



Program hospodárskeho a sociálneho rozvoja obce Šurianky

2014 - 2020



Obsah

Úvod.....	3
1 Zámer spracovania PHSR.....	5
2 Harmonogram spracovania PHSR.....	8
3 Východiskové koncepčné dokumenty.....	10
4 Analytická časť.....	11
4.1 Analýza vnútorného prostredia	12
4.1.1 História obce.....	12
4.1.2 Geografické hľadisko	13
4.1.3 Pôdny fond	14
4.1.4 Demografické zdroje	16
4.1.5 Vierovyznanie	20
4.1.6 Národnosť.....	21
4.1.7 Vzdelanie	21
4.1.8 Administratívne kapacity obce	22
4.1.9 Sociálna infraštruktúra	22
4.1.10 Kultúrny a spoločenský život	23
4.1.11 Mimovládny sektor.....	23
4.1.12 Podnikateľské prostredie.....	24
4.1.13 Stavebníctvo, bytová výstavba	24
4.1.14 Cestovný ruch	25
4.1.15 Ekonomicky aktívne obyvateľstvo a nezamestnanosť	25
4.1.16 Občianska a technická infraštruktúra.....	26
4.2 Analýza vonkajšieho prostredia	26
4.3 SWOT	32
4.4 Zhodnotenie hlavných disparít a faktorov rozvoja.....	34
5 Strategická časť	36
5.1 Vízia rozvoja územia obce Šurianky	36
5.2 Strategický cieľ.....	38
6 Programová časť	40
6.1 Opatrenia a projekty vrátane ich priradenia k jednotlivým prioritám.....	40



6.2 Súbor ukazovateľov výsledkov a dosahov	41
7 Realizačná časť	45
7.1 Východiská a popis úloh jednotlivých partnerov pri realizácii	45
7.2 Popis postupov organizačného a inštitucionálneho zabezpečenia realizácie PHSR	46
7.3 Stručný popis komunikačnej stratégie	47
7.4 Systém monitorovania a hodnotenia	47
7.5 Akčný plán na obdobie dvoch rokov	49
8 Finančná časť	50
8.1 Indikatívny finančný plán na celú realizáciu PHSR	50
8.2 Model viaczdrojového financovania jednotlivých projektov	51
8.3 Systém hodnotenia a zaraďovania projektov do financovania	52
Záverečná časť	54



Úvod

Formulár Ú 1 – Hlavička dokumentu PHSR

Názov:	Program hospodárskeho a sociálneho rozvoja obce Šurianky na roky 2014 - 2020
Územné vymedzenie:	Nitriansky kraj, okres Nitra, obec Šurianky
Územný plán obce schválený:	nie
Dátum schválenia PHSR:	24.06.2015
Dátum platnosti:	24.06.2015– 31.12.2020
Verzia:	1.0
Publikovaný verejne:	24.06.2015

Zdroj: vlastné spracovanie

Dokument „Program hospodárskeho a sociálneho rozvoja obce Šurianky na roky 2014-2020“ (ďalej len PHSR) je strednodobý strategický dokument, ktorý na základe analýzy hospodárskeho a sociálneho rozvoja obce stanovuje jeho strategické ciele a priority rozvoja. PHSR je základným programovým dokumentom podpory regionálneho rozvoja na lokálnej úrovni. Je prostriedkom na napĺňanie vízie ďalšieho smerovania rozvoja obce. Prostredníctvom PHSR sa uskutočňuje podpora rozvoja na úrovni miestnej samosprávy s dôrazom na sociálnu, hospodársku a environmentálnu oblasť.

Formulár Ú 5 - Osnova PHSR

1 Zámer spracovania PHSR	Zdôvodnenie zámeru vypracovania PHSR obce
2 Harmonogram spracovania PHSR	Harmonogram vypracovania PHSR obce a jeho jednotlivých častí
3 Východiskové koncepcné dokumenty	Zoznam východiskových koncepcných dokumentov použitých pri zostavovaní PHSR obce
4 Analytická časť	4.1 Analýza vnútorného prostredia 4.2 Analýza vonkajšieho prostredia 4.3 SWOT analýza 4.4 Zhodnotenie hlavných disparít a faktorov rozvoja
5 Strategická časť	5.1. Vízia rozvoja územia 5.2. Strategický cieľ
6 Programová časť	6.1. Opatrenia a projekty vrátane ich priradenia k jednotlivým prioritám 6.2. Súbor ukazovateľov výsledkov a dosahov



7 Realizačná časť	7.1. Východiská a popis úloh jednotlivých partnerov pri realizácii 7.2. Popis postupov inštitucionálneho a organizačného zabezpečenia realizácie PHSR 7.3. Stručný popis komunikačnej stratégie 7.4. Systém monitorovania a hodnotenia 7.5. Akčný plán na obdobie dvoch rokov
8 Finančná časť	8.1. Indikatívny finančný plán na celú realizáciu PHSR 8.2. Model viaczdrojového financovania jednotlivých projektov 8.3. Systém hodnotenia a zaraďovania projektov do financovania
Záverečná časť	Schválenie a zverejnenie PHSR.
Prílohy	Príloha č. 1 - Zoznam členov riadiaceho tímu a pracovnej skupiny Príloha č. 2- Zoznam skratiek použitých v PHSR Príloha č. 3 - Akčný plán na roky 2015-2016 Príloha č. 4 – Formuláre

Zdroj: vlastné spracovanie



1 Zámer spracovania PHSR

S cieľom komplexného smerovania rozvoja obce, iniciovali jej predstavitelia spracovanie PHSR obce Šurianky na roky 2014 - 2020. PHSR bol spracovaný na základe určených potrieb obce Šurianky. Ustanovený riadiaci tím zostavil zámer spracovania PHSR a ten bol schválený Obecným zastupiteľstvom dňa 04.02.2015.

Tabuľka č. Ú 2 – Zámer spracovania PHSR

Zámer spracovania PHSR																		
Názov dokumentu	Program hospodárskeho a sociálneho rozvoja obce Šurianky na roky 2014-2020																	
Forma spracovania	Spracovanie PHSR bude vykonávať obec v partnerstve s poradenskou spoločnosťou, ktorá bude koordinovať proces tvorby PHSR a zabezpečovať dodržiavanie metodických postupov.																	
Riadenie procesu spracovania	<p>Proces spracovania bude manažovaný prostredníctvom riadiaceho tímu, v ktorom bude mať vedúcu úlohu starosta obce Šurianky pán Viliam Búcora. Asistovať pri spracovaní PHSR budú experti z externého prostredia – Ing. Tomáš Galbavý a Ing. Ondrej Hanušovský, ktorí sú odborníkmi v oblasti rozvoja vidieka.</p> <p>Do procesu spracovania budú zapojení členovia pracovnej skupiny, ktorí budú zastávať rôzne úlohy v súlade s metodikou spracovania PHSR. Členmi pracovnej skupiny sú:</p> <table><tr><th colspan="3">Zoznam členov pracovnej skupiny</th></tr><tr><th>Titul, Meno, Priezvisko</th><th>Funkcia v obci/organizácia</th><th>Funkcia v pracovnom zaradení do procesu spracovania PHSR</th></tr><tr><td>JUDR. Kukučka Milan</td><td>Zástupca starostu</td><td>Koordinátor strategickej časti PHSR</td></tr><tr><td>Viera Plaštiaková</td><td>Ekonomka</td><td>Koordinátor programovej časti PHSR</td></tr><tr><td>Mgr.</td><td>Poslankyňa</td><td>Koordinátor</td></tr></table>			Zoznam členov pracovnej skupiny			Titul, Meno, Priezvisko	Funkcia v obci/organizácia	Funkcia v pracovnom zaradení do procesu spracovania PHSR	JUDR. Kukučka Milan	Zástupca starostu	Koordinátor strategickej časti PHSR	Viera Plaštiaková	Ekonomka	Koordinátor programovej časti PHSR	Mgr.	Poslankyňa	Koordinátor
Zoznam členov pracovnej skupiny																		
Titul, Meno, Priezvisko	Funkcia v obci/organizácia	Funkcia v pracovnom zaradení do procesu spracovania PHSR																
JUDR. Kukučka Milan	Zástupca starostu	Koordinátor strategickej časti PHSR																
Viera Plaštiaková	Ekonomka	Koordinátor programovej časti PHSR																
Mgr.	Poslankyňa	Koordinátor																



	Katarína Búcorová		finančnej časti PHSR
	Zuzana Vanková	Poslankyňa	Koordinátor styku s verejnosťou
	<p>Členovia pracovnej skupiny a riadiacej skupiny budú navzájom spolupracovať a komunikovať podľa potreby, či už osobne, telefonicky alebo e-mailom. Do procesu spracovania PHSR bude zapájaná verejnosť, a to prostredníctvom informácií a dotazníkov umiestnených na webovej stránke obce, na obecnom úrade a obecnej tabuli, prípadne ďalšími vhodnými a relevantnými spôsobmi. Počas navrhovania programovej časti prebehne verejné prerokovanie. Dotazníky pre občanov budú analyzované a zapracované do procesu tvorby PHSR. PHSR bude vo finálnej časti prerokovaná s verejnosťou a schvaľovaná na zastupiteľstve.</p>		
Obdobie spracovania	<p>Obdobie spracovania bude február 2015 – máj 2015. Harmonogram je uvedený v nasledujúcej tabuľke „Harmonogram spracovania PHSR“.</p> <p><u>Kroky – termíny – výstupy</u></p> <ul style="list-style-type: none">• Schválenie zámeru PHSR – 02/2015 – zriadenie riadiacej a pracovnej skupiny• Zverejnenie informácie o spracovaní PHSR a dotazníka pre občanov – 02/2015 – informovanosť verejnosti• Analýza vnútorného a vonkajšieho prostredia – 02/2015 – podklady pre analytickú časť• Ex post hodnotenie PHSR – 02/2015 – podklady pre analytickú časť• Spracovanie východísk pre strategickú časť – 02/2015• Vypracovanie strategickej vízie – 03/2015 – formulácia strategických cieľov a opatrení• Prerokovanie opatrení na zastupiteľstve a verejnom prerokovaní – 03/2015• Návrh aktivít, termín realizácie aktivít – 03/2015 – príprava projektov• Vypracovanie akčného plánu, systému monitorovania, hodnotenia a aktualizácie PHSR – 03/2015• Finančný rámec pre realizáciu PHSR –		



Program hospodárskeho a sociálneho rozvoja obce Šurianky na roky 2014-2020

	<p>04/2015 – výber projektov v súlade s finančno-ekonomickými možnosťami</p> <ul style="list-style-type: none">• Zapracovanie indikatívneho rozpočtu do programového rozpočtu obce – 03-04/2015• Finalizácia dokumentu – 05/2015 – verejné pripomienkovanie, prerokovanie, posudzovanie vplyvov na ŽP a schválenie PHSR zastupiteľstvom.
Financovanie spracovania	Spracovanie PHSR bude bezplatné na základe dobrých vzťahov a dlhodobej spolupráce.

Zdroj: vlastné spracovanie



2 Harmonogram spracovania PHSR

Harmonogram spracovania PHSR bol odhadnutý na 4 mesiace, avšak práca na PHSR sa začala koncom roku 2014, kedy prebehol prvotný zber dostupných kvantitatívnych dát. Nasledovná tabuľka predstavuje stručný harmonogram spracovania podľa jednotlivých častí PHSR počnúc vypracovaním zámeru spracovania PHSR.

Tabuľka č. Ú 3 – Harmonogram spracovania PHSR

Harmonogram spracovania PHSR												
Termín (2015)	I	II	III	IV	V	VI	VII	VIII	IX	X	XI	XII
Úvod												
Analytická časť												
Strategická časť												
Programová časť												
Realizačná časť												
Finančná časť												
Záver												

Zdroj: vlastné spracovanie

Spracovanie PHSR si vyžadovalo zostavenie zámeru spracovania PHSR a jeho následné schválenie Obecným zastupiteľstvom. V rámci úvodných príprav bolo iniciované zriadenie riadiacej skupiny a taktiež pracovnej skupiny. Nasledujúcim krokom bolo zverejnenie informácie o spracovaní PHSR a dotazníka pre občanov v rámci informovanosti verejnosti. Analýza vnútorného a vonkajšieho prostredia a získanie kvantitatívnych a kvalitatívnych údajov pre analytickú časť bola nasledujúcim krokom. Ex post hodnotenie PHSR z minulého obdobia bolo nutným procesom pre získanie vstupných informácií pre programovú časť PHSR a taktiež určitá reflexia na úspechy i neúspechy pri napĺňaní predošlého PHSR. Výsledok ex-post hodnotenia predchádzajúceho PHSR je uvedený vo Formulári č. Ú 9 – Ex-post hodnotenie predchádzajúceho PHSR vrátane hodnotenia čerpania finančných prostriedkov pri realizácii PHSR. Nasledovalo spracovanie východísk pre strategickú časť a vypracovanie strategickej vízie a formulácia strategických cieľov a opatrení. Následné prerokovanie opatrení na zastupiteľstve a verejnom prerokovaní zavrášilo proces prípravy strategickej časti, ktorá vyústila do návrhu aktivít a prípravy projektov. Vypracovanie



Program hospodárskeho a sociálneho rozvoja obce Šurianky na roky 2014-2020

akčného plánu, systému monitorovania, hodnotenia a aktualizácie PHSR je výstupom strategickej a programovej časti PHSR. Finančný rámec pre realizáciu PHSR a výber projektov v súlade s finančno-ekonomickými možnosťami obce predstavovalo finančnú časť procesu spracovania PHSR spolu so zapracovaním indikatívneho rozpočtu do programového rozpočtu obce. Finalizácia dokumentu predstavovala verejné pripomienkovanie, prerokovanie, posudzovanie vplyvov na ŽP a schválenie PHSR zastupiteľstvom.



3 Východiskové koncepčné dokumenty

Pri vypracovaní PHSR bolo nutné zohľadniť a analyzovať patričné koncepčné dokumenty, s ktorými je PHSR v súlade a pri tvorbe dokumentu boli zohľadnené. Koncepčné dokumenty boli stanovené tak, aby zohľadnili národnú úroveň a úroveň regionálnu. Obec Šurianky spadá do územného obvodu Nitrianskeho samosprávneho kraja. Obec Šurianky je v súčasnosti v procese tvorby ÚPD. Takto chce obec systémovo a komplexne pristupovať k trvalo udržateľnému rozvoju obce.

Tabuľka č. Ú 4 – Zoznam analyzovaných koncepčných dokumentov

Zoznam analyzovaných koncepčných dokumentov			
Názov dokumentu	Platnosť dokumentu	Úroveň dokumentu	Zdroj
Národná stratégia regionálneho rozvoja SR (NSRR)	2030	Národná	www.telecom.gov.sk
Program rozvoja vidieka SR	2020	Národná	www.mpsr.sk
Integrovaný regionálny operačný program	2020	Národná	www.mpsr.sk
Operačný program Kvalita životného prostredia	2020	Národná	www.opzp.sk
Národný program reforiem Slovenskej republiky 2014	2015	Národná	http://www.financie.gov.sk/Default.aspx?CatID=5197
Program hospodárskeho a sociálneho rozvoja NSK 2012-2018	2018	Regionálna	www.unsk.sk

Zdroj: vlastné spracovanie



4 Analytická časť

Analytická časť PHSR prináša komplexné zhodnotenie a analýzu aktuálneho stavu v akom sa obec nachádza. Analytická časť PHSR zároveň obsahuje i stanovenie disparít a faktorov rozvoja obce. Analýza informácií, databáz, kvantitatívnych a kvalitatívnych dát odhaľuje i vnútorný potenciál územia a limitujúce faktory rozvoja obce.

S cieľom naplnenia vyššie uvedeného účelu analytickej časti, spracoval riadiaci tím analýzu vnútorného a vonkajšieho prostredia. Komplexná analýza aktuálneho stavu bola zostavená na základe informácií dostupných z relevantných zdrojov a databáz. Zoznam použitých dát je uvedený v nasledujúcej tabuľke.

Tabuľka č. A 1 – Zoznam použitých kvalitatívnych a kvantitatívnych dát

Zoznam použitých kvantitatívnych a kvalitatívnych dát		
Oblasť dát /téma	Zdroj dát	Webová stránka
Demografia	Štatistický úrad SR	http://www.statistics.sk/
	Úrad práce, sociálnych vecí a rodiny	http://www.upsvar.sk/
	Nitriansky samosprávny kraj	http://www.unsk.sk/showdoc.do?docid=4
	Obecná databáza	N/A
Bývanie	Štatistický úrad SR	http://www.statistics.sk/
	Úrad práce, sociálnych vecí a rodiny	http://www.upsvar.sk/
	Nitriansky samosprávny kraj	http://www.unsk.sk/showdoc.do?docid=4
	Obecná databáza	N/A
Školstvo a vzdelávanie	Štatistický úrad SR	http://www.statistics.sk/
	Úrad práce, sociálnych vecí a rodiny	http://www.upsvar.sk/
	Nitriansky samosprávny kraj	http://www.unsk.sk/showdoc.do?docid=4
	Obecná databáza	N/A
Zdravotníctvo	Nitriansky samosprávny kraj	http://www.unsk.sk/showdoc.do?docid=4
	Obecná databáza	N/A



Sociálna starostlivosť	Štatistický úrad SR	http://www.statistics.sk/
	Úrad práce, sociálnych vecí a rodiny	http://www.upsvar.sk/
	Obecná databáza	N/A
Ekonomická situácia	Štatistický úrad SR	http://www.statistics.sk/
	Úrad práce, sociálnych vecí a rodiny	http://www.upsvar.sk/
	Nitriansky samosprávny kraj	http://www.unsk.sk/showdoc.do?docid=4
	Obecná databáza	N/A
Technická infraštruktúra a vybavenosť	Ministerstvo životného prostredia SR	http://www.minzp.sk/
	Štatistický úrad SR	http://www.statistics.sk/
	Obecná databáza	N/A

Zdroj: vlastné spracovanie

4.1 Analýza vnútorného prostredia

Základná charakteristika obce Šurianky (k 31.12.2013)

Kód obce	500780
Názov okresu	Nitra
Názov kraja	Nitriansky
Štatút obce	Obec
PSČ	951 26
Telefónne smerové číslo	037
Prvá písomná zmienka o obci	1265
Nadmorská výška stredu obce v m	170
Celková výmera územia (m ²)	10 399 687
Počet obyvateľov	606
Hustota obyvateľstva na km ²	58,27

Zdroj: Štatistický úrad SR

4.1.1 História obce

Obec Šurianky podľa písomných správ patrí k najstarším dedinám Nitrianskej župy. Prvá písomná zmienka o obci Suran je z r. 1156 a o obci Perkovce pod názvom Perch je z roku



1270. Územie obce svojou geografickou a prírodnou polohou bolo od dávnych dôb príťažlivé pre osídlenie loveckých skupín, roľníckych kmeňov a národov, ktoré prechádzali dolinou Perkovského potoka od praveku až po rannohistorické obdobie. Osídlenie Šurianok bolo determinované aj zemepisnou blízkosťou Nitry, ktorá sa v neolite stala centrom záujmu poľnohospodárskych rodov a zostala významným hospodárskym, kultúrnym a politickým centrom.

Obec vznikla spojením dvoch obcí Šurianky a Perkovce. Obce sa zlúčili v roku 1909. V 13. -14. storočí patrila obec Perkovce Nitrianskej kapitule a dlhodobejšie zemanom z Perku. V obci Suran bolo v čase tureckého zdanenia v r. 1576 zapísaných 3,5 porty. V roku 1600 obec vypálili. V roku 1664 existuje záznam o 8 domácnostiach. Od 15. storočia majetkové podiely patrili predovšetkým Stiborovcom, Ocskaiovcom, Jasenskovcom, Emodyovcom a Nitrianskemu biskupstvu. Koncom 19. storočia sa majitelia najväčších pozemkov združili do gazdovského spolku. JRD bolo v obci založené v roku 1950.

K najvýznamnejším historickým pamiatkam obce patrí Rímskokatolícky kostol Nanebovzatia Panny Márie v Šuriankach, ktorý pochádza z 2. polovice 17. storočia. V obci sa nachádza aj socha Jana Nepomuckého a kríž z roku 773. (Zdroj: PHSR obce Šurianky na roky 20074-2013, strana 4).

4.1.2 Geografické hľadisko

Šurianky je malá obec vidieckeho typu, ktorá leží uprostred nitrianskej sprašovej pahorkatiny na dolnom toku Perkovského potoka s prevahou úrodných černoziemí. Administratívne sa nachádza asi 14km severne od Nitry, medzi obcami Zbehy a Horné Obdokovce v priemernej nadmorskej výške 170m. V susedstve obce sa nachádzajú pomerne významné lokality – Ludanice, Výčapy - Opatovce, Jelšovce, Nové Sady, Čakajovce, Čab, Mýtna Nová Ves, atď. Je to typická slovenská dedina s dominantnými poľnohospodárskymi aktivitami v oblasti rastlinnej (pestovanie kukurice, pšenice a cukrovej repy) a živočíšnej výroby (chov hovädzieho dobytku). (Zdroj: PHSR obce Šurianky na roky 20074-2013, strana 5).



4.1.3 Pôdny fond

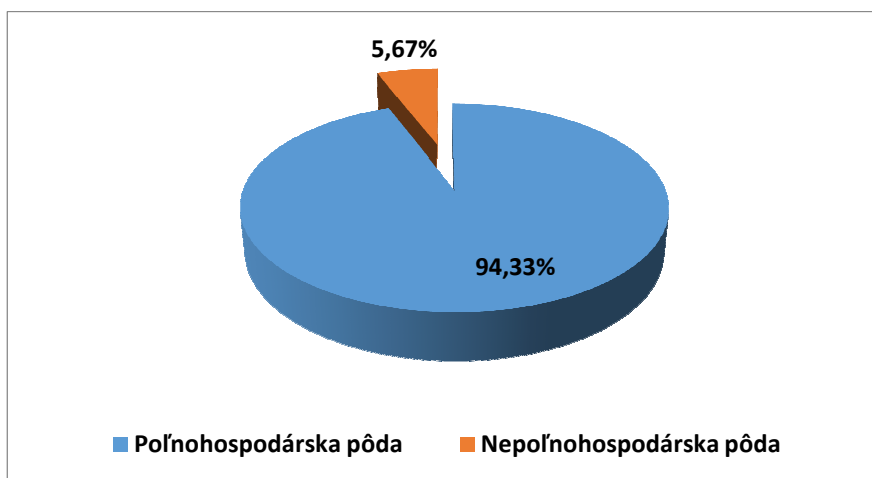
Kataster obce Šurianky sa rozprestiera na území v celkovej výmere 1 039 ha. V rámci pôdneho fondu má najväčšie zastúpenie poľnohospodárska pôda (94,33%), zatiaľ čo nepoľnohospodárska pôda predstavuje 5,67%. /Graf č.1, Tabuľka č. A2/.

Tabuľka č. A 2 – Pôdny fond obce (m²)

2013	Poľnohospodárska pôda				Nepoľnohospodárska pôda				
KATASTER	Orná pôda	Trvalé kultúry	TTP	Spolu	Lesná pôda	Vodná plocha	Zastavaná pôda	Ostatná pôda	Spolu
Šurianky	9 624 787	183 042	2 376	9 810 205	30 863	52 192	473 441	32 986	589 482

Zdroj: Katastrálny portál SR

Graf č.1 – Štruktúra pôdneho fondu obce

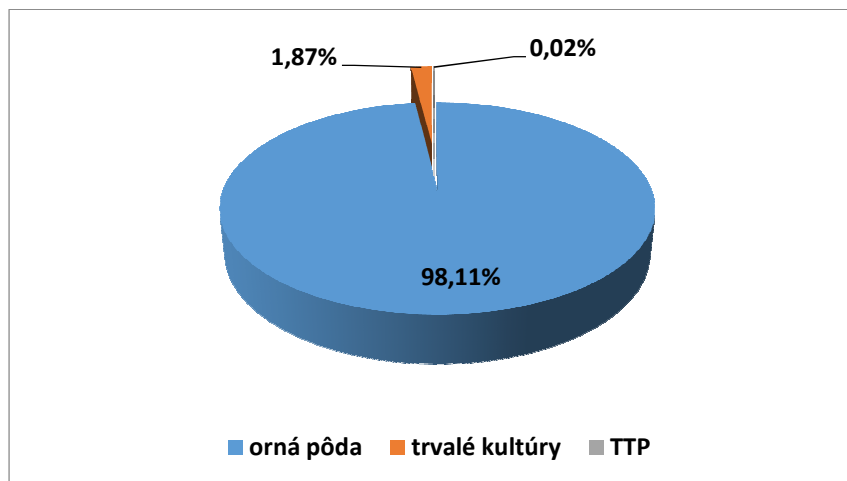


Zdroj: Tabuľka č. A 2

V rámci poľnohospodárskeho pôdneho fondu má najväčšie zastúpenie orná pôda (98,11%), následne sú to trávne kultúry (1,87%) a najmenšie zastúpenie pripadá na TTP (0,02%). /Graf č.2/.



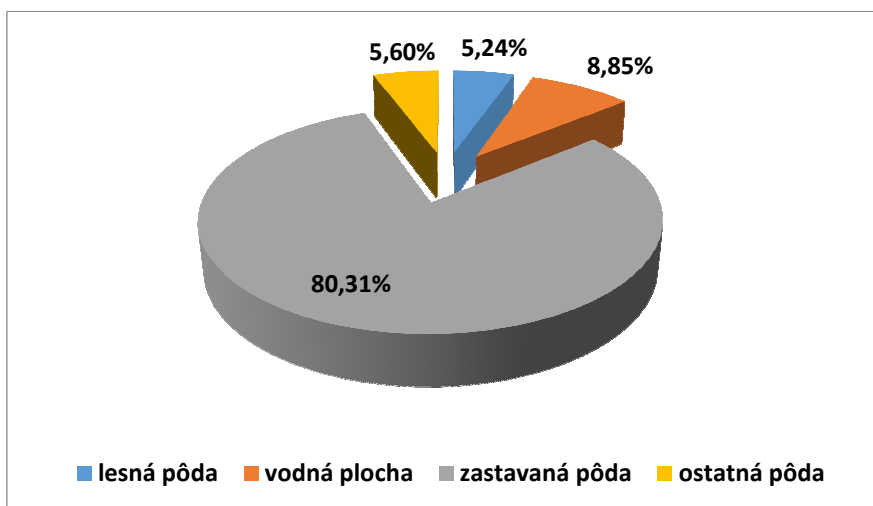
Graf č.2 – Štruktúra poľnohospodárskej pôdy



Zdroj: Tabuľka č. A 2

V rámci nepoľnohospodárskej pôdy má najväčšie zastúpenie zastavaná pôda (80,31%). V obci je taktiež zastúpená vodná plocha, a to 8,85%. Lesná pôda a ostatná pôda sa pohybujú nad hranicou 5%. /Graf č.3/.

Graf č.3 – Štruktúra nepoľnohospodárskej pôdy



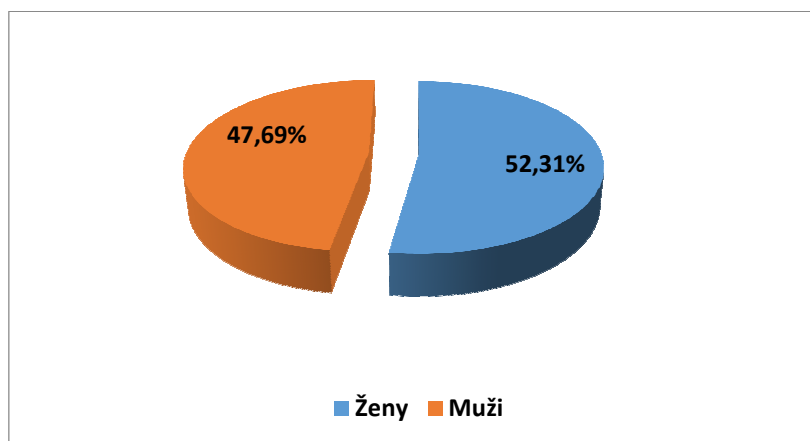
Zdroj: Tabuľka č. A 2



4.1.4 Demografické zdroje

K 31.12.2013 žilo na území obce celkov 606 obyvateľov, čo je v porovnaní s rokom 2012 nárast o 21 osôb. V rámci celkového počtu obyvateľov, predstavujú ženy 52,31% a muži 47,69%. /Graf č. 4, Tabuľka č. A3/.

Graf č. 4 – Štruktúra obyvateľov podľa pohlavia



Zdroj: Tabuľka č. A 3

Z celkového počtu obyvateľov žijúcich v obci je 89 obyvateľov (14,69%) v predproduktívnom veku, 377 obyvateľov (62,21%) v produktívnom veku a 119 obyvateľov (19,64%) v poproduktívnom veku. Podľa tejto vekovej štruktúry možno dané obyvateľstvo považovať za regresívny typ populácie, pretože počet obyvateľov v poproduktívnom veku je o 4,95% vyšší ako počet obyvateľov v predproduktívnom veku (deti a mládež do 14 rokov). Priemerná hustota obyvateľov v obci je 58,27 obyvateľov na km².

Tabuľka č. A 3 – Štruktúra obyvateľstva

Počet obyvateľov k 31.12. 2013		Z toho vo veku					
		predproduktívny	produktívny	poproduktívny	predproduktívny	produktívny	poproduktívny
		absolútne			v %		
Ženy	317	48	189	73	15,14	56,62	23,03
Muži	289	41	188	46	14,19	65,05	15,92
Spolu	606	89	377	119	14,69	62,21	19,64

Zdroj: Obecný úrad Šurianky



Z hľadiska vekovej štruktúry prevažuje v rámci obce Šurianky ženská populácia pred mužskou. Z celkového počtu 317 žien bolo v predproduktívnom veku 15,14% žien, zatiaľ čo v poproduktívnom veku sa nachádzalo 23,03% ženskej populácie. Pri vzájomnom porovnaní ide teda o 7,89% rozdiel – prevahu poproduktívnej zložky. V obci Šurianky sa v produktívnom veku nachádza 56,62%. /Tabuľka č. A 3/.

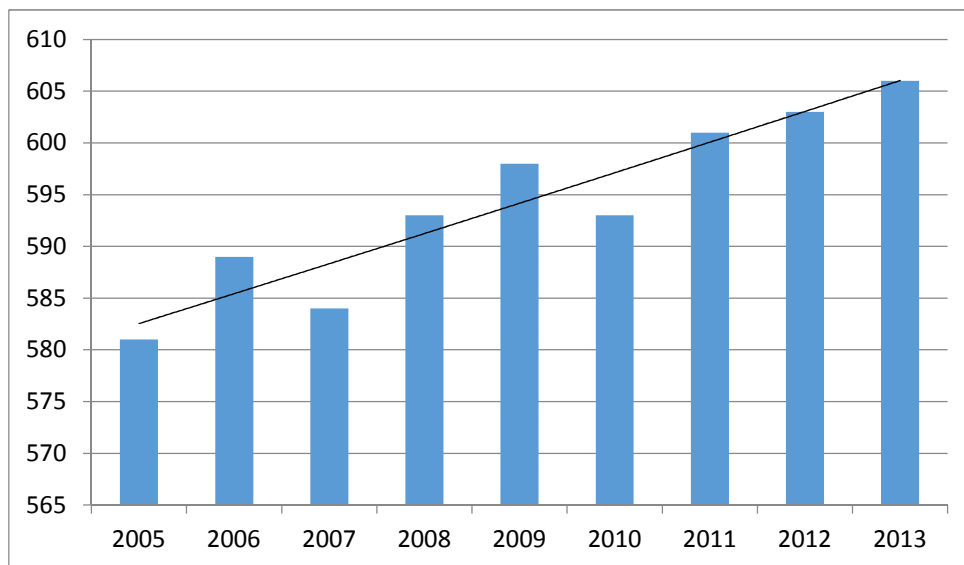
Predproduktívna zložka mužskej populácie obce (15,92%) prevláda nad predproduktívnou zložkou (14,19%) o 1,73%. Produktívna zložka mužskej populácie dosahuje hodnotu 65,05%. /Tabuľka č. A 3/.

Tabuľka č. A 4 – Vývoj počtu obyvateľov v obci Šurianky v rokoch 2005 – 2013

Rok	2005	2006	2007	2008	2009	2010	2011	2012	2013
Počet	581	589	584	593	598	593	601	603	606

Zdroj: Štatistický úrad SR

Graf č. 5 – Vývoj počtu obyvateľov v obci Šurianky v rokoch 2005 – 2013



Zdroj: Tabuľka č. A 4

V rámci sledovaného obdobia zaznamenala obec nárast v počte obyvateľov obce. V roku 2013 bolo v obci o 25 viac ako tomu bolo v roku 2005. Najviac obyvateľov žilo v obci v roku 2013. Najmenší počet obyvateľov (581) mala obec v roku 2005.



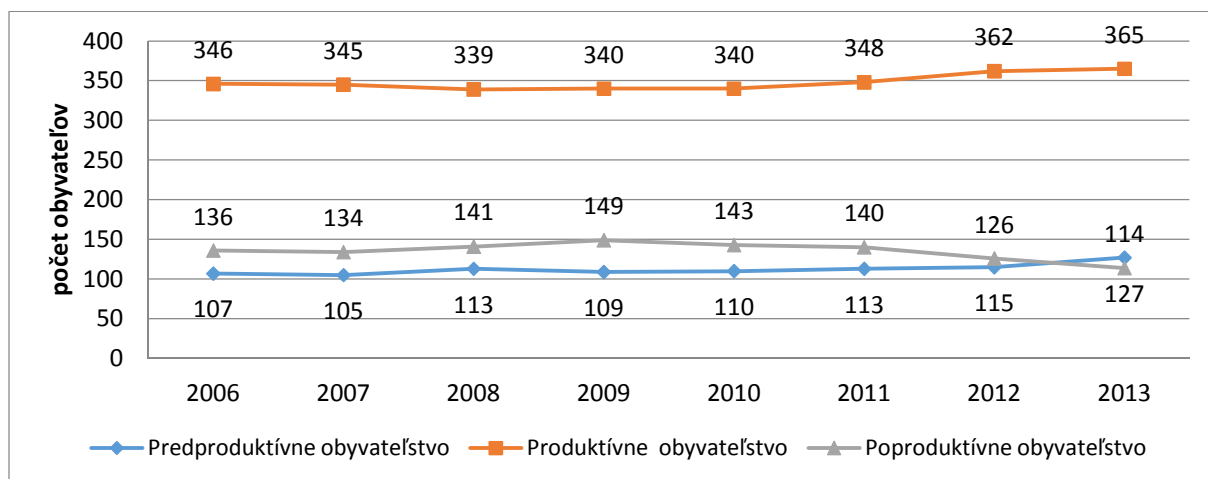
Vo vekovej kategórii predproduktívneho obyvateľstva je možné od roku 2007 vidieť trend rastu počtu obyvateľov v danej vekovej kategórii. Počet produktívneho obyvateľstva taktiež stúpa. Zastúpenie poproduktívneho obyvateľstva má od roku 2009 klesajúci trend /Tabuľka č. A 5/.

Tabuľka č. A 5 – Vývoj počtu obyvateľov v obci Šuriansky v rokoch 2005 – 2013

Veková kategória	2006	2007	2008	2009	2010	2011	2012	2013
Predproduktívne obyvateľstvo	107	105	113	109	110	113	115	127
Produktívne obyvateľstvo	346	345	339	340	340	348	362	365
Poproduktívne obyvateľstvo	136	134	141	149	143	140	126	114
SPOLU	589	584	593	598	593	601	603	606

Zdroj: Štatistický úrad SR, Obec Šuriansky

Graf č. 6 – Vývoj počtu obyvateľov vo vekových kategóriách



Zdroj: Tabuľka č. A 5

Ukazovateľ prirodzeného prírastku počas sledovaného obdobia dosahoval kladné i záporné hodnoty. Najmenej detí sa narodilo v roku 2012. V rokoch 2006 a 2013 sa narodilo najviac detí. Roky 2008 a 2009 nadobudli v ukazovateli prirodzeného prírastku hodnotu 0. /Tabuľka č. A 6/.



Tabuľka č. A 6 – Prirodzený prírastok / úbytok obyvateľov v obci Šurianky

Rok	2004	2005	2006	2007	2008	2009	2010	2011	2012	2013
Narodení	4	5	7	4	5	6	5	5	3	7
Zomrelí	3	9	5	8	5	6	8	3	8	6
Prirodzený prírastok/úbytok	1	-4	2	-4	0	0	-3	2	-5	1

Zdroj: Štatistický úrad SR, Obec Šurianky

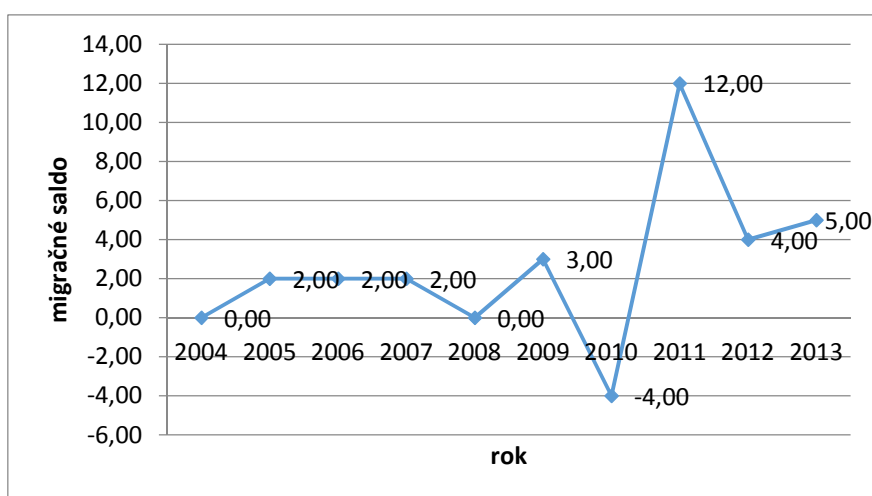
Hodnoty emigrácie a imigrácie do územia obce poukazujú na pozitívne a negatívne aspekty obce. Podrobnejšie skúmanie by mohlo priniesť odhalenie konkrétnych dôvodov jednotlivcov, prečo sa z obce vysťahovali, resp. čo bolo dôvodom pre príchod do obce. V sledovanom období nadobúdalo migračné saldo takmer vo všetkých rokoch kladné hodnoty. Výnimkou je len rok 2010 s hodnotou -4. Hodnotu migračného salda na úrovni 5 dosiahla obec v roku 2013. V rokoch 2004 a 2008 bolo migračné saldo na hodnote 0. /Tabuľka č. A 7/.

Tabuľka č. A 7 – Migračné saldo obyvateľov obce Šurianky

Rok	2004	2005	2006	2007	2008	2009	2010	2011	2012	2013
Priťahovaní	6	9	14	12	15	6	4	12	10	12
Vysťahovaní	6	7	12	10	15	3	8	8	6	7
Migračné saldo	0	2	2	2	0	3	-4	4	4	5

Zdroj: Štatistický úrad SR, Obec Šurianky

Graf č. 7 – Migračné saldo obyvateľov obce Šurianky





Zdroj: Tabuľka č. A 7

S ohľadom na nižšie uvedenú tabuľku je možné konštatovať, že celkový prírastok nadobúda v sledovanom období takmer nepretržite kladné hodnoty. Výnimkou sú roky 2005, 2010 a 2012. Najvyššiu hodnotu prirodzeného prírastku obec dosiahla v roku 2011. V roku 2008 dosiahol ukazovateľ hodnotu 0. /Tabuľka č. A 8/.

Tabuľka č. A 8 – Celkový prírastok/úbytok obyvateľov obce Šurianky

Rok	2004	2005	2006	2007	2008	2009	2010	2011	2012	2013
Prirodzený prírastok	1	-4	2	-4	0	0	-3	2	-5	1
Migračné saldo	0	2	2	2	0	3	-4	12	4	5
Celkový prírastok/úbytok	1	-2	4	2	0	3	-7	14	-1	6

Zdroj: Štatistický úrad SR, Obec Šurianky

4.1.5 Vierovyznanie

Štruktúra náboženského vyznania obyvateľov obce je rozmanitá, pričom prevahu má Rímskokatolícka cirkev (88,28%). Bez vierovyznania je 1,49% obyvateľov. K Evanjelickej cirkvi augsburského vyznania sa hlási 1,32% obyvateľov obce. U 8,91% obyvateľstva nebolo možné zistiť vierovyznanie /Tabuľka č. A 9/.

Tabuľka č. A 9 – Náboženské vyznanie obyvateľov obce Šurianky

Náboženské vyznanie/ cirkev	2013	v %
Rímskokatolícka cirkev	535	88,28
Gréckokatolícka cirkev	0	0,00
Evanjelickej cirkvi augsburského vyznania	8	1,32
Bez vyznania	9	1,49
Nezistené	66	8,91
Spolu	606	100,00

Zdroj: Štatistický úrad SR, Obec Šurianky



4.1.6 Národnosť

Podľa ukazovateľa národnosti je možné konštatovať, že obec je z tohto hľadiska homogénnym sídlom. V obci žije 99,50% obyvateľov, ktorí sa hlásia k slovenskej národnosti. Dvaja občania sa hlásia k maďarskej národnosti a jeden k českej národnosti. /Tabuľka č. A 10/.

Tabuľka č. A 10 – Národnostné zloženie obyvateľov obce Šuriansky

Národnosť	2013	v %
Slovenská	603	99,50
Maďarska	2	0,33
Rómska	0	0,00
Česká	1	0,17
Nemecká	0	0,00
Ostatné	0	0,00
Spolu	606	100,00

Zdroj: Štatistický úrad SR, Obec Šuriansky

4.1.7 Vzdelanie

Štruktúra vzdelanostnej úrovne je pre vidiecke sídlo charakteristická. Základné vzdelanie má ukončených len 29,70% obyvateľov a 23,10% obyvateľov má ukončené učňovské vzdelanie. To znamená, že viac ako polovica dospelšej populácie (52,8%) má ukončené základné a učňovské vzdelanie. Strednú školu s maturitou má ukončenú 27,23% obyvateľstva. Vysokoškolské vzdelanie dosiahlo len 6,11% obyvateľstva z celkového počtu dospelých obyvateľov obce. /Tabuľka č. A 11/.

Tabuľka č. A 11 – Vzdelanostná štruktúra obyvateľov obce Šuriansky

Vzdelanostná štruktúra obyvateľov obce	2013	v %
základné	180	29,70
učňovské	140	23,10



stredné s maturitou	165	27,23
vysokoškolské	37	6,11
deti do 16 rokov	84	13,86
ostatní	0	0,00
Spolu	606	100,00

Zdroj: Štatistický úrad SR, Obec Šurianky

4.1.8 Administratívne kapacity obce

Z hľadiska administratívnych kapacít je obec limitovaná svojou veľkosťou a disponibilnými zdrojmi. Obecný úrad zamestnáva celkovo 10 osôb, dve ženy sú zamestnané na Obecnom úrade. Sedem žien pracuje v rámci základnej školy a materskej školy. Oblasť rozvoja je v kompetencii starostu obce a poslancov obecného zastupiteľstva, ktoré na základe pravidelných zasadnutí smeruje rozvoj obce. Spätnú väzbu poskytujú samotní občania pri pravidelnom osobnom kontakte so starostom, pracovníčkami obecného úradu a s poslancami obecného zastupiteľstva. Z ohľadom na dané kapacity je len pochopiteľné, že obec využíva služby externých spolupracovníkov pri projektovom manažmente náročných projektov rozvoja obce. V prípade menších investícií (časovo, finančne a organizačne) je táto úloha suplovaná starostom obce a pracovníčkami obecného úradu.

4.1.9 Sociálna infraštruktúra

Obec Šurianky je zriaďovateľom 1- základnej školy a 1- materskej školy. Okrem týchto dvoch školských zariadení sa v obci nenachádza žiadne iné zariadenie. Materskú školu v Šuriankach navštevovalo v školskom roku 2012/2013 s jednou triedou celkovo 19 detí. Základnú školu (1. – 4. ročník) v Šuriankach navštevovalo v školskom roku 2012/2013 celkovo 21 žiakov.



4.1.10 Kultúrny a spoločenský život

Obec sa vyznačuje bohatým kultúrnym životom a aktívnymi obyvateľmi, ktorí tieto podujatia organizujú. Čo je však dôležitejšie je ten fakt, že uvedené podujatia sú v obci obľúbené a tešia sa vysokej návštevnosti.

Tabuľka č. A 12 – Kalendár podujatí v obci

MESIAC	Názov podujatia	Organizátor
Marec	Premietanie KD	MOS
Apríl	Stavanie mája	MOS, Folklórny súbor Šuriančanka
Máj	Deň matiek	MOS, ZŠ, MŠ
Jún	MDD, Deň otcov	MOS,
	Vtipnejší vyhráva	Folklórny súbor Šuriančanka
Júl	CIKI CUP –futbalový turnaj	MOS, TJ
August	Letné slávnosti	OcÚ, MOS
	Dožinky	Šuriančanka
	Zakopaný meč Zobor	Obecná knižnica
September	Rozlúčka s letom	MOS
Október	Deň dôchodcov	OcÚ, MOS
	Rok na dedine	Folklórny súbor Šuriančanka
November	Divadelné predstavenie DAB v Nitre	MOS, OcÚ
December	Vianočné posedenie	MOS, OcÚ

Zdroj: Obec Šurianky

4.1.11 Mimovládny sektor

Na území obce je mnoho mimovládnych organizácií, ktoré svoju činnosť vykonávajú v rámci územia obce i mimo neho. Obec je jednou zo zakladajúcich členov Regionálneho združenia Dolná Nitra o. z. (združenie sídli v obci Zbehy), ktoré vykonáva svoju činnosť na základe prístupu LEADER na území niekoľkých obcí (vrátane obce Šurianky). Prehľad organizácií je uvedený v nasledujúcej tabuľke.



Tabuľka č. A 13 – Evidencia mimovládnych organizácií

Evidencia mimovládnych organizácií	
P. č.	Názov:
1	OZ Mikroregión RADOŠINKA
2	Občianske združenie Šuriančanka
3	Telovýchovná jednota Družstevník Šurianky

Zdroj: Obec Šurianky

4.1.12 Podnikateľské prostredie

Primárny sektor nie je v obci zastúpený. Podnikateľské aktivity v sekundárnom sektore sú rozčlenené na spracovanie potravín a pochutín a výrobu kovových konštrukcií. Terciárny sektor je zastúpený 11 subjektmi. Jedná sa o veľkoobchod/maloobchod (2 subjekty), pohostinstvo (1 subjekt), elektroinštalačné služby (2 subjekty), maliarske práce (1 subjekt), murárske práce (2 subjekty), zámočnícke práce (1 subjekt), pneuservis (1 subjekt) a pošta.

4.1.13 Stavebníctvo, bytová výstavba

Obytná výstavba je sústredená do rodinných domov, v obci sa nachádzajú tri bytové domy. Podľa výsledkov sčítania obyvateľov v roku 2011 sa v obci nachádzalo 180 rodinných domov, z toho 172 trvale obývaných. Všetky bytové domy sú plne obývané.

Obec v rokoch 2005 až 2008 realizovala investičnú aktivitu – výstavbu dvoch nájomných bytových domov v celkovej výške 1 195 000 EUR. Stavebný rozvoj obce je možný jednak v zastavanom území, ako i rozšírením zastavaného územia. Takýmto spôsobom je možné prilákať nových obyvateľov a vytvoriť predpoklad pre celkový rozvoj obce. Vzhľadom na malú



vzdialenosť od krajského mesta a výbornú dostupnosť je možnosť výstavby zaujímavá pre obyvateľov mesta Nitra.

4.1.14 Cestovný ruch

K lokalitám krátkodobej rekreácie v blízkom okolí patrí rybník v neďalekej obci Hruboňovo a lokalita Stavný Háj. V obci sa nachádzalo niekoľko neobývaných domov, ktoré boli rekonštruované na víkendové domy. V obci absentujú stravovacie služby. Z pohľadu regionálneho cestovného ruchu je obec napojená na kúpeľné mesto Piešťany (25km) a krajské mesto Nitra(14 km) .

Stav podnikateľského prostredia môže obec meniť len v obmedzenom rozsahu. V rámci svojej činnosti môže obec vyvinúť snahu vytvoriť podmienky pre zlepšenie podnikateľského prostredia a rozvoj podnikania v obci. Hlavným faktorom rozvoja podnikania v obci môžu byť existujúce voľné plochy ako predpoklad k prilákaní investorov do obce, následnej tvorbe pracovných miest a k zníženiu nezamestnanosti v obci a okolitých obciach.

4.1.15 Ekonomicky aktívne obyvateľstvo a nezamestnanosť

Z hľadiska ekonomickej aktivity obyvateľov obce je podiel ekonomicky aktívneho obyvateľstva v pomere k trvalo bývajúcemu obyvateľstvu na úrovni 62,21 %. Pomer v zastúpení medzi ženami a mužmi je v prospech ženskej populácie, no i to len o 0,26% /tab. č. A 14/. Úroveň nezamestnanosti bola v roku 2013 na hodnote 2,84%.

Tabuľka č. A 14 – Ekonomicky aktívne obyvateľstvo obce Šurianky

<i>Ekonomicky aktívne obyvateľstvo rok 2013</i>		
<i>Spolu</i>	<i>muži</i>	<i>ženy</i>
377	188	189
v %	49,87	50,13

Zdroj: Štatistický úrad SR, Obec Šurianky



4.1.16 Občianska a technická infraštruktúra

V obci sa nachádza základná a materská škola, telocvičňa, kultúrny dom, knižnica, futbalové ihrisko miestnej telovýchovnej jednoty, zrekonštruovaný park s pódium (pre kultúrne udalosti), odpočinkovými plochami, detským a športovým ihriskom. K občianskej vybavenosti, ktoré poskytujú služby pre občanov patrí predajňa potravinárskeho tovaru, pohostinské odbytové stredisko, pošta, zariadenie pre údržbu a opravu motorových vozidiel. Obec má vybudovaný verejný vodovod a kanalizáciu, kanalizačná sieť je pripojená na ČOV. V obci sa nachádza rozvodná sieť plynu, čím sa zabezpečila plynofikácia celej obce. Čiastočne boli zrekonštruované miestne komunikácie obce a vybudované chodníky v niektorých úsekoch obce. Najbližšia zastávka vlakov osobnej dopravy je v Čakajovciach, vo vzdialenosti 8 km od obce. V obci funguje autobusová doprava. (Zdroj: PHSR obce Šurianky na roky 2007-2013).

4.2 Analýza vonkajšieho prostredia

Vonkajšie prostredie je určované Európskou úniou a legislatívou Slovenskej republiky. V danej oblasti je relevantný najmä Národný plán reforiem Slovenskej republiky platný pre roky 2014 a 2015. Jedná sa o opatrenia, ktorým sa vláda zaviazala plniť v nasledujúcom období:

Konsolidačné opatrenia 2015-2017:

- Zachovanie výnosu a zvýšenie úspešnosti DPH.
- Registračné pokladnice pre lekárov a iné profesie.
- Zrážková daň na finančných a nefinančných benefity od farmaceutických spol. pre lekárov.
- Ročné zúčtovanie Sociálnej poisťovne.



Program hospodárskeho a sociálneho rozvoja obce Šurianky na roky 2014-2020

- Úspory na mzdách (ESO).
- Úspory na medzispotrebe (ESO).

Efektívnosť verejných výdavkov:

- Transformácia a zlučovanie podriadených organizácií kapitol štátneho rozpočtu v rámci ESO.
- Zlepšenie finančného riadenia a hospodárenia poskytovateľov zdravotnej starostlivosti.
- Vyrovnané hospodárenie fakultných a univerzitných nemocníc.
- Implementácia prvej fázy e-health eSO1.
- Výdavkové priority - zvýšenie miezd učiteľom, zamestnancom úradov práce, kapacít materských škôl.
- Výstavba diaľnic.

Boj proti daňovým podvodom a analytické kapacity:

- Tretia etapa akčného plánu formou opatrení na zlepšenie výberu daní: najmä centralizácia informácií z mýtného systému, registra motorových vozidiel a obyvateľstva, prístup k informáciám o účtoch prešetrovaných osôb a firiem.
- Zavedenie insolvenčného registra, registra diskvalifikovaných osôb a ratingu daňových subjektov. Okrem toho sa zriadia špecializované senáty na krajských súdoch so zameraním na daňovú oblasť.
- Posilnenie analytických kapacít a vybudovanie analytickej jednotky na Finančnej správe SR.
- Zverejňovanie platenia DPPO.

Služby zamestnanosti, dlhodobá nezamestnanosť:

- Prioritizovanie poradenských a individualizovaných verejných služieb zamestnanosti vrátane zvýšenia ich administratívnych kapacít s cieľom



zlepšenia prístupu k zamestnaniu pre dlhodobo nezamestnané osoby, pracovníkov s nízkou kvalifikáciou, starších ľudí a žien.

- Poskytovanie kariérneho poradenstva pre dospelých na zlepšenie uplatniteľnosti na trhu práce.
- Centralizácia databázy uchádzačov o zamestnanie a poberateľov sociálnych dávok, kompletizácia a prepojenie s relevantnými inštitúciami.
- Analýza čistej účinnosti a efektívnosti výdavkov jednotlivých opatrení aktívnej politiky trhu práce.
- Posilnenie finančných motivácií zamestnať sa - súbeh dávky v hmotnej núdzi a mzdy.

Predškolské zariadenia:

- Budovanie nových zariadení služieb starostlivosti o dieťa.
- Rozšírenie kapacít materských škôl, rozšírenie existujúcich foriem výchovy a vzdelávania o prípravné triedy materskej školy a zvýšenie časovej dotácie pre predškolské vzdelávanie.

Nezamestnanosť mladých:

- Prijatie systému záruk pre mladých ľudí do 29 rokov.
- Identifikácia sektorovej potreby zručností na trhu práce a dopytu po kvalifikovanej pracovnej sile prostredníctvom Národnej sústavy povolání.

Odborné vzdelávanie a postavenie učiteľov:

- Zvyšovanie miezd učiteľov.
- Lepšie zapojenie zamestnávateľov a zamestnávateľských zväzov do systému odborného vzdelávania a prípravy, podpora odbornej praxe žiakov vykonávanej priamo v podnikoch a zmeny v normatívnom financovaní odborného regionálneho školstva s cieľom posilniť kvalitu odborného vzdelávania.

Marginalizované rómske komunity:



Program hospodárskeho a sociálneho rozvoja obce Šurianky na roky 2014-2020

- Zvyšovanie počtu asistentov učiteľov.
- Vydávanie učebníc a učebných textov v slovenskom a v rómskom jazyku.

Výskum a vývoj:

- Opatrenia z Akčného plánu stratégie RIS3.

Transparentnosť regulácie sieťových odvetví:

- Hodnotenie potreby ďalšej regulácie.
- Zverejňovanie analýzy ku všetkým zásadnejším zmenám politík regulačného obdobia.
- Vybudovanie dátového centra na webovom sídle URSO.

Prepájanie sústav a sietí:

- Prepojenie plynárenských sietí s Poľskom a Maďarskom.
- Prepojenie elektrizačných sústav s Maďarskom.

Energetická efektívnosť v podnikoch:

- Podpora energetických auditov pre malé a stredné firmy.
- Implementácia smernice o energetickej efektívnosti.

Verejná služba:

- Reforma štátnej služby.
- Model prevádzky Integrovaných obslužných miest.
- Grantový program pre posilnenie analytických kapacít vo VS.
- ESO - Efektívna, spoľahlivá a otvorená štátna správa.

Justícia:

- Skrátenie dĺžky súdneho konania.
- Elektronický súdny spis.



- Zavedenie elektronickej Zbierky zákonov SR.

Zdroj: Národný program reforiem Slovenskej republiky 2014, strana 24, 25.

Prenos vyššie uvedených návrhov do vonkajšieho prostredia na úrovni samosprávy je uvedený v STEEP analýze.

Formulár č. A 13 - STEEP analýza

Sociálna oblasť	Technologická oblasť	Ekonomická oblasť
Demografické zmeny obyvateľstva	Využívanie IKT pre komunikáciu s obyvateľstvom	Využívanie štrukturálnych fondov EÚ pre spolufinancovanie projektov
Absencia adekvátneho prepojenia vzdelávacieho systému s potrebami trhu práce	Zlepšovanie kvality poskytovaných služieb verejnosti	Daňové zaťaženie
Nárast kriminality, chudoby, MRK	Rast úrovne výskumu a vývoja, inovácie	Nové trhy a investičné príležitosti pre zamestnávateľov a podnikateľov
	Zavádzanie inovatívnych technológií u kľúčových zamestnávateľov v regióne	Dobudovanie cestnej infraštruktúry
Ekologická oblasť	Politická oblasť	Oblasť hodnôt
Objavenie doposiaľ neidentifikovaných ekologických zdrojov znečistenia	Pripravenosť Vlády SR na čerpanie finančných prostriedkov alokovaných v štrukturálnych fondoch EÚ	Zmena postojov obyvateľstva a ich zapájanie do rozvojových aktivít
Zhoršenie kvality podzemných zdrojov vody a nedostatok kvalitnej pitnej vody	Podpora Vlády SR v oblasti podnikateľského prostredia, inovácií, výskumu a vývoja, cestovného ruchu	Rasizmus, xenofóbia a kriminalita
Zhoršujúca sa kvalita ovzdušia vplyvom znečistenia	Proces verejného obstarávania a s ním spojená legislatíva	
	VÚC Nitra podporujúca miestny rozvoj	

Zdroj: vlastné spracovanie

Súčasťou analýzy vonkajšie a vnútorného prostredia bolo i Ex-post hodnotenie - stav projektovej pripravenosti investícií k termínu vypracovania PHSR. Účelom tabuľky - Ex-post



hodnotenie – stav projektovej pripravenosti investícií k termínu vypracovania nového PHSR je analyzovať súčasný stav pripravenosti investičných zámerov a možností ich financovania z rôznych zdrojov vrátane hodnotenia ich príspevku k rastu alebo rozvoju územia, tvorbe nových pracovných miest a k zlepšeniu kvality života obyvateľov. Tabuľka je zároveň východiskom pre vytvorenie tabuliek P1 a F6.



4.3 SWOT

SILNÉ STRÁNKY	SLABÉ STRÁNKY
<p>Environmentálna oblasť</p> <ul style="list-style-type: none">• priaznivé klimatické podmienky a pokojné vidiecke prostredie• zavedený systém separovaného zberu v obci• verejné priestranstvá kultivovane upravené prostredníctvom rozvojového projektu• verejný vodovod a kanalizácia s ČOV <p>Sociálna oblasť</p> <ul style="list-style-type: none">• priaznivé podmienky pre rybolov a poľovníctvo (rybník Hrubáňovo a poľovnícke združenie Topolina)• obecná knižnica• miestny park s možnosťami realizácie podujatí v rámci tohto areálu• existencia historických pamiatok – kostol a socha sv. Jána Nepomuckého, kríž• materská škola• vo všeobecnosti priaznivé hodnoty celkového prírastku• počtu obyvateľov• angažovanie obce v rámci činnosti OZ Mikroregión RADOŠINKA• implementácia prístupu LEADER na území obce• blízkosť mesta Nitra predstavuje dostupnosť doplnkových služieb a kultúrnych podujatí• realizácia výstavby nájomných bytov• realizácia rozvojových projektov prostredníctvom prístupu LEADER – rekonštrukcia prístavba OcÚ, KD, revitalizácia verejnej zelene, rekonštrukcia chodníkov• občania ochotní zapájať sa do rozvojových aktivít obce• fitness centrum <p>Hospodárka oblasť</p>	<p>Environmentálna oblasť</p> <ul style="list-style-type: none">• povedomie občanov o ochrane životného prostredia <p>Sociálna oblasť</p> <ul style="list-style-type: none">• trend starnutia obyvateľstva – poproduktívna zložka obyvateľstva• nedostatočná úroveň základných služieb v obci• absencia zdravotného strediska• nezáujem mládeže o históriu a tradície <p>Hospodárka oblasť</p> <ul style="list-style-type: none">• absencia zariadení CR• absencia služieb pre podnikateľov• umiestnenie výrobných prevádzok je problematické z dôvodu ochrany životného prostredia• obmedzená ponuka služieb občanom – absencia podnikateľských subjektov v danom segmente



<ul style="list-style-type: none">• miestny podnikatelia s ochotou podieľať sa na zveľaďovaní obce• členstvo v ZMOSe• webstránka obce s pravidelnou aktualizáciou• realizácia rozvojových projektov financovaných zo zdrojov ŠR a EÚ• blízkosť mesta Nitra• možnosť získania štatútu obce ako „zázemia pre mesto Nitra“• blízkosť mesta Piešťany	
--	--

PRÍLEŽITOSTI	OHROZENIA
<p>Environmentálna oblasť</p> <ul style="list-style-type: none">• ekologické poľnohospodárstvo• osvetové akcie s cieľom zapojenia čo najväčšieho počtu obyvateľov – rekultivácia Perkovského potoku <p>Sociálna oblasť</p> <ul style="list-style-type: none">• ďalšia výstavba bytových jednotiek s cieľom prilákania mladých rodín• služby pre turistov a návštevníkov regiónu• podpora participácie obyvateľov na veciach verejných• využitie programov EÚ na zvýšenie sociálneho rozvoja, vzdelanostnej a kultúrnej úrovne• ďalšie napredovanie prístupu LEADER v rámci regiónu a cezhraničnej spolupráce• pozdvihnutie kultúrno-spoločenského a športového života realizáciou spoločných regionálnych aktivít za súčinnosti okolitých obcí a obcí združených v OZ Mikroregión RADOŠINKA <p>Hospodárska oblasť</p> <ul style="list-style-type: none">• postupné zavádzanie regionálneho značenia produktov na nitrianskom vidieku – tvorba regionálnej značky a systému kvality• využívanie propagácie mikroregiónu prostredníctvom iniciatívy LEADER	<ul style="list-style-type: none">• nezaujem občanov o dianie v obci a o tradície• nezaujem mládeže o členstvo v spolkoch a združeníach• zvyšovanie administratívnej záťaže vo verejnej správe• zachytávanie investícií mestom Nitra• chýbajúce finančné prostriedky na financovanie aktivít obce (spolufinancovanie, refundácia a iné systémy financovania rozvojových projektov)• nevyužitie objektov kultúrneho a historického významu• nezaujem podnikať na území obce



<ul style="list-style-type: none">• odstraňovanie administratívnych bariér podnikania a zlepšovanie podnikateľského prostredia• posilnenie obslužnej funkcie obce vo vzťahu k mestu – obec ako zázemie• vybudovanie značených turistických a cykloturistických trás v regióne• využitie schém pomoci EÚ	
--	--

4.4 Zhodnotenie hlavných disparít a faktorov rozvoja

Hlavné disparity rozvoja obce Šurianky:

- nedostatočné environmentálne povedomie občanov obce,
- absencia služieb pre podnikateľov,
- absencia zariadení CR,
- finančná náročnosť rozvojových aktivít.

Hlavné faktory rozvoja obce Šurianky:

- potenciál obce v blízkosti mesta Nitra – obec ako zázemie mestu,
- podmienky vhodné pre rybolov a poľovníctvo,
- komplexná rekonštrukcia verejných priestranstiev,
- bohatý kultúrny, spoločenský a športový život počas roka,
- využitie potenciálu regionálnych producentov a regionálnych produktov v spolupráci s OZ Mikroregión RADOŠINKA,
- medzinárodná spolupráca i za pomoci prístupu LEADER,
- dostatok voľných priestorov vhodných pre výstavbu oddychových zón ako i individuálnu bytovú výstavbu.



Formulár č. A 14 - Kontrolný zoznam pre hodnotenie možných rizík (rozvoja územia)

Druh rizika	Objekt rizika	Zdroj rizika	Nežiaduce dôsledky	Pravdepodobnosť
Technické	Územie	Priemyselné havárie	Znečistenie životného prostredia	Nízka
Ekologické	Územie	Objavenie doposiaľ neidentifikovaných ekologických zdrojov znečistenia	Nadmerné ekologické znečistenie	Nízka
Sociálne	Územie	Neúmerné zvyšovanie počtu sociálne neprispôsobivých obyvateľov a MRK	Rastúca kriminalita	Nízka
Ekonomické	Územie	Financovanie z komplementárnych zdrojov financovania	Nerealizovanie rozvojových projektov	Stredná

Zdroj: vlastné spracovanie



5 Strategická časť

Strategická časť PHSR nadväzuje na analytickú časť. Záver analytickej časti obsahuje definovanie hlavných disparít, rozvojových faktorov a SWOT analýzu. Strategická časť obsahuje stratégiu rozvoja obce pri zohľadnení jeho vnútorných špecifik a určí hlavné ciele a priority rozvoja obce pri rešpektovaní princípov regionálnej politiky v záujme dosiahnutia vyváženého udržateľného rozvoja územia. Strategická časť obsahuje:

- víziu územia,
- návrh stratégie,
- výber a popis strategických cieľov v jednotlivých politikách - oblastiach rozvoja (hospodárska, sociálna, environmentálna).

5.1 Vízia rozvoja územia obce Šuriansky

Pri stanovení vízie rozvoja územia obce Šuriansky bolo nutné prihliadať na ten fakt, že sa vzťahuje k dlhodobému horizontu 10 až 15 rokov. Vízia by mal byť v súlade s Národnou stratégiou regionálneho rozvoja SR a Programom hospodárskeho a sociálneho rozvoja Nitrianskeho samosprávneho kraja 2012 – 2018.

Vízie a ciele národnej stratégie sa vzťahujú na obdobie do roku 2030. Ťažiskom dokumentu sú rozvojové priority štátu pre programové obdobie 2014- 2020, ktoré majú viesť k splneniu vytýčených významných národných cieľov.

V komparácii s ostatnými členskými štátmi EÚ dosiahla SR za posledné viac ako dve dekády dynamického hospodárskeho a sociálneho vývoja významný spoločenský pokrok. Postupnou realizáciou rozvojových projektov, podporných programov, vrátane štrukturálnych reforiem a systémových zmien, dochádzalo k modernizácii a modifikácii odvetvovosektorovej štruktúry hospodárstva, ako i konvergencii SR k ekonomicky vyspelým štátom. Vízia regionálneho rozvoja predstavuje stav, ku ktorému má Slovensko za niekoľko rokov dospieť - vymedzuje rámec pre definovanie strategických cieľov a priorít na obdobie 2014 až 2020 s



výhľadom do roku 2030, ako aj postupy na ich dosiahnutie. Vízia regionálneho rozvoja Slovenska je definovaná takto: **„Slovensko sa má stať krajinou s vysokou kvalitou života všetkých občanov. Každý región bude využívať svoje danosti v prospech svojho udržateľného hospodárskeho, sociálneho, environmentálneho a územného rozvoja, a tým aj Slovenskej republiky, ako vyspelého, hospodársky, politicky a sociálne súdržného členského štátu Európskej únie.“** (Zdroj: Národná stratégia regionálneho rozvoja Slovenskej republiky, strana 34).

Počas realizácie aktualizovanej Národnej stratégie regionálneho rozvoja SR bude pri plánovacích procesoch uplatňovaný integrovaný prístup orientovaný smerom k udržateľnému sociálnemu, ekonomickému, environmentálnemu a územnému rozvoju regiónov. Očakáva sa, že regióny budú schopné efektívne využívať svoj vnútorný potenciál ako svoju konkurenčnú výhodu s cieľom zvyšovať kvalitu života obyvateľov a v rámci jednotlivých regiónov budú znižované vnútroregionálne rozdiely.

Program hospodárskeho a sociálneho rozvoja Nitrianskeho samosprávneho kraja 2012 – 2018. Rozvojová vízia nitrianskeho samosprávneho kraja: **„Nitriansky kraj bude dynamicky sa rozvíjajúci región využívajúci exogénne aj endogénne rozvojové zdroje. Hospodárstvo bude založené na moderných technológiách produkujúcich výrobky s vysokou pridanou hodnotou. Moderné a efektívne multifunkčné poľnohospodárstvo produkujúce dostatok kvalitných potravín, poskytujúce atraktívne pracovné príležitosti pre vidiecke obyvateľstvo, bude spolu s cestovným ruchom osou integrovaného rozvoja vidieckeho priestoru. Východiskom pre dosiahnutie týchto cieľov bude kvalitný integrovaný systém vzdelávania, poskytujúci občanom lepšie možnosti realizácie v profesijnom aj osobnom živote. Rastúca kvalita života bude sprevádzaná udržateľným rozvojom kvality zložiek životného prostredia a krajiny.“** (Zdroj: Program hospodárskeho a sociálneho rozvoja Nitrianskeho samosprávneho kraja 2012 – 2018, Strana 108).

Obec Šuriansky si vo svojom PHSR na roky 2007-2013 stanovila svoju víziu nasledovne: *„Zabezpečiť stabilný sociálno-ekonomický rozvoj obce a zvýšiť jej atraktívnosť z hľadiska života, práce i návštevnosti „.*



S ohľadom na vyššie uvedené dokumenty národnej a regionálnej úrovne, bola vízia rozvoja obce upravená nasledovne: **„Využitím daností územia zabezpečiť trvalo udržateľný sociálny, hospodársky a environmentálny rozvoj obce a zvýšiť jej atraktivnosť z hľadiska života, práce a návštevnosti. „**

5.2 Strategický cieľ

Pre naplnenie uvedenej vízie si obec stanovila tri prioritné oblasti svojho rozvoja počas rokov 2014 – 2020. Jedná sa o tieto oblasti:

1. hospodárska oblasť,
2. sociálna oblasť,
3. environmentálna oblasť.

V uvedených prioritných oblastiach rozvoja si obec stanovila strategické ciele a navrhla opatrenia, ktorými tieto strategické ciele dosiahne.

Formulár č. S 1 - Plánovací formulár – Vízia, strategický cieľ

Vízia
Využitím daností územia zabezpečiť trvalo udržateľný sociálny, hospodársky a environmentálny rozvoj obce a zvýšiť jej atraktivnosť z hľadiska života, práce a návštevnosti.
Strategický cieľ
Vytvoriť podmienky pre rast kvality života obyvateľov obce, pre posilnenie konkurencieschopnosti a ekonomickej výkonnosti obce s trvale udržateľným rozvojom a rešpektovaním strategických cieľov VÚC

Zdroj: vlastné spracovanie



Formulár č. S 2 - Tabuľka strategických cieľov a opatrení (ciele a opatrenia)

Vízia		
Prioritná oblasť - Hospodárska	Prioritná oblasť - Sociálna	Prioritná oblasť - Environmentálna
ciele	ciele	ciele
Dopravná infraštruktúra	Školstvo a vzdelanie Obecné budovy	Vodné hospodárstvo
Opatrenie 1.1 Zlepšenie obecnej infraštruktúry	Opatrenie 2.1 Podpora aktivít v oblasti školstva a vzdelávania Opatrenie 2.2 Rekonštrukcia a modernizácia obecných budov	Opatrenie 3.1 Podpora aktivít v oblasti vodného hospodárstva

Zdroj: vlastné spracovanie



6 Programová časť

Programová časť PHSR nadväzuje na strategickú časť a obsahuje opatrenia a projekty vrátane ich priradenia k jednotlivým cieľom a prioritám. Zmyslom programovej časti je jej príspevok k splneniu stanoveného strategického cieľa: *Vytvoriť podmienky pre rast kvality života obyvateľov obce, pre posilnenie konkurencieschopnosti a ekonomickej výkonnosti obce s trvale udržateľným rozvojom a rešpektovaním strategických cieľov VÚC.*

Metodika tvorby PHSR udáva nasledovný postup:

- Pracovná skupina špecifikovala opatrenia, navrhla k nim aktivity a stanovila poradie dôležitosti opatrení a aktivít, projektov vrátane merateľných ukazovateľov výsledku a dopadu. (Formulár č. P 1 - Tabuľka opatrení, aktivít a projektov podľa oblastí, Formulár č. P 2 - Tabuľka ukazovateľov výsledkov, dopadov).
- Riadiaci tím vypracoval sumárny návrh aktivít a projektov ako východisko pre Akčný plán.
- Riadiaci tím stanovil termíny realizácie aktivít, projektov (roky) a odhad ich financovania (výška a zdroje financovania).
- Riadiaci tím zabezpečil vypracovanie formulárov pre prípravu navrhnutých projektov (Formulár P 3 - Formulár pre prípravu projektu).

6.1 Opatrenia a projekty vrátane ich priradenia k jednotlivým prioritám

Formulár P1 – Tabuľka opatrení, projektov a priorit podľa oblastí

Prioritná oblasť PO 01 Hospodárska oblasť

Opatrenie	Projekt/Aktivita	Prioritná oblasť/oblasť
Opatrenie 1.1 Zlepšenie obecnej infraštruktúry	Projekt 1.1.1 Výstavba chodníka s mostom	Hospodárska – komunikácie
	Projekt 1.1.2 Kameraný systém	Hospodárska – bezpečnosť
	Projekt 1.1.3 Výstavba autobusových zastávok	Hospodárska - komunikácie

Zdroj: vlastné spracovanie



Prioritná oblasť PO 02 Sociálna oblasť

Opatrenie	Projekt/Aktivita	Prioritná oblasť/oblasť
Opatrenie 2.1 Podpora aktivít v oblasti školstva a vzdelávania	Projekt 2.1.1 Rekonštrukcia budovy materskej školy	Sociálna - školstvo
Opatrenie 2.2 Rekonštrukcia a modernizácia obecných budov	Projekt 2.2.1 Rekonštrukcia kultúrneho domu	Sociálna – obecné budovy
	Projekt 2.2.2 Oprava domu smútku	Sociálna – obecné budovy
	Projekt 2.2.3 Rekonštrukcia nevyužívanej budovy	Sociálna – obecné budovy

Zdroj: vlastné spracovanie

Prioritná oblasť PO 02 Environmentálna oblasť

Opatrenie	Projekt/Aktivita	Prioritná oblasť/oblasť
Opatrenie 3.1 Podpora aktivít v oblasti vodného hospodárstva	Projekt 3.1.1 Dobudovanie vodovodu v obci	Environmentálna – vodné hospodárstvo

Zdroj: vlastné spracovanie

Súhrn všetkých projektov sa uvádza vo formulári P3a a z pohľadu finančných zdrojov majú uvedené údaje súvislosť vo formulároch F6 a F3.

6.2 Súbor ukazovateľov výsledkov a dosahov

Súčasťou programovej časti je aj stanovenie ukazovateľov pre hodnotenie PHSR. Ukazovatele výsledkov a dopadov pre PHSR obce sú spracované v prehľade vo formulári P2 (príloha PHSR).

Ukazovatele sú rozdelené do troch kategórií:

- ukazovatele výstupu - práce, tovary a služby, ktoré boli financované počas realizácie aktivít projektu vyjadrené z finančného a vecného hľadiska,
- ukazovatele výsledku - okamžitý efekt realizácie aktivít projektu, ktorý je k dispozícii pre cieľovú skupinu alebo sa jedná o služby poskytnuté cieľovej skupine,



Program hospodárskeho a sociálneho rozvoja obce Šurianky na roky 2014-2020

- ukazovatele dopadu - dlhodobý efekt vplyvu na danú prioritnú oblasť alebo cieľovú skupinu, ktorý však realizátor projektu nemôže ovplyvniť.

Pre oblasť hodnotenia dopadov pre PHSR obce boli ako východiskové hodnoty dopadových ukazovateľov stanovené dopadové ukazovatele na nulovej úrovni a hodnotenie dopadov sa uskutočňuje k roku 2020.

Formulár P2 Tabuľka ukazovateľov výstupov, výsledkov, dopadov

Typ ukazovateľa	Názov ukazovateľa	Definícia	Informačný zdroj	Merná jednotka	Východisková hodnota	Cieľová hodnota / Rok	
					Rok 2015	2017	2020
PRIORITNÁ OBLASŤ – Hospodárska							
Projekt 1.1.1 Výstavba chodníka s mostom							
Hlavné ukazovatele: -výstupu -výsledku -dopadu	Výstup	Náklady na realizáciu	OcÚ	EUR	0	0	35 000
	Výsledok	Vybudovaný chodník	OcÚ	m	0	0	600
	Dopad	Zrealizované projekty technickej infraštruktúry	Štatistika	počet	0	0	1
Projekt 1.1.2 Kameraný systém							
Hlavné ukazovatele: -výstupu -výsledku -dopadu	Výstup	Náklady na realizáciu	OcÚ	EUR	0	0	19 000
	Výsledok	Osadené kamery/bod snímania	OcÚ	Kus	0	0	5
	Dopad	Zrealizované projekty prispievajúce k zvýšeniu bezpečnosti	Štatistika	počet	0	0	1



Program hospodárskeho a sociálneho rozvoja obce Šurianky na roky 2014-2020

Projekt 1.1.3 Výstavba autobusových zastávok							
Hlavné ukazovatele: -výstupu -výsledku -dopadu	Výstup	Náklady na realizáciu	OcÚ	EUR	0	0	12 000
	Výsledok	Vybudované autobusové zastávky	OcÚ	Kus	0	0	2
	Dopad	Zrealizované projekty občianskej vybavenosti	Štatistika	počet	0	0	1
PRIORITNÁ OBLASŤ – Sociálna							
Projekt 2.1.1 Rekonštrukcia budovy materskej školy							
Hlavné ukazovatele: -výstupu -výsledku -dopadu	Výstup	Náklady na realizáciu	OcÚ	EUR	0	0	55 000
	Výsledok	Rekonštruované plochy školy	OcÚ	m²	0	0	120
	Dopad	Zrealizované projekty pre zlepšenie podmienok výchovy a vzdelávania	Štatistika	počet	0	0	1
Projekt 2.2.1 Rekonštrukcia kultúrneho domu							
Hlavné ukazovatele: -výstupu -výsledku -dopadu	Výstup	Náklady na realizáciu	OcÚ	EUR	0	60 000	60 000
	Výsledok	Zrekonštruovaná budova kultúrneho domu	OcÚ	kus	0	1	1
	Dopad	Zrealizované projekty pre zlepšenie kultúrneho života	Štatistika	počet	0	1	1
Projekt 2.2.2 Oprava domu smútku							
Hlavné ukazovatele: -výstupu -výsledku -dopadu	Výstup	Náklady na realizáciu	OcÚ	EUR	0	45 000	45 000
	Výsledok	Rekonštruovaná budova	OcÚ	kus	0	1	1
	Dopad	Zrealizované projekty občianskej vybavenosti	Štatistika	počet	0	0	1



Program hospodárskeho a sociálneho rozvoja obce Šurianky na roky 2014-2020

Projekt 2.2.3 Rekonštrukcia nevyužívanej budovy							
Hlavné ukazovatele: -výstupu -výsledku -dopadu	Výstup	Náklady na realizáciu	OcÚ	EUR	0	0	20 000
	Výsledok	Rekonštruovaná budova - obslužná	OcÚ	kus	0	0	1
	Dopad	Počet realizovaných projektov obslužných budov	Štatistika	počet	0	0	1
PRIORITNÁ OBLASŤ – Environmentálna							
Projekt 3.1.1 Dobudovanie vodovodu v obci							
Hlavné ukazovatele: -výstupu -výsledku -dopadu	Výstup	Náklady na zrealizované stavebné práce	OcÚ	EUR	0	207 000	207 000
	Výsledok	Dĺžka novovybudovaného vodovodu	OcÚ	m	0	1 500	1 500
	Dopad	Zrealizované projekty v oblasti budovania verejnej vodovodnej siete	Databáza RegDat	počet	0	1	1

Zdroj: vlastné spracovanie



7 Realizačná časť

Realizačná časť je zameraná na popis postupov inštitucionálneho a organizačného zabezpečenia realizácie programu rozvoja obce, systém monitorovania a hodnotenia plnenia programu rozvoja obce s ustanovením merateľných ukazovateľov, vecný a časový harmonogram realizácie programu rozvoja obce s formou akčných plánov. Realizačná časť obsahuje:

- východiská,
- popis úloh jednotlivých partnerov pri realizácii PHSR,
- popis postupov inštitucionálneho a organizačného zabezpečenia,
- stručný popis komunikačnej stratégie PHSR k jednotlivým cieľovým skupinám,
- popis systému monitorovania a hodnotenia plnenia PHSR,
- akčný plán s výhľadom na roky 2015-2016.

7.1 Východiská a popis úloh jednotlivých partnerov pri realizácii

Obecný úrad má v oblasti prípravy a realizácie programu rozvoja dostatočné skúsenosti na programovej aj projektovej úrovni: z prípravy, realizácie a hodnotenia programu hospodárskeho a sociálneho rozvoja obce (2007-2013), z prípravy a realizácie projektov financovaných zo štrukturálnych fondov v Programovom období 2007-2013, z prípravy a realizácie projektu výstavby nájomných bytov financovaných zo Štátneho fondu rozvoja bývania a iných zdrojov.

Pri realizácii PHSR vystupujú ako partneri obyvatelia obce, ktorí boli prizvaní a zúčastnili sa verejných stretnutí, kde definovali svoje požiadavky, spolupracovali pri definovaní silných a slabých stránok svojej obce. Následne aktívne pristupovali k prerokovaniu finálneho návrhu PHSR obce. V rámci prípravy dokumentu bol vypracovaný i dotazník, ktorý bol distribuovaný obcou do domácností. Vzhľadom na nízku návratnosť a malú výpovednú hodnotu, pristúpila obec k verejným stretnutiam s občanmi/podnikateľmi a záujmovými skupinami. Rovnako tak



poslanci a zamestnanci OcÚ boli prizvaní ku konzultácii jednotlivých častí strategického dokumentu.

7.2 Popis postupov organizačného a inštitucionálneho zabezpečenia realizácie PHSR

Realizácia PHSR obce je činnosťou samosprávy obce a obec ju vykonáva prostredníctvom svojich orgánov (obecné zastupiteľstvo, starosta). Samospráva jedenkrát ročne získa a spracuje pripomienky poslancov, OcÚ, partnerov a verejnosti, do leta v čase začiatku prípravy rozpočtu na ďalší rok. Táto činnosť naplánovaná do termínu september príslušného roku, kedy bude predložené hodnotenie PHSR za predchádzajúci rok, aj jeho prípadná aktualizácia.

Vo vzťahu k realizácii PHSR obecné zastupiteľstvo berie na vedomie návrh strategickej časti dokumentu, schvaľuje celý dokument PHSR a každoročne schvaľuje vyhodnotenie jeho plnenia. Obecné zastupiteľstvo taktiež schvaľuje spolufinancovanie projektov. Obecné zastupiteľstvo schvaľuje každoročne hodnotiace a monitorovacie správy, rozhoduje o prípadných zmenách a aktualizácii programu.

Najvyšším výkonným orgánom obce a jeho predstaviteľom je starosta. Rozhoduje vo všetkých veciach správy obce, ktoré nespádajú do právomocí a kompetencií obecného zastupiteľstva. Starosta sa spolupodieľal na príprave dokumentu, riadil proces realizácie, podpisuje schválenie celého dokumentu, vykonáva uznesenia a zastupuje obec vo vzťahu k štátnym orgánom, k právnickým a fyzickým osobám (radiace orgány príslušných operačných programov, dodávatelia, kontrolné skupiny projektov a i.).

Inštitucionálnu a administratívnu stránku zabezpečuje obecný úrad. Vzhľadom na personálne poddimenzovanie obecnej samosprávy, bude obecný úrad (v prípade nutnosti a zváženia možností) spolupracovať s externými konzultačnými spoločnosťami.



7.3 Stručný popis komunikačnej stratégie

Rôzne formy komunikácie budú súčasťou každého z pripravovaných a realizovaných projektov PHSR v rámci povinnej i nep povinnej činnosti informovania a publicity (pri projektoch financovaných z EŠIF a dotačných titulov) alebo v rámci komunikácie zainteresovaných cieľových skupín pri príprave a realizácii jednotlivých projektov.

Vzhľadom na charakter obce, prebieha komunikácia osobným stykom s predstaviteľmi/zamestnancami obce, alebo priamou účasťou na zasadnutiach obecného zastupiteľstva.

Dôležitým nástrojom komunikácie je pre obec webová stránka, ďalej informačná tabuľa, rozhlas a noviny. Komunikácia s obyvateľmi prebieha neustále až do ukončenia platnosti PHSR.

Ďalším nástrojom komunikácie sú i rokovania v rámci obecného zastupiteľstva, kde materiál na rokovanie pripravuje starosta obce v súčinnosti so zamestnancami obce. Rovnako tak hlavný kontrolór, vychádzajúc z definície jeho funkcie, môže dať stanovisko k prerokovanému materiálu.

7.4 Systém monitorovania a hodnotenia

Proces monitorovania PHSR sa vykonáva systematicky a priebežne počas celého trvania PHSR až do ukončenia jeho platnosti. Vstupnými údajmi pre monitorovanie sú uvedené vo Formulári P2 – ukazovatele výstupu, výsledku a dopadu projektu. Výstupom monitorovania je monitorovacia správa za príslušný rok schválená v OcÚ, resp. monitorovacia správa schválená riadiacim orgánom v systéme ITMS alebo podobnom. Za prípravu monitorovacej správy zodpovedá príslušný garant podľa povahy projektu. Jednať sa pritom môže o starostu obce, hlavného kontrolóra obce, poslancov, resp. inú poverenú osobu.



Cieľom monitorovania je získavanie informácií o reálnom plnení opatrení, o prípadnom negatívnom vývoji, spôsobe realizácie, definovanie a prijatie nápravných opatrení.

Samospráva jedenkrát ročne získa a spracuje pripomienky partnerov, OcÚ, poslancov a verejnosti, do leta v čase začiatku prípravy rozpočtu na ďalší rok. Táto činnosť je naplánovaná do termínu príslušného roku, kedy bude predložené hodnotenie PHSR za predchádzajúci rok, jeho prípadná aktualizácia, hodnotenie ukazovateľov vrátane korekcií v rámci pravidelného každoročného hodnotenia. V prípade nutnosti korekcií mimo stanovené termíny vykoná korekciu starosta obce. Celkový plán hodnotenia je spracovaný vo Formulári R5.

Formulár č. R 5 - Plán hodnotenia a monitorovania

Plán priebežných hodnotení PHSR na programové obdobie 2014 - 2020		
Typ hodnotenia	Vykonať prvýkrát	Dôvod vykonania/ periodicita
Strategické hodnotenie	najskôr v roku 2017	podľa rozhodnutia obce a vzniknutej spoločenskej potreby
Tematické hodnotenie časti PHSR	2016	téma hodnotenia identifikovaná ako riziková časť vo výročnej monitorovacej správe za predchádzajúci kalendárny rok
Ad hoc mimoriadne hodnotenie	Nerozhoduje	pri značnom odklone od stanovených cieľov a doľahnutých hodnôt ukazovateľov
		Pri návrhu na revíziu PHSR
Ad hoc hodnotenie celého PHSR alebo jeho časti	2016-2020	Na základe rozhodnutia starostu, podnetu poslancov

Zdroj: vlastné spracovanie



7.5 Akčný plán na obdobie dvoch rokov

Súčasťou realizačnej časti PHSR je aj akčný plán spracovaný na obdobie dvoch rokov, v prípade PHSR obec sú to roky 2015-2016 (Formulár č. R6). Akčný plán je spracovaný podľa troch prioritných oblastí a obsahuje projekty s plánom realizácie na roky 2015 a 2016.

Akčný plán pre prioritnú oblasť PO 01 Hospodárska oblasť 2015-2016

Formulár č. R 6 – Akčný plán na roky 2015 - 2016

Akčný plán pre oblasť PO 01 Hospodárska oblasť			
Opatrenie, aktivita	Termín (rok)	Zodpovedný	Financovanie
***oblasť bez projektu s realizáciou v danom období			

Zdroj: vlastné spracovanie

Akčný plán pre prioritnú oblasť PO 01 Sociálna oblasť 2015-2016

Formulár č. R 6 – Akčný plán na roky 2015 - 2016

Akčný plán pre oblasť PO 02 Sociálna oblasť			
Opatrenie, aktivita	Termín (rok)	Zodpovedný	Financovanie
Opatrenie 2.2 Rekonštrukcia a modernizácia obecných budov			
Projekt 2.2.1 Rekonštrukcia kultúrneho domu	2015 – 2016	Obec	PRV

Zdroj: vlastné spracovanie

Akčný plán pre prioritnú oblasť PO 01 Environmentálna oblasť 2015-2016

Formulár č. R 6 – Akčný plán na roky 2015 - 2016

Akčný plán pre oblasť PO 03 Environmentálna oblasť			
Opatrenie, aktivita	Termín (rok)	Zodpovedný	Financovanie
Opatrenie 3.1			
Projekt 3.1.1 Vybudovanie vodovodu	2015-2016	Obec	PRV

Zdroj: vlastné spracovanie



8 Finančná časť

Finančná časť obsahuje finančné zabezpečenie jednotlivých opatrení a aktivít, inštitucionálnu a organizačnú stránku realizácie programu rozvoja obce.

Táto časť obsahuje:

- indikatívny finančný plán na celú realizáciu PHSR,
- model viaczdrojového financovania jednotlivých opatrení, aktivít (projektov) za účasti sociálno-ekonomických partnerov v území v prepojení na programový rozpočet obce,
- hodnotiacu tabuľku pre výber projektov.

Postupovalo sa podľa metodiky, a to nasledovne:

- Riadiaci tím zabezpečil spracovanie finančnej časti vo forme Finančného rámca pre realizáciu PHSR (Formulár č. F 6 - Finančný rámec pre realizáciu PHSR) a indikatívny finančný plán PHSR (Formulár č. F 5 - Indikatívny rozpočet – sumarizácia).
- Externý konzultant vypracoval návrhy hodnotiacich tabuliek podľa troch oblastí, (Formulár č. F 2 – Hodnotiaca tabuľka pre výber projektov).
- Návrh finančnej časti sa prerokoval v pracovnej skupine a s partnermi.
- Schválený indikatívny rozpočet sa zapracuje do programového rozpočtu samosprávy a ďalších záväzných dokumentov.
- Riadiaci tím zabezpečil rozpracovanie Indikatívneho finančného plánu do akčných plánov.

8.1 Indikatívny finančný plán na celú realizáciu PHSR

Zdroje financovania realizácie PHSR je možné rozčleniť na dve základné kategórie:

Riadne zdroje finančného zabezpečenia

Verejné zdroje

- štátny rozpočet,



Program hospodárskeho a sociálneho rozvoja obce Šurianky na roky 2014-2020

- štátne účelové fondy (Environmentálny fond , Štátny fond rozvoja bývania, Recyklačný fond),
- rozpočet vyšších územných celkov (VÚC Nitra),
- rozpočet obce.

Iné zdroje

- prostriedky fyzických osôb,
- prostriedky právnických osôb,
- úvery,
- príspevky medzinárodných organizácií,
- iné prostriedky.

Doplňkové zdroje finančného zabezpečenia

- finančné prostriedky z Európskej únie (programovacie obdobie 2014-2020).

8.2 Model viaczdrojového financovania jednotlivých projektov

Financovanie jednotlivých projektov bude viaczdrojové, pričom závisieť od aktuálnej finančnej situácie obce a aktuálnych potrieb. Financovanie sa opierať o zdroje obce, štátu, EÚ, VÚC a súkromné zdroje. Vyčíslenie jednotlivých zámerov bolo stanovené kvalifikovaných odhadom, prieskumom a taktiež sa vychádzalo z existujúcich výkazov výmer/rozpočtov projektantov. Finálne podoby budú súčasťou ŽoNFP a budú vychádzať najmä z procesu verejného obstarávania.

Formulár č. F 3 - Model viaczdrojového financovania – intervenčná matica

Viaczdrojové financovanie							
Projekt	Celkové náklady (EUR)	Verejné zdroje v EUR					Súkromné zdroje
		EÚ	Štát	VÚC	Obec	Spolu	
1.1.1	35 000	28 000	7 000	0	0	35 000	
1.1.2	20 000	16 000	4 000	0	0	20 000	



Program hospodárskeho a sociálneho rozvoja obce Šurianky na roky 2014-2020

1.1.3	12 000	12 000	9 600	2 400	0	12 000	
2.1.1	55 000	0	55 000	0	0	55 000	
2.2.1	60 000	60 000	48 000	0	0	60 000	
2.2.2	45 000	45 000	36 000	9 000	0	45 000	
2.2.3	20 000	0	0	0	20 000	20 000	
3.1.1	207 000	0	196 650	0	10 350	207 000	
Spolu	454 000	137 600	286 050	0	30 350	454 000	

Zdroj: vlastné spracovanie

Formulár č. F 5 – Indikatívny rozpočet - sumarizácia

Prioritná oblasť	Rok										
	2014	2015	2016	2017	2018	2019	2020	2021	2022	2023	Spolu v €
Hospodárska	0	0	0	0	35 000	32 000	0	0	0	0	67 000
Sociálna	0	0	60	45 000	55 000	20 000	0	0	0	0	180 000
Environmentálna	0	0	207 000	0	0	0	0	0	0	0	207 000

Zdroj: vlastné spracovanie

8.3 Systém hodnotenia a zaraďovania projektov do financovania

Pri schvaľovaní financovania jednotlivých projektov je nutné prihliadať na ich dôležitosť a význam vo vzťahu k rozvoju obce.

Najvyššiu prioritu majú projekty, ktoré vyplývajú priamo z legislatívy (SR, EÚ) a projekty riešiace havarijnú alebo mimoriadnu situáciu. Do kategórie s vysokou prioritou sú zaradené projekty s oporou vo VZN obce, projekty MAS a projekty s vydaným právoplatným stavebným povolením a ukončeným procesom verejného obstarávania.

Strednú prioritu majú projekty, ktoré majú možnosť uchádzať sa o cudzie a doplnkové zdroje financovania (majú oporu v programovej štruktúre operačných programov a prioritných osí EŠIF). Do kategórie 4 a 5 spadajú projekty nachádzajúce sa vo fáze úvah (bez stavebného povolenia či ukončeného procesu VO).



Formulár F2 - Hodnotiaca tabuľka pre výber projektov (upravený pre potreby obce)

Kategória	Úroveň dôležitosti	Hodnotiace kritérium - Opis podmienok pre zaradenie do priority	Projekt
1	Najvyššia	a) Projekty vyplývajúce zo zákona a/alebo legislatívy EÚ b) Projekty riešiace havarijnú alebo mimoriadnu situáciu c) projekty osobitného zreteľa Splnená jedna z podmienok	3.1.1, 2.2.1
2	Vysoká	a) Projekty vyplývajúce a podporené v rámci VZN obce b) Projekty s právoplatným stavebným povolením a ukončeným VO c) Projekty MAS Splnená jedna z podmienok	1.1.1, 1.1.2, 2.1.1,
3	Stredná	Projekty, ktoré majú možnosť uchádzať sa o cudzie a doplnkové zdroje financovania	1.1.3, 2.2.2
4	Nízka	a) Projekty definované ako zámery / v štádiu úvah.	2.2.3
5	Najnižšia	Ostatné	

Zdroj: vlastné spracovanie



Záverečná časť

Formulár č. Z 1 - Schválenie PHSR

Schválenie PHSR	
Dokument	<ul style="list-style-type: none">- Program hospodárskeho a sociálneho rozvoja obce Šurianky na roky 2014 – 2020.- Program hospodárskeho a sociálneho rozvoja obce je strednodobý rozvojový dokument, ktorý je vypracovaný v súlade s cieľmi a prioritami ustanovenými v národnej stratégii a zohľadňuje ciele a priority ustanovené v programe hospodárskeho rozvoja a sociálneho rozvoja vyššieho územného celku, na území ktorého sa obec nachádza, a je vypracovaný podľa záväznej časti územnoplánovacej dokumentácie obce.- Dokument je štruktúrovaný podľa Metodiky na vypracovanie Programu hospodárskeho a sociálneho rozvoja obce/obcí/VÚC (v zmysle novely Zákona NR SR č. 539/2008 Z. z. o podpore regionálneho rozvoja schválenej vládou SR 18. júna 2014).
Spracovanie	<ul style="list-style-type: none">- Spracovanie: spracovanie PHSR vykonala obec v partnerstve s poradenskou spoločnosťou, ktorá bude koordinovať proces tvorby PHSR a zabezpečovať dodržiavanie metodických postupov.- Autorský kolektív: Ing. Ondrej Hanušovský, Ing. Tomáš Galbavý.- Obdobie spracovania: február 2015 – máj 2015.- Riadiaci tím: Viliam Búcora, Ing. Ondrej Hanušovský, Ing. Tomáš Galbavý.- Pracovná skupina: JUDr. Kukačka Milan, Viera Plaštiaková, Mgr. Katarína Búcorová, Zuzana Vanková.
Prerokovanie	<ul style="list-style-type: none">- Prerokovanie v orgánoch samosprávy (výbory, komisie, rada).- Verejné pripomienkovanie: 24.06.2015- Posudzovanie SEA – nerelevantné.
Schválenie	<ul style="list-style-type: none">- Návrh na uznesenie zastupiteľstva.