



(/)

ARVI + NSRV SR + AKTUALITY + LEADER / CLLD +

EIP + INFO + KONTAKTY +

Vyhľadávanie...



Databáza zrealizovaných projektov PRV SR 2014 - 2020

[« Späť na zoznam registrácií \(/databaza-registracnych-formularov-prvsr-2014-2020\)](#)

Informácie o žiadateľovi

**Obchodné
meno**

Občianske združenie „Partnerstvo pre región“

Okres

Stará Ľubovňa

Kraj

Prešovský

Informácie o projekte

Názov projektu

Bohatstvo histórie – príležitosť pre budúcnosť

**Miesto realizácie
projektu**

Forbasy, Hniezdne, Hraničné, Jarabina, Kamienka, Lacková, Litmanová, Nižné

**Celkový rozpočet
projektu (EUR)**

997459,00

€

**Schválená výška
príspevku z PRV SR
2014-2020 (EUR)**

378000,00

€

**Skutočný začiatok
realizácie projektu**

05 . 12 . 2017

**Skutočné ukončenie**

31 . 12 . 2023



realizácie projektu**Predmet projektu**

Predmetom stratégie CLLD Občianskeho združenia „Partnerstvo pre región“ je strategický plán rozvoja územia postavený na prioritách a opatreniach reagujúcich na potreby rozvoja územia, ktoré boli identifikované pri dôkladnej analýze vnútorného a vonkajšieho prostredia územia a zhodnotení možností a potrieb rozvoja.

Ciele projektu

Strategickým cieľom stratégie miestneho rozvoja vedeného komunitou Občianskeho združenia „Partnerstvo pre región“ je zabezpečiť zvyšovanie kvality života obyvateľov a zvyšovanie atraktivity územia prostredníctvom rozvoja zamestnanosti a kvality služieb v cestovnom ruchu, budovania technickej a sociálnej infraštruktúry, rozvojom remesiel pri zachovaní a

Žiadateľ uvedie konkrétne ciele, ktoré chce realizáciou projektu dosiahnuť. Stručne opíše, ako súvisia s cieľmi programu a opatrenia. Opis nemá byť všeobecný, má vychádzať z konkrétneho zámeru žiadateľa.

Opatrenie 19 / Podopatrenie 19.2 / Podpora na vykonávanie operácií v rámci stratégie miestneho rozvoja vedeného komunitou**Miestna akčná skupina**

Občianske združenie \\\\"Partnerstvo pre región\\\\"

Vložte mapu Slovenskej republiky s vyznačením umiestnenia MAS, ak ňou disponujete (nepovinné)

Vložte logo



Základné údaje o území**Počet obyvateľov**

10379

Rozloha

167,74

km²**Hustota obyvateľstva**

61,9

obyv./km²**Počet obcí**

10

Zoznam obcí zaradených do územia MAS

Forbasy
Hniezdne
Hraničné
Jarabina
Kamienka

Z toho mestá

Podolíneč

Administratívne zaradenie - okres

Stará Ľubovňa

Administratívne zaradenie - kraj

Prešovský

Identifikácia MAS**Meno štatutárneho zástupcu**

Ing. Juraj Jedinák

Sídlo kancelárie MAS

Hniezdne 180
065 01 Hniezdne

Manažér MAS

Meno Ing. Lucia Pribišová

Tel. 0917312953

Mobil 0917312953

Fax

Email pribisova@prrmass.sk

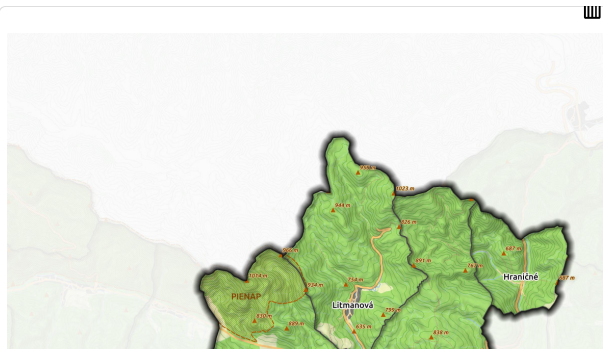
Web stránka MAS

www.prrmas.sk

Komunikácia v jazyku

slovenskom

Vložte mapu územia MAS



Stručný popis územia MAS

Geografická poloha územia MAS je charakterizovaná krajnými bodmi. Najsevernejší bod územia je hranica katastra obce Litmanová, ktorá je súčasne aj hranicou Slovenska s Poľskou republikou. Najjužnejší bod územia sa nachádza v katastri mesta Podolíne. Najvýchodnejší bod je v katastri obce Hrančín a najvýchodnejší bod sa nachádza v katastri obce Vyšné Ružbachy. Najvyšším bodom územia je vrch Veterný vrch s nadmorskou výškou 1111 m n. m., ktorý sa nachádza na hraniciach v katastra obce Vyšné

Strategický cieľ stratégie

„Zvyšovanie kvality života obyvateľov a zvyšovanie atraktivity územia prostredníctvom rozvoja zamestnanosti a kvality služieb v cestovnom ruchu, budovania technickej a sociálnej infraštruktúry, rozvojom remesiel pri zachovaní a zveľadení prírodných, kultúrohistorických a gastronomických špecifik územia.“

Strategické priority definované v stratégií

Priorita 1: Zlepšenie vzhľadu a dostupnosti obcí, vytváraním, zlepšovaním a rozširovaním všetkých druhov infraštruktúry.

Priorita 2: Vytvorenie turisticky atraktívneho územia, zvýšením komplexnosti a kvality služieb v cestovnom ruchu.

Priorita 3: Podpora a rozvoj podnikania za účelom zvyšovania zamestnanosti.

Opatrenia PRV SR 2014 – 2020 – základná alokácia

A 1.1 Vytváranie, zlepšovanie a rozširovanie všetkých druhov infraštruktúry: 170 000,00

A.2.1 Rozvoj infraštruktúry pre účely cestovného ruchu: 80 000,00

A.2.2 Rozvoj vidieckeho cestovného ruchu a agroturistiky: 50 000,00

A.2.3 Spolupráca v prospech rozvoja cestovného ruchu: 20 000,00

A.3.1 Podpora poľnohospodárskych podnikov a výrobcov: 30 000,00

Opatrenia IROP – základná alokácia

B.1.1 Dopravná prepojenosť a dostupnosť sídiel: 100 000,00

B.2.1 Rozvoj sociálnych a komunitných služieb: 20 000,00

B.3.1 Podpora vytvárania a vybavenie mikro a malých podnikov pre účely tvorby pracovných miest: 120 000,00

B.3.2 Podpora „mäkkých“ aktivít pre podnikateľov a podniky /vzdelávanie, sieťovanie, marketing,

Projekty spolupráce / úroveň národná

MAS je zapojená do následovných projektov

Názov projektu

nevzťahuje sa

Partneri projektu

nevzťahuje sa

Vyplňte v prípade, ak máte dohodnutého partnera

Projekty spolupráce / úroveň nadnárodná

MAS je zapojená do nasledovných projektov

Názov projektu

nevzťahuje sa

Partneri projektu

nevzťahuje sa

Vyplňte v prípade, ak máte dohodnutého partnera

Oblasť, v ktorej má MAS záujem realizovať projekty spolupráce ako predkladateľ projektu

Uveďte oblasť napr. odpadové hospodárstvo, ochrana životného prostredia, zachovanie kultúrneho dedičstva,

Úroveň národná

rozvoj cestovného ruchu, zachovanie kultúrneho dedičstva, odpadov

Úroveň nadnárodná

rozvoj cestovného ruchu, zachovanie kultúrneho dedičstva, odpadov

Oblasť, v ktorej má MAS záujem realizovať projekty spolupráce ako partner projektu

Uveďte oblasť napr. odpadové hospodárstvo, ochrana životného prostredia, zachovanie kultúrneho dedičstva,

Úroveň národná

rozvoj cestovného ruchu, zachovanie kultúrneho dedičstva, odpadov

Úroveň nadnárodná

rozvoj cestovného ruchu, zachovanie kultúrneho dedičstva, odpadov

Projekty MAS zrealizované na princípe LEADER


MAS doteraz nerealizovala projekty na princípe LEADER


Uveďte, ak ste nejaké projekty realizovali v predchádzajúcich obdobiach.

Fotografie projektu - pred realizáciou



Fotografie projektu - po realizácii





Partneri



(<http://www.mpsr.sk>)



(<http://www.apa.sk>)



(<http://www.nppc.sk>)



AGROINŠTITÚT NITRA
štátny podnik

(<http://www.agroinstitut.sk>)



(<http://www.nlcsk.sk>)



(<http://www.agrokomplex.sk>)



Európsky poľnohospodársky fond pre rozvoj vidieka:
Európa investuje do vidieckych oblastí



**Program
rozvoja vidieka SR**
2014-2020

Neprehliadnite

Zoznam členov NSRV ([/download.php?537](#))

Prihláška za člena NSRV SR ([/index.php?pl=95](#))

Spravodajca NSRV SR ([/index.php?pl=12&article=59](#))

Rural News ([/index.php?pl=12&article=27](#))

ENRD - The European Network for Rural Development (<http://enrd.ec.europa.eu>)

Oznamovanie protispoločenskej činnosti (</?pl=18&article=1575>)

GDPR - Ochrana osobných údajov (</?pl=18&article=1656>)

Kontakt

Adresa: NSRV SR – centrálna jednotka

Akademická 4

949 01 Nitra

Tel: +421 37 7336402

Fax: +421 37 7336402

Email: arvi@arvi.sk (<mailto:arvi@arvi.sk>)

Nájdete nás:

© 2015 NSRV SR, Všetky práva vyhradené.