

[Kontrastné zobrazenie](#) [Change language +](#)

( / )

[ARVI +](#) [NSRV SR +](#) [AKTUALITY +](#) [LEADER / CLLD +](#) [EIP +](#) [INFO +](#)[KONTAKTY +](#)

Vyhľadávanie...



## Databáza zrealizovaných projektov PRV SR 2014 - 2020

[« Späť na zoznam registrácií \(/databaza-registracnych-formularov-prvsr-2014-2020\)](#)

### Informácie o žiadateľovi

**Obchodné meno**

Občianske združenie Zlatá cesta

**Okres**

Banská Štiavnica, Krupina

**Kraj**

Banskobystrický

### Informácie o projekte

**Názov projektu**

Stratégia miestneho rozvoja v regióne Zlatej cesty 2014-2020 "Naša minulosť nám pomáha hľadať cestu

**Miesto realizácie projektu**

Baďan, Banská Belá, Banský Studenec, Banská Štiavnica, Beluj, Dekýš, Devičie, Domaníky, Drážovce, Ľ

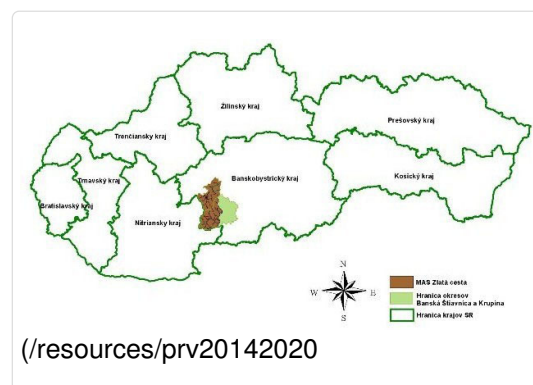
<b>Celkový rozpočet projektu (EUR)</b>	<input type="text" value="2568608,90"/>	€
<b>Schválená výška príspevku z PRV SR 2014-2020 (EUR)</b>	<input type="text" value="2061637"/>	€
<b>Skutočný začiatok realizácie projektu</b>	<input type="text" value="01 . 12 . 2017"/>	✕
<b>Skutočné ukončenie realizácie projektu</b>	<input type="text" value="31 . 12 . 2023"/>	✕
<b>Predmet projektu</b>	<p>Predmetom projektu je v horizonte 10 rokov vybudovať spolupracujúci a prosperujúci región kde žijú aktívni ľudia, ktorí intenzívne ale ohľaduplne využívajú svoje prírodné kultúrne a historické dedičstvo pre rozvoj cestovného ruchu, ktorý úspešne absorbuje miestnu poľnohospodársku produkciu a služby ako regionálny produkt HONT a prospieva k trvaloudržateľnému rozvoju a ekonomickému a sociálnemu blahobytu všetkých generácií.</p>	
<b>Ciele projektu</b>	<p>Strategický cieľ: „Zvýšenou podporou drobného podnikania, diverzifikáciou poľnohospodárstva, rozvojom turizmu, ekoturizmu a spolupráce, zavedením inovácií, znižovaním chudoby, využitím prírodných a kultúrno-historických zdrojov s ohľadom na ochranu životného prostredia dosiahnuť trvaloudržateľný rozvoj regiónu a ekonomický a hospodársky blahobyt pre všetky generácie.“</p> <p>Žiadateľ uvedie konkrétne ciele, ktoré chce realizáciou projektu dosiahnuť. Stručne opíše, ako súvisia s cieľmi programu a opatrenia. Opis nemá byť všeobecný, má vychádzať z konkrétneho zámeru žiadateľa.</p>	

Opatrenie 19 / Podopatrenie 19.2 / Podpora na vykonávanie operácií v rámci stratégie miestneho rozvoja vedeného komunitou

**Miestna akčná skupina**

Občianske združenie Zlatá cesta

**Vložte mapu Slovenskej republiky s vyznačením umiestnenia MAS, ak ňou disponujete (nepovinné)**



**Vložte logo**



(/resources/prv20142020  
/data/9e73a44307b475ff5043ba184682183b

**Základné údaje o území**

**Počet obyvateľov**

25319

**Rozloha**

573,26

km<sup>2</sup>

**Hustota obyvateľstva**

44,17

obyv./km<sup>2</sup>**Počet obcí**

32

**Zoznam obcí zaradených do územia MAS**

Bad'an, Banská Belá, Banský Studenec, Banská Štiavnica, Beluj, Dekýš, Devičie, Domaníky, Drážovce, Dudince, Ilija, Hontianske Moravce, Hontianske Nemce, Hontianske Tesáre, Kozelník, Kráľovce – Krnišov, Ladzany, Lišov, Medovarce, Močiar, Počúvadlo, Podhorie, Prenčov, Svätý Anton, Rykynčice, Sebechleby, Štiavnické Bane, Sudince, Súdobce, Terany, Vysoká, Žibritov

**Z toho mestá**

Banská Štiavnica, Dudince

**Administratívne zaradenie - okres**

Banská Štiavnica a Krupina

**Administratívne zaradenie - kraj**

Banskobystrický kraj

**Identifikácia MAS****Meno štatutárneho zástupcu**

Mgr. Alena Ciglanová

**Sídlo kancelárie MAS**

Obec Prenčov 300, PSČ 969 73

**Manažér MAS**

**Meno** Janka Bačíková

**Tel.** 0456726243

**Mobil** 0911132741

**Fax** 0456726243

**Email** bacikova@zlatacesta.sk

**Web stránka MAS**

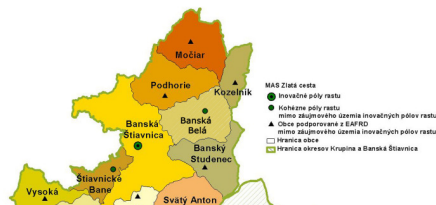
www.zlatacesta.sk

**Komunikácia v jazyku**

anglicky, talianky, rusky, česky

**Vložte mapu územia MAS**

### Miestna akčná skupina Zlatá cesta



### Stručný popis územia MAS

Územie Občianskeho združenia ZLATÁ CESTA sa nachádza v juhozápadnej časti Banskobystrického kraja v okresoch Banská Štiavnica a Krupina. Zo severu zasahuje do územia CHKO Štiavnické vrchy a v centrálnej časti sa rozprestiera Krupinská planina.

Spolu má združenie 30 obcí a dve mestá Banskú Štiavnicu a Dudince. Banská Štiavnica je jedným z najkrajších a historicky najzaujímavejších miest na Slovensku. V decembri roku 1993 sa Banskej Štiavnici dostalo najvyššieho medzinárodného uznania, keď bolo mesto spolu s technickými pamiatkami v okolí zapísané do Zoznamu svetového kultúrneho a prírodného dedičstva UNESCO. Dudince sú

### Strategický cieľ stratégie

Zvýšenou podporou drobného podnikania, diverzifikáciou poľnohospodárstva, rozvojom turizmu, ekoturizmu a spolupráce, zavedením inovácií, znižovaním chudoby, využitím prírodných a kultúrno-historických zdrojov s ohľadom na ochranu životného prostredia dosiahnuť trvaloudržiateľný rozvoj regiónu a ekonomický a hospodársky blahobyť pre všetky generácie.

### Strategické priority definované v stratégií

1. Hospodársky a ekonomický rozvoj
2. Rozvoj sociálnej spoločnosti
3. Vidiecky cestovný ruch a ochrana prírodného a kultúrneho dedičstva
4. Infraštruktúra a služby pre obyvateľov
5. Rozvoj partnerstva a efektívna činnosť MAS

### Opatrenia PRV SR 2014 – 2020 – základná alokácia

- 7.2 Podpora na investície do vytvárania, zlepšovania alebo rozširovania všetkých druhov infraštruktúr malých rozmerov vrátane investícií do energie z obnoviteľných zdrojov a úspor energie
- 7.4 Podpora na investície do vytvárania, zlepšovania alebo rozširovania miestnych základných služieb pre vidiecke obyvateľstvo vrátane voľného času a kultúry a súvisiacej infraštruktúry
- 4.2 Podpora pre investície na spracovanie / uvádzanie na trh a/alebo vývoj poľnohospodárskych výrobkov

### Opatrenia IROP – základná alokácia

- Aktivita č. 1 z IROP - Zakladanie nových a podpora existujúcich mikro a malých podnikov a samostatne zárobkovo činných osôb, družstiev
- Aktivita č. 3 z IROP – Sociálne služby a komunitné služby

### Projekty spolupráce / úroveň národná

MAS je zapojená do následovných projektov

**Názov projektu**

1. Zavedenie regionálneho značenia produktov a služieb v Novohrade
2. Zavedenie značky „Regionálny produkt POHRONIE
3. Príprava regionálnych odbytových partnerstiev v Banskobystrickom kraji

**Partneri projektu**

1. Zavedenie regionálneho značenia produktov a služieb v Novohrade - Region Neogradiensis, z.p.o. Lučenec
2. Zavedenie značky „Regionálny produkt POHRONIE - OZ Žiarska kotlina
3. Príprava regionálnych odbytových partnerstiev v Banskobystrickom kraji - Vidiecke partnerstvo BBK Banská Bystrica

Vyplňte v prípade, ak máte dohodnutého partnera

**Projekty spolupráce / úroveň nadnárodná**

MAS je zapojená do nasledovných projektov

**Názov projektu****Partneri projektu**



Vyplňte v prípade, ak máte dohodnutého partnera

### Oblasť, v ktorej má MAS záujem realizovať projekty spolupráce ako predkladateľ projektu

Uveďte oblasť napr. odpadové hospodárstvo, ochrana životného prostredia, zachovanie kultúrneho dedičstva, ....

#### Úroveň národná

ochrana životného prostredia, zachovanie kultúrneho dedičstva, regionálne produkty

#### Úroveň nadnárodná

výmenné pobyty, odborné exkurzie, ukážky dobrých príkladov, regionálna značka, podpora n

### Oblasť, v ktorej má MAS záujem realizovať projekty spolupráce ako partner projektu

Uveďte oblasť napr. odpadové hospodárstvo, ochrana životného prostredia, zachovanie kultúrneho dedičstva, ....

#### Úroveň národná

ochrana životného prostredia, zachovanie kultúrneho dedičstva, regionálne produkty

#### Úroveň nadnárodná

výmenné pobyty, odborné exkurzie, ukážky dobrých príkladov, regionálna značka

### Projekty MAS zrealizované na princípe LEADER


1. Vytvorenie regionálnej značky produktov a služieb pre región HONT
2. Ekomúzeum Hont – „Spoznejte život hontianskych dedín“
3. Včely a biodiverzita
4. Cieľom spoločného snaženia je rozvoj regionálneho značenia
5. Sieť múzeí – tradície, spomienky, história

Uveďte, ak ste nejaké projekty realizovali v predchádzajúcich obdobiach.

## Fotografie projektu - pred realizáciou



(/resources/prv20142020/fotobefore  
02\_01\_18)



(/resources/prv20142020/fotobefore  
02\_01\_18)



## Fotografie projektu - po realizácii



(/resources/prv20142020/fotoafter  
02\_01\_18)

## Partneri



(<http://www.mpsr.sk>)



(<http://www.apa.sk>)



(<http://www.nppc.sk>)



**AGROINŠTITÚT NITRA**  
štátny podnik

(<http://www.agroinstitut.sk>)



(<http://www.nlcsk.sk>)



(<http://www.agrokomplex.s>)



Európsky poľnohospodársky fond pre rozvoj vidieka:  
Európa investuje do vidieckych oblastí



**Program  
rozvoja vidieka SR  
2014-2020**

### Neprehliadnite

Zoznam členov NSRV (</download.php?537>)

Prihláška za člena NSRV SR (</index.php?pl=95>)

Spravodajca NSRV SR (</index.php?pl=12&article=59>)

Rural News (</index.php?pl=12&article=27>)

ENRD - The European Network for Rural Development

(<http://enrd.ec.europa.eu>)

Oznamovanie protispoločenskej činnosti (</?pl=18&article=1575>)

GDPR - Ochrana osobných údajov (</?pl=18&article=1656>) 2015 NSRV SR, Všetky práva vyhradené.

### Kontakt

**Adresa:** NSRV SR – centrálna jednotka

Akademická 4

949 01 Nitra

**Tel:** +421 37 7336402

**Fax:** +421 37 7336402

**Email:** [arvi@arvi.sk](mailto:arvi@arvi.sk) (<mailto:arvi@arvi.sk>)

### Nájdete nás: