

[Kontrastné zobrazenie](#) [Change language +](#)

( / )

[ARVI +](#) [NSRV SR +](#) [AKTUALITY +](#) [LEADER / CLLD +](#) [EIP +](#) [INFO +](#)[KONTAKTY +](#)

Vyhľadávanie...



## Databáza zrealizovaných projektov PRV SR 2014 - 2020

[« Späť na zoznam registrácií \(/databaza-registracnych-formularov-prvsr-2014-2020\)](#)

### Informácie o žiadateľovi

**Obchodné meno**

Podpoľanie

**Okres**

Detva

**Kraj**

Banskobystrický kraj



### Informácie o projekte

**Názov projektu**

5P - program pre príťažlivé Podpoľanie +

**Miesto realizácie projektu**

územie MAS Podpoľanie

<b>Celkový rozpočet projektu (EUR)</b>	<input type="text" value="2288327,00"/>	€
<b>Schválená výška príspevku z PRV SR 2014-2020 (EUR)</b>	<input type="text" value="817324,00"/>	€
<b>Skutočný začiatok realizácie projektu</b>	<input type="text" value="06 . 12 . 2017"/> 	
<b>Skutočné ukončenie realizácie projektu</b>	<input type="text" value="30 . 06 . 2023"/> 	
<b>Predmet projektu</b>	<p>Predmetom stratégie CLLD je podpora 4 rozhodujúcich oblastí, ktorých rozvojom sa vytvoria podmienky pre zamestnanosť, tvorbu a udržanie pracovných miest, ako aj samozamestnania priamo v regióne:</p> <p>Oblasti:</p> <ol style="list-style-type: none"><li>1. Dostatok pracovných príležitostí</li><li>2. Vhodná štruktúra a kvalita sociálne infraštruktúry a služieb</li></ol>	
<b>Ciele projektu</b>	<p>Občianske združenie Podpoľanie (ďalej Podpoľanie) realizuje rozvoj územia vedeného komunitou od roku 2006. Stratégia „4P-program pre príťažlivé Podpoľanie“, na roky 2007-2015, sa orientovala hlavne na rozvoj obcí, zlepšenie ich infraštruktúry a rozvoj CR. Stratégia CLLD Podpoľania na roky 2016 – 2023, pod názvom „5P-program pre príťažlivé Podpoľanie+“, sa chce zamerať predovšetkým na zlepšenie podmienok pre zvýšenie zamestnanosti, udržanie a tvorbu pracovných miest priamo v</p> <p>Žiadateľ uvedie konkrétne ciele, ktoré chce realizáciou projektu dosiahnuť. Stručne opíše, ako súvisia s cieľmi programu a opatrenia. Opis nemá byť všeobecný, má vychádzať z konkrétneho zámeru žiadateľa.</p>	

Opatrenie 19 / Podopatrenie 19.2 / Podpora na vykonávanie operácií v rámci stratégie miestneho rozvoja vedeného komunitou

**Miestna akčná skupina**

Podpoľanie

Vložte mapu Slovenskej republiky s vyznačením umiestnenia MAS, ak ňou disponujete  
(nepovinné)

Vložte logo



Základné údaje o území

Počet obyvateľov

39815

Rozloha

635,51

km<sup>2</sup>

Hustota obyvateľstva

62,65

obyv./km<sup>2</sup>

Počet obcí

19

**Zoznam obcí zaradených do územia MAS**

Stožok, Dúbravy, Klokoč, Slatinské Lazy, Vígľašská Huta-Kalinka, Stará Huta, Horný Tisovník, Vígľaš, Očová, Zvolenská Slatina, Kriváň, Korytárky, Detva, Podkriváň, Hriňová, Látky, Detvianska Huta, Hrochoť, Budiná

**Z toho mestá**

Detva, Hriňová

**Administratívne zaradenie - okres**

Detva, Zvolen, Lučenec, Banská Bystrica

**Administratívne zaradenie - kraj**

Banskobystrický

**Identifikácia MAS****Meno štatutárneho zástupcu**

RNDr. Juraj Bódi

**Sídlo kancelárie MAS**

Dom kultúry Andreja Sládkoviča v Detve  
Obrancov mieru 871/1  
962 12 Detva

**Manažér MAS****Meno** JUDr. Viera Trokšiar Bystrianska**Tel.** 0908903278**Mobil** 0908903278**Fax****Email** mas@podpolanou.sk**Web stránka MAS**

www.podpolanou.sk

**Komunikácia v jazyku**

slovenská

**Vložte mapu územia MAS**

Mapa územia VSP zobrazujúca všetky obce spadajúce do pôsobnosti VSP Podpoľanie



### Stručný popis územia MAS

Územie MAS Podpoľanie sa nachádza v centrálnej časti Banskobystrického samosprávneho kraja. Je tvorené územím okresu Detva, územiami obcí Očová a Zvolenská Slatina z okresu Zvolen, obce Hrochoť z okresu Banská Bystrica a obce Budiná z okresu Lučenec. Na severe územie hraničí s okresom Brezno a Banská Bystrica, na východe a juhovýchode s okresmi Poltár a Lučenec, na juhu s výbežkami okresu Veľký Krtíš, na západe s inými obcami okresu Zvolen. Oblasť je bohatá na prírodné zaujímavosti fauny a flóry, čo potvrdzuje veľký počet chránených území. Dominuje jej Poľana, najvyšší a najmohutnejší z vrchov neogénneho vulkanizmu v Západných Karpatoch, s výškou

### Strategický cieľ stratégie

Zlepšiť podmienky pre tvorbu a udržanie pracovných miest prostredníctvom tvorivého využitia miestneho potenciálu.

### Strategické priority definované v stratégií

Dostatok pracovných príležitostí  
Vhodná štruktúra a kvalita sociálnej infraštruktúry a služieb  
Vhodná kvalita technickej infraštruktúry  
Rozvinutý komunitný život a spolupráca regiónu

### Opatrenia PRV SR 2014 – 2020 – základná alokácia

2.3.3 Podpora budovania zariadení pre kultúru, šport a voľnočasové aktivity  
4.1.5 Animačné náklady MAS  
4.1.4 Prevádzkové náklady MAS

### Opatrenia IROP – základná alokácia

1.2.1 Podpora inovácií výroby a služieb v malých podnikoch  
1.2.2 Podpora spolupráce a zlepšovania zručností malých a stredných podnikateľov  
1.3.2b Podpora podnikania v cestovnom ruchu

### Projekty spolupráce / úroveň národná

MAS je zapojená do následovných projektov

**Názov projektu**

irelevantné

**Partneri projektu**

irelevantné

Vyplňte v prípade, ak máte dohodnutého partnera

**Projekty spolupráce / úroveň nadnárodná**

MAS je zapojená do následovných projektov

**Názov projektu**

irelevantné

**Partneri projektu**



irelevantné

Vypĺňte v prípade, ak máte dohodnutého partnera

### Oblasť, v ktorej má MAS záujem realizovať projekty spolupráce ako predkladateľ projektu

Uveďte oblasť napr. odpadové hospodárstvo, ochrana životného prostredia, zachovanie kultúrneho dedičstva, ....

#### Úroveň národná

obnova regiónov a regionálny rozvoj, zachovanie prírodného a kultúrne dedičstva, odbytové

#### Úroveň nadnárodná

zachovanie prírodného a kultúrne dedičstva, ochrana životného prostredia, výmena skúseno

### Oblasť, v ktorej má MAS záujem realizovať projekty spolupráce ako partner projektu

Uveďte oblasť napr. odpadové hospodárstvo, ochrana životného prostredia, zachovanie kultúrneho dedičstva, ....

#### Úroveň národná

obnova regiónov a regionálny rozvoj, zachovanie prírodného a kultúrne dedičstva, odbytové

#### Úroveň nadnárodná


zachovanie prírodného a kultúrne dedičstva, ochrana životného prostredia, výmena skúseno

### Projekty MAS zrealizované na princípe LEADER




MAS Podpoľanie sa o štatút MAS úspešne uchádzalo aj v programovacom období 2007 - 2013 a od roku 2009 realizovalo svoju integrovanú stratégiu rozvoja územia 4P - Program pre príťažlivé Podpoľanie.

Uveďte, ak ste nejaké projekty realizovali v predchádzajúcich obdobiach.

### Fotografie projektu - pred realizáciou



(/resources/prv20142020/fotobefore  
/87\_2.jpg)



### Fotografie projektu - po realizácii



(/resources/prv20142020/fotoafter  
/87\_7.jpg)

(/resources/prv20142020/fotoafter  
/87\_8.jpg)

## Partneri



(<http://www.mpsr.sk>)



(<http://www.apa.sk>)



(<http://www.nppc.sk>)



(<http://www.agroinstitut.sk>)(<http://www.nlcsk.sk>)



(<http://www.agrokomplex.s>)



Európsky poľnohospodársky fond pre rozvoj vidieka:  
Európa investuje do vidieckych oblastí



Program  
rozvoja vidieka SR  
2014-2020

## Neprehliadnite

[Zoznam členov NSRV \(/download.php?537\)](/download.php?537)

[Prihláška za člena NSRV SR \(/index.php?pl=95\)](/index.php?pl=95)

[Spravodajca NSRV SR \(/index.php?pl=12&article=59\)](/index.php?pl=12&article=59)

[Rural News \(/index.php?pl=12&article=27\)](/index.php?pl=12&article=27)

[ENRD - The European Network for Rural Development \(http://enrd.ec.europa.eu\)](http://enrd.ec.europa.eu)

[Oznamovanie protispoločenskej činnosti \(/?pl=18&article=1575\)](/?pl=18&article=1575)

[GDPR - Ochrana osobných údajov \(/?pl=18&article=1656\)](/?pl=18&article=1656)

## Kontakt

**Adresa:** NSRV SR – centrálna jednotka

Akademická 4

949 01 Nitra

**Tel:** +421 37 7336402

**Fax:** +421 37 7336402

**Email:** [arvi@arvi.sk](mailto:arvi@arvi.sk) (<mailto:arvi@arvi.sk>)

## Nájdete nás:

---

© 2015 NSRV SR, Všetky práva vyhradené.