



Program hospodárskeho rozvoja a sociálneho rozvoja obce Borský Mikuláš

2015-2020

OBSTARÁVATEĽ: BORSKÝ MIKULÁŠ
DÁTUM: SEPTEMBER 2015

ZHOTOVITEĽ:



GEMINI GROUP



Názov:	Program hospodárskeho rozvoja a sociálneho rozvoja obce Borský Mikuláš na roky 2015 až 2020
Územné vymedzenie:	obec
Územný plán obce schválený:	áno (29.11.2006)
Dátum schválenia PHRSR:	
Verzia:	1.0
Publikovaný verejne:	





OBSAH

Príhovor starostu obce	4
Úvod.....	5
Časť A – Analytická časť	7
A.I Analýza vnútorného prostredia	7
1. Základná charakteristika obce a jej stručný historický vývoj	7
2. Obyvateľstvo.....	9
3. Domový a bytový fond	15
4. Občianska vybavenosť.....	16
5. Technická infraštruktúra	22
6. Ekonomická štruktúra	23
7. Rozpočet a finančné hospodárenie obce	24
8. Ex-post hodnotenie realizácie predchádzajúceho PHSR	26
A.II Analýza vonkajšieho prostredia	30
9. Poloha.....	30
10. Doprava a dostupnosť územia	31
11. Prírodné podmienky	32
12. Využitie zeme	32
13. Životné prostredie	33
14. Cestovný ruch	34
A.III Zhodnotenie súčasného stavu územia	36
15. SWOT analýza a syntéza výsledkov	36
16. Hlavné disparity a faktory rozvoja.....	38
Časť B – Strategická časť	40
17. Vízia územia.....	40
18. Návrh stratégie rozvoja obce	40
Časť C – Programová časť	44
Časť D – Realizačná časť.....	58
Časť E – Finančná časť.....	64
Záver	66
Prílohy	67



PRÍHOVOR STAROSTU OBCE

4

Program hospodárskeho rozvoja a sociálneho rozvoja obce má charakter strategického, resp. strednodobého rozvojového dokumentu. Má byť nositeľom rozvojovej politiky obce, predstáv jej vedenia a obyvateľov o smerovaní rozvoja obce.

Strategické plánovanie je výborným nástrojom pre hľadanie vhodnej cesty rozvoja územia našej obce Borský Mikuláš. Je spojovníkom medzi východiskovou situáciou, v ktorej sa obce nachádza a cieľom kam sa chce dostať. Strategické plánovanie rozvoja konkrétneho územia predstavuje proces, pri ktorom všetky zainteresované subjekty plánujú spoločne jeho budúcnosť, formulujú ciele rozvoja a hľadajú alternatívy na dosiahnutie stanovených strategických cieľov. Každý strategický plán je teda jedinečný a neopakovateľný originál, ktorý vychádza zo základných charakteristík konkrétneho územia – v našom prípade obce Borský Mikuláš.

Obec i región môže napredovať len za predpokladu, že má jasne sformulovanú strategickú víziu a ciele zamerané na posilnenie silných stránok a príležitosti regiónu. Vypracovanie programu hospodárskeho rozvoja a sociálneho rozvoja je zákonnou povinnosťou obce. Táto povinnosť vychádza zo zákona č. 309/2014 Z.z. o podpore regionálneho rozvoja. Obec za pomoci tohto dokumentu vykonáva činnosti na zabezpečenie realizácie jednotlivých procesov vo fáze programovania, realizácie, ako aj monitorovania dosiahnutých výsledkov. Úlohou obce je tiež

zabezpečiť konzistenciu aktivít so strategickým plánovaním a podmienkami podpory regionálneho rozvoja obce v zmysle požiadaviek na čerpanie finančnej pomoci zo štrukturálnych fondov a Kohézneho fondu EÚ v SR.

Týmto by som rád vyjadril svoje presvedčenie, že smerovanie obce Borský Mikuláš v súlade s týmto strategickým dokumentom bude prispievať k naplneniu stanovených cieľov, ktoré budú naplňovať naše očakávania a ktoré, budú zvyšovať kvalitu života nás všetkých, ktorí v Borskom Mikuláši žijeme, a ktorí sa aktívne zaujímame o dianie v našej obci. Zároveň pevne verím, že my, obyvatelia našej obce, budeme aktívni počas celého programového obdobia a budeme sa podieľať na tom, aby bol PHRSR otvorený a živý dokument schopný reagovať na nové najaktuálnejšie podnety.

Srdečne sa chcem poďakovať všetkým, ktorí na tejto neľahkej a časovo náročnej tvorbe programu aktívne participovali a prispeli tým k formovaniu budúcnosti svojej obce.



Vladimír Bízek
starosta obce



ÚVOD

Plánovanie sa v súčasnosti dotýka všetkých oblastí života celej spoločnosti. Členstvom v Európskej únii sa naša krajina zaviazala „premieňať úmysly na výsledky“ v súlade s platnými strategickými dokumentmi. Daný model plánovania je používaný aj na najnižších priestorových úrovniach, pričom sú využívané endogénne faktory rozvoja, ktoré sú špecifické pre dané územie.

Základným dokumentom strategického plánovania na lokálnej úrovni je Program hospodárskeho rozvoja a sociálneho rozvoja obce (ďalej PHRSR). Program hospodárskeho rozvoja a sociálneho rozvoja je základný komplexný strednodobý programový a rozvojový dokument a má voči ostatným plánovacím dokumentom spracovaným na miestnej úrovni zastrešujúcu funkciu. Spracovaním daného dokumentu dáva obec Borský Mikuláš najavo záujem o svoju budúcnosť, ako aj o budúcnosť svojich obyvateľov, pričom v podobe dokumentu PHRSR získa obec nástroj na aktívne riadenie rozvoja založené na iniciovaní potrebných a žiaducich zmien. Jasné stanovenie rozvojových priorít umožní obci realizovať dlhodobý rozvoj založený na cielenej stratégii a nie na náhlych, nekoordinovaných rozhodnutiach.

Cieľom spracovania PHRSR obce Borský Mikuláš je poskytnúť komplexný pohľad na súčasný stav, na perspektívy a šance obce v oblasti hospodárskeho a sociálneho rozvoja, stanoviť strategické ciele, rozvojové priority a strategické oblasti rozvoja

obce ako celku a prispieť k jeho vyváženému rozvoju. Zmyslom procesu tvorby PHRSR je sformulovať takú predstavu o smerovaní obce, ktorá vyjadruje ekonomické a sociálne záujmy jej občanov a zároveň je v súlade s prijatými koncepciami štátu, vyššieho územného celku, príp. rezortnými stratégiami, záujmami ochrany životného prostredia, kultúrneho dedičstva a pod. Existenciou PHRSR obec Borský Mikuláš tiež zvýši svoje šance získať finančnú podporu zo štrukturálnych fondov na realizáciu projektov, keďže musí preukázať súlad zamýšľaného projektu s regionálnymi stratégiami i miestnou stratégiou, ktorú reprezentuje svojím PHRSR.

Dokument je členený na päť hlavných častí (A – E), ktoré sa následne delia na parciálne časti v závislosti od daného kontextu:

- A. Analytická časť (A) obsahuje tri parciálne časti:
 - A. I – Analýza vnútorného prostredia,
 - A. II – Analýza vonkajšieho prostredia
 - A. III – Zhodnotenie súčasného stavu územia;
- B. Strategická časť (B) zahŕňa víziu, stratégiu a hlavné ciele a priority rozvoja obce;
- C. V programovej časti (C) sa nachádzajú konkrétne



opatrenia a aktivity (vrátane ich merateľných ukazovateľov), prostredníctvom ktorých bude možné dosiahnuť stanovené ciele;

- D. V realizačnej časti (D) sú definované inštitucionálne a organizačné kapacity potrebné na realizáciu určených opatrení a aktivít (vrátane popisu ich konkrétnych úloh a postupov), ako aj kapacity zabezpečujúce monitorovanie a hodnotenie. Do tejto časti tiež patrí akčný plán s výhľadom na dva roky;

- E. Finančná časť (E) sa delí na dve parciálne časti:

E. I – Indikatívny finančný plán PHSR a

E. II – Finančná časť, ktorá obsahuje definované plánované zdroje financovania daných opatrení a aktivít.

Príprava tohto strategického dokumentu prebiehala v zmysle platného zákona č. 309/2014 Z. z., ktorým sa mení a dopĺňa zákon č. 539/2008 Z. z. o podpore regionálneho rozvoja, ako aj v súlade s platnou metodikou na vypracovanie PHRSR vydanou Ministerstvom dopravy, výstavby a regionálneho rozvoja SR. Tvorba dokumentu bola zabezpečená spoločnosťou Gemini Group, s. r. o. vybranej na základe verejného obstarávania v spolupráci s pracovnými skupinami pozostávajúcimi z miestnych aktérov – odborníkov z verejného, súkromného a mimovládneho sektora.



ČASŤ A – ANALYTICKÁ ČASŤ

A.I Analýza vnútorného prostredia

1. Základná charakteristika obce a jej stručný historický vývoj

7

Základná charakteristika obce

Obec Borský Mikuláš, nazývaná tiež „srdce Záhoria,, , sa administratívne začleňuje do okresu Senica (NUTS 4), do Trnavského samosprávneho kraja (NUTS 3). Skladá sa z dvoch katastrálnych území (Borský Peter a Borský Mikuláš) a počtom obyvateľov (3904 obyv. v r.2014) patrí medzi najväčšie obce na Záhorí. Obec susedí s katastrami obcí Štefanov, Dojč, Šajdíkové Humence, Bílkove Humence, Lakšárska Nová Ves a Šaštín-Stráže. Rozprestiera sa na území veľkom **4 998 ha (49,98km²)** a prechádza ním cesta II. triedy č. 590 Malacky – Šaštín- Stráže- Holíč. Stred obce je situovaný v kostole sv. Mikuláša a je v nadmorskej výške 195 m.n.m.

Tab.č.1: Základná charakteristika obce

	Počet obyvateľov (k 31.12.2014)	Rozloha (v km ²)	Hustota obyvateľstva (obyv./km ²)
Borský Mikuláš	3904	49,98	78,11
Okres Senica	60 725	683,54	88,84
Trnavský samosprávny kraj	558677	4 146,7	134,73

Zdroj: ŠÚ SR 2014

História

Prvá písomná zmienka o obci pochádza z roku 1394. Najstarší názov obce – Zenthmiklos je spomínaný **listine Bratislavskej kapituly z 3. júla 1394**. Podľa tejto listiny Borský Mikuláš ako poddanská obec patrila panstvu hradu Ostriez až do polovice 18. storočia. Neskôr patril Borský Mikuláš holičskému panstvu a jeho vládncemu rodu Czoborovcov, ktorí ho predali cisársko-kráľovskej rodine Habsburgovcov.

Patrónom obce bol sv. Mikuláš, ktorý sa nachádzal aj v znaku obce. Od roku 1597 je symbolom obce líška pod borovicou a tento symbol sa zachoval v znaku obce dodnes. Obyvatelia obce sa okrem tradičného poľnohospodárstva venovali aj obchodovaniu s konope, remeselníctvu, hrnčiarstvu, drevorúbačstvu a výrobe nožov.

Najvýznamnejším rodákom obce je básnik **Ján Hollý** (nar. 1785). V roku 1885 bola v obci odhalená pamätná tabuľa na jeho rodnom dome. Ďalším významným rodákom je **Jozef Ščasný** (nar. 1813), predstaviteľ najmladšej generácie bernolákovského hnutia. Medzi významných rodákov obce patrí tiež **Vítázoslav Cintula** (nar. 1848) – historik, kartograf a stredoškolský profesor. Pre hospodárske povznesenie obyvateľov obce mnoho vykonali koncom 19. a začiatkom 20. storočia ovocinári a včelári **Pavel Príhoda** a **Karol Nečesálek**, ktorí tu pôsobili 34 rokov. Karol Nečesálek spolu s



učiteľom Alexandrom Holovičom založili v obci školskú štepecnicu, v ktorej sa chlapci učili pestovať a ošetrovať ovocné stromy.

Obr.č.2: Kostol sv. Mikuláša
Zdroj: www.borskymikulas.sk



Za prvej Československej republiky bola obec elektrifikovaná. Pracovné príležitosti v tej dobe poskytovali tehelňa, škrobáreň, pila, obyvatelia si zarábali aj tkáčstvom a pletením košíkov.

Počas veľkej hospodárskej krízy zasiahlo obec veľké vysťahovalectvo do zámoria, Francúzska a Belgicka. Po zániku ČSR sa rozmohla veľká obecná výstavba, boli vybudované mnohé



Obr.č.1: Ján Hollý
zdroj:
www.borskymikulas.sk

nové domy a hospodárske stavby. V roku 1957 bolo v obci založené JRD. Výraznejší rozvoj obce nastal až v 60. rokoch, kedy sa vybudovala nová základná škola, pošta, kultúrny dom, nákupné stredisko a opravila sa fasáda oboch kostolov. Do roku 1975 existovala obec Borský Mikuláš ako dve obce: Borský Mikuláš a Borský

Peter a **1.1.1975 došlo k zlúčeniu oboch obcí.** V r. 1987 bola dokončená výstavba zdravotného strediska a nákupného strediska Jednota. V porevolučnom období sa dokončila výstavba vodovodu, vykonali sa opravy cintorínov, kostola a asfaltovali sa cesty a chodníky. V posledných rokoch obec investovala do plynifikácie celej obce, rekonštrukcie zdravotného strediska, výstavby tribúny na štadióne, vytvorenia zberného dvoru, rekonštrukcie materskej školy na Domov dôchodcov a do splaškovej tlakovej kanalizácie.

Symbols obce


Erb obce:

Erb obce tvorí v striebornom štíte pred zelenou borovicou, medzi dvomi vysokými trávami bežiaca červená líška.



Vlajka obce:

Vlajku obce tvoria štyri pozdĺžne pruhy- biely, červený, zelený a biely. Vlajka je zakončená tromi cípmi.





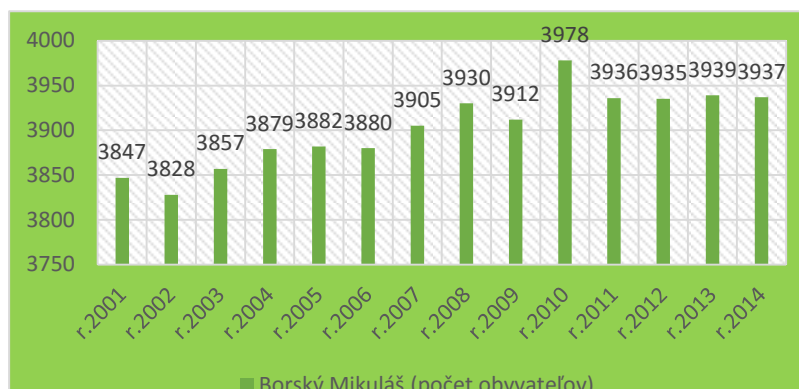
2. Obyvateľstvo

2.1. Vývoj počtu obyvateľov

Vývoj počtu obyvateľov má od roku 2001 mierne **kolísavý trend**, avšak v konečnom dôsledku sa počet obyvateľov do roku 2010 zvyšoval. Najvyšší počet obyvateľov mala obec Borský Mikuláš v roku 2010, konkrétne 3978 obyvateľov. V roku 2011 sa počet obyvateľov znížil na 3936 a s miernymi výchylkami sa celkový počet obyvateľov obce do roku 2014 nemenil.

9

Graf.č.1: Vývoj počtu obyvateľov obce



2.2. Pohyb obyvateľstva

Zdroj: ŠÚ SR 2014

Prirodzený pohyb obyvateľstva

Prirodzený prírastok/úbytok obyvateľstva predstavuje rozdiel medzi počtom živonarodených a zomrelých. V obci Borský Mikuláš od roku 2004 do roku 2010 sledujeme prirodzený úbytok obyvateľstva, a teda, že počet zomrelých prevyšoval počet narodených detí. **Prirodzený prírastok dosahoval kladné hodnoty iba v rokoch 2010, 2012 a 2014.** Na udržanie kladných hodnôt prirodzeného prírastku by sa mala obec zamerať na podporu mladých rodín a zabezpečiť kvalitatívne a kvantitatívne požiadavky na prevádzku materskej školy.

Tab.č.2: Prirodzený pohyb obyvateľstva

Rok	2004	2005	2006	2007	2008	2009	2010	2011	2012	2013	2014
Narodení	28	36	39	41	31	39	52	33	39	34	47
Zomrelí	37	47	45	45	54	62	41	47	33	47	37
Prirodzený prírastok/úbytok	-9	-11	-6	-4	-23	-23	11	-14	6	-13	10

Zdroj: ŠÚ SR 2014, Interná evidencia OÚ 2015



Migračný pohyb obyvateľstva

Migračné saldo predstavuje rozdiel medzi prisťahovanými a vystáhovanými obyvateľmi. **Od roku 2004 do roku 2010 bolo migračné saldo v obci Borský Mikuláš kladné**, a teda do obce sa viac ľudí sťahovalo ako z nej odchádzalo. V roku 2010 bol počet prisťahovaných takmer dvojnásobne vyšší ako počet vystáhovaných a migračné saldo dosahovalo za sledované desaťročie maximum. **Naopak v rokoch 2011, 2012 a 2014 dosahovalo migračné saldo záporné hodnoty**. Na opätovné zvýšenie počtu prisťahovaných osôb by bolo potrebné vysporiadaním pozemkov v obci umožniť výstavbu individuálnej a hromadnej bytovej výstavby.

10

Tab.č.3: Migračný pohyb obyvateľstva

Rok	2004	2005	2006	2007	2008	2009	2010	2011	2012	2013	2014
Prisťahovaní	65	49	52	71	78	52	97	56	40	71	44
Vystáhovaní	34	35	48	42	30	47	42	62	47	54	51
Migračné saldo	31	14	4	29	48	5	55	-6	-7	17	-7

Zdroj: ŠÚ SR 2014, Interná evidencia OÚ 2015

Celkový pohyb obyvateľstva

Tab.č.4: Celkový pohyb obyvateľstva

Rok	2004	2005	2006	2007	2008	2009	2010	2011	2012	2013	2014
Prirodzený prírastok/úbytok	-9	-11	-6	-4	-23	-23	11	-14	6	-13	10
Migračný prírastok/úbytok	31	14	4	29	48	5	55	-6	-7	17	-7
Celkový prírastok/úbytok	22	3	-2	25	25	-18	66	-20	-1	4	3

Zdroj: ŠÚ SR 2014, Interná evidencia OÚ 2015

Vývoj celkového pohybu obyvateľstva obce Borský Mikuláš má kolísavý trend. V rokoch 2007,2008 a 2010 bol v obci zaznamenaný veľký príliv obyvateľov, čo zapríčinilo, že migračný prírastok prevyšoval hodnoty aj prirodzeného pohybu. Naopak v rokoch 2009 a 2011 obec zaznamenala celkový úbytok, a to najmä z dôvodu vyššieho počtu úmrtí v tomto roku.



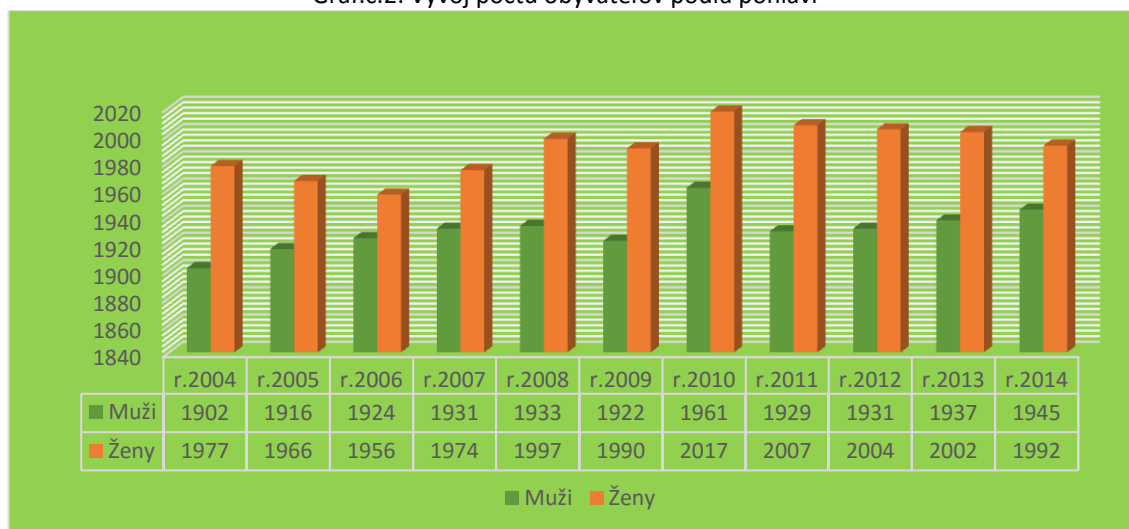
2.3. Štruktúra obyvateľstva

Štruktúra obyvateľstva podľa pohlavia

V obci Borský Mikuláš **prevažuje počet žien nad počtom mužov**. Početná prevaha žien nad mužmi je charakteristická pre vyspelé populácie a tiež pre Slovenskú republiku ako celok (index maskulinity v r. 2013 je 950,16‰). Od roku 2004 má vývoj počtu obyvateľov mužského i ženského pohlavia v obci kolísavý trend, avšak od roku 2011 sa počet žien mierne znižuje a naopak, počet mužov mierne stúpa.

11

Graf.č.2: Vývoj počtu obyvateľov podľa pohlaví



Zdroj: ŠÚ SR 2014, Interná evidencia OÚ 2015

Prevahu ženského pohlavia nad mužským dokazuje aj index feminity, ktorý vyjadruje koľko žien pripadá na 1000 mužov v danej populácii. V obci Borský Mikuláš (v sledovanom období - od r.2004) dosahuje index feminity hodnoty vždy vyššie ako 1000, a teda ženské pohlavie počtom prevyšuje mužské pohlavie.

Tab.č.5: Vývoj podielu mužov a žien v obci

Rok	2004	2005	2006	2007	2008	2009	2010	2011	2012	2013	2014
Podiel mužov v %	49,0	49,4	49,6	49,4	49,2	49,1	49,3	49,0	49,1	49,2	49,4
Podiel žien v %	51,0	50,6	50,4	50,6	50,8	50,9	50,7	51,0	50,9	50,8	50,6
Index maskulinity v ‰	962,1	974,6	983,6	978,2	968,0	965,8	972,2	961,1	963,6	967,5	976,4
Index feminity v ‰	1039,4	1026,1	1016,6	1022,3	1033,1	1035,4	1028,6	1040,4	1037,8	1033,6	1024,2

Zdroj : ŠÚ SR 2014, vlastné spracovanie

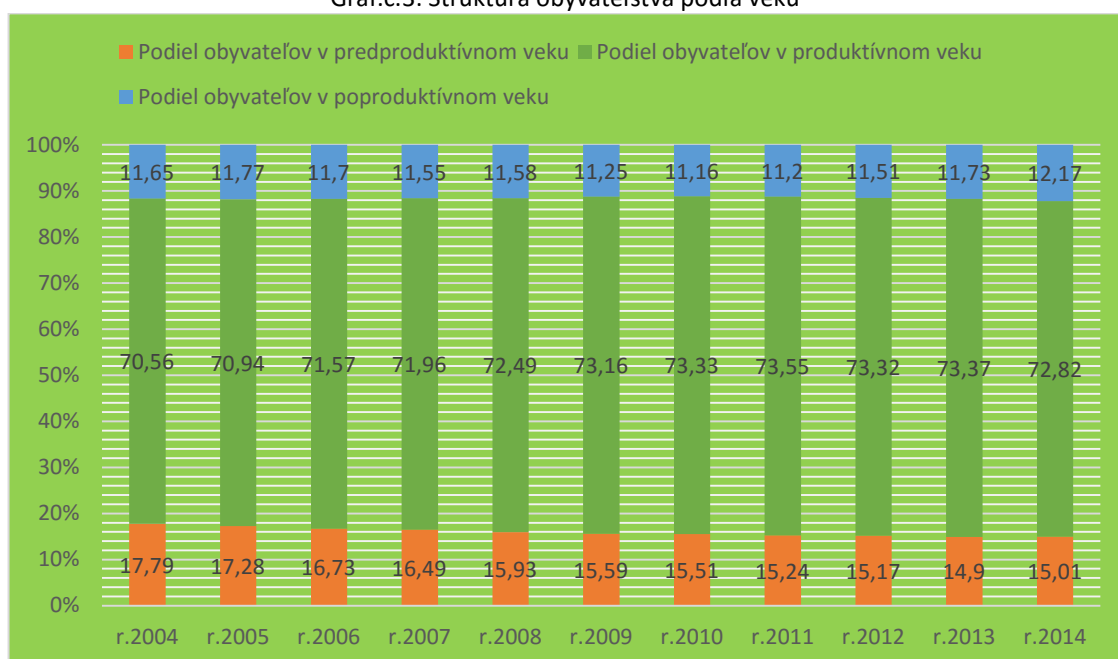


Štruktúra obyvateľstva podľa veku

V obci Borský Mikuláš môžeme sledovať priaznivý vývoj obyvateľstva podľa vekovej štruktúry, pretože **predproduktívna zložka obyvateľstva (0-14 rokov) prevyšuje poproduktívnu zložku (muži 60 a viac, ženy 55 a viac)**, a teda obyvateľstvo rapídne nestarne. Napriek tomu od roku 2010 počet obyvateľov v poproduktívnom veku mierne stúpa, čo znamená, že by sa malo v obci zvyšovať povedomie o starostlivosti o obyvateľov v dôchodcovskom veku. Produktívna zložka sa od roku 2004 do roku 2014 mierne zvyšovala (+ 2,26 %), a to na úkor predproduktívnej zložky ktorej objem v tomto období poklesol (- 2,78 %). Prirodzenému prírastku a zvyšovaniu predproduktívnej zložky by mohlo prispieť rozšírenie kapacít materskej školy.

12

Graf.č.3: Štruktúra obyvateľstva podľa veku



Zdroj: ŠÚ SR 2014

Národnostná štruktúra

Najpočetnejšou národnosťou v obci Borský Mikuláš je **slovenská (97,15%)**. V miernom zastúpení je tiež česká národnosť (0,48%), čo je zapríčinené blízkosťou hraníc s Českou republikou (cca 20km).

Tab.č.6: Národnostná štruktúra obce

Národnosť	Slovenská	Česká	Nemecká	Maďarská	Ruská	Moravská	Ostatné	Nezistené
Počet obyvateľov	3824	19	1	6	1	2	6	77
% obyvateľov	97,15	0,48	0,03	0,15	0,03	0,05	0,15	1,96

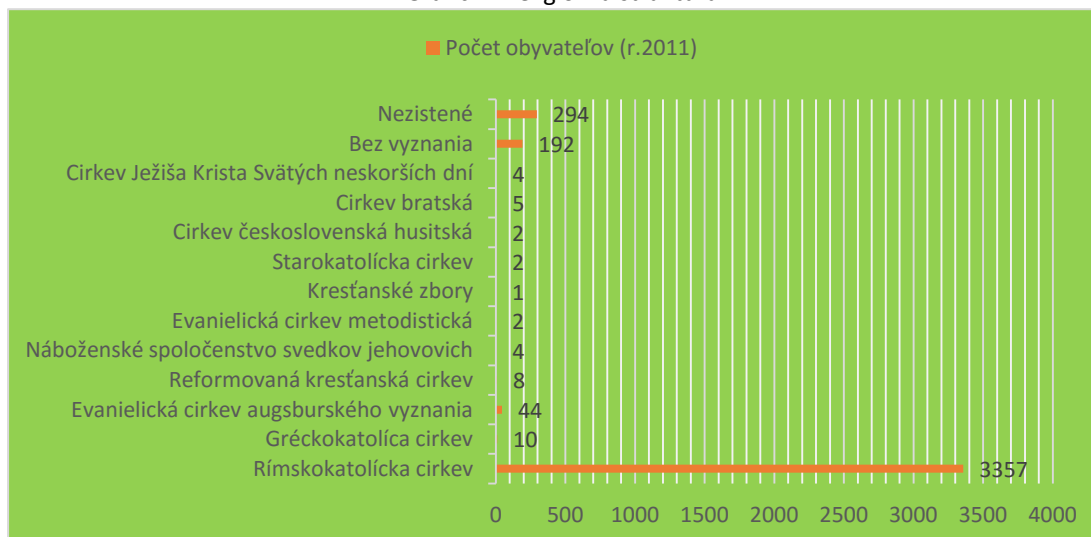
Zdroj: SÚ SR 2011



Religiózná štruktúra

Z hľadiska religiozity je obyvateľstvo obce Borský Mikuláš prevažne **rímskokatolíckeho vierovyznania**. Nachádzajú sa tu dva kostoly a kaplnka sv. Márie Magdalény, pri ktorej sa zhromažďujú pútnici putujúci do Šaštína. Zastúpenie tu má veľký počet cirkví, avšak s veľmi málo nasledovateľmi.

Graf.č.4: Religiózná štruktúra

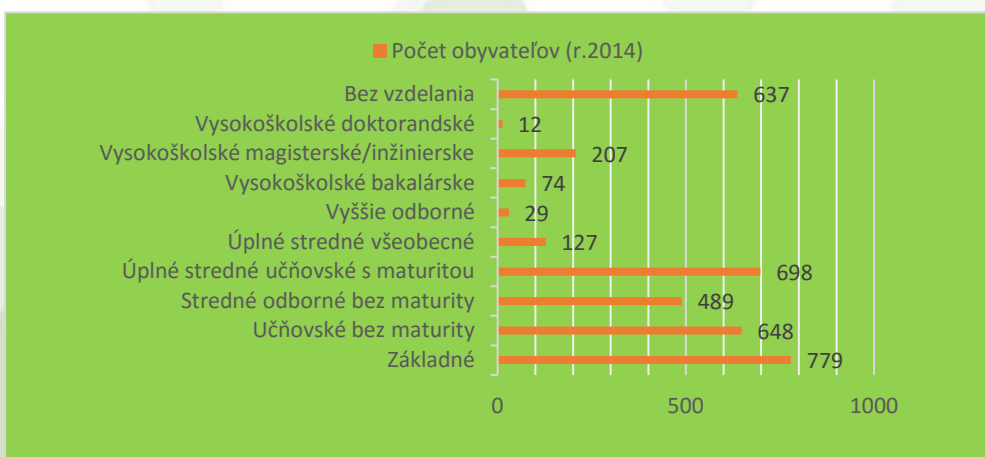


Zdroj: ŠÚ SR 2011

Vzdelanostná štruktúra

Z hľadiska najvyššieho dosiahnutého vzdelania v obci Borský Mikuláš **prevažuje obyvateľstvo so základným vzdelaním**. Veľké zastúpenie majú tiež obyvatelia s úplným stredným učňovským vzdelaním s maturitou, učňovským bez maturity a stredným odborným bez maturity. Objem kategórie obyvateľstva bez vzdelania približne pokrýva počet obyvateľov v predproduktívnom veku (do 14 rokov) a teda bez ukončenia povinnej školskej dochádzky. Vysokoškolské vzdelanie má približne 7% obyvateľstva a to najmä v odbore spoločenských vied a pedagogiky.

Graf.č.5: Vzdelanostná štruktúra



Zdroj: Interná evidencia OÚ 2015



Štruktúra obyvateľstva podľa ekonomickej aktivity

Viac ako polovica obyvateľov obce Borský Mikuláš sa zaraďuje medzi ekonomicky aktívne osoby. Pracujúcich je z toho viac ako 77,9 %. **Z celkového počtu obyvateľov obce je pracujúcich 39,79 % a nezamestnaných 9,38 %.** Pomerne veľkú zložku obyvateľstva tvoria závislé osoby (23,37 %), ako sú deti do 16 rokov a študenti, ale aj nepracujúci dôchodcovia (18,99 %). Až **78,5 % EAO pracuje mimo obce**, a teda do zamestnania dochádza. Najviac EAO pracuje v oblasti výroby motorových vozidiel, návesov a prívesov, verejnej správy, maloobchodu, vzdelávania, poľnohospodárstva a výrobe kovových konštrukcií (okrem strojov a zariadení).

Tab.č.7: Ekonomicky aktívne obyvateľstvo podľa pohlavia a dochádzky

	Muži	Ženy	Spolu	Dochádza do práce
Ekonomicky aktívne obyvateľstvo (počet)	1119	890	2009	1577

Zdroj :ŠÚ SR 2014

Tab.č.8: Ekonomická aktivita obyvateľstva v obci Borský Mikuláš

Ekonomicky aktívne osoby (EAO)		Počet	Podiel z EAO (v %)
Z toho	Pracujúci	1565	77,90
	Osoby na materskej dovolenke	23	1,14
	Nezamestnaní	369	18,37
	Pracujúci dôchodcovia	48	2,39
	Vypomáhajúci v rodinnom podniku	4	0,20
	Spolu	2009	100
Ekonomicky neaktívne obyvateľstvo (ENO)		Počet	Podiel z ENO (v %)
Z toho	Nepracujúci dôchodcovia	747	41,97
	Osoby na rodičovskej dovolenke	97	5,45
	Závislé osoby	919	51,63
	Ostatní nezávislí	17	0,95
	Spolu	1780	100
Nezistené		144	
Spolu obyvateľov		3933	

Zdroj: ŠÚ SR 2014

Nezamestnanosť

V obci Borský Mikuláš, ako aj v Slovenskej republike ako celku, sa od roku 2009 rapídne **zvýšila nezamestnanosť**. Počet uchádzačov o zamestnanie sa oproti roku 2008 takmer zdvojnásobil a ich najvyšší počet bol v roku 2012.

Tab.č.9: Vývoj počtu evidovaných nezamestnaných

Rok	2008	2009	2010	2011	2012	2013	2014
Počet nezamestnaných	164	317	314	288	327	286	235

Zdroj: ŠÚ SR 2014, Interná evidencia OÚ 2015



3. Domový a bytový fond

V obci Borský Mikuláš sa nachádza **1635 domov**, z toho **viac ako 75 % tvoria rodinné domy**. Bytových domov sa tu nachádza iba 6, i preto si obec stále zachováva typickú vidiecku zástavbu. Pomerne **veľký počet je naopak neobývaných domov**, čo je pravdepodobne zapríčinené ich nevyhovujúcim technickým stavom. Najviac domov bolo podľa údajov ŠÚ SR (r.2011) postavených v rokoch 1960 až 1990 a od roku 2000 sa **intenzita novej výstavby rapídne znižuje**. Táto situácia je zapríčinená najmä tým, že na lokalitách s možnosťou výstavby nie sú právne vysporiadané majetkové vzťahy. Najviac bytov je v súkromnom vlastníctve fyzických osôb.

Tab.č.10: Počet domov podľa typu (r.2014)

Domy podľa typu	Počet
Obývané	1635
z toho : rodinné domy	1242
bytové domy	6
iné	3
Neobývané	384

Zdroj: Interná evidencia OÚ 2015

Tab.č.11: Počet domov podľa formy vlastníctva (r.2014)

Domy podľa formy vlastníctva	Počet
Fyzické osoby	1149
Štát	1
Obec	6
Iné právnické osoby	5
Kombinácia vlastníkov	20
Iné	3

Zdroj: Interná evidencia OÚ 2015

Tab.č.12: Počet domov podľa formy vlastníctva (r.2014)

Domy podľa formy vlastníctva	Počet
Byty vo vlastných rodinných domoch	1080
Byty vo vlastných bytových domov	145
Obecné byty	8
Družstevné byty	0
Iné	43

Zdroj: Interná evidencia OÚ 2015





4. Občianska vybavenosť

Materské školy

V obci Borský Mikuláš sa nachádza jedna materská škola s elokovaným pracoviskom v časti Borský Peter. **Materskú školu navštevuje 92 detí, ktoré sú rozdelené do štyroch tried.** Mladšiu vekovú kategóriu tvoria deti vo veku 3-4

roky a staršiu vekovú kategóriu tvoria deti v predškolskom veku, a teda deti od 4 rokov. Škôlka zamestnáva 8 pedagogických a 4 nepedagogických pracovníkov. V najbližších rokoch je plánovaná rekonštrukcia a rozširovanie materskej školy, s cieľom lokalizovať materskú škôlku iba na jedno pracovisko.



Obr.č.3: Materská škola

zdroj:

www.msborskymikulas.webnote.sk

16

Základná škola



Obr.č.4: Základná škola

zdroj: www.zsborskymikulas.sk

V obci sa nachádza tiež základná škola so školskou jedálňou a kuchyňou, ktorá zabezpečuje stravu aj pre materskú školu. **Škola je plnoorganizovaná a navštevuje ju 308 žiakov rozdelených do 16 tried.** K základnej škole tiež patrí školský klub a 9 mimoškolských záujmových krúžkov. V základnej škole je zamestnaných 21 pedagogických a 6 nepedagogických zamestnancov, v školský klub zamestnáva 2 pedagogických zamestnancov a v školskej jedálni pracuje 7 nepedagogických zamestnancov.

Zdravotná a sociálna starostlivosť

Zdravotná starostlivosť pre obyvateľov obce je poskytovaná v **zdravotnom stredisku**, v ktorom poskytujú služby 2 všeobecní lekári, detský lekár a nachádza sa tu tiež zubná ambulancia a lekáreň. Ďalšia lekáreň sa nachádza v súkromnom objekte.

V obci Borský Mikuláš sa nachádza bezbariérové **Zariadenie pre seniorov a jeho služby využíva 26 klientov.** Toto zariadenie zabezpečuje tiež stravovanie pre seniorov v domácnosti.



Obr.č.5: Zdravotné stredisko

zdroj: www.borskymikulas.sk



Služby

Služby obyvateľom v obci poskytuje :

- 9 prevádzok potravín
- 8 pohostinstiev
- 3 predajne rozličného tovaru
- 2 kvetinárstva
- 4 kaderníctva
- 3 kozmetické salóny
- 2 stavebniny
- 1 kamenárstvo
- 2 pohrebníctva
- 2 pneuservisy

Ostatnú vybavenosť zabezpečuje:

- Objekt obecného úradu
- Požiarna zbrojnica
- 2 cintoríny s 1 domom smútku
- Poštový úrad s expozitúrou Poštovej banky



Obr.č.6: Obecný úrad
zdroj: www.borskymikulas.sk

Z hľadiska umiestnenia sídiel jednotlivých úradov špecializovanej štátnej správy sa na území obce Borský Mikuláš nachádza sídlo matričného úradu a stavebného úradu, ostatné pracoviská a ich sídla sa nachádzajú v ostatných okresných a krajských mestách.

Tab.č.13: Spádovosť obce Borský Mikuláš (k 31.12.2014)

Úrad	Sídlo
sídlo matričného úradu	Borský Mikuláš
sídlo pracoviska daňového úradu	Trnava
sídlo pracoviska Obvodného oddelenia policajného zboru	Šaštín - Stráže
sídlo Okresného súdu	Senica
sídlo Okresného riaditeľstva Hasičského a záchranného zboru	Senica
sídlo pracoviska obvodného úradu	Senica
sídlo Územnej vojenskej správy	Trnava
sídlo územného Úradu práce, sociálnych vecí a rodiny	Senica
sídlo Obvodného úradu životného prostredia	Senica

Zdroj: ŠÚ SR 2015

Ochrana majetku

V prípade požiaru chráni obyvateľov a ich majetok **dobrovoľný hasičský zbor**. Bol založený v roku 1924 a v súčasnosti má **32 členov**. Hasičskému zboru slúži tiež požiarna zbrojnica a jedno hasičské vozidlo.

Pracovisko Obvodného oddelenia policajného zboru sa nenachádza na území obce, jeho kompetencie patria pod mesto Šaštín- Stráže, vzdialené 5 km.



Kultúra

Najznámejším rodákom obce Borský Mikuláš je kňaz a **básnik Ján Hollý**. Ako kultúrna pamiatka sa v obci nachádza jeho **rodný dom s pamätnou izbou**, ktorá je sprístupnená od roku 1957. Pred rodným domom sa nachádza tiež pamätná tabuľa a pomník.



18

Z ľudovej architektúry je v obci zachovaný malý



Obr.č.8: Slamený domček
zdroj: www.borskymikulas.sk

sedliacky dom
z dusanej hliny
so slamenou

krytinou, obyvateľmi nazývaný aj **Slamený domček - „Sumorovec“**. Tento dom predstavuje ľudovú architektúru vyskytujúcu sa v západoslovenskom kraji. V súčasnosti je v havarijnom stave a potrebuje odbornú rekonštrukciu.

Obr.č.7: Rodný dom Jána Hollého
zdroj: www.borskymikulas.sk

V obci sa nachádza
množstvo sakrálnych
pamiatok, medzi

najvýznamnejšie patrí kostol sv. Petra a Pavla, kostol sv. Mikuláša a kaplnka sv. Márie Magdalény. **Kostol sv. Petra a Pavla** je pôvodne gotický kostol zo 14.storočia, prestavaný v rokoch 1676 až 1680. Nachádza sa v ňom

maľovaný drevený chór so
znázornením všetkých
apoštolov a okolo kostola je



Obr.č.10: Kostol sv. Mikuláša
zdroj: www.borskymikulas.sk

vysoký múr so strieľňami. **Kostol sv. Mikuláša** je barokovo - klasicistický kostol z r. 1753 a nachádza sa priamo v centre obce. Za obcou na pieskovom vršku sa nachádza **Kaplnka sv. Márie Magdalény**.

Je to baroková stavba, ktorú
dal postaviť v r.1668 Imrich

Czobor. **Pri kaplnke sa zhromažďujú pútnici putujúci do Šaštína**. Dodnes sa tu koná hodová sv. omša na sviatok Sv. Márie Magdalény. Medzi ďalšie sakrálné pamiatky v obci patrí Socha Krista na kríži, Kaplnka Sedembolestnej



Obr.č.9: Kostol sv. Petra a Pavla
zdroj: www.borskymikulas.sk



Obr.č.11: Kaplnka sv. Márie
Magdalény
zdroj: www.borskymikulas.sk



Panny Márie, Kaplnka sv. Jána Nepomuckého, Kaplnka Ságelská studnička so sochou sv. Jána Nepomuckého a Kaplnka Nanebovstúpenia Panny Márie.

Voľnočasové aktivity

19

V obci Borský Mikuláš sa každoročne realizuje množstvo kultúrnych a spoločenských podujatí. Sú to akcie, ktoré sa konajú za účelom zachovania tradícií a kultúry v obci. Tieto podujatia sa konajú najmä v miestnom Kultúrnom dome s kinosálou, tanečnou sálou, malou sálou, barom a v amfiteátri pri kultúrnom dome.

Kultúru a tradície obce Borský Mikuláš zachovávajú a šíria združenia a spolky:

- Obecný kultúrny spolok SLZA
- Dychová hudba Búranka
- Detský folklórny súbor Studnička
- Big Band Storm
- Mládežnícka kapela HIC
- Búranské ochotnícke divadlo
- Mažoretky
- Miestny klub Slovenský Orol Borský Mikuláš
- Jednota dôchodcov
- Spevácky zbor Spievanky
- Chránový zbor Siloe
- Poľovnícke združenie Borský Mikuláš
- Poľovnícke združenie Borský Peter
- Dobrovoľný hasičský zbor



Obr.č.12: Obecný kultúrny spolok SLZA
zdroj: www.borskymikulas.sk

Tab.č.14: Podujatia v obci Borský Mikuláš

Január-Február	<ul style="list-style-type: none">➤ Ples športovcov➤ Ples priateľov materskej školy➤ Ples SLZA➤ Fašiangy na Búroch slávnostný sprievod dedinou, búranské maxikolo a tradičné fašiangové tance - cca 100 krojovaných šabliarov, program a fašiangové veselice)➤ Slávnostné uvítanie detí do života	<p>Obr.č.13: Fašiangy zdroj: www.borskymikulas.sk</p>
----------------	---	---



Marec	<ul style="list-style-type: none"> ➤ Marec - mesiac knihy (edukačné aktivity Obecnej knižnice v oblasti čitateľskej gramotnosti pre deti základnej a materskej školy) ➤ Výročie narodenia J. Hollého (kladenie vencov so žiakmi ZŠ, prehliadka rodného domu) ➤ Kultúrna akadémia žiakov ZŠ 	<p>Obr.č.14: Výročie narodenia Jána Hollého zdroj: www.borskymikulas.sk</p>
Apríl	<ul style="list-style-type: none"> ➤ Oslobodenie obce (kladenie vencov k pamätníkom padlých hrdinov) ➤ Spomienkové slávnosti úmrtia J. Hollého ➤ Medzinárodný deň knihy (edukačné aktivity pre žiakov ZŠ) ➤ Deň Zeme 	
Máj	<ul style="list-style-type: none"> ➤ Stavanie mája ➤ Veselica pod májom ➤ Prvomájová zábava ➤ Deň matiek ➤ Strelecké preteky ➤ Koncerty ZUŠ 	<p>Obr.č.15: Stavanie mája zdroj: www.borskymikulas.sk</p>
Jún – júl	<ul style="list-style-type: none"> ➤ Deň obce (výročie 1. písomnej zmienky o obci a významných udalostí v histórii obce) ➤ Deň detí plný športu, hier a zábavy ➤ Prehliadka dychových hudieb ➤ Výročie politickej akcie 3 dni nijak (slávnosť v kostole a pri pomníkoch obetí) 	
August	<ul style="list-style-type: none"> ➤ Dožinky na Búroch ➤ Výročie SNP 	<p>Obr.č.16: Dožinky na Búroch zdroj: www.borskymikulas.sk</p>
September-december	<ul style="list-style-type: none"> ➤ Plody búranských záhrad (výstava ovocia, zeleniny, ručných prác a obrazov) ➤ Október - mesiac úcty k starším ➤ Deň vojnových veteránov ➤ Deň červených makov ➤ Mikulášska nádielka ➤ Vianočné koncerty ZUŠ ➤ Vianočný benefičný koncert ➤ Silvester 	<p>Obr.č.17: Mikulášska nádielka zdroj: www.borskymikulas.sk</p>

Zdroj: Interná evidencia obecného úradu, 2015



Šport



Obr.č.18: Futbalové ihrisko
zdroj: www.borskymikulas.sk

Obec podporuje a realizuje tiež mnohé športové aktivity pre svojich obyvateľov. V obci je obľúbený najmä futbal, **TJ Sokol** má v okresnej súťaži päť mužstiev – prípravku, mladších žiakov, starších žiakov, dorast a mužstvo dospelých. Zápasy sa konajú na miestnom **futbalovom ihrisku s tribúnou, posilňovňou** a reštauráciou. V areáli Základnej školy sa nachádza **tenisový kurt** s umelou trávou prístupný nielen žiakom ale aj verejnosti. V obci pôsobí i atletický klub **TJ**

Junior klub a Miestny športový klub Borský

Mikuláš, ktorí úspešne pripravujú svojich členov a reprezentujú obec. Každoročne sa v obci konajú tiež Medzinárodné chodecké preteky Záhorácka 20, H-Triathlon, bežecké preteky, Beh o pohár starostu obce a víťanie jari v maratónkach. Motoristický klub **Rellycross klub Borský Mikuláš** organizuje Medzinárodné majstrovstvá Slovenska v Endure a Country crosse, Búranský kross.



Obr.č.19: Záhorácka 20
zdroj: www.borskymikulas.sk



Obr.č.20: MS v Country crosse
zdroj: www.borskymikulas.sk



5. Technická infraštruktúra

Elektrická energia

Obec Borský Mikuláš je z hľadiska dodávky elektrickej energie zásobovaná z viacerých trafostaníc (celkovo 12), ktoré sú rovnomerne rozložené po obci. Trafostanice svojim výkonom pokrývajú požiadavky obce v zásobovaní elektrickou energiou.

Plynofikácia

Obec Borský Mikuláš má v súčasnosti vybudovaný STL verejný plynovod. Zásobovanie obce zemným plynom je zabezpečené z plynovodu Šaštín – Stráže – Dojč vedeného severne od obce. Plynovodná sieť a príslušné plynárenské zariadenia dostatočne pokrývajú spotrebu zemného plynu v obci. Celková dĺžka plynového potrubia v obci je 23 850 m a tlak v sieti je 290 kPa.

Vodovod

Obec Borský Mikuláš má v súčasnosti vybudovaný vyhovujúci verejný vodovod. Zdrojom vody je hlavné privádzacie potrubie Plavecký Mikuláš – Šaštín Stráže, z ktorého je zásobovaný vodojem situovaný južne od obce. Vodovodná sieť obce je zásobovaná pitnou vodou z vodojemu prírodným potrubím. Pôvodne bol obecný vodovod zásobovaný vodou z vlastného prameňa. Vodovodná sieť a príslušné vodárenské zariadenia dostatočne pokrývajú potrebu vody v obci a nároky na tlak v sieti. Celková dĺžka vodovodného potrubia je 104 590 m.

Kanalizácia

Obec Borský Mikuláš v súčasnosti nemá kompletne dobudovanú splaškovú kanalizáciu. Obec začala s realizáciou tlakovej kanalizácie, ktorá odvádza splaškové vody z obce výtlačným potrubím do jestvujúcej ČOV Šaštín – Stráže. Splaškové vody z objektov z neodkanalizovaných ulíc sú zachytávané v žumpách, alebo v iných nádržiach, často nevyhovujúcich, s priesakmi do povrchového toku, alebo do podzemných vôd

Telekomunikácie a internet

Telekomunikačná sieť v obci je v súčasnosti vybudovaná tak, že spĺňa požiadavky občianskej, bytovej a podnikateľskej vybavenosti. Je rovnomerne rozložená po obci. Na celom území obce je dostačujúce pokrytie signálu mobilných operátorov Orange, Slovak Telekom a O2. Na internet sú pripojené domácnosti, podnikatelia, živnostníci a tiež obecný úrad.

Odpadové hospodárstvo

Odvoz komunálneho odpadu je zabezpečený v dvojtýždňových intervaloch. V takomto intervale je tiež organizovaný i **separovaný zber** odpadu a to najmä plastov, skla a elektronického odpadu. Zber papiera a TETRAPACK obalov je realizovaný jedenkrát do mesiaca. Vyseparované odpady sa zhromažďujú a triedia na vlastnom zbernom dvore a odtiaľ sú odoberané špecializovanými spracovateľmi. PET fľaše, TETRAPACK obaly a papier sa navyše lisujú a tak pripravujú na odber. Občanom je umožnené vyseparovaný odpad vozit' individuálne aj na miestny zberný dvor.



6. Ekonomická štruktúra

Zameranie podnikateľskej činnosti v obci Borský Mikuláš sa sústreďuje najmä na prevádzkovanie predajne s potravinami a rozličným tovarom, maloobchod a prevádzkovanie pohostinstiev. Nachádzajú sa tu tiež firmy na výrobu textilného tovaru, pekárenských výrobkov, stavebné firmy a pestovateľská pálenica.

23

Tab.č.15: Zoznám právnických subjektov v obci Borský Mikuláš

Názov podniku	Zameranie
Miestny podnik služieb – BM, s.r.o.	zberňa prádla a šatstva, výmena a predaj PB fliaš, pohrebná služba, vývoz žúmp
Poľnohospodárske družstvo	rastlinná a živočíšna výroba, predaj poľnohospodárskych produktov
ESTETIK , s r.o.	výroba konfekčného textilného tovaru a posteľnej bielizne
Filo Forte, s.r.o.	výroba obuvi
ALKOV, spol. s r.o.	predaj a dovoz stavebného materiálu, stolárstvo, zámočníctvo
WRConstruct s.r.o.	predaj stavebných materiálov, realizácia a kompletná dodávka rodinných domov
ROTO, spol. s r.o.	výroba pekárenských výrobkov
Autoplachty, s.r.o.	výroba autoplachiet a reklám na autoplachty
APPU s.r.o.	opravy motorov, karosérií, pneuservis, predaj náhradných dielov, TAXI služba
Pieskovňa Záhorie, spol. s r.o.	predaj piesku, mechanizované zemné práce
KM Trading s.r.o.	montáž garážových brán
COOP Jednota Senica, spotrebné družstvo	3 predajne potravín
Euro-Diskont Slovakia s.r.o.	predajňa potravín
LD MARKET s.r.o.	predajňa drogérie
RELAX VEGA s.r.o.	predajňa potravín
Pestovateľská pálenica Cintula,s.r.o.	pestovateľské pálenie ovocia, výroba destilátov
Lekárneň M-pharm, s.r.o.	predaj liekov
VERAMAN D+G, s.r.o.	pohostinské služby – U Dallasa
TAGRER s.r.o.	predaj elektroinštalačného materiálu
BENAF s.r.o.	čerpacia stanica
BERTO, s.r.o.	predajňa mäsa a mäsových výrobkov

Zdroj: Interná evidencia OÚ, 2015



Tab.č.16: Zoznam prevádzok fyzických osôb- podnikateľov v obci Borský Mikuláš

Názov	Zameranie
Jozef Benek - Radio – TV - služba	montáž a opravy zariadení spotrebnej elektroniky
JAKO – Ján Záhončík	predaj chovateľských potrieb kŕmnych zmesí, vitamínov a doplnkov pre zvieratá
Jozef Petřík -Kamenosochárstvo	kamenosochárske práce, výroba a oprava pomníkov
Viera Marková	ubytovacie služby
Janka Kassayová - Reštaurácia Dubník	pohostinské služby
Martin Šajdík - U Zemanov	pohostinské a ubytovacie služby
Ján Kassay - Hostinec u Jazer	pohostinské služby
Tomáš Bilka - Pettom	pohostinské služby – reštaurácia Búranský dvúr
Lýdia Černá	Kvetinárstvo – Kvetý Lýdia
Anna Plottová	kvetinárstvo
Viera Dobiašová	predajňa potravín
Pavel Filip - Rozličný tovar	predajňa s textilným tovarom
Marta Včelková	predajňa s papiernictvom a rozličným tovarom
Pharm. Dr. Lýdia Bobeková LEKÁREŇ PINIA	predaj liekov
Pavol Bulka	predajňa potravín
Radovan Michalica	predajňa potravín
Andrej Hodáň- Anlr	predaj potravín, mäsa a mäsových výrobkov,
Mária Mizerová	predajňa potravín
Emil Macek	poľovnícke potreby
Ján Gašpárek	predajňa s elektrom
Vojtech Křížek	pohostinské služby - IRISH PUB u Sovy
Vojtech Křížek J.R.	stávková herňa
Andrea Černá	novinový stánok

Zdroj: Interná evidencia OÚ, 2015

7. Rozpočet a finančné hospodárenie obce

Rozpočet Obce Borský Mikuláš na rok 2014 bol zostavený podľa ustanovenia § 10 odsek 7) zákona č. 583/2004 Z. z. o rozpočtových pravidlách územnej samosprávy a o zmene a doplnení niektorých zákonov v znení neskorších predpisov. Rozpočet za rok 2014 bol prebytkový. Samostatne bežný rozpočet bol prebytkový, naopak, kapitálový rozpočet bol schodkový. **V roku 2014 boli celkové príjmy obce vo výške 2 076 632 € a výdavky v hodnote 1 279 625 €.**



Tab.č.17: Rozpočet obce k 31.12 2014

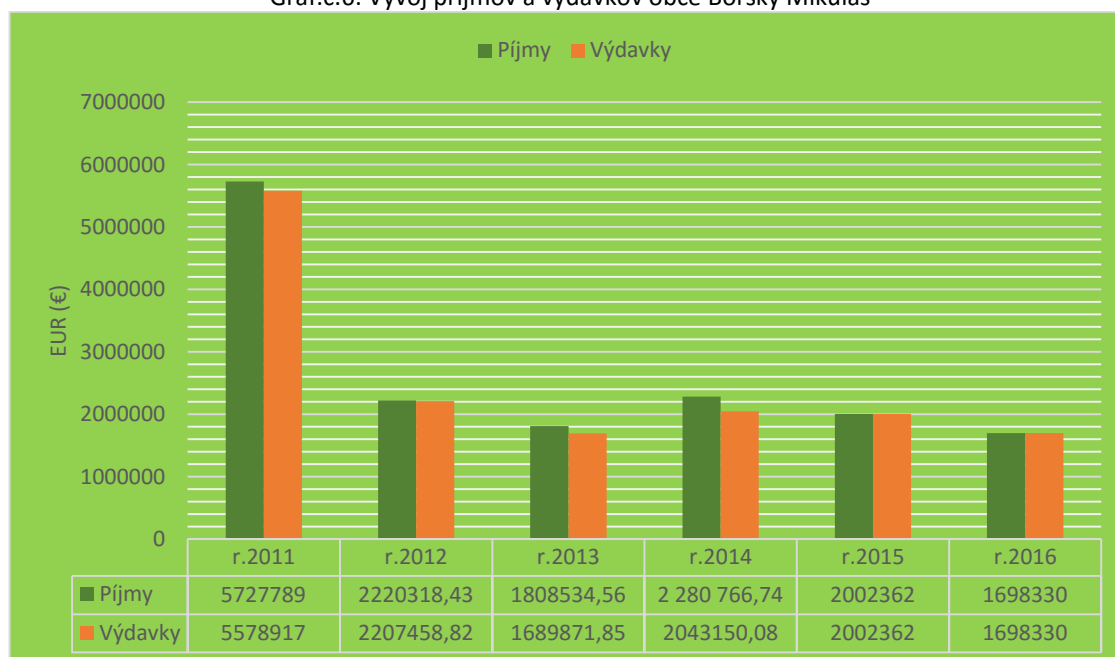
	schválený rozpočet na rok 2014 (€)	rozpočet 2014 po zmenách (€)		schválený rozpočet na rok 2014 (€)	rozpočet 2014 po zmenách (€)
príjmy celkom	1 640 555,00	2 076 632,00	výdavky celkom	902 382,00	1 279 625,0
bežné príjmy	1 468 622,00	1 560 699,00	bežné výdavky	730 449,00	763 692,0
kapitálové príjmy	5 000,00	5 000,00	kapitálové výdavky	156 000,00	500 000,0
príjmové finančné operácie	166 933,00	510 933,00	výdavkové finančné operácie	15 933,00	15 933,0

25

Zdroj: Interná evidencia OÚ, 2015

Najvyššie príjmy dosahovala obec v roku 2011, kedy dosahovali výšku až 5 727 789 €. V tomto roku mala obec aj najvyššie výdavky. Naopak, najnižšie príjmy mala obec v roku 2013, a to 1 808 534,56 €. V sledovaných rokoch, od roku 2011, mala obec prebytkový rozpočet, a teda príjmy prevyšovali výdavky obce. Návrhy výšky príjmov a výdavkov na roky 2015 a 2016 sú nižšie ako v predchádzajúcich rokoch.

Graf.č.6: Vývoj príjmov a výdavkov obce Borský Mikuláš



Zdroj: Interná evidencia OÚ, 2015

Od roku 2011 daňové príjmy obce stúpili takmer o 18%. Postupom času sa úmerne zvyšovali všetky položky, najviac sa však od roku 2011 zvýšil objem daní za využívanie verejného priestranstva (o 125 %), podiel na dani z nehnuteľností –z bytov a nebytových priestorov (o 85%) a podiel na dani z nehnuteľností-zo stavieb (o 37 %). V roku 2014 najvyššiu položku v daňových príjmoch tvoril podiel dane z príjmov fyzických osôb, za tým nasledoval podiel na dani z nehnuteľností a daň za komunálny odpad.



Tab.č.18: Štruktúra daňových príjmov (v Eur)

	2011	2012	2013	2014
Prevod podielu dane z príjmov fyzických osôb	667 696	662 040,07	732 501,60	782 005,44
Podiel na dani z nehnut. - z pozemkov	52 720	57 573,65	56 436,78	56 542,37
Podiel na dani z nehnut. - zo stavieb	64 118	75 510,21	83 403,77	87 990,16
Podiel na dani z nehnut. - z bytov a NP	294	359,34	540,04	544,17
Daň za psa	2 399	2 437,25	2 775,00	2 895,50
Daň za užívanie verejného priestranstva	362	471,44	1 127,00	815,00
Podiel na poplatku za komunálny odpad	45 096	44 735,44	48 337,66	51 013,40
Daňové príjmy spolu	832 685	843 127,40	925 121,85	981 806,04

Zdroj: Záverečný účet obce, 2015

8. Ex-post hodnotenie realizácie predchádzajúceho PHSR

Počas prechádzajúceho programového obdobia 2007-2013 sa obec Borský Mikuláš uchádzala o poskytnutie nenávratného finančného príspevku (NFP) celkovo v 22 projektoch, z čoho bolo 11 úspešných. V tomto programovom období si obec samofinancovala až 19 projektov. Bližšia špecifikácia projektov – ich názov, rok podania žiadosti, žiadateľ, poskytovateľ NFP, ako aj informácia o úspešnosti žiadateľa je uvedená v nasledujúcej tabuľke č. 19.

Tab.č.19: Prehľad projektov obce Borský Mikuláš za programové obdobie 2007-2013

Por.č.	Rok	Názov projektu	Žiadateľ	Poskytovateľ	Úspešnosť
1.	2006	Kultúrne poukazy Kino Jána Hollého Borský Mikuláš	Obec Borský Mikuláš	Ministerstvo kultúry SR	áno (73 450 Sk /2438,09 €)
2.	2007	Dažďová kanalizácia Na záhumniku	Obec Borský Mikuláš	Environmentálny fond	áno (8,5 mil. Sk)
3.	2007	Vytvorenie lokality pre IBV Humnisko	-	Obec Borský Mikuláš	áno
4.	2007	Kniha – učiteľka života, spoločník a radca	Obec Borský Mikuláš	Ministerstvo kultúry SR (Program: Kultúrne aktivity v oblasti pamäťových inštitúcií 2.5 Akvizícia knižníc)	áno (15 000 Sk)
5.	2007	Rekonštrukcia miestnych komunikácií (ul. Na	-	Obec Borský Mikuláš	áno



		barine, Kostolná, M.R. Štefánika)			
6.	2007	Rekonštrukcia hosp. pavilónu domova dôchodcov a oprava zastrešenia skladu a telocvične v ZŠ	-	Obec Borský Mikuláš	áno
7.	2007	Rekonštrukcia strechy hosp. pavilónu DD	Obec Borský Mikuláš	Ministerstvo financií SR	nie
8.	2008	Výstavba detského ihriska v parku pri cintoríne	-	Obec Borský Mikuláš	áno
9.	2009	Rozšírenie vodovodu U sv. Jána	-	Obec Borský Mikuláš	áno
10.	2009	Oslavy 1602. Výročia úmrtia Jána Hollého	Obec Borský Mikuláš	TTSK (Program: Podpora kultúrnych a umeleckých aktivít 2009)	áno (600 €)
11.	2009	Napajedla v Borskom Mikuláši	Obec Borský Mikuláš	Trenčiansky samosprávny kraj (Fond mikroprojektov česko – slovenské pohraničie)	nie
12.	2009	Rekonštrukcia hospodárskeho skladu ZŠ	-	Obec Borský Mikuláš	áno
13.	2009	Zateplenie, fasáda 1. pavilónu obytnej časti DD	Obec Borský Mikuláš	Ministerstvo financií SR	áno (13 291 €)
14.	2009	Výmena okien v Kult. dome Borský Mikuláš a MŠ	-	Obec Borský Mikuláš	áno
15.	2009	Rekonštrukcia centrálnej časti obce Na Doline	Obec Borský Mikuláš	MPaRV (ROP-Regenerácia sídiel)	áno (278 678,69 €)
16.	2009	Rekonštrukcia miestnej komunikácie Za mostom	-	Obec Borský Mikuláš	áno
17.	2010-2012	Splašková tlaková kanalizácia II. etapa	Obec Borský Mikuláš	Ministerstvo životného prostredia SR	áno (4 068 241,37 €)



				(OP –Integrovaná ochrana a racionálne využívanie vôd)	
18.	2010	Vybudovanie tréningového ihriska s umelou trávou	-	Obec Borský Mikuláš	áno
19.	2010	Rekonštrukcia hyg. zariadení v telocvični ZŠ	Obec Borský Mikuláš	Ministerstvo financií SR	áno (12 350 €)
20.	2010	Výmena okien v pavilóne A,B v ZŠ	-	Obec Borský Mikuláš	áno
21.	2010	Rekonštrukcia hygienického zariadenia MŠ Borský Peter.	-	Obec Borský Mikuláš	áno
22.	2010	Zateplenie, fasáda, 2. pavilónu DD	Obec Borský Mikuláš	Ministerstvo financií SR	áno (13 649 €)
23.	2010	Rekonštrukcia budovy Hasičskej zbrojnice	Obec Borský Mikuláš	Ministerstvo financií SR	nie
24.	2010	Oslavy 225. výročia narodenia Jána Hololého	Obec Borský Mikuláš	Ministerstvo kultúry SR (Nehmotné kultúrne dedičstvo a kultúrno-osvetová činnosť 2010 8.1 Prehliadky, festivaly, súťaže)	áno (5 000 €)
25.	2010	Bulletin k oslavám 225. Výročia narodenia Jána Hollého	Obec Borský Mikuláš	Trnavský samosprávny kraj	nie
26.	2010	Havarijná záchrana Domu ľudového	Obec Borský Mikuláš	Ministerstvo kultúry SR	nie
27.	2012	Rekonštrukcia miestnych komunikácií	-	Obec Borský Mikuláš	áno
28.	2012	Rekonštrukcia zastrešenia pavilónu č. 2 v ZŠ	Obec Borský Mikuláš	Ministerstvo financií SR	nie
29.	2012	Rekonštrukcia haly na zbernom dvore	Obec Borský Mikuláš	Ministerstvo financií SR	nie



30.	2012	Výmena okien v MŠ	Obec Borský Mikuláš	Ministerstvo financií SR	nie
31.	2013	Oslavy 200. Výročia narodenia Jozefa Ščasného	Obec Borský Mikuláš	Ministerstvo kultúry SR	nie
32.	2013	Borský Mikuláš v cyrilo-metodských tradíciách	Obec Borský Mikuláš	Ministerstvo kultúry SR	nie
33.	2012 - 2014	Vybudovanie nových chodníkov	-	Obec Borský Mikuláš	áno
34.	2012 - 2014	Rekonštrukcia chodníkov	-	Obec Borský Mikuláš	áno
35.	2014	Rekonštrukcia verejného osvetlenia	-	Obec Borský Mikuláš	áno
36.	2014	Rekonštrukcia, výmena okien v Kult. dome Borský Mikuláš	-	Obec Borský Mikuláš	áno
37.	2014	Rekonštrukcia strechy na MŠ Borský Peter, oteplenie a nová fasáda	-	Obec Borský Mikuláš	áno
38.	2014	Rekonštrukcia strechy na požiarnej zbrojnici	-	Obec Borský Mikuláš	áno
39.	2014	Vybudovanie osvetlenia na cintoríne v Borskom Mikuláši	-	Obec Borský Mikuláš	áno
40.	2015	Oslavy 230. Výročia narodenia Jána Hollého	Obec Borský Mikuláš	Ministerstvo kultúry SR	nie
41.	2015	Havarijná záchrana Domu ľudového, Peterská ul.	Obec Borský Mikuláš	Ministerstvo kultúry SR (1. Obnovme si svoj dom 1.1 Obnova kultúrnych pamiatok)	áno (14 000 €)

Zdroj: Interná evidencia OÚ



A.II Analýza vonkajšieho prostredia

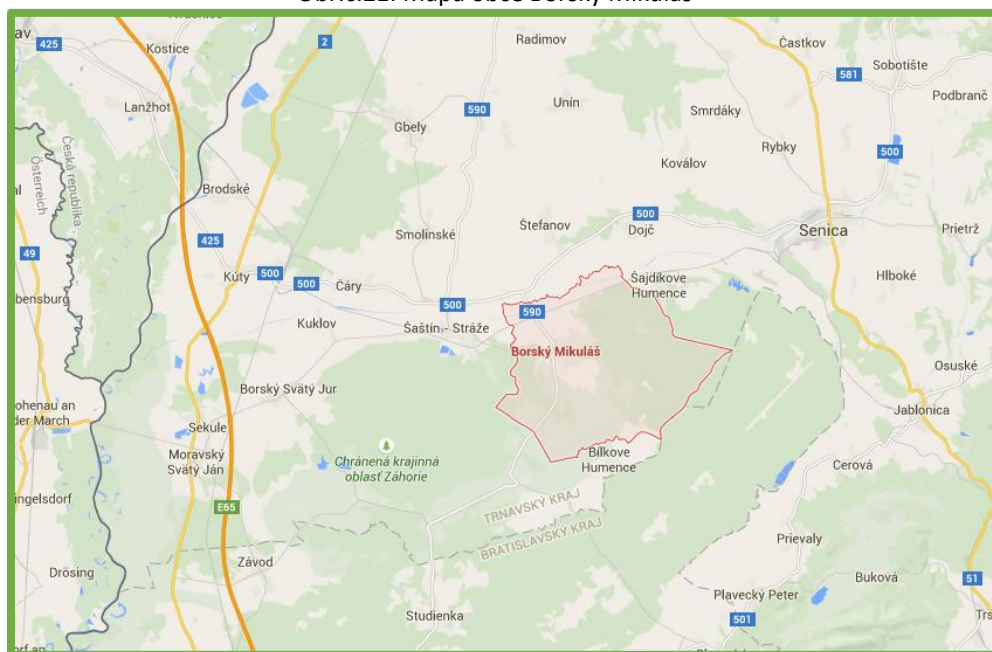
9. Poloha

Obec Borský Mikuláš sa nachádza v samotnom srdci regiónu Záhorie. Administratívne je začlenený do **okresu Senica** (NUTS 4), do **Trnavského samosprávneho kraja** (NUTS3). Rozprestiera sa na území veľkom **49,98km²**. Obec susedí s katastrami

obcí Štefanov, Dojč, Šajdíkové Humence, Bílkove Humence, Lakšárska Nová Ves a Šaštín-Stráže. Z hľadiska polohy má obec Borský Mikuláš výhodu v blízkosti okresného mesta Senica (17,8km), hraníc s Českou republikou (23km) a hraníc s Rakúskom (27km). Vďaka blízkosti hraníc má obec vhodné predpoklady pre cezhraničnú spoluprácu na regionálnej úrovni, čo je považované za významný rozvojový faktor.

30

Obr.č.21: Mapa obce Borský Mikuláš



Zdroj: Google Maps

Časti obce

- Pôvodná obec Borský Mikuláš
 - Smuha
 - Za mostom
 - U Zemanov
 - U sv. Jána
 - Habány
- Pôvodná obec Borský Peter
 - U Struhy
 - U Rybníčkov
 - Humnisko
 - V Barine



10. Doprava a dostupnosť územia

10.1. Cestná doprava

Obec Borský Mikuláš leží na ceste **II/590 z Malaciek** (križovatkou napojená na cestu II/500, ktorá spája obce Senica a Kúty). Na túto cestu II/590 sú pripojené 4 cesty III. triedy:

- III/50312 – k železničnej zastávke
- III/00230 – do mesta Šaštín-Stráže
- III/50320 – do miestnej časti Borský Peter
- III/50311 – do obce Bílkove Humence, Lakšárskej Novej Vsi a časti obce Mikulášov.

Na týchto komunikáciách sa nachádzajú aj zástavky hromadnej autobusovej dopravy.

Do obce vchádza viacero liniek verejnej autobusovej dopravy SAD. Trasy liniek sú Senica – Studienka, Senica – Gbely, Humence – Senica, Malacky – Brodské. V obci je 9 zastávok SAD, zväčša obojstranné. Zastávky v centre obce sú s prístreškom. Celková dĺžka cestnej siete v obci Borský Mikuláš je **22,458 km** a v obci sa nachádza **38 ulíc**.

10.2. Železničná doprava

V katastri obce vedie jednokoľajná elektrifikovaná železničná trať Kúty –

Senica, pričom železničná zastávka Borský Mikuláš sa nachádza na severe obce, mimo jej zastavaného územia. Súčasťou zastávky je aj malá výpravná budova. Železničná trať spája Trnavu cez Senicu s obcou Kúty, kde je významný prestupový uzol. Trať je v správe Železníc SR.

10.3. Ďalšie typy dopravy

Nákladná automobilová doprava

Obec Borský Mikuláš sa tiež konfrontuje s nákladnou dopravou, či už vo forme tranzitnej alebo cieľovej dopravy. V obci sa nachádza jedno poľnohospodárske družstvo s dvoma poľnohospodárskymi strediskami a väčšina nákladnej dopravy súvisí s týmito zariadeniami.

Cyklistická doprava

Územím obce sú trasované cyklistické trasy po miestnych komunikáciách a cestách II.a III. triedy do susediaceho regiónu Záhorie v oblasti Malacky – Senica. Cyklistické cestičky nie sú umiestnené samostatne, ale iba v spoločnom profile s automobilovou dopravou.



11. Prírodné podmienky

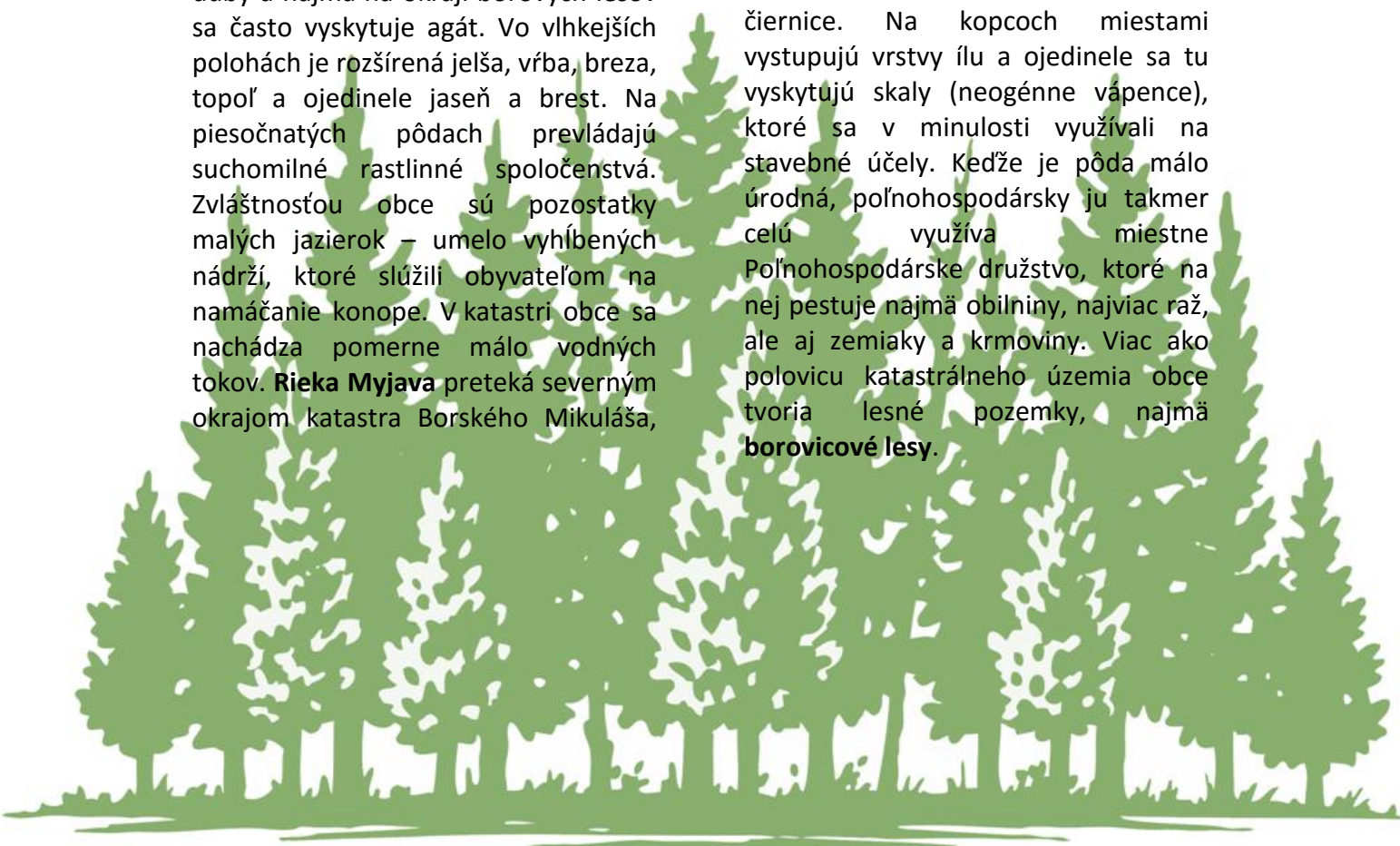
Záhorie je územný útvar ohraničený Malými a Bielymi Karpatami na východe a severe a riekou Moravou na západe. Obec Borský Mikuláš sa nachádza takmer v samotnom srdci Záhoria. Severnú časť katastra obce tvorí nížina pri rieke Myjave, samotná obec leží na miernych pahorkoch. **Stred obce sa nachádza pri kostole sv. Mikuláša a je v nadmorskej výške 195 m.** Južnú časť obce tvoria nízke oblé Lakšárske kopce s vinohradmi miestneho Poľnohospodárskeho družstva. Ich severné svahy i vrchol sú zalesnené borovým lesom. **Najvyšší bod obce sa nachádza na kopci zvanom Mária Magdaléna (297 m.n.m.),** na vrchole ktorej stojí kaplnka Sv. Márie Magdalény a je to tiež najvyšší bod Záhorskej nížiny. Značná časť katastra obce je zalesnená, najviac na území bývalého Borského Petra. Najrozšírenejšou drevinou v lesoch je borovica, v malej miere sa vyskytujú aj duby a najmä na okraji borových lesov sa často vyskytuje agát. Vo vlhkejších polohách je rozšírená jelša, vrba, breza, topoľ a ojedinele jaseň a brest. Na piesočnatých pôdach prevládajú suchomilné rastlinné spoločenstvá. Zvláštnosťou obce sú pozostatky malých jazierok – umelo vyhlbených nádrží, ktoré slúžili obyvateľom na namáčanie konope. V katastrí obce sa nachádza pomerne málo vodných tokov. **Rieka Myjava** preteká severným okrajom katastra Borského Mikuláša,

taktiež aj Ságelský potok, Patrmezský potok a na južných svahoch Márie Magdalény pramení riečka Rudava ktorá ústi do rieky Morava. V katastrí bývalého Borského Petra je najväčší potok Kalaštavský a preteká z väčšej časti lesom. V minulosti sa na ňom nachádzali viaceré mlyny a vodné nádrže, z ktorých dve sú obnovené. Najmladšou a najväčšou vodnou plochou v katastrí obce je vodná nádrž pri ceste do Šaštína, ktorá vznikla koncom šesťdesiatich rokov po ťažbe piesku.

Kataster obce patrí do klimatického regiónu teplého, veľmi suchého, nížinného.

12. Využitie zeme

Rozloha katastrálneho územia obce Borský Mikuláš je 49,98 km². Pôda v katastrí zväčša je piesočnatá, iba v oblasti v ktorej boli pred reguláciou rieky lúky, je pôda kvalitnejšia, tvorená naplaveninami. Pôdy - povrch územia pokrývajú fluvizeme, regozeme a čiernice. Na kopcoch miestami vystupujú vrstvy ílu a ojedinele sa tu vyskytujú skaly (neogénne vápence), ktoré sa v minulosti využívali na stavebné účely. Keďže je pôda málo úrodná, poľnohospodársky ju takmer celú využíva miestne Poľnohospodárske družstvo, ktoré na nej pestuje najmä obilniny, najviac raž, ale aj zemiaky a krmoviny. Viac ako polovicu katastrálneho územia obce tvoria lesné pozemky, najmä **borovicové lesy.**





Tab.č.20 : Zložky využitia zeme

Zložky využitia zeme		m ²		v %	
Poľnohospodárska pôda -spolu		20 611 771		41,24	
Z toho	Orná pôda	16 114 216		32,24	
	Vinice	801 404		1,60	
	Záhrady	343 185		0,69	
	Ovocné sady	277 522		0,56	
	Trvalé trávnaté porasty	3 075 444		6,15	
Nepoľnohospodárska pôda - spolu		29 370 082		58,76	
Z toho	Lesné pozemky	25 118 983		50,26	
	Vodné plochy	731 294		1,46	
	Zastavané plochy a nádvoria	2 528 475		5,06	
	Ostatné plochy	991 329		1,98	
Celková výmera		49 981 853		100	

Zdroj: ŠÚ SR, 2015

13. Životné prostredie

13.1. Kvalita ovzdušia, podzemných a povrchových vôd

Na území obce Borský Mikuláš sa nenachádzajú také prevádzky firiem, ktoré by svojou činnosťou výrazne znečisťovali životné prostredie. Na kvalitu podzemných vôd môže mať negatívny vplyv **nevyhovujúci stav žump**, ktoré môžu prepúšťať splaškové odpadové vody. Významným druhotným zdrojom znečisťovania ovzdušia je prašnosť, ktorá závisí od meteorologických činiteľov, zemných a poľnohospodárskych prác a charakteru povrchu. **Ľudské aktivity sú tiež výrazným faktorom, ktorý ohrozuje kvalitu jednotlivých krajínových zložiek.** Miernym narušiteľom môže byť tiež **poľnohospodárska výroba a poľnohospodárske stroje.**

oblasť (CHKO) Záhorie, s celkovou výmerou 27 522 ha. Táto oblasť je vyhlásená za chránenú od roku 1989 a leží v najzápadnejšej časti Slovenska. Nesie názov, ktorý sa zaužíval pre región ležiaci z pohľadu celého Slovenska za Malými Karpatmi, medzi Bratislavou a južnou Moravou. Podľa súčasného územného a správneho členenia Slovenskej republiky je CHKO Záhorie súčasťou dvoch krajov a dvoch okresov – Bratislavského kraja (okres Malacky) a Trnavského kraja (okres Senica). Na jej územie zasahujú katastre 21 dedín. CHKO Záhorie ako celok sa delí na dve samostatné časti. Západná časť chráni cenné lužné lesy na nive Moravy a priľahlú typovo pestrú krajinu na riečnych terasách. Vo východnej časti sú pod ochranou zákona borovicové lesy rastúce na zvlnenej rovine viatych pieskov. Na území CHKO platí druhý stupeň ochrany.

13.2. Chránené územia

Územie obce Borský Mikuláš patrí pod vyhlásenú **Chránenú krajinu**

Na území obce Borský Mikuláš sa nachádzajú najmä chránené borovicové lesy, avšak vyskytujú sa tu tiež rôzne chránené a významné spoločenstvá fauny a flóry.



Tab.č.21: Významné lokality

Časť chotára	Význam lokality
U Michálikov	<ul style="list-style-type: none"> • otvorené pieskové duny • borovicové lesy • psamofytne spoločenstvá • vodný tok s pôvodným korytom dobre vyvinutými brehovými i nivnými mokradňými spoločenstvami
Šajdíkové Humence	<ul style="list-style-type: none"> • lokalita flóry
Bahno	<ul style="list-style-type: none"> • genofondová lokalita fauny a flóry • rašelinisko vyťažené v roku 1993 • vodná plocha s cennými spoločenstvami vodných makrofytov a spoločenstiev obnaženého dna s bohatým výskytom ohrozených druhov
U červeného kríža	<ul style="list-style-type: none"> • genofondová lokalita fauny a flóry s pieskomilným spoločenstvom s populáciou kriticky ohrozeného rastlinného druhu i mokradňého spoločenstva
Lipovec	<ul style="list-style-type: none"> • genofondová lokalita fauny a flóry

Zdroj: ÚP obce Borský Mikuláš

14. Cestovný ruch

Oblasť cestovného ruchu je dôležitým aspektom ekonomického rozvoja obce i regiónu, pretože vytvára pracovné príležitosti pre skupiny obyvateľov, zvyšuje príjmy, stimuluje kapitálové investície a vytvára príležitosti pre rozvoj malých a veľkých podnikov. Obec Borský Mikuláš má na svojom území iba zopár prírodných a historicko-kultúrnych daností, ktoré môžu vytvárať potenciál pre rozvoj cestovného ruchu a rekreácie. Z hľadiska prírodných predpokladov je možné **využitie početných lesov a vodných plôch a jazierok k rozvoju rekreácie**. V tomto smere je reálne **budovanie cykloturistických trás a**

podpora rozvoja **agroturistiky a vidieckeho turizmu**.

Z historických a sakrálnych pamiatok sú pre návštevníkov obce zaujímavé:

- Pútnické miesto **Kaplnka Sv. Márie Magdalény** (nachádza sa za obcou 291 m.n.m. na rovnomennom vršku. Je to baroková stavba, ktorú dal postaviť v roku 1668 Imrich Czobor. Pri kaplnke sa zhromažďujú pútnici putujúci do Šaštína. Dodnes sa tu koná hodová sv. omša na sviatok Sv. Márie Magdalény)
- **Barokový kostol v Borskom Petri** (jednoduchá stavba zo 14. storočia, drevený chór



- maľovaný so znázornením všetkých apoštolov; okolo kostola je vysoký múr so strieľňami. V neskorších rokoch bol viackrát upravovaný)
- **Barokovo-klasistický kostol v Borskom Mikuláši** (jednoduchá stavba so zaobleným štvorcovým presbytériom, vstavanou vežou, korýtkovými klenbami. Kostol postavený v roku 1753, upravovaný a prefasádovaný v prvej polovici 20. storočia)
 - **Dom básnika Jána Hollého** (má autentický charakter a dokumentuje prostredie, v ktorom sa básnik narodil, prežíval prvé roky svojho života)
 - **Pomník Jána Hollého** (od akademického sochára Jána Koniareka z roku 1930.

- **Ságelská studnička** (sírny minerálny prameň s kaplnkou a sochou Jána Nepomuckého z roku 1770)
- **Slamený domček** (malý sedliacky dom z dusanej hliny so slamenou krytinou ako príklad ľudovej architektúry vyskytujúcej sa v západoslovenskom regióne).

Zvýšený počet návštevníkov obce je aj v čase konania už spomenutých kultúrno-spoločenských a športových podujatí ako sú fašiangový sprievod a medzinárodné chodecké preteky Záhorácka 20. Z hľadiska budúcnosti v prípade rozvoja cestovného ruchu je však nevyhnutné, aby sa vytvorili ubytovacie a stravovacie kapacity a informačné služby pre návštevníkov.



A.III Zhodnotenie súčasného stavu územia

15. SWOT analýza a syntéza výsledkov

SWOT analýza (Strong points, Weak points, Opportunities, Threats) kompletizuje a zoraduje vnútorné silné a slabé stránky, vonkajšie príležitosti a ohrozenia podľa dôležitosti. SWOT analýza je východiskom pre formulovanie stratégie, ktorá vznikne ako súlad medzi vnútornými vlastnosťami a vonkajším prostredím. Ide najmä o vzájomné porovnávanie vnútorných silných a slabých stránok obce a možností a ohrození, ktoré pôsobia na ďalší rozvoj územia z vonkajšieho prostredia.

36

Tab.č.22: SWOT analýza

Silné stránky	Slabé stránky
Obyvateľstvo	
<ul style="list-style-type: none"> rozvinutá dobrovoľnícka činnosť občanov, bohatá spolková činnosť, aktívne občianske a športové združenia ustálený počet obyvateľov väčší počet obyvateľstva v predproduktívnom veku ako v poproduktívnom veku 	<ul style="list-style-type: none"> znižovanie podielu obyvateľstva v produktívnom veku nezamestnanosť menší záujem mladších generácií o záujmovú činnosť, kultúrne a športové aktivity
Občianska vybavenosť a technická infraštruktúra	
<ul style="list-style-type: none"> plná plynofikácia a vodovodná sieť v obci dostatočné zabezpečenie telekomunikačnými sieťami a internetovým pripojením realizácia separovaného zberu odpadov existencia zariadenia pre seniorov existencia zdravotného strediska s všeobecnými lekármi, zubárom a lekárňou existencia materskej a plnoorganizovanej základnej školy dostatočná vybavenosť službami pre obyvateľov obce 	<ul style="list-style-type: none"> nedostatočná kapacita a zlý technický stav materskej školy absencia denného stacionára pre seniorov a ZŤP nedobudovaná kanalizácia nevysporiadané pozemky na nedobudovanom zbernom dvore s nedostatočným technickým vybavením nedostatok pozemkov pre výstavbu objektov bytovej a občianskej vybavenosti obce nevysporiadané pozemky v areáli ZŠ
Samospráva	
<ul style="list-style-type: none"> stabilná hospodárska situácia obce aktívna samospráva v snahe o získanie a využívanie externých finančných zdrojov – ako sú štátne dotácie, finančné zdroje EÚ a i. 	<ul style="list-style-type: none"> nepostačujúce technické vybavenie miestneho úradu v oblasti IKT, nedostatočný počet a kvalita on-line služieb zaostalé technické parametre a nedostatočné obsahové atribúty súčasnej www stránky obce vysoký stupeň opotrebenia obecného majetku



Poloha a doprava	
<ul style="list-style-type: none"> Výhodná poloha z hľadiska medzinárodnej spolupráce (s Českou republikou a Rakúskom) Výhodná poloha z hľadiska blízkosti okresného mesta Senica 	<ul style="list-style-type: none"> Absencia cyklistickej trasy Zvýšená frekvencia nákladnej dopravy
Prírodné podmienky, využitie územia a cestovný ruch	
<ul style="list-style-type: none"> nízky podiel zastavaných plôch na celkovej výmere územia výskyt vzácnych spoločenstiev fauny, flóry prítomnosť Chránenej krajinej oblasti Záhorie existencia štrkovísk existencia historických a sakrálnych pamiatok – najmä kaplnka sv. Márie-Magdalény a pamätný dom Jána Hollého dostatočné množstvo kultúrnych, športových a spoločenských podujatí v obci 	<ul style="list-style-type: none"> nevyhovujúci technický stav historických a sakrálnych pamiatok
Príležitosti	Ohrozenia
<ul style="list-style-type: none"> dobudovanie kanalizačnej siete rekonštrukcia a rozšírenie kapacity materskej školy zabezpečenie starostlivosti o seniorov a ZŤP maximálne získavanie a využívanie externých finančných zdrojov zvyšovanie kompetencií samosprávy rozvoj spolupráce v širšom regióne s osobitným zreteľom na medzinárodnú spoluprácu rozširovanie vhodných lokalít pre výstavbu individuálnej a hromadnej bytovej výstavby zvýšený záujem o voľnočasové aktivity v prírode (turistika, beh, cyklistika) rozvoj turizmu vďaka existencii sakrálnych a historických pamiatok rekonštrukcia kultúrneho domu rozvoj turizmu vďaka CHKO Záhorie prírodný a kultúrno-historický potenciál pre rozvoj cestovného ruchu na regionálnej úrovni 	<ul style="list-style-type: none"> legislatívne a administratívne bariéry, ktoré obmedzujú rozvoj podnikania zvyšovanie nezamestnanosti nezáujem investorov o podnikanie v území odchod obyvateľov z obce presun kompetencií na samosprávy bez adekvátneho presunu finančných zdrojov hospodárska kríza ohrozenie zníženia kvality podzemných vôd nedostatočne utesnenými žumpami znižovanie kvality životného prostredia zvýšenými aktivitami cestovného ruchu



16. Hlavné disparity a faktory rozvoja

Zo SWOT analýzy sa na základe najvýznamnejších silných stránok a príležitostí určujú hlavné faktory rozvoja, zo slabých stránok a ohrození naopak vyplývajú kľúčové disparity na skúmanom území. Určenie kľúčových disparít a hlavných faktorov rozvoja je nevyhnutné pre zabezpečenie čo najvyššej adresnosti programu hospodárskeho a sociálneho rozvoja a sú rozhodujúce pri definovaní stratégie a formulovaní programovej štruktúry.

38

Tab.č.23: Hlavné faktory a disparity rozvoja

Hlavné faktory rozvoja	Hlavné disparity
<ul style="list-style-type: none">• Prítomnosť chránenej krajiny oblasti• Väčší počet obyvateľstva v predproduktívnom veku ako v poproduktívnom veku• Výhodná poloha z hľadiska medzinárodnej spolupráce• Existencia historických a sakrálnych pamiatok	<ul style="list-style-type: none">• Nedobudovaná kanalizácia• Nízka kapacita a zlý technický stav materskej škôlky• Nevysporiadané stavebné pozemky• Absencia denného stacionára pre seniorov• Zlý technický stav obecných budov• Nevyhovujúci stav historických a sakrálnych pamiatok

Zdroj: Vlastné spracovanie

Odhad budúceho možného vývoja obce

Budúci vývoj obce Borský Mikuláš závisí predovšetkým od aktívneho prístupu samosprávy pri riešení problémov a navrhovaní stratégie rozvoja. Predstavitelia samosprávy sa však pokúsia v plnej miere vyvinúť snahy o to, aby ich rozvojové plány uspeli a obec sa sústredila najmä na elimináciu kľúčových disparít, ako aj na využitie najvýznamnejších faktorov rozvoja. Do budúcnosti predpokladáme pri správnom využití tohto potenciálu migračný i prirodzený prírastok obyvateľstva, novú udržateľnú výstavbu rodinných domov s ohľadom na životné prostredie a záujmy všetkých obyvateľov obce Borský Mikuláš, a tiež rozvoj služieb a občianskej vybavenosti. Takýto vývoj počíta s využívaním finančných prostriedkov z vonkajších zdrojov, ako aj s využitím endogénneho potenciálu samotnej obce.

STEEP analýza

Okrem metódy SWOT, ktorá hodnotí vonkajšie a vnútorné faktory a na ich základe formuluje hlavné disparity a faktory rozvoja, sa v praxi používa aj STEEP analýza. Táto metóda hodnotí iba vonkajšie faktory (faktory globálneho prostredia) v týchto segmentoch: sociálne, technologické, ekonomické, ekologické, politické faktory a faktory hodnôt obyvateľstva, pracovníkov samosprávy, podnikateľov v obci a ďalších zúčastnených strán. V prípade obce Borský Mikuláš boli identifikované nasledujúce faktory globálneho prostredia, ktoré ovplyvňujú budúci rozvoj obce.



Tab.č.24: STEEP analýza

Sociálne	Technologické	Ekonomické	Ekologické	Politické	Hodnoty
Zmeny populácie (prirodzený a migračný prírastok/úbytok)	Úroveň technológie poskytovateľa	Finančné zdroje rozpočtu (napr. dane)	Dopad aktivít obyvateľstva, samosprávy a podnikateľov v obci na ŽP	Politika vlády v oblasti samosprávy	Tímová spolupráca – ochota obyvateľov konštruktívne sa zapájať do vecí verejných
Zmeny postojov a správania obyvateľov	Dostupná technológia a využívaná technológia na OÚ	Výdavky plánované pri rozpočtovaní	Udržateľnosť, možnosti obnovy a tvorby ŽP	Legislatíva EÚ, národná legislatíva	Ochota pracovníkov samosprávy a ďalších relevantných úradov brať do úvahy návrhy občanov a spolupracovať s nimi
Zvyšovanie vzdelanostnej úrovne obyvateľstva	Technológia využívaná obyvateľmi, podnikateľmi	Náhle nevyhnutné a neplánované výdavky	Politika ŽP, recyklácia, nakladanie s odpadmi, energetická efektívnosť	Zmena vlády ako výsledok parlamentných volieb	Organizačná kultúra
Životný štýl obyvateľstva	Kontakt s obyvateľmi prostredníctvom technológie	Príchod nových podnikateľov do obce	Podpora tvorby a ochrany ŽP zo strany samosprávy, vlády SR a EÚ	Zmena obecného zastupiteľstva ako výsledok komunálnych volieb	Osobné hodnoty obyvateľov, pracovníkov samosprávy, podnikateľov v obci



ČASŤ B – STRATEGICKÁ ČASŤ

17. Vízia územia

Vízia územia

40

Vízia obce Borský Mikuláš predstavuje zhrnutie budúcej predstavy o obci, ktorá by sa mala dosiahnuť rozvojovými zámermi definovanými v stratégii rozvoja. Hlavným cieľom strategickej vízie je poskytnúť smer pre strategické plánovanie, ako aj pre implementáciu navrhnutých opatrení. Vízia tiež vykresľuje želanú budúcnosť tým, ktorí v obci žijú, pracujú, navštevujú ju, či v nej podnikajú, alebo ktorí v nej plánujú investovať. Súčasne strategické plánovanie a strategická vízia predstavujú dohovor medzi lokálnymi lídrami na prioritách budúceho rozvoja. Toto poslanie strategickej vízie sa najlepšie naplní vtedy, keď je jej obsah stručný, výrečný a pôsobivý v najširšom zmysle slova. Okrem motivácie má vízia aj marketingový, respektíve propagačný účel. Predáva daný región/lokalitu, predáva úsilie svojej komunity čeliť aktuálnym trendom a vytvárať lepšie podmienky pre regionálny rozvoj. Propaguje obec vo svete, na úradoch a medzi partnermi, ale rovnaký význam má aj vnútorná propagácia, keďže zabezpečuje usporiadanie, identitu a spoločný účel činnosti rozvoja.

Spolupráca obce Borský Mikuláš, jej obyvateľov a podnikateľov prinesie vzájomný prospech. Vďaka snahe a spolupráci sa obec stane atraktívnou pre obyvateľov, návštevníkov i investorov. Hospodársky rozvoj bude podporený cestovným ruchom, službami a efektívnym využívaním historického a prírodného dedičstva obce. Obec bude mať rozvinutú tiež športovú, kultúrnu a duchovnú úroveň obyvateľstva. Rozvinutá technická, sociálna a environmentálna infraštruktúra zabezpečí vysokú kvalitu života v obci.

18. Návrh stratégie rozvoja obce

V súlade s platnou metodikou pre spracovanie PHRSR boli určené tri prioritné (kľúčové) oblasti rozvoja – Hospodárska, Sociálna a Environmentálna oblasť, ktoré spolu prispievajú k dosiahnutiu vyššie uvedenej výzvy. V rámci každej z nich boli následne definované jednotlivé strategické ciele, ako aj konkrétne opatrenia slúžiace na naplnenie týchto cieľov. Ciele a opatrenia boli zvolené v záujme dosiahnutia vyváženého trvalo udržateľného rozvoja územia, pri rešpektovaní princípov regionálnej politiky a so zohľadnením vnútorných špecifik obce.

Schéma č.1 : Schematické znázornenie vzťahu vízie a prioritných oblastí

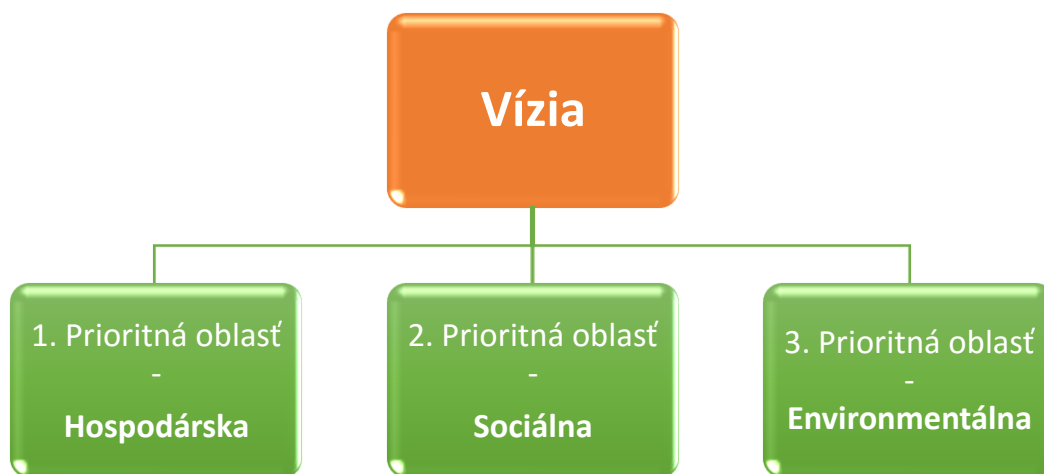
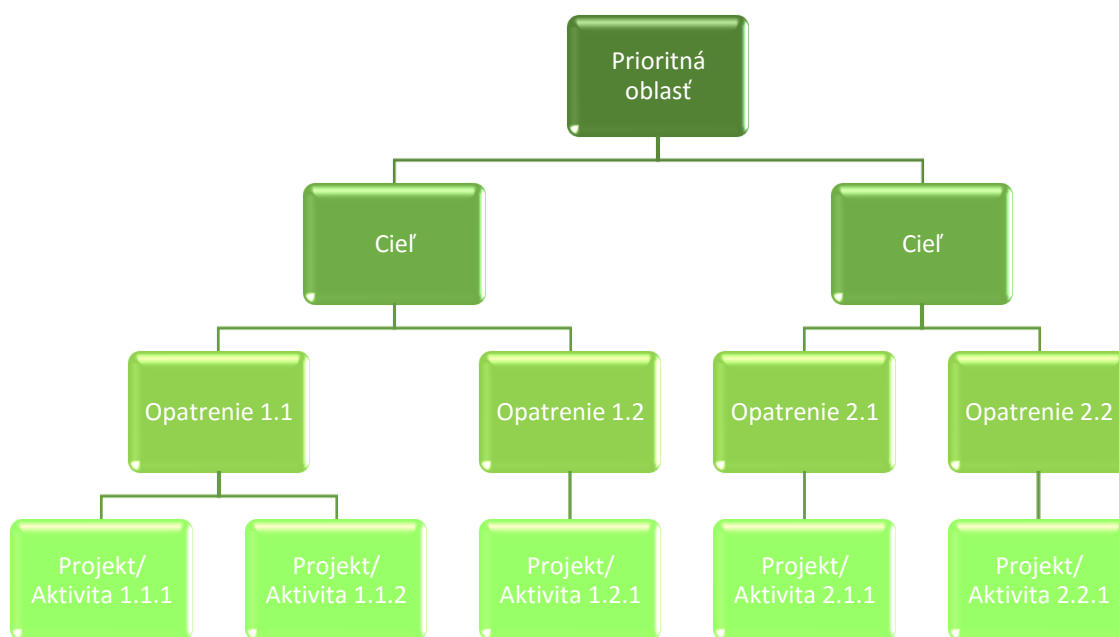


Schéma č.2: Schematické znázornenie vzájomného vzťahu prioritných oblastí, cieľov, opatrení a aktivít





Tab.č.25: Tabuľka strategických cieľov a opatrení v rámci Hospodárskej oblasti

Vízia	
1. Prioritná oblasť - Hospodárska	
Cieľ: Ochrana historických a sakrálnych pamiatok v obci	Cieľ: Zvýšenie kvality a využiteľnosti obecných budov
Opatrenie 1.1 : Podpora pri príprave projektovej dokumentácie na ochranu historických a sakrálnych pamiatok v obci	Opatrenie 1.2 : Rekonštrukcia budovy obecného úradu a kultúrneho domu

V hospodárskej oblasti má obec vytýčené tri ciele. Prvým z nich je zabezpečiť ochranu historických a sakrálnych pamiatok v obci, a to prostredníctvom vypracovania projektovej dokumentácie na jednotlivé rekonštrukcie historických a sakrálnych objektov. Historické a sakrálné budovy, ktoré potrebujú rekonštrukciu sú vo vlastníctve cirkvi, takže obec nie je kompetentná zabezpečovať rekonštrukciu, ale chce prispieť k zachovaniu a ochrane daných budov, preto poskytne podporu pri príprave projektovej dokumentácie.

Počas nasledujúceho programového obdobia obec plánuje taktiež zvýšiť kvalitu a využiteľnosť obecných budov, a to rekonštrukciou obecného úradu a kultúrneho domu.

Tab.č.26 : Tabuľka strategických cieľov a opatrení v rámci Sociálnej oblasti

Vízia				
2. Prioritná oblasť – Sociálna				
Cieľ: Zabezpečenie starostlivosti o seniorov a ZŤP	Cieľ: Zlepšenie kvality a kapacity predškolského zariadenia v obci	Cieľ: Zlepšenie kvality života a bývania pre obyvateľov a sociálne slabšie skupiny obyvateľov	Cieľ: Podpora občianskej vybavenosti a voľnočasových aktivít obyvateľov obce	
Opatrenie 2.1 : Zriadenie denného stacionára	Opatrenie 2.2 : Rekonštrukcia a rozšírenie materskej školy	Opatrenie 2.3 : Rekonštrukcia ubytovne pre sociálne slabšie skupiny obyvateľov	Opatrenie 2.4 : Rozširovanie vhodných lokalít pre výstavbu individuálnej a hromadnej bytovej výstavby	Opatrenie 2.5 : Rekonštrukcia priestorov pre voľnočasové aktivity obyvateľov obce

V rámci Sociálnej oblasti obec považuje za prioritné počas rokov 2015-2020 zabezpečiť starostlivosť o seniorov a ZŤP v obci, zlepšiť kvalitu a kapacitu materskej školy, zlepšiť kvalitu života a bývania pre obyvateľov obce ale aj pre sociálne slabšie skupiny a podporiť voľnočasové aktivity obyvateľov obce.



Zabezpečenie starostlivosti o seniorov a ZŤP bude prostredníctvom zriadenia denného stacionára v zrekonštruovanej historickej budove v centre obce, ktorá je vo vlastníctve cirkvi, ale obec ju žiada do dlhodobého prenájmu. Toto opatrenie je dôležité, pretože Zariadenie pre seniorov kapacitne nepokrýva denné potreby seniorov v obci.

V rámci zlepšenia kvality a kapacity predškolského zariadenia v obci je plánovaná rekonštrukcia a rozšírenie materskej školy, ktorá by kapacitne i kvalitatívne uspokojila potreby najmladších obyvateľov obce a ich rodičov.

Ďalším z cieľov je zlepšenie kvality života a bývania pre obyvateľov obce, a to prostredníctvom rozširovania vhodných lokalít pre individuálnu a hromadnú bytovú výstavbu. Toto opatrenie chce obec naplniť vypracovaním zastavovacej štúdie pre dané stavebné investície. V obci je potrebné tiež zlepšovať kvalitu života a bývania sociálne slabších obyvateľom obce. Tento cieľ chce obec naplniť rekonštrukciou strechy ubytovne pre sociálne slabšie skupiny obyvateľov.

Obec chce taktiež podporovať občiansku vybavenosť a voľnočasové aktivity obyvateľov obce a plánuje to pomocou rekonštrukcie priestorov určených na rôzne voľnočasové aktivity.

Tab.č.27 : Tabuľka strategických cieľov a opatrení v rámci Environmentálnej oblasti

Vízia
3. Prioritná oblasť - Environmentálna
Cieľ: Dobudovanie technickej infraštruktúry v obci
Opatrenie 3.1 : Dobudovanie kompletnej kanalizačnej siete v obci

V Environmentálnej oblasti sa bude obec snažiť naplniť jeden cieľ, a to je dobudovanie technickej infraštruktúry, konkrétne kompletným dobudovaním kanalizačnej siete.



ČASŤ C – PROGRAMOVÁ ČASŤ

Programová časť PHSR obce Borský Mikuláš pozostáva z definície a popisu pripravovaných opatrení a aktivít, ktoré budú slúžiť ako podklad pre realizačnú a finančnú časť rozvojovej stratégie na obdobie rokov 2015 až 2020. V nasledujúcich tabuľkách sa nachádzajú zoznamy konkrétnych aktivít prislúchajúcich k jednotlivým opatreniam, pričom farebné odlíšenie predstavuje príslušnosť opatrení a aktivít k cieľom definovaným v strategickej časti.

44

Tab.č.28: Tabuľka opatrení, projektov a aktivít v rámci Hospodárskej oblasti

Opatrenie	Projekt/Aktivita	Prioritná oblasť
Opatrenie 1.1 - Podpora pri príprave projektovej dokumentácie na ochranu historických a sakrálnych pamiatok v obci	Aktivita 1.1.1 - Vypracovanie projektovej dokumentácie na ochranu historických a sakrálnych pamiatok v obci	Hospodárska oblasť – ochrana pamiatok
Opatrenie 1.2 - Rekonštrukcia budovy obecného úradu a kultúrneho domu	Aktivita 1.2.1 – Rekonštrukcia strechy budovy obecného úradu a kultúrneho domu a jej zateplenie	Hospodárska oblasť – Obecný majetok

Tab.č.29: Tabuľka opatrení, projektov a aktivít v rámci Sociálnej oblasti

Opatrenie	Projekt/Aktivita	Prioritná oblasť
Opatrenie 2.1 – Zriadenie denného stacionára	Aktivita 2.1.1 – Rekonštrukcia historickej budovy na objekt denného stacionára a zamestnanie potrebného personálu	Sociálna oblasť – Starostlivosť o seniorov
Opatrenie 2.2 – Rekonštrukcia a rozšírenie materskej školy	Aktivita 2.2.1 – Realizácia rekonštrukcie a rozšírenia materskej školy	Sociálna oblasť – Predškolské zariadenia
Opatrenie 2.3 – Rekonštrukcia ubytovne pre sociálne slabšie skupiny obyvateľov	Aktivita 2.3.1 – Rekonštrukcia strechy objektu ubytovne pre sociálne slabšie skupiny obyvateľov	Sociálna oblasť – Sociálna infraštruktúra
Opatrenie 2.4 - Rozširovanie vhodných lokalít pre výstavbu individuálnej a hromadnej bytovej výstavby	Aktivita 2.4.1 – Vypracovanie zastavovacej štúdie pre investície na výstavbu individuálnej a hromadnej bytovej výstavby	Sociálna oblasť – Sociálna infraštruktúra
Opatrenie 2.5 - Rekonštrukcia priestorov pre voľnočasové aktivity obyvateľov obce	Aktivita 2.5.1 – Rekonštrukcia bývalej cirkevnej školy na priestory slúžiace obyvateľom obce	Sociálna oblasť – Sociálna infraštruktúra

Tab.č.30: Tabuľka opatrení, projektov a aktivít v rámci Environmentálnej oblasti



Opatrenie	Projekt/Aktivita	Prioritná oblasť
Opatrenie 3.1 - Dobudovanie kompletnej kanalizačnej siete	Aktivita 3.1.1 – Dobudovanie chýbajúcej časti kanalizácie	Environmentálna oblasť - Technická infraštruktúra

Tab.č.31 : Tabuľka ukazovateľov výsledkov a dopadov

Typ ukazovateľa	Názov ukazovateľa	Definícia	Informačný zdroj	Merná jednotka	Východisková hodnota/Rok	Cieľová hodnota/Rok	
					2015	2017	2020
1. PRIORITNÁ OBLASŤ – Hospodárska							
OPATRENIE 1.1 – Podpora pri príprave projektovej dokumentácie na ochranu historických a sakrálnych pamiatok v obci							
Výsledok	Počet novovytvorených projektových dokumentácií na ochranu pamiatok	Počet vytvorených projektových dokumentácií na ochranu historických a sakrálnych pamiatok	Interná evidencia Obecného úradu	počet	-	2	3
Dopad	Plocha rekonštruovaných a udržiavaných pamiatok	Plocha rekonštruovaných a udržiavaných historických a sakrálnych pamiatok	Interná evidencia Obecného úradu	m ²	0	3000	3000
OPATRENIE 1.2 – Rekonštrukcia budovy obecného úradu a kultúrneho domu							
Výsledok	Plocha rekonštruovanej časti	Celková plocha rekonštruovanej budovy obecného úradu a kultúrneho domu	Projektová dokumentácia	m ²	0	1900	1900
Dopad	Plocha ďalej udržiavanej budovy	Celková plocha ďalej udržiavanej obecnej budovy	Interná evidencia Obecného úradu	m ²	-	1900	1900
Dopad	Využívanie priestorov rekonštruovanej budovy	Počet ľudí využívajúcich priestory rekonštruovanej budovy ročne	Interná evidencia Obecného úradu	Počet	-	180	180



2. PRIORITNÁ OBLASŤ – Sociálna

OPATRENIE 2.1 – Zriadenie denného stacionára

Výsledok	Plocha zrekonštruovanej budovy	Celková plocha zrekonštruovanej budovy denného stacionára	Projektová dokumentácia	m ²	0	200	200
Dopad	Plocha udržiavanej a ďalej rozširovanej budovy	Celková plocha udržiavanej a ďalej rozširovanej budovy denného stacionára	Interná evidencia Obecného úradu	m ²	-	200	200
Dopad	Využívanie zrekonštruovanej budovy denného stacionára	Počet klientov využívajúcich služby zariadenia denného stacionára ročne	Interná evidencia Obecného úradu	Počet	-	10	10
Dopad	Počet prijatých zamestnancov	Počet prijatých zamestnancov v súvislosti so sprevádzkovaním denného stacionára	Interná evidencia Obecného úradu	Počet	-	2	2

OPATRENIE 2.2 – Rekonštrukcia a rozšírenie materskej školy

Výsledok	Plocha rekonštruovanej materskej školy	Celková plocha rekonštruovanej časti a prístavby materskej školy	Projektová dokumentácia	m ²	0	279	279
Výsledok	Počet novovytvorených tried	Počet novovytvorených tried v materskej škole	Interná evidencia Obecného úradu	počet	-	2	2
Dopad	Plocha udržiavanej a ďalej budovanej prístavby	Celková plocha udržiavanej a ďalej budovanej prístavby materskej školy	Interná evidencia Obecného úradu	m ²	-	279	279
Dopad	Využívanie priestorov materskej školy	Počet detí navštevujúcich rozšírenú materskú školu ročne	Interná evidencia Obecného úradu	Počet	0	45	45

OPATRENIE 2.3 – Rekonštrukcia ubytovne pre sociálne slabšie skupiny obyvateľov



Výsledok	Plocha rekonštruovaného o ubytovacieho zariadenia	Celková zrekonštruovaná plocha ubytovacieho zariadenia pre sociálne slabšie skupiny obyvateľov	Projektová dokumentácia	m ²	0	150	150
Dopad	Využívanie priestorov ubytovne	Počet ľudí využívajúcich ubytovacie zariadenie za rok	Interná evidencia Obecného úradu	Počet	-	7	7

OPATRENIE 2.4 – Rozširovanie vhodných lokalít pre výstavbu individuálnej a hromadnej bytovej výstavby

Výsledok	Počet vypracovaných zastavovacích štúdií	Počet vypracovaných zastavovacích štúdií pre výstavbu IBV a HBV	Interná evidencia Obecného úradu	Počet	0	1	1
Dopad	Počet stavebných pozemkov	Počet vytvorených stavebných pozemkov	Interná evidencia Obecného úradu	Počet	-	24	24

OPATRENIE 2.5 – Rekonštrukcia priestorov pre voľnočasové aktivity obyvateľov obce

Výsledok	Plocha rekonštruovanej časti a prístavby	Celková plocha rekonštruovanej časti bývalej cirkevnej školy	Projektová dokumentácia	m ²	0	645	645
Dopad	Plocha udržiavaných a ďalej budovaných priestorov budovy	Celková plocha udržiavaných a ďalej budovaných priestorov budovy bývalej cirkevnej školy	Interná evidencia Obecného úradu	m ²	-	645	645
Dopad	Využitie priestorov na voľnočasové aktivity	Počet ľudí využívajúcich priestory na voľnočasové aktivity ročne	Interná evidencia Obecného úradu	počet	1200	1200	1200

3. PRIORITNÁ OBLASŤ – Environmentálna

OPATRENIE 3.1 – Dobudovanie kompletnej kanalizačnej siete



Výsledok	Dĺžka kanalizačnej siete	Dĺžka dobudovanej kanalizačnej siete	Projektová dokumentácia	m	0	3700	3700
Dopad	Využívanie kanalizácie domácnosťami	Počet domácností napojených na dobudovanú kanalizačnú sieť	Interná evidencia Obecného úradu	Počet	0	230	230
Dopad	Využívanie kanalizácie obyvateľmi	Počet ekvivalentných obyvateľov napojených na novovybudovanú kanalizačnú sieť	Interná evidencia Obecného úradu	Počet	-	800	800

Základné údaje o projektovom zámere č. 1

Názov projektu	Vypracovanie projektovej dokumentácie na ochranu historických a sakrálnych pamiatok v obci
Garant	Obec Borský Mikuláš
Kontaktná osoba garanta	Vladimír Bízek
Partneri garanta (spolupráca s ...)	Rímsko-katolícka cirkev, Pamiatkový úrad SR
Začatie a ukončenie projektu (od do)	marec 2016 – október 2017
Stav projektu pred realizáciou	V obci sa nachádzajú sakrálné pamiatky, ktoré sú v havarijnom stave a je potrebná ich rekonštrukcia. Tieto sakrálné pamiatky sú výhradne vo vlastníctve cirkvi, avšak pre obec, jej obyvateľov a návštevníkov majú veľkú hodnotu, a preto obec prispeje k ich ochrane vypracovaním projektových dokumentácií na ich rekonštrukciu. Konkrétne ide o kostol sv. Petra a Pavla v Borskom Petri, kaplnku sv. Márie Magdalény a kaplnku sv. Jána Nepomuckého.
Cieľ projektu	Vypracovanie projektovej dokumentácie na rekonštrukciu historických a sakrálnych pamiatok obce
Výstupy	Vypracovaná projektová dokumentácia na rekonštrukciu historických a sakrálnych pamiatok
Užívatelia	Obyvatelia obce Návštevníci obce
Indikátory monitoringu	Počet vytvorených projektových dokumentácií na ochranu historických a sakrálnych pamiatok Plocha rekonštruovaných a udržiavaných historických a sakrálnych pamiatok
Zmluvné podmienky	Budú doplnené po podpise zmluvy ako výsledku verejného obstarávania
Riziká	Nezaujím majiteľa (cirkvi) o rekonštrukciu, Nedostatok finančných zdrojov, kvalita dodávateľa
Poznámky	–
Realizácia projektu	
Fáza/míľnik	Súčinnosť iného odboru alebo subjektu
	Termín (mesiac/rok)



Vypracovanie projektovej dokumentácie	Externá projektová kancelária	03/2016
Realizácia projektu	Externý dodávateľ	06/2016-10/2017

Financovanie projektu

Druh výdavku	Termín (rok)	Náklady spolu (eur)	z toho verejné zdroje				z toho súkromné zdroje
			EU	SR	VÚC	Obec	
Spracovanie projektovej dokumentácie	2016	0	0	0	0	3000	0
Realizácia projektu	2016-2017	0	0	0	0	0	0
Spolu		3 000	0	0	0	3000	0

Základné údaje o projektovom zámere č. 2

Názov projektu	Rekonštrukcia strechy budovy obecného úradu a kultúrneho domu a jej zateplenie
Garant	Obec Borský Mikuláš
Kontaktná osoba garanta	Vladimír Bízek
Partneri garanta (spolupráca s ...)	
Začatie a ukončenie projektu (od do)	január 2016 – júl 2016
Stav projektu pred realizáciou	Obecný úrad a kultúrny dom sa nachádzajú v jednom objekte, ktorého strechu je potrebné zrekonštruovať a celú budovu zatepliť. Je to potrebné najmä z dôvodu havarijného stavu strechy budovy, energetickej úspory a estetického dojmu fasády. Po rekonštrukcii bude objekt slúžiť iba ako kultúrny dom s priestormi na umelecko-kultúrne vyžitie obyvateľov a návštevníkov obce a na reprezentatívne účely obce. Daný projektový zámer je v súlade s územným plánom obce, ale obec k nemu nemá vypracovanú projektovú dokumentáciu.
Cieľ projektu	Rekonštrukcia strechy budovy obecného úradu a kultúrneho domu a jej zateplenie
Výstupy	Zrekonštruovaná strecha budovy obecného úradu a kultúrneho domu, Zateplená budova obecného úradu a kultúrneho domu
Užívatelia	Obyvatelia obce Návštevníci obce
Indikátory monitoringu	Celková plocha zrekonštruovanej budovy obecného úradu a kultúrneho domu Celková plocha ďalej udržiavanej obecnej budovy Počet ľudí využívajúcich priestory zrekonštruovanej



	budovy ročne				
Zmluvné podmienky	Budú doplnené po podpise zmluvy ako výsledku verejného obstarávania				
Riziká	Absencia vhodnej výzvy, nedostatok finančných zdrojov, kvalita dodávateľa				
Poznámky	–				
Realizácia projektu					
Fáza/míľnik	Súčinnosť iného odboru alebo subjektu				Termín (mesiac/rok)
Príprava projektovej dokumentácie	Externá projektová kancelária				01/2016
Vydanie stavebného povolenia	Stavebný úrad				03/2016
Spracovanie a registrácia žiadosti o NFP, zhromaždenie príloh	Externá konzultačná spoločnosť v spolupráci s internými zamestnancami MÚ				
Realizácia projektu	Externý dodávateľ				03/2016-05/2016
Kolaudácia	Stavebný úrad				
Financovanie projektu					
Druh výdavku	Termín (rok)	Náklady spolu (eur)	z toho verejný zdroj		z toho súkromný zdroj
			EU/SR/VÚC	Obec	
Spracovanie projektovej dokumentácie	2016	4000	3800	200	0
Realizácia projektu	2016	800 000	760 000	40 000	0
Spolu		804 000	763 800	40 200	0
Základné údaje o projektovom zámere č. 3					
Názov projektu	Rekonštrukcia historickej budovy na objekt denného stacionára a zamestnanie potrebného personálu				
Garant	Obec Borský Mikuláš				
Kontaktná osoba garanta	Vladimír Bízek				
Partneri garanta (spolupráca s ...)					
Začatie a ukončenie projektu (od do)	apríl 2017 – október 2018				
Stav projektu pred realizáciou	V obci sa nachádza nevyužívaná historická budova, ktorá by po komplexnej rekonštrukcii slúžila ako budova denného stacionára. Vlastníkom budovy je cirkev, ale s cieľom rekonštrukcie ju poskytne do dlhodobého nájmu obci. Stav nevyužívanej historickej budovy je nevyhovujúci a v obci je potrebné vybudovať zariadenie, ktoré by zlepšilo kvalitu života seniorom a ZŤP, nakoľko zariadenie pre seniorov je plne vyťažené. Daný projektový zámer nie je v súlade s platným územným plánom obce a nie je k nemu vypracovaná projektová dokumentácia.				
Cieľ projektu	Rekonštrukcia historickej budovy na objekt denného				



	stacionára a zamestnanie potrebného personálu
Výstupy	Zrekonštruovaná historická budova na objekt denného stacionára, Sprevádzkovanie denného stacionára, Zamestnanie potrebného personálu
Užívatelia	Klienti denného stacionára
Indikátory monitoringu	Celková plocha zrekonštruovanej budovy denného stacionára Celková plocha udržiavanej a ďalej rozširovanej budovy denného stacionára Počet klientov využívajúcich služby zariadenia denného stacionára ročne Počet prijatých zamestnancov v súvislosti so sprevádzkovaním denného stacionára
Zmluvné podmienky	Budú doplnené po podpise zmluvy ako výsledku verejného obstarávania
Riziká	Obmedzená rekonštrukcia z dôvodu historických aspektov budovy, neposkytnutie dlhodobého nájmu, absencia vhodnej výzvy, nedostatok finančných zdrojov, kvalita dodávateľa
Poznámky	–

Realizácia projektu

Fáza/míľnik	Súčinnosť iného odboru alebo subjektu	Termín (mesiac/rok)
Príprava projektovej dokumentácie	Externá projektová kancelária	04/2017
Vydanie stavebného povolenia	Stavebný úrad	08/2017
Spracovanie a registrácia žiadosti o NFP, zhromaždenie príloh	Externá konzultačná spoločnosť v spolupráci s internými zamestnancami obce	
Realizácia projektu	Externý dodávateľ	08/2017 – 9/2018
Kolaudácia	Stavebný úrad	10/2018

Financovanie projektu

Druh výdavku	Termín (rok)	Náklady spolu (eur)	z toho verejné zdroje		z toho súkromné zdroje
			EU/SR/VÚC	Obec	
Spracovanie projektovej dokumentácie	2017	900	855	45	0
Realizácia projektu	2018	200 000	190 000	10 000	0
Spolu		200 900	190 855	10 045	0

Základné údaje o projektovom zámere č. 4

Názov projektu	Realizácia rekonštrukcie a rozšírenia materskej školy
Garant	Obec Borský Mikuláš
Kontaktná osoba garanta	Vladimír Bízek
Partneri garanta (spolupráca s ...)	
Začatie a ukončenie projektu	marec 2016 – október 2016



(od do)					
Stav projektu pred realizáciou			V obci sa nachádzajú dve budovy materskej školy, z ktorých je jedna v nevyhovujúcom stave a druhá nepokrýva kapacitné a kvalitatívne potreby obyvateľov. Budovu materskej školy je teda potrebné zrekonštruovať a dobudovať 2 triedy. Rekonštrukcia budovy bude zahŕňať výmenu okien, rekonštrukciu strechy, rekonštrukciu sociálnych zariadení a novú fasádu. Daný projektový zámer je v súlade s aktuálnym územným plánom obce, avšak nie je k nemu vypracovaná projektová dokumentácia.		
Cieľ projektu			Rekonštrukcia a rozšírenie materskej školy		
Výstupy			Zrekonštruovaná a rozšírená budova materskej školy		
Užívatelia			Deti v predškolskom veku, rodičia detí v predškolskom veku		
Indikátory monitoringu			Celková plocha rekonštruovanej časti a prístavby materskej školy Počet novovytvorených tried v materskej škole Celková plocha udržiavanej a ďalej budovanej prístavby materskej školy Počet detí navštevujúcich rozšírenú materskú školu ročne		
Zmluvné podmienky			Budú doplnené po podpise zmluvy ako výsledku verejného obstarávania		
Riziká			Nedostatok finančných zdrojov, kvalita dodávateľa		
Poznámky			–		
Realizácia projektu					
Fáza/míľnik			Súčinnosť iného odboru alebo subjektu		Termín (mesiac/rok)
Príprava projektovej dokumentácie			Externá projektová kancelária		03/2016
Vydanie stavebného povolenia			Stavebný úrad		05/2016
Spracovanie a registrácia žiadosti o NFP, zhromaždenie príloh			Externá konzultačná spoločnosť v spolupráci s internými zamestnancami MÚ		
Realizácia projektu			Externý dodávateľ		05/2016-09/2016
Kolaudácia			Stavebný úrad		10/2016
Financovanie projektu					
Druh výdavku	Termín (rok)	Náklady spolu (eur)	z toho verejné zdroje		z toho súkromné zdroje
			EU/SR/VÚC	Obec	
Spracovanie projektovej dokumentácie	2016	8 800	8 360	440	0
Realizácia projektu	2016	55 000	52 250	2 750	0
Spolu		63 800	60 610	3 190	0



Základné údaje o projektovom zámere č. 5					
Názov projektu		Rekonštrukcia strechy objektu ubytovne pre sociálne slabšie skupiny obyvateľov			
Garant		Obec Borský Mikuláš			
Kontaktná osoba garanta		Vladimír Bízek			
Partneri garanta (spolupráca s ...)					
Začatie a ukončenie projektu (od do)		január 2016 – máj 2016			
Stav projektu pred realizáciou		V obci sa nachádza ubytovňa pre sociálne slabšie skupiny obyvateľov, avšak stav strechy objektu je nevyhovujúci. Z hľadiska bezpečnosti a zachovania kvality života sociálne slabších obyvateľov obce je potrebná rekonštrukcia strechy objektu ubytovne. K danému projektovému zámeru obec nemá vypracovaný projektovú dokumentáciu.			
Cieľ projektu		Rekonštrukcia strechy objektu ubytovne pre sociálne slabšie skupiny obyvateľov			
Výstupy		Zrekonštruovaná strecha objektu ubytovne pre sociálne slabšie skupiny obyvateľov			
Užívatelia		Sociálne slabšie skupiny obyvateľov			
Indikátory monitoringu		Celková zrekonštruovaná plocha ubytovacieho zariadenia pre sociálne slabšie skupiny obyvateľov Počet ľudí využívajúcich ubytovacie zariadenie za rok			
Zmluvné podmienky		Budú doplnené po podpise zmluvy ako výsledku verejného obstarávania			
Riziká		Absencia vhodnej výzvy, nedostatok finančných zdrojov, kvalita dodávateľa			
Poznámky		–			
Realizácia projektu					
Fáza/míľnik		Súčinnosť iného odboru alebo subjektu			Termín (mesiac/rok)
Príprava projektovej dokumentácie		Externá projektová kancelária			01/2016
Vydanie stavebného povolenia		Stavebný úrad			02/2016
Spracovanie a registrácia žiadosti o NFP, zhromaždenie príloh		Externá konzultačná spoločnosť v spolupráci s internými zamestnancami MÚ			
Realizácia projektu		Externý dodávateľ			02/2016-04/2016
Kolaudácia		Stavebný úrad			05/2015
Financovanie projektu					
Druh výdavku	Termín (rok)	Náklady spolu (eur)	z toho verejný zdroj		z toho súkromné zdroje
			EU/SR/VÚC	Obec	
Spracovanie projektovej dokumentácie	2016	800	760	40	0



Realizácia projektu	2016	25 000	23 750			1 250	0
Spolu		25 800	24 510			1 290	0
Základné údaje o projektovom zámere č. 6							
Názov projektu		Vypracovanie zastavovacej štúdie pre investície na výstavbu individuálnej a hromadnej bytovej výstavby					
Garant		Obec Borský Mikuláš					
Kontaktná osoba garanta		Vladimír Bízek					
Partneri garanta (spolupráca s ...)		Súkromní investori					
Začatie a ukončenie projektu (od do)		marec 2017 – október 2018					
Stav projektu pred realizáciou		Obec nedisponuje dostatočným počtom vhodných pozemkov na výstavbu individuálnej a hromadnej bytovej výstavby. Pozemky, ktoré sú vhodné na investíciu nie sú majetkoprávne vysporiadané. Obec chce túto situáciu riešiť vypracovaním zastavovacích štúdií , aby boli dané lokality atraktívne pre investície na výstavbu individuálnej a hromadnej bytovej výstavby.					
Cieľ projektu		Vypracovanie zastavovacej štúdie pre investície na výstavbu individuálnej a hromadnej bytovej výstavby					
Výstupy		Vypracovaná zastavovacia štúdia pre investície na výstavbu individuálnej a hromadnej bytovej výstavby					
Užívatelia		Obyvatelia obce Potenciálni obyvatelia obce Súkromní investori					
Indikátory monitoringu		Počet vypracovaných zastavovacích štúdií pre výstavbu IBV a HBV Počet vytvorených stavebných pozemkov					
Zmluvné podmienky		Budú doplnené po podpise zmluvy ako výsledku verejného obstarávania					
Riziká		Nevysporiadanie pozemkov, nedostatok finančných zdrojov, kvalita dodávateľa					
Poznámky		–					
Realizácia projektu							
Fáza/míľnik		Súčinnosť iného odboru alebo subjektu				Termín (mesiac/rok)	
Príprava projektovej dokumentácie		Externá projektová kancelária				03/2017	
Realizácia projektu		Externý dodávateľ				03/2017-10/2018	
Financovanie projektu							
Druh výdavku	Termín (rok)	Náklady spolu (eur)	z toho verejný zdroj				z toho súkromný zdroj
			EU	SR	VÚC	Obec	
Spracovanie projektovej dokumentácie	2017	2000	0	0	0	2000	0



Realizácia projektu	2017-18	0	0	0	0	0	0
Spolu		2 000	0	0	0	2000	0

Základné údaje o projektovom zámere č. 7

Názov projektu	Rekonštrukcia bývalej cirkevnej školy na priestory slúžiace obyvateľom obce		
Garant	Obec Borský Mikuláš		
Kontaktná osoba garanta	Vladimír Bízek		
Partneri garanta (spolupráca s ...)			
Začatie a ukončenie projektu (od do)	máj 2018 – august 2019		
Stav projektu pred realizáciou	V obci sa nachádza bývala cirkevná škola, ktorej stav je nevyhovujúci. Rekonštrukciou objektu by sa vytvorili priestory, ktoré by slúžili obyvateľom na voľnočasové aktivity a o ktoré je v obci núdza. Zrekonštruované priestory by boli využívané ako múzeum, internetová učebňa a ako knižnica. V zrekonštruovanom objekte by sa nachádzalo aj sídlo Obecného úradu obce. Daný projektový zámer je v súlade s platným územným plánom obce. V roku 2011 bola na daný projektový zámer vypracovaná projektová dokumentácia a v roku 2012 bolo na jeho realizáciu vydané stavebné povolenie.		
Cieľ projektu	Rekonštrukcia bývalej cirkevnej školy na priestory slúžiace obyvateľom obce		
Výstupy	Zrekonštruovaná bývalá cirkevná škola na objekt poskytujúci priestory pre voľnočasové aktivity obyvateľov obce, priestory pre samosprávu obce, priestory vhodné pre reprezentovanie obce		
Užívatelia	Obyvatelia obce Samospráva obce		
Indikátory monitoringu	Celková plocha rekonštruovanej časti bývalej cirkevnej školy Celková plocha udržiavaných a ďalej budovaných priestorov budovy bývalej cirkevnej školy Počet ľudí využívajúcich priestory na voľnočasové aktivity ročne		
Zmluvné podmienky	Budú doplnené po podpise zmluvy ako výsledku verejného obstarávania		
Riziká	Absencia vhodnej výzvy, nedostatok finančných zdrojov, kvalita dodávateľa		
Poznámky	–		
Realizácia projektu			
Fáza/míľnik	Súčinnosť iného odboru alebo subjektu	Termín (mesiac/rok)	
Príprava projektovej dokumentácie	Externá projektová kancelária	2011	
Vydanie stavebného povolenia	Stavebný úrad	2012	
Spracovanie a registrácia žiadosti	Externá konzultačná spoločnosť		



o NFP, zhromaždenie príloh		v spolupráci s internými zamestnancami MÚ			
Realizácia projektu		Externý dodávateľ		05/2018-07/2019	
Kolaudácia		Stavebný úrad		08/2019	
Financovanie projektu					
Druh výdavku	Termín (rok)	Náklady spolu (eur)	z toho verejné zdroje		z toho súkromné zdroje
			EU/SR/VÚC	Obec	
Spracovanie projektovej dokumentácie	2011	19 000	18 050	950	0
Realizácia projektu	2017-18	1 000 000	950 000	50 000	0
Spolu		1 019 000	968 050	50 950	0
Základné údaje o projektovom zámere č. 8					
Názov projektu		Dobudovanie kompletnej kanalizačnej siete			
Garant		Obec Borský Mikuláš			
Kontaktná osoba garanta		Vladimír Bízek			
Partneri garanta (spolupráca s ...)					
Začatie a ukončenie projektu (od do)		júl 2016 – máj 2017			
Stav projektu pred realizáciou		V obci je potrebné dobudovanie kanalizačnej siete na uliciach Záhorácka, Pri Struhe, Na humnisku, U sv. Jána a čiastočne aj na Školskej ulici. Daný projektový zámer je v súlade s platným územným plánom obce a v roku 2014 bola k nemu vypracovaná projektová dokumentácia.			
Cieľ projektu		Dobudovanie kompletnej kanalizačnej siete			
Výstupy		Dobudovaná kanalizačná sieť a napojenie domácností na kanalizáciu			
Užívatelia		Obyvatelia obce Podnikateľské subjekty v obci			
Indikátory monitoringu		Dĺžka dobudovanej kanalizačnej siete Počet domácností napojených na dobudovanú kanalizačnú sieť Počet ekvivalentných obyvateľov napojených na novovybudovanú kanalizačnú sieť			
Zmluvné podmienky		Budú doplnené po podpise zmluvy ako výsledku verejného obstarávania			
Riziká		Nedostatok finančných zdrojov, kvalita dodávateľa			
Poznámky		–			
Realizácia projektu					
Fáza/míľnik		Súčinnosť iného odboru alebo subjektu			Termín (mesiac/rok)



Príprava projektovej dokumentácie	Externá projektová kancelária	2014
Vydanie stavebného povolenia	Stavebný úrad	07/2016
Spracovanie a registrácia žiadosti o NFP, zhromaždenie príloh	Externá konzultačná spoločnosť v spolupráci s internými zamestnancami MÚ	
Realizácia projektu	Externý dodávateľ	07/2016-04/2017
Kolaudácia	Stavebný úrad	05/2017

Financovanie projektu

Druh výdavku	Termín (rok)	Náklady spolu (eur)	z toho verejné zdroje		z toho súkromné zdroje
			EU/SR/VÚC	Obec	
Spracovanie projektovej dokumentácie	2014	5 076	4 822,2	253,8	0
Realizácia projektu	2016-17	720 000	684 000,0	36 000,0	0
Spolu		725 076	688 822,2	36 253,8	0



ČASŤ D – REALIZAČNÁ ČASŤ

Realizačná časť bližšie vysvetľuje ako realizáciu aktivít – popis postupov ich inštitucionálneho a organizačného zabezpečenia, tak aj hodnotenie a monitorovanie činností počas ich priebehu, vecný a časový harmonogram realizácie programu rozvoja mestskej časti formou akčných plánov. Záznamy z monitorovania budú priebežne doplňané počas obdobia realizácie aktivít.

58

Tab.č.32 : Komunikačný plán pre fázu realizácie PHSR

P.č.	Časový rámec	Miesto konania	Cieľová skupina	Forma	Téma, ciele	Vstupné údaje	Výstupy
1.	10/2015	OÚ	Poslanci	Seminár	Projektové zámery na rok 2016	Základné údaje o projektových zámeroch	Návrh časového, inštitucionálneho a finančného zabezpečenia projektových zámerov na rok 2016
2.	10/2015	OÚ	Občania	Verejné prerokovanie	Projektové zámery na rok 2016	Návrh časového, inštitucionálneho a finančného zabezpečenia projektových zámerov na rok 2015	Pripomienky a návrhy občanov
3.	11/2015	OÚ	Poslanci	Seminár	Prepojenie PHSR a programového rozpočtovania	Metodika programového rozpočtovania, výsledky hospodárenia obce za rok 2015	Návrh štruktúry programového rozpočtu na rok 2016
4.	12/2015	OÚ	Občania	Verejné prerokovanie	Rozpočet obce na rok 2016	Návrh rozpočtu obce na rok 2016	Pripomienky a návrhy občanov, ponuka pre súkromných investorov
5.	09/2016	OÚ	Poslanci	Seminár	Projektové zámery na rok 2017	Základné údaje o projektových zámeroch	Návrh časového, inštitucionálneho a finančného zabezpečenia projektových zámerov na rok 2017



6.	10/2016	OÚ	Občania	Verejné prerokovanie	Projektové zámery na rok 2017	Návrh časového, inštitucionálneho a finančného zabezpečenia projektových zámerov na rok 2017	Pripomienky a návrhy občanov
7.	11/2016	OÚ	Poslanci	Seminár	Prepojenie PHSR a programového rozpočtovania	Metodika programového rozpočtovania, výsledky hospodárenia obce za rok 2016	Návrh štruktúry programového rozpočtu na rok 2017
8.	12/2016	OÚ	Občania	Verejné prerokovanie	Rozpočet mestskej časti na rok 2017	Návrh rozpočtu obce na rok 2017	Pripomienky a návrhy občanov, ponuka pre súkromných investorov
9.	09/2017	OÚ	Poslanci	Seminár	Projektové zámery na rok 2018	Základné údaje o projektových zámeroch	Návrh časového, inštitucionálneho a finančného zabezpečenia projektových zámerov na rok 2018
10.	10/2017	OÚ	Občania	Verejné prerokovanie	Projektové zámery na rok 2018	Návrh časového, inštitucionálneho a finančného zabezpečenia projektových zámerov na rok 2018	Pripomienky a návrhy občanov
11.	11/2017	OÚ	Poslanci	Seminár	Prepojenie PHSR a programového rozpočtovania	Metodika programového rozpočtovania, výsledky hospodárenia obce za rok 2017	Návrh štruktúry programového rozpočtu na rok 2018
12.	12/2017	OÚ	Občania	Verejné prerokovanie	Rozpočet mestskej časti na rok 2018	Návrh rozpočtu obce na rok 2018	Pripomienky a návrhy občanov, ponuka pre súkromných investorov
13.	09/2018	OÚ	Poslanci	Seminár	Projektové	Základné	Návrh



					zámery na rok 2019	údaje o projektových zámeroch	časového, inštitucionálneho a finančného zabezpečenia projektových zámerov na rok 2019
14.	10/2018	OÚ	Občania	Verejné prerokovanie	Projektové zábery na rok 2019	Návrh časového, inštitucionálneho a finančného zabezpečenia projektových zámerov na rok 2019	Pripomienky a návrhy občanov
15.	11/2018	OÚ	Poslanci	Seminár	Prepojenie PHSR a programového rozpočtovania	Metodika programového rozpočtovania, výsledky hospodárenia obce za rok 2018	Návrh štruktúry programového rozpočtu na rok 2019
16.	12/2018	OÚ	Občania	Verejné prerokovanie	Rozpočet mestskej časti na rok 2019	Návrh rozpočtu obce na rok 2019	Pripomienky a návrhy občanov, ponuka pre súkromných investorov
17.	09/2019	OÚ	Poslanci	Seminár	Projektové zábery na rok 2020	Základné údaje o projektových zámeroch	Návrh časového, inštitucionálneho a finančného zabezpečenia projektových zámerov na rok 2020
18.	10/2019	OÚ	Občania	Verejné prerokovanie	Projektové zábery na rok 2020	Návrh časového, inštitucionálneho a finančného zabezpečenia projektových zámerov na rok 2020	Pripomienky a návrhy občanov
19.	11/2019	OÚ	Poslanci	Seminár	Prepojenie PHSR a programového rozpočtovania	Metodika programového rozpočtovania, výsledky hospodárenia obce za rok	Návrh štruktúry programového rozpočtu na rok 2020



						2019	
20.	12/2019	OÚ	Občania	verejné prerokovanie	Rozpočet mestskej časti na rok 2020	Návrh rozpočtu obce na rok 2020	Pripomienky a návrhy občanov, ponuka pre súkromných investorov

Tab.č.33: Kritéria hodnotenia PHSR

P. č.	Skupina kritérií Kritérium	Váha kritéria/ Body	Rozsah bodového hodnotenia	Poznámka
1.	Obsah dokumentu		0-4	
2.	Väzby dokumentu na iné strategické dokumenty na miestnej, regionálnej a národnej úrovni		0-4	
3.	Súlad navrhovanej stratégie s potenciálom územia/zdrojmi		0-4	
4.	Postupy hodnotenia a monitorovania		0-4	
5.	Zrozumiteľnosť dokumentu		0-4	
	Spolu			

Monitorovanie a hodnotenie

Správa o plnení akčného plánu obce Borský Mikuláš je spracovaná v zmysle Programu hospodárskeho a sociálneho rozvoja obce Borský Mikuláš na obdobie rokov 2015-2020, časť C – Programová časť. Cieľom monitoringu Akčného plánu obce je zostaviť komplexnú informáciu o tom, ako sa plnia opatrenia navrhnuté v PHSR obce počas celého obdobia platnosti dokumentu v rokoch 2015-2020. Tieto údaje sú k dispozícii pre samosprávu a širokú verejnosť.

Akčný plán obce Borský Mikuláš je zoradený podľa priorít, oblastí a opatrení. Ku každému opatreniu je priradený garant – odborný útvar obecného úradu, resp. externý odborník, ktorého úlohou je zabezpečiť realizáciu navrhnutých aktivít a monitorovať ich plnenie. Odpočet aktivít v akčnom pláne je spracovaný z pohľadu obce Borský Mikuláš, v niektorých prípadoch je ako realizátor danej aktivity uvedený iný subjekt (investor, prevádzkovateľ, partnerská inštitúcia a pod.). V akčnom pláne sú vymenované aktivity bežného, kapitálového a podporného charakteru v časovom slede, resp. súbežne. Ide o aktivity, ktoré je potrebné realizovať v ďalšom období. Akčný plán je spracovaný na základe údajov v schválenom rozpočte obce, schválených strategických dokumentoch obce a údajov odborných útvarov obecného úradu.



Tab.č.34 : Plán hodnotenia a monitorovania

Plán priebežných hodnotení PHSR na programové obdobie 2015 - 2020		
Typ hodnotenia	Vykonať prvýkrát	Dôvod vykonania/ periodicita
Strategické hodnotenie	najskôr v roku 2016	podľa rozhodnutia obce/koordinátora PHSR a vzniknutej spoločenskej potreby
Operatívne hodnotenie		
Tematické hodnotenie časti PHSR	v roku 2015	téma hodnotenia identifikovaná ako riziková časť vo výročnej monitorovacej správe za predchádzajúci kalendárny rok
Ad hoc mimoriadne hodnotenie		pri značnom odklone od stanovených cieľov a doľahnutých hodnôt ukazovateľov
		pri návrhu na revíziu PHSR
Ad hoc hodnotenie celého PHSR alebo jeho časti		na základe rozhodnutia starostu, kontrolného orgánu obce, podnetu poslancov; na základe protokolu NKÚ SR, správy auditu ...

Tab. č. 35: Akčný plán

Akčný plán pre Hospodársku oblasť v obci Borský Mikuláš Priorita A) – Ochrana historických a sakrálnych pamiatok v obci			
Opatrenie, aktivita	Termín (rok)	Zodpovedný	Financovanie
Opatrenie 1.1 - Podpora pri príprave projektovej dokumentácie na ochranu historických a sakrálnych pamiatok v obci			
Aktivita 1.1.1 Vypracovanie projektovej dokumentácie na ochranu historických a sakrálnych pamiatok v obci	marec 2016 – október 2017	Obec Borský Mikuláš	3000 €
Priorita B) – Zvýšenie kvality a využiteľnosti obecných budov			
Opatrenie, aktivita	Termín (rok)	Zodpovedný	Financovanie
Opatrenie 1.2 - Rekonštrukcia budovy obecného úradu a kultúrneho domu			
Aktivita 1.2.1 Rekonštrukcia strechy budovy obecného úradu a kultúrneho domu a jej zateplenie	január 2016 – júl 2016	Obec Borský Mikuláš	804 000 €

Akčný plán pre Sociálnu oblasť v obci Borský Mikuláš Priorita C) – Zabezpečenie starostlivosti o seniorov a ZŤP			
Opatrenie, aktivita	Termín (rok)	Zodpovedný	Financovanie
Opatrenie 2.1 - Zriadenie denného stacionára			
Aktivita 2.1.1 Rekonštrukcia historickej budovy na objekt denného stacionára a zamestnanie potrebného personálu	apríl 2017 – október 2018	Obec Borský Mikuláš	200 900 €
Priorita D) – Zlepšenie kvality a kapacity predškolského zariadenia v obci			
Opatrenie, aktivita	Termín (rok)	Zodpovedný	Financovanie



Opatrenie 2.2 - Rekonštrukcia a rozšírenie materskej školy			
Aktivita 2.2.1 Realizácia rekonštrukcie a rozšírenia materskej školy	marec 2016 – október 2016	Obec Borský Mikuláš	63 800 €
Priorita E) – Zlepšenie kvality života a bývania pre obyvateľov a sociálne slabšie skupiny obyvateľov			
Opatrenie, aktivita	Termín (rok)	Zodpovedný	Financovanie
Opatrenie 2.3 - Rekonštrukcia ubytovne pre sociálne slabšie skupiny obyvateľov			
Aktivita 2.3.1 Rekonštrukcia strechy objektu ubytovne pre sociálne slabšie skupiny obyvateľov	január 2016 – máj 2016	Obec Borský Mikuláš	25 800 €
Opatrenie 2.4 - Rozširovanie vhodných lokalít pre výstavbu individuálnej a hromadnej bytovej výstavby			
Aktivita 2.4.1 Vypracovanie zastavovacej štúdie pre investície na výstavbu individuálnej a hromadnej bytovej výstavby	marec 2017 – október 2018	Obec Borský Mikuláš	2 000 €
Priorita F) – Podpora občianskej vybavenosti a voľnočasových aktivít obyvateľov obce			
Opatrenie, aktivita	Termín (rok)	Zodpovedný	Financovanie
Opatrenie 2.5 - Rekonštrukcia priestorov pre voľnočasové aktivity obyvateľov obce			
Aktivita 2.5.1 Rekonštrukcia bývalej cirkevnej školy na priestory slúžiace obyvateľom obce	máj 2018 – august 2019	Obec Borský Mikuláš	1 019 000 €

Akčný plán pre Environmentálnu oblasť v obci Borský Mikuláš			
Priorita G) – Dobudovanie technickej infraštruktúry v obci			
Opatrenie, aktivita	Termín (rok)	Zodpovedný	Financovanie
Opatrenie 3.1 - Dobudovanie kompletnej kanalizačnej siete v obci			
Aktivita 3.1.1 Dobudovanie chýbajúcej časti kanalizácie	júl 2016 – máj 2017	Obec Borský Mikuláš	725 076€



ČASŤ E – FINANČNÁ ČASŤ

Obec Borský Mikuláš plánuje na svoje aktivity využiť vlastný rozpočet v súčinnosti s možnosťami využitia finančných zdrojov zo štrukturálnych fondov a kohézneho fondu Európskej únie a zo štátnych fondov. V programovom období 2014 až 2020 môže na svoje projekty čerpať z nižšie uvedených operačných programov. (Pri jednotlivých operačných programoch uvádzame tie prioritné osi a v rámci nich tie investičné priority, pri ktorých je obec Borský Mikuláš oprávnená žiadať o poskytnutie nenávratného finančného príspevku):

- OP Kvalita životného prostredia (OP KŽP) (financovaný z Kohézneho fondu – KF)
 - Prioritná os 1 Udržateľné využívanie prírodných zdrojov prostredníctvom rozvoja environmentálnej infraštruktúry – IP 1, IP 2, IP 3
 - Prioritná os 4: Energeticky efektívne nízkouhlíkové hospodárstvo (financovaná z Európskeho fondu regionálneho rozvoja) – IP 1
 - Prioritná os 6 Technická pomoc
- OP Program rozvoja vidieka (OP PRV) (financovaný z Európskeho poľnohospodárskeho fondu rozvoja vidieka - EPFRV)
- Environmentálny fond

Tab.č.37: Príklad modelu viaczdrojového financovania – intervenčná matica (bude doplnené)

Viaczdrojové financovanie							
Prioritná oblasť	Celkové náklady	Verejné zdroje					Súkromné zdroje
		EÚ	Štát	VÚC	Obec	Spolu	
Hospodárska oblasť							
Hospodárska oblasť - spolu	807 000	763 800	0	0	43 200	807 000	0
Opatrenie 1.1.	3000	0	0	0	3000	3000	0
Opatrenie 1.2.	804 000	763 800	0	0	40 200	804 000	0
Sociálna oblasť							
Sociálna oblasť -	1 311 500	1 244 025	0	0	67 475	1 311 500	0

spolu							
Opatrenie 2.1.	200 900	190 855	0	0	10 045	200 900	0
Opatrenie 2.2.	63 800	60 610	0	0	3 190	63 800	0
Opatrenie 2.3.	25 800	24 510	0	0	1 290	25 800	0
Opatrenie 2.4.	2000	0	0	0	2000	2000	0
Opatrenie 2.5.	1 019 000	968 050	0	0	50 950	1 019 000	0
Environmentálna oblasť							
Environmen- tálna oblasť - spolu	725 076	688 822,2	0	0	36 253,8	725 076	0
Opatrenie 3.1.	725 076	688 822,2	0	0	36 253,8	725 076	0
Spolu	2 843 576	2 696 647,2	0	0	146 928,8	2 843 576	0

Tab.č.38: Indikatívny rozpočet - sumarizácia (bude doplnené)

[illegible]



ZÁVER

Program hospodárskeho rozvoja a sociálneho rozvoja obce Borský Mikuláš na roky 2015 až 2020 predstavuje strednodobý plánovací dokument, ktorého úlohou je detailne rozpracovať rozvojovú stratégiu na najbližšie roky. Úlohou dokumentu a zároveň systémového plánovania je tiež pomôcť vytvoriť podmienky na zlepšenie využívania vnútorných zdrojov, na čerpanie prostriedkov zo štrukturálnych fondov, ako aj iných vonkajších zdrojov v prospech komplexného a všestranného rozvoja obce. Záujmom samosprávy je samozrejme, aby obec Borský Mikuláš smerovala k udržateľnému hospodárskemu rozvoju a naplňala čo najvýstižnejšie vopred načrtnutú víziu. PHRSR obce Borský Mikuláš vznikalo pomocou efektívnej a odbornej spolupráce členov pracovných skupín, pracovníkov samosprávy, ako aj externých odborníkov, z ktorých všetci prispeli k formulácii súčasných potrieb obyvateľov i regiónu, v ktorom žijú, o ktorý sa starajú a na ktorom im záleží.

Predkladaný dokument bol pripravený v súlade s novou metodikou na vypracovanie programov hospodárskeho rozvoja a sociálneho rozvoja, rešpektuje výsledky analýz, identifikáciu problémov, ako aj možnosti realizácie rozvojových zámerov, podporené endogénnymi i exogénnymi faktormi. Dlhodobá prognóza na päť a viac rokov nie je vždy stopercentná, avšak toto PHRSR

obce Borský Mikuláš predstavuje pomerne detailný program nielen plánovaných aktivít, ale aj ich finančný a realizačný plán, ktorý vytvára skutočnú, použiteľnú a nápomocnú koncepciu rozvoja.

Obec Borský Mikuláš sa v programovom období 2015-2020 strategicky zameriava najmä na svoj rozvoj v sociálnej oblasti. Chce svojim obyvateľom poskytnúť kvalitné sociálne služby, a to najmä prostredníctvom skvalitnenia a rozšírenia priestorov materskej školy, vybudovania denného stacionára, efektívnych stavebných úprav obecných budov so zlepšením ich využiteľnosti a prípravou podporných dokumentov na realizáciu novej individuálnej a hromadnej bytovej výstavby. V tomto období obec tiež plánuje finálnu etapu dobudovania kanalizačnej siete a podporiť obnovu sakrálnych pamiatok v obci. Realizáciou vytýčených projektových zámerov sa obec priblíži k naplneniu svojej vízie.

Nové programové obdobie so sebou prináša aj nové výzvy, ktoré môžu byť tiež novou možnosťou pre rozvoj obce. Pre obec je najväčšou výzvou v plnej miere uspokojovať potreby a požiadavky svojich obyvateľov v súlade s efektívnym využívaním finančných zdrojov a so zachovaním kvalitného životného prostredia. Zámerom tejto stratégie rozvoja je naplniť opatrenia v súlade s princípmi trvalo udržateľného rozvoja, ktoré obyvateľom obce Borský Mikuláš poskytnú kvalitu života na čo najlepšej dosiahnuteľnej úrovni.



PRÍLOHY

Zámer spracovania PHRSR

Zámer spracovania PHRSR	
Názov dokumentu	Program hospodárskeho rozvoja a sociálneho obce Borský Mikuláš na roky 2015 až 2020
Forma spracovania	PHSR bolo vypracované externými odborníkmi v spolupráci s pracovníkmi samosprávy
Riadenie procesu spracovania	Proces spracovania dokumentu prebiehal za účasti pracovných skupín, ktoré mali za úlohu riadiť jednotlivé oblasti pôsobnosti: hospodársku, environmentálnu a sociálnu
Obdobie spracovania	Dokument bol spracovávaný v období od júna 2015 do septembra 2015.
Financovanie spracovania	<ul style="list-style-type: none"> - náklady na vlastné spracovanie – experti (vyjadrené v osobohodinách) - náklady na získanie informačných podkladov – štatistiky, analýzy, prognózy, dotazníky, - náklady na stretnutia – pracovné skupiny a verejnosť, - náklady na publicitu – tlač informačných materiálov, úprava elektronických médií.

67

Harmonogram spracovania PHRSR

Harmonogram spracovania PHRSR				
2015				
Termín	VI	VII	VII	IX
Úvod				
Analytická časť				
Strategická časť				
Programová časť				
Realizačná časť				
Finančná časť				
Záver				



Zoznam členov pracovných skupín

Zoznam členov pracovných skupín	
Hospodárska skupina	
Funkcia v strategickom plánovaní	Funkcia v pracovnom zaradení
Vladimír Bízek	
Bc. Jaroslava Decsiová	
Ing. Ján Sekáč	
Sociálna skupina	
Edita Peltznerová	
Ing. Jozef Cvečka	
Mgr. Mária Cintulová	
Environmentálna skupina	
Vladimír Čech	
Mgr. Radoslav Wallner	
Bc. Róbert Macek	
Externí odborníci	

Zoznam analyzovaných koncepcných dokumentov

Zoznam analyzovaných koncepcných dokumentov			
Názov dokumentu	Platnosť dokumentu	Úroveň dokumentu	Zdroj
Stratégia Európa 2020	2020	európska	http://www.eu2020.gov.sk
Partnerská dohoda SR na roky 2014 – 2020	2020	národná	http://www.partnerskadohoda.gov.sk/
Národná stratégia regionálneho rozvoja SR (NSRR)	2030	národná	http://www.telecom.gov.sk
Program hospodárskeho a sociálneho rozvoja Trnavského samosprávneho kraja 2014 - 2020	2020	regionálna	https://www.trnava-vuc.sk/sk
Program hospodárskeho a sociálneho rozvoja Trnavy 2014 - 2020	2020	regionálna	http://www.trnava.sk/
Územný plán obce Borský Mikuláš z r. 2006		lokálna	http://www.borskymikulas.sk/
Program hospodárskeho a sociálneho rozvoja	2013	lokálna	http://www.borskymikulas.sk/



obce Borský Mikuláš na roky 2007 – 2013			
--	--	--	--

Zoznam kvantitatívnych a kvalitatívnych dát

Zoznam použitých kvantitatívnych a kvalitatívnych dát		
Oblasť dát /téma	Zdroj dát	Webová stránka
Obyvateľstvo	Štatistický úrad SR Obecný úrad	http://slovak.statistics.sk http://www.borskymikulas.sk/
Domový a bytový fond	Štatistický úrad SR	http://slovak.statistics.sk
Občianska vybavenosť	Obecný úrad Mestská a obecná štatistika	http://www.borskymikulas.sk/ http://app.statistics.sk/mosmis/sk/run.html
Technická infraštruktúra	Obecný úrad	http://www.borskymikulas.sk/
Ekonomická štruktúra	Databáza všetkých firiem Slovenska Obecný úrad	https://www.vsetkyfirmy.sk/ http://www.borskymikulas.sk/
Rozpočet a finančné hospodárenie mestskej časti	Obecný úrad	http://www.borskymikulas.sk/
Poloha	Atlas krajiny SR Google Earth	http://www.enviroportal.sk/ https://www.google.com/earth/
Doprava a dostupnosť územia	Atlas krajiny SR Google Earth Portál cestnej databanky	http://www.enviroportal.sk/ https://www.google.com/earth/ http://www.cdb.sk
Prírodné podmienky	Atlas krajiny SR	http://www.enviroportal.sk/
Využitie zeme	Katastrálny portál SR	http://www.katasterportal.sk/kapor/
Životné prostredie	Štátna ochrana prírody SR	http://www.sopsr.sk/web/
Cestovný ruch	Ministerstvo dopravy, výstavby a regionálneho rozvoja	http://www.telecom.gov.sk



Kontrolný zoznam pre hodnotenie možných rizík

Druh rizika	Objekt rizika	Zdroj rizika	Nežiaduce dôsledky	Pravdepodobnosť
Individuálne	Nedostatočná odborná pripravenosť pracovného tímu	Profily členov pracovného tímu	Neodborná, nedostatočná rozpracovanosť stratégie rozvoja	Nízka
Technické	Nevysporiadanie pozemkov, chybná projektová dokumentácia	Projektová dokumentácia, stavebné povolenia	Nemožnosť realizovať projekt, časové oneskorenie, predraženie projektu	Veľmi nízka
Ekologické	Poškodzovanie životného prostredia projektovými aktivitami	Interné dokumenty obce	Negatívny dopad až degradácia životného prostredia	Veľmi nízka
Sociálne	Vnímanie projektových investícií obyvateľmi	Obyvateľstvo obce	Obyvateľstvo nebude súčinné pri realizácii – napr. vysporiadavanie pozemkov	Nízka
Ekonomické	Rizikové zaobchádzanie s rozpočtom samosprávy	Rozpočet obce	Zadĺženie obce, nútená správa	Veľmi nízka

Schválenie PHSR

Schválenie PHRSR	
Dokument	<ul style="list-style-type: none"> - Názov: program hospodárskeho rozvoja a sociálneho rozvoja obce Borský Mikuláš na roky 2015 – 2020 - Štruktúra: hlavné časti dokumentu sú tieto: <ul style="list-style-type: none"> o analytická časť (A) o strategická časť (B) o programová časť (C) o realizačná časť (D) o finančná časť (E) o záver
Spracovanie	<ul style="list-style-type: none"> - Forma spracovania: PHRSR bolo vypracované externými odborníkmi v spolupráci s pracovníkmi samosprávy - Obdobie spracovania: jún 2015 – september 2015 - Riadiaci tím – počet členov: 3 - Pracovné skupiny – počet skupín: 3, počet členov:



	<p>hospodárska skupina – 3 členovia, sociálna skupina – 3 členovia, environmentálna skupina – 3 členovia</p> <ul style="list-style-type: none">- Externá odborná spolupráca: spoločnosť Gemini group, s. r. o.- Účasť verejnosti a komunikácia s verejnosťou – prostredníctvom www stránky obce- Náklady na spracovanie: <i>bude doplnené</i>
Prerokovanie	<ul style="list-style-type: none">- Prerokovanie v orgánoch samosprávy- Verejné pripomienkovanie
Schválenie	<ul style="list-style-type: none">- Návrh na uznesenie zastupiteľstva