



**PROGRAM HOSPODÁRSKEHO
A SOCIÁLNEHO ROZVOJA
OBCE VRBOVÁ NAD VÁHOM
na roky 2016 - 2022**



| | |
|------------------------------------|--|
| Názov: | Program hospodárskeho rozvoja a sociálneho rozvoja obce Vrbová nad Váhom na roky 2016-2022 |
| Územné vymedzenie: | Obec Vrbová nad Váhom |
| Územný plán obce schválený: | áno |
| Dátum schválenia PHSR: | |
| Dátum platnosti: | od 1.1.2016 do 31.12.2022 |
| Verzia | 1.0 |
| Publikovaný verejne: | |

Riadiaci tím spracovania programu hospodárskeho sociálneho rozvoja obce Vrbová nad Váhom na roky 2016-2022:

Zodpovedný za obec Vrbová nad Váhom:
Ing. Ladislav Forró

Zhotoviteľ:
Regionálna rozvojová agentúra Komárno

Vrbová nad Váhom – Komárno 2015

OBSAH

| | |
|--|----|
| ÚVOD | 4 |
| A.I – ANALÝZA VNÚTORNÉHO PROSTREDIA | 6 |
| Vymedzenie riešeného územia..... | 6 |
| Životné prostredie a odpadové hospodárstvo..... | 8 |
| Ľudské zdroje, trh práce..... | 15 |
| Domový a bytový fond, domácnosti | 30 |
| Technická infraštruktúra | 33 |
| Hospodársko-ekonomický potenciál obce | 36 |
| Podnikateľská aktivita | 38 |
| Cestovný ruch..... | 42 |
| Sociálna infraštruktúra - občianska vybavenosť obce..... | 45 |
| Financovanie obce, majetková a rozpočtová situácia obce | 53 |
| A.II ANALÝZA VONKAJŠIEHO PROSTREDIA..... | 55 |
| STEEP analýza (analýza externého prostredia) | 59 |
| A.III ZHODNOTENIE SÚČASNÉHO STAVU ÚZEMIA..... | 60 |
| Hodnotenie predchádzajúceho obdobia..... | 60 |
| SWOT analýza potenciálu rozvoja obce | 60 |
| Vyhodnotenie prieskumu verejnej mienky | 65 |
| B – STRATEGICKÁ ČASŤ..... | 69 |
| Vízia obce Vrbová nad Váhom | 72 |
| Stratégia rozvoja obce na roky 2016-2022 | 73 |
| C – PROGRAMOVÁ ČASŤ | 74 |
| Opatrenia a aktivity podľa jednotlivých oblastí | 74 |
| D – REALIZAČNÁ ČASŤ | 75 |
| Zoznam plánovaných projektov obce Vrbová nad Váhom 2016-2022 | 76 |
| Inštitucionálne a organizačné zabezpečenie realizácie PHSR | 77 |
| Komunikačná stratégia..... | 78 |
| Monitorovanie a hodnotenie | 79 |
| Operačné programy v rokoch 2014-2020..... | 80 |
| Ďalšie možné zdroje financovania aktivít v obci Vrbová nad Váhom | 82 |
| Indikatívny finančný plán PHSR..... | 86 |
| Projektové zámery | 87 |
| ZÁVER..... | 92 |
| PRÍLOHY..... | 94 |
| Zoznam analyzovaných koncepčných dokumentov a zdrojov použitých pri spracovávaní programového dokumentu..... | 94 |

ÚVOD

Dokument Program hospodárskeho rozvoja a sociálneho rozvoja obce Vrbová nad Váhom je základným dokumentom, ktorým sa samospráva obce pri výkone svojej činnosti stará o všestranný rozvoj svojho územia a o potreby svojich obyvateľov.

Cieľom procesu je zmapovanie sociálno-ekonomickej priestorovej štruktúry obce Vrbová nad Váhom – nachádzajúcej sa na juhozápadnom Slovensku – a na základe výsledkov týchto analýz vytvoriť program hospodárskeho rozvoja a sociálneho rozvoja obce, ktorý bude základným strednodobým programovým dokumentom na podporu regionálneho rozvoja na úrovni obce. Vlastne je to program cielených opatrení na stimuláciu ekonomického a sociálneho rozvoja obce, ktorého cieľom je navrhnuť systematickú a funkčne trvalo udržateľnú rozvojovú stratégiu, zameranú na realizáciu hospodárskeho a sociálneho rozvoja obce pri rešpektovaní globálnych cieľov regionálneho vývoja, resp. štátnej regionálnej politiky.

Strategický dokument Program hospodárskeho a sociálneho rozvoja obce Vrbová nad Váhom na základe zákona č. 503/2001 Z.z. o podpore regionálneho rozvoja bol vypracovaný v roku 2007. Aktualizácia Programu hospodárskeho a sociálneho rozvoja obce Vrbová nad Váhom bola realizovaná v roku 2012 podľa zákona č. 539/2008 Z.z. o podpore regionálneho rozvoja. V roku 2015 bol dokument prepracovaný v zmysle zákona č. 309/2014 Z.z. o podpore regionálneho rozvoja so zapojením obyvateľov obce.

Programom hospodárskeho a sociálneho rozvoja obce Vrbová nad Váhom sa uskutočňuje podpora regionálneho rozvoja na miestnej úrovni s dôrazom na sociálnu, ekonomickú a kultúrnu sféru. Je to program cielených opatrení, navrhnutý pre oživenie sociálneho, ekonomického a kultúrneho rozvoja obce, ktorý bude na základe výsledkov ročného hodnotenia priebežne aktualizovaný a doplňovaný.

Program hospodárskeho rozvoja a sociálneho rozvoja obce Vrbová nad Váhom vytvára priestor pre koordinovanie aktivít realizovaných v obci a je nástrojom spoločného plánovania. Spoločné plánovanie sa zároveň stáva priestorom pre začatie spolupráce a vytváranie inovatívnych riešení medzi rozvojovými aktérmi. Vďaka aktivitám obyvateľov obce sa mení priestor a môže dochádzať k rozvoju.

Pri vypracovaní tohto programového dokumentu boli zohľadnené priority Národnej stratégie regionálneho rozvoja SR, ako aj jej vízia regionálneho rozvoja na Slovensku: **Slovensko sa má stať krajinou s vysokou kvalitou života všetkých občanov**. Rozvojová stratégia obce Vrbová nad Váhom vychádza aj zo stratégie Európa 2020, ktorá stanovuje priority, ktoré by prostredníctvom financovania projektov v programovom období 2014-2020 mali byť podporované:

- inteligentný rast – vytvorenie hospodárstva založeného na znalostiach a inovácií,
- udržateľný rast – podporovanie ekologickejšieho a konkurencieschopnejšieho hospodárstva, ktoré efektívnejšie využíva zdroje,
- inkluzívny rast – podporovanie hospodárstva s vysokou mierou zamestnanosti, ktoré zabezpečí hospodársku, sociálnu a územnú súdržnosť.

Program hospodárskeho a sociálneho rozvoja obce Vrbová nad Váhom bol vytvorený partnerstvom hlavných aktérov územia. K príprave programu v obci Vrbová nad Váhom bol zriadený riadiaci tím zo zástupcov verejného sektora – samosprávy, súkromného sektora a mimovládneho sektora, a boli zriadené menšie pracovné skupiny pre jednotlivé prioritné oblasti (hospodárstvo, sociálna oblasť, environmentálna oblasť).

Harmonogram spracovania Programu hospodárskeho rozvoja a sociálneho rozvoja obce Vrbová nad Váhom na roky 2016-2022

| Termín (mesiac, rok) | Júl 2015 | August 2015 | September 2015 | Október 2015 | November 2015 | December 2015 |
|-------------------------|----------|----------------|-------------------|-----------------|------------------|------------------|
| Úvod | | | | | | |
| Analytická časť | | | | | | |
| Strategická časť | | | | | | |
| Programová časť | | | | | | |
| Realizačná časť | | | | | | |
| Finančná časť | | | | | | |
| Záver | | | | | | |

Program hospodárskeho rozvoja a sociálneho rozvoja obce Vrbová nad Váhom schvaľuje Obecné zastupiteľstvo v Vrbovej nad Váhom. Obecné zastupiteľstvo bude následne realizovať aj vykonateľnosť, kontrolu, monitorovanie a hodnotenie tohto programu.

A.I – ANALÝZA VNÚTORNÉHO PROSTREDIA

Analýza vymedzuje územie obce, fyzicko-geografický a socio-ekonomický potenciál v rámci neho sociálnu a technickú infraštruktúru, jej históriu, analyzuje oblasť kultúrneho dedičstva, tradícií, tretieho sektora, samosprávy a jej partnerstiev.

Vymedzenie riešeného územia

Obec Vrbová nad Váhom sa nachádza v juhozápadnej časti Slovenskej republiky (ďalej SR). Z hľadiska územnosprávneho členenia SR obec na úrovni NUTS 3 patrí do Nitrianskeho kraja, na úrovni obvodov/okresov obec Vrbová nad Váhom sa nachádza v obvode/okrese Komárno.

Základné charakteristiky obce Vrbová nad Váhom

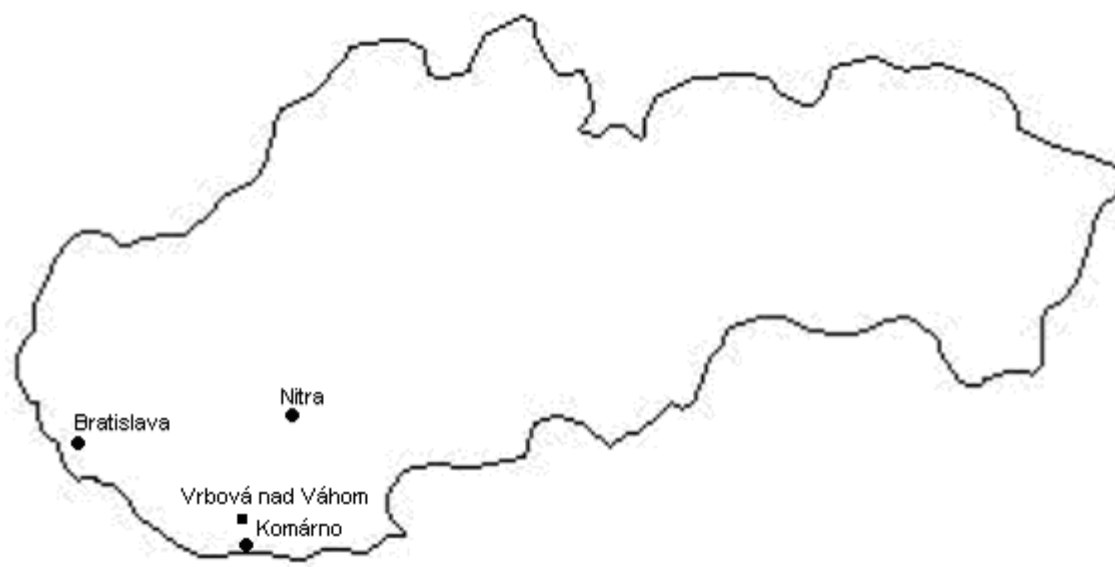
| Ukazovateľ | Hodnota |
|--|------------|
| Kód obce | 501409 |
| Názov okresu | Komárno |
| Názov kraja | Nitriansky |
| Štatút obce | obec |
| PSČ | 946 65 |
| Telefónne smerové číslo | 035 |
| Prvá písomná zmienka o obci - rok | 1 268 |
| Nadmorská výška obce v m | 111 |
| Celková výmera územia obce [m ²] | 21 695 281 |
| Hustota obyvateľstva na km ² | 24,94 |

Zdroj: Štatistický úrad SR, 2011

Fyzicko-geografická poloha obce

Mapa 1: Poloha obce Vrbová nad Váhom na Slovensku vo vzťahu k hlavnému mestu, krajskému centru a obvodnému/okresnému mestu





Socio-geografická poloha obce, sídelná štruktúra územia, rozvojové osi

Obec Vrbová nad Váhom má výmeru 2169,5 ha a nachádza sa v juhozápadnej časti Slovenskej republiky. Z hľadiska územnosprávneho členenia SR obec na úrovni NUTS 3 patrí do Nitrianskeho kraja, na úrovni obvodov/okresov do obvodu/okresu Komárno (leží v jeho strednej časti).

Obec Vrbová nad Váhom zo severu susedí s obcami Nesvady a Imeľ, z východnej strany s obcou Martovce, zo západu s obcou Kameničná a z juhu s mestom Komárno.

Charakter osídlenia v mikropriestore obce je bodový v poľnohospodárskej krajine, centrálnym pólom sídelnej štruktúry obce je miestna časť Ostrov.

Obec je typovo skupinová cestná dedina. Centrálnym rozvojovým pólom sídelnej štruktúry priestoru obce je mesto Komárno (leží približne v 21 km vzdialenosti na juhovýchod od obce).

Rozvojové osi sú súčasťou vyváženej hierarchizovanej sídelnej štruktúry. Podporujú sídelné väzby medzi obcami a rovnovážny sídelný rozvoj vrátane rozvoja vidieka. Vytvárajú podmienky pre dostupnosť k infraštruktúram, zachovanie a rozvoj prírodného a kultúrneho dedičstva a zabezpečujú požiadavky, ktoré sú na sídelnú štruktúru kladené z hľadiska ekonomických, sociálnych a environmentálnych súvislostí. Rozvojové osi tak efektívne plnia požiadavky trvalej udržateľnosti a vytvárania zdravého a environmentálne vhodného obytného i pracovného prostredia.

Obec Vrbová nad Váhom leží v blízkosti dvoch rozvojových osí:

- ponitrianska rozvojová os (Trenčín - Bánovce nad Bebravou - Topoľčany - Nitra - Nové Zámky - Komárno) – ktorá je rozvojovou osou druhého stupňa,
- dudvážsko-dunajská rozvojová os (Galanta - Dunajská Streda - Veľký Meder - Komárno - Štúrovo) – ktorá je rozvojovou osou tretieho stupňa.

Poloha obce voči rozvojovým pólom prvého stupňa ako Komárno (34 tisíc obyvateľov a podľa KURS 2011 je to sídlo nadregionálneho až celoštátneho významu) a Nové Zámky (38 tisíc obyvateľov a podľa KURS 2011 rovnako je to sídlo nadregionálneho až celoštátneho významu) je dobrá, obec je vzdialená od tých miest na 21, resp. 20 km.

Životné prostredie a odpadové hospodárstvo

Geomorfológia a geológia územia

Územie obce je súčasťou Alpsko-Himalájskej sústavy, v rámci nej je súčasťou podsústavy Panónska panva, provincie Západopanónska panva, subprovincie Malá Dunajská kotlina, oblasti Podunajská nížina a celku Podunajská rovina. Východnou hranicou riešeného územia je Podunajská pahorkatina. Z Podunajskej roviny na území obce sa vyskytuje časť Martovská mokrad' (vypĺňa juhovýchodnú časť k.ú. obce).

Nadmorská výška k.ú. obce sa pohybuje medzi 107-112 m n.m..

Typ geologického substrátu a typ reliéfu predstavujú prvotný diferenciačný prvok z hľadiska ostatných prírodných zložiek krajiny, ale aj z hľadiska možného využitia človekom. Geologický podklad riešeného územia je tvorený kvartérnymi holocénnymi nivnými sedimentmi.

Základné kvartérne útvary k.ú. obce sú fluvialno-nivné sedimenty (holocén), pričom na malých plochách (v severnej časti k.ú. obce) sa vyskytujú viete piesky (würm až holocén).

Z hľadiska hydrogeologického podklad riešeného územia tvoria kvartérne piesky a štrky prekryté sprašou, resp. piesky a štrky nivných území – priepustnosť zvodnených vrstiev je pórová – veľmi dobrá až dobrá.

Základný typ reliéfu: reliéf rovín a nív.

Na základe exogénnych procesov celé územie obce je akumuláčným reliéfom: fluvialný reliéf – fluvialna rovina – reliéf s nepatrným uplatnením litológie.

Typ podzemnej vody dopĺňanej: 70% podzemnej vody je dopĺňovaná z riek a ich prítokov.

Z hľadiska seizmických pomerov sa územie obce zaraďuje medzi aktívne oblasti v rámci Slovenska (zemetrasenia v riešenom území dosahujú intenzitu 6 až 9 MSK).

Pôda

Z hľadiska kvality pôdneho fondu prevažná časť riešeného územia disponuje kvalitným pôdnym fondom. Pôdne pomery obce sú priaznivé pre rozvoj poľnohospodárstva, avšak s intenzívnym poľnohospodárstvom dochádza k zvyšovaniu veternej erózie. Kontaminované pôdy sa nenachádzajú v k.ú. obce. Všetky druhy pôd v rámci PPF v posledných desaťročiach dlhodobým pôsobením intenzifikačných činiteľov (nedoriešené koncovky v chovoch hospodárskych zvierat, veľkoblokový systém hospodárenia na ornej pôde, zjednodušené oševné procesy, chemizácia a mnohé ďalšie aktivity) a všeobecným zhoršovaním kvality životného prostredia utrpeli na kvalite, čiže sa znížila ich prirodzená úrodnosť.

Lesy

Základným právnym predpisom upravujúcim starostlivosť o lesy je Zákon č. 326/2005 Z. z. Zákon o lesoch (v znení č. 275/2007 Z. z., 359/2007 Z. z., 360/2007 Z. z., 540/2008 Z. z., 499/2009 Z. z., 117/2010 Z. z., 96/2012 Z. z., 345/2012 Z. z., 115/2013 Z. z., 180/2013 Z. z., 182/2014 Z. z.)

Podľa tohto zákona lesy sú jedným z najväčších bohatstiev Slovenska, sú jednou zo základných zložiek životného prostredia a poskytujú trvalý zdroj dreva pre priemyselné odvetvia. Lesy ovplyvňujú a zlepšujú podnebie, vodné a pôdne pomery, vytvárajú prirodzené prostredie pre mnohé druhy rastlín a živočíchov, aj ich spoločenstiev, uchovávajú prírodné krásy a sú aj zdrojom zdravia a osvieženia obyvateľstva.

V k.ú. obce lesy majú vysoký podiel vzhľadom na polohu obce v najintenzívnejšej obilninárskej oblasti Slovenska – lesné pozemky zaberajú 6,52% výmery obce.

Klimatické podmienky územia

Na základe klimaticko-geografických typov Slovenska študované územie leží v suchej až mierne suchej oblasti teplej a prevažne teplej nížinnej klímy s miernou inverziou teplôt. Suma teplôt 10°C a viac za jeden rok je 3000-3200.

Priemerná ročná teplota vzduchu v obci je 9,9 °C. Najchladnejší je mesiac január, kedy priemerná mesačná teplota vzduchu dosahuje hodnoty -2,1 °C. Najteplejší je mesiac júl s priemernou mesačnou teplotou 20,5 °C.

Tab. č. 1: Priemerné mesačné a ročné teploty vzduchu (v °C)

| Mesiac | I. | II. | III. | IV. | V. | VI. | VII. | VIII. | IX. | X. | XI. | XII. | Rok | Amplitúda |
|--------------|------|------|------|------|------|-----|------|-------|------|----|-----|------|-----|-----------|
| Teplota (°C) | -2,1 | -0,2 | 4,6 | 10,5 | 15,4 | 19 | 20,5 | 19,6 | 15,7 | 10 | 5 | 0,6 | 9,9 | 22,6 |

Zdroj: Lukniš a kol. (1972)

Záujmové územie nie je len našou najteplejšou oblasťou, ale patrí aj medzi najsuchšie oblasti Slovenska (oblasť je chránená pred západnými vetrami predhorím Álp a Malými Karpatmi), priemerný ročný úhrn zrážok je 550-600 mm. Najviac zrážok padne v mesiacoch máj, jún a júl – priemerne za mesiac 59,3 mm zrážok.

Tab. č. 2: Priemerný počet dní so zrážkami 1,0 mm a viac

| Mesiac | I. | II. | III. | IV. | V. | VI. | VII. | VIII. | IX. | X. | XI. | XII. | Rok |
|---------------------|-----|-----|------|-----|-----|-----|------|-------|-----|-----|-----|------|------|
| Priemerný počet dní | 6,9 | 6,9 | 6,8 | 6,7 | 8,1 | 7,6 | 7,3 | 6,9 | 4,9 | 7,0 | 8,8 | 8,5 | 86,4 |

Zdroj: Lukniš a kol. (1972)

Tab. č. 3: Priemerné mesačné a ročné úhrny zrážok (v mm)

| Mesiac | I. | II. | III. | IV. | V. | VI. | VII. | VIII. | IX. | X. | XI. | XII. | Rok |
|-------------|----|-----|------|-----|----|-----|------|-------|-----|----|-----|------|-----|
| Zrážky (mm) | 32 | 33 | 37 | 43 | 56 | 62 | 60 | 48 | 42 | 48 | 50 | 44 | 555 |

Zdroj: Lukniš a kol. (1972)

Časť zrážok v zimnom období padne u nás vo forme snehu, z ktorého sa pri teplotách pod nulou utvorí pokrývka dlhšieho alebo kratšieho trvania podľa priebehu počasia. Výskyt snehu a trvanie snehovej pokrývky na danom území sú z roka na rok veľmi premenlivé v závislosti od rázu zimy. Priemerný dátum prvého dňa so snehovou pokrývkou pripadá na začiatok decembra. Priemerný počet dní so snehovou pokrývkou za rok je 35,0, pričom najviac dní pripadá na mesiace január a február.

Tab. č. 4: Priemerný počet dní so snehovou pokrývkou

| Mesiac | I. | II. | III. | IV. | V. | VI. | VII. | VIII. | IX. | X. | XI. | XII. | Rok |
|---------------------|------|------|------|-----|----|-----|------|-------|-----|----|-----|------|------|
| Priemerný počet dní | 13,3 | 11,1 | 3,6 | - | - | - | - | - | - | - | 0,4 | 6,6 | 35,0 |

Zdroj: Lukniš a kol. (1972)

Z hľadiska veterných pomerov obec leží v jednej z najveternejších oblastí Slovenska. Najväčšie rýchlosti vetra a aj najviac veterných dní sa vyskytuje v zimnom a jarnom období. V chladnom polroku (od októbra do marca) priemerná rýchlosť vetra je 3,1 m/s, kým v teplom polroku (apríl až september) je 2,8 m/s. Prevládajúci smer vetra je SZ (24,5%), výskyt ostatných vetrov je nasledovný: S (17,7%), JV (16,3%), Z (8,5%), V (8,5%), J (6,1%), SV (6%), JZ (4,3%).

Pedologické podmienky územia

Na väčšine k.ú. obce prevládajú ílovité pôdne druhy, menšie územia zaberajú ílovito-hlinité pôdy. Pôdy sú bez skeletu až slabo skeletnaté. Potenciálna erózia pôdy je nijaká až nepatrná.

Hlavné pôdne typy v k.ú. obce sú:

- nívne pôdy karbonátové, sprievodné nívne pôdy glejové (na karbonátových nívnych sedimentoch),
- čiernice karbonátové, sprievodné čiernice glejové (na karbonátových nívnych sedimentoch),
- černoze slabo glejové, prevažne karbonátové, sprievodné čiernice a čiernice glejové (na starých fluviálnych sedimentoch).

Bonita poľnohospodárskych pôd je vysoká – pôdy sú veľmi produkčné.

Súčasná krajinná štruktúra

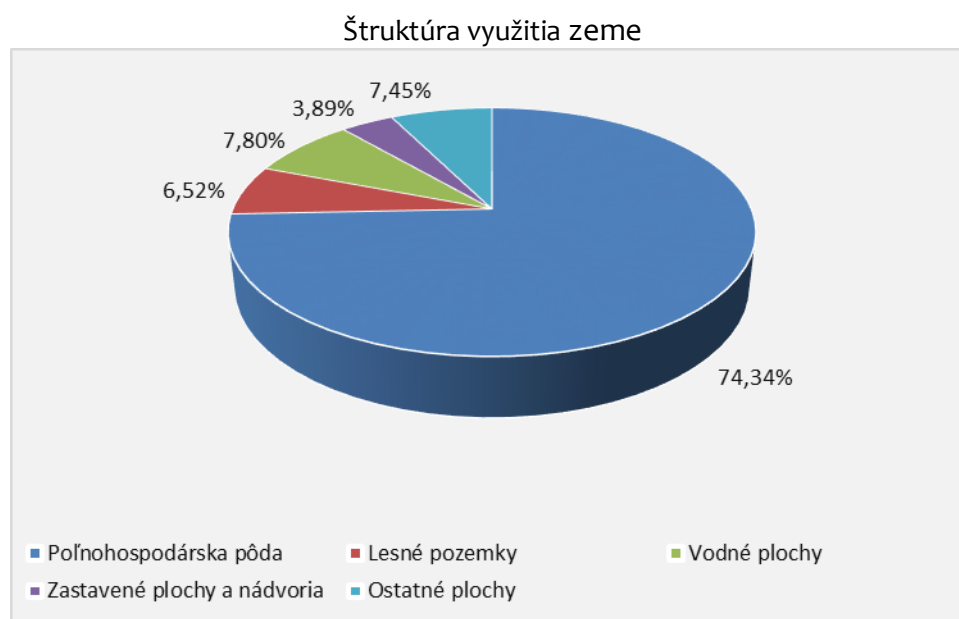
Súčasná krajinná štruktúra je tvorená súborom prvkov, ktoré človek ovplyvnil, čiastočne alebo úplne pozmenil, resp. novovytvoril ako umelé prvky krajiny.

Typ súčasnej krajiny na väčšine riešeného územia je poľnohospodársky, so sústredenými vidieckymi sídlami. Ide o nízinnú rovinnú oráčinovú krajinu.

Tab. č. 5: Štruktúra využitia zeme (v m²)

| Obec | Celková výmera | Poľnohospodárska pôda | Lesné pozemky | Vodné plochy | Zastavené plochy a nádvorja | Ostatné plochy |
|------------------|----------------|-----------------------|---------------|--------------|-----------------------------|----------------|
| Vrbová nad Váhom | 21 695 281 | 16 127 972 | 1 415 430 | 1 691 648 | 843 792 | 1 616 439 |

Zdroj: ŠÚ SR, 2015



Zdroj: Vlastné spracovanie, ŠÚ SR, 2015

Rastlinstvo, živočíšstvo

Z hľadiska fytogeografického členenia riešené územie patrí do oblasti panónskej flóry (Pannonicum), obvodu eupanónskej xerothermnej flóry (Eupannonicum), okresu Podunajská nížina.

Potenciálna prirodzená vegetácia je vegetácia, ktorá by sa za daných klimatických, pôdnych a hydrologických pomerov vyvinula na určitom mieste (biotope), keby vplyv ľudskej činnosti ihneď prestal pôsobiť. Poznanie prirodzenej potenciálnej vegetácie územia je dôležité najmä z hľadiska rekonštrukcie, obnovy a ďalšieho prirodzeného vývoja vegetácie (lesnej aj

nelesnej) s cieľom jej priblíženia sa či úplného prinavrátenia do prirodzeného stavu, aby sa tak zabezpečila ekologická stabilita územia.

Potenciálnu prirodzenú vegetáciu na väčšine riešeného územia predstavujú jaseňovo-brestovo-dubové, jelšové lužné lesy a vrbovo-topoľové lužné lesy.

Vplyvom intenzívneho hospodárenia pôvodná vegetačná pokrývka bola vo väčšej časti odstránená (zachovali sa zvyšky lesov a lesíkov, ktoré umožňujú vytvoriť obraz o ich prirodzenom alebo jemu blízkom zložení - ochrana týchto lesov je veľmi dôležitá, lebo spôsobujú ako ekostabilizačný faktor), na miestach prirodzených kultúr sa nachádzajú najúrodnejšie poľnohospodárske pôdy Slovenska.

Živočíchy tvoria nezastupiteľnú zložku všetkých typov spoločenstiev biosféry. V zložitých potravných reťazcoch rozhodujúcou mierou prispievajú k ekologickej rovnováhe v obehu látok a energie. Čím väčšia je druhová rozmanitosť, tým lepšie podmienky sa vytvárajú pre ďalší rozvoj územia aj v prípade, ak ich chápeme z hľadiska ekologickej stratégie ľudskej spoločnosti. Dnešné rozšírenie a zloženie fauny je výsledkom dlhodobého vývinu.

Z hľadiska živočíšnej regionalizácie Slovenska územie obce patrí do Panónskej oblasti, v rámci ktorej do juhoslovenského obvodu lužného dunajského okrsku.

Na území obce sa z poľovnej (srstnatej i pernatej) zveri vo voľnej prírode nachádzajú všetky významné druhy (srnec, diviak, bažant, jarabica a zajac).

Nerastné suroviny

Za nerasty sa podľa zákona č. 44/1988 Zb. o ochrane a využití nerastného bohatstva (banský zákon) považujú tuhé, kvapalné a plyné časti zemskej kôry. Ložiskom nerastov je prírodné nahromadenie nerastov.

V riešenom území sa vyskytujú významné zásoby štrkopieskov nadregionálneho významu na báze riečnych náplavov Dunaja.

Hydrologické pomery

Katastrálne územie obce Vrbová nad Váhom patrí do povodia rieky Váh. Váh má snehovo-dažďový typ režimu odtoku (najvyššie prietoky má v máji, najnižšie v období január-február).

Cez riešené územie preteká aj viac odvodňovaco-zavlažovacích kanálov – Vrbovský kanál, Hlinický kanál, Studený kanál, Ostrovský kanál, Listový kanál, Divý kanál. Na vybudovaných odvodňovaco-zavlažovacích kanáloch je prietok regulovaný manipuláciou so stavidlami v závislosti od hladinového režimu a požiadaviek na povrchovú vodu, resp. na odvodnenie tej ktorej oblasti.

V riešenom území sa nachádza aj 1 významné jazero: Listové jazero.

Voda

Právna starostlivosť o vodu je vymedzená v zákone č. 409/2014 Z.z. o vodách a o zmene a doplnení niektorých zákonov (vodný zákon). Tento zákon vytvorí podmienky na všestrannú ochranu povrchových vôd a podzemných vôd vrátane vodných ekosystémov a od vôd priamo závislých krajinných ekosystémov, na zlepšenie stavu povrchových vôd a na ich účelné a hospodárne využívanie.

Podzemné vody tejto oblasti sú vysoko mineralizované (od 680 mg/l do 1700 mg/l). Na vysokej mineralizácii sa výrazne podieľajú sírany - 650 mg/l, chloridy - 130 mg/l, taktiež obsah dusičnanov je zvýšený až na 65 mg/l. Príčinou tohto javu je vysoké zasolenie pôd vplyvom antropogénnej činnosti. K ďalším nevyhovujúcim ukazovateľom kvality podzemnej vody patrí nízke nasýtenie kyslíkom, železo je zvýšené do 2,6 mg/l. Z organických látok boli zistené ropné látky a prítomnosť benzopyrénu. Z pesticídnych látok bol identifikovaný lidan pod medznou

hodnotou, avšak jeho prítomnosť potvrdzuje intenzívne poľnohospodárske znečistenie. Sledovaná oblasť prierečnej zóny Váhu je veľmi zraniteľná a zaťažená poľnohospodárskym znečistením.

Ochrana prírody

Ochranou prírody a krajiny sa rozumie obmedzovanie zásahov, ktoré môžu ohroziť, poškodiť alebo zničiť podmienky a formy života, prírodné dedičstvo, vzhľad krajiny a znížiť jej ekologickú stabilitu, ako i odstraňovanie takýchto zásahov. Cieľom ochrany prírody a krajiny je chrániť prírodu pre optimálne využitie krajiny. Príroda a jej časti v rámci krajiny predstavujú pre život nesmierne dôležitú, až existenčnú zložku životného prostredia. Prírodu a krajinu treba chrániť nielen z hľadiska súčasných životných potrieb, ale aj pre potrebu zachovať ju pre budúce pokolenie ako zdravú.

Územná ochrana

Natura 2000 je názov sústavy chránených území členských krajín Európskej únie a hlavným cieľom jej vytvorenia je zachovanie prírodného dedičstva, ktoré je významné nielen pre príslušný členský štát, ale najmä pre Európsku úniu ako celok. Táto sústava chránených území má zabezpečiť ochranu najzácnejších a najviac ohrozených druhov voľne rastúcich rastlín, voľne žijúcich živočíchov a prírodných biotopov vyskytujúcich sa na území štátov Európskej únie a prostredníctvom ochrany týchto druhov a biotopov zabezpečiť zachovanie biologickej rôznorodosti v celej Európskej únii. Sústavu NATURA 2000 tvoria dva typy území: chránené vtáčie územia a územia európskeho významu.

Biotopy druhov vtákov európskeho významu a biotopy sťahovavých druhov vtákov možno na účel zabezpečenia ich prežitia a rozmnožovania vyhlásiť za chránené vtáčie územia. Na základe uznesenia vlády SR č. 66 zo dňa 9.7.2003 do riešeného územia zasahuje 1 navrhované chránené vtáčie územie: Chránené vtáčie územie Dolné Považie.

Tab. č. 6: Vybrané charakteristiky chráneného vtáčieho územia Dolné Považie

| | |
|---|--|
| Výmera [ha]: | 35 907 |
| Prekryv so sieťou CHÚ: | 0 % |
| V pôsobnosti: | CHKO Dunajské luhy |
| Lokalizácia chráneného územia : | |
| Kraj: | Nitriansky |
| Okres: | Nové Zámky, Komárno |
| Kataster: | Jatov, Rastislavice, Tvrdosovce, Šurany, Mlynský Sek, Dolný Ohaj, Veľké Lovce, Palárikovo, Nitriansky Hrádok, Bánov, Bešeňov, Nové Zámky, Branovo, Dvory nad Žitavou, Zemné, Andovce, Komoča, Kolárovo, Nesvady, Bajč, Imeľ, Bohatá, Vrbová nad Váhom, Hurbanovo, Martovce, Svätý Peter, Komárno |
| Charakteristika : Dolné Považie s dostatkom rovinatých a mokradných biotopov poskytuje dobrú trofickú základňu pre kaňu močiarnu (<i>Circus aeruginosus</i>). Prítomnosť lesíkov, rozptýlenej stromovej vegetácie a krovinatých porastov ešte zvyšuje hodnotu chráneného vtáčieho územia a vytvára vhodné podmienky pre hniezdenie ľabtušky poľnej (<i>Anthus campestris</i>), strakoša kolesára (<i>Lanius minor</i>), ďatľa hnedkavého (<i>Dendrocopos syriacus</i>) a krakľe belasej (<i>Coracias garrulus</i>). | |

Zdroj: ŠOP SR, 2015

V riešenom území sa nachádza 1 územie zaradené do národného zoznamu území európskeho významu na základe výnosu Ministerstva životného prostredia SR č. 3/2004-5.1 zo dňa 14. júla 2004:

| | |
|--|--|
| Názov: | Listové jazero |
| Katastrálne územie: | Okres Komárno: Nesvady, Vrbová nad Váhom |
| Výmera CHÚ: | 41,97 ha |
| Vymedzenie stupňa územnej ochrany podľa parciel a katastrálnych území: | |
| Stupeň ochrany: | 3. stupeň |
| Kataster: | Nesvady |
| Parcely: | 12515/3, 14199/2, 14199/3 |
| Kataster: | Vrbová nad Váhom |
| Parcely: | 12508-časť |
| Stupeň ochrany: | 4. stupeň |
| Kataster: | Nesvady |
| Parcely: | 12534/3 |
| Kataster: | Vrbová nad Váhom |
| Parcely: | 12490, 12508-časť, 12534/1, 12534/2 |
| Predmet ochrany: | Odôvodnenie návrhu ochrany: Územie je navrhované z dôvodu ochrany biotopu európskeho významu: Prirodzené eutrofné a mezotrofné stojaté vody s vegetáciou plávajúcich a/alebo ponorených cievnatých rastlín typu Magnopotamion alebo Hydrocharition (3150) a z dôvodu ochrany druhov európskeho významu: kunka červenobruchá (<i>Bombina bombina</i>) a hraboš severský panónsky (<i>Microtus oeconomus mehelyi</i>). |

Ovzdušie

Zákon č. 137/2010 Z.z. Zákon o ovzduší (v znení č. 318/2012 Z.z., 180/2013 Z.z., 350/2015 Z.z. upravuje práva a povinnosti právnických a fyzických osôb pri ochrane ovzdušia pred vnášaním znečisťujúcich látok ľudskou činnosťou a spôsobom obmedzenia následkov znečisťovania.

Z hľadiska kvality ovzdušia záujmové územie nepatrí medzi zaťažené oblasti, ako aj širšie územie, obvod Komárno patrí v rámci SR z hľadiska znečistenia ovzdušia k menej zaťaženým územiám (čo je dôsledok spolupôsobenia viacerých faktorov: nížinný reliéf, absencia priemyselných závodov znečisťujúcich ovzdušie). Na znečisťovaní ovzdušia sa v regióne v podstatnej miere podieľajú existujúce stacionárne zdroje znečisťovania ovzdušia a automobilová doprava, ktoré zaťažujú ovzdušie hlavne tuhými znečisťujúcimi látkami, SO_x, NO_x a CO.

Rozhodujúce je znečistenie ovzdušia malými zdrojmi (lokálne kúreniská). Nemalý podiel na vysokej prašnosti má veterná erózia a poľnohospodárstvo. Závažné lokálne ohrozenia v znečistení ovzdušia spôsobujú v zberovej sezóne sušičky poľnohospodárskych podnikov, ako i aplikácia umelých pesticídov.

V obci Vrbová nad Váhom sa nenachádzajú výraznejšie (stredné) zdroje znečistenia ovzdušia.

Hluk a vibrácie

K negatívnym faktorom, ktoré nepriaznivo pôsobia a zhoršujú kvalitu životného prostredia, patria hluk a vibrácie. Ochrana obyvateľstva pred nadmerným hlukom a vibráciami je ošetrená zákonom č. 2/2005 Z.z. - Zákon o posudzovaní a kontrole hluku vo vonkajšom prostredí. Prípustná hodnota hluku od roku 1997 je 60 dB pre dennú dobu a 50 dB pre nočnú dobu.

V záujmovom území najväčším zdrojom hluku je intenzívna doprava prechádzajúca obytnou zónou.

Kvalita životného prostredia

V procese aktualizácie environmentálnej regionalizácie Slovenska sa v roku 2001 spracoval súbor tematických máp za územie Slovenskej republiky (spravidla v 1:500 000) vyjadrujúcich stav zložiek životného prostredia a mieru pôsobenia rizikových faktorov životného prostredia.

Na základe komplexného zhodnotenia stavu ovzdušia, podzemnej a povrchovej vody, pôdy, horninového prostredia, bioty a ďalších faktorov sa vymedzilo 5 stupňov kvality životného prostredia (ohrozené územia z hľadiska životného prostredia podľa environmentálnej regionalizácie sú tie, ktoré sú zaradené do 4. a 5. stupňa kvality životného prostredia).

Na základe vyššie uvedenej metodiky v celkovom hodnotení úroveň životného prostredia v riešenom území je 4. stupňa, čo znamená, že je to prostredie narušené. Možno však konštatovať, že riešené územie patrí medzi najmenej znečistené územia v obvode/okrese Komárno. Hlavne je to tým spôsobené, že sa tu nenachádza žiadna priemyselná výroba a aj poľnohospodárstvo je v súčasnosti v útlme a nevyužíva umelé hnojivá (tak ako to bolo v minulosti).

Cieľom zvýšiť kvalitu životného prostredia v rokoch 2012-2013 sa obec ako člen mikroregionálneho združenia *Združenie obcí Most priateľstva - Hídverő Társulás* zapájala do projektu "Upracme si Podunajsko/Takarítsuk ki Dunamentét", ktorého hlavným cieľom bolo prispieť k ochrane prírodných hodnôt a vytvoriť koordinovanejšie aktivity ochrany prírody v Podunajsku, zvýšiť povedomie obyvateľov aj návštevníkov o prírodných hodnotách oblasti a zlepšiť infraštruktúru chránených cezhraničných oblastí. Projekt financovaný z ERDF v rámci Programu cezhraničnej spolupráce Maďarská republika - Slovenská republika 2007 – 2013.

Odpadové hospodárstvo

Uznesením vlády Slovenskej republiky z 22.2.2012 bol schválený Program odpadového hospodárstva Slovenskej republiky ako základný koncepčný materiál na postupné plnenie účelu odpadového hospodárstva podľa nových právnych predpisov.

Základným právnym predpisom pri predchádzaní vzniku odpadov a pri nakladaní s odpadmi je Zákon č.79 zo 17. marca 2015 o odpadoch a o zmene a doplnení niektorých zákonov a tiež v zmysle vyhlášky Ministerstva životného prostredia SR č. 310/2013 Z.z. o vykonaní ustanovení zákona o odpadoch.

Hlavným cieľom odpadového hospodárstva SR je najmä odklonenie odpadov od skládkovania, resp. znižovanie množstva odpadov ukladaných na skládky odpadov. K tomu je potrebné zaviesť opatrenia na predchádzanie vzniku odpadov, znižovanie nebezpečných vlastností odpadov a podpora opätovného použitia výrobkov (plány prevencie) a tiež zvýšenie miery zhodnocovania odpadov vrátane energetického zhodnocovania odpadov. POH SR zavádza do praxe hierarchiu odpadového hospodárstva popísanú európskou smernicou o odpadoch. Tá na prvé miesto kladie predchádzanie vzniku odpadov, nasleduje príprava na opätovné použitie, recyklácia, iné zhodnocovanie odpadov a až poslednom mieste je ich zneškodňovanie skládkovaním.

Uvedené činnosti sú zohľadnené v „Programe odpadového hospodárstva okresu Komárno do roku 2005“, ktorý vypracoval Okresný úrad v Komárne v r. 2002 a v „Programe odpadového hospodárstva obce Vrbová nad Váhom do roku 2015“

Infraštruktúru odpadového hospodárstva predstavujú zariadenia a objekty na nakladanie s odpadmi. Riešenie problematiky komunálneho odpadu a nový prístup k odpadom má vplyv na zlepšenie stavu životného prostredia a rast životnej úrovne obyvateľstva. Základným spôsobom zneškodňovania komunálneho odpadu je skládkovanie.

V obci Vrbová nad Váhom sú zabezpečené komplexné profesionálne služby v odpadovom hospodárstve:

- komunálny odpad sa zbiera v týždňovom intervale (ukladá sa na riadenú skládku v obci Iža),
- v obci je zavedený komplexný separovaný zber odpadu (sklené fľaše a PET fľaše, papier, elektrotechnika atď.).

Vzhľadom na prevažne poľnohospodársky ráz územia významný podiel na celkovej skladbe odpadu má odpad organického pôvodu popri samotnom komunálnom odpade. V budúcnosti by bolo vhodné zaviesť intenzívnejší separovaný zber biologicky rozložiteľných odpadov v obci.

V nasledujúcich rokoch bude potrebné zvýšiť informovanosť občanov o separovanom zbere komunálnych odpadov, ako aj zriadiť zberný dvor na odloženie separovaného odpadu a zároveň zriadiť kompostáreň na likvidáciu poľnohospodárskeho odpadu.

Ludské zdroje, trh práce

Obyvateľstvo nemožno považovať za statický element, ale naopak vyznačuje sa silnou dynamikou jeho počtu, štruktúry, priestorového rozloženia a ďalších znakov. Logickým a nevyhnutným dôsledkom transformačných pohybov v politickej a ekonomickej sfére slovenskej spoločnosti po roku 1989 sú aj posuny v demografickom vývoji.

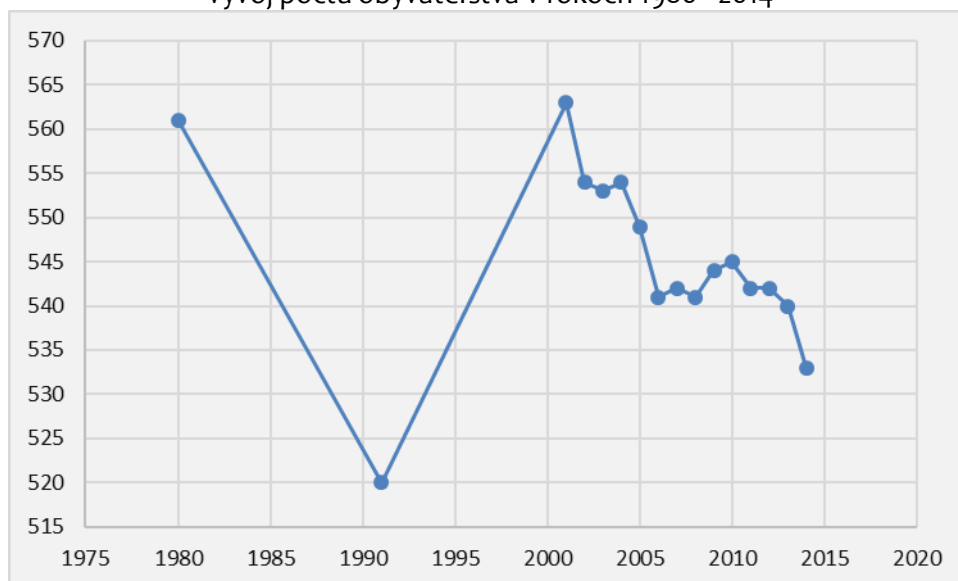
Obec bola vytvorená v území s rozptýlenou sídelnou štruktúrou cieľom zabezpečiť potrebnú infraštruktúru pre obyvateľov rozptýlených sídiel v roku 1969. Počet obyvateľov obce od jej založenia má viac-menej stabilný charakter. Pri 31.12.2014 obec mala 533 trvale bývajúcich obyvateľov.

Tab. č. 7: Vývoj počtu obyvateľstva

| Rok | Počet obyvateľov |
|------|------------------|
| 1980 | 561 |
| 1991 | 520 |
| 2001 | 563 |
| 2002 | 554 |
| 2003 | 553 |
| 2004 | 554 |
| 2005 | 549 |
| 2006 | 541 |
| 2007 | 542 |
| 2008 | 541 |
| 2009 | 544 |
| 2010 | 545 |
| 2011 | 542 |
| 2012 | 542 |
| 2013 | 540 |
| 2014 | 533 |

Zdroj: Obecný úrad, SODB 2011

Vývoj počtu obyvateľstva v rokoch 1980 - 2014



Zdroj: Obecný úrad, SODB 2011

Predpoklad vývoja obyvateľov obce pre výhľadové obdobie z nasledujúcich cieľov:

- zmeniť nepriaznivý vývoj vekovej štruktúry obyvateľstva obce,
- vytvoriť podmienky pre stabilizáciu počtu obyvateľov obce,
- vytvoriť podmienky pre rozvoj podnikateľských aktivít v obci.

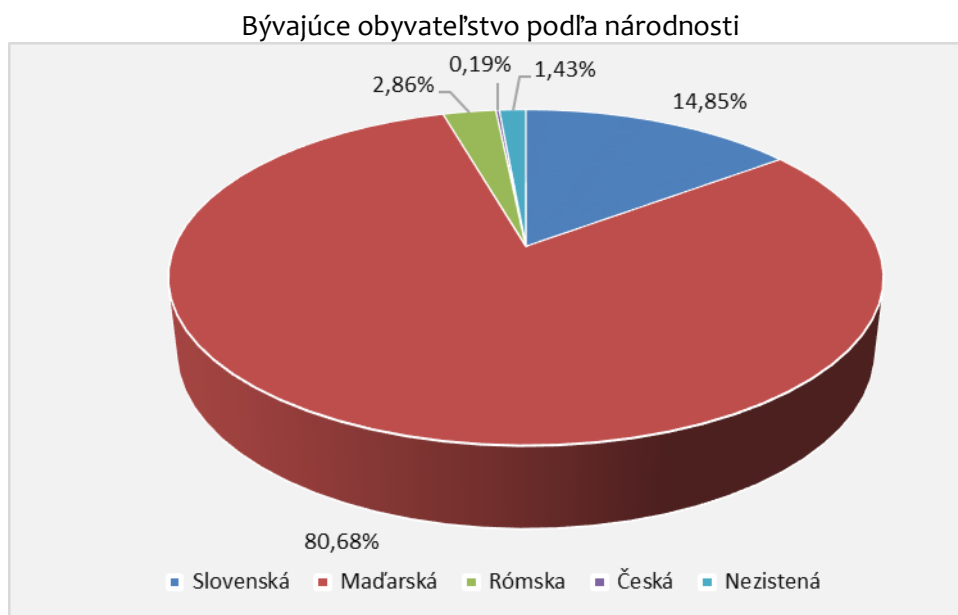
Podľa priemerného veku obyvateľstva obec vykazuje dobré hodnoty, hodnota tohto ukazovateľa je 39,84 rokov, kým celoštátny priemer tohto ukazovateľa je 38,9 rokov.

Tab. č. 8: Bývajúce obyvateľstvo podľa pohlavia a podľa národnosti

| Národnosť | Vrbová nad Váhom | | |
|-----------|------------------|------|-------|
| | Muži | Ženy | Spolu |
| Slovenská | 46 | 37 | 83 |
| Maďarská | 206 | 245 | 451 |
| Rómska | 10 | 6 | 16 |
| Česká | 0 | 1 | 1 |
| Nezistená | 6 | 2 | 8 |
| Spolu | 268 | 291 | 559 |

Zdroj: ŠÚ SR SODB 2011

Z hľadiska národnostného zloženia obyvateľstvo obce je heterogénne. Podľa SODB 2011 80,68% obyvateľstva obce sa hlásilo k maďarskej národnosti, kým 14,85% k slovenskej národnosti. Podľa SODB 2011 v obci bývalo 16 obyvateľov rómskej národnosti, avšak ich reálny počet je výrazne vyšší.

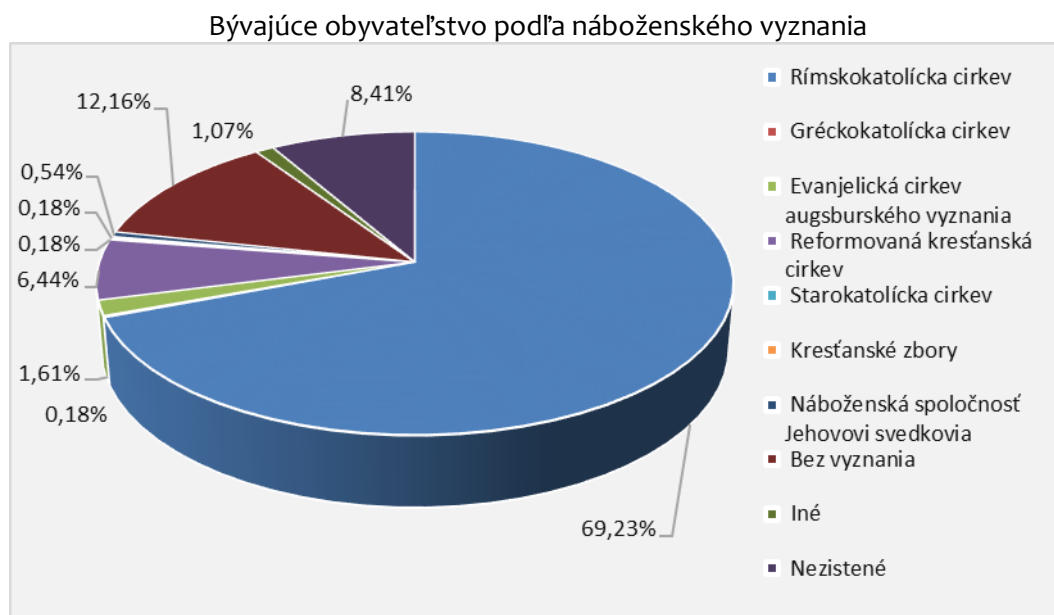


Tab. č. 9: Bývajúce obyvateľstvo podľa pohlavia a náboženského vyznania

| Náboženské vyznanie / cirkev | Vrbová nad Váhom | | |
|--|------------------|------|-------|
| | Muži | Ženy | Spolu |
| Rímskokatolícka cirkev | 178 | 209 | 387 |
| Gréckokatolícka cirkev | 0 | 1 | 1 |
| Evanjelická cirkev augsburského vyznania | 2 | 7 | 9 |
| Reformovaná kresťanská cirkev | 19 | 17 | 36 |
| Starokatolícka cirkev | 1 | 0 | 1 |
| Kresťanské zbory | 0 | 1 | 1 |
| Náboženská spoločnosť Jehovovi svedkovia | 1 | 2 | 3 |
| Bez vyznania | 34 | 34 | 68 |
| Iné | 4 | 2 | 6 |
| Nezistené | 29 | 18 | 47 |
| Spolu | 268 | 291 | 559 |

Zdroj: ŠÚ SR SODB 2011

Podľa SODB 2011 v náboženskej štruktúre obyvateľstva obce dominovali obyvatelia, ktorí sa prihlásili k rímskokatolíckej cirkvi (tvorili 69,23 % obyvateľstva obce). Počet osôb bez náboženského vyznania bol 68.



Zdroj: ŠÚ SR SODB 2011

Ekonomická a sociálna situácia obyvateľov obce sa nevyhnutne odráža na spoločenskom vedomí i správaní. Zmenená životná situácia má vplyv na hodnotenie prebiehajúcich zmien a utvára novú spoločenskú klímu vrátane populačnej.

V období transformácie vzrástli príjmové a sociálne rozdiely - diferencovali sa možnosti získania bytu, objavili sa ohrozenia a obavy zo straty zamestnania, čo v konečnom dôsledku viedlo a vedie k diferencovanému prístupu k takým rozhodnutiam, ako je uzatvorenie manželstva, založenie rodiny a počet detí.

Veľké množstvo rozličných foriem demografickej dynamiky možno rozdeliť do troch kategórií pohybu: prirodzený pohyb obyvateľstva, mechanický pohyb obyvateľstva, sociálno-ekonomický pohyb obyvateľstva.

Prirodzený pohyb obyvateľstva

Populácia obce má priemernú úroveň pôrodnosti - v období 2000-2014 miera natality bola okolo 11,88 ‰, kým celoštátny priemer bol okolo 10,21 ‰

Tab. č. 10: Vývoj počtu narodených v obci v období 2000-2014

| Rok | 2000 | 2001 | 2002 | 2003 | 2004 | 2005 | 2006 | 2007 | 2008 | 2009 | 2010 | 2011 | 2012 | 2013 | 2014 |
|----------------------------------|------|------|------|------|------|------|------|------|------|------|------|------|------|------|------|
| Počet narodených v priebehu roka | 5 | 7 | 6 | 5 | 8 | 11 | 8 | 5 | 7 | 6 | 6 | 4 | 4 | 9 | 4 |

Zdroj: Obecný úrad, 2015

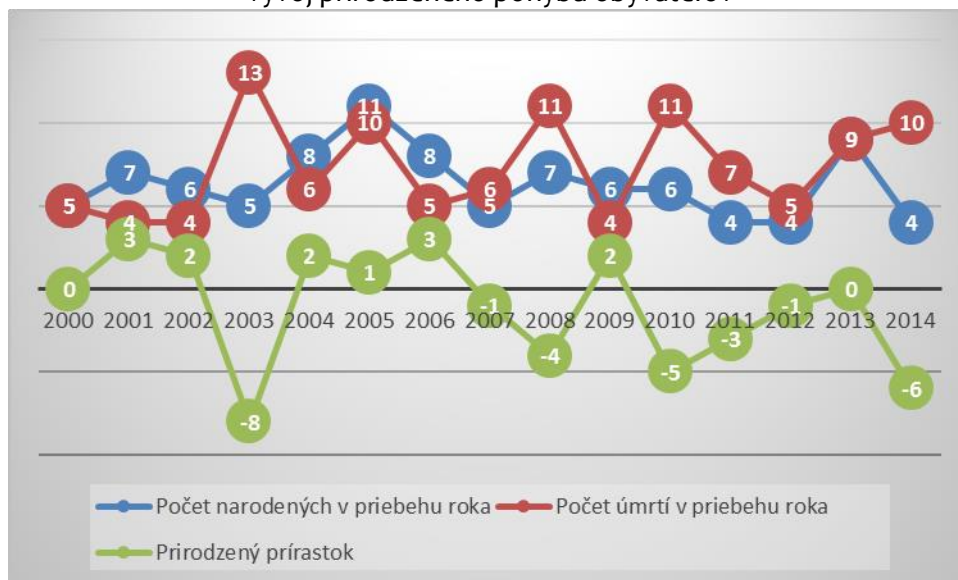
Tab. č. 11: Vývoj počtu zomretých v obci v období 2000-2014

| Rok | 2000 | 2001 | 2002 | 2003 | 2004 | 2005 | 2006 | 2007 | 2008 | 2009 | 2010 | 2011 | 2012 | 2013 | 2014 |
|-----------------------------|------|------|------|------|------|------|------|------|------|------|------|------|------|------|------|
| Počet úmrtí v priebehu roka | 5 | 4 | 4 | 13 | 6 | 10 | 5 | 6 | 11 | 4 | 11 | 7 | 5 | 9 | 10 |

Zdroj: Obecný úrad, 2015

Rozdiel medzi počtom živonarodených a zomretých indikuje výrazný prirodzený úbytok obyvateľstva v obci (v období 2000-2014 počet narodených bol 95, kým počet zomretých bol 110), čo zapríčiňuje viac faktorov. Okrem špecifickej úmrtnosti a pôrodnosti obyvateľov sa medzi dôvody uvádza zhoršenie podmienok pre založenie rodiny, diferenciácia životných stratégií a orientácií mladých ľudí (sobáš prestal byť jedinou cestou osamostatnenia sa od rodičovskej rodiny) a emigrácia mladých ľudí do rozvojových pólů.

Vývoj prirodzeného pohybu obyvateľov



Zdroj: Obecný úrad, 2015

V období 2000-2014 miera úmrtnosti v obci bola mierne nad celoštátnym priemerom – v danom období na 1000 obyvateľov obce pripadalo ročne 13,76 zomretých (celoslovenský priemer bol 9,69 zomretých), t.j. miera mortality bola 13,76 ‰. Táto nepriaznivá vysoká úmrtnosť je výsledkom pôsobenia viacerých faktorov - ekonomická a sociálna situácia, výživové návyky, životný štýl, úroveň zdravotníckej starostlivosti a silne starnúca populácia. V úmrtnosti podľa príčin smrti, podobne ako v celej republike, tak aj v mikropriestore obce dominuje úmrtnosť na ochorenia obehovej sústavy, predovšetkým ischemické choroby srdca. V riešenom regióne vysoká je aj úmrtnosť na nádorové ochorenia, na ochorenia dýchacej a tráviacej sústavy, na cievne choroby mozgu.

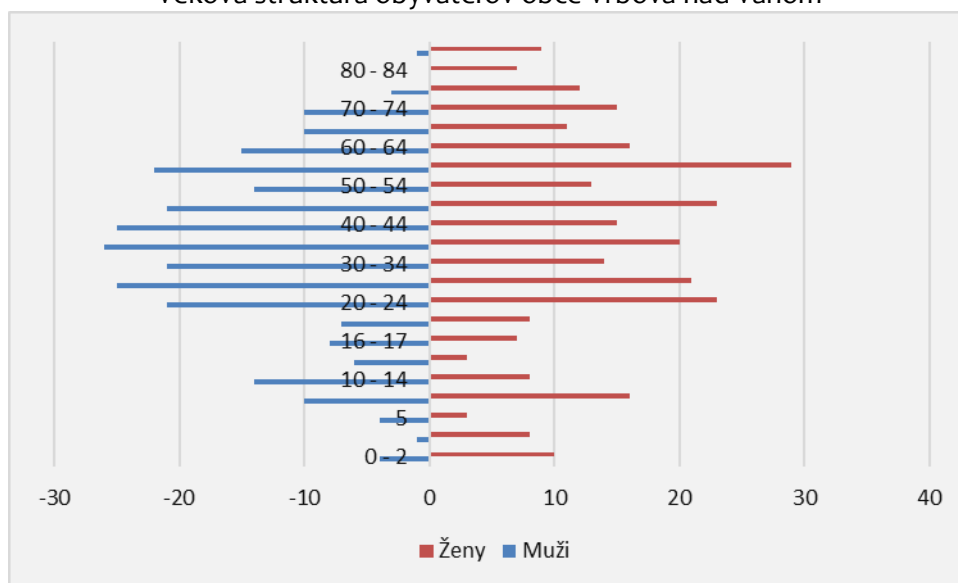
Tab. č. 12: Bývajúce obyvateľstvo podľa veku

| Vek | Vrbová nad Váhom | | | |
|---------|------------------|------|------|-----|
| | Muži | Ženy | Úhrn | v % |
| 0 - 2 | 4 | 10 | 14 | 2,5 |
| 3 - 4 | 1 | 8 | 9 | 1,6 |
| 5 | 4 | 3 | 7 | 1,3 |
| 6 - 9 | 10 | 16 | 26 | 4,7 |
| 10 - 14 | 14 | 8 | 22 | 3,9 |
| 15 | 6 | 3 | 9 | 1,6 |
| 16 - 17 | 8 | 7 | 15 | 2,7 |
| 18 - 19 | 7 | 8 | 15 | 2,7 |
| 20 - 24 | 21 | 23 | 44 | 7,9 |
| 25 - 29 | 25 | 21 | 46 | 8,2 |
| 30 - 34 | 21 | 14 | 35 | 6,3 |
| 35 - 39 | 26 | 20 | 46 | 8,2 |
| 40 - 44 | 25 | 15 | 40 | 7,2 |

| | | | | |
|---------|-----|-----|-----|-------|
| 45 - 49 | 21 | 23 | 44 | 7,9 |
| 50 - 54 | 14 | 13 | 27 | 4,8 |
| 55 - 59 | 22 | 29 | 51 | 9,1 |
| 60 - 64 | 15 | 16 | 31 | 5,5 |
| 65 - 69 | 10 | 11 | 21 | 3,8 |
| 70 - 74 | 10 | 15 | 25 | 4,5 |
| 75 - 79 | 3 | 12 | 15 | 2,7 |
| 80 - 84 | 0 | 7 | 7 | 1,3 |
| 85+ | 1 | 9 | 10 | 1,8 |
| Spolu | 268 | 291 | 559 | 100,0 |

Zdroj: ŠÚ SR SODB 2011

Veková štruktúra obyvateľov obce Vrbová nad Váhom



Zdroj: ŠÚ SR SODB 2011

Podiel populácie v predproduktívnom (veková skupina 0-14), produktívnom (muži 15-59, ženy 15-54) a poproduktívnom (muži nad 60, ženy nad 55) veku na celkovej populácii obce je nepriaznivejší ako celoštátny trend. Práve všeobecné starnutie obyvateľov obce si vyžaduje adekvátne zaobchádzanie so staršími ľuďmi (napríklad podpora klubovej činnosti dôchodcov, skvalitnenie opatrovateľských služieb atď.).

Tab. č. 13: Prehľad vybraných ukazovateľov vekovej štruktúry obyvateľstva

| Podiel obyvateľstva: | Vrbová nad Váhom | | |
|----------------------|------------------|-------|-------|
| | Muži | Ženy | Spolu |
| 0 - 5 | 3,4 | 7,2 | 5,4 |
| 6 - 14 | 9,0 | 8,2 | 8,6 |
| Produktívny | 78,7 | 66,0 | 72,1 |
| Poproduktívny | 9,0 | 18,6 | 14,0 |
| Priemerný vek | 37,94 | 41,59 | 39,84 |

Zdroj: ŠÚ SR SODB 2011

Stredná dĺžka života vyjadruje očakávanú dĺžku života pri narodení jedinca pri zohľadnení počtu úmrtí vo všetkých vekových kategóriách. Obec (ako i jej mikropriestor) v porovnaní so SR dosahuje nižšiu strednú dĺžku života aj u mužov aj u žien.

Tab. č. 14: Stredná dĺžka života pri narodení na rôznych regionálnych úrovniach

| Územie | Muži - rok | Ženy - rok |
|-----------------|------------|------------|
| Okres Komárno | 68,9-70,9 | 77,7-78,6 |
| Nitriansky kraj | 71,97 | 79,47 |
| SR | 72,90 | 79,61 |

Zdroj: ŠÚ SR, 2014

Poznámka: údaje za roky 2003-2013

Nekoordinovaná exploatacia prírodných zdrojov, znečisťovanie ovzdušia, vody a pôdy, dopravná záťaž so všetkými negatívnymi dôsledkami spôsobuje prenikanie cudzorodých látok do prostredia a tým do potravinového reťazca. Nedomyšlené sceľovanie pozemkov a nie vždy odborne vyriešené odvodnenie v synergii s vyššie menovanými negatívnymi javmi podmieňujú celkové zhoršenie stavu prostredia, čo má nepriaznivý dopad na genofond rastlín a živočíchov. To všetko prispieva k celkovému zníženiu kvality štruktúry krajiny a ekosystémov a vo svojich dôsledkoch negatívne ovplyvňuje vek a zdravotný stav ľudskej populácie v tomto regióne.

Populačný vývoj ovplyvňuje aj ďalší významný demografický ukazovateľ – potratovosť, na ktorom má určitý podiel aj environmentálny aspekt, nakoľko pôsobenie škodlivín v ovzduší, vode a potravinách sa dokázateľne negatívne prejavuje najmä u tehotných žien. Index potratovosti v mikropriestore obce (v obvode/okrese Komárno) je vyšší než celoštátny priemer. Počet živonarodených s vrodennou chybou v záujmovom regióne je tiež nad celoštátnym priemerom.

Mechanický pohyb obyvateľstva

Priestorová a sociálna mobilita obyvateľstva navzájom od seba závisia. Zmena sociálnej štruktúry vyvoláva priestorové pohyby obyvateľstva. Rozvoj priemyslu a terciárnych aktivít a ich lokalizácia predovšetkým v mestských sídlach vyvolali rozsiahle presuny obyvateľstva do miest – migrácia občanov obce v podstate odráža rozdiely medzi okolitými sídlami v sociálnych a ekonomických podmienkach života ľudí.

Z priestorového hodnotenia dochádzky do zamestnania rozhodujúca zložka pracovnej sily je zamestnaná v Komárne a v Nových Zámkoch. Podľa SODB 2011 167 osôb, t.j. 62,55% ekonomicky aktívnych obyvateľov obce malo svoje pracovisko v inej obci (celkový počet EA k SODB 2011 bol 267). V členení podľa pohlavia bola dochádzka žien do zamestnania mimo obce nižšia ako mužov, čo je spôsobené hlavne tým, že ženy vzhľadom na svoje materské povinnosti sú menej mobilné. V odvetvovej štruktúre hospodárstva najvyšší odchod za prácou majú priemyselná výroba a služby. Najnižší odchod za prácou je v poľnohospodárstve.

Migrácia obyvateľstva je taký pohyb obyvateľstva, ktorý sa viaže na zmenu trvalého bydliska. Pri tomto pohybe vznikajú významné zmeny v priestorovom rozmiestnení pracovnej sily. Tá je však do značnej miery ovplyvňovaná predovšetkým možnosťou získania bývania a zamestnania. 42,8% obyvateľov obce sa narodilo v obci súčasného bydliska, čo svedčí o tom, že podiel ľudí prisťahovaných do obce je veľmi výrazný.

Tab. č. 15: Bývajúce obyvateľstvo podľa miesta narodenia

| Obec | Pohlavie | Úhrn obyvateľov | Narodení v obci súčasného bydliska | |
|------------------|----------|-----------------|------------------------------------|------|
| | | | spolu | v % |
| Vrbová nad Váhom | muži | 268 | 116 | 43,3 |
| | ženy | 291 | 123 | 42,3 |
| | spolu | 559 | 239 | 42,8 |

Zdroj: ŠÚ SR SODB 2011

Tab. č. 16: Vývoj počtu prisťahovaných do obce v období 2000-2014

| Rok | 2000 | 2001 | 2002 | 2003 | 2004 | 2005 | 2006 | 2007 | 2008 | 2009 | 2010 | 2011 | 2012 | 2013 | 2014 |
|--------------------------------------|------|------|------|------|------|------|------|------|------|------|------|------|------|------|------|
| Počet prisťahovaných v priebehu roka | 5 | 7 | 9 | 15 | 13 | 8 | 1 | 4 | 5 | 6 | 7 | 2 | 3 | 5 | 10 |

Zdroj: Obecný úrad, ŠÚ SR 2015

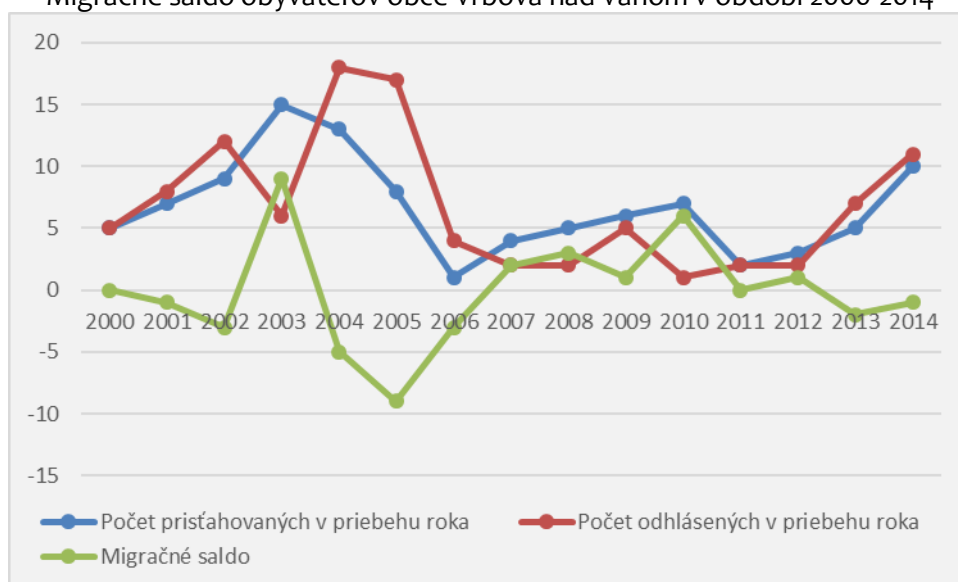
Tab. č. 17: Vývoj počtu odšťahovaných z obce v období 2000-2014

| Rok | 2000 | 2001 | 2002 | 2003 | 2004 | 2005 | 2006 | 2007 | 2008 | 2009 | 2010 | 2011 | 2012 | 2013 | 2014 |
|-----------------------------------|------|------|------|------|------|------|------|------|------|------|------|------|------|------|------|
| Počet odhlásených v priebehu roka | 5 | 8 | 12 | 6 | 18 | 17 | 4 | 2 | 2 | 5 | 1 | 2 | 2 | 7 | 11 |

Zdroj: Obecný úrad, ŠÚ SR 2015

V období 2000-2014 do obce sa prisťahovalo 100 osôb, pričom v tom istom období z obce sa odšťahovalo 102 osôb. Tieto údaje svedčia o minimálnom migračnom úbytku obyvateľstva v riešenom území.

Migračné saldo obyvateľov obce Vrbová nad Váhom v období 2000-2014



Zdroj: Obecný úrad, 2015

Sociálno-ekonomický pohyb obyvateľstva

Táto mobilita zahŕňa presuny obyvateľstva medzi jednotlivými sociálnymi skupinami. Výsledkom tohto pohybu sú zmeny v štruktúre obyvateľstva podľa ekonomických a kultúrnych znakov.

V čase SODB 2011 v obci bolo 85 nezamestnaných, čo predstavovalo až 31,84% ekonomicky aktívnych osôb. Miera ekonomickej aktivity obyvateľov obce je 47,76%, čo je výrazne pod celoštátnym priemerom (celoštátny priemer je 48,7%).

V období 2001-2014 počet nezamestnaných kolísal. V porovnaní s rokom 2001, kedy bola miera evidovanej nezamestnanosti v okrese Komárno na úrovni 26,61%, klesla v roku 2007 na úroveň 7,36%. V nasledujúcich rokoch ale došlo k opätovnému postupnému zvyšovaniu miery nezamestnanosti, ktorý vyvrcholil v roku 2012 na úrovni 19,15%. V roku 2014 bola miera nezamestnanosti na úrovni 15,48%.

Tab. č. 18: Bývajúce obyvateľstvo podľa stupňa ekonomickej aktivity, podľa pohlavia I.

| Obec | Pohlavie | spolu | v % | Osoby ekonomicky aktívne | | | | Osoby na rodičovskej dovolenke | Nepracujúci dôchodcovia | Ostatní nezávislí |
|------------------|----------|-------|-------|--------------------------|-----------------------|---|--------------|--------------------------------|-------------------------|-------------------|
| | | | | z toho | | | | | | |
| | | | | na materskej dovolenke | pracujúci dôchodcovia | vypomáhajúci členovia domácností v rod. podniku | nezamestnaní | | | |
| Vrbová nad Váhom | muži | 158 | 59,2 | 0 | 2 | 0 | 46 | 0 | 40 | 15 |
| | ženy | 109 | 40,8 | 1 | 5 | 0 | 39 | 16 | 80 | 17 |
| | spolu | 267 | 100,0 | 1 | 7 | 0 | 85 | 16 | 120 | 32 |

Zdroj: ŠÚ SR SODB 2011

Tab. č. 19: Bývajúce obyvateľstvo podľa stupňa ekonomickej aktivity, podľa pohlavia II.

| Obec | Pohlavie | spolu | Žiaci a študenti | | |
|------------------|----------|-------|------------------|-------------------------|------------------------|
| | | | v tom | | |
| | | | Deti do 16 rokov | študenti stredných škôl | študenti vysokých škôl |
| Vrbová nad Váhom | muži | 52 | 39 | 12 | 1 |
| | ženy | 63 | 48 | 11 | 4 |
| | spolu | 115 | 87 | 23 | 5 |

Zdroj: ŠÚ SR SODB 2011

V čase SODB 2011 v obci bolo 87 detí a žiakov ZŠ a 28 študentov na stredných a vysokých školách. Podiel vysokoškolákov na celkovom počte obyvateľstva bol pod celoštátnym priemerom: len 0,89% obyvateľstva obce navštevovalo vysokú školu (celoslovenský priemer bol 5,8%).

Tab. č. 20: Bývajúce obyvateľstvo ekonomicke aktívne podľa pohlavia, dochádzky do zamestnania a podľa odvetvia hospodárstva

| Odvetvie hospodárstva | Ekonomicky aktívne osoby | | | |
|--|--------------------------|------|-------|--------------------------------|
| | muži | ženy | spolu | z toho odchádza do zamestnania |
| Pestovanie plodín a chov zvierat, poľovníctvo a služby s tým súvisiace | 18 | 11 | 29 | 16 |
| Lesníctvo a ťažba dreva | 2 | 0 | 2 | 2 |
| Výroba potravín | 10 | 1 | 11 | 10 |
| Výroba nápojov | 0 | 1 | 1 | 1 |
| Výroba textilu | 0 | 1 | 1 | 0 |
| Výroba kože a kožených výrobkov | 1 | 8 | 9 | 5 |
| Spracovanie dreva a výroba výrobkov z dreva a korku okrem nábytku; výroba predmetov zo slamy a prúteného materiálu | 1 | 1 | 2 | 0 |
| Výroba chemikálií a chemických produktov | 2 | 0 | 2 | 1 |
| Výroba výrobkov z gumy a plastu | 0 | 1 | 1 | 1 |
| Výroba ostatných nekovových minerálnych výrobkov | 1 | 2 | 3 | 1 |
| Výroba kovových konštrukcií okrem strojov a zariadení | 3 | 1 | 4 | 3 |
| Výroba počítačových, elektronických a optických výrobkov | 1 | 3 | 4 | 0 |
| Výroba elektrických zariadení | 1 | 3 | 4 | 2 |

| | | | | |
|--|-----|-----|-----|-----|
| Výroba strojov a zariadení i. n. | 2 | 1 | 3 | 1 |
| Výroba motorových vozidiel, návesov a prívesov | 8 | 5 | 13 | 11 |
| Výroba ostatných dopravných prostriedkov | 4 | 0 | 4 | 3 |
| Výroba nábytku | 2 | 0 | 2 | 2 |
| Oprava a inštalácia strojov a prístrojov | 2 | 1 | 3 | 1 |
| Zber, úprava a dodávka vody | 2 | 0 | 2 | 2 |
| Zber, spracúvanie a likvidácia odpadov; recyklácia | 1 | 0 | 1 | 0 |
| Výstavba budov | 0 | 1 | 1 | 0 |
| Inžinierske stavby | 2 | 1 | 3 | 2 |
| Špecializované stavebné práce | 6 | 2 | 8 | 3 |
| Veľkoobchod a maloobchod a oprava motorových vozidiel a motocyklov | 2 | 0 | 2 | 0 |
| Veľkoobchod, okrem motorových vozidiel a motocyklov | 10 | 8 | 18 | 12 |
| Maloobchod okrem motorových vozidiel a motocyklov | 7 | 14 | 21 | 13 |
| Pozemná doprava a doprava potrubím | 11 | 0 | 11 | 10 |
| Skladové a pomocné činnosti v doprave | 1 | 0 | 1 | 1 |
| Poštové služby a služby kuriérov | 1 | 3 | 4 | 3 |
| Ubytovanie | 0 | 1 | 1 | 1 |
| Činnosti reštaurácií a pohostinstiev | 1 | 4 | 5 | 4 |
| Nakladateľské činnosti | 1 | 0 | 1 | 1 |
| Finančné služby, okrem poistenia a dôchodkového zabezpečenia | 2 | 0 | 2 | 1 |
| Činnosti v oblasti nehnuteľností | 2 | 0 | 2 | 2 |
| Právne a účtovnícke činnosti | 2 | 0 | 2 | 1 |
| Vedenie firiem; poradenstvo v oblasti riadenia | 3 | 1 | 4 | 1 |
| Architektonické a inžinierske činnosti; technické testovanie a analýzy | 2 | 0 | 2 | 2 |
| Vedecký výskum a vývoj | 0 | 1 | 1 | 0 |
| Sprostredkovanie práce | 3 | 0 | 3 | 1 |
| Bezpečnostné a pátracie služby | 2 | 0 | 2 | 2 |
| Verejná správa a obrana; povinné sociálne zabezpečenie | 8 | 9 | 17 | 14 |
| Vzdelávanie | 10 | 4 | 14 | 10 |
| Zdravotníctvo | 4 | 1 | 5 | 4 |
| Starostlivosť v pobytových zariadeniach (rezidenčná starostlivosť) | 0 | 8 | 8 | 6 |
| Sociálna práca bez ubytovania | 0 | 2 | 2 | 2 |
| Tvorivé, umelecké a zábavné činnosti | 1 | 1 | 2 | 1 |
| Športové, zábavné a rekreačné činnosti | 1 | 0 | 1 | 0 |
| Oprava počítačov, osobných potrieb a potrieb pre | 1 | 1 | 2 | 0 |
| Nezistené | 14 | 7 | 21 | 8 |
| Spolu | 158 | 109 | 267 | 167 |

Zdroj: ŠÚ SR SODB 2011

Za posledných 10 rokov došlo k úbytku pracovných príležitostí v mnohých sektoroch hospodárstva mikroregiónu obce, v najväčšej miere v nosných výrobných odvetviach riešeného územia – v pôdohospodárstve a priemysle. Súčasnú zamestnanosť v obci (i jej mikropriestore) ovplyvňuje okrem kvalitných agroproduktívnych prírodných podmienok najmä proces privatizácie hospodárstva, stav a rozvoj malého a stredného podnikania a priemyselne parky v susednom Maďarsku (keďže v okolí obce na Slovensku je extrémny nedostatok zamestnávateľov).

Základom hospodárskej aktivity a zdrojom obživy tunajšieho obyvateľstva bola od najstarších čias poľnohospodárska výroba, ktorá sa realizovala vo veľmi priaznivých prírodných podmienkach. V dôsledku reštrukturalizácie hospodárstva v minulom desaťročí mierne klesol počet pracovníkov v tomto odvetví, avšak v čase SODB 2011 ešte 29 osôb stále pracovalo v primárnom sektore, t.j. 10,86% ekonomicky aktívneho obyvateľstva pracovalo v

poľnohospodárstve a súvisiacich službách (celkový počet EA k SODB 2011 bol 267). Priemyselná výroba bezprostredného okolia obce zažila veľmi ťažké chvíle v období transformácie – tvorba nových pracovných miest v tomto odvetví v obvode/okrese Komárno je stále ešte nízka, avšak blízkosť maďarského priemyselného priestoru (v meste Komárom), umožnila umiestnenie uvoľňujúcej priemyselnej pracovnej sily. Školské vzdelanie je výrazom kultúrnej vyspelosti každej spoločnosti. Je jedným z činiteľov ovplyvňujúcich životnú úroveň a podmienajúcich úspešný rozvoj národného hospodárstva vo všetkých jeho oblastiach.

Tab. č. 21: Bývajúce obyvateľstvo podľa pohlavia a podľa najvyššieho skončeného stupňa školského vzdelania

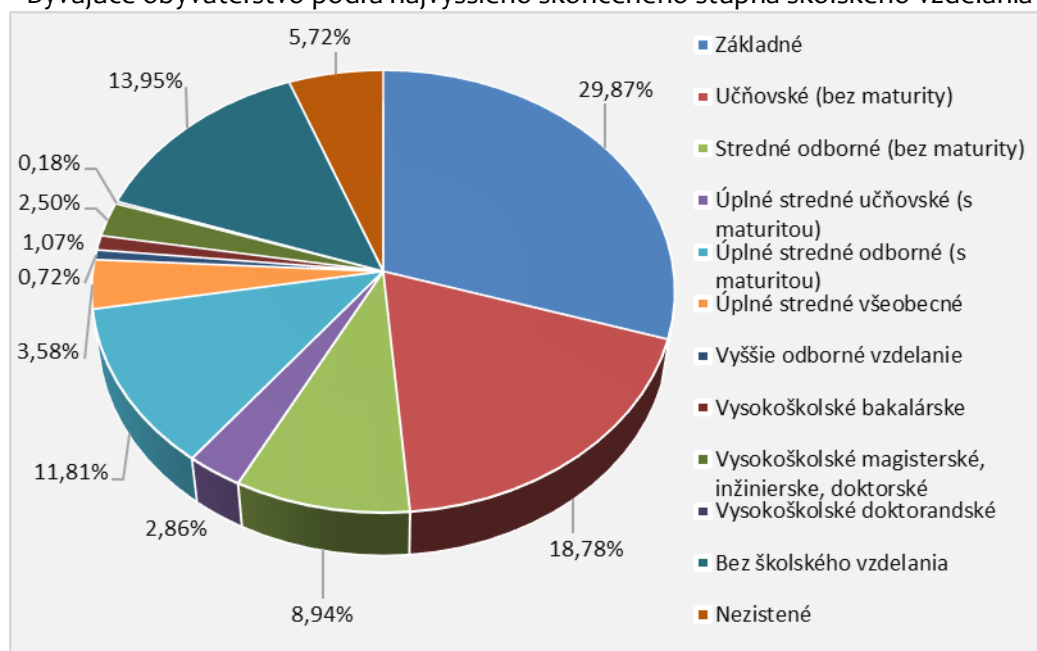
| Najvyššie dosiahnuté vzdelanie | | Muži | Ženy | Spolu |
|---|---|------|------|-------|
| Základné | | 56 | 111 | 167 |
| Učňovské (bez maturity) | | 76 | 29 | 105 |
| Stredné odborné (bez maturity) | | 25 | 25 | 50 |
| Úplné stredné učňovské (s maturitou) | | 12 | 4 | 16 |
| Úplné stredné odborné (s maturitou) | | 26 | 40 | 66 |
| Úplné stredné všeobecné | | 7 | 13 | 20 |
| Vyššie odborné vzdelanie | | 2 | 2 | 4 |
| Vysokoškolské bakalárske | | 3 | 3 | 6 |
| Vysokoškolské magisterské, inžinierske, doktorské | | 8 | 6 | 14 |
| Vysokoškolské doktorandské | | 0 | 1 | 1 |
| Vysokoškolské spolu | | 11 | 10 | 21 |
| Študijný odbor | prírodné vedy | 1 | 0 | 1 |
| | technické vedy a náuky I (baníctvo, hutníctvo, strojárstvo, informatika a VT, elektrotech., tech. chémia, potravinárstvo) | 1 | 0 | 1 |
| | technické vedy a náuky II (textilná v., sprac. kože, dreva, plastov, v.hud.nástrojov, archít., staveb., dopr., pošty, telekom., automatiz., špec. odb.) | 1 | 1 | 2 |
| | poľnohospodársko-lesnícke a veterinárne vedy a náuky | 2 | 0 | 2 |
| | zdravotníctvo | 0 | 1 | 1 |
| | spoločenské vedy, náuky a služby I (filozof., ekon., polit. a práv. vedy, ekonomika a manaž., obchod a služby, SŠ- OA, HA, praktická š., učeb. odb.) | 3 | 4 | 7 |
| | spoločenské vedy, náuky a služby II | 1 | 4 | 5 |
| | nezistený | 2 | 0 | 2 |
| Bez školského vzdelania | | 33 | 45 | 78 |
| Nezistené | | 20 | 12 | 32 |
| Úhm | | 268 | 291 | 559 |

Zdroj: ŠÚ SR SODB 2011

Z hľadiska vzdelanosti obyvateľstva obec (ako aj celý obvod/okres Komárno) obec vykazuje nízku vzdelanostnú úroveň. Nízka vzdelanostná úroveň obyvateľstva je dôsledkom viacerých faktorov: malá mobilita obyvateľstva obce vplyvom jazykovej bariéry (tak v súčasnosti, ako aj v minulosti – jazyková uzavretosť komunity je typickou črtou záujmového územia), rurálny charakter územia (čo sa všeobecne vyznačuje podpriemernou vzdelanostnou štruktúrou, študovanie nie je rodinným príkladom), neúplný školský systém pre obyvateľov maďarskej národnosti.

V štruktúre školského vzdelania na úrovni obce a Slovenska sú veľké rozdiely. Index vzdelanosti obyvateľov obce Vrbová nad Váhom dosahuje len polovicu celoštátneho priemeru.

Bývajúce obyvateľstvo podľa najvyššieho skončeného stupňa školského vzdelania



Zdroj: ŠÚ SR SOBD 2011

Potreby našej ekonomiky a štruktúrne zmeny v technike, technológii a medzi odvetviami vyvolali analogické zmeny v sociálnej štruktúre ekonomicky aktívneho obyvateľstva.

Od roku 2000 vzrástol podiel podnikateľov, avšak sa znížil podiel družstevných poľnohospodárov. Podnikateľská aktivita v obci (ako aj v jej mikropriestore) je na priemernej úrovni – 6% ekonomicky aktívneho obyv. vykonáva podnikateľskú aktivitu bez zamestnanca a 0,7% ekonomicky aktívneho obyv. je podnikateľom so zamestnancami (celoslovenský priemer prvého ukazovateľa je 9,6%, celoslovenský priemer druhého ukazovateľa je 2,7%). Relatívne vysoký podiel podnikateľov na celkovom počte ekonomicky aktívneho obyvateľstva zdôvodňuje hlavne nedostatok pracovných možností v obci (i v jej mikropriestore) - veľa ľudí začalo podnikáť z núdze.

Tab. č. 22: Bývajúce obyvateľstvo ekonomicky aktívne podľa postavenia v zamestnaní a pohlavia

| Obec | Postavenie v zamestnaní | | | | | | Ekonomicky aktívny spolu |
|-------|-------------------------|------------------|------------------|--------------------|--|---------------------|--------------------------|
| | zamestnanci | podnikatelia | | členovia družstiev | Vypomáhajúci (neplatení) členovia domácností v rodinných podnikoch | ostatní a nezistení | |
| | | so zamestnancami | bez zamestnancov | | | | |
| Muži | 100 | 1 | 14 | 2 | 0 | 41 | 158 |
| Ženy | 85 | 1 | 2 | 0 | 0 | 21 | 109 |
| Spolu | 185 | 2 | 16 | 2 | 0 | 62 | 267 |
| v % | 69,3 | 0,7 | 6,0 | 0,7 | 0,0 | 23,2 | 100,0 |

Zdroj: ŠÚ SR SODB 2011

Podiel zamestnancov na celkovom počte ekonomicky aktívneho obyvateľstva je 69,3%, kým celoslovenský priemer je 68,7%.

Nezamestnanosť

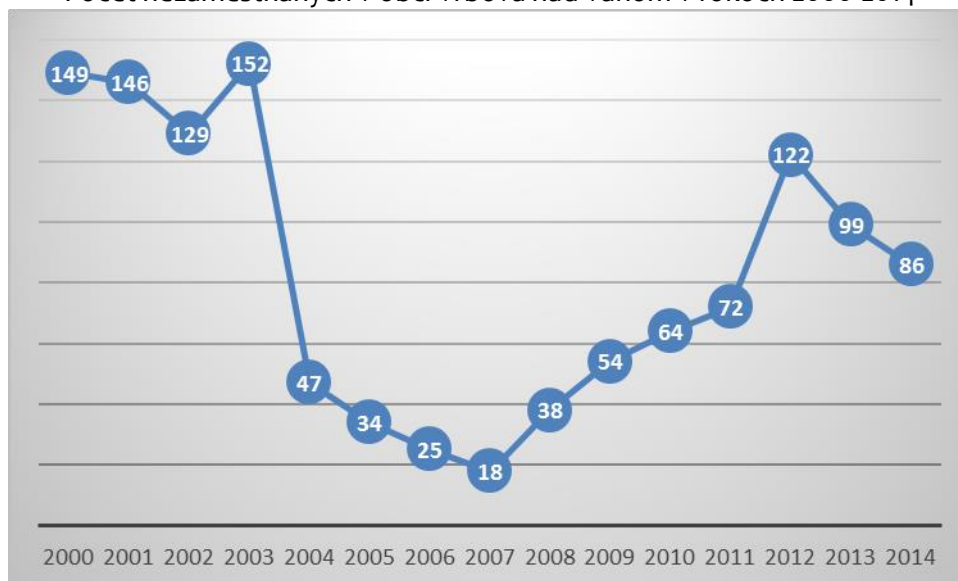
Najvýznamnejším ukazovateľom situácie na trhu práce je miera nezamestnanosti, ktorá je jedným zo základných kritérií pre klasifikovanie problémových regiónov. Sprievodným javom vysokej miery nezamestnanosti je sociálna a ekonomická ohrozenosť.

Ekonomická recesia, likvidácia veľkých zamestnávateľov a nízka reštrukturalizácia ekonomickej základne vyvolali aj v záujmovom regióne silný tlak na trh práce – miera nezamestnanosti v širšom okolí obce, v obvode/okrese Komárno je nad úrovňou celoštátneho priemeru.

V dôsledku globálnej krízy a krízy ekonomiky Slovenska úroveň miery nezamestnanosti v mikropriestore riešeného územia - v okrese Komárno narástol, v súčasnosti je nad celoštátnym priemerom 12,29%, aj nad priemerom za Nitriansky samosprávny kraj 11,21% – k 31.12.2014 bola miera evidovanej nezamestnanosti v okrese Komárno 15,48%.

K 31.12.2014 bolo v obci Vrbová nad Váhom 86 evidovaných nezamestnaných - z toho 42 žien.

Počet nezamestnaných v obci Vrbová nad Váhom v rokoch 2000-2014



Zdroj: ŠÚ SR 2015

Najväčšie problémy súčasného trhu práce sú vysoká miera nezamestnanosti ľudí vo veku nad 40 rokov a dlhodobá nezamestnanosť (nezamestnanosť trvajúca dlhšie ako 12 mesiacov). Podľa dĺžky trvania nezamestnanosti prevláda dlhodobá nezamestnanosť.

Vzdelanostná štruktúra nezamestnaných odhaľuje, že najzraniteľnejšie sú skupiny s najnižšou kvalifikáciou a vzdelaním. Z hľadiska dosiahnutého stupňa vzdelania najväčšiu skupinu tvoria vyučení uchádzači o zamestnanie.

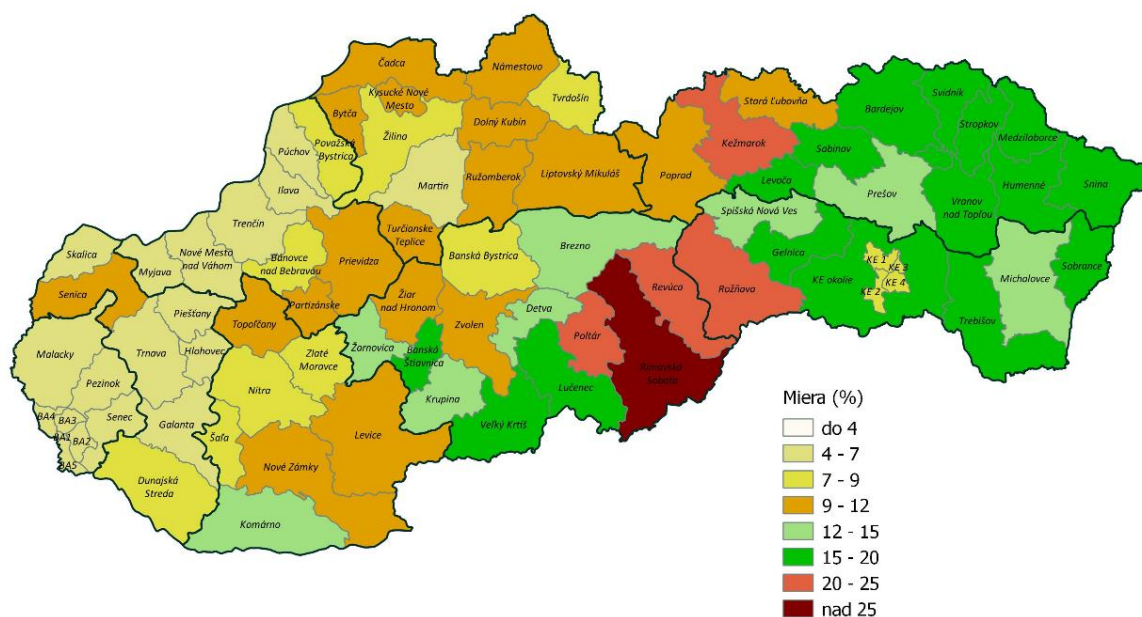
Nízky stupeň vzdelania predstavuje hlavnú prekážku pri uplatnení sa na trhu práce. Vysoká nezamestnanosť osôb s nízkym vzdelaním svedčí o štrukturálnych zmenách v dopyte po práci a jeho orientácii na kvalifikovanú a kvalifikačne flexibilnú pracovnú silu.

Tab. č. 23: Základné ukazovatele o evidovanej nezamestnanosti v okresoch Nitrianskeho kraja k
30. 11. 2015

| Územie | Ekonomicky aktívne obyvateľstvo | Uchádzači o zamest. spolu | v tom | | | | Miera evidovanej nezamest- nanosti (%) |
|--------------------------------|---------------------------------------|---------------------------------|---|---|--|----------------------|---|
| | | | disponibilný počet uchádzačov o zamestnanie | vzdelávanie a príprava pre trh práce | dočasná prac. neschopnosť a OČR | absolventská prax | |
| Slovenská republika | 2 697 064 | 337 031 | 290 512 | 1 257 | 25 912 | 3 390 | 10,77 |
| z toho | | | | | | | |
| Nitriansky kraj | 349 874 | 39 319 | 34 503 | 103 | 3 399 | 355 | 9,86 |
| v tom | | | | | | | |
| Komárno | 54 517 | 8 284 | 7 332 | 30 | 654 | 72 | 13,45 |
| Levice | 56 086 | 7 152 | 6 087 | 3 | 811 | 42 | 10,85 |
| Nitra | 82 628 | 6 714 | 6 062 | 23 | 497 | 53 | 7,34 |
| Nové Zámky | 71 433 | 8 379 | 7 359 | 12 | 674 | 79 | 10,30 |
| Šaľa | 26 374 | 2 519 | 2 191 | 8 | 233 | 20 | 8,31 |
| Topoľčany | 38 164 | 4 249 | 3 668 | 23 | 349 | 76 | 9,61 |
| Zlaté Moravce | 20 672 | 2 022 | 1 804 | 4 | 181 | 13 | 8,73 |

Zdroj: ŠÚ SR, 2015

Miera evidovanej nezamestnanosti v okresoch SR k 30.11.2015



Ústredie práce, sociálnych vecí a rodiny Bratislava

Miera evidovanej nezamestnanosti vypočítaná na základe výberových zisťovaní ŠÚ SR a priemerného počtu uchádzačov o zamestnanie v roku 2014. Algoritmus výpočtu stanovilo MPSVR SR.

Mzdy

Jedným z najdôležitejších ukazovateľov vyspelosti regiónov je cena práce. Cena práce je nemotivačným faktorom z pozície zamestnávateľa, ak je jej rast rýchlejší než rast produktivity práce. Úroveň priemernej nominálnej mesačnej mzdy v okrese/obvode Komárno dosahuje len 77,02% celoštátneho ukazovateľa.

Tab. č. 24: Zamestnané osoby a priemerné mesačné mzdy podľa krajov za rok 2014

| Územie | priemerná nominálna mesačná mzda (v eurách) | |
|----------------------|---|--------------------------------|
| | skutočnosť v sledov. období | index rovn. obdobie m.r. = 100 |
| Bratislavský kraj | 1 260 | 107,3 |
| Trnavský kraj | 905 | 105,0 |
| Trenčiansky kraj | 875 | 104,9 |
| Nitriansky kraj | 836 | 105,1 |
| Žilinský kraj | 890 | 104,0 |
| Banskobystrický kraj | 833 | 105,0 |
| Prešovský kraj | 769 | 104,9 |
| Košický kraj | 924 | 103,9 |

Zdroj: ŠÚ SR, 2015

Tab. č. 25: Zamestnané osoby a priemerné mesačné mzdy na rôznych regionálnych úrovniach za rok 2014

| Územie | priemerná nominálna mesačná mzda (v eurách) | |
|------------------------|---|--------------------------------|
| | skutočnosť v sledov. období | index rovn. obdobie m.r. = 100 |
| Spolu SR | 992 | 105,7 |
| z toho | | |
| Nitriansky kraj | 836 | 105,1 |
| v tom okres | | |
| Komárno | 764 | 105,2 |
| Levice | 860 | 110,2 |
| Nitra | 885 | 104,0 |
| Nové Zámky | 778 | 103,5 |
| Šaľa | 931 | 107,3 |
| Topoľčany | 755 | 103,1 |
| Zlaté Moravce | 807 | 102,4 |

Zdroj: ŠÚ SR, 2015

V roku 2014 priemerná mzda v obvode/okrese Komárno bola 764 EUR – pričom priemerná mesačná mzda v SR bola 992 EUR (v Nitrianskom kraji bola 836 EUR). Nízka úroveň nominálnej mzdy v záujmovom regióne - priemerná nominálna mesačná mzda zamestnanca v okrese Komárno bola nižšia o 228 EUR ako priemer v SR - je odrazom faktorov, ako nemoderná štruktúra

hospodárstva (v regióne dominuje poľnohospodárstvo), nízka kvalifikačná štruktúra obyvateľov regiónu a nedostatok pracovných možností.

Ludia ohrození rizikom sociálneho vylúčenia

Najpočetnejšou skupinou ľudí ohrozených rizikom sociálneho vylúčenia sú nezamestnaní. V najbližších rokoch bude potrebné sústrediť pozornosť aj na pracovnú silu vo vekových skupinách nad 40 rokov, ktorí sú ohrození rizikom sociálneho vylúčenia, lebo väčšinou majú nízku adaptabilitu na meniace sa požiadavky pracovného trhu a majú zväčša nevyhovujúcu kvalifikáciu, čoho dôsledok je ich nízka atraktivita pre zamestnávateľa (majú malú šancu uplatniť sa na trhu práce).

Ďalšou skupinou ľudí ohrozených rizikom sociálneho vylúčenia sú starší obyvatelia, ktorí sú poberateľmi starobných dôchodkov (výraznejšie vyššie vekové kategórie) a zdravotne, zmyslovo a duševne postihnutí občania. Títo občania sú v prevažnej miere poberateľmi invalidných dôchodkov.

Ďalšou významnou skupinou ľudí, ktorých možno zaradiť medzi ohrozených rizikom sociálneho vylúčenia, sú deti odkázané na pomoc cudzích a prípadne iné sociálne ohrozené skupiny obyvateľov.

V budúcom období možno predpokladať zvýšený záujem občanov o sociálne služby, keďže dochádza k starnutiu populácie, čo predstavuje celoeurópsky trend.

Domový a bytový fond, domácnosti

Úroveň bývania je jednou zo základných charakteristík životnej úrovne obyvateľstva. Jej vývoj úzko súvisí s rastom počtu obyvateľstva, jeho štruktúrou a rozmiestnením. Ovplyvňuje úroveň reprodukcie pracovných síl, pôsobí na celkový životný štýl obyvateľstva.

Jedným zo základných predpokladov na riešenie celkovej nepriaznivej situácie v regióne, ako sú nízka ekonomická aktivita obyvateľov a nepriaznivý demografický vývoj s priamym dopadom na jeho vekovú štruktúru, je vytvorenie podmienok na bývanie.

V čase SODB 2011 v obci bolo 192 trvalo obývaných bytov. Na domovom fonde obce 57,8%-ný podiel mali rodinné domy (111 rodinných domov) a 27,08% byty v bytových domoch (52 bytov). Počet neobývaných domov v obci bol veľmi vysoký, 22 rodinných domov bolo neobývaných, z ktorých 10 bolo určené na rekreáciu. Veľká časť neobývaných bytov je určitou rezervou pre skvalitňovanie domového fondu, nakoľko po ich rekonštrukcii sa spravidla zvýši ich vybavenosť.

Od 2011 nedošlo žiadnym zmenám v počte a štruktúre bytového a domového fondu. Táto skutočnosť svedčí o stagnácii rozvoja bytového a domového fondu. Cieľom je v strednodobom horizonte tento stav zvrátiť.

Tab. č. 26: Vývoj počtu postavených bytových a rodinných domov v období 2000-2014

| Rok | 2000 | 2001 | 2002 | 2003 | 2004 | 2005 | 2006 | 2007 | 2008 | 2009 | 2010 | 2011 | 2012 | 2013 | 2014 |
|-----------------------------------|------|------|------|------|------|------|------|------|------|------|------|------|------|------|------|
| Počet postavených rodinných domov | 0 | 0 | 0 | 0 | 1 | 0 | 0 | 0 | 0 | 0 | 0 | 0 | 0 | 0 | 0 |
| Počet postavených bytových domov | 0 | 0 | 0 | 0 | 0 | 0 | 0 | 0 | 0 | 0 | 0 | 0 | 0 | 0 | 0 |

Zdroj: Obecný úrad, 2015

Tab. č. 27: Trvale obývané byty podľa obdobia výstavby

| Obdobie výstavby | Vrbová nad Váhom |
|------------------|------------------|
| pred r. 1919 | 9 |
| 1919 - 1945 | 27 |
| 1946 - 1960 | 32 |
| 1961 - 1970 | 42 |
| 1971 - 1980 | 33 |
| 1981 - 1990 | 16 |
| 1991 - 2000 | 6 |
| 2001 - 2005 | 1 |
| 2006 a neskôr | 0 |
| Nezistené | 41 |
| Spolu | 207 |

Zdroj: ŠÚ SR SODB 2011

Bývanie a jeho úroveň patria k dôležitým aspektom celkových životných podmienok obyvateľstva. Byt neplní iba materiálnu funkciu prirodzených potrieb rodiny ako základnej jednotky spoločnosti, ale zároveň je výraznou zložkou kultúrneho štandardu obyvateľstva a v nemalej miere aktívne pôsobí na regeneráciu ľudí.

Na celkovú úroveň bývania pôsobí predovšetkým počet obyvateľov bývajúcich v bytoch a domácnostiach, čo je však popri celkovom počte bytov a ich vybavení podmienené demografickou skladbou obyvateľstva a domácností.

Tab. č. 28: Vybrané charakteristiky domácností podľa typu

| Typ súkromnej domácnosti | |
|---|-----|
| Nerodinné domácnosti | 57 |
| Domácnosti, ktoré tvorí jedna rodina | 108 |
| Domácnosti pozostávajúce z dvoch a viac rodín | 29 |
| Spolu | 194 |

Zdroj: ŠÚ SR SODB 2011

Pri sčítaní ľudu v roku 2011 bolo v obci 194 censových domácností. Vývoj počtu censových domácností ovplyvnil predovšetkým zvyšovanie životnej úrovne obyvateľstva, ale aj rast počtu ovdovených ako aj rozvodov.

Tab. č. 29: Domácnosti podľa veľkosti

| Veľkosť súkromnej domácnosti | |
|------------------------------|----|
| 1 osoba | 54 |
| 2 osoby | 42 |
| 3 osoby | 43 |
| 4 osoby | 31 |
| 5 osôb | 11 |
| 6 osôb a viac | 13 |

Zdroj: ŠÚ SR SODB 2011

Ďalším dôležitým ukazovateľom bývania rodín je spoločné bývanie domácností. Napriek tomu, že v mnohých prípadoch ide o vzájomne želané spolužitie (tzv. viacgeneračné rodiny), spoločné bývanie je väčšinou dôsledkom nevyriešeného bytového problému. Dotýka sa to predovšetkým mladých rodín.

Úroveň bývania a jej vzťah k úrovni vybavenia bytu a jeho zariadenia do bytovej kategórie nie je taký jednoznačný ako v predchádzajúcich prípadoch.

Spoločne hospodáriace domácnosti tvoria osoby spoločne bývajúce a spoločne hospodáriace. Na rozdiel od cenзовých domácností, u ktorých hlavným a rozhodujúcim kritériom je rodinný zväzok, základom hospodáriacich domácností je prehlásenie ich členov, že hospodária spoločne.

Na celkovom počte cenзовých domácností podiel úplných domácností, v ktorých bývajú spolu obidvaja rodičia buď sami alebo so svojimi deťmi, sú prevládajúcim typom domácností.

V poslednom desaťročí došlo k nárastu počtu neúplných rodín, najmä v dôsledku stúpajúcej rozvodovosti, čo je nepriaznivým javom z hľadiska ďalšej reprodukcie populácie. Veľkostná skladba cenзовých domácností ukazuje, že najrozšírenejším typom domácností je 1 členná domácnosť.

Tab. č. 30: Základné charakteristiky domového a bytového fondu

| Typ obydla | |
|---------------------|-----|
| Obývané byty | 185 |
| Iné obytné jednotky | 0 |
| Kolektívne obydla | 1 |
| Nezistené | 6 |
| Spolu | 192 |

Zdroj: ŠÚ SR SODB 2011

Tab. č. 31: Základné charakteristiky domového a bytového fondu

| Obývané byty podľa celkovej podlahovej plochy | |
|---|-----|
| < 40 | 31 |
| 40 – 80 | 114 |
| 81 – 100 | 26 |
| 100 + | 6 |
| Spolu | 177 |
| Obývané byty podľa počtu obytných miestností | |
| 1 obytná miestnosť | 8 |
| 2 obytné miestnosti | 22 |
| 3 obytné miestnosti | 84 |
| 4 obytné miestnosti | 28 |
| 5 a viac obytných miestností | 35 |
| Spolu obývané | 177 |
| Neobývané | 22 |
| Nezistenou obývanosťou | 0 |
| Spolu | 199 |

Zdroj: ŠÚ SR SODB 2011

Celkový charakter životnej úrovne obyvateľstva sa prejavuje rastom hmotnej spotreby obyvateľstva a jej kvality. Konkrétnym prejavom toho je vysoká vybavenosť domácností predmetmi dlhodobej spotreby.

Technická infraštruktúra

Rozvoj infraštruktúry je jedným zo základných predpokladov rozvoja každého regiónu i obce a výrazne ovplyvňuje hospodársky potenciál, spôsob života a životnú úroveň obyvateľstva.

Dopravná infraštruktúra

Kvalitná dopravná infraštruktúra a dobrá dopravná dostupnosť sú základné predpoklady rozvoja obce, ktoré významne ovplyvňujú jej hospodársky potenciál, spôsob života i životnú úroveň jej obyvateľov. Veľký význam dopravy je daný jej podstatným vplyvom na efektivitu dovozu vstupov do územia a vývozu výstupov výroby z daného územia.

Záujmové územie sa nachádza v blízkosti križovatiek viacerých ciest európskeho významu, čo v budúcnosti môže znamenať silný rozvojový impulz pre daný región.

V blízkosti riešeného územia prechádzajú významné európske dopravné ťahy:

- európsky multimodálny koridor č. VII (vodná cesta Dunaj),
- európsky multimodálny koridor č. IV (Berlín/Norimberg – Praha – Kúty – Bratislava – Nové Zámky / Komárno – Štúrovo – MR lokalizovaný pre trate železničnej a kombinovanej dopravy).

Obec má relatívne dobrú dopravnú polohu aj vo vzťahu k diaľničnému systému Európy: 50 km južne od obce, na území Maďarskej republiky prechádza diaľnica E75.

Tieto dopravné koridory patria medzi najvýznamnejšie komunikačné osi v Európe. V budúcnosti teda nevyhnutnou úlohou bude využiť prítomnosť hore uvedených európskych komunikačných systémov (bude potrebné zlepšiť infraštruktúrne prepojenia na hore uvedené európske multimodálne koridory).

Cestná infraštruktúra

Najvýznamnejším cestným ťahom prechádzajúcim v blízkosti riešeného územia je cesta I/64 (Nitra – Nové Zámky – Komárno), ktorá je jedným z najvýznamnejších cestných ťahov prechádzajúcich územím juhozápadného Slovenska. Tento ťah v ďalekom výhľade môže byť v zmysle vládou schváleného „Projektu výstavby diaľnic a rýchlostných ciest“ v úseku Nitra – Nové Zámky – Komárno – hranica SR/MR prehodnotený a zaradený do siete rýchlostných ciest - Koncepcia územného rozvoja Slovenska 2001 navrhuje ako výhľadový rýchlostný cestný ťah siete TINA prepojenie križovatky diaľnice D1 Hlohovec – Nitra – Nové Zámky – Komárno – št. hranica MR – Komárom – diaľnica M1.

Miestne komunikácie majú bezprašnú povrchovú úpravu (všetky miestne komunikácie majú spevnený povrch) a rôzne šírkové a smerové usporiadanie. Medzi cestou a oploteniami rodinných domov sú úzke pásy zelene a stromov, asfaltové (betónové) chodníky pre peších sú vybudované len v krátkych úsekoch. Pre bezpečnosť cestnej premávky je potrebné ďalej rozvíjať miestny systém chodníkov, ako aj skvalitniť miestne komunikácie.

V perspektíve dopravnú polohu záujmového územia kladne ovplyvní aj výstavba plánovanej rýchlostnej komunikácie R7 (Bratislava – Dunajská Streda – Nové Zámky – Lučenec).

Železničná doprava

Obec Vrbová nad Váhom nie je priamo napojená na európsky železničný systém, najbližšia železničná stanica je v meste Hurbanovo (17 km) na trati č. 135 Nové Zámky – Komárno – Komárom (MR). Trať č. 135 je elektrifikovaná.

Hromadná doprava

Integrovaný regionálny systém hromadnej dopravy zabezpečuje organizáciu a prepojenie hlavných zložiek hromadnej cestnej dopravy v hlavných smeroch pohybu cestujúcich, ktorými pre riešené územie sú:

- cesty do obvodného/okresného centra Komárno (21 km),
- cesty do nadregionálneho centra Nové Zámky (37 km),
- cesty do regionálneho uzla - Hurbanovo (17 km).

Hromadná preprava osôb je zabezpečená autobusovou prepravou prostredníctvom prímestských liniek, ktoré zabezpečuje ARRIVA Nové Zámky a.s..

Ostatné druhy dopravy

Konfigurácia terénu, rozmiestnenie funkcií bývania, vybavenosti, práce, rekreácie a relatívne málo frekventovaný charakter dopravy v sídle dávajú predpoklady k významnejšiemu postaveniu bicyklovej dopravy ako jedného zo základných vnútrošídlných dopravných systémov a ekologicky najefektívnejšieho druhu dopravy.

Cez riešené územie prechádza druhá najdôležitejšia cyklistická trasa na Slovensku, Vážska cyklistická cesta, napájajúca na medzinárodnú Dunajskú cyklistickú cestu 21 km južne od obce. Dunajská cykloturistická cesta, ktorá má veľký medzinárodný význam (je súčasťou cesty EuroVelo6, ktorá vedie od Atlantiku až k Čiernemu moru).

Letisko s verejnou prepravou osôb a nákladov sa nachádza v 125 km vzdialenosti v Bratislave, resp. na území Maďarska v Budapešti. Regionálnym letiskom v Nitrianskom kraji je medzinárodné verejné letisko pre nepravidelnú leteckú dopravu v Nitre – Janíkovciach, ktorému bol udelený medzinárodný štatút. Regionálne športové letisko sa nachádza v meste Nové Zámky.

Stav technickej infraštruktúry

| Infraštruktúra | Ukazovateľ | Súčasný stav | Budúci stav |
|--|--------------|--------------|-------------|
| Pošta | áno/nie | áno | áno |
| Káblková televízia | áno/nie | nie | áno |
| Verejný vodovod | pokrytie v % | 100% | 100% |
| Vlastný zdroj pitnej vody | áno/nie | áno | áno |
| Verejná kanalizácia dažďová | pokrytie v % | 0% | 0% |
| Kanalizačná sieť pripojená na ČOV | pokrytie v % | 65% | 100% |
| Rozvodná sieť plynu | pokrytie v % | 71% | 100% |
| Pripojenie na sieť internet | ISDN | 30% | 100% |
| Verejný internet | áno/nie | nie | áno |
| Verejný prístupový bod | áno/nie | nie | áno |
| Internetová kaviareň | áno/nie | nie | áno |
| Počet počítačov pre verejný prístup do siete internetu | počet | 0 | 2 |
| Pokrytie signálom Orange | % | 70% | 100% |
| Pokrytie signálom Telekom | % | 70% | 100% |
| Pokrytie signálom O ₂ | % | 70% | 100% |
| Verejné studne | počet | 1 | 1 |

| | | | |
|--|----------------------------------|-----|-----|
| Pramene pitnej vody | počet/výdatnosť | 0 | 0 |
| Vodojemy | počet/objem | 0 | 0 |
| Priemyselná zóna poľnohospodárska | počet firiem | 1 | 1 |
| Priemyselná zóna skladové hospodárstvo | skladová plocha v m ² | nie | nie |
| Skládka TKO | áno/nie | nie | nie |
| Separovaný zber | áno/nie | nie | áno |
| Zberný dvor pre separovaný zber | áno/nie | nie | áno |
| Kompostovisko | áno/nie | nie | áno |
| Cintorín | počet | 1 | 1 |
| Dom smútku | počet | 1 | 1 |

Zásobovanie pitnou a úžitkovou vodou

Obec má čiastočne vybudovaný verejný vodovod (verejný vodovod je vybudovaný len v centrálnej miestnej časti Ostrov). Stav vodovodnej siete umožňuje väčšine obyvateľov obce, ako aj organizáciám a podnikateľom napojiť sa na pitnú vodu z verejného vodovodu. Riešené územie je zásobované kvalitnou pitnou vodou.

Kanalizácia a čistenie odpadovej vody

V obci sa nachádza ČOV a súčasne má aj čiastočne vybudovanú verejnú kanalizačnú sieť (verejná kanalizačná sieť je vybudovaná len v centrálnej miestnej časti Ostrov).

Dažďové vody z komunikácií, z nehnuteľností a zo spevnených plôch sú odvádzané jestvujúcimi prístrojmi odvodňovacími rigolmi.

Zásobovanie elektrickou energiou, verejné osvetlenie

Obec Vrbová nad Váhom je zásobovaná el. energiou na dobrej úrovni, výkon transformátorov vyhovuje súčasným požiadavkám obce. Verejné osvetlenie je riešené inštalovaním výbojkových svietidiel na jestvujúcich elektrických betónových stĺpoch, staré svietidlá sú priebežne vymieňané za nové, úspornejšie.

Zásobovanie plynom

V riešenom území plynofikácia je zabezpečená len v centrálnej miestnej časti Ostrov. Zemný plyn je v prevažnej miere využívaný na vykurovanie, prípravu teplej vody a varenie. V prípade výstavby nových rodinných domov, objektov občianskej vybavenosti je možnosť predĺženia plynových rozvodov k týmto objektom len v centrálnej miestnej časti Ostrov.

Telekomunikácie

Rozvoj telekomunikácií za posledné desaťročie zaznamenal výrazný kvantitatívny i kvalitatívny rast, predstihujúci mnohonásobne rozvoj ostatných odvetví technickej infraštruktúry. Je to jednak prestavbou a rekonštrukciou pevnej telefónnej siete a ústrední, ale hlavne rozvojom mobilných telefónnych systémov a ich plošného uplatnenia a rozvojom internetovej siete.

Obec má dobré GSM pokrytie od oboch mobilných operátorov: Orange a.s., Telefónica O2 a.s. a Slovak Telekom, a.s. V obci nie je dostupný širokopásmový internet.

Obecný rozhlas

Ústredňa obecného rozhlasu v obci Vrbová nad Váhom je umiestnená v samostatnom priestore obecného úradu. Rozvody obecného rozhlasu sú vzdušné, čiastočne vedené na betónových stĺpoch elektrického rozvodu, čiastočne sú rozvody vedené aj na drevených stĺpoch slaboprúdových telekomunikačných rozvodov. Amplióny obecného rozhlasu sú umiestnené na najfrekvencovanejších miestach obce a pri hlavných komunikáciách. Amplióny a rozvody obecného rozhlasu si vyžadujú v budúcnosti celkovú rekonštrukciu.

Hospodársko-ekonomický potenciál obce

Ekonomický potenciál obce je nižší ako priemer Slovenska (čo naznačovali aj ukazovatele, ako priemerná mesačná nominálna mzda a vzdelanostná štruktúra pracovnej sily v predchádzajúcich kapitolách), avšak vplyvom rozvoja cestovného ruchu sa môže stať veľmi prosperujúcim vidieckym sídlom.

Širší priestor obce – obvod/okres Komárno – patrí do kategórie priemyselno-poľnohospodárskych regiónov SR. Z pohľadu makroekonomickej štruktúry rozhodujúce postavenie majú poľnohospodárstvo, potravinársky a elektrotechnický priemysel - odvetvia nenáročné na kvalifikačnú úroveň pracovnej sily.

Poľnohospodárstvo

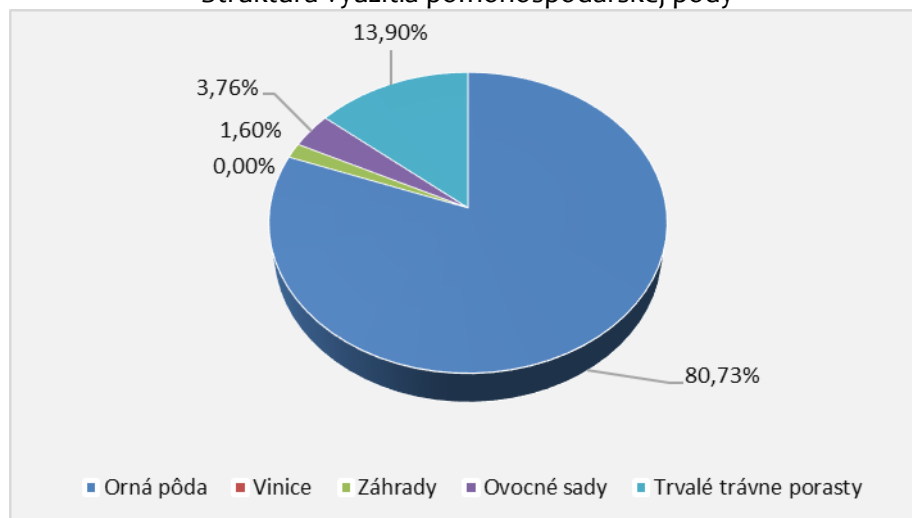
Poľnohospodárstvo je najrozšírenejšou aktivitou v záujmovom území. Celková výmera poľnohospodárskeho pôdneho fondu v obci je 1 612,7 ha, čo predstavuje 74,34 % z jej celkovej výmery. O intenzívnej poľnohospodárskej výrobe svedčí aj vysoký podiel poľnohospodárskej pôdy využívannej ako orná pôda – 80,73 %.

Tab. č. 32: Štruktúra poľnohospodárskeho pôdneho fondu v obci (v m²)

| Obec | Celková výmera | Poľnohospodárska pôda | Orná pôda | Chmeľnice | Vinice | Záhrady | Ovocné sady | Trvalé trávne porasty |
|------------------|----------------|-----------------------|------------|-----------|--------|---------|-------------|-----------------------|
| Vrbová nad Váhom | 21 695 281 | 16 127 972 | 13 020 268 | 0 | 564 | 258 438 | 606 295 | 2 241 777 |

Zdroj: ŠÚ SR, 2015

Štruktúra využitia poľnohospodárskej pôdy



Zdroj: Vlastné spracovanie, ŠÚ SR, 2015

V transformačnom procese novozaložené subjekty uprednostnili v podmienkach vysokej rizikovosti poľnohospodárskej výroby najmä právne formy s nižšou mierou osobnej zodpovednosti za záväzky podniku, väčšina účastníkov poľnohospodárskej produkcie mikropriestoru obce je aktívna v právnej forme spol. s r.o..

V riešenom území však najväčším poľnohospodárskym podnikom je transformované družstvo (Roľnícke družstvo Vrbová nad Váhom), ktoré zamestnáva okolo 70 osôb (jeho hlavným profilom popri rastlinnej výrobe realizovanej na ornej pôde je chov ošípaných, avšak zaoberá sa aj agroturistikou – v susednej sídle Kava – časť mesta Komárno – prevádzkuje agroturistickú ubytovňu).

Rastlinná produkcia je výrazne ovplyvňovaná produkčným potenciálom pôd. Záujmový región patrí do vysokoprodukčnej poľnohospodárskej oblasti Slovenska, dobré prírodné a klimatické podmienky územia vytvorili predpoklady pre pestovanie všetkých poľnohospodárskych plodín Slovenska.

Rastlinná výroba regiónu obce sa zameriava prevažne na výrobu obilnín (najviac sa pestujú pšenica ozimná a jarná, sladovnícky jačmeň, kukurica na siláž a krmivo), ktoré zabierajú plochu tradične viac ako 2/3 ornej pôdy. Ďalšími významnými komoditami sú olejniný (repka olejná, slnečnica) a ďateliny. K významným plodinám regiónu, pestovaným aj na ornej pôde aj v záhradách, patria zeleniny. Najviac sa pestujú uhorky, paprika, paradajky a kapusta. Pestovanie zelenín prebieha sčasti vo fóliovníkoch.

Živočíšna výroba je druhou základnou časťou poľnohospodárskej výroby, ktorej prvoradou úlohou je produkcia živočíšnych výrobkov pre spotrebu obyvateľstva, ako aj poskytovanie ďalších surovín pre priemyselnú výrobu. Nosným programom živočíšnej výroby záujmového územia je chov ošípaných. V obci (ako i v jej mikropriestore) tradične veľký význam má chov ošípaných a hydiny v prídomových hospodárstvach. Chov hydiny v prídomových hospodárstvach je orientovaný hlavne na sliepky, kačice a na produkciu vajec.

Všetky opatrenia v rastlinnej a živočíšnej výrobe sa musia smerovať k tomu, aby sa dosiahla primeraná rentabilita výroby, za dodržania pravidiel ochrany vôd, pôdy a ovzdušia. Z ekologického hľadiska je dôležité podstatné obmedzenie používania anorganických hnojív a chemických prípravkov na ochranu rastlín. V rastlinnej výrobe sa i do budúcnosti predpokladá zachovanie jej intenzity s podmienkou udržiavania ekologickej stability poľnohospodárskej krajiny.

V mikropriestore obce má veľkú tradíciu včelárstvo, čoho hlavným produktom je med (v záujmovom území sa med produkuje z kvetu repky olejnej, agáta, slnečnice). Okrem toho sa produkuje vosk, medovina, propolis a materská kašička.

Obec (ako aj jej mikropriestor) poskytuje výborné možnosti pre poľovníkov prakticky na celom svojom území, kde vďaka ochrane a cieľavedomej starostlivosti žije široká škála poľovnej zveri (srnec, zajac, bažant).

Dávnej tradícií sa v okolí obce teší rybárstvo (nekonečne veľa možností rybolovu poskytuje rieka Váh), ktoré tvorí doplnkovú časť odvetvia pôdohospodárstva. Podmienky ochrany, chovu a lovu rýb a ostatných vodných organizmov tak, aby priamo alebo prostredníctvom ekologických väzieb nedochádzalo k narušeniu vodných ekosystémov a k ohrozeniu genofondu rýb, upravuje zákon č. 130/2002 Z.z., v znení neskorších predpisov.

Predmetné územie patrí k málo lesnatým územiám SR, lesnatosť k.ú. obce je extrémne nízka – podiel lesného pôdneho fondu je len 6,52% (celoslovenský priemer je vyše 40%), čo je dôsledkom nížinnej polohy územia, kde maximum pôdy je intenzívne využívané na poľnohospodársku výrobu.

Priemysel

Rozvoj priemyslu v mikropriestore obce (v okrese/obvode Komárno) je v podstate spojený s realizáciou programu industrializácie zo 60-tych rokov, ktorého cieľom bolo vybudovanie priemyselnej základne v dovtedy ekonomicky slabo rozvinutých a prevažne poľnohospodársky orientovaných oblastiach. Okrem spoločensko-politických faktorov sa v lokalizácii priemyslu v danom regióne uplatnili aj ďalšie faktory, a to hlavne dostatok pracovnej sily a čiastočne ekonomicko-geografická poloha.

Priemyselná výroba obce je veľmi slabá, toto odvetvie zastupujú predovšetkým samostatne zárobkovo činné osoby so svojimi domácimi aktivitami, ako stolárska výroba a výroba výrobkov z dreva, výroba, predaj a distribúcia kŕmnych zmesí, zámočníctvo, výroba metiel, spracovanie ovocia, zeleniny a zemiakov, výroba mäsových výrobkov, spracovanie mäsa, vrátane údenia mäsa a mäsových výrobkov atď..

Medzi základné ciele obce z hľadiska riešenia rozvoja priemyselnej výroby patrí vytvorenie podmienok pre rozvoj hospodárskych aktivít obce, pre tvorbu nových pracovných príležitostí a rozvoj zamestnanosti na území obce, predovšetkým pre miestne pracovné sily.

Trhové služby, maloobchod

Škála poskytovaných trhových služieb v obci je veľmi úzka a aj tie sa vo väčšine prípadov rozvíjajú na základe živnostenských oprávnení a v prevažnej miere v priestoroch rodinných domov (prípadne vo vyčlenených priestoroch pre tento účel).

V obci sa nachádzajú služby, ako: pohostinská činnosť; sprostredkovateľská činnosť v oblasti obchodu a služieb; obchodná činnosť so zmiešaným tovarom - potravinami, ovocím, zeleninou, drogistickým, priemyselným a drobným tovarom, poradenská služba v oblasti mechanizácie poľnohospodárstva a strojov pre rastlinnú a živočíšnu výrobu, maliarske práce, atď..

Záverečnú časť pohybu materiálnych produktov na ich ceste od výroby k spotrebe zabezpečuje maloobchod, ktorého cieľom je predaj vyrobených tovarov spotrebiteľom. Sieť maloobchodných predajní predstavujú 3 predajne potravín.

Priemerný obrat maloobchodov na jedného obyvateľa je nižší než celoslovenský priemer, čo je dôvodom nízkych finančných príjmov tunajšieho obyvateľstva.

Zariadenia peňažných služieb v obci sa nenachádzajú (okrem Poštovej banky a.s. na miestnom poštovom úrade), najbližšie sú lokalizované v mestách Komárno a Hurbanovo.

Podnikateľská aktivita

K 31.12.2014 v obci bolo 33 aktívnych ekonomických subjektov. Z celkového počtu podnikateľských subjektov v obci výraznú väčšinu majú fyzické osoby – 75,76 %. Podnikateľská aktivita vyjadrená podielom fyzických a právnických osôb na celkovom počte obyvateľstva je relatívne dobrá. Rozhodujúca väčšina podnikateľov vyvíja svoju činnosť v službách.

Z pohľadu zamestnanosti efektívna by bola podpora aktivít vykonávaných fyzickými osobami v rámci živnostenského podnikania.

Tab. č.33: Vývoj počtu fyzických osôb - podnikateľov v obci v období 2004-2014

| 2004 | 2005 | 2006 | 2007 | 2008 | 2009 | 2010 | 2011 | 2012 | 2013 | 2014 |
|------|------|------|------|------|------|------|------|------|------|------|
| 23 | 21 | 25 | 27 | 31 | 29 | 26 | 30 | 22 | 26 | 25 |

Zdroj: ŠÚ SR, 2015

Tab. č.34: Vývoj počtu fyzických osôb - živnostníkov v obci v období 2004-2014

| 2004 | 2005 | 2006 | 2007 | 2008 | 2009 | 2010 | 2011 | 2012 | 2013 | 2014 |
|------|------|------|------|------|------|------|------|------|------|------|
| 15 | 15 | 19 | 22 | 27 | 25 | 22 | 26 | 19 | 23 | 22 |

Zdroj: ŠÚ SR, 2015

Tab. č.35: Vývoj počtu fyzických osôb – slobodné povolania v obci v období 2004-2014

| 2004 | 2005 | 2006 | 2007 | 2008 | 2009 | 2010 | 2011 | 2012 | 2013 | 2014 |
|------|------|------|------|------|------|------|------|------|------|------|
| 0 | 0 | 0 | 0 | 0 | 0 | 0 | 0 | 0 | 0 | 0 |

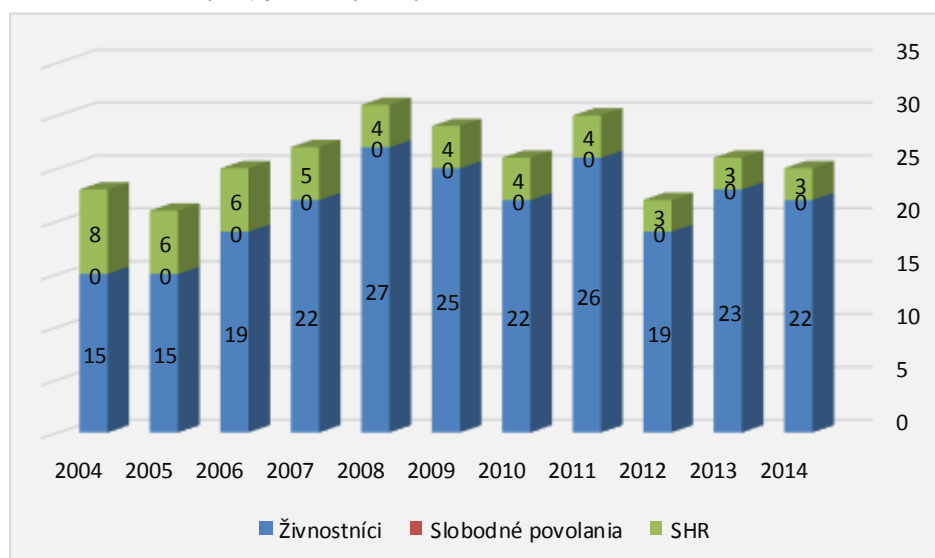
Zdroj: ŠÚ SR, 2015

Tab. č.36: Vývoj počtu fyzických osôb - samostatne hospodáriacich roľníkov v obci v období 2004-2014

| 2004 | 2005 | 2006 | 2007 | 2008 | 2009 | 2010 | 2011 | 2012 | 2013 | 2014 |
|------|------|------|------|------|------|------|------|------|------|------|
| 8 | 6 | 6 | 5 | 4 | 4 | 4 | 4 | 3 | 3 | 3 |

Zdroj: ŠÚ SR, 2015

Vývoj počtu fyzických osôb v obci v období 2004 - 2014



Zdroj: Vlastné spracovanie, ŠÚ SR 2015

Tab. č.37: Vývoj počtu právnických osôb ziskových v obci v období 2004-2014

| 2004 | 2005 | 2006 | 2007 | 2008 | 2009 | 2010 | 2011 | 2012 | 2013 | 2014 |
|------|------|------|------|------|------|------|------|------|------|------|
| 8 | 11 | 15 | 12 | 12 | 13 | 16 | 16 | 18 | 23 | 25 |

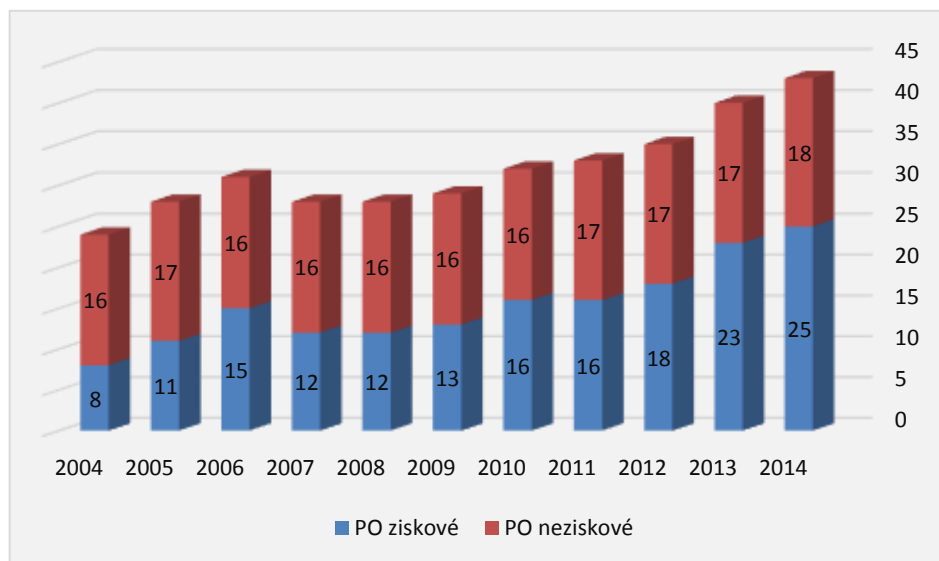
Zdroj: ŠÚ SR, 2015

Tab. č.38: Vývoj počtu právnických osôb neziskových v obci v období 2004-2014

| 2004 | 2005 | 2006 | 2007 | 2008 | 2009 | 2010 | 2011 | 2012 | 2013 | 2014 |
|------|------|------|------|------|------|------|------|------|------|------|
| 16 | 17 | 16 | 16 | 16 | 16 | 16 | 17 | 17 | 17 | 18 |

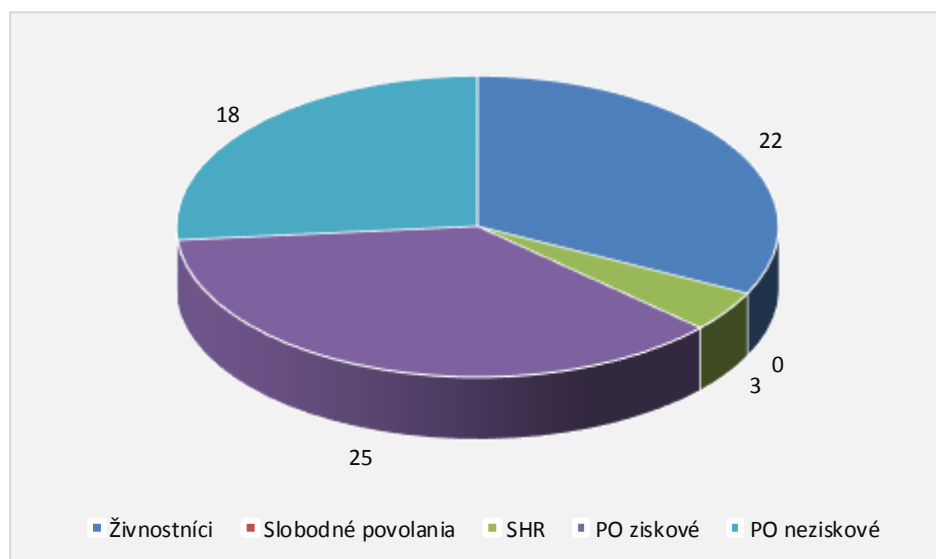
Zdroj: ŠÚ SR, 2015

Vývoj počtu právnických osôb v obci v období 2004-2014



Zdroj: Vlastné spracovanie, ŠÚ SR 2015

Podnikateľské subjekty v obci v roku 2014



Zdroj: ŠÚ SR, 2015, vlastné spracovanie

Tab. č. 39: Zoznam podnikateľov subjektov v obci Vrbová nad Váhom

| Podnikateľské subjekty | |
|--|---------------|
| s prevádzkou v obci | |
| Alžbeta Mečárová | 94501 Komárno |
| COOP Jednota Komárno, spotrebné družstvo | 94501 Komárno |
| František Hájas - FARMER | 94501 Komárno |
| Ing. Alojz Horján - MARAL | 94501 Komárno |
| Ing. Peter Pavlov - MARIMEX | 94501 Komárno |
| Ing. Vladimír Urban | 94501 Komárno |
| Ladislav Lengyel - SPORT PRESSO | 94501 Komárno |
| LAKTI spol. s r.o. | 94501 Komárno |
| Peter Vadovics | 94501 Komárno |
| STABcad s.r.o. | 94501 Komárno |

| | |
|--|-----------------------------|
| Tibor Vass - VA HA | 94501 Komárno |
| Tomáš Vadovics | 94501 Komárno |
| BIOFEED, a.s. | 94603 Kolárovo |
| DP GLOBÁL, príspevková organizácia | 94603 Kolárovo |
| Ladislav Pollák | 94603 Kolárovo |
| Alžbeta Vargová | 94619 Klížska Nemá |
| Žaneta Mezeiová | 94631 Chotín |
| Štefan Szalai - VITA | 94637 Moča |
| Irena Chovanová - VITA-ORIENT PLUSS | 94638 Radvaň nad Dunajom |
| Jozef Chovan - VITA-ORIENT PLUSS | 94638 Radvaň nad Dunajom |
| Lilla Púchovská - LILLA | 94638 Radvaň nad Dunajom |
| Alexander Csontos - ADRIANA | 94665 Vrbová nad Váhom |
| Denisa Kosová - DIÓFA | 94665 Vrbová nad Váhom |
| Edita Kosová - FY DENISA | 94665 Vrbová nad Váhom |
| Elena Benkóczká - ANDREA | 94665 Vrbová nad Váhom |
| Emília Ősziová - IMEX | 94665 Vrbová nad Váhom |
| Eva Kerepecká - NEA | 94665 Vrbová nad Váhom |
| Eva Vargová - COLOR COOP | 94665 Vrbová nad Váhom |
| Eva Vendéghová | 94665 Vrbová nad Váhom |
| Ildikó Borková | 94665 Vrbová nad Váhom |
| Ing. Ladislav Mogyorósi - LOCUST TRANSPORT TRADE COMPANY | 94665 Vrbová nad Váhom |
| Ján Bugris | 94665 Vrbová nad Váhom |
| Ján Kürti | 94665 Vrbová nad Váhom |
| Jozef Nagy - UNIRAK | 94665 Vrbová nad Váhom |
| Katarína Bugrisová - B + B | 94665 Vrbová nad Váhom |
| Katarína Koči - KITTI | 94665 Vrbová nad Váhom |
| Ladislav Orvos - O-L-D CENTRUM | 94665 Vrbová nad Váhom |
| Ladislav Varga - COLORTEXT | 94665 Vrbová nad Váhom |
| Marek Kerepecky - NEA-M | 94665 Vrbová nad Váhom |
| Miroslav Kosa | 94665 Vrbová nad Váhom |
| Miroslav Kosa - AGRO KOSA | 94665 Vrbová nad Váhom |
| Obec Vrbová nad Váhom | 94665 Vrbová nad Váhom |
| POL'NOHOSPODÁRSKE VÝROBNÉ A OBCHODNÉ DRUŽSTVO vo Vrbovej nad Váhom | 94665 Vrbová nad Váhom |
| Roľnícke družstvo Vrbová nad Váhom | 94665 Vrbová nad Váhom |
| Silvia Hegedüsová - Szilvi | 94665 Vrbová nad Váhom |
| Terézia Vargová - VICOM | 94665 Vrbová nad Váhom |
| Tibor Forró - SZTÁR-CSOMÓ | 94665 Vrbová nad Váhom |
| Tomáš Simonics | 94665 Vrbová nad Váhom |
| Žigmund Forró - SZTÁR CSOMO | 94665 Vrbová nad Váhom |
| Alžbeta Bilková | 94701 Hurbanovo |
| Margita Lelovičová - MARGOT | 94701 Hurbanovo |
| Slovenská pošta, a.s. | 97401 Banská Bystrica |
| zapísané v Obchodnom registri SR | SHR |
| Gamb s.r.o. | Gabriel Borka - Firma Borka |
| LAND, s.r.o. | Gabriel Varga |
| Norbert Kosa - AGRO KOSA | Gašpar Leckési |
| Odbytová spoločnosť, s.r.o. | Ing. Alojz Horján - MARAL |
| Optika Trade, s. r. o. | Ing. Jozef Zahorec |
| Roľnícke družstvo Vrbová nad Váhom | Ing. Zoltán Lörincz |
| VICOM | Terézia Jobbágyová |

Zdroj: OR SR, ŽR SR, Štatistický úrad 2015

Cestovný ruch

Cestovný ruch je interdisciplinárne odvetvie hospodárstva, na jeho realizácii sa podieľa mnoho ďalších oblastí, ako sú poľnohospodárstvo, priemysel, stavebníctvo, služby a pod. Predstavuje komplex vzťahov a javov, ktoré výrazne prispievajú k tvorbe pracovných miest, navyše investičné náklady na pracovné miesta sú nižšie než v priemysle.

Podporu cestovného ruchu v Slovenskej republike, práva a povinnosti fyzických osôb a právnických osôb pôsobiacich v cestovnom ruchu, tvorbu koncepčných dokumentov a financovanie rozvoja cestovného ruchu upravuje zákon č. 91/2010 Z.z. v znení č. 556/2010 Z.z., 386/2011 Z. z., 352/2013 Z. z., 415/2013 Z. z. o podpore cestovného ruchu. § 6 tohto zákona definuje pôsobnosť obcí nasledovne:

- obec v cestovnom ruchu

- a) môže iniciovať vznik oblastnej organizácie a podieľa sa na spolufinancovaní jej aktivít,
- b) spolupracuje s organizáciami cestovného ruchu pri tvorbe programov a plánov hospodárskeho, sociálneho a kultúrneho rozvoja na území obce vrátane koncepcie rozvoja cestovného ruchu na území obce, ročného plánu aktivít a monitorovacej správy o vývoji cestovného ruchu na území obce,
- c) tvorí programy, plány, stratégie a koncepcie rozvoja cestovného ruchu,
- d) vytvára vlastné finančné zdroje na realizáciu aktivít v cestovnom ruchu,
- e) buduje infraštruktúru podporujúcu aktivity v cestovnom ruchu, ktorá spadá do pôsobnosti obce,
- f) sústreďuje štatistické údaje o cestovnom ruchu v obci,
- g) spolupracuje s ústrednými orgánmi štátnej správy a s orgánmi vyššieho územného celku pri realizácii štátnej politiky cestovného ruchu v Slovenskej republike,
- h) podieľa sa na uplatňovaní mechanizmu fungovania jednotnej prezentácie Slovenskej republiky v zahraničí.

Stratégia rozvoja cestovného ruchu Slovenska do roku 2020 na základe kultúrneho, historického a prírodného potenciálu cestovného ruchu na Slovensku z dlhodobého hľadiska predurčuje hlavné druhy cestovného ruchu, ktorými sú:

- letný cestovný ruch,
- zimný cestovný ruch,
- kúpeľný a zdravotný cestovný ruch,
- kultúrny a mestský cestovný ruch
- kongresový cestovný ruch,
- vidiecky cestovný ruch a agroturistika
- doplnkové formy cestovného ruchu

Na základe hore uvedenej klasifikácie nosných foriem cestovného ruchu Slovenska obec Vrbová nad Váhom má reálny potenciál predovšetkým pre rozvoj:

- letnej rekreácie - hobby turizmus, cykloturizmus, rôzne alternatívne tzv. soft formy cestovného ruchu, poľovnícky cestovný ruch,
- vidieckej turistiky vrátane agroturistiky.

Z miestnych lokalít turistický význam majú:

- rieka Váh – poskytuje možnosti pestovania vodných športov a rybolovu,
- lužné lesy pozdĺž rieky Váh,
- prírodná rezervácia Listové jazero,
- rímskokatolícky kostol – bol postavený v roku 1996,
- poľovnícky kaštieľ Árpáda Fesztyho – nachádza sa v miestnej časti Zlatá Osada,
- pomník obetiam 2. svetovej vojny,

- pamätný drevený stĺp mikroregionálneho združenia Most priateľstva – bol postavený v roku 1998.

V záujmovom regióne okrem vyššie uvedených foriem cestovného ruchu sú veľmi dobré predpoklady aj pre kulinársku turistiku - návštevníkov obce môže prilákať aj vychýrenou maďarskou a slovenskou kuchyňou. Kuchyňa obce (ako i jej mikropriestoru), ktorá je vzácnou zmesou tradícií a kultúr (ktoré sa na tomto území dlhodobo dotvárali), je oddávna založená na troch princípoch: vynikajúca kvalita surovín, generáciami k dokonalosti dopracované tradičné receptúry a dostatok času a poctivosti pri príprave jedál (varenie je doteraz v mnohých rodinách láskyplným obradom).

Cestovný ruch v mikropriestore obce

Turista necestuje len do konkrétneho zariadenia alebo do konkrétneho mesta či obce, ale vníma príslušný región ako celok. Preto je potrebné, aby ponuky cestovného ruchu boli navzájom regionálne zosúladené, rozvíjané a uplatňované. Z týchto dôvodov sa nedá vnímať rozvoj cestovného ruchu v obci Vrbová nad Váhom izolovane od rozvoja cestovného ruchu v regióne obce a preto i tento materiál posudzuje stav a navrhuje rozvoj cestovného ruchu v tomto kontexte.

Širší priestor obce Vrbová nad Váhom sa vyznačuje diverzitou vidieckej krajiny, zachovalým jedinečným ľudovým umením, zvykmi a folklórom, čo vytvára priaznivé predpoklady pre rozvoj vidieckeho turizmu a agroturistiky.

V mikropriestore obce najvýznamnejšími turistickými cieľmi sú:

- mesto Komárno – mesto je významným kultúrnym centrom (je sídlom mnohých kult. inštitúcií: Jókaiho divadlo, Univerzita Jánosa Selyeho) a hraničným priechodom do Maďarska; najväčšou turistickou atrakciou je Mestská pamiatková zóna, Národná kultúrna pamiatka - pevnostný systém Komárna a termálne kúpalisko,
- mesto Hurbanovo – najväčšou turistickou atrakciou mesta je Slovenská ústredná hvezdáreň; hvezdáreň poskytuje programy pre verejnosť: projekciu videofilmov s astronomickou tematikou a v prípade priaznivého počasia verejné pozorovanie astronomických objektov,
- obec Iža - významná arch. lokalita – otvorené sídlisko z doby rímskej – Celemantia,
- lokality vínnej turistiky v blízkych obciach (Radvaň nad Dunajom, Moča, Marcelová atď.).

Obec je súčasťou Podunajského turistického regiónu (okresy Dunajská Streda, Komárno, územie obvodu Štúrovo (JV časť okresu Nové Zámky) a 2 obce okresu Senec, nachádzajúce sa v tesnej blízkosti Dunaja (Hamuliakovo, Kalinkovo)), ktorý je zaradený do kategórie s národným významom. K subregiónom s vyprofilovaným cestovným ruchom patria Malý Žitný ostrov (vrátane vodného diela Gabčíkovo) väzbou na Szigetköz v MR, Dunajská Streda, Veľký Meder, Komárno, Štúrovo väzbou na Ostrihom.

Súčasná úroveň návštevnosti obce je relatívne dobrá, cestovný ruch však má výrazne väčší, zatiaľ nevyužitý potenciál.

V blízkej budúcnosti prvoradou úlohou pre rozvoj cestovného ruchu v obci bude:

- rozvíjať a skvalitniť služby cestovného ruchu,
- rozvíjať kvalitnú propagáciu a marketingové aktivity produktov a tak zabezpečovať efektívne využitie už existujúcich, ako aj plánovaných služieb cestovného ruchu.

V ďalšom rozvoji rekreačnej funkcie obce veľký potenciál predstavuje v blízkosti obce prechádzajúca Vážska cyklistická cesta a na ne nadväzujúce miestne cyklocesty (ktoré sa nadväzujú na Dunajskú cyklistickú cestu 21 km južne od obce).

Ponuka služieb CR ešte nie je dostatočne široká a kvalitná. Napriek tomuto stavu v regióne pokladajú odvetviu veľký význam, čoho je dôkazom, že rozvoj cestovného ruchu je integrálnou súčasťou strategických rozvojových plánov od miestnej po regionálnu úroveň. Tak isto spoločný postup v rozvoji cestovného ruchu je jednou z najčastejších tém cezhraničnej hospodárskej spolupráce, na projektovom území hlavne medzi slovenskými a maďarskými областami. Podunajský región zo strednodobého hľadiska je považovaný za región nadregionálneho významu, z dlhodobého hľadiska za národného významu.

Druhy turizmu:

- Silný domáci turizmus
- V letnom období aj príjazdový turizmus najmä z ČR a MR
- Dlhodobý pobytový turizmus –v letnom období
- Inak krátkodobé pobyty a silná jednodenná návštevnosť

Formy turizmu:

- Letný pobytový turizmus pri vode, vodné športy
- Letný pobytový pri termálnej vode
- Poznávací turizmus –historické dedičstvo

Aktivity s najvyšším dlhodobým potenciálom:

- Pobyť / rekreácia pri vode
- Vodné športy
- Vodná turistika / vodáctvo
- Pobyť/rekreácia pri termálnej vode
- Cykloturistika
- Vidiecky turizmus
- Poznávací turizmus

V súčasnosti je región vyhľadávaný najmä menej solventnou klientelou ako miesto lacnej dovolenky. Zo zahraničia dovolenkári z Čiech s nízkym rozpočtom na pobyt a hostia zo susedného Maďarska, často kvôli etnickým zväzkom. Nízky podiel na ubytovacej kapacite SR a jej podpriemerné využitie v dôsledku len jednej, krátkej sezóny. Región má predpoklady zlepšenia svojej pozície na trhu. K tomu je potrebné využiť os Dunaja (a jeho bezprostredné okolie), na ktorej sa rozvíja v posledných rokoch medzinárodný turizmus. Druhou šancou sú zdroje termálnej vody. Nutné je však budovať zariadenia, ktoré sa kvalitou svojej ponuky vyrovnajú úrovni v susednom Maďarsku. V takom prípade je reálne získať aj solventnejšiu klientelu v porovnaní so súčasnosťou.

Cykloturistika

Po protipovodňovej hrádzi Dunaja prechádza Dunajská cyklocesta, ktorá je jednou z najnavštevovanejších cyklotrás v Európe. Je súčasťou cesty EUROVELO 6, ktorá má dĺžku 4448 km a nazýva sa aj riečna trasa, lebo vedie pozdĺž veľkých európskych riek - väčšiny Loiry, časti Saôny, krátkej časti horného toku Rýnu a takmer celej dĺžky druhej najväčšej európskej rieky Dunaj, čím spája francúzske atlantické pobrežie s rumunským mestom Constanta pri Čiernom mori. Dunajská cyklocesta prechádza rozmanitou riečnou krajinou a historickými mestečkami. Čo ju ale robí najviac príťažlivou je jej pomerne nízka náročnosť, keďže vedie stále po rovine popri

toku Dunaja. Cyklocesta bola v roku 2014 pokrytá asfaltovým povrchom na úseku Komárno – Iža – Patince – Radvaň nad Dunajom – Moča – Kravany nad Dunajom a boli tu vybudované dve cyklistické odpočívadlá. Je pripravená projektová dokumentácia na chýbajúci úsek EUROVELO 6 v území Komárno – Čičov.

Sociálna infraštruktúra - občianska vybavenosť obce

Sociálnu infraštruktúru a občiansku vybavenosť v obci charakterizujú zariadenia v oblasti administratívy, kultúry, športové a sociálne zariadenia. Vybavenosť obce službami je rozmanitá a ich účel závisí od ľudských zdrojov, tradícií, podmienok a špecifických daností okolitého mikropriestoru.

Administratíva

V zmysle zákona o obecnom zriadení obec má dva orgány: obecné zastupiteľstvo a starosta obce. Každý z orgánov obce má svoje samostatné postavenie dané ústavou a zákonmi a nie sú vo vzťahu vzájomnej podriadenosti či nadriadenosti. Obyvatelia obce nepriamo, prostredníctvom týchto dvoch orgánov vykonávajú samosprávu obce. Ďalšie orgány, ako je napr. obecný úrad, komisie a pod. sú len odvodenými orgánmi obecného zastupiteľstva. Obecný úrad, ktorý je výkonným orgánom obecného zastupiteľstva a starostu, zabezpečuje organizačné a administratívne veci obecného zastupiteľstva a starostu, ako aj orgánov zriadených obecným zastupiteľstvom. Stavebné povolenia pre obec sa vydávajú na Spoločnom stavebnom úrade v meste Komárno.

Tab. č. 40: Spádovosť obce Vrbová nad Váhom

| Ukazovateľ | Hodnota |
|---|---------|
| Sídlo matričného úradu | Komárno |
| Sídlo pracoviska daňového úradu | Komárno |
| Sídlo pracoviska Obvodného oddelenia policajného zboru | Komárno |
| Sídlo Okresného súdu | Komárno |
| Sídlo Okresného riaditeľstva Hasičského a záchranného zboru | Komárno |
| Sídlo pracoviska obvodného úradu | Komárno |
| Sídlo Územnej vojenskej správy | Nitra |
| Sídlo územného Úradu práce, sociálnych vecí a rodiny | Komárno |
| Sídlo Obvodného úradu životného prostredia | Komárno |

Zdroj: ŠÚ SR

Školstvo

Od 1. septembra 2006 sa v obci nachádza len jedno školské zariadenie, a to Materská škola s vyuč. jaz. maďarským (do konca šk. roka 2005/2006 však v obci existovalo aj ďalšie školské zariadenie – základná škola I. stupeň s vyuč. jaz. maďarským, ktorá bola zrušená z dôvodu nízkeho počtu žiakov). Miestnu materskú školu v školskom roku 2014/2015 navštevovalo 11 detí.

Od 1.9.2006 – po zrušení miestnej základnej školy – školská dochádzka do základných škôl smeruje do blízkych rozvojových uzlov (Komárno, Hurbanovo).

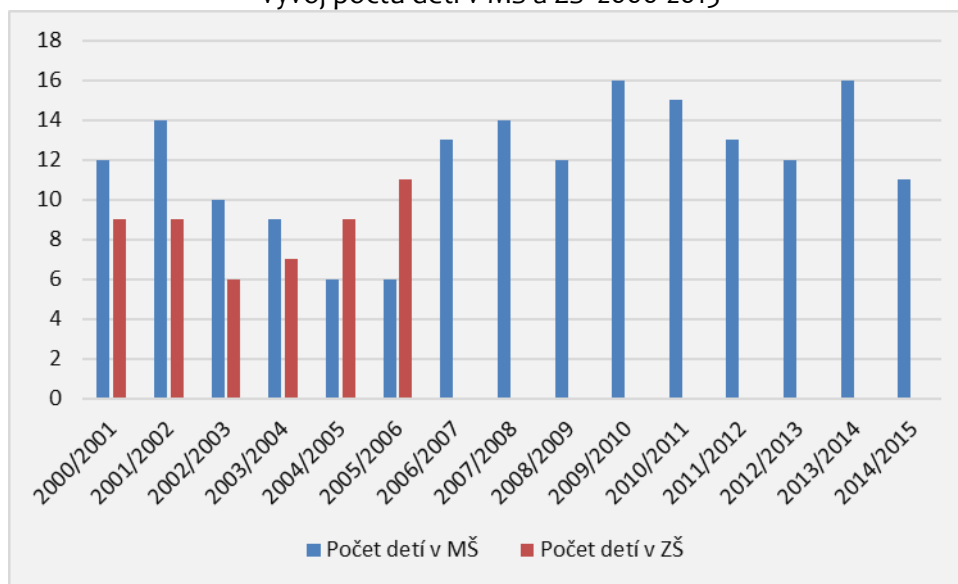
V strednodobom horizonte je potrebné realizovať rekonštrukciu budovy Materskej škôlky, cieľom je zlepšiť technický stav budovy, zníženie prevádzkových nákladov a energetickej náročnosti (zateplenie budovy, výmena okien, nová strecha, sociálne zariadenia).

Tab. Č.41: Vývoj počtu detí a žiakov v MŠ a ZŠ v období 2000-2014

| Školský rok | Počet detí v MŠ | Počet detí v ZŠ |
|-------------|-----------------|-----------------|
| 2000/2001 | 12 | 9 |
| 2001/2002 | 14 | 9 |
| 2002/2003 | 10 | 6 |
| 2003/2004 | 9 | 7 |
| 2004/2005 | 6 | 9 |
| 2005/2006 | 6 | 11 |
| 2006/2007 | 13 | 0 |
| 2007/2008 | 14 | 0 |
| 2008/2009 | 12 | 0 |
| 2009/2010 | 16 | 0 |
| 2010/2011 | 15 | 0 |
| 2011/2012 | 13 | 0 |
| 2012/2013 | 12 | 0 |
| 2013/2014 | 16 | 0 |
| 2014/2015 | 11 | 0 |

Zdroj: Obecný úrad, 2015

Vývoj počtu detí v MŠ a ZŠ 2000-2015



Zdroj: Obecný úrad, 2015

Zdravotníctvo, sociálne služby

V obci je zabezpečená ordinácia všeobecného lekára pre dospelých, ostatné základné zdrav. služby pre obyvateľov obce sú zabezpečené v blízkych mestách Komárno a Hurbanovo.

Sociálna služba je činnosť poskytovaná ľuďom v nepriaznivej sociálnej situácii, podpora pri sociálnom začleňovaní a ochrane pred sociálnym vylúčením s cieľom umožniť im zapojenie do bežného života v spoločnosti. Tieto služby a pomoc sú poskytované verejnou správou (štát, samospráva) a súkromnými poskytovateľmi (občianske združenia, neziskové organizácie, cirkevné organizácie atď.).

Kompetencie obcí v sociálnej oblasti sú rozsiahle a dotýkajú sa všetkých oblastí sociálneho zabezpečenia. Obec má nezastupiteľné miesto pri zabezpečovaní úloh spojených s riešením hmotnej aj sociálnej núdze občanov, sociálnej pomoci, sociálnoprávnej ochrany a sociálnej kurately a najmä v oblasti sociálnych služieb Zákon č.488/2008 Z.z. - zákon o sociálnych

službách a o zmene a doplnení zákona č. 455/1991 Zb. o živnostenskom podnikaní (živnostenský zákon) v znení neskorších predpisov (v znení č. 317/2009 Z. z., 332/2010 Z. z., 551/2010 Z. z., 50/2012 Z. z., 185/2012 Z. z., 413/2012 Z. z., 485/2013 Z. z., 185/2014 Z. z., 219/2014 Z. z., 376/2014 Z. z., 345/2015 Z. z.) definuje (v § 80) pôsobnosť obce nasledovne: obec

- a) vypracúva, schvaľuje komunitný plán sociálnych služieb vo svojom územnom obvode,
- b) utvára podmienky na podporu komunitného rozvoja,
- c) je správnym orgánom v konaniach o
 - 1. odkázanosti na sociálnu službu v zariadení pre seniorov, v zariadení opatrovateľskej služby, v dennom stacionári, o odkázanosti na opatrovateľskú službu a odkázanosti na prepravnú službu,
 - 2. zániku odkázanosti na sociálnu službu uvedenú v prvom bode,
 - 3. odkázanosti na sociálnu službu uvedenú v prvom bode po zmene stupňa odkázanosti,
 - 4. povinnosti zaopatrených plnoletých detí alebo rodičov platiť úhradu za sociálnu službu alebo jej časť podľa § 73 ods. 11,
- d) vyhotovuje posudok o odkázanosti na sociálnu službu podľa § 51,
- e) poskytuje alebo zabezpečuje poskytovanie
 - 1. sociálnej služby v nízkoprahovom dennom centre, nocľahárni, zariadení pre seniorov, zariadení opatrovateľskej služby a v dennom stacionári,
 - 2. nízkoprahovej sociálnej služby pre deti a rodinu,
 - 3. opatrovateľskej služby,
 - 4. prepravnej služby,
 - 5. odľahčovacej služby,
 - 6. pomoc pri osobnej starostlivosti o dieťa,
- f) poskytuje základné sociálne poradenstvo,
- g) môže poskytovať alebo zabezpečovať poskytovanie aj iných druhov sociálnej služby podľa § 12,
- h) uzatvára zmluvu
 - 1. o poskytovaní sociálnej služby,
 - 2. o poskytovaní finančného príspevku pri odkázanosti fyzickej osoby na pomoc inej fyzickej osoby pri úkonoch sebaobsluhy a finančného príspevku na prevádzku poskytovanej sociálnej služby neverejnému poskytovateľovi sociálnej služby,
- i) zriaďuje, zakladá a kontroluje nocľaháreň, nízkoprahové denné centrum, nízkoprahovú sociálnu službu pre deti a rodinu s ambulantnou sociálnou službou, zariadenie pre seniorov, zariadenie opatrovateľskej služby a denný stacionár,
- j) môže zriaďovať, zakladáť a kontrolovať aj iné zariadenia podľa tohto zákona,
- k) môže poskytnúť finančný príspevok podľa § 78a ods. 4 na základe písomnej zmluvy podľa osobitného predpisu a kontroluje hospodárenie s ním,
- l) poskytuje podľa § 75 ods. 1 a 2 finančný príspevok pri odkázanosti fyzickej osoby na pomoc inej fyzickej osoby pri úkonoch sebaobsluhy a finančný príspevok na prevádzku poskytovanej sociálnej služby neverejnému poskytovateľovi sociálnej služby,
- m) môže poskytovať podľa § 75 ods. 7 finančný príspevok na prevádzku poskytovanej sociálnej služby neverejnému poskytovateľovi sociálnej služby,
- n) môže poskytovať podľa § 75 ods. 8 finančný príspevok pri odkázanosti fyzickej osoby na pomoc inej fyzickej osoby pri úkonoch sebaobsluhy a finančný príspevok na prevádzku poskytovanej sociálnej služby neverejnému poskytovateľovi sociálnej služby,
- o) kontroluje hospodárenie s finančným príspevkom pri odkázanosti fyzickej osoby na pomoc inej fyzickej osoby pri úkonoch sebaobsluhy a s finančným príspevkom na prevádzku poskytovanej sociálnej služby,

- p) ukladá opatrenia na odstránenie zistených nedostatkov pri výkone pôsobnosti ustanovenej v písmene o) a kontroluje ich plnenie,
- q) vedie evidenciu
 - 1. posudkov o odkázanosti na sociálnu službu podľa stupňa odkázanosti fyzickej osoby na pomoc inej fyzickej osoby,
 - 2. rozhodnutí podľa písmena c),
 - 3. prijímateľov sociálnych služieb vo svojom územnom obvode,
- r) vyhľadáva fyzické osoby, ktorým treba poskytnúť sociálnu službu,
- s) poskytuje štatistické údaje z oblasti poskytovania sociálnych služieb štátnym orgánom sociálnych služieb na účely spracovania štatistických zisťovaní a administratívnych zdrojov,
- t) uhrádza poskytovateľovi zdravotnej starostlivosti zdravotné výkony na účely posúdenia odkázanosti na sociálnu službu,
- u) môže poveriť právnickú osobu, ktorú zriadila alebo založila, vykonávaním sociálnej posudkovej činnosti na účely vyhotovenia posudku podľa písmena d).

Občania nad 60 rokov tvoria najväčšiu skupinu odkázanú alebo perspektívne odkázanú na sociálne služby. Ďalšie sociálne znevýhodnené skupiny v obci sú nezamestnaní, deti a mládež.

Kompetencie obce vyplývajúce zo zákona č.417/2013 Z.z. o pomoci v hmotnej núdzi a o zmene a doplnení niektorých zákonov a zo zákonov o štátnych sociálnych dávkach:

- obec v rámci svojej samosprávnej pôsobnosti
 - rozhoduje o jednorazovej dávke v hmotnej núdzi,
 - vykonáva poradenstvo pri zabezpečení základných životných podmienok a pri pomoci v hmotnej núdzi,
 - zabezpečuje výkon osobitného príjemcu dávky v hmotnej núdzi.

V riešenom území funguje základná organizácia Slovenského červeného kríža.

Riešené územie je sídlom Sociálnej služby Vrba n.o., poskytuje služby:

- 24 hodinová zdravotná služba kvalifikovaným personálom
- Ošetrovateľská starostlivosť – ordinácia praktického lekára (podľa potreby aj odborných lekárov)
- Pomoc pri odkázanosti na pomoc inej fyzickej osoby pri úkonoch sebaobsluhy
- Sociálne poradenstvo
- Poskytovanie služieb podľa individuálnych potrieb a záujmov klientov metódou individuálneho rozvojového plánovania sociálnej služby a metódou ošetrovateľského procesu
- Podpora sociálnych kontaktov s rodinou , s komunitou aj mimo zariadenia (klub dôchodcov v dedine)
- Vlastná kaplnka v zariadení, zabezpečenie duchovnej služby

Infraštruktúra v oblasti kultúry a športu, ostatné služby

Kultúra je nielen ozdobou našej spoločnosti, ale je nezastupiteľnou sférou spoločenského života v dnešnej dobe. Pôsobí na myslenie a duchovne obohacuje celkový život človeka.

V obci sa nenachádza kultúrny dom, t.j. objekt slúžiaci na organizovanie umeleckej činnosti, kultúrnych podujatí, záujmových činností a súťaží, výstav, divadelných predstavení a koncertov. Obec má obecnú knižnicu, nachádza sa v nej cca. 2 tis. kníh.

Spoločensky najaktívnejšími organizáciami a združeniami obce sú základná organizácia CSEMADOK-u a miestny poľovnícky zväz.

Tradičnými kultúrnymi akciami v obci sú:

- oslavy 15. marca, pripomínajúce revolučné udalosti z r. 1848/1849,
- deň matiek (máj),
- obecný deň (prvý víkend v auguste),
- mikulášske slávnosti.

Šport má pre rozvoj spoločnosti kľúčový význam, športovanie prispieva k rozvoju osobnosti, rozvíja fyzické a duševné zdravie, vôľové vlastnosti a charakter človeka.

V zmysle zákona č. 369/1990 Zb. o obecnom zriadení, v znení neskorších zmien a doplnkov obec vykonáva okrem iného výstavbu, údržbu a správu športových zariadení, utvára podmienky pre telesnú kultúru a šport. V zmysle zákona č. 288/1997 Z.z. o telesnej kultúre obec utvára podmienky pre rozvoj telesnej kultúry, najmä na rozvoj športu pre všetkých a podporuje organizovanie telovýchovných, turistických a športových podujatí.

Zariadenia pre športovú činnosť predstavujú nasledovné športové priestory:

- futbalové ihrisko,
- 1 detské ihrisko (v areáli MŠ).

Popri vyššie spomenutých objektoch slúžiacich na šport, riešené územie poskytuje aj ďalšie možnosti športovania:

- na rieke Váh sú dobré možnosti pestovania vodných športov,
- hrádza Váhu poskytuje dobrý terén na cykloturistiku.

V riešenom území registrovaným športovým klubom je TJ Družstevník Vrbová nad Váhom.

Mimovládne organizácie, občianske združenia a ďalšie formy neziskových združení sú dôležitou súčasťou občianskej spoločnosti, so svojimi činnosťami prispievajú k výraznému zlepšeniu kvality života. V riešenom území sa nachádza viac mimovládnych organizácií.

Tab. č.42 : Zoznam združení so sídlom v obci Vrbová nad Váhom

| Názov združenia |
|---------------------------|
| Sociálne služby VRBA n.o. |
| FK Vrbová nad Váhom/Kava |

Zdroj: MV SR, 2015

Ostatné služby

Okrem vyššie uvedených zariadení občianskej vybavenosti v obci sa nachádza 1 kostol, 1 cintorín a 1 dom smútku (v strednodobom horizonte potrebná je rekonštrukcia domu smútku).

História obce Vrbová nad Váhom

Obec vznikla v roku 1968 zlúčením osád Čergov (z Nesvád), Hliník, Veľký a Malý Kindeš (z Martoviec), Ostrov a Zlatá Osada (z Kameničnej) a časti chotárov spomenutých materských obcí. Osídlenie jej chotára je oveľa staršie, dokazujú to nálezy zvyškov prastarých nádob. Stredovekým osídlením bol Hliník, ktorý sa prvýkrát spomína r. 1386. Vždy bol majetkom ostrihomského arcibiskupstva. Neskôr zaniklo a bolo obnovené ako osada. Obec Gég sa prvýkrát spomína r. 1075 ako majetok panonhalmského opátstva, neskôr ostrihomského arcibiskupstva. Jeho obyvatelia založili obec Martovce, Gég zanikol. Ostatné osady vznikli až po odvodnení okolitých močiarov v

druhej polovici 19. storočia. Majere založili zemepáni, ktorým patrili materské obce. Vrbová nad Váhom si dodnes zachovala poľnohospodársky charakter.

V osade malý Kindeš, patriaci rodine Fesztyovcov, dal v roku 1902 Gyula Feszty k starému domu pristavať romantický ateliér bratovi maliarovi Árpádovi Feszty (1856-1914). V osade Árpád Feszty spolu so svokrom Mórom Jókaim vypracovali návrhy k panoramatickému obrazu Príchod Maďarov. V osade Veľký Kindeš sa zachoval majer amerického typu Bélu Fesztyho. V obci bol r. 1996 vysvätený rímskokatolícky kostol. Pozoruhodná je prírodná rezervácia Listové jazero.

Pamätihodnosti

- rímskokatolícky kostol – bol postavený v roku 1996,
- poľovnícky kaštieľ Árpáda Fesztyho – nachádza sa v miestnej časti Zlatá Osada,
- pomník obetiam 2. svetovej vojny,
- pamätný drevený stĺp mikroregionálneho združenia Most priateľstva – bol postavený v roku 1998

Územné plánovanie

Územné plánovanie patrí k dôležitým nástrojom rozvoja sídiel. Územnoplánovacia dokumentácia komplexne rieši priestorové usporiadanie a funkčné využívanie územia, zosúladzuje záujmy a činnosti ovplyvňujúce územný rozvoj, životné prostredie a ekologickú stabilitu a ustanovuje regulatívy priestorového usporiadania a funkčného využívania územia.

Obstarávanie územných plánov v súlade s novelami stavebného zákona č. 50/1976 Zb. patrí do kompetencie obcí. Územné plánovanie komplexne rieši funkčné využitie územia, jeho cieľom je vytvárať predpoklady k súladu výstavby a iných činností ovplyvňujúcich rozvoj obce.

Územný plán obce Vrbová nad Váhom je vypracovaný.

Partnerstvá

Spoločný vstup Slovenska a Maďarska do EU vyvolal otváranie a priechodnosť spoločnej štátnej hranice týchto dvoch krajín, a tým aj vznik nových priestorových väzieb. V nových geopolitických podmienkach rozvoj obce (i jej mikropriestoru) začína ovplyvňovať stále silnejšie aj maďarské mesto Komárom (20 tisíc obyvateľov) a jeho zázemie (značná časť pracovnej sily obce už pracuje v susednom Maďarsku). Táto pohraničná poloha spolu s dobrými prírodnými a klimatickými podmienkami vytvárajú perspektívne predpoklady ďalšieho rozvoja obce.

Obec Vrbová nad Váhom je členom nasledovných organizácií:

Združenie obcí Hídverők – Most priateľstva - združuje od roku 1998 obce komárňanského okresu od Komárna smerom na Štúrovo. V súčasnosti 11 zo Slovenskej republiky a 5 z Maďarska, starostovia sa spravidla mesačne stretávajú na spoločných zasadnutiach a riešia aktuálne problémy a spoluprácu obcí. Predmetom združenia je zastupovanie a ochrana spoločných záujmov obcí, riešenie ich spoločných problémov a plnenie spoločných úloh, vyplývajúcich zo zákona o obecnom zriadení a ďalších, ktoré svojim rozsahom a náročnosťou presahujú územie, alebo možnosti jednotlivých obcí. ZDŽO bolo aj v minulosti úspešným žiadateľom o podporu svojich aktivít v území.

Regionálna rozvojová agentúra Komárno – obec Vrbová nad Váhom je členom RRA Komárno prostredníctvom Združenia obcí Hídverők – Most priateľstva od roku 2000. Obec spolupracuje s agentúrou v záujme prispieť k spoločnému rozvoju juhu Slovenska. Cieľom RRA Komárno je

aktivizovať ekonomický rozvoj na Slovensku, predovšetkým v regiónoch okresu Komárno, Nové Zámky a Šaľa inštitucionálnym spojením verejnej správy, súkromného sektora a tretieho sektora.

Miestna akčná skupina Združenie Dolný Žitný ostrov - MAS ZDŽO vznikla v roku 2007 z iniciatívy na prípravu implementácie Prístupu LEADER. V záujme integrácie všetkých spoločenských sfér do rozvojového procesu bolo založené občianske združenie Združenie Dolný Žitný ostrov s cieľom sformulovať miestnu akčnú skupinu. Združenie rozbehlo plnohodnotnú prípravu na Program Leader vďaka podpore Nitrianskeho samosprávneho kraja vo dvoch kolách v rokoch 2007 a 2008. Mikroregión zriadil a prevádzkuje regionálnu skládku odpadov.

V súčasnosti funguje verejno-súkromné partnerstvo formou občianskeho združenia s názvom Miestna akčná skupina Združenie Dolný Žitný ostrov (ďalej „MAS ZDŽO“), ktoré bolo do registra MV SR zapísané dňa 31.10.2008 a vzniklo z iniciatívy združenia samospráv Združenie obcí Dolného Žitného ostrova spájajúceho 18 obcí z juho-západnej časti okresu Komárno, ktoré vyvíja svoje aktivity už od 30.1.1998, ako pokračovanie občianskeho Združenia Dolný Žitný ostrov založeného v roku 2007. V októbri 2014 sa MAS ZDŽO rozšírila o obce zo Združenia obcí Most priateľstva a mesto Komárno. Dnes tak tvoria členov MAS ZDŽO samosprávy 28 obcí okresu Komárno, mesto Komárno, mesto Kolárovo a 3 obce z okresu Nové Zámky. Okrem riešenia individuálnych aktuálnych problémov členských obcí, občanov a organizácií vznikla v regióne potreba širšej spolupráce a prípravy viacsektorovej spoločnej rozvojovej stratégie územia, a preto sme vytvorili pre územie Stratégiu CLLD do roku 2023.

VÍZIA MAS ZDŽO bola definovaná nasledovne: „Územie Miestnej akčnej skupiny Združenie Dolný Žitný ostrov je atraktívne a konkurencieschopné územie, ktoré poskytuje dostatočné možnosti pre pracovné uplatnenie a dôstojný zárobok za svoju prácu v sociálnej, zelenej a striebornej miestnej ekonomike, má vybudované siete a infraštruktúru integrujúcu znevýhodnené skupiny obyvateľstva, ponúka zmysluplné využívanie voľného času, uchováva si svoj vidiecky charakter pri využití endogénnych zdrojov pre svoj trvalo udržateľný rozvoj. V záujme využívania miestneho hospodárskeho potenciálu konzumujú obyvatelia miestne potraviny a spolupracujú aj v oblasti vidieckeho cestovného ruchu, so zvláštnym dôrazom na prezentáciu regionálnych hodnôt.“



Miestna akčná skupina Združenie Dolný Žitný ostrov, 2015

Euroregión Váh-Dunaj-Ipeľ vznikol v obci Neszmély (v Maďarsku) 3. júla 1999, kedy zástupcovia samospráv žúp Komárom-Esztergom a Pest a prednosta Krajského úradu v Nitre podpísaním zmluvy o spolupráci vyjadrili presvedčenie, že upevnenie a rozšírenie obojstrannej spolupráce nitrianskeho regiónu so župami Komárom-Esztergom a Pest je predpokladom pre obojstranne prospešný ekonomický, sociálny i kultúrny rozvoj dotknutých území. Reprezentantom euroregiónu na Slovensku je Regionálne združenie Váh-Dunaj-Ipeľ (RVDI). Cieľom RVDI v rámci Euroregiónu Váh-Dunaj-Ipeľ je spolupracovať na:

- zvýšení príťažlivosti regiónu,
- zosúladení rozvoja v oblasti hospodárstva a cudzineckého ruchu,
- rozvíjanie vzťahov v oblasti školstva a vedy,
- zosúladení územného rozvoja,
- spolupráci v oblasti ochrany prírody, životného prostredia a vodných zdrojov, odvrátenia živelných pohrôm,
- zosúladení rozvoja dopravy,
- spolupráci v humanitárnej a sociálnej oblasti,
- zachovaní spoločného kultúrneho dedičstva,
- dosiahnutí úspešnej účasti vo finančných programoch spoločenstva EU,
- vytvorenia podmienok výmeny informácií a zabezpečení ich toku,
- vypracovaní návrhov, odporúčaní a koordinácií spoločných projektov a programov.

Okolie obce sa vyznačuje významným rurálnym charakterom. Hustota obyvateľstva mikropriestoru obce – okresu Komárno – je pod celoslovenským priemerom, priemerná hustota obyvateľstva je pod 100 osôb/km².

Ďalší vývoj sídelnej štruktúry záujmového územia je potrebné vnímať v nových súvislostiach. Tieto nespočívajú len v zmenených politických a hospodárskych podmienkach Slovenska, ale predovšetkým v súvislostiach a podmienkach tzv. postindustriálnej etapy vývoja spoločnosti. Podstatou tejto etapy vývoja spoločnosti je jej transformácia zo spoločnosti “industriálnej” na spoločnosť “informačnú”, pre ktorú je determinantom rozvoja transformácia z produkcie hmotných statkov na produkciu duchovných hodnôt. Súčasne s tým sa očakáva v súlade s charakterom postindustriálneho vývoja ďalší rozvoj primárneho a sekundárneho sektora, ktorého ďalší rozvoj tkvie v ekologizácii výroby, spôsobe spracovania a využívania ich produktov.

Pri ďalšom rozvoji obce i jej mikropriestoru sa žiada akceptovať charakteristické znaky vývoja vidieckeho osídlenia a kultúrnej krajiny, a to pri rozvoji sídiel a pri lokalizovaní výrobných a technických diel v krajine, stavieb a areálov, trás dopravy a technickej infraštruktúry a hospodárskej činnosti. To znamená:

- pri novej výstavbe akceptovať a nadväzovať na historicky utvorenú štruktúru osídlenia s cieľom dosiahnuť ich vzájomnú funkčnú a priestorovú previazanosť pri zachovaní identity, špecifičnosti a pod. pôvodného osídlenia,
- rešpektovať kultúrno-historické urbanistické celky a architektonické objekty až areály v širšom zábere než požaduje ochrana pamiatok, tzn. podchytením aj ďalších hodnôt prostredia s cieľom zabezpečiť pre ne potrebnú ochranu,
- rešpektovať potenciál kultúrnych, historických, spoločenských, technických, hospodárskych a ďalších hodnôt charakterizujúcich prostredie, a to v polohe hmotnej aj nehmotnej a vytvárať pre ne vhodné prostredie.

Pre obce nachádzajúce sa v obvode/okrese Komárno funkciu obvodného/okresného sídla plní mesto Komárno, čo vymedzuje funkčné väzby obce Vrbová nad Váhom k centru Komárna.

Financovanie obce, majetková a rozpočtová situácia obce

Podľa zákona č. 369/1990 Z.z. o obecnom zriadení, v znení neskorších predpisov, obec financuje svoje potreby predovšetkým z vlastných príjmov, dotácií zo štátneho rozpočtu a z ďalších zdrojov.

Obec môže na plnenie svojich úloh použiť návratné zdroje financovania a prostriedky mimorozpočtových peňažných fondov. Na plnenie rozvojového programu obce alebo na plnenie inej úlohy, na ktorej má štát záujem, možno obci poskytnúť štátnu dotáciu. Použitie štátnej dotácie je preskúmateľné štátnym orgánom podľa osobitných predpisov.

Obci, ktorej vlastné príjmy nepostačujú na plnenie úloh samosprávy, možno poskytnúť štátnu dotáciu podľa normatívu určeného vládou. Obec môže svoje úlohy financovať aj z prostriedkov združených s inými obcami, so samosprávnymi krajmi a s inými právnickými osobami alebo fyzickými osobami.

Obec si môže na plnenie svojich úloh zriadiť mimorozpočtové peňažné fondy. Na plnenie úloh spoločných pre viac obcí alebo z iného dôvodu môžu obce zriadiť spoločný fond; správu fondu vykonáva rada fondu ustanovená obcami, ktoré fond zriadili, a to podľa dohodnutých pravidiel.

Obec vedie účtovníctvo podľa zákona č. 431/2002 Z.z. o účtovníctve, v znení neskorších predpisov. Ročnú účtovnú závierku obce overuje audítor, ako aj overuje ďalšie skutočnosti ustanovené osobitným zákonom. Postavenie rozpočtu obce, jeho tvorbu a obsah, pravidiel rozpočtového hospodárenia, tvorbu a použitie mimorozpočtových zdrojov, spôsob finančného vyrovnávania medzi obcami, vzťahy k štátnemu rozpočtu a k rozpočtu samosprávneho kraja ustanovujú osobitné zákony (zákon č. 523/2004 Z.z. o rozpočtových pravidlách verejnej správy a o zmene a doplnení niektorých zákonov, zákon č. 583/2004 o rozpočtových pravidlách územnej samosprávy a o zmene a doplnení niektorých zákonov).

Rozpočet obce

Rozpočet obce, upravený zákonom č. 583/2004 o rozpočtových pravidlách územnej samosprávy a o zmene a doplnení niektorých zákonov, je základným nástrojom finančného hospodárenia v príslušnom rozpočtovom roku, ktorým sa riadi financovanie úloh a funkcií obce v príslušnom rozpočtovom roku. Rozpočet obce je súčasťou rozpočtu sektora verejnej správy. Rozpočtový rok je zhodný s kalendárnym rokom. Rozpočet obce vyjadruje samostatnosť hospodárenia obce. Obsahuje príjmy a výdavky, v ktorých sú vyjadrené finančné vzťahy k právnickým osobám a fyzickým osobám – podnikateľom pôsobiacim na území obce, ako aj k obyvateľom žijúcim na tomto území vyplývajúce pre ne zo zákonov a z iných všeobecne záväzných právnych predpisov, zo všeobecne záväzných nariadení obce, ako aj zo zmlúv.

Rozpočet obce zahŕňa aj finančné vzťahy štátu k rozpočtom obcí:

- a) podiely na daniach v správe štátu,
- b) dotácie na úhradu nákladov preneseného výkonu štátnej správy,
- c) ďalšie dotácie v súlade so zákonom o štátnom rozpočte na príslušný rozpočtový rok.

Rozpočet obce obsahuje príjmy a výdavky spojené s činnosťou samosprávy, finančné vzťahy k štátnemu rozpočtu, k rozpočtu samosprávneho kraja a finančné vzťahy k právnickým osobám a fyzickým osobám.

Viacročný rozpočet je strednodobý ekonomický nástroj finančnej politiky obce, v ktorom sú v rámci ich pôsobnosti vyjadrené zábery rozvoja územia a potrieb obyvateľov najmenej na tri rozpočtové roky.

Zostavovanie rozpočtu obce vychádza predovšetkým z viacročného rozpočtu, z určeného podielu na výnosoch daní v správe štátu ustanovených osobitným predpisom a zo schválených finančných vzťahov štátneho rozpočtu k rozpočtom územných samospráv. Obec je pri zostavovaní rozpočtu povinná prednostne zabezpečiť krytie všetkých záväzkov, ktoré pre ne

vyplývajú z plnenia povinností ustanovených osobitnými predpismi. Po skončení rozpočtového roka obec údaje o rozpočtovom hospodárení súhrnne spracujú do záverečného účtu obce.

Príjmy rozpočtu

Príjmy rozpočtu obce sú:

- a) výnosy miestnych daní a poplatkov podľa osobitného predpisu,
- b) nedaňové príjmy z vlastníctva a z prevodu vlastníctva majetku obce a z činnosti obce a jej rozpočtových organizácií podľa tohto alebo osobitného zákona
- c) úroky a iné príjmy z finančných prostriedkov obce,
- d) sankcie za porušenie finančnej disciplíny uložené obcou,
- e) dary a výnosy dobrovoľných zbierok v prospech obce,
- f) podiely na daniach v správe štátu podľa osobitného predpisu
- g) dotácie zo štátneho rozpočtu na úhradu nákladov preneseného výkonu štátnej správy v súlade so zákonom o štátnom rozpočte na príslušný rozpočtový rok a dotácie zo štátnych fondov
- h) ďalšie dotácie zo štátneho rozpočtu v súlade so zákonom o štátnom rozpočte na príslušný rozpočtový rok,
- i) účelové dotácie z rozpočtu vyššieho územného celku alebo z rozpočtu inej obce na realizáciu zmlúv podľa osobitných predpisov
- j) prostriedky z Európskej únie a iné prostriedky zo zahraničia poskytnuté na konkrétny účel
- k) iné príjmy ustanovené osobitnými predpismi

Obec môže na plnenie svojich úloh použiť aj:

- a) prostriedky mimorozpočtových peňažných fondov,
- b) prostriedky získané z rozdielu medzi výnosmi a nákladmi z podnikateľskej činnosti po zdanení,
- c) návratné zdroje financovania,
- d) združené prostriedky.

Výdavky rozpočtu obce

Z rozpočtu obce sa uhrádzajú:

- a) záväzky obce vyplývajúce z plnenia povinností ustanovených osobitnými predpismi,
- b) výdavky na výkon samosprávnych pôsobností obce podľa osobitných predpisov a na činnosť rozpočtových organizácií a príspevkových organizácií zriadených obcou,
- c) výdavky na úhradu nákladov preneseného výkonu štátnej správy podľa osobitných predpisov,
- d) výdavky spojené so správou, údržbou a zhodnocovaním majetku obce a majetku iných osôb, ktorý obec užíva na plnenie úloh podľa osobitných predpisov,
- e) záväzky vzniknuté zo spolupráce s inou obcou alebo s vyšším územným celkom, prípadne s ďalšími osobami na zabezpečenie úloh vyplývajúcich z pôsobnosti obce vrátane záväzkov vzniknutých zo spoločnej činnosti,
- f) výdavky vyplývajúce z medzinárodnej spolupráce obce,
- g) úroky z prijatých úverov, pôžičiek a návratných finančných výpomocí,
- h) výdavky súvisiace s emisiou cenných papierov vydaných obcou a na výdavky na úhradu výnosov z nich,
- i) iné výdavky ustanovené osobitnými predpismi.

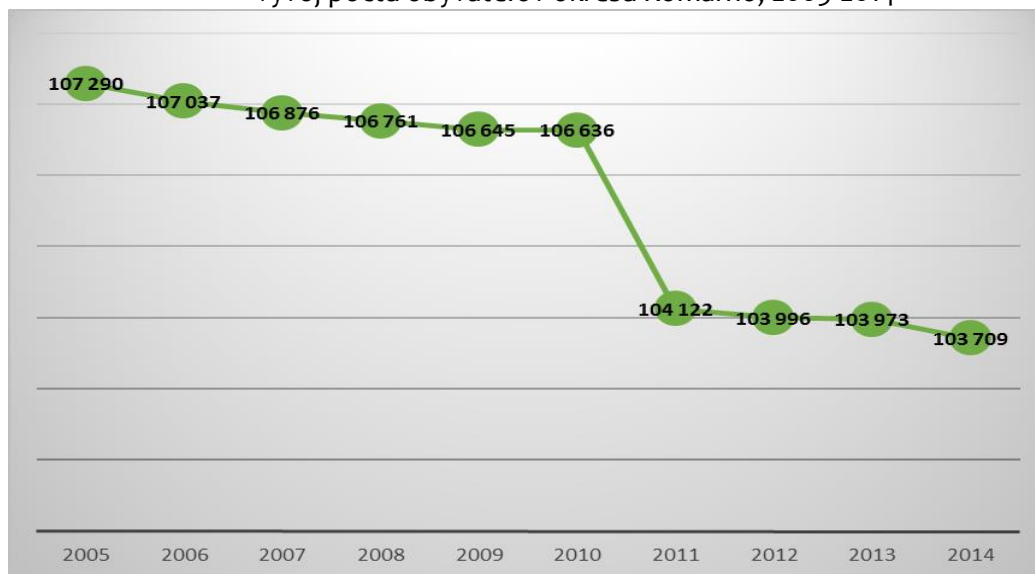
Majetok obce

Majetok obce tvoria nehnuteľné a hnutel'né veci vrátane finančných prostriedkov, ako aj pohľadávka a iné majetkové práva ktoré sú vo vlastníctve obce. Majetok obce slúži na plnenie úloh obce. Majetok obce sa má zveľaďovať a zhodnocovať a vo svojej celkovej hodnote zásadne nezmenšený zachovať. Darovanie nehnuteľného majetku obce je neprípustné, ak osobitný predpis neustanovuje inak. Majetok obce možno použiť najmä na verejné účely, na podnikateľskú činnosť a na výkon samosprávy obce. Majetok obce, ktorý slúži na verejné účely (najmä pre miestne komunikácie a iné verejné priestranstvá), je verejne prístupný a možno ho obvyklým spôsobom používať, ak jeho používanie obec neobmedzila. Majetok obce a nakladanie s ním upravuje zákon č. 138/1991 Zb. o majetku obcí, zmenený a doplnený zákonmi č. 306/1992 Zb., č. 43/1993 Z.z., č. 245/1994 Z.z., č. 147/1995 Z.z., a č. 447/2001 Z.z.

A.II ANALÝZA VONKAJŠIEHO PROSTREDIA

Okres Komárno je okres v Nitrianskom kraji na Slovensku. Má rozlohu 1 100,14 km², žije tu 103 709 obyvateľov (ŠÚ SR, 2015) a priemerná hustota zaľudnenia je 94 obyvateľov na km² (údaje k 31. 12. 2014). Správne sídlo okresu je mesto Komárno. V okrese sa nachádza 41 obcí, z toho 3 so štatútom mesta.

Vývoj počtu obyvateľov okresu Komárno, 2005-2014



Zdroj: ŠÚ SR, 2015

Prirodzený úbytok obyvateľstva pokračuje, saldo migrácie ale naznačuje pozitívny vývoj, v posledných rokoch v okrese Komárno sa usídlilo viac ľudí, ako sa z neho vysťahovalo. V okrese žije viac žien, ako mužov, čo je podmienené aj strednou dĺžkou života žien o 7 rokov vyššou ako mužov. Vekové zloženie obyvateľstva indukuje v porovnaní s rokom 2005 nárast počtu obyvateľov v poproduktívnom veku a pokles počtu v ostatných kategóriách.

Okres napriek výhodnej geografickej pozícii v trojuholníku troch veľkomiest Viedeň – Bratislava – Budapešť bojuje s vysokou mierou nezamestnanosti.

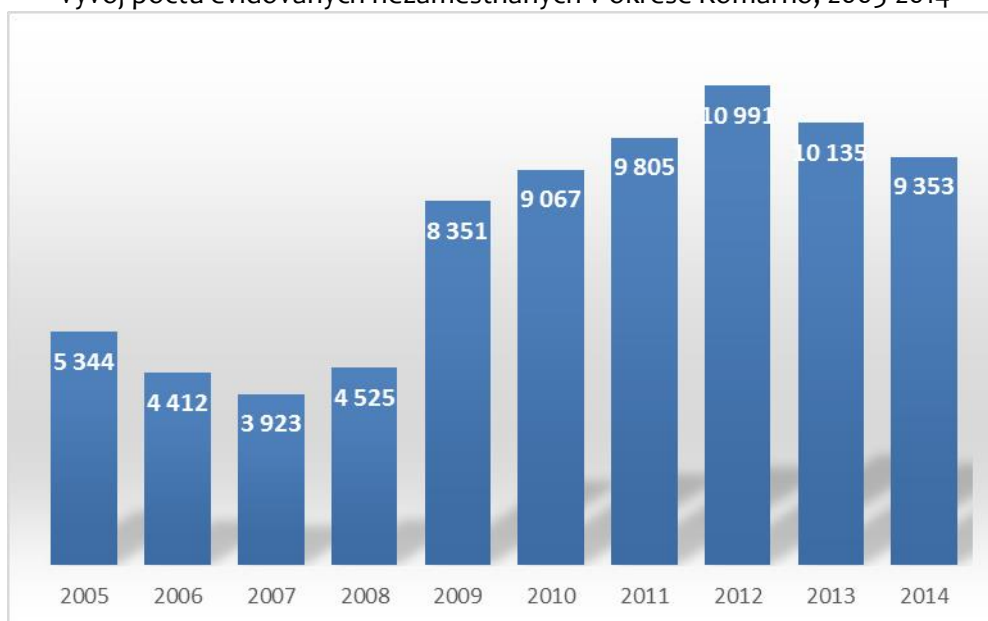
Tab. č. 43: Štruktúra UoZ podľa doby trvania nezamestnanosti na rôznych regionálnych úrovniach k 30.06.2015

| Územie | UoZ spolu | Z toho viac ako 12 mesiacov registrovaní UoZ | |
|---------------------|-----------|--|-------|
| | | Počet | % |
| Okres Komárno | 9 248 | 5 234 | 56,60 |
| Nitriansky kraj | 41 362 | 20 994 | 50,76 |
| Slovenská republika | 353 844 | 189 817 | 53,64 |

Zdroj: ÚPSVR, 2015

Obyvatelia okresu Komárno dochádzajú za prácou aj do okolitých okresov a do susedného Maďarska. Prihraničný priemyselný park (mesto Komárom) síce ponúka podstatne menej pracovných príležitostí v oblasti výroby spotrebnej elektroniky, mobilných telefónov a komponentov do automobilov, ako to bolo po minulé roky, ale vznikli nové pracovné príležitosti v mestách Győr, Tatabánya, Tata, Mór. Z regiónu Kolárovo si občania našli pracovné uplatnenie vo firme Samsung Galanta, tento zamestnávateľ zabezpečuje aj dopravu svojich zamestnancov.

Vývoj počtu evidovaných nezamestnaných v okrese Komárno, 2005-2014



Zdroj: ŠÚ SR, 2015

Nepriaznivým sa javí vývoj v štruktúre uchádzačov o zamestnanie podľa dosiahnutého stupňa vzdelania, najmä podľa dĺžky evidencie. Uchádzači vo veku 50 rokov a viac tvoria najväčšiu skupinu všetkých uchádzačov o zamestnanie, sú ťažko umiestniteľní, nakoľko trh práce v regióne vyžaduje flexibilnú pracovnú silu. Zo strany zamestnávateľov je záujem o mladých ľudí, ktorí sa dokážu prispôbiť novým technológiám a častým zmenám vo výrobnom procese.

Priame zahraničné investície v priemere na obyvateľa SR v období 2005 až 2012 vzrástli z úrovne 701 € na 1 782 €, ale okres Komárno je ešte stále investične poddimenzovaný, dlhodobo je hlboko pod celoslovenským priemerom. V Komárňanskom okrese v roku 2012 dosiahli priame

zahraničné investície v priemere na obyvateľa 1 782 €, čo predstavuje 22% celoslovenského priemeru, ale iba 0,78% oproti okresu s najvyššou mierou priamych zahraničných investícií.

Štruktúru podnikateľského sektora tvorí hlavne odvetvie ľahkého priemyslu (výroba obuvi, potravinársky priemysel), potom nasleduje obchod a doprava. V okrese Komárno má výrazné zastúpenie aj poľnohospodárstvo. V roku 2014 bolo v okrese 5 535 podnikov. Počet podnikov rastie, čo je podmienené aj prihraničnou polohou okresu, legislatívnymi a daňovými podmienkami výhodnými pre firmy z Maďarska. Počet podnikateľov podnikajúcich ako fyzické osoby od roku 2008 klesá.

Okres Komárno možno charakterizovať ako poľnohospodársky intenzívne využívanú krajinu. Prevládajúcou činnosťou je poľnohospodárska výroba so všetkými jej kladmi a zápornmi. Priemysel je v okrese zastúpený v menšej miere, nachádza sa tu iba niekoľko väčších podnikov. Obyvateľ okresu Komárno vyprodukoval v roku 2013 v priemere vyše 366 kg odpadu, avšak z toho bolo zhodnotených len necelých 13% odpadu (55 kg/obyvateľa), čo je však o 16 kg zhodnoteného odpadu na obyvateľa viac ako minulý rok.

Tab. č. 44: Vybrané ukazovatele okresu Komárno

| Okres Komárno, Nitriansky kraj | rok | | | | |
|---|-------------|-------------|---------|---------|---------|
| | 2010 | 2011 | 2012 | 2013 | 2014 |
| Vybrané ukazovatele demografického charakteru | | | | | |
| Počet obyvateľov k 31. 12. spolu | 106 414 | 103 996 | 103 973 | 103 709 | 103 360 |
| Z toho mužov | 51 698 | 50 640 | 50 707 | 50 584 | 50 482 |
| Z toho žien | 54 716 | 53 356 | 53 266 | 53 125 | 52 878 |
| Predproduktívny vek - EU (0 - 14) | 14 090 | 13 728 | 13 599 | 13 464 | 13 392 |
| Produktívny vek - EU (15 - 64) | 77 400 | 75 231 | 75 011 | 74 549 | 74 295 |
| Poproduktívny vek - EU (65 - 100+) | 14 924 | 15 037 | 15 363 | 15 696 | 15 849 |
| Celkový prírastok obyvateľstva | -222 | -126 | -23 | -264 | -349 |
| Saldo migrácie | 226 | 154 | 336 | 165 | 131 |
| Stredná dĺžka života pri narodení muži | 70 | 70 | 70 | 71 | |
| Stredná dĺžka života pri narodení ženy | 77 | 78 | 78 | 78 | |
| Vybrané ukazovatele sociálneho charakteru | | | | | |
| Nezamestnaní spolu | 9 067 | 9 805 | 10 991 | 10 135 | 9 353 |
| Miera evidovanej nezamestnanosti spolu | 16 | 18 | 19 | 18 | 15 |
| Miera evidovanej nezamestnanosti mužov | 15 | 15 | 17 | 16 | 14 |
| Miera evidovanej nezamestnanosti žien | 18 | 20 | 22 | 20 | 18 |
| Domový a bytový fond a technická vybavenosť | | | | | |
| Dokončené byty | 130 | 160 | 266 | 140 | |
| Podiel obyvateľov v domoch napojených na verejnú kanalizačnú sieť | 31,3 | 31,9 | 34,6 | 34,9 | |
| Podiel obyvateľov zásobovaných vodou z verejných vodovodov | 84,3 | 84,5 | 87 | 87,5 | |
| Vybrané ukazovatele ekonomického charakteru | | | | | |
| Priemerná hrubá nominálna mzda zamestnanca podľa VZ o štruktúre miezd v € | 583 | 636 | 659 | 702 | 751 |
| Priame zahraničné investície v € | 177 061 000 | 171 557 232 | 185 303 | | |

| | | | | | |
|---|-------|-------|-------|-------|-------|
| | | | 000 | | |
| PZI na obyvateľa v € | 1 664 | 1 650 | 1 782 | | |
| Vybrané ukazovatele organizačnej štruktúry hospodárstva | | | | | |
| Podniky | 3 204 | 3 676 | 4 303 | 5 092 | 5 353 |
| Fyzické osoby -podnikatelia | 7 973 | 7 593 | 7 282 | 7 193 | 6 906 |
| Životné prostredie | | | | | |
| Produkcia tuhých emisií v t | 384 | 415 | 416 | | |
| Množstvo komunálneho odpadu (kg/obyv.) | 388 | 381 | 375 | 366 | |
| Množstvo zhodnoteného kom. odpadu (kg./obyv.) | 39 | 56 | 39 | 55 | |

STEEP analýza (analýza externého prostredia)

STEEP analýza pomôže získať obraz o sociálnom, technologickom, ekonomickom, ekologickom, politickom a hodnotovom prostredí, ktoré vplývajú na rozvoj obce.

| Sociálne | Technologické | Ekonomické | Ekologické | Politické | Hodnoty |
|--|--|---|--------------------------------------|--|------------------------------------|
| Starnutie obyvateľstva, rastúci záujem o sociálne služby | Úroveň technológií | Nové trhy | Dobry stav životného prostredia | Politika vlády SR v hospodárskej, sociálnej a environmentálnej oblasti | Zmena postojov k lokálnemu rozvoju |
| Zmena životného štýlu, spotrebných zvykov | Dostupná technológia a využívaná technológia | Nové príležitosti v oblasti priemyslu a služieb | Možnosti tvorby životného prostredia | Štandardy na politickej scéne | Organizačná kultúra |
| Zmeny postojov a správania - aktívny tretí sektor | Technológia využívaná obyvateľmi, podnikateľmi | Možné finančné zdroje | Politika životného prostredia | Legislatíva | Tímová spolupráca |
| Trendy | Kontakt s obyvateľmi prostredníctvom technológií | Vplyv daňovej politiky | Podpora obnovy životného prostredia | Zmena vlády ako výsledok volieb | Osobné hodnoty |

A.III ZHODNOTENIE SÚČASNÉHO STAVU ÚZEMIA

Hodnotenie predchádzajúceho obdobia

Obec Vrbová nad Váhom, ako aj väčšina obcí v okrese Komárno mala vypracovaný a aktualizovaný PHSR obce Vrbová nad Váhom. Vzhľadom na novú situáciu v celosvetovej globalizácii, v oblasti národnej legislatívy – akou je aj novela zákona o podpore regionálneho rozvoja – a nové programové obdobie EIŠF 2014-2020 môžeme konštatovať, že je potrebné prehodnotenie stanovených priorít a užšie zapojenie obyvateľov obce Vrbová nad Váhom.

Z hodnotenia aktivít realizovaných v obci v uplynulom období vyplývajú pre budúce plánovanie nasledovné dôležité fakty:

- veľkým prínosom pre obec bola spolupráca s ostatnými obcami v rámci cezhraničných projektov v oblasti enviromentálnej – vrátane environmentálnej osvedy,
- zapojenie obyvateľov do aktivít sa javí dôležitejšie ako len samotné investície v obci, pretože na budovanie komunity obce a dosiahnutie všeobecnej spokojnosti zo životom v obci (a tým aj zastavenie starnutia obce) je nutné pôsobiť aj na subjektívne pocity jednotlivých obyvateľov tak, aby narástol pocit spolupatričnosti obyvateľov obce,
- veľmi dôležitá je spolupráca obcí, zapojenie sa do aktivít Miestnej akčnej skupiny Združenie Dolný Žitný ostrov, ktorého činnosť bola podporená zo zdrojov Nitrianskeho samosprávneho kraja a novospracovaná Stratégia CLLD sa v súčasnosti uchádza o NFP z PRV 2014-2020,
- nemôžeme čakať len na podporu zo strany štátu a EÚ, ale musíme zmobilizovať vnútorný potenciál územia, lebo len vzájomnou koordináciou aktivít v území vieme dosiahnuť žiadaný stav.

SWOT analýza potenciálu rozvoja obce

Analýza rozvojového potenciálu obce Vrbová nad Váhom formou SWOT analýzy je spracovaná na základe auditu rozvojových zdrojov obce.

Analýza sa dotýka 4 oblastí:

1. Poloha, prírodné pomery, životné prostredie
2. Bytový fond, technická infraštruktúra
3. Ľudské zdroje, trh práce, školstvo, zdravotníctvo, sociálna oblasť, šport, kultúra
4. Hospodárstvo, ekonomický rozvoj.

Poloha, prírodné pomery, životné prostredie

| Silné stránky | Slabé stránky |
|---|--|
| <ul style="list-style-type: none"> • dobrá geografická poloha vzhľadom k rozvojovým pólom Bratislava, Budapešť, Nitra, Nové Zámky, Komárno • veľmi priaznivé prírodné podmienky pre rozvoj poľnohospodárstva a cestovného ruchu • prírodné lokality s významnými estetickými a biologickými hodnotami • absencia väčších zdrojov znečisťovania živ. prostredia - dobrá kvalita živ. prostredia • aktivity obce cieľom zabezpečiť koordinovaný socio-ekonomický a priestorový rozvoj obce | <ul style="list-style-type: none"> • vysoký podiel ornej pôdy na úkor lesných a trvalých trávnych porastov - intenzívne využívaná poľnohospodárska pôda (veľké bloky parciel ornej pôdy) • rozptýlený charakter sídelnej štruktúry obce • potreba revitalizácie jazera v Zlatej Osade |
| Príležitosti | Ohrozenia |
| <ul style="list-style-type: none"> • zintenzívnenie spolupráce s okolitými obcami, ako aj s obcami zo zahraničia • využitie potenciálu rozvoja cestovného ruchu • zvýšenie ekologickej stability územia – uplatnenie princípov trvalo udržateľného rozvoja v ďalšom rozvoji územia • realizovanie projektov zameraných na zlepšenie stavu životného prostredia vo všetkých jeho zložkách • revitalizácia jazera v Zlatej Osade | <ul style="list-style-type: none"> • stagnácia už nadviazanej lokálnej, regionálnej, ako aj medzinárodnej spolupráce, resp. nenadviažu sa nové partnerské vzťahy • znižovanie ekologickej stability krajiny v dôsledku intenzívnenia sa stresových faktorov (vysoko intenzívna poľnohospodárska výroba, znečisťovanie prírody vplyvom rozvoja dopravy) |

Bytový fond, technická infraštruktúra

| Silné stránky | Slabé stránky |
|--|--|
| <ul style="list-style-type: none"> • existencia ČOV • čiastočne vybudovaná kanalizácia v centrálnej miestnej časti (v časti Ostrov) • dobré pokrytie obce GSM signálom | <ul style="list-style-type: none"> • zlý technický stav miestnych komunikácií • nevyhovujúci stav verejného osvetlenia • absencia úplnej kanalizácie obce • absencia verejného vodovodu zabezpečujúceho kvalitnú pitnú vodu v miestnych častiach Zlatá Osada a Hliník • absencia plynofikácie miestnych častí Zlatá Osada a Hliník • absencia zberného dvora a systému nakladania s biologicky rozložiteľným odpadom • nevyhovujúci stav autobusových zastávok v obci • absencia dostupnosti širokopásmového internetu • nevyhovujúci stav domu smútku • nevyhovujúci stav budovy obecného úradu • absencia nájomných bytov |
| Príležitosti | Ohrozenia |
| <ul style="list-style-type: none"> • rekonštrukcia miestnych komunikácií • rozšírenie kanalizácie • rekonštrukcia verejného osvetlenia • zabezpečenie dostupnosti širokopásmového internetu • vytvorenie podmienok pre rozvíjanie a skvalitnenie bytového fondu obce • rekonštrukcia domu smútku • rekonštrukcia obecného úradu • výstavba nájomných bytov • zriadenie zberného dvora a systému nakladania s biologicky rozložiteľným odpadom | <ul style="list-style-type: none"> • nedostatok finančných prostriedkov na ďalšie skvalitnenie technickej infraštruktúry • zhoršenie kvality miestnych komunikácií z dôvodu nedostatku financií na ich údržbu |

L'udské zdroje, trh práce, školstvo, zdravotníctvo, sociálna oblasť, šport, kultúra

| Silné stránky | Slabé stránky |
|---|--|
| <ul style="list-style-type: none"> • multikulturálny ráz obyvateľstva a dobré skúsenosti s multietnickým spolužitím • potenciál nových zdrojov zamestnanosti v sektore služieb cestovného ruchu • dobrá spolupráca obecného zastupiteľstva s aktérmi lokálneho života • vysoká angažovanosť obce o spoluprácu s ďalšími obcami v riešení spoločných problémov | <ul style="list-style-type: none"> • nepriaznivá veková štruktúra obyvateľstva, silne starnúca populácia • vysoká mortalita – prirodzený úbytok obyv. • vysoká miera nezamestnanosti • nevyhovujúca vzdelanostná úroveň obyvateľstva - nízky podiel obyvateľstva s vysokoškolským vzdelaním • absencia kultúrneho domu/objektu slúžiaceho na kultúrne podujatia • zlý technický stav budovy obecného úradu • zlý technický stav budovy materskej školy |
| Príležitosti | Ohrozenia |
| <ul style="list-style-type: none"> • rozvoj cestovného ruchu a multifunkčného poľnohospodárstva – kladný vplyv na tvorbu nových pracovných miest • obnovenie a rozvíjanie tradičných remesiel - tvorba nových pracovných miest • rozvoj celoživotného učenia ako záruky rozvoja adaptability pracovnej sily • zvýšenie starostlivosti o starých obyvateľov obce • výstavba kultúrneho domu/objektu slúžiaceho na kultúrne podujatia • rekonštrukcia budovy obecného úradu • rekonštrukcia budovy materskej školy | <ul style="list-style-type: none"> • pretrvávajúca nepriaznivá veková štruktúra obyvateľstva a výraznejšie starnutie populácie • odchod mladých a vzdelaných ľudí z obce z dôvodu chýbajúcich perspektív v obci, ako aj v jej mikropriestore • apatia nezamestnaných - pasívne zotrvávanie v sociálnej sieti • rast marginalizácie, vytlačanie čoraz väčšieho počtu rizikových skupín účastníkov z trhu práce a prehĺbenie sociálnej exklúzie • nedostatok finančných prostriedkov na skvalitnenie kultúrno-spoločenskej infraštruktúry obce • nedostatok finančných prostriedkov na rozvoj sociálnej infraštruktúry |

Hospodárstvo, ekonomický rozvoj

| Silné stránky | Slabé stránky |
|---|--|
| <ul style="list-style-type: none"> • estetický vzhľad krajiny - priaznivé prírodné podmienky pre vidiecky cestovný ruch a cykloturistiku • priaznivé podmienky pre multifunkčné poľnohospodárstvo – tradícia podnikania v poľnohospodárstve | <ul style="list-style-type: none"> • nízka efektívnosť poľnohospodárskej výroby • zastaranosť technického vybavenia, strojov a zariadení v poľnohospodárskych podnikoch - nedostatočná kapitálová vybavenosť agropodnikov • nízka úroveň materiálno-technickej základne pre rozvoj cestovného ruchu • zlý technický stav kaštieľa „Feszti“ |
| Príležitosti | Ohrozenia |
| <ul style="list-style-type: none"> • zvyšujúci záujem o vidiecku rekreáciu • zvyšujúci záujem o eko- a bioprodukty • rozvoj nepotravinárskeho poľnohospodárstva - diverzifikácia tradičných činností poľnohospodárskych subjektov (napr. rozvoj agroturistiky, pestovanie liečivých rastlín, rozvíjanie ovocinárstva, poľovníctvo, oživenie remesiel) • vybudovanie služieb vidieckej turistiky a agroturistiky • rozvíjanie zariadení na športovo-telovýchovnú činnosť • rozvoj spolupráce subjektov hospodárskeho života • efektívne využitie podporných programov na rozvoj poľnohospodárstva a vidieka • vytvorenie informačného systému o cestovnom ruchu obce • obnova kaštieľa „Feszti“ | <ul style="list-style-type: none"> • znehodnocovanie prírodného agropotenciálu územia • nerozvíjanie marketingu územia a úrovné poskytovaných služieb cestovného ruchu • nezáujem o turistické produkty obce i regiónu • implementácia investičných programov bez rešpektovania princípov trvalo udržateľného rozvoja • neschopnosť subjektov písať kvalitné projekty a využívať podporné programy štátu a EU |

Vyhodnotenie prieskumu verejnej mienky

| Dôležité otázky | Zdôvodnenie |
|--|--|
| Prečo je potrebné získať informácie prostredníctvom prieskumu? | Je dôležité, aby sa na prieskume zúčastnila reprezentatívna časť obyvateľov obce Vrbová nad Váhom a nebol zastúpený len názor vybranej záujmovej skupiny alebo časti obyvateľov v súlade s princípom transparentnosti a objektívnosti prípravy PHSR, zodpovedného rozhodovania. |
| Čo je jeho cieľom? | Realizácia prieskumu počas prípravy PHSR patrí medzi najúčinnšie formy zapojenia verejnosti do prípravy PHSR a vytvárania partnerstva na miestnej/regionálnej úrovni na jeho realizáciu, mobilizuje miestnu komunitu a umožňuje jej následne participovať na tvorbe vízie, prioritách rozvoja územia v ktorom žijú, ako aj prevziať zodpovednosť za kvalitu svojho života. |
| Akým spôsobom sa bude realizovať? | Elektronickou a tlačенou formou, prostredníctvom sociálnej siete Facebook |
| Aké budú finančné nároky? | Súčasťou spracovávaného PHSR |
| Aké budú časové nároky? | Zapojení budú pracovníci OcÚ |
| Kto bude zodpovedný za realizáciu prieskumu? | Spracovateľ PHSR |

Zdroj: Metodika na vypracovanie PHSR, MDVaRR SR, 2015

Prieskum verejnej mienky bol vykonaný v roku 2015. V rámci prieskumu bola oslovená každá domácnosť obce Vrbová nad Váhom. Vyplnením krátkeho dotazníka občania mohli vyjadriť svoj názor, napísať svoje pripomienky, návrhy k plánu budúceho rozvoja obce s cieľom zlepšenia kvality života v obci. Občania mali možnosť vyplniť dotazníky elektronicky alebo papierovou formou, boli oznámení o prieskume v miestnych médiách a na stretnutiach. Pre starších občanov boli rozdane vytlačené dotazníky pomocou obecných úradov, mladí to vyplnili väčšinou elektronicky. Občania vyplnené dotazníky mohli odovzdať na obecnom úrade.

V rámci prieskumu sme položili 13 otázok, v ktorých sme občanov žiadali na vyjadrenie názorov na súčasnú situáciu a o návrhy na riešenie aktuálnych problémov. Skupina otázok na prípravu problémovej analýzy sa týkala konkrétnych návrhov na zlepšenie života v nasledujúcich oblastiach:

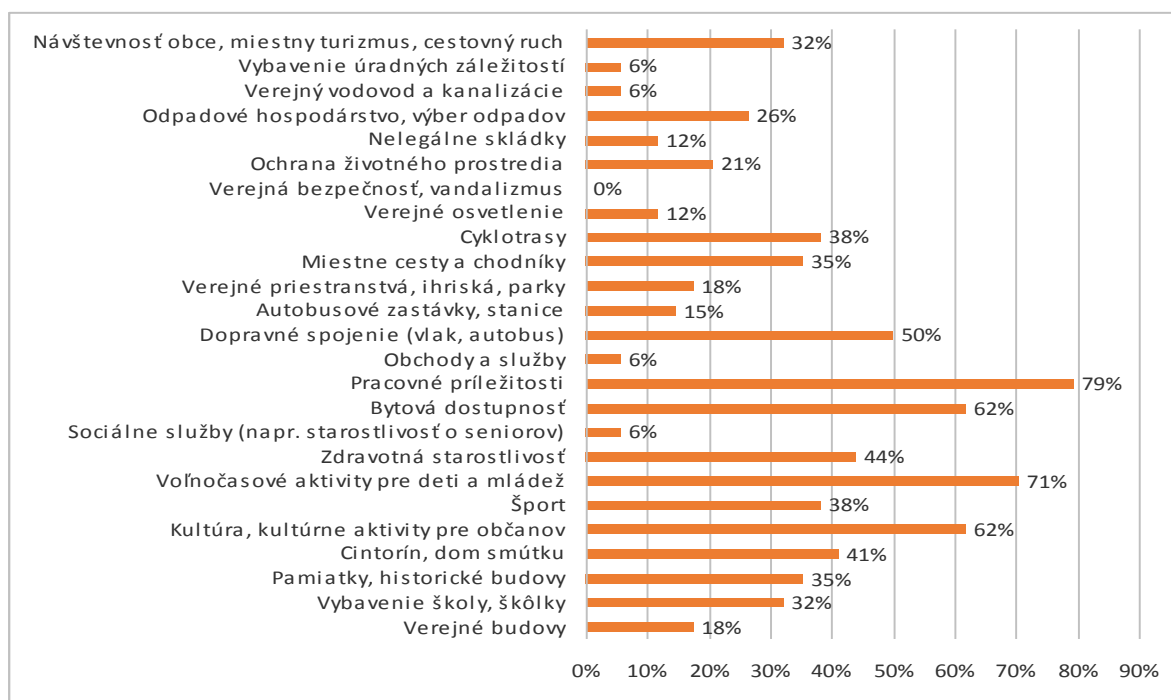
- rozvoj hospodárstva
- verejné služby (školsťvo, zdravotníctvo, sociálne veci)
- využitie voľného času (možnosti športovania, zábavy a kultúrneho vyžitia)
- ochrana životného prostredia
- infraštruktúra

Analýza respondentov

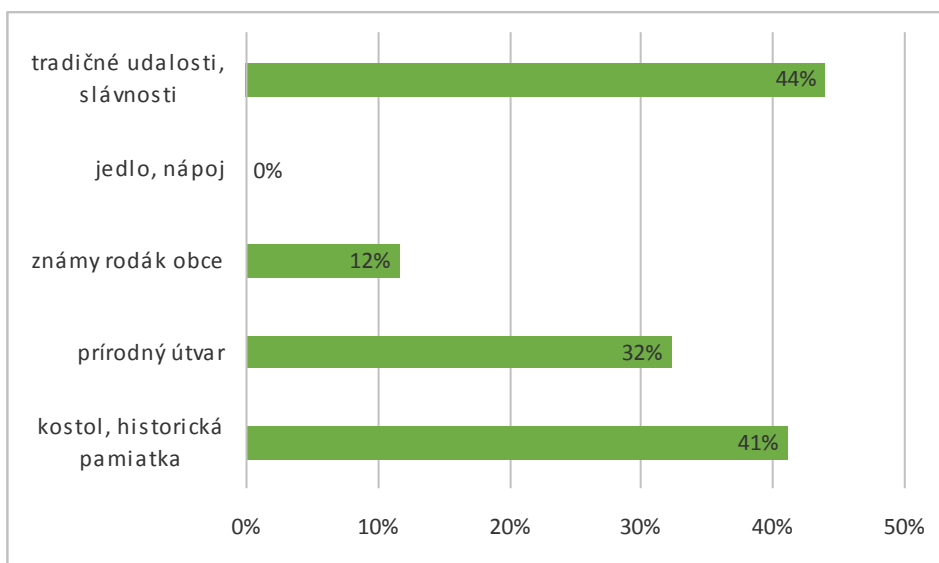
Dotazník vyplnilo 34 respondentov.

| Parametre respondentov | | |
|---------------------------|-----------|--------------|
| | Absolútne | Percentuálne |
| Pohlavie | | |
| žena | 19 | 56% |
| muž | 15 | 44% |
| Vek | | |
| do 20 rokov | 4 | 12% |
| 21-30 rokov | 11 | 32% |
| 31-40 rokov | 7 | 21% |
| 41-50 rokov | 9 | 26% |
| 51-60 rokov | 1 | 3% |
| nad 60 rokov | 2 | 6% |
| Ekonomická pozícia | | |
| zamestnanec | 21 | 62% |
| podnikateľ | 3 | 9% |
| študent | 5 | 15% |
| dôchodca | 3 | 9% |
| nezamestnaný | 2 | 6% |
| iná | 0 | 0% |

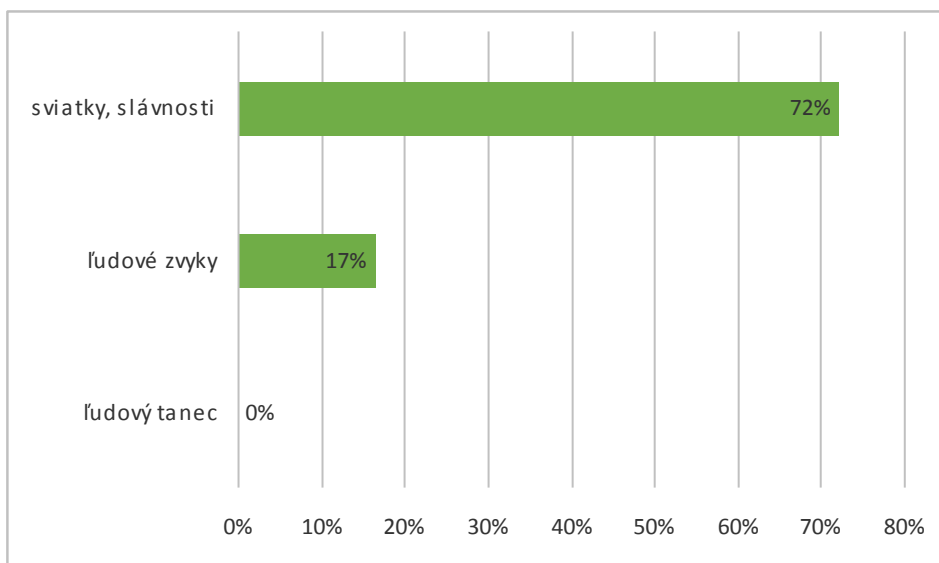
V prvej otázke sme sa pýtali, ktoré zo zadanych oblastí je podľa názoru respondentov potrebné v obci čo najskôr riešiť a rozvíjať.



Čo je podľa Vás najväčšou pozoruhodnosťou v obci? (Môžete uviesť aj viac možností.)



Aké tradície sa udržiavajú v obci?



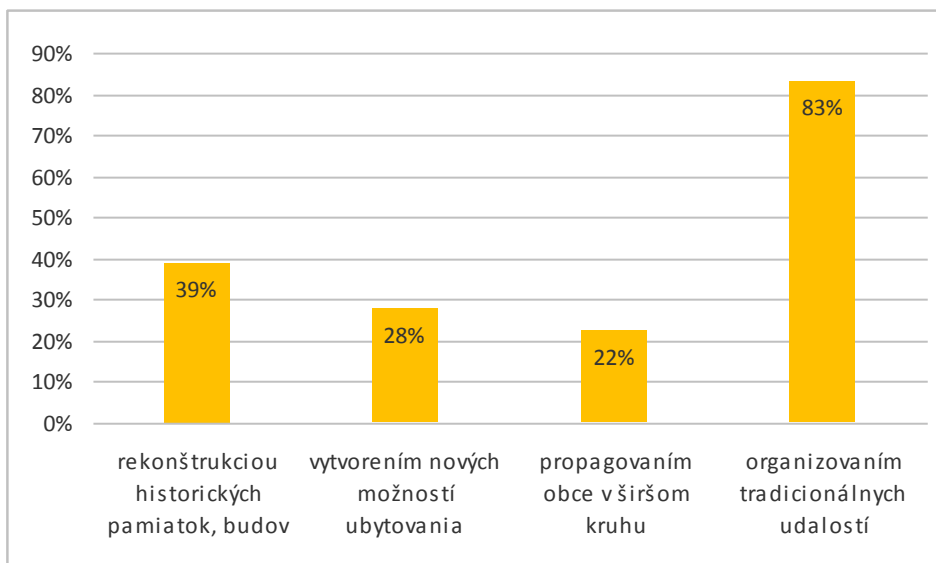
Aké ľudové remeslá sa zachovali a pestujú sa na vysokej úrovni v obci?

- Ručné práce
- Cukrár
- Poľnohospodárstvo

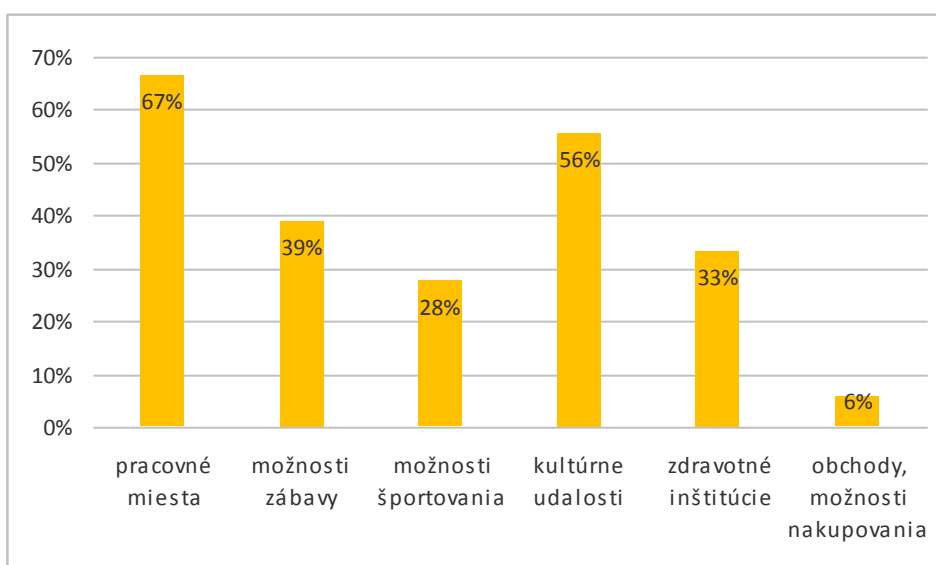
Aké obchody a služby v obci Vám chýbajú?

- Bankomat
- Textil
- Gastronómia, reštaurácia

Ako by sa dalo podľa Vás pritiahnúť viac návštevníkov a turistov do obce?



Čo Vám v obci najviac chýba?



Vaše námety, poznámky na zlepšenie života v obci:

- Vytvorenie pracovných miest
- Rekonštrukcia ciest, dopravné spoje

B – STRATEGICKÁ ČASŤ

Strategická časť obsahuje stratégiu rozvoja obce pri zohľadnení jeho vnútorných špecifik a určí hlavné ciele a priority rozvoja mesta pri rešpektovaní princípov regionálnej politiky v záujme dosiahnutia vyváženého udržateľného rozvoja územia.

Pri spracovaní tohto dokumentu boli plno akceptované najvýznamnejšie rozvojové dokumenty týkajúce sa územia obce – Partnerská dohoda Slovenskej republiky na roky 2014-2020, ako aj s Národná stratégia regionálneho rozvoja SR (schválená uznesením Vlády SR č. 222 zo 14.mája 2014), Konceptia územného rozvoja Slovenska 2001 v znení KURS2011, Program hospodárskeho a sociálneho rozvoja Nitrianskeho samosprávneho kraja na roky 2012-2018, Územný plán Nitrianskeho samosprávneho kraja, Regionálna inovačná stratégia NSK na roky 2014-2020, Stratégia rozvoja vidieka NSK 2009-2015, Územný plán obce, zákon č. 309/2014 Z.z. o podpore regionálneho rozvoja, ale aj Stratégia CLLD (miestneho rozvoja vedeného komunitou) Miestnej akčnej skupiny Združenie Dolný Žitný ostrov.

Zákon č. 539/2008 v znení 309/2014 Z.z. o podpore regionálneho rozvoja definuje v § 8 Program hospodárskeho rozvoja a sociálneho rozvoja obce nasledovne:

Program hospodárskeho rozvoja a sociálneho rozvoja obce (ďalej len **Program rozvoja obce**)

- (1) Program rozvoja obce je strednodobý rozvojový dokument, ktorý je vypracovaný v súlade s cieľmi a prioritami ustanovenými v národnej stratégii a zohľadňuje ciele a priority ustanovené v programe rozvoja vyššieho územného celku, na území ktorého sa obec nachádza, a je vypracovaný podľa záväznej časti územnoplánovacej dokumentácie obce.
- (2) Vypracovanie programu rozvoja obce zabezpečuje obec pri uplatnení partnerstva.
- (3) Program rozvoja obce vytvorený v rámci partnerstva pozostáva z
 - a) analytickej časti, ktorá obsahuje komplexné hodnotenie a analýzu východiskovej situácie obce, odhad jej budúceho vývoja, možné riziká a ohrozenia vo väzbe na existujúce stratégie a koncepcie a využívanie vnútorného potenciálu územia, jeho limitov a rozvoja, definovanie podmienok udržateľného rozvoja obce,
 - b) strategickej časti, ktorá obsahuje stratégiu rozvoja obce pri zohľadnení jej vnútorných špecifik a určí hlavné smery, priority a ciele rozvoja obce rešpektovaním princípov regionálnej politiky s cieľom dosiahnutia vyváženého udržateľného rozvoja územia,
 - c) programovej časti, ktorá obsahuje najmä zoznam opatrení a aktivít na zabezpečenie realizácie programu rozvoja obce,
 - d) realizačnej časti, ktorá je zameraná na popis postupov inštitucionálneho zabezpečenia formou partnerstva a organizačné zabezpečenie realizácie programu rozvoja obce, systém monitorovania a hodnotenia plnenia programu rozvoja obce s ustanovením merateľných ukazovateľov, vecný a časový harmonogram realizácie programu rozvoja obce formou akčných plánov, a
 - e) finančnej časti, ktorá obsahuje finančné zabezpečenie jednotlivých opatrení a aktivít, inštitucionálnej a organizačnej stránky realizácie programu rozvoja obce.
- (4) Aktualizácia programu rozvoja obce sa vypracúva podľa potreby.
- (5) Program rozvoja obce a jeho aktualizáciu schvaľuje obecné zastupiteľstvo.
- (6) Schválenie programu rozvoja obce a príslušnej územnoplánovacej dokumentácie, ak jej spracovanie vyžaduje osobitný predpis, je podmienkou na predloženie žiadosti obce o poskytnutie dotácie zo štátneho rozpočtu a z doplnkových zdrojov podľa § 4 ods. 2.

Pôsobnosť obcí pri podpore regionálneho rozvoja zákon č. 539/2008 v znení 309/2014 Z.z. o podpore regionálneho rozvoja definuje nasledovne v § 12:

Obec vo svojej pôsobnosti na účely podpory regionálneho rozvoja

- a) analyzuje a hodnotí úroveň rozvoja svojho územia a jeho častí, zabezpečuje jeho trvalo udržateľný hospodársky rozvoj, sociálny rozvoj a územný rozvoj,
- b) zabezpečuje a koordinuje vypracovanie a realizáciu programu rozvoja obce alebo spoločného programu rozvoja obcí, pravidelne ho monitoruje a každoročne do 31. mája zasiela príslušnému vyššiemu územnému celku správu o jeho plnení a zabezpečuje súlad programu rozvoja obce alebo spoločného programu rozvoja obcí s územnoplánovacou dokumentáciou, ak jej spracovanie vyžaduje osobitný predpis,
- c) spolupracuje s vyšším územným celkom, na území ktorého sa obec nachádza, na príprave a realizácii programu rozvoja vyššieho územného celku a na účely evidencie poskytuje vyššiemu územnému celku program rozvoja obce,
- d) podieľa sa na plnení úloh, ktoré súvisia so zameraním podpory regionálneho rozvoja podľa § 3, v spolupráci s ministerstvom a ostatnými sociálno-ekonomickými partnermi, ktorí sa nachádzajú na území obce,
- e) vytvára podmienky na vznik a rozvoj územnej spolupráce a partnerstiev,
- f) spolupracuje s ďalšími obcami, regiónmi a územnými celkami alebo s orgánmi iných štátov, ktoré plnia funkcie územnej samosprávy,
- g) podporuje rozvoj podnikateľských aktivít potrebných na rozvoj obce.

Stratégia, priority a ciele Partnerskej dohody Slovenskej republiky na roky 2014-2020 budú implementované prostredníctvom operačných programov v rámci jednotlivých cieľov politiky EÚ. Program hospodárskeho a sociálneho rozvoja obce Vrbová nad Váhom zohľadňuje možnosti získavania zdrojov z operačných programov na roky 2014-2020. Podľa cieľov politiky Európskej únie obec Vrbová nad Váhom leží v NUTS 2 regióne, ktorý spadá pod kategórie menej rozvinuté regióny (HDP na obyvateľa < 75 % priemeru EÚ-27).

PHSR Nitrianskeho samosprávneho kraja definuje nasledovnú rozvojovú víziu pre kraj: „Nitriansky kraj bude dynamicky sa rozvíjajúci región využívajúci exogénne aj endogénne rozvojové zdroje. Hospodárstvo bude založené na moderných technológiách produkujúcich výrobky s vysokou pridanou hodnotou. Moderné a efektívne multifunkčné poľnohospodárstvo produkujúce dostatok kvalitných potravín, poskytujúce atraktívne pracovné príležitosti pre vidiecke obyvateľstvo, bude spolu s cestovným ruchom osou integrovaného rozvoja vidieckeho priestoru. Východiskom pre dosiahnutie týchto cieľov bude kvalitný integrovaný systém vzdelávania, poskytujúci občanom lepšie možnosti realizácie v profesijnom aj osobnom živote. Rastúca kvalita života bude sprevádzaná udržateľným rozvojom kvality zložiek životného prostredia a krajiny.“

PHSR Nitrianskeho samosprávneho kraja na roky 2012-2018 definuje 5 strategických cieľov v 5 prioritných oblastiach:

Priorita 1: Hospodárstvo

Strategický cieľ: Dlhodobo stabilný ekonomický vývoj založený na diverzifikovanej štruktúre s prevahou odvetví produkujúcich vysokú pridanú hodnotu a odvetví využívajúcich endogénne zdroje kraja. Ekonomickou výkonnosťou bude kraj patriť do prvej polovice v rámci Slovenskej republiky.

Priorita 2: Ľudské zdroje

Strategický cieľ: Dlhodobo vyvážený rast vzdelanostnej úrovne sprevádzaný zvyšovaním celkovej zamestnanosti s osobitným zreteľom na ohrozené skupiny obyvateľov. Zvyšovanie kvality a dostupnosti poskytovaných sociálnych služieb a zdravotnej starostlivosti. Budovanie efektívnych

systémov pre regionálnu a miestnu samosprávu. Rozvoj spolupráce na regionálnej, nadregionálnej, resp. medzinárodnej úrovni prostredníctvom podpory formovania partnerstiev.

Priorita 3: Pôdohospodárstvo a rozvoj vidieka

Strategický cieľ: Konkurencieschopný agropotravinársky sektor budovaný na synergii rôznych typov a foriem poľnohospodárskych a potravinárskych podnikov, vytvárajúci inovatívne prostredie na vidieku, prispievajúci k tvorbe pracovných príležitostí a k zodpovedajúcej kvalite života vidieckeho obyvateľstva.

Priorita 4: Infraštruktúra

Strategický cieľ: Modernizácia a zvýšenie bezpečnosti dopravnej infraštruktúry v prostredí transeurópskeho dopravného systému. Zlepšenie dostupnosti a zvýšenie atraktivity miest a obcí Nitrianskeho kraja a dobudovanie energetickej a informačnej infraštruktúry kraja. Budovaním modernej sociálnej infraštruktúry vytváranie podmienok pre zvyšovanie kvality života občanov.

Priorita 5: Životné prostredie

Strategický cieľ: Udržateľný rozvoj územia zabezpečený znižovaním rizika vzniku resp. zmierňovaním negatívnych dopadov vplyvujúcich na kvalitu zložiek životného prostredia, prostredníctvom budovania a rozvoja zariadení environmentálnej infraštruktúry a zvyšovaním environmentálneho povedomia obyvateľov kraja. Zámerom tejto kapitoly je identifikácia prioritných rozvojových oblastí mesta a zároveň stanovenie strategických cieľov, priorít a opatrení predstavujúcich rozvojovú stratégiu mesta nadväzujúcu na výsledky komplexného auditu rozvojového potenciálu záujmového územia, na SWOT analýzu a na vyššie uvedené programové dokumenty

Vízia obce Vrbová nad Váhom

**„Vrbová nad Váhom – atraktívna zachovaná vidiecka obec
so spokojným a aktívnym obyvateľstvom, zachovávajúca
a prezentujúca bohaté tradície vo vysokokvalitnom
životnom prostredí.“**

V roku 2022 obec Vrbová nad Váhom bude obcou aktívnych a občiansky angažovaných obyvateľov, bude obcou s vysokou kvalitou života i sociálne zdravým životným prostredím. Obec ponúkne dostatočné množstvo podnetov a podmienok na všestranný občiansky život, na činnosť spolkov, združení a organizácií v širokom spektre záujmových oblastí. Obec sa intenzívne bude starať o marginalizované skupiny a bude podporovať rovnosť príležitostí. Obec vytvorí priaznivé sociálne podmienky života pre všetky skupiny obyvateľstva.

Občianska vybavenosť obce bude na vysokej úrovni, kultúrne podujatia a klubové činnosti budú realizované v zrekonštruovanej budove kultúrneho domu, pre šport a oddych budú slúžiť nové ihriská, budova obecného úradu a budova materskej školy budú zateplené a budova domu smútku zrekonštruovaná. Pre záujemcov budú k dispozícii nové nájomné byty.

Miestna ekonomika bude čiastočne založená na cestovnom ruchu (využívajúc kvalitné služby cestovného ruchu, prírodné bohatstvo riešeného územia a novovytvorenú kvalitnú technickú infraštruktúru – napr. ubytovacie služby, rekonštruovaný kaštieľ „Fesztí“ a revitalizované jazero v Zlatej Osade).

Technická infraštruktúra obce bude na vysokej úrovni, medzi inými obec bude mať vybudovaný kanalizačný systém, modernizovaný vodovod v časti Hliník, novozriadený zberný dvor, biologicky zhodnotiteľný odpad v obci bude opätovne zhodnocovaný. Kvalita životného prostredia bude vysoká.

Stratégia rozvoja obce na roky 2016-2022

| STRATEGICKÝ RÁMEC | | | | | |
|---|--|---------------------------------------|--|--|--|
| Strategickým cieľom je do roku 2022 rozvinúť potenciál cestovného ruchu, zlepšiť technickú a sociálnu infraštruktúru a zachovať kvalitu životného prostredia v obci Vrbová nad Váhom. | | | | | |
| 1. Prioritná oblasť – Hospodárska | | 2. Prioritná oblasť – Sociálna | 3. Prioritná oblasť – Environmentálna | | |
| Cieľ: Rozvoj inžinierskych sietí a technickej infraštruktúry | | Cieľ: Skvalitňovanie bytovej situácie | Cieľ: Zlepšenie stavu životného prostredia | | |
| Cieľ: Modernizácia, rekonštrukcia a zníženie energetickej náročnosti verejných budov | | | | | |
| | | | | | |
| Opatrenie 1.1. Rozšírenie a skvalitnenie inžinierskych sietí a technickej infraštruktúry | | | | | |
| Opatrenie 1.2. Rekonštrukcia verejných budov | | | | | |
| Opatrenie 2.1. Rozvoj výstavby bytových domov | | | | | |
| Opatrenie 3.1. Riešenie problémov odpadového hospodárstva | | | | | |
| Opatrenie 3.2. Revitalizácia jazier | | | | | |
| Opatrenie 3.3. Vybudovanie verejnej kanalizácie a ČOV | | | | | |

C – PROGRAMOVÁ ČASŤ**Opatrenia a aktivity podľa jednotlivých oblastí**

| Prioritná oblasť | Cieľ | Opatrenie | Projekt/Aktivita |
|------------------------|--|---|---|
| HOSPODÁRSKA | Cieľ: Rozvoj inžinierskych sietí a technickej infraštruktúry | Opatrenie 1.1. Rozšírenie a skvalitnenie inžinierskych sietí a technickej infraštruktúry | 1.1.1. Modernizácia vodovodu v časti Hliník |
| | Cieľ: Modernizácia a rekonštrukcia a zníženie energetickej náročnosti verejných budov | Opatrenie 1.2. Rekonštrukcia verejných budov | 1.2.1. Rekonštrukcia domu smútku |
| | | | 1.2.2. Rekonštrukcia budovy obecného úradu |
| | | | 1.2.3. Zateplenie materskej školy |
| | | | 1.2.4. Rekonštrukcia kultúrneho domu a centra voľného času |
| | | | 1.2.5. Rekonštrukcia kaštieľa „Fesztí“ |
| SOCIÁLNA | Cieľ: Skvalitňovanie bytovej situácie | Opatrenie 2.1. Rozvoj výstavby bytových domov | 2.1.1. Výstavba 8 ks obecných nájomných bytov |
| ENVIRONMENTÁLNA | Cieľ: Zlepšenie stavu životného prostredia | Opatrenie 3.1. Riešenie problémov odpadového hospodárstva | 3.1.1. Nakladanie s biologicky rozložiteľným odpadom |
| | Cieľ: lepšenie stavu životného prostredia | Opatrenie 3.2. Revitalizácia jazier | 3.2.1. Zriadenie zberného dvora |
| | Cieľ: Zlepšenie stavu životného prostredia | Opatrenie 3.3. Vybudovanie verejnej kanalizácie a ČOV | 3.3.1. Vyčistenie jazera v Zlatej Osade |
| | | | 3.3.1. Rozšírenie kanalizácie a ČOV obce Vrbová nad Váhom |

D – REALIZAČNÁ ČASŤ

Realizačná časť je zameraná na popis postupov inštitucionálneho a organizačného zabezpečenia realizácie programu rozvoja obce, systém monitorovania a hodnotenia plnenia programu rozvoja obce na základe stanovených merateľných ukazovateľov, vecný a časový harmonogram realizácie programu rozvoja formou akčných plánov.

Začiatok realizácie PHSR sa začína po vypracovaní a schválení PHSR v obecnom zastupiteľstve a zabezpečuje ju počas platnosti PHSR podľa zákona č. 539/2008 v znení novely 309/2014 Z. z. o podpore regionálneho rozvoja. Obec na účely podpory regionálneho rozvoja „zabezpečuje a koordinuje vypracovanie a realizáciu programu hospodárskeho rozvoja a sociálneho rozvoja obce, pravidelne ho monitoruje a každoročne vyhodnocuje jeho plnenie, zabezpečuje súlad programu hospodárskeho rozvoja a sociálneho rozvoja obce s územnoplánovacou dokumentáciou, ak jej spracovanie vyžaduje osobitný predpis.“

Zoznam plánovaných projektov obce Vrbová nad Váhom 2016-2022

| Formulár č. P 3 - Súhrnný prehľad projektových zámerov mesta/obce/obcí/VÚC | | | | | | | | | | | | | |
|--|-----------------------|-----------------------|--------------|--|---|--|--|---------------------------------|-----------------------|---|--|---|-----------------------|
| P. č. | Názov obce / mesta | Názov investora | Typ zámeru | Klasifikácia stavby | Zameranie projektu (názov vystihujúci zámer) | Stručný popis, resp. poznámky | Oblasť, na ktorú je projektový zámer orientovaný | | Ukazovatele výstupov | | Stav pripravenosti projektového zámeru | Predpokladaný termín realizácie (od - do) | Predpokladané náklady |
| | | | | | | | Oblasť | Kategória | Ukazovateľ / jednotka | Plánovaná hodnota | | | |
| 1 | 2 | 3 | 4 | 5 | 6 | 7 | 8 | 8a | 9 | 9a | 10 | 11 | 12 |
| 1 | Obec Vrbová nad Váhom | Obec Vrbová nad Váhom | Investičný | 1272 - Budovy a miesta na vykonávanie náboženských aktivít | Rekonštrukcia domu smútku | Cieľom projektu je zvýšiť kvalitu občianskej vybavenosti obce vytvorením dôstojného pietneho miesta, a to zastrešením priestoru pred domom smútku, rekonštrukciou resp. výmenou oplotenia cintorína, úpravou chodníkov, okná a dvere budú vymenené. | Sociálna infraštruktúra | Občianska vybavenosť | ks | 1 | Spracovaná projektová dokumentácia | 2016-2018 | 120 000,00 € |
| 2 | Obec Vrbová nad Váhom | Obec Vrbová nad Váhom | Investičný | 1220 - Budovy pre administratívu | Rekonštrukcia budovy obecného úradu | Cieľom projektu je znížiť energetickú náročnosť objektu. Budova obecného úradu bude zateplená, strecha a okná, dvere vymenené. | Sociálna infraštruktúra | Občianska vybavenosť | ks | 1 | V štádiu úvah | 2017-2019 | 200 000,00 € |
| 3 | Obec Vrbová nad Váhom | Obec Vrbová nad Váhom | Investičný | 1263 - Školy, univerzity a budovy na vzdelávanie | Zateplenie materskej školy | Budova materskej školy bude zateplená, strecha a okná, dvere vymenené a rekonštrukcia sociálnych zariadení | Sociálna infraštruktúra | Školstvo | ks | 1 | Spracovaná projektová dokumentácia | 2016-2017 | 200 000,00 € |
| 4 | Obec Vrbová nad Váhom | Obec Vrbová nad Váhom | Investičný | 2152 - Priehrady | Výčistenie jazerá v Zlatej Osade | Zámerom projektu je zabezpečiť člnkovanie, potápanie, rybolov. | Sociálna infraštruktúra | Šport, voľný čas | ks | 1 | V štádiu úvah | 2016-2018 | 130 000,00 € |
| 5 | Obec Vrbová nad Váhom | Obec Vrbová nad Váhom | Investičný | 1261 - Budovy na kultúrnu a verejnú zábavu | Centrum voľného času - Zlatá Osada | Zámerom je zrekonštruovaním kultúrneho domu (výmena strechy, zateplenie budovy, výmena okien, dverí, atď.) zabezpečiť kvalitné podmienky rozvoja kultúrneho života v obci. V rámci rekonštrukcie sa uskutoční aj úprava okolia a výsadba okrasných drevín. | Sociálna infraštruktúra | Kultúra | ks | 1 | V štádiu úvah | 2016-2018 | 220 000,00 € |
| 6 | Obec Vrbová nad Váhom | Obec Vrbová nad Váhom | Investičný | 2222 - Miestne potrubné rozvody vody | Modernizácia vodovodu v Hlinku | Cieľom projektu je zabezpečiť kvalitnú pitnú vodu pre obyvateľov v Hlinku. | Technická infraštruktúra | Rozvody elektriny, vody a plynu | ks/domácnosť | 40 | V štádiu úvah | 2016-2022 | 150 000,00 € |
| 7 | Obec Vrbová nad Váhom | Obec Vrbová nad Váhom | Investičný | 2223 - Miestne kanalizácie | Kanalizácia a ČOV obce Vrbová nad Váhom | Cieľom projektu je rozšíriť kanalizáciu v tých častiach obce, kde zatiaľ nie je vybudovaná. | Životné prostredie | Ochrana prírody | ks/domácnosť | 70 | V štádiu úvah | 2016- 2017 | 95 000,00 € |
| 8 | Obec Vrbová nad Váhom | Obec Vrbová nad Váhom | Investičný | 1262 - Múzeá a knižnice | Rekonštrukcia kaštieľa" Feszty" | Cieľom projektu je komplexná rekonštrukcia kaštieľa. | Cestovný ruch | Kultúrne a historické pamiatky | ks | 1 | V štádiu úvah | 2018-2022 | 150 000,00 € |
| 9 | Obec Vrbová nad Váhom | Obec Vrbová nad Váhom | Neinvestičný | | Nakladanie s biologicky rozložiteľným odpadom | Cieľom projektu je zníženie produkcie zmesového komunálneho odpadu a biologicky rozložiteľného komunálneho odpadu a odpadu a súlad s platnou legislatívou odpadového hospodárstva. | Životné prostredie | Zhodnocovanie odpadu | ks | kompostéry 255 ks, štiepkovač 1 ks, el. komposter 1, veľkoobj. Kom1 | Spracovaná projektová dokumentácia | 2016-2018 | 420 000,00 € |
| 10 | Obec Vrbová nad Váhom | Obec Vrbová nad Váhom | Investičný | 1121 - Dvojbytové budovy | Výstavba 8 ks nájomných bytov | Cieľom je zabezpečiť bývanie pre mladých | Sociálna infraštruktúra | Občianska vybavenosť | bj | 8 | V štádiu úvah | 2017-2018 | 650 000,00 € |
| 11 | Obec Vrbová nad Váhom | Obec Vrbová nad Váhom | Investičný | 2420 - Ostatné inžinierske stavby, i.n. | Zberný dvor | Likvidácia odpadu | Životné prostredie | Zhodnocovanie odpadu | ks | 1 | V štádiu úvah | 2017-2018 | 450 000,00 € |

Inštitucionálne a organizačné zabezpečenie realizácie PHSR

Orgány obce

Základnými orgánmi obce sú starosta obce a obecné zastupiteľstvo. Tieto orgány spolupracovali pri príprave PHSR a budú dohliadať na pravidelné získavanie pripomienok od partnerov, poslancov a verejnosti.

Obecné zastupiteľstvo

Najvyšším orgánom obce je obecné zastupiteľstvo, ktoré PHSR schvaľuje a zabezpečuje jeho plnenie. Obecné zastupiteľstvo taktiež rozhoduje o realizácii projektov zo štrukturálnych fondov a ich spolufinancovaní. V prípade hodnotenia PHSR obecné zastupiteľstvo schvaľuje hodnotiace a monitorovacie správy a rozhoduje o aktualizácii programu. Obecné zastupiteľstvo môže rozdeliť jednotlivé priority programu a akčného plánu komisiám OcÚ zaoberajúcim sa monitorovaním a hodnotením.

Starosta obce

Najvyšším výkonným orgánom obce je starosta obce, ktorý podpisuje schválenie dokumentu, riadi samotný proces implementácie, zastupuje obec vo veciach verejných.

PHSR obce Vrbová nad Váhom je živým dokumentom. Realizácia programu bude dôsledne sledovaná a monitorovaná. Jednotlivé opatrenia a úlohy budú realizované obcou Vrbová nad Váhom, organizáciami zriadenými a založenými obcou, resp. v spolupráci s ďalšími organizáciami a inštitúciami. Administratívne a inštitucionálne náležitosti obce, ako aj orgánov zriadených obecným zastupiteľstvom, uskutočňuje obecný úrad, ktorého činnosť riadi starosta obce.

Pre udržiavanie a realizáciu PHSR obce Vrbová nad Váhom bude zriadená Koordinačná komisia pre riadenie realizácie PHSR obce Vrbová nad Váhom, ktorej úlohou bude monitorovať celkový proces implementácie stratégie a navrhovať v prípade potreby zmeny v realizácii strategických plánov, ich doplnenie, prípadne prípravu nových dokumentov potrebných pre napĺňanie vízie obce. V Koordinačnej komisii pre riadenie realizácie PHSR obce Vrbová nad Váhom budú zastúpení hlavní predstavitelia samosprávy (starosta, predsedovia komisií pri obecnom zastupiteľstve) s dôrazom na zastúpenie všetkých sektorov a priradenie odborníkov k jednotlivým prioritám.

Proces realizácie PHSR obce Vrbová nad Váhom sa začne po jeho schválení Obecným zastupiteľstvom.

Úlohou Koordinačnej komisie pre riadenie realizácie PHSR obce Vrbová nad Váhom bude:

- schádzať na prehodnocovanie plnenia PHSR obce Vrbová nad Váhom podľa potreby, najmenej jedenkrát polročne,
- jedenkrát ročne podať správu Obecnému zastupiteľstvu o stave realizácie cieľov PHSR obce Vrbová nad Váhom tak, aby bolo zabezpečené, že všetky ciele budú splnené včas,
- prideliť zodpovednosť (hlavnú garanciu) za monitorovanie jednotlivých cieľov akčných plánov svojim jednotlivým členom,
- vzájomne sa informovať o plánoch prípravy a realizovaní projektov za účelom koordinácie aktivít v obci,
- aktualizovať PHSR obce Vrbová nad Váhom (minimálne každý druhý rok) – je to živý, otvorený dokument,

- pravidelne komunikovať s občanmi, podnikateľmi a inštitúciami v obci s cieľom zabezpečiť informovanosť o PHSR obce Vrbová nad Váhom – so stratégiou rozvoja obce bude oboznámená verejnosť prostredníctvom miestnych médií.

Jednotlivé úlohy programu budú realizované pomocou bežných postupov a procedúr obecného úradu a ďalších zúčastnených inštitúcií, pričom rozhodujúcim pre úspech bude monitorovanie a koordinácia týchto úloh uskutočnená určeným odborom (oddelením) obecného úradu alebo príslušnými zodpovednými osobami.

PHSR obce Vrbová nad Váhom je otvorený dokument, ktorý bude reagovať na zmeny v okolí, zmeny potrieb obyvateľov obce Vrbová nad Váhom a legislatívne zmeny. PHSR obce Vrbová nad Váhom bude podliehať priebežným aktualizáciám a hodnoteniam. Vychádza z princípu, že proces plánovania bude úspešný len vtedy, ak sa k nemu bude pristupovať ako k dlhodobému procesu, bude sa orientovať na vyžitie silných stránok a možností územia, na potláčanie slabých stránok a možných ohrození územia a bude sa neustále adaptovať, aktualizovať a prispôsobovať v súlade so zmenami a potrebami sociálno-ekonomického života obce. Otvorenosťou dokumentu sa zabezpečí flexibilita pri určovaní priorít obce, ktoré musia reagovať na vzniknuté zmeny v danom prostredí a preferenciách obyvateľov.

Aktualizácia PHSR obce Vrbová nad Váhom bude založená na princípe výberu priorít, opatrení, aktivít a projektov, pomocou ktorých je možné dosiahnuť najefektívnejší rozvoj prioritných oblastí obce. Postup bude nasledovný:

1. Koordinačná komisia pre riadenie realizácie PHSR obce Vrbová nad Váhom odporučí zmeny v PHSR obce Vrbová nad Váhom,
2. Obecné zastupiteľstvo schváli PHSR obce Vrbová nad Váhom na ďalšie obdobie.

Realizácia činností PHSR

| Činnosť | OZ | Starosta obce | Komisia | OcÚ | Hlavný kontrolór |
|----------------------|-----------|---------------|---------|----------|------------------|
| Financovanie | schvaľuje | riadi | hodnotí | vykonáva | |
| Implementácia | schvaľuje | riadi | hodnotí | vykonáva | |
| Hodnotenie | schvaľuje | riadi | | vykonáva | |
| Monitorovanie | schvaľuje | riadi | hodnotí | vykonáva | |
| Kontrola | schvaľuje | riadi | hodnotí | | vykonáva |

Partneri

Pri samotnej realizácii PHSR vystupujú partneri projektu s ktorými má obec dlhodobé skúsenosti a spolupráca prebiehala i v minulosti. Ide najmä organizácie pôsobiace v obci, ale i samotných podnikateľov. Partnermi sú aj susedné obce (aj cezhraničné), s ktorými je úzka spolupráca nielen v projektoch technického zamerania, ale i pri organizácii spoločenských aktivít.

Dôležité partnerstvá sú i v oblasti členstva obce v mikroregionálnom združení Most Priateľstva, RRA ale v súčasnosti najaktívnejšie pracuje v rámci MAS Združenie Dolný Žitný ostrov, ktorá je založená na základe spolupráce miestnych samospráv, podnikateľov a subjektov tretieho sektora.

Komunikačná stratégia

Komunikačná stratégia obce Vrbová nad Váhom je založená na informovanosti občanov. Prostredníctvom komunikačnej stratégie bude obec naďalej informovať

o svojich cieľoch, aktivitách, plánoch, ale vyvíjať aj snahu o zapojenie verejnosti a získanie ich názorov a pripomienok. Začala prebiehať už v čase príprav PHSR, zapojením verejnosti a v tomto duchu sa bude niesť až po koniec programového obdobia a platnosti PHSR.

Podstatná je aj informovanie zamestnancov a partnerov o aktuálnom dianí v obci a jej okolí, preto bude cieľom obce zvyšovať ich vedomosti prostredníctvom vzdelávacích aktivít.

Dôležitým nástrojom komunikácie obce je jej webová stránka. Ďalšími komunikačnými nástrojmi sú úradná tabuľa, verejný rozhlas, obecné noviny.

Program hospodárskeho a sociálneho rozvoja obce Vrbová nad Váhom na roky 2016-2022 podlieha schvaľovaniu obecným zastupiteľstvom. Ako komunikačný nástroj slúži „Materiál na rokovanie obecného zastupiteľstva“. Vstupné informácie pripravujú zamestnanci obecného úradu, prerokúva sa v komisiách zastupiteľstva a po spracovaní informácií rokujú o ňom poslanci obecného zastupiteľstva. Zasadnutie Obecného zastupiteľstva je verejné a tiež uvedený materiál je prístupný verejnosti. O zasadnutí obecného zastupiteľstva je obyvateľstvo informované prostredníctvom informačných kanálov: miestny rozhlas a informačná tabuľa.

Monitorovanie a hodnotenie

Plán hodnotenia a monitorovania realizácie PHSR

| Plán priebežných hodnotení PHSR na programové obdobie 2016 - 2020 | | |
|---|-----------------|--|
| Typ hodnotenia | Prvé hodnotenie | Dôvod vykonania / periodicita |
| Ad hoc hodnotenie celého PHSR alebo jeho časti | 2016-2022 | Každoročne v zmysle platnej legislatívy: Zákon č. 539/2008 Z.z. o podpore regionálneho rozvoja. |
| Tematické hodnotenie časti PHSR | 2017 | Téma hodnotenia identifikovaná ako riziková časť vo výročnej monitorovacej správe za predchádzajúci kalendárny rok. |
| Ad hoc mimoriadne hodnotenie | | Pri značnom odklone od stanovených cieľov a doľahnutých hodnôt ukazovateľov. Pri návrhu na revíziu PHSR. |
| Ad hoc hodnotenie celého PHSR | 2018,2022 | V prípade aktualizácie PHSR podľa platnej Metodiky pre vypracovanie PHSR, ktoré sa očakáva každé 3-4 roky. |
| Ad hoc hodnotenie celého PHSR alebo jeho časti | | Na základe rozhodnutia starostu obce v zmysle príslušných predpisov, na základe rozhodnutia kontrolného orgánu obce, na základe podnetu poslancov, na základe protokolu Národného kontrolného úradu SR a na základe Správy auditu. |
| Ad hoc hodnotenie celého PHSR alebo jeho časti | 2020 | Na základe rozhodnutia starostu obce o prípade strategického dokumentu Programu hospodárskeho a sociálneho rozvoja obce pre nasledujúce programové obdobie. |

E – FINANČNÁ ČASŤ

Jednou z kľúčových otázok programu rozvoja je schopnosť obce v priebehu jeho realizácie zaistiť zdroje potrebné na jeho financovanie. Finančné zdroje potrebné pre naplnenia aktivít uvedených v Programe hospodárskeho a sociálneho rozvoja budú plynúť z viacerých zdrojov: rozpočet obce (čo je základným zdrojom financovania aktivít), fondy Európskej únie, zdroje štátu, zdroje vyššie územného celku, úverové zdroje, súkromné zdroje, ostatné verejné zdroje. Väčšina projektov bude mať viaczdrojové financovanie.

Finančné zabezpečenie podpory regionálneho rozvoja

Zákon o podpore regionálneho rozvoja definuje zdroje financovania regionálneho rozvoja:

(1) Regionálny rozvoj sa financuje

- a) zo štátneho rozpočtu vrátane finančných prostriedkov z rozpočtových kapitol ministerstiev,
- b) zo štátnych účelových fondov,
- c) z rozpočtov vyšších územných celkov,
- d) z rozpočtov obcí,
- e) z prostriedkov fyzických osôb,
- f) z prostriedkov právnických osôb,
- g) z úverov a príspevkov medzinárodných organizácií,
- h) z prostriedkov vyplývajúcich z medzinárodných zmlúv o poskytnutí grantu uzatvorených medzi Slovenskou republikou a inými štátmi,
- i) z iných prostriedkov, ak to ustanoví osobitný predpis.

(2) Doplnkovým zdrojom finančného zabezpečenia podpory regionálneho rozvoja sú finančné prostriedky z Európskej únie poskytované podľa osobitných predpisov

Operačné programy v rokoch 2014-2020

Slovensko bude čerpať Európske štrukturálne a investičné fondy prostredníctvom 6 základných operačných programov:

- OP Integrovaný regionálny operačný program (OR IROP)
- OP Ľudské zdroje (OP ĽZ)
- OP Kvalita životného prostredia (OP KŽP)
- OP Integrovaná infraštruktúra (OP II)
- OP Výskum a inovácie (OP VaI)
- OP Efektívna verejná správa (OP EVS)

Samostatným režimom sa budú riadiť programy, ktoré sú implementované na základe špecifických usmernení Európskej komisie:

- Technická pomoc
- Program rozvoja vidieka SR 2014-2020

| | Operačné programy | Riadiaci orgán | Pridelené finančné prostriedky v EUR |
|----|------------------------------|----------------|---|
| 1. | Výskum a inovácie | MŠVVŠ SR | 2 226 776 537 |
| 2. | Integrovaná infraštruktúra | MDVRR SR | 3 966 645 373 |
| 3. | Ľudské zdroje | MPSVR SR | 2 204 983 517 |
| 4. | Kvalita životného prostredia | MŽP SR | 3 137 900 110 |

| | | | |
|----|---------------------------|---------|-----------------------|
| 5. | Integrovaný regionálny OP | MPRV SR | 1 754 490 415 |
| 6. | Efektívna verejná správa | MV SR | 278 449 284 |
| 7. | Technická pomoc | ÚV SR | 159 071 912 |
| 8. | Program rozvoja vidieka | MPRV SR | 1 545 272 844 |
| 9. | Rybné hospodárstvo | MPRV SR | 15 785 000 |
| | SPOLU | | 15 329 374 992 |

Opis základných prioritných osí **Integrovaného regionálneho operačného programu** na obdobie 2014-2020:

- Prioritná os č. 1: Bezpečná a ekologická doprava v regiónoch
- Prioritná os č. 2: Ľahší prístup k efektívnym a kvalitnejším verejným službám
- Prioritná os č. 3: Mobilizácia kreatívneho potenciálu v regiónoch
- Prioritná os č. 4: Zlepšenie kvality života v regiónoch s dôrazom na životné prostredie
- Prioritná os č. 5: Miestny rozvoj vedený komunitou

Stratégia Operačného programu **Ľudské zdroje** vychádza z Národného programu reforiem SR, ktorý definuje opatrenia na posilňovanie ekonomického rastu a zamestnanosti Slovenskej republiky. Tieto opatrenia prispievajú k naplneniu národných cieľov, ktoré sú v súlade so stratégiou Európa 2020. V oblasti vzdelávania, zamestnanosti a sociálneho začlenenia boli pre Slovenskú republiku zadefinované nasledujúce ciele:

- zlepšiť kvalitu základného vzdelávania, najmä zvýšením úrovne znalostí a zručností žiakov na priemerný počet bodov 505 v prieskume OECD – PISA 2018 (v roku 2012 472 bodov),
- dosiahnuť, aby najmenej 40% ľudí vo veku 30 – 34 rokov malo ukončené vysokoškolské alebo ekvivalentné vzdelanie (v roku 2011 23,4%),
- udržať podiel ľudí, ktorí predčasne ukončujú školskú dochádzku, pod 6% do roku 2020 (v roku 2013 6,3%),
- zvýšiť mieru zamestnanosti obyvateľov vo veku 20 – 64 rokov na 72% do roku 2020 (zo 65% v rokoch 2011 a 2012),
- znížiť podiel populácie ohrozenej chudobou a sociálnym vylúčením na 17,2% do roku 2020 (z 20,5% v roku 2012).

Opis základných prioritných osí Operačného programu Ľudské zdroje na programové obdobie 2014 – 2020:

- Prioritná os 1: Vzdelávanie
- Prioritná os 2: Zamestnanosť
- Prioritná os 3: Sociálne začlenenie
- Prioritná os 4: Integrácia marginalizovaných rómskych komunít
- Prioritná os 5: Technická vybavenosť v obciach s prítomnosťou marginalizovaných rómskych komunít.

Globálnym cieľom **Operačného programu Kvalita životného prostredia** je podporiť trvalo udržateľné a efektívne využívanie prírodných zdrojov, zabezpečujúce ochranu životného prostredia, aktívnu adaptáciu na zmenu klímy a podporu energeticky efektívneho nízkouhlíkového hospodárstva.

Opis základných prioritných osí Operačného programu Kvalita životného prostredia na obdobie 2014 – 2020:

- Prioritná os 1: Udržateľné využívanie prírodných zdrojov prostredníctvom rozvoja environmentálnej infraštruktúry

- Prioritná os 2: Adaptácia na nepriaznivé dôsledky zmeny klímy so zameraním na ochranu pred povodňami
- Prioritná os 3: Podpora riadenia rizík, riadenia mimoriadnych udalostí a odolnosti proti mimoriadnym udalostiam ovplyvneným zmenou klímy
- Prioritná os 4: Energeticky efektívne nízkouhlíkové hospodárstvo vo všetkých sektoroch

Opis 7. opatrenia **Programu rozvoja vidieka SR** na obdobie 2014-2020:

- Základné služby a obnova dedín vo vidieckych oblastiach

Horeuvedené EISF neobsahujú cezhraničný program INTERREG VA Slovenská republika – Maďarsko 2014-2020, v rámci ktorého má pre riešené územie veľký význam spolupráca na dosiahnutie celkového strategického cieľa - *zvýšenie úrovne hospodárskej a sociálnej integrácie maďarsko-slovenskej prihraničnej oblasti* - ponúka širokú škálu oblastí podpory a opatrení. Rozvoj obce Vrbová nad Váhom môže posilniť aj cezhraničná spolupráca predovšetkým v nasledujúcich oblastiach:

- podpora podnikania, najmä rozvoj cestovného ruchu, kultúry,
- podpora a zlepšenia spoločnej ochrany a starostlivosti o prírodné prostredie a kultúrne dedičstvo, ako aj prevencia prírodných a technologických rizík
- zníženie izolovanosti zlepšením prístupu k dopravným, informačným a komunikačným sieťam a službám, ako aj cezhraničných vodných, odpadových a energetických systémov a zariadení,
- rozvoj spolupráce, kapacít a spoločného využívania infraštruktúry, najmä v zdravotníctve, kultúre, cestovnom ruchu a školstve.

Ďalšie možné zdroje financovania aktivít v obci Vrbová nad Váhom

Primárne finančné zdroje na realizáciu rozvojových projektových zámerov v území predstavujú zdroje EISF na základe jednotlivých podmienok a požiadaviek operačných programov. Nakoľko ide o projektovú podporu, ktorá je založená na výberovom procese, nepredstavujú tieto finančné nástroje istý zdroj finančných prostriedkov.

Pre zabezpečenie trvalo udržateľného regionálneho rozvoja územia subjekty v území musia pre ich jednotlivé projektové zábery stanoviť aj alternatívne možnosti financovania, ktoré predstavujú iné grantové schémy poskytované rôznymi donormi (Nórsky finančný mechanizmus a finančný mechanizmus EHP, Environmentálny fond, Program obnovy dediny - zlepšovanie kvality životného prostredia na vidieku atď.). Môžu zabezpečiť rozvoj aj tak, že financovanie riešia prostredníctvom úveru, prostredníctvom PPP projektov.

Potrebné je aj posilniť informovanosť a spoluprácu v území pre všetkých aktérov regionálneho rozvoja o alternatívnych formách financovania projektov.

Dunajská stratégia EUSDR (v území subjekty zapájajú do rôznych iniciatív nadnárodného významu) napr. Danube pearls (perly Dunaja pre obývatel'ný breh Dunaja), LIMES ROMANUM, TRANSDANUBE, DANUBE HIKE,...). Finančných zdrojov je však žiaľ na tieto aktivity veľmi obmedzený objem. Pritom stratégia deklaruje, že realizácia projektov a iniciatív je zásadná pre úspech stratégie EÚ pre dunajský región (EUSDR).

Projekty, ktoré sa nachádzajú v celom dunajskom regióne:

- členské štáty EÚ: Nemecko (Bádensko-Württembersko a Bavorsko), Rakúsko, Maďarsko, Česká republika, Slovenská republika, Slovinsko, Bulharsko, Rumunsko a Chorvátsko;
- kandidátske krajiny EÚ: Srbsko, Bosna a Hercegovina a Čierna Hora;
- krajiny mimo EÚ: Moldavsko a Ukrajina.

Témy prioritných oblastí (PA) EUSDR:

Piliere:**1. Prepojenie v regióne:**

PA 1A - Mobilita- vodné cesty

PA 1B - Mobilita - železnice - cesty - letectvo

PA 02 - Energia

PA 03 - Kultúra a cestovný ruch

2. Ochrana životného prostredia:

PA 04 - Kvalita vody

PA 05 - Riziká pre životné prostredie

PA 06 - Biodiverzita, krajina, kvalita ovzdušia a pôdy

3. Budovanie prosperity:

PA 07 - Uvedomelá spoločnosť

PA 08 - Konkurencieschopnosť

PA 09 - Ľudia a zručnosti

4. Posilnenie regiónu:

PA 10 - inštitucionálna kapacita a spolupráca

PA 11 - Bezpečnosť

Ostatné nástroje EÚ**LIFE+, Horizont 2020**

LIFE+ a Horizont 2020 – prierezové ciele EÚ – životné prostredie, inovácie a prispôsobenie sa a zmiernenie dôsledkov klimatických zmien. V území bol vo Veľkolélskom ostrove realizovaným združením BROZ projekt podporený programom LIFE. Organizácie v území sa zapojili do výzvy programu HORIZONT 2020, žiaľ zatiaľ neúspešne.

Iuventa - Erasmus+ 2015

Kľúčová akcia 1 – Mobilita jednotlivcov

Oblasť medzinárodnej mobility a spolupráce vysokých škôl s partnerskými krajinami. Vzdelávacie inštitúcie a organizácie a jednotlivci týmto dostali nové možnosti organizovať kvalitné vzdelávacie mobility v Európe a prostredníctvom nich sa na nich aj zúčastniť, alebo spolupracovať na nadnárodných projektoch v sektorech školského, odborného, vysokoškolského vzdelávania či vzdelávania dospelých, mládeže a športu.

- Mobilita jednotlivcov v oblasti mládeže

Kľúčová akcia 2 – Spolupráca v oblasti inovácií a výmena osvedčených postupov

- Strategické partnerstvá v oblasti mládeže
- Strategické partnerstvá v oblasti vzdelávania, odbornej prípravy a mládeže

Kľúčová akcia 3 – Stretnutia mladých ľudí a ľudí zodpovedných za rozhodnutia v oblasti mládeže

- Stretnutia mladých ľudí a ľudí zodpovedných za rozhodnutia v oblasti mládeže

Iuventa - Erasmus+ 2015

Športové akcie - Partnerstvá pre spoluprácu v oblasti športu/Neziskové európske športové podujatia, ktoré sa netýkajú Európskeho týždňa športu 2015

Vyšehradský fond – Malé granty , Štandardné granty, podpora spolupráce v oblasti kultúry rámci V4

Rada EÚ - Európa pre občanov**Opatrenie 2.1. Družobné mestá****Opatrenie 2.2. Sieť partnerských miest**

Cieľom akcie 2 je motivovať občanov k demokratickej a občianskej účasti na úrovni Únie rozvíjaním chápania procesu tvorby politiky Únie zo strany občanov a propagovaním príležitostí na spoločenskú angažovanosť a dobrovoľníctvo na úrovni Únie.

Podpora krajín, ktoré nie sú členmi EÚ

Mechanizmus EHP a Nórska

Úrad vlády Slovenskej republiky je podľa Memoránd o porozumení pre implementáciu Finančného mechanizmu EHP a Nórskeho finančného mechanizmu 2009 – 2014 správcom nasledujúcich programov: Prispôsobenie sa zmene klímy, Miestne a regionálne iniciatívy na zníženie národných nerovností a podporu sociálnej inklúzie, Ochrana a revitalizácia kultúrneho a prírodného dedičstva, Zelené inovácie v priemysle, Cezhraničná spolupráca, Domáce a rodovo podmienené násilie. Fond pre MVO, Štipendijný program EHP Slovensko s partnerskými organizáciami v donorských štátoch Nórsku, Islande a Lichtenštajnsku, Bilaterálny fond.

Program Švajčiarsko-Slovenskej spolupráce – Swiss-Slovak Cooperation Programme

Posilnenie účasti MVO na riešení spoločenských potrieb v dvoch oblastiach:

- implementácia projektov v oblasti sociálnych služieb má za cieľ prispieť k zvýšeniu dostupnosti a zlepšeniu úrovne sociálnych služieb a ku zvýšeniu sociálnej súdržnosti,
- implementácia environmentálnych projektov má za cieľ prispieť k ochrane životného prostredia, väčšej informovanosti o environmentálnych témach a k napĺňaniu princípov trvalo udržateľného rozvoja.

Národné zdroje

Ministerstvo kultúry SR – Fond na podporu umenia

Ministerstvo dopravy, výstavby a regionálneho rozvoja SR

Podpora subjektov regionálneho rozvoja.

Ministerstvo zdravotníctva SR – dotácie na podporu protidrogových aktivít

Cieľom oznámenia je podpora programov, iniciatív a aktivít zameraných na ochranu verejného zdravia, zvýšenie verejného povedomia a porozumenia k rizikám súvisiacim so zneužívaním drog v spoločnosti a škôd s tým spojených v súlade s Národnou protidrogovou stratégiou Slovenskej republiky na obdobie rokov 2013 – 2020.

Prioritné oblasti podpory pre rok 2015 sú:

Zníženie dopytu po drogách

- podpora aktivít zameraných na predchádzanie užívania drog a rizikám s tým spojenými,
- podpora preukázateľne osvedčených preventívnych vzdelávacích programov so zameraním na dlhodobú a systematickú prácu s deťmi, mládežou a rodinou a zraniteľnými skupinami,
- podpora inovatívnych prístupov v práci s deťmi a mládežou s využitím masovokomunikačných a informačných technológií,
- podpora vzdelávacích aktivít a odborných stretnutí pracovníkov pôsobiacich v oblasti drogovej problematiky,
- podpora programov a aktivít na odborne garantovanú krízovú intervenciu, harm-reduction, street work, liečbu, resocializáciu, postresocializáciu a svojpomocné poradenstvo,
- podpora aktivít zameraných na zapájanie spoločnosti v súlade s potrebou praxe

Veda, výskum, informovanosť a posilnenie spolupráce

- podpora získavania údajov o drogovom fenoméne so zameraním na rôzne cieľové skupiny a ich spracovanie do analýz, štúdií a iných materiálov. v kontexte zámerov a cieľov Národnej protidrogovej stratégie Slovenskej republiky na obdobie rokov 2013 - 2020,
- podpora aktivít zameraných na prepájanie preventívnych, zdravotníckych a sociálnych služieb/opatrení na miestnej, regionálnej a národnej úrovni,
- podpora koordinačných mechanizmov, zriaďovanie siete partnerstiev a nástrojov vzájomnej spolupráce partnerov protidrogovej politiky,
- podpora spoločných aktivít orgánov štátnej správy, samosprávy a občianskej spoločnosti v oblasti znižovania dopytu a ponuky drog,
- podpora vzájomnej výmeny skúseností medzi odborníkmi pracujúcimi s ohrozenou populáciou, resp. s osobami so závislosťou a získavanie nových overených poznatkov a skúseností z praxe,
- podpora tvorby analýz a dopadov programov realizovaných v oblasti zneužívania drog

Propagácia národnej protidrogovej stratégie

- podpora informovanosti odbornej aj širokej verejnosti o protidrogovej politike najmä prostredníctvom vydávania odborných publikácií, metodických materiálov, učebných textov, doplnkovej literatúry, periodických časopisov, audiovizuálnych pomôcok so zameraním na zdravý spôsob života, prevenciu rizikového správania a výmenu odborných skúseností, v oblasti prevencie drogových závislostí,
- organizovanie cielených podujatí, odborných fór a diskusií k drogovej problematike,
- šírenie protidrogovej osvetu najmä masovokomunikačnými prostriedkami

Ministerstvo vnútra SR - Podpora sociálnych a kultúrnych potrieb a riešenia mimoriadne nepriaznivých situácií rómskej komunity.

Aktivita 1.1: Podpora vzniku nových komunitných centier - Podpora vzniku a budovania nových komunitných centier v prostredí marginalizovaných rómskych komunít

Aktivita 2.1: Podpora prístupu k pitnej a úžitkovej vode v prostredí separovaných a segregovaných MRK s dôrazom na nízkonákladové opatrenia - Podpora prístupu k pitnej a úžitkovej vode v prostredí marginalizovaných rómskych komunít s dôrazom na nízkonákladové opatrenia; na budovanie systému zásobovania pitnou vodou; na rozšírenie existujúcej distribučnej siete alebo jej rekonštrukciu

Aktivita 2.2: Podpora vybudovania a dobudovania technickej vybavenosti v osídleniach s marginalizovanými rómskymi komunitami – miestne komunikácie (cesty) v marginalizovaných rómskych komunitách

Aktivita 2.3: Podpora dobudovania základnej technickej infraštruktúry – vybudovanie novej verejnej kanalizácie a kanalizačných prípojek v marginalizovaných rómskych komunitách

Aktivita 2.4: Podpora projektov zameraných na deratizáciu, dezinfekciu a dezinfekciu v marginalizovaných rómskych komunitách

Aktivita 3.1: Podpora misijnej práce v marginalizovaných rómskych komunitách - Posilnenie intervencií v oblasti výchovy, vzdelávania a osvetovej práce

Aktivita 3.2: Podpora stredných škôl poskytujúcich vzdelávanie najmä žiakom z prostredia marginalizovaných rómskych komunít - Podpora projektov, ktoré prispievajú k zlepšeniu kvality stredoškolského vzdelávania žiakov z prostredia marginalizovaných rómskych komunít. Podporované budú najmä projekty zamerané na opravu, rekonštrukciu, stavebné úpravy, zmenu stavby, materiálne vybavenie a vnútorné dovybavenie stredných škôl a na podporu zabezpečenia pravidelnej dochádzky žiakov stredných škôl.

Úrad vlády SR – Podpora rozvoja športu

Podpora projektov zameraných na výstavbu multifunkčných ihrísk, s umelým povrchom a príslušenstvom, ktoré sú svojím charakterom určené na prevádzkovanie minimálne dvoch

športov, a to futbalu a volejbalu v súlade s § 2 ods. 5 písm. e) zákona č. 524/2010 Z. z. o poskytovaní dotácií v pôsobnosti ÚV SR

Environmentálny fond, Program obnovy dediny – Zelená dedina

Dotácie Nitrianskeho samosprávneho kraja: LEADER, šport, kultúra, cestovný ruch

Podpora podnikateľov: SBA, Slovenská záručná a rozvojová banka (JEREMY)

Nadačné zdroje

Napr. Nadácia pre deti Slovenska – Dôvera, Hodina deťom, Nadácia Tatra banky - Študenti do sveta, Dobré srdce, Business Idea, Viac dizajnu, Vedieť viac, Viac umenia, E-talent, Viac pre regióny, Kvalita vzdelávania, Nadácia SPP - Program Opora, Štipendijný program Hlavička, Nadácia Slovenskej sporiteľne - Obce bližšie k vám, Nadácia VÚB – Pre Umenie Poklady môjho srdca, Pre Nádej, Nadácia Orange - Grantový program pre optimistov, Nadačný fond Slovenských elektrární, Energia pre krajinu, KNB/Citibank – Malé granty 2015 - Finančné vzdelávanie, Komunitný život, PwC nadačný fond - Pomocná ruka, Nadácia pomoc jeden druhému, TECHSOUP Slovakia, ORANGE: Špeciálne príležitosti, NADÁCIA VW: Vaša cesta, TESCO, Raiffeisen Banka,...

Indikatívny finančný plán PHSR

| | Obdobie 2016-2022 |
|------------------------|-------------------|
| Hospodárska oblasť | 300 000,00 EUR |
| Sociálna oblasť | 1 520 000,00 EUR |
| Environmentálna oblasť | 965 000,00 EUR |

Projektové zámery

| | | |
|-------------------------------|---|---|
| Názov projektu | Rekonštrukcia domu smútku a okolia | |
| Cieľ projektu | Cieľom projektu je zvýšiť kvalitu občianskej vybavenosti obce vytvorením dôstojného pietneho miesta, a to zastrešením priestoru pred domom smútku, rekonštrukciou resp. výmenou oplatenia cintorína, úpravou chodníkov, okná a dvere budú vymenené. | |
| Termín | 2016-2018 | |
| Garant | Obec Vrbová nad Váhom | |
| Spolupráca (partneri) | - | |
| Oprávnené náklady spolu – EUR | 120 000,- EUR | |
| Verejné zdroje | miestne zdroje | - |
| | regionálne (VUC) zdroje | - |
| | národné zdroje/štátny rozpočet | - |
| | zdroje EU | - |
| | verejné zdroje spolu | - |
| Súkromné zdroje | podnikatelia | - |
| | nadácie | - |
| | iné | - |
| | súkromné zdroje spolu | - |
| Výstupy | Zrekonštruovaná budova domu smútku a jej okolia | |
| Užívatelia | Obyvatelia obce, návštevníci cintorína | |
| Indikátory monitoringu | Počet zrekonštruovaných objektov. | |

| | | |
|-------------------------------|--|---|
| Názov projektu | Rekonštrukcia obecného úradu | |
| Cieľ projektu | Cieľom projektu je znížiť energetickú náročnosť objektu. Budova obecného úradu bude zateplená, strecha a okná, dvere vymenené. | |
| Termín | 2017-2019 | |
| Garant | Obec Vrbová nad Váhom | |
| Spolupráca (partneri) | - | |
| Oprávnené náklady spolu – EUR | 200 000,- EUR | |
| Verejné zdroje | miestne zdroje | - |
| | regionálne (VUC) zdroje | - |
| | národné zdroje/štátny rozpočet | - |
| | zdroje EU | - |
| | verejné zdroje spolu | - |
| Súkromné zdroje | podnikatelia | - |
| | nadácie | - |
| | iné | - |
| | súkromné zdroje spolu | - |
| Výstupy | Zlepšený stavebno-technický stav obecného úradu | |
| Užívatelia | Obyvatelia obce, pracovníci Obecného úradu | |
| Indikátory monitoringu | Počet zrekonštruovaných objektov | |

| | | |
|-------------------------|--------------------------------|--|
| Názov projektu | | Revitalizácia a vyčistenie jazera v Zlatej Osade |
| Cieľ projektu | | Cieľom projektu je revitalizovaním a vyčistením jazera poskytnúť možnosti na voľnočasové aktivity ako sú člnkovanie, potápanie, rybolov. |
| Termín | | 2016-2018 |
| Garant | | Obec Vrbová nad Váhom |
| Spolupráca (partneri) | | - |
| Oprávnené náklady spolu | | 130 000,- EUR |
| Verejné zdroje | miestne zdroje | - |
| | regionálne (VUC) zdroje | - |
| | národné zdroje/štátny rozpočet | - |
| | zdroje EU | - |
| | verejné zdroje spolu | 130 000,- EUR |
| Súkromné zdroje | podnikatelia | - |
| | nadácie | - |
| | iné | - |
| | súkromné zdroje spolu | - |
| Výstupy | | Revitalizované jazero |
| Užívatelia | | Obyvatelia a návštevníci obce |
| Indikátory monitoringu | | Počet revitalizovaných a vyčistených jazier. |

| | | |
|-------------------------|--------------------------------|--|
| Názov projektu | | Centrum voľného času - Zlatá Osada |
| Cieľ projektu | | Zámerom je zrekonštruovaním kultúrneho domu (výmena strechy, zateplenie budovy, výmena okien, dverí, atď.) zabezpečiť kvalitné podmienky rozvoja kultúrneho života v obci. V rámci rekonštrukcie sa uskutoční aj úprava okolia a výsadba okrasných drevín. |
| Termín | | 2016-2018 |
| Garant | | Obec Vrbová nad Váhom |
| Spolupráca (partneri) | | - |
| Oprávnené náklady spolu | | 220 000,- EUR |
| Verejné zdroje | miestne zdroje | - |
| | regionálne (VUC) zdroje | - |
| | národné zdroje/štátny rozpočet | - |
| | zdroje EU | - |
| | verejné zdroje spolu | 220 000,- EUR |
| Súkromné zdroje | podnikatelia | - |
| | nadácie | - |
| | Iné | - |
| | súkromné zdroje spolu | - |
| Výstupy | | Centrum voľného času |
| Užívatelia | | Obyvatelia a návštevníci obce |
| Indikátory monitoringu | | Počet zrekonštruovaných objektov. |

| | | |
|-------------------------|--------------------------------|--|
| Názov projektu | | Zateplenie materskej školy |
| Cieľ projektu | | Cieľom projektu je skvalitnenie procesu výchovy a vzdelávania prostredníctvom rekonštrukcie objektu MŠ, zlepšenia energetickej hospodárnosti a modernizáciou sociálnych zariadení. |
| Termín | | 2016 - 2017 |
| Garant | | Obec Vrbová nad Váhom |
| Spolupráca (partneri) | | - |
| Oprávnené náklady spolu | | 200 000,- EUR |
| Verejné zdroje | miestne zdroje | - |
| | regionálne (VUC) zdroje | - |
| | národné zdroje/štátny rozpočet | - |
| | zdroje EU | - |
| | verejné zdroje spolu | 200 000,- EUR |
| Súkromné zdroje | podnikatelia | - |
| | nadácie | - |
| | iné | - |
| | súkromné zdroje spolu | - |
| Výstupy | | Zrekonštruovaná budova so zníženou energetickou spotrebou. |
| Užívatelia | | Obyvatelia obce, zamestnanci materskej školy, deti navštevujúce MŠ |
| Indikátory monitoringu | | Počet modernizovaných budov. |

| | | |
|-------------------------|--------------------------------|--|
| Názov projektu | | Rekonštrukcia kaštieľa" Feszty" |
| Cieľ projektu | | Cieľom projektu je komplexná rekonštrukcia kaštieľa. |
| Termín | | 2018 - 2022 |
| Garant | | Obec Vrbová nad Váhom |
| Spolupráca (partneri) | | - |
| Oprávnené náklady spolu | | 150 000,- EUR |
| Verejné zdroje | miestne zdroje | - |
| | regionálne (VUC) zdroje | - |
| | národné zdroje/štátny rozpočet | - |
| | zdroje EU | - |
| | verejné zdroje spolu | - |
| Súkromné zdroje | podnikatelia | - |
| | nadácie | - |
| | iné | - |
| | súkromné zdroje spolu | - |
| Výstupy | | Kaštieľ Feszty sprístupnený pre verejnosť |
| Užívatelia | | Obyvatelia obce, turisti |
| Indikátory monitoringu | | Počet zrekonštruovaných objektov. |

| | | |
|-------------------------|--------------------------------|---|
| Názov projektu | | Modernizácia vodovodu - Hliník |
| Cieľ projektu | | Dobudovanie technickej infraštruktúry obce. Zvýšenie kvality života v obci. |
| Termín | | 2016 - 2022 |
| Garant | | Obec Vrbová nad Váhom |
| Spolupráca (partneri) | | - |
| Oprávnené náklady spolu | | 150 000,- EUR |
| Verejné zdroje | miestne zdroje | - |
| | regionálne (VUC) zdroje | - |
| | národné zdroje/štátny rozpočet | - |
| | zdroje EU | - |
| | verejné zdroje spolu | 150 000,- EUR |
| Súkromné zdroje | podnikatelia | - |
| | nadácie | - |
| | iné | - |
| | súkromné zdroje spolu | - |
| Výstupy | | Modernizovaný vodovod – Hliník. |
| Užívatelia | | Obyvatelia obce |
| Indikátory monitoringu | | Počet domácností napojených na modernizovaný vodovod. |

| | | |
|-------------------------------------|---|-----------|
| Názov projektu | Nakladanie s biologicky rozložiteľným odpadom | |
| Cieľ projektu | Cieľom projektu je zníženie produkcie zmesového komunálneho odpadu a biologicky rozložiteľného komunálneho odpadu a súlad s platnou legislatívou odpadového hospodárstva. | |
| Termín | 2016 – 2018 | |
| Garant | Obec Vrbová nad Váhom | |
| Spolupráca (partneri) | - | |
| Oprávnené náklady spolu – EUR (SKK) | 48 406 EUR | |
| Verejné zdroje | miestne zdroje | 2 420 EUR |
| | regionálne (VUC) zdroje | - |
| | národné zdroje/štátny rozpočet | - |
| | zdroje EU | - |
| | verejné zdroje spolu | - |
| Súkromné zdroje | podnikatelia | - |
| | nadácie | - |
| | iné | - |
| | súkromné zdroje spolu | - |
| Výstupy | Kompostéri 257 ks, štiepkovač 1 ks | |
| Užívatelia | Obyvatelia obce | |
| Indikátory monitoringu | Počet kompostérov v domácnostiach, počet štiepkovačov. | |

| | | |
|-------------------------------------|--|---|
| Názov projektu | Kanalizácia a ČOV obce Vrbová nad Váhom | |
| Cieľ projektu | Cieľom projektu je rozšíriť kanalizáciu v tých častiach obce, kde zatiaľ nie je vybudovaná. Zvýšenie ochrany spodných a povrchových vôd. | |
| Termín | 2016 – 2017 | |
| Garant | Obec Vrbová nad Váhom | |
| Spolupráca (partneri) | - | |
| Oprávnené náklady spolu – EUR (SKK) | 95 000,- EUR | |
| Verejné zdroje | miestne zdroje | - |
| | regionálne (VUC) zdroje | - |
| | národné zdroje/štátny rozpočet | - |
| | zdroje EU | - |
| | verejné zdroje spolu | - |
| Súkromné zdroje | podnikatelia | - |
| | nadácie | - |
| | iné | - |
| | súkromné zdroje spolu | - |
| Výstupy | Kanalizácia a ČOV | |
| Užívatelia | Obyvatelia obce | |
| Indikátory monitoringu | Počet domácností napojených na kanalizáciu a ČOV. | |

| | | |
|-------------------------------------|--|---|
| Názov projektu | Výstavba 8 ks nájomných bytov | |
| Cieľ projektu | Cieľom projektu je zabezpečiť bývanie pre mladých. | |
| Termín | 2017-2018 | |
| Garant | Obec Vrbová nad Váhom | |
| Spolupráca (partneri) | - | |
| Oprávnené náklady spolu – EUR (SKK) | 650 000,- EUR | |
| Verejné zdroje | miestne zdroje | - |
| | regionálne (VUC) zdroje | - |
| | národné zdroje/štátny rozpočet | - |
| | zdroje EU | - |
| | verejné zdroje spolu | - |
| Súkromné zdroje | podnikatelia | - |
| | nadácie | - |
| | iné | - |
| | súkromné zdroje spolu | - |
| Výstupy | Nájomné byty 8 ks | |
| Užívatelia | Obyvatelia obce | |
| Indikátory monitoringu | Počet nových nájomných bytov. | |

| | | |
|-------------------------------------|--------------------------------|--|
| Názov projektu | | Zberný dvor |
| Cieľ projektu | | Cieľom projektu je zabezpečiť zhodnocovanie odpadu a prispieť k ochrane životného prostredia. V rámci projektu zabezpečíme vhodný priestor pre separovaný zber odpadu. Nákup mechanizmov, traktory, vlečky, nakladače. |
| Termín | | 2017-2018 |
| Garant | | Obec Vrbová nad Váhom |
| Spolupráca (partneri) | | - |
| Oprávnené náklady spolu – EUR (SKK) | | 450 000,- EUR |
| Verejné zdroje | miestne zdroje | - |
| | regionálne (VUC) zdroje | - |
| | národné zdroje/štátny rozpočet | - |
| | zdroje EU | - |
| | verejné zdroje spolu | - |
| Súkromné zdroje | podnikatelia | - |
| | nadácie | - |
| | iné | - |
| | súkromné zdroje spolu | - |
| Výstupy | | Kanalizácia a ČOV |
| Užívatelia | | Obyvatelia obce |
| Indikátory monitoringu | | Počet novovybudovaných zariadení na zhodnocovanie odpadu. |

Záver

Dokument PHSR obce Vrbová nad Váhom je rozvojový dokument obce – vyjadruje víziu rozvoja obce založenú na výsledkoch strategického plánovania.

PHSR obce Vrbová nad Váhom je strednodobý programovací dokument s časovým horizontom 7 rokov. Tento programovací dokument bol spracovaný ako podporný dokument pre stanovenie prioritných rozvojových oblastí, strategických cieľov, priorít, opatrení a aktivít rozvoja obce Vrbová nad Váhom.

Z hľadiska štruktúry PHSR obce Vrbová nad Váhom je rozčlenený na päť základných častí:

- A – Analýza vnútorného prostredia, analýza vonkajšieho prostredia a zhodnotenie súčasného stavu územia
- B – Strategická časť
- C – Programová časť
- D – Realizačná časť
- E – Finančná časť

Tvorba PHSR prebiehala nasledovne:

| Proces tvorby PHSR obce Vrbová nad Váhom | Informovanie | Získavanie názorov | Zohľadnenie názorov |
|---|--------------|--------------------|---------------------|
| Tlačené materiály | | | |
| Verejné informačné tabule – obecné úradné tabule | X | | |
| Letáky/Pozvánky na stretnutia rozposielané verejnosti priamo | X | | |
| Dotazník rozosielaný v papierovej forme | X | X | X |
| Využitie existujúcich médií | | | |
| Internetová stránka obce, sociálne siete (Facebook) | X | X | |
| Účasť na miestnych aktivitách a podujatiach | X | X | |
| Dotazník rozosielaný v elektronickej forme | X | X | |
| Hlásenia v obecných rozhlasoch | X | | |
| Informačné služby | | | |
| Poskytovanie informácií telefonicky, SMS, mailom | X | X | |
| Informačná kampaň – v rámci organizovaných verejných stretnutí pre obyvateľov obce | X | | |
| Informačná kancelária - nezávislí experti poskytujúci poradenské služby (RRA Komárno) | X | X | |
| Stretnutia | | | |
| Osobné konzultácie s kľúčovými ľuďmi/skupinami – podnikateľmi, využitie miestnych ľudí na získavanie názorov – osobné konzultácie so zástupcami všetkých 3 sektorov | X | X | X |
| Verejné pracovné stretnutia - organizovanie stretnutí pre obyvateľov všetkých obcí s dôrazom na ťažiskové skupiny (reprezentatívne skupiny predstavujúce verejnosť, brainstorming – SWOT) | X | X | X |
| Rozhovory a prieskumy | | | |
| Dotazník pre širokú verejnosť – k analytickej časti PHSR - http://goo.gl/forms/QR | X | X | X |

| Pracovné skupiny – stanovenie vízie, cieľov, opatrení a aktivít | | | |
|---|---|--|---|
| Pracovná skupina – zástupcovia obce, spracovateľa PHSR | | | X |
| Iné aktivity | | | |
| Vzdelávacie programy na vybrané témy (kľúčové, kritické) – Regionálna zamestnanosť, sociálne podnikanie, regionálne jedinečnosti a hospodárstvo, Cezhraničná spolupráca, cestovný ruch, cyklotrasy, a pod. | X | | |
| Informovanie o aktivitách v regióne – projektoch podporených V4, TownTwinning EACEA, Nitriansky samosprávny kraj, a pod. – workshopy, exkurzie – best practice (návštevy úspešne realizovaných projektov v území) | X | | |

Vykonateľnosť jednotlivých opatrení a tým dosiahnutie stanovených cieľov bude závisieť od mnohých faktorov. Najkritickejším prvkom je finančná náročnosť jednotlivých priorít. Taktiež dôležitým faktorom sú komplikované vlastnícke vzťahy.

Schválený PHSR obce Vrbová nad Váhom je otvorený dokument, ktorý sa môže dopĺňať o nové priority, opatrenia a aktivity, resp. môžu sa niektoré opatrenia a aktivity rušiť. PHSR obce Vrbová nad Váhom schvaľuje Obecné zastupiteľstvo v Vrbovej nad Váhom. Monitorovanie a hodnotenie PHSR obce Vrbová nad Váhom realizuje Obecné zastupiteľstvo v Vrbovej nad Váhom.

PRÍLOHY**Zoznam analyzovaných koncepčných dokumentov a zdrojov použitých pri spracovávaní programového dokumentu**

1. Zákon č. 309/2014 Z.z. a zákon č. 539/2008 Z. z. o podpore regionálneho rozvoja,
2. Metodika na vypracovanie Programu hospodárskeho rozvoja a sociálneho rozvoja obce/obcí/VÚC (podľa zákona č. 539/2008 Z. z. o podpore regionálneho rozvoja v znení zákona č. 309/2014 Z. z.), www.mindop.sk,
3. Partnerská dohoda SR 2014-20,
4. Operačné programy na roky 2014-2020, vrátane programu cezhraničnej spolupráce INTERREG V Slovenská republika – Maďarsko,
5. Program rozvoja vidieka na roky 2014-2020,
6. Územný plán obce Vrbová nad Váhom, web-stránka obce
7. propagačné a archívne materiály obce,
8. Byty v SR, krajoch, okresoch a obciach. Základné údaje zo sčítania obyvateľov, domov a bytov 2011, Rok vydania: 2013, Autor: Štatistický úrad Slovenskej republiky
9. Demografický vývoj na Slovensku, Bencontweekly report, Rok vydania: 2015/číslo 4, Autor: Matúš Jančura, Jozef Prozbík
10. Domy v SR, krajoch, okresoch a obciach. Základné údaje zo sčítania obyvateľov, domov a bytov 2011, Rok vydania: 2013, Autor: Štatistický úrad Slovenskej republiky
11. Fakty o zmenách v živote obyvateľov SR, Nitriansky kraj. Sčítanie obyvateľov, domov a bytov 2011, Rok vydania: 2015, Autor: Štatistický úrad Slovenskej republiky
12. Kultúrno-historické pamiatky ako potenciál rozvoja cestovného ruchu v Nitrianskom samosprávnom kraji, Rok vydania. 2012, Autor: Nitriansky samosprávny kraj
13. Korec P. a kolektív (1997): Kraje a okresy Slovenska, Q111, Bratislava
14. Lukniš a kol. (1972): Slovensko – Príroda, Obzor, Bratislava
15. SAV Veda (1978): Vlastivedný slovník obcí na Slovensku, Bratislava
16. Obyvateľstvo podľa najvyššieho dosiahnutého vzdelania. Základné údaje zo sčítania obyvateľov, domov a bytov 2011, Rok vydania: 2012, Autor: Štatistický úrad Slovenskej republiky
17. Systém riadenia európskych štrukturálnych a investičných fondov. Programové obdobie 2014-2020. Rok vydania: 2014, Autor: Centrálny koordinačný orgán, Úrad vlády Slovenskej republiky.
18. Štatistická ročenka regiónov Slovenska 2014, Rok vydania: 2015, Autor: Štatistický úrad Slovenskej republiky
19. Výročná správa o činnosti Úradu práce, sociálnych vecí a rodiny Komárno, rok vydania: 2014, Autor: Úrad práce, sociálnych vecí a rodiny Komárno
20. Výročná správa o činnosti Úradu práce, sociálnych vecí a rodiny Komárno, rok vydania: 2013, Autor: Úrad práce, sociálnych vecí a rodiny Komárno
21. Výročná správa o činnosti Úradu práce, sociálnych vecí a rodiny Komárno, rok vydania: 2012, Autor: Úrad práce, sociálnych vecí a rodiny Komárno
22. Zákon č. 448/2008 Z.z. o sociálnych službách a o zmene a doplnení zákona č. 455/1991 Zb. o živnostenskom podnikaní (živnostenský zákon) v znení neskorších predpisov
23. www.statistics.sk Štatistický úrad Slovenskej republiky – DATAcube, SODB 2011
24. www.upsvar.sk Úrad práce, sociálnych vecí a rodiny – Komárno, Nové Zámky
25. www.ssc.sk Slovenská správa ciest
26. www.maszdzo.biznisweb.sk
27. www.komarno.sk
28. www.mindop.sk

- 29. www.land.gov.sk
- 30. www.economy.gov.sk
- 31. www.employment.gov.sk
- 32. www.unsk.sk