



# PROGRAM ROZVOJA OBCE

# SAZDICE

## 2015 - 2022



## Obsah

1. ÚVOD.....	7
2. ANALYTICKÁ ČASŤ.....	11
Charakteristika a vymedzenie územia.....	11
História .....	11
Inštitucionálne a procesné parametre participácie stakeholderov na tvorbe programu .....	11
Poslanie PRO.....	12
2.1 Socioekonomická analýza.....	13
Rozvojový potenciál.....	13
Ľudské zdroje.....	13
Veková štruktúra .....	14
Vzdelanostná štruktúra .....	16
Zamestnanosť.....	17
Ekonomika .....	17
Rozpočet obce: .....	18
Finančné zdravie.....	18
Občianska vybavenosť.....	19
Bývanie: .....	19
Podnikateľské subjekty.....	19
Školstvo .....	19
Zdravotníctvo a sociálne služby.....	19
Kultúra .....	20
Cestovný ruch a rekreácia .....	20
Medzinárodný kontext a partnerstvá.....	20
Zhrnutie socioeconomickej analýzy .....	20
2.2 Územno-technická analýza.....	21
Rozvojové osi.....	21
Dopravná infraštruktúra.....	21
Cestná doprava.....	21
Železničná doprava.....	22
Lodná doprava .....	23
Letecká doprava .....	23
Hromadná doprava.....	23
Statická doprava .....	23

Pešia doprava .....	23
Cyklistická doprava .....	23
Technická infraštruktúra .....	24
Zásobovanie vodou .....	24
Zásobovanie elektrickou energiou .....	24
Zásobovanie plynom .....	24
Zásobovanie teplom .....	24
Odvádzanie odpadových vôd .....	24
Rozhlas a televízia.....	24
Verejné osvetlenie.....	25
Limity využitia územia .....	25
Zhrnutie územno-technickej analýzy.....	25
2.3 Prírodno-environmentálna analýza.....	26
Ovzdušie .....	26
Vodné toky a plochy .....	26
Pôda.....	27
Hluk.....	27
Žiarenie.....	27
Opadové hospodárstvo .....	28
Zeleň .....	28
Reliéf.....	28
Geomorfologické členenie .....	29
Horniny .....	30
Klimatické podmienky .....	30
Rastlinstvo .....	30
Živočíšstvo .....	31
Životné prostredie .....	31
Ochrana prírody a krajiny.....	31
Limity využitia územia a potenciálne rozvojové plochy .....	31
Zhodnotenie prírodno-environmentálnej analýzy .....	32
2.4 SWOT analýza .....	32
2. STRATEGICKÁ ČASŤ.....	34
Opis rozvojovej stratégie.....	34

Vízia .....	34
Hierarchické usporiadanie jednotlivých cieľov, priorít, opatrení a aktivít .....	35
3. PROGRAMOVÁ ČASŤ .....	36
4. REALIZAČNÁ ČASŤ.....	51
Monitorovanie a hodnotenie .....	52
5. FINANČNÁ ČASŤ.....	55
Finančný rámec pre realizáciu PRO Sazdice .....	59
6. ZÁVER .....	64

Základné identifikačné údaje	
Názov obce	Sazdice
Kraj	Nitriansky
Okres	Levice
Rozloha katastrálneho územia	1824 ha
Starosta obce	Zoltán Srna
Kontaktné informácie	
Tel. č.	Starosta: 0917 404 600 Obecný úrad: 036 / 749 32 23,742 02 70
E-mail	obecsazdice@mail.t-com.sk
Webová stránka obce	Nie je

Územný plán obce/VÚC schválený:	Nie / Áno
Dátum schválenia PRO:	
Dátum platnosti:	2015 - 2020
Verzia:	1.0
Publikovaný verejne:	Áno

Zámer spracovania PRO	
Názov dokumentu	Program rozvoja obce Sazdice 2015 - 2020
Forma spracovania	➤ externými spracovateľmi
Riadenie procesu spracovania	➤ starosta obce, poslanci obce ➤ odborní konzultanti ➤ externí spracovatelia
Obdobie spracovania	➤ september - december 2015
Financovanie spracovania	➤ financovanie z rozpočtu obce (celková cena 600 eur s DPH)

Harmonogram spracovania PRO						
Termín (týždne)	I	II	III	IV	V	VI
1. Úvod						
2. Analytická časť						
3. Strategická časť						
4. Programová časť						
5. Realizačná časť						
6. Finančná časť						
7. Záver						

Zoznam analyzovaných koncepčných dokumentov			
Názov dokumentu	Platnosť dokumentu	Úroveň dokumentu	Zdroj
Národná stratégia regionálneho rozvoja SR (NSRR)	2020 - 2030	národná	Ministerstvo dopravy, výstavby a regionálneho rozvoja SR
Koncepcia územného rozvoja Slovenska (KURS 2011)	-	národná	Ministerstvo dopravy, výstavby a regionálneho rozvoja SR
Národný rozvojový plán (NDP) SR	2004 - 2006	národná	Ministerstvo dopravy, výstavby a regionálneho rozvoja SR
Program hospodárskeho rozvoja a sociálneho rozvoja Nitrianskeho samosprávneho kraja	2016 - 2022	regionálna	Nitriansky samosprávny kraj
Územný plán VÚC Nitriansky kraj	2007 (Zmeny a doplnky č.2) – nie je definované	regionálna	Nitriansky samosprávny kraj
Program hospodárskeho a sociálneho rozvoja obce Sazdice	2006 -	lokálna	Obecný úrad Sazdice

## 1. ÚVOD

Program rozvoja obce (PRO) je základný strednodobý programový dokument podpory regionálneho rozvoja pre jednotlivé obce. Je vypracovaný na základe zákona **NR SR č. 539/2008 Z.z. o podpore regionálneho rozvoja** v platnom znení. Zákonom **NR SR č. 309/2014 Z.z.** sa mení a dopĺňa tento zákon. Tento dokument je vypracovaný podľa najnovšej platnej metodiky (verzia k 31. júlu 2014), ktorá bola schválená vládou Slovenskej republiky 18. júna 2014 a ktorej úloha je usmerňovať proces tvorby spracovania tohto programového dokumentu.

Vypracovanie programu rozvoja obce je dôležité pre dosiahnutie využitia strategického plánovania na území obce, lepšiu implementáciu rozvojových aktivít a pre zvyšovanie konkurencieschopnosti a efektivity pri čerpaní z fondov Európskej únie v rámci aktuálnych operačných programov. V prípade tvorby tohto programového dokumentu je dôležitá participácia verejnosti v procese tvorby PRO, čím sa zabezpečí spätná väzba a dosiahne sa konsenzu. Participovaním obyvateľov a záujmových skupín sa dosiahne vhodná implementácia rozvojových stratégií, ktoré podporia všeobecnú atraktivitu územia obce. Pri stanovovaní cieľov a rozvojových aktivít je nutné prihliadať na ciele a priority dokumentu Národná stratégia regionálneho rozvoja Slovenskej republiky.

Základné princípy tvorby programu rozvoja obce:

- Založenie na kvalitných a overených dátach
- Komplexná analýza v troch kľúčových oblastiach (socioekonomická, územno-technická a prírodno-environmentálna)
- Participovanie verejnosti v procese tvorby PRO
- Vytvorenie partnerstva hlavných aktérov územia
- Vyjadrenie vízie a cieľov v konkrétnych stratégiách a rozvojových projektoch obce

**Program rozvoja obce sa podľa metodiky tvorby PRO skladá z nasledujúcich kapitol**

<b>Program rozvoja obce Sazdice</b>	<b>Úvod</b>
	<b>Analytická časť</b>
	<b>Strategická časť</b>
	<b>Programová časť</b>
	<b>Realizačná časť</b>
	<b>Finančná časť</b>
	<b>Záver</b>

Podľa zákona NR SR č. 539 / 2008 je program rozvoja obce (PRO) definovaný ako:

(1) Strednodobý rozvojový dokument, ktorý je vypracovaný v súlade s cieľmi a prioritami ustanovenými v Národnej stratégii regionálneho rozvoja a zohľadňuje ciele a priority ustanovené v programe rozvoja vyššieho územného celku, na území ktorého sa obec nachádza, a je vypracovaný podľa záväznej časti územnoplánovacej dokumentácie obce.

(2) Vypracovanie programu rozvoja obce zabezpečuje obec pri uplatnení partnerstva.

(3) Program rozvoja obce, vytvorený v rámci partnerstva, pozostáva z:

**a) analytickej časti**, ktorá obsahuje komplexné hodnotenie a analýzu východiskovej situácie obce, odhad jej budúceho vývoja, možné riziká a ohrozenia vo väzbe na existujúce stratégie a koncepcie a využívanie vnútorného potenciálu územia, jeho limitov a rozvoja, definovanie podmienok udržateľného rozvoja obce,

**b) strategickkej časti**, ktorá obsahuje stratégiu rozvoja obce pri zohľadnení jej vnútorných špecifík, určuje hlavné smery, priority a ciele rozvoja obce rešpektovaním princípov regionálnej politiky, s cieľom dosiahnutia vyváženého udržateľného rozvoja územia,

**c) programovej časti**, ktorá obsahuje najmä zoznam opatrení a aktivít na zabezpečenie realizácie programu rozvoja obce,

**d) realizačnej časti**, ktorá je zameraná na popis postupov inštitucionálneho zabezpečenia formou partnerstva a organizačné zabezpečenie realizácie programu rozvoja obce, systém monitorovania a hodnotenia plnenia programu rozvoja obce s ustanovením merateľných ukazovateľov, vecný a časový harmonogram realizácie programu rozvoja obce formou akčných plánov,

**e) finančnej časti**, ktorá obsahuje finančné zabezpečenie jednotlivých opatrení a aktivít, inštitucionálnej a organizačnej stránky realizácie programu rozvoja obce.

(4) Aktualizácia programu rozvoja obce sa vypracúva podľa potreby.

(5) Program rozvoja obce a jeho aktualizáciu schvaľuje obecné zastupiteľstvo.

(6) Schválenie programu rozvoja obce a príslušnej územnoplánovacej dokumentácie, ak jej spracovanie vyžaduje osobitný predpis, je podmienkou na predloženie žiadosti obce o poskytnutie dotácie zo štátneho rozpočtu a z doplnkových zdrojov podľa § 4, ods. 2.



### 3 základné fázy tvorby a riadenia PRO



Presný rozsah a obsah dokumentu je definovaný platnou metodikou, ktorá je nástrojom na exaktné vypracovanie programového dokumentu na úrovni obce. Metodika definuje popis tvorby dokumentu, ako aj časový harmonogram jeho prípravy. Popis tvorby programu rozvoja obce a chronológie jeho prípravy:

1. Vedenie samosprávy iniciuje vypracovanie PRO a zostavenie riadiaceho tímu.
2. Riadiaci tím spracuje zámer spracovania PRO.
3. Po prerokovaní s orgánmi samosprávy zastupiteľstvo schváli zámer spracovania PRO.
4. V prípade potreby je nutné, aby samospráva uskutočnila verejnú súťaž na výber spracovateľa SPRO.
5. Samospráva musí informovať verejnosť o začatí procesu spracovania programového dokumentu podľa najefektívnejšieho spôsobu participácie zainteresovanej verejnosti (úradná tabuľa v obci, webová stránka, miestne médiá, obecný rozhlas a iné). Počas celej doby spracovania má byť PRO dostupný pre verejnosť na webovej stránke samosprávy.
6. Samospráva iniciuje zostavenie pracovných skupín, ktorých členmi budú miestni aktéri (odborníci) v daných oblastiach.
7. Samospráva získa partnerstvo (forma spolupráce medzi sociálno-ekonomickými partnermi) subjektov na spracovanie SPRO.
8. Samospráva pripraví podklady k činnosti a zabezpečí spracovanie ex-post hodnotenia.

Pri vypracovávaní programu rozvoja obcí je nutné vychádzať z relevantných zdrojov. Pre obec Sazdice sú to zdroje na národnej, regionálnej a lokálnej úrovni. Aktuálne východiská z týchto programových dokumentov sú dôležitou súčasťou vypracovania analytickej časti. Dokumenty týkajúce sa riešeného územia sú usporiadané hierarchicky:

**1. Národná stratégia regionálneho rozvoja SR**

**2. Koncepcia územného rozvoja Slovenska (KURS 2011)**

**3. Národný rozvojový plán SR**

**4. Program hospodárskeho a sociálneho rozvoja Nitrianskeho samosprávneho kraja**

**5. Územný plán veľkého územného celku Nitiransky kraj**

**6. Program hospodárskeho a sociálneho rozvoja obce Sazdice**

## 2. ANALYTICKÁ ČASŤ

### Charakteristika a vymedzenie územia

Obec Sazdice leží v juhovýchodnej časti západného Slovenska a spadá do Nitrianskeho kraja. Obec sa nachádza v spádovom území mesta Levice, ktoré je vzdialené od obce cca 22 kilometrov. Výmera katastrálneho územia je 1823 ha. Obec leží vo výške 120-239 m. n. m..

Katastrálne územie obce Sazdice obklopujú katastrálne územia obcí:

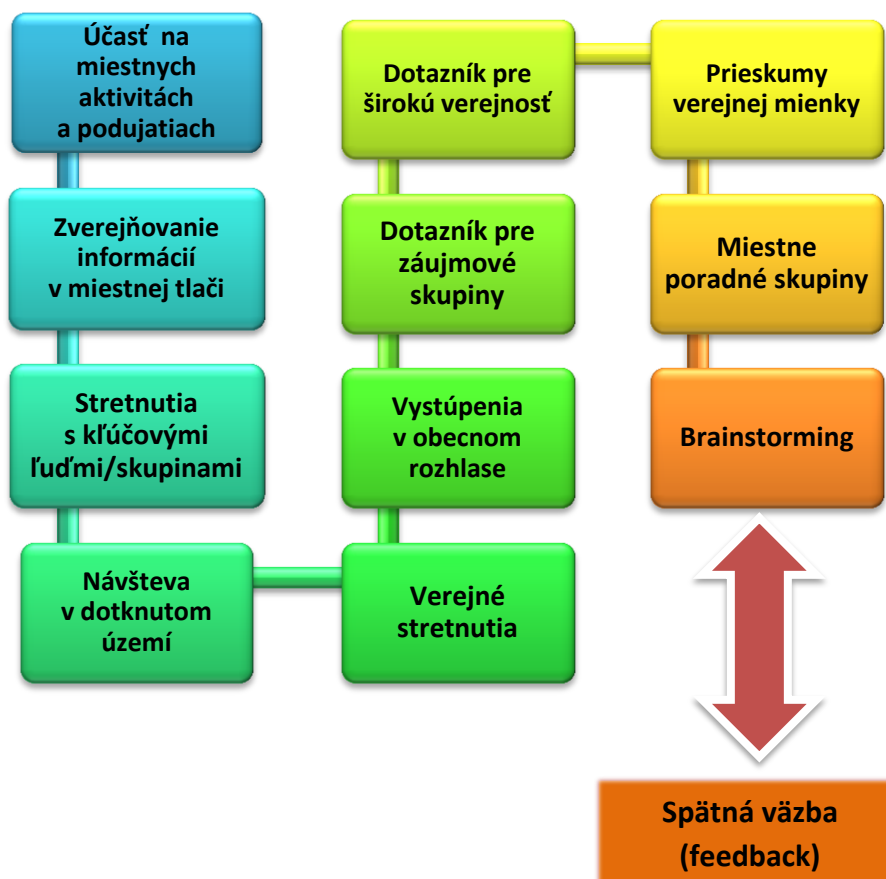
- Kubáňovo z južnej strany,
- Vyškovce nad Ipľom z východnej strany,
- Demandice zo severnej strany,
- Zbrojníky a Sikenica zo západnej strany.

### História

Obec Sazdice je doložená z r. 1261 ako Terra Zazd, Zaazd (1352), Sazdice (1773), maď. Százd. Založené jobbagionmi - veteránmi hradu Hont. V r. 1291 prešla do majetku Iborových synov z Demandíc. Vďaka darovaniu Karola Róberta v roku 1330 prešlo do majetku kráľovskému lekárnikovi magistrovi Gekminovi, neskôršie jeho nástupcom na poste kráľovského lekárnika, rodine magistra Jakuba Saracéna. V r. 1388 dostala trhové právo. Neskôr sa obec dostala priamo pod správu Osmanskej ríše. V r. 1715 mala 27 domácností, v r. 1720 mala 32 domácností. V r. 1828 mala 98 domov a 591 obyvateľov. V 18. storočí patrila rodine Steinleinovcov, od začiatku 19. storočia patrila Ivánkovcom. Obyvatelia sa zaoberali poľnohospodárstvom, ovocinárstvom, vinohradníctvom. Ráz obce sa nezmenil ani po r. 1918.

### Inštitucionálne a procesné parametre participácie stakeholderov na tvorbe programu

Participatívne metódy v procese tvorby PRO sú dôležitou súčasťou tvorby tohto programového dokumentu. Ich dôležitosť spočíva najmä v získaní spätnej väzby od obyvateľov a všetkých zainteresovaných subjektov, ktorí budú, alebo môžu byť programom rozvoja obce dotknutí. Nižšie uvedená schéma udáva obvyklé spôsoby participácie (zapojenia) verejnosti do prípravného procesu PRO. Výber konkrétnych metód, ktoré odporúčajú spracovatelia dokumentu, podlieha rozhodnutiu starostu (príp. obecného zastupiteľstva).



## Poslanie PRO

Poslaním dokumentu PRO Sazdice je definovanie rozvojových aktivít, potrebných na ďalší rozvoj územia, s prihliadnutím na záujmy a potreby obyvateľov obce.



## 2.1 Socioekonomická analýza

### Rozvojový potenciál

Obec Sazdice má výhodnú geografickú polohu jej rozvojový potenciál spočíva hlavne vo významnej polohe v blízkosti mestského sídla Šahy. Lokalita a dostupnosť do mesta Šahy, a tým aj dostupnosť Maďarskej republiky, tvorí významný prvok pri voľbe budúceho potenciálneho bydliska nových obyvateľov a progresu celej obce. Bohatá história a kultúra obce môže napomôcť pri určovaní ďalšieho smerovania a rozvojového potenciálu územia. Významným segmentom v obci je cirkev, s ktorou sú spojené pamätihodnosti, kunsthistoria (dejiny umenia) a diakonia (služba lásky a pomoc ľuďom v núdzi, nedeliteľná súčasť kresťanského poslania)

### Ľudské zdroje

V minulosti žilo v obci Sazdice viac ako 480 obyvateľov, ich počet postupne klesal. Vývoj počtu obyvateľov obce Sazdice bol skúmaný za posledných 10 rokov, konkrétne od roku 2004 až po rok 2014. Hodnoty sú uvádzané vždy k 31.12 daného roku. Vývoj obyvateľstva mal kolísajúci charakter, ako je možné vidieť nižšie (Tabuľka č.1). Počet obyvateľov sa od roku 2004 zvýšil o 38 ľudí, čo je 7,95 %. Za posledných 10 rokov mala obec najvyšší počet obyvateľov v roku 2012, s hodnotou 503 obyvateľov.

**Tabuľka č. 1: Vývoj počtu obyvateľov v rokoch 2004 - 2014:**

Rok	2004	2005	2006	2007	2008	2009	2010	2011	2012	2013	2014
Počet obyvateľov	440	441	433	463	482	492	485	488	503	492	478

Zdroj: (Štatistický úrad, 2015)

**Tabuľka č. 2: Počet obyvateľov podľa pohlavia k 31.12. 2014:**

Pohlavie	Muži	Ženy	Spolu
Počet obyvateľov	232	246	478

Zdroj: (Štatistický úrad, 2015)

**Tabuľka č. 3: Prírodný prírastok obyvateľstva v rokoch 2008 - 2014:**

Rok	2008	2009	2010	2011	2012	2013	2014
Prírodný prírastok	7	4	9	8	10	6	7

Zdroj: (Štatistický úrad, 2015)

**Tabuľka č. 4: Prirodzený úbytok obyvateľstva v rokoch 2008 - 2014:**

Rok	2008	2009	2010	2011	2012	2013	2014
<b>Prirodzený úbytok</b>	6	9	7	10	4	6	4

Zdroj: (Štatistický úrad, 2015)

**Tabuľka č. 5: Prírastok obyvateľstva sťahovaním v rokoch 2008 - 2014:**

Rok	2008	2009	2010	2011	2012	2013	2014
<b>Prírastok obyvateľstva sťahovaním</b>	18	15	-9	2	9	-11	-17

Zdroj: (Štatistický úrad, 2015)

Prirodzený prírastok/úbytok obyvateľstva (predstavuje rozdiel živonarodených a zomrelých za dané obdobie) je uvedený v tabuľkách (Tabuľka č. 3 a č. 4). Prírastok obyvateľstva predstavuje rozdiel medzi migračným prírastkom a úbytkom. Za rok 2014 vzrástol počet obyvateľstva o 3 ľudí. Za sledované obdobie, teda rok 2014, predstavovalo migračné saldo pokles o 17 obyvateľa (Tabuľka č. 5). Celkový prírastok, ktorý predstavuje súčet prirodzeného prírastku a prírastku sťahovaním, mal záporné hodnoty - pokles o 14 obyvateľov.

### Veková štruktúra

Veková štruktúra obyvateľstva v obci Tupá sa delí do troch kategórií:

- 1) **Predproduktívna:** 0-14 rokov, ktorá je zastúpená ku sledovanému obdobiu v počte 98 obyvateľov.
- 2) **Produktívna:** 15-64 rokov, ktorá tvorí najpočetnejšiu skupinu, spolu 314 obyvateľov.
- 3) **Poproduktívnu:** 64 a viac - predstavuje 66 obyvateľov ku 10.3. 2014.

**Tabuľka č. 6: Veková štruktúra obyvateľstva k 31.12. 2014:**

Predproduktívny vek			Produktívny vek			Poproduktívny vek		
Muži	Ženy	Spolu	Muži	Ženy	Spolu	Muži	Ženy	Spolu
50	48	98	152	162	314	30	36	66

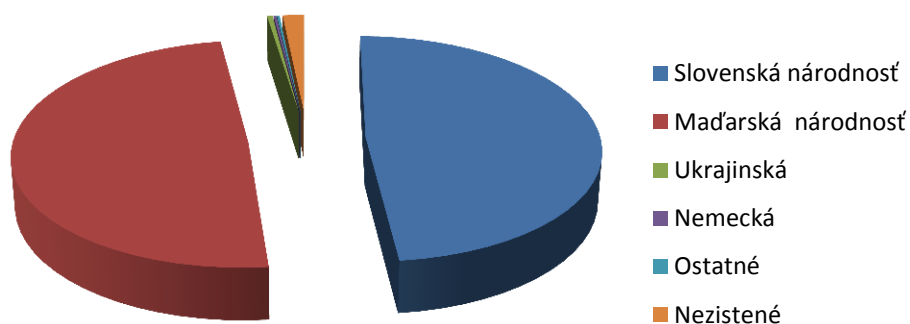
Zdroj: (Štatistický úrad, 2015)

**Tabuľka č. 7: Národnostné zloženie obyvateľov k 31.12. 2011:**

Národnostné zloženie	Počet obyvateľov
Slovenská	234
Maďarská	238
Ukrajinská	2
Nemecká	1
Ostatné	1
Nezistené	8

Zdroj: (Štatistický úrad, 2015)

**Zobrazenie pomeru národnostného zloženia obyvateľstva:**



Najvyšší podiel obyvateľstva je zastúpený maďarskou národnosťou, ďalšiu väčšiu časť tvorí obyvateľstvo slovenskej národnosti (Tabuľka č. 7). Rómske obyvateľstvo v obci tvorí cca 10 % obyvateľstva, ktoré nie je oficiálne uvedené v štatistikách. Informácie sú uvedené z obecného úradu obce Sazdice.

**Tabuľka č. 8: Náboženské zloženie obyvateľstva k 31.12. 2011:**

Náboženské zloženie	Počet obyvateľov
Rímskokatolícka cirkev	346
Gréckokatolícka cirkev	1
Evanjelická cirkev a.v.	75
Pravoslávna	1
Reformovaná kresťanská cirkev	6
Náboženská spoločnosť Jehovovi svedkovia	6
Evanjelická cirkev metodická	3
Nezistené	35
Bez vyznania	11

Zdroj: (Štatistický úrad, 2015)

Z hľadiska vierovyznania sa v obci nachádza 7 náboženstiev, z ktorých dominantné postavenie má rímskokatolícke s počtom 346 obyvateľov. K ostatným 6 náboženstvám sa v sledovanom období roku 2011 prihlásilo 92 obyvateľov. Evanjelická cirkev má postavenie matko-cirkevného zboru.

### Vzdelanostná štruktúra

**Tabuľka č. 9: Vzdelanostná štruktúra obyvateľov k 31.12. 2011:**

Vzdelanostná štruktúra	Počet obyvateľov
Základné	114
Učňovské (bez maturity)	68
Stredné odborné (bez maturity)	62
Úplné stredné učňovské (s maturitou)	18
Úplné stredné odborné (s maturitou)	57
Úplné stredné všeob.	24
Vyššie odborné	4
Vysokoškolské bakalárske	6
Vysokoškolské mag., Ing., dokt.	20
Bez vzdelania	92
Nezistené	16

Zdroj: (Štatistický úrad, 2015)



**Zamestnanosť****Tabuľka č. 10: Ekonomicky aktívne obyvateľstvo rok 2011:**

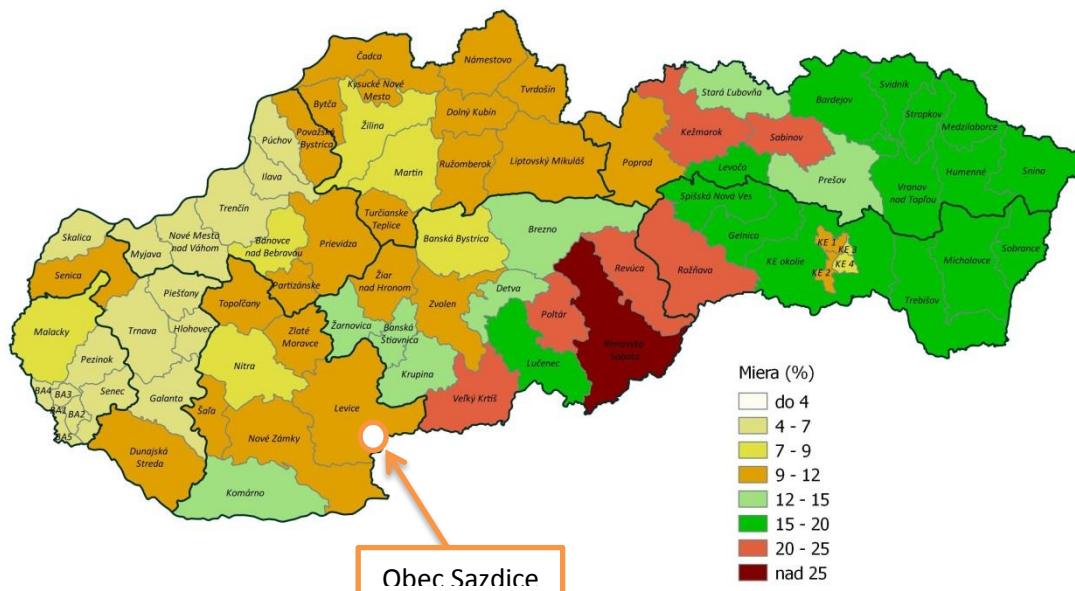
<b>Ekonomická štruktúra</b>	<b>Obyvateľstvo</b>
Pracujúci okrem dôchodcov	124
Pracujúci dôchodcovia	2
Osoby na materskej dovolenke	1
Osoby na rodičovskej dovolenke	18
Nezamestnaní	72
Osoby v domácnosti	5
Dôchodcovia	126
Iná	3
Nezistené	12
Ekonomicky aktívni	199

Zdroj: (Štatistický úrad, 2015)

**Ekonomika**

Podľa posledných údajov sa miera nezamestnanosti v okrese Levice, do ktorého obec spadá, pohybovala v rozpätí 9 - 12 %. Z tohto pohľadu ide o oblasť s lepším priemerom miery nezamestnanosti v porovnaní s ostatnými krajinami Slovenskej republiky. Obyvatelia sa venujú lesníckym činnostiam, chovu hydiny a svoju činnosť tu prevádzkujú remeselníci – opravár (montér vody a kúrenia), elektrikár a tesár.

Miera evidovanej nezamestnanosti v okresoch SR k 30.09.2015



Ústredie práce, sociálnych vecí a rodiny Bratislava

Miera evidovanej nezamestnanosti vypočítaná na základe výberových zisťovaní ŠÚ SR a priemerného počtu uchádzačov o zamestnanie v roku 2014. Algoritmus výpočtu stanovilo MPSVR SR.

## Rozpočet obce:

Tabuľka č. 11: Príjmy:

Príjmy (v eurách)				
Rok	2012	2013	2014	2015
Rozpočet	165000	176000	146000	480000

Zdroj: (Obecný úrad Sazdice, 2015)

Tabuľka č. 12: Výdavky:

Výdavky (v eurách)				
Rok	2012	2013	2014	2015
Rozpočet	164000	172000	146000	480000

Zdroj: (Obecný úrad Sazdice, 2015)

## Finančné zdravie

Z pohľadu hodnotenia finančného zdravia obcí bola obec Sazdica podľa inštitútu INEKO v kategórii hospodárenia miest, obcí a VÚC za rok 2014, hodnotená ako obec s dobrým finančným zdravím. Hodnotenie 4,7 / 6 celkového počtu bodov bolo pripísané obci za roky 2010 – 2014.



### Občianska vybavenosť

Obec je vybavená základnou občianskou vybavenosťou, ako je obecny úrad, pohostinské služby, maloobchodné prevádzky s potravinovým a nepotravinovým tovarom, kultúrny dom, materská škola, cintorín. Absentuje pošta.

### Bývanie:

Plochy bývania sú prevažujúcou funkciou zastavaných plôch sídla a sú tvorené prevažne nízko podlažnou zástavbou rodinných domov. Obec je svojim pôdorysom a zástavbou typom líniovej cestnej dediny. Bytové domy sa v obci nenachádzajú. V obci sa pomerne kompaktne zachovala zástavba ľudových domov.

Tabuľka č. 13: Počet domov za rok 2015

Počet domov	Obývané domy
194	148

V tabuľke č. 13 je možné vidieť počet domov zo sčítania z roku 2015. Pre rozvoj bývania je vymedzený dostatok voľných plôch.

### Podnikateľské subjekty

Na ornej pôde a v lesoch hospodári cca 15 väčších subjektov, z nich sú v ako SHR registrovaní obcou iba 4. Najväčším zamestnávateľom je v skutočnosti „miestny národný výbor“. V obci absentujú živnostníci, celkovo tu majú živnosť založenú len 4 obyvatelia.

### Školstvo

V obci sa nachádza materská škola, absentuje základná. Materská škola v súčasnosti eviduje jednu triedu s 15 žiakmi. Absencia základnej školy je riešená dostupnosťou do škôl v obci Demandice, Ipeľský Sokolec a v meste Šahy.

### Zdravotníctvo a sociálne služby

V obci sa nenachádza žiadne zdravotné stredisko. Najbližšie zdravotné stredisko je v obci Demandice a meste Šahy. Zdravotnú starostlivosť zabezpečuje Nemocnica s poliklinikou v Šahách, vzdialená cca 13 km. Nemocnica s poliklinikou v Šahách poskytuje zdravotnú starostlivosť so štátnymi a neštátnymi špecializovanými ambulanciami. Obec má spracovaný komunitný plán rozvoja sociálnych služieb. Takisto kladie dôraz na sociálnu prácu a pomoc ľuďom v núdzi. Je tu vytvorená opatrovateľská služba,

ktorá spolupracuje s Evanjelickou Diakoniou. Spolu prevádzkujú denný stacionár a podľa možnosti aj terénnu opatrovateľskú službu. Zamestnané sú tu 2-3 opatrovateľky.

### **Kultúra**

V obci sa nachádza kultúrny dom, 2 kostoly, dom smútku a cintorín. Najvýznamnejšou pamiatkou je rímskokatolícky kostol sv. Mikuláša biskupa, v ktorom sú nástenné maľby zo 14. storočia. Fresky neznámeho talianskeho umelca zabezpečili gotickému kostolu originalitu a výnimočnosť. Klasicistický evanjelický kostol bol postavený v roku 1885. Pozornosť si zaslúžia aj vinohradnícke pivnice a systém podzemných chodieb vyhlíbených vo vrchu Morda. Pravidelne sa tu organizujú rôzne kultúrne podujatia. Vďaka nim sa zachovávajú kultúrne tradície obce. V kultúrnom dome sa organizujú podujatia, ako sú Ples Citerášov, stretnutie dôchodcov, folklórnych skupín a deň matiek, ktorý sa organizuje súčasne aj v materskej škole. Ďalším podujatím, ktoré sa organizuje v kultúrnom dome aj na ihrisku obce, je športový deň obce. Podujatie Kostolné dni je stretnutie a výstava organizovaná v múzeu a v kostoloch. V kostole (patrón Sv. Mikuláš biskup) sa organizuje mikulášske stretnutie. Nepravidelne, ale aspoň raz ročne, sa organizujú stretnutia kultúrnych skupín, výstavy a prednášky. V obci fungujú kultúrne spolky – Citarová skupina, Csemadok, ďalej 2 cirkevné zbory a Dobrovoľný hasičský zbor. Spoločenský a kultúrny život zabezpečuje obecný úrad.

### **Cestovný ruch a rekreácia**

Obec neposkytuje žiadny dlhodobý cestovný ruch ani turistické ubytovania. Nachádzajú sa tu kultúrne pamiatky, ako NKP rímskokatolícky kostol, evanjelický kostol a pomník padlých hrdinov 1. a 2. svetovej vojny. Cestovný ruch v okrese, v ktorom sa obec nachádza, sa orientuje primárne na termálne kúpele v Dudinciach, Santovke, Margita–Ilona a Esztergom. Zaujímavé sú kultúrnohistorické pamiatky okresu, najmä Levický hrad s múzeom, barokový kaštieľ, Schubertov pamätný dom a gotický kostol v Želiezovciach, románsky kostol a barokový kaštieľ v Kalinčiakove a zreštaurovaný vodný mlyn s múzeom pri Bohuniciach. Pozoruhodné sú aj obydlia vytesané do tufov v Brhlovciach a kaňon Sikenice pri Krškanoch. V blízkosti sa nachádzajú UNESCO pamiatky Banská Štiavnica a Szentendre (Maďarsko).

### **Medzinárodný kontext a partnerstvá**

Obec je členom Združenia miest a obcí Slovenska (ZMOS) Poiplie - Šahy, Miestna akčná skupina (MAS) Leader Šahy a cezhraničná spolupráca s Nagyörzsöny (Maďarsko).

### **Zhrnutie socioekonomickej analýzy**

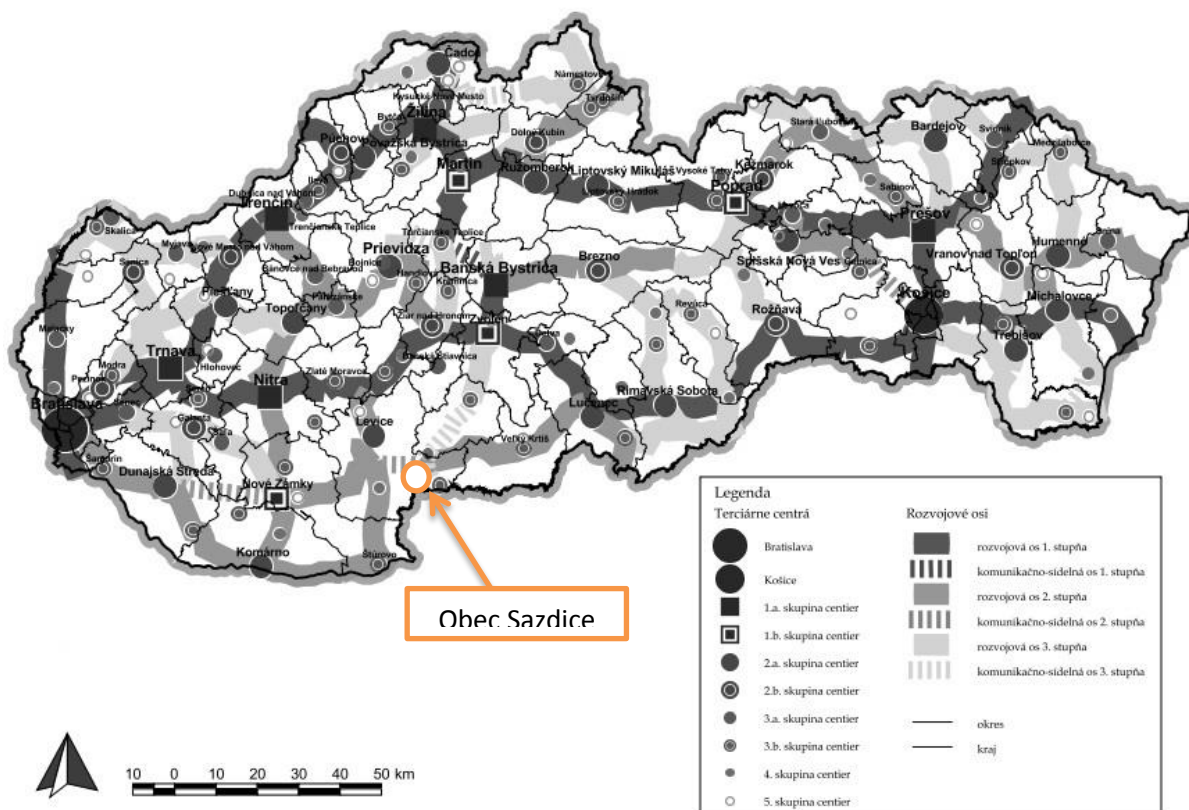
Z pohľadu socioekonomickej analýzy je možné zhodnotiť, že územie je vybavené postačujúcou komplexnou občianskou vybavenosťou, a to aj materskou školou. Do roku 2012 mal vývoj počtu obyvateľov kolísajúcu tendenciu. Od roku 2012 je zaznamenaný pokles obyvateľstva, ktorý predstavuje negatívny vývoj v oblasti demografie. Klesajúce zastúpenie obyvateľstva produktívneho veku a evidentný proces starnutia je pre obec značným negatívom. Zmeny v poslednom období zapríčinili zníženie počtu pracovných príležitostí. Negatívom obce je absencia športovo-rekreačných možností a športových zdužení. Vzhľadom k tomu, že ide o produkčnú poľnohospodársku oblasť, je predpoklad rozvoja práve v oblasti poľnohospodárstva. Z hľadiska vierovyznania sa v obci nachádza 7 náboženstiev, z ktorých dominantné postavenie má rímskokatolícke náboženstvo. Pravidelne sa organizujú rôzne kultúrne podujatia.

## 2.2 Územno-technická analýza

### Rozvojové osi

Rozvojová os je pomyselná línia, ktorá definuje smerovanie rozvoja územia. Táto os je definovaná v strategickom dokumente Koncepcia územného rozvoja Slovenska (KURS 2001, s aktualizáciou z roku 2011).

TERCIÁRNE CENTRÁ OSÍDLENIA A ROZVOJOVÉ OSI



Obec Sazdice sa nachádza na trase komunikačno-sídelnej osi III. stupňa, ktorá prechádza smerom sever- juh obcami:

- Šahy (3b. skupina centier)
- Dudince (4. skupina centier)
- Krupina (3b. skupina centier)

### Dopravná infraštruktúra

#### Cestná doprava

Obcou prechádza cestná komunikácia II. triedy č. 564 na trase Štúrovo – Levice. Jedná sa o nadradenú cestnú komunikáciu. Ďalšími sú obslužné cestné komunikácie, ktoré slúžia prevažne na sprístupnenie jednotlivých pozemkov. Komunikácie sú prevažne asfaltové a napájajú sa na nadradené štátne cesty. Približná dĺžka miestnych komunikácií v obci je 3 km.



# Cestné komunikácie v obci z pohľadu širších vzťahov (Informačný grafický podklad cestnej siete Slovenskej republiky v okrese Levice k 1.1.2015):

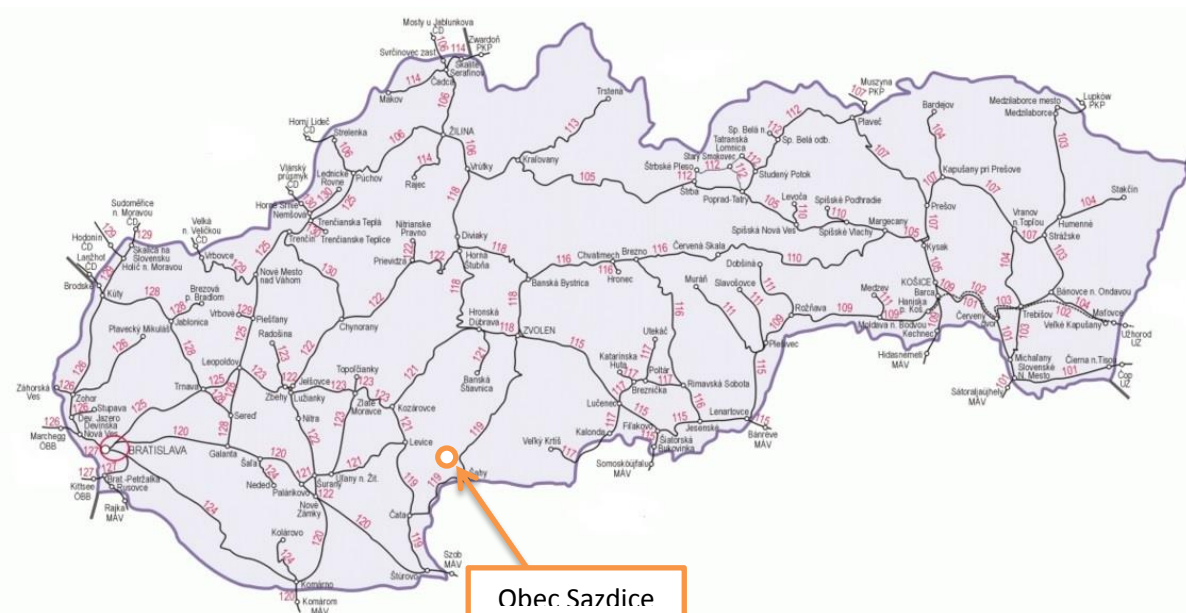


Zdroj: (Slovenská správa ciest, 2015)

## Železničná doprava

Cez obec nie je vedená trať železničnej dopravy. Najbližšia železničná trať je situovaná východne od obce s označením č. 119, kde najbližšie položenou zastávkou je zastávka Vyškovce nad Ipľom, ktorá je vzdialená od obce približne 5 kilometrov.

## Mapa železničnej siete Slovenskej republiky



Zdroj: (Železnice Slovenskej Republiky, 2013)

### **Lodná doprava**

V obci sa nenachádza žiadny vodný tok, na ktorom by bolo možné prevádzkovať lodnú dopravu.

### **Letecká doprava**

V obci ani jej príslušnom okolí sa nenachádza žiadne letisko, ktorého ochranné pásmo by zasahovalo do katastrálneho územia obce.

### **Hromadná doprava**

Hromadnú dopravu zabezpečuje spoločnosť ARRIVA Nové Zámky, a. s. Do okresného mesta Levice premávajú priame spoje s celkovou dĺžkou trasy 27 km a časom približne 45 minút. Frekvencia spojov do okresného mesta je vyhovujúca. V obci sa nachádzajú 3 zastávky hromadnej dopravy.

#### **Krytá zastávka hromadnej dopravy v obci:**



### **Statická doprava**

Väčšina obyvateľov má parkovanie zabezpečené priamo vnútri pozemku rodinného domu, prípadne na kraji cestnej komunikácie. Obec nemá vybudované parkoviská pre verejnosť. Návštevníci môžu odstaviť vozidlá pri budove obecného úradu alebo pri objektoch občianskej vybavenosti. Odporúča sa vybudovať odstavné parkovisko, nakoľko v súčasnosti sú možnosti odstavenia vozidla v obci značne obmedzené.

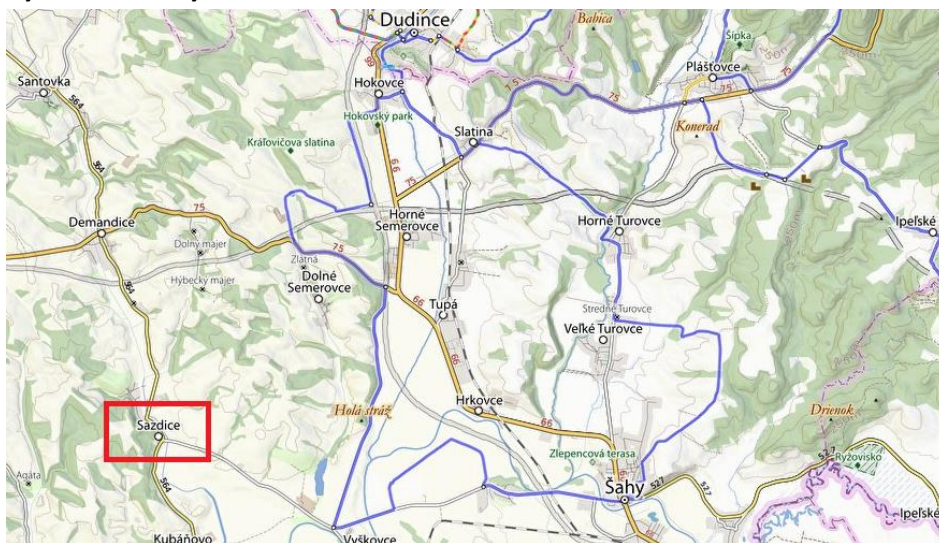
### **Pešia doprava**

Pešie komunikácie nie sú vybudované vo všetkých častiach obce. Obyvatelia využívajú na presun príslušnú cestnú komunikáciu, čo zvyšuje riziko ohrozenia chodcov a cyklistov. Segregácia pešej a automobilovej dopravy je nedostatočná. V budúcnosti sa odporúča dobudovanie peších komunikácií na vybraných úsekoch, čím sa zvýši pešia dostupnosť a zároveň zníži potenciálna kolíznosť pešej a automobilovej dopravy v obci.

### **Cyklistická doprava**

Obec Sazdice nemá vybudované žiadne cyklotrasy a ani v jej blízkom okolí sa žiadne cyklotrasy nenachádzajú. Najbližšie lokalizovaná cyklotrasa je cyklotrasa s označením 2111 – Šahanská cyklotrasa s celkovou dĺžkou 45 kilometrov. V najväčšom pomere trasa vedie cez plochy poľnohospodárskej pôdy (43 % celej dĺžky trasy) a cez obývanú oblasť (18 % z celkovej dĺžky trasy.)

### Cyklistické trasy v okolí obce:



Zdroj: (cyklotrasy.freemap.sk, 2015)

## **Technická infraštruktúra**

### **Zásobovanie vodou**

V celom VÚC Nitra sa nenachádza žiadny zdroj pre možný odber povrchovej vody, preto sa tu využívajú len zdroje podzemnej vody. V obci Sazdice je pitná voda zabezpečená z vlastných studní na pozemkoch jednotlivých rodinných domov. Vybudovanie verejného vodovodu by mohlo byť jedným z ďalších opatrení budúceho rozvoja obce.

### **Zásobovanie elektrickou energiou**

Obec má zásobovanie elektrickou energiou riešené na samostatne stojacich betónových stĺpoch vzdušného elektrického vedenia. V obci sa nachádzajú štyri transformátorové stanice o výkone 22 kV.

### **Zásobovanie plynom**

Plynofikácia v obci nie je zavedená. V prípade potreby zásobovania plynom využívajú obyvatelia malé prenosné tlakové nádrže so stlačeným plynom.

### **Zásobovanie teplom**

Domácnosti majú riešené zásobovanie teplom pomocou vlastných zdrojov. Na ohrev vody využívajú vlastné elektrické bojler, resp. iné druhy ohrievačov.

### **Odvádzanie odpadových vôd**

Obec nemá vybudovanú vlastnú kanalizačnú sieť ani čistiareň odpadových vôd (ČOV). Odvádzanie odpadových vôd je riešené do vlastných zberných nádob, resp. žump. Z hľadiska efektívnosti a kvality života obyvateľov je potrebné vybudovanie kanalizačnej siete v obci spolu s čistiarnou odpadových vôd.

### **Rozhlas a televízia**

Obecný rozhlas je riešený na samostatných stĺpoch popri cestných komunikáciách. Jedná sa o pôvodný drôtový rozvod rozhlasového signálu. Ak sa naskytne možnosť, je vhodná jeho



modernizácia za bezdrôtové riešenie. To by mohlo byť doplnené kamerovým systémom. Rozvody káblovej televízie nie sú zavedené.

### **Verejné osvetlenie**

Verejné osvetlenie je riešené na betónových stĺpoch vzdušného elektrického vedenia. Odporúča sa výmena verejného osvetlenia za modernejšie a úspornejšie svietidlá.

### **Limity využitia územia**

Limitmi využitia územia sa rozumejú regulatívy, ktoré vychádzajú z platnej územnoplánovacej dokumentácie na úrovni obce a regulatívy, ktoré vychádzajú z nadradenej územnoplánovacej dokumentácie. V prípade obce Sazdice je to ÚP VÚC Nitriansky kraj.

### **Zhrnutie územno-technickej analýzy**

Z pohľadu územno-technickej analýzy sú negatívnou stránkou v obci všeobecný stav technickej infraštruktúry, a to hlavne z hľadiska nevybudovania alebo nedokončenia niektorých prvkov technickej infraštruktúry (TI). Absencia verejného vodovodu, verejnej kanalizácie a ČOV je negatívnym javom pre kvalitu života v obci. Je potrebné dobudovať tieto kľúčové prvky TI. Pozitívnymi prvkami sú frekvencia spojov hromadnej dopravy a dostupnosť do okresného mesta.

## 2.3 Prírodno-environmentálna analýza

### Ovzdušie

V obci sa nenachádza zdroj znečistenia ovzdušia a celkovo je možné vyhodnotiť kvalitu ovzdušia ako bezproblémovú. V roku 2011 bolo v Nitrianskom kraji evidovaných 1977 stacionárnych zdrojov, z ktorých bolo 146 veľkých a 1831 stredných zdrojov znečistenia ovzdušia. Za regionálny zdroj znečistenia sa v okrese Levice považuje Tlmačská energetická, s.r.o. - zdroj vykurovania, Liaharenský podnik Nitra, a.s. - bioplynová stanica Veľký Ďur, SLOVINTEGRA ENERGY, s.r.o. Levice - zdroje vykurovania.

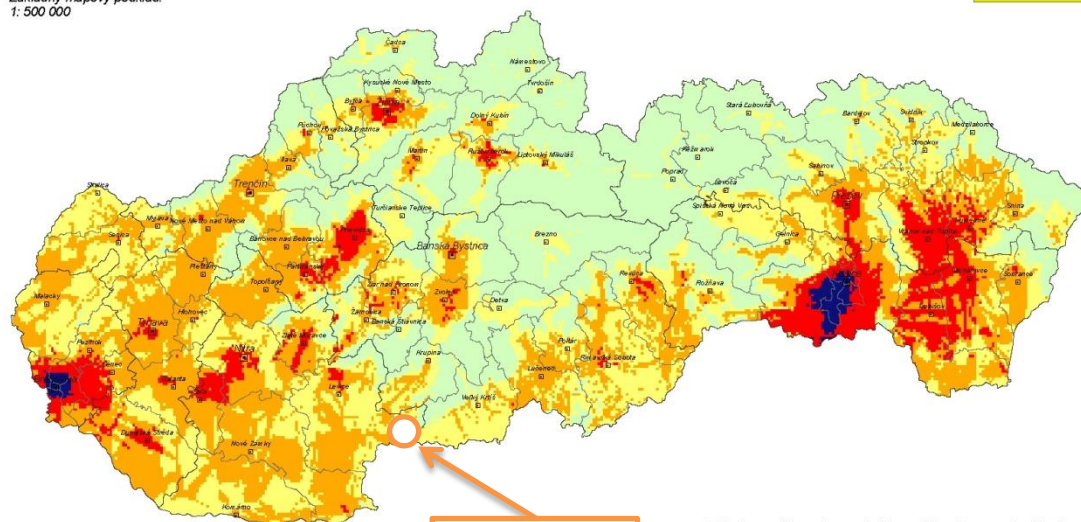
#### Zaťaženie územia Slovenska základnými znečisťujúcimi látkami Environmental load of the territory of Slovakia by basic air pollutants

Zdroj dát: Priestorová syntéza máp "Ovzdušie" č. 1.1, 1.2, 1.3, 1.4

Spracoval: SAŽP - CER Košice, 2004

Základný mapový podklad:  
1: 500 000

Ovzdušie  
2.1



Obec Sazdice

Triedy znečistenia ovzdušia podľa miery prekročenia  
nadhraničných hodnôt koncentrácií (NHK)  
Air pollution classes according to the degree  
of concentration limits (CL) exceeding

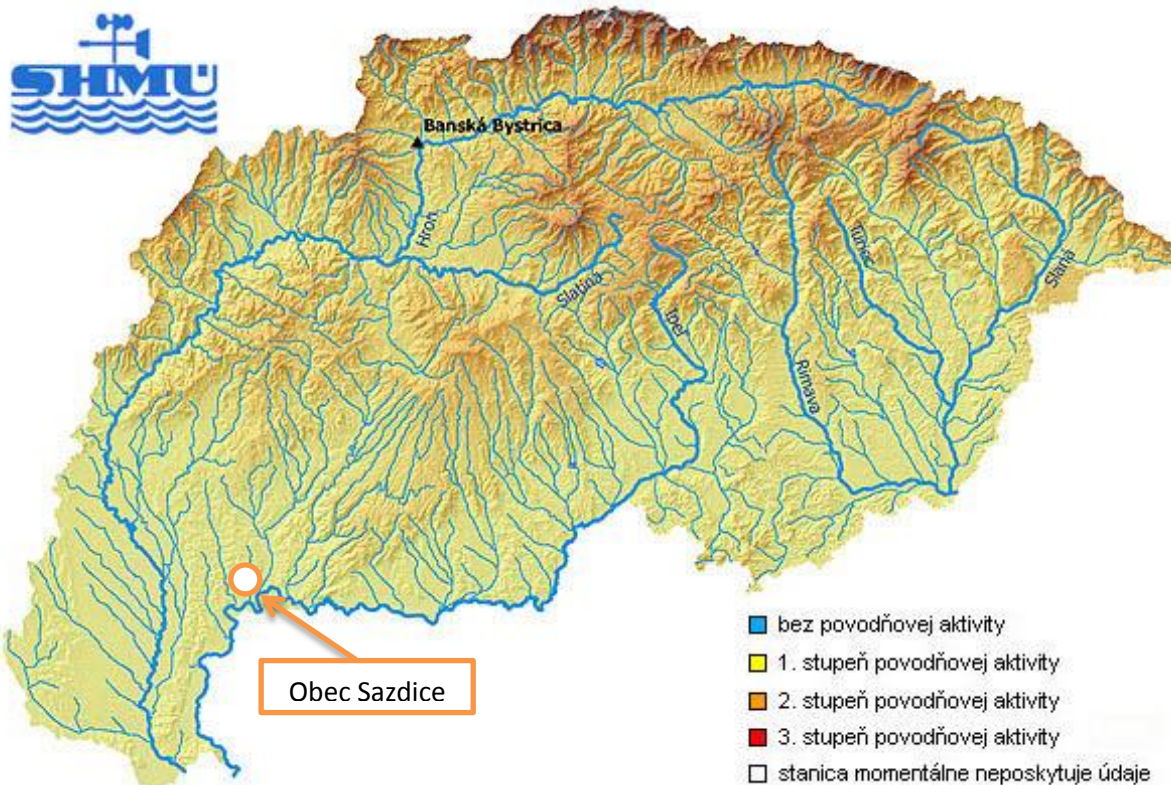
- 1 - minimálne znečistenie (nevyskytuje sa v NHK žiadna látka)
- 2 - mierne znečistenie (vyskytuje sa v NHK 1 látka)
- 3 - stredné znečistenie (vyskytujú sa v NHK 2 látky)
- 4 - zvýšené znečistenie (vyskytujú sa v NHK 3 látky)
- 5 - silné znečistenie (vyskytujú sa v NHK 4 látky)

Mapa predstavuje priestorovú syntézu ploch rozloženia koncentrácií základných znečisťujúcich látok ( $\text{SO}_2$ ,  $\text{PM}_{10}$ ,  $\text{NO}_2$  a  $\text{CO}$ ). Hraničná hodnota zohľadňovaných reálnych koncentrácií pre grafický výstup (výsledná mapa s 5 triedami znečistenia ovzdušia) bola pre  $\text{SO}_2$  od  $10 \mu\text{g}/\text{m}^3$ ,  $\text{PM}_{10}$  od  $20 \mu\text{g}/\text{m}^3$ ,  $\text{NO}_2$  od  $20 \mu\text{g}/\text{m}^3$  a  $\text{CO}$  od  $600 \mu\text{g}/\text{m}^3$ .

### Vodné toky a plochy

Územím obce preteká potok Búr a Jelšovka. Búr je vodný tok na západnom Slovensku, na území okresu Levice. Je to pravostranný prítok Ipľa s dĺžkou 23 km. Pramení v Podunajskej pahorkatine, severne od obce Brhlovce, v nadmorskej výške okolo 200 n.m.n.. Tečie na juh cez obce Brhlovce, Bory (tu priberá bezmenný prítok sprava), Santovku, kde priberá zľava Domanický potok a pri Malinovci tiež z ľavej strany Malinovský potok (138,4 m n. m.). Následne preteká cez Demandice, priberá pravostrannú Kamennú, ďalej priberá už len Hybecký potok zľava. Tečie cez obec Sazdice, južne od nej sa prudko stáča na východ a veľkým oblúkom ústi pri obci Kubáňovo do Ipľa (116,2 m n. m.). Jelšovka je vodný tok vo východnej časti Podunajskej pahorkatiny, na území okresu Levice. Je to pravostranný prítok Ipľa a meria 15,5 km, pričom cca 3,2 km na hornom toku je iba občasným tokom. Vzniká v Ipeľskej pahorkatine východne od obce Hontianska Vrbica, v nadmorskej výške okolo 185 m n. m.. V období bez zrážok potok začína na severozápadnom úpätí Malej Mordy (235,6 m n. m.). Na hornom toku tečie severojužným, na dolnom juhovýchodným smerom.

### Mapa významných vodných tokov širšieho okolia obce Sazdice



### Pôda

Pôda na území obce je v niektorých častiach nižšej bonity, podľa pôdných máp sa tu vyskytujú pôdy kategórie 6 – 9. Približne 34% územia tvoria pôdy kategórie 3-5, ktoré sú považované za pomerne úrodné. Najväčšie zastúpenie majú pôdy kategórie 6 a 8, čo je spôsobené hlavne polohou obce. Na južnej a severnej strane katastrálneho územia prevažuje kategória 6, ktorú rozdeľuje kategória 8-9, ktorá sa na severe dotýka intravilánu obce. Pôdy je možné charakterizovať ako prevažne kyslé až výrazne kyslé kambizeme podzolové a prevažne nasýtené kambizeme modálne. Taktiež sa vyskytujú rendziny a kambizeme rendzinové. Sú prevažne piesčito-hlinité, neskeletnaté až slabo kamenité. Obsah humusu v hĺbke do 25 cm je prevažne nízky (< 1,8 %), len lokálne stredný (1,8 – 2,3 %). Územia poľnohospodárskej pôdy sa nachádzajú okolí intravilánu, v okrajových častiach severovýchodnej a juhovýchodnej časti extravilánu prechádzajú do lesných území.

### Hluk

Na území obce, ani v jej blízkom okolí, nebol identifikovaný žiadny faktor, ktorý by spôsoboval nadmerný hluk. Za jediný zdroj hluku, ktorý je ale v norme, je možné považovať automobilovú dopravu na komunikácii II. triedy č. 564, ktorá prechádza intravilánom obce. Ide o zdroj hluku líniového charakteru.

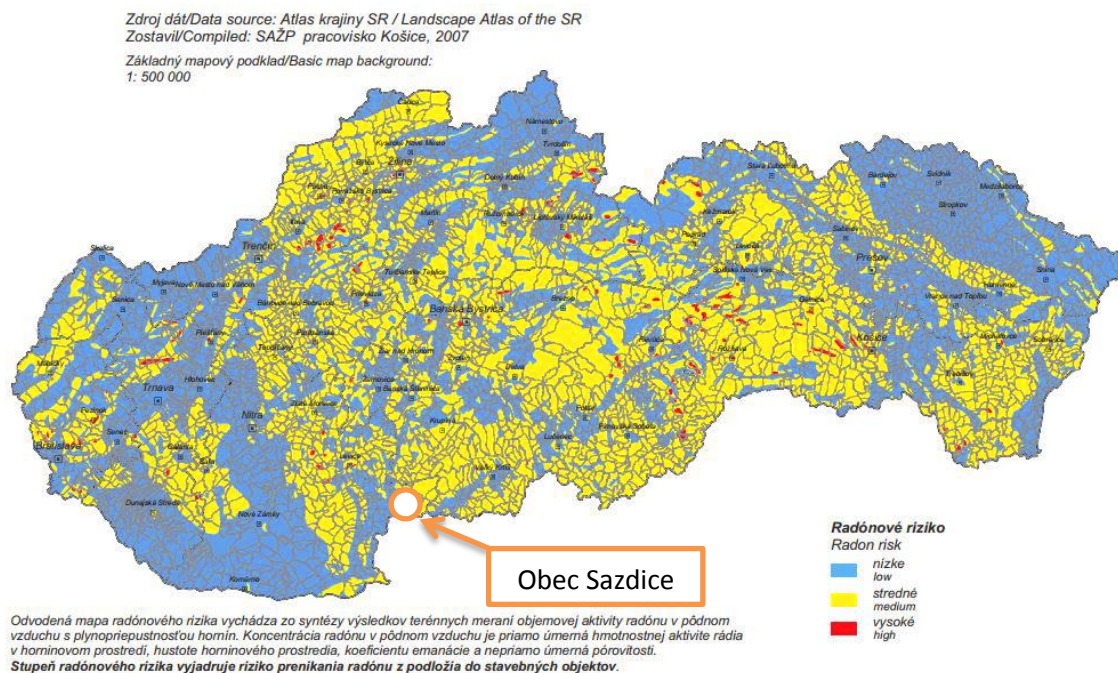
### Žiarenie

V obci nebolo identifikované zvýšené žiarenie či už prírodného, alebo umelého charakteru. Obec spadá do oblasti s nízkym rizikom výskytu radóna a magnetického žiarenia. Globálnym problémom,



ktorý zasahuje aj do územia obce, je ultrafialové žiarenie. Hrúbka ozónovej vrstvy, ktorá slúži na jeho zachytávanie, je v posledných rokoch nad celým územím SR podpriemerná, t.j. pod hranicou 300 DU (cca. 3 mm).

### Mapa radónového rizika Slovenskej republiky



### Odpadové hospodárstvo

Odvoz a likvidáciu odpadu zabezpečovala v roku 2015 spoločnosť Mikona plus spol. s r.o. Od roku 2016 prevezme kompetencie za odvoz a likvidáciu komunálneho odpadu nová spoločnosť. Odpad je odvážaný v dostatočných časových intervaloch. Zber a odvoz separovaného odpadu je taktiež zabezpečený. Odváža sa v mesačných intervaloch obcou. Obec nedisponuje zberným dvorom.

### Zeleň

Zeleň je možné rozčleniť na zeleň v intraviláne a zeleň, ktorá je súčasťou extravilánu územia obce. V zastavanom území prevláda, vzhľadom na charakter obce s dominantnou funkciou bývania, súkromná zeleň záhrad. Tá je tvorená kombináciou nízkej a vysokej zelene, ktorá plní najmä rekreačnú a produkčnú funkciu. Verejná zeleň sa nachádza popri miestnych komunikáciách, kde plní najmä segregračnú funkciu, t.j. oddeľuje vozovky od domov, príp. chodníkov. Väčšinou ide o nízku zeleň vo forme trávnatých porastov. V extraviláne sa zelené plochy vyskytujú v podobe flóry, ktorá sa pestuje na obrábanej poľnohospodárskej pôde.

### Reliéf

Obec Sazdica sa nachádza v časti Santovská pahorkatina, ktorá spadá do podcelku Ipeľskej pahorkatiny, v nadmorskej výške 120 - 239 m. n. m.. Ipeľská pahorkatina je rozčlenená pahorkatina na rôznych neogénnych sedimentoch a pyroklastikách s ostrovčekmi mezozoika, rozlamaných a prekrytých sprašov a sprašovými hlinami. Po zlomoch v reliéfe vystupujú minerálne a termálne vody.

Ipeľská pahorkatina má charakter reliéfu stredne členitej pahorkatiny s hladko modelovanými chrbtami a svahmi. Územie má ráz relatívne harmonickej poľnohospodárskej krajiny.

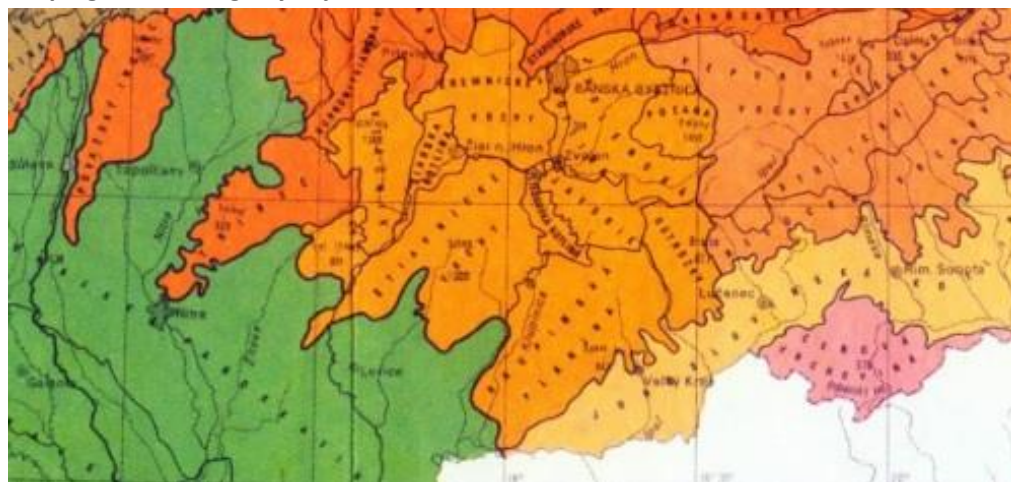
### Geomorfologické členenie

Z pohľadu geomorfologického členenia spadá územie obce do subprovincie Malá Dunajská kotlina, oblasť Podunajská nížina, celok Podunajská pahorkatina, v časti Santovská pahorkatina.

Tabuľka geomorfologického členenia SR

<b>Sústava</b>	<b>Alpsko-himalájska</b>
<b>Podsústava</b>	Panonská panva
<b>Provincia</b>	Západopanonská panva
<b>Subprovincia</b>	Malá Dunajská kotlina
<b>Oblasť</b>	Podunajská nížina
<b>Celok</b>	Podunajská pahorkatina
<b>Podcelok</b>	Ipeľská pahorkatina
<b>Časť</b>	Santovská pahorkatina

Mapa geomorfologických jednotiek:



sústava	podsústava	provincia	subprovincia	oblasť
ALPSKO-  -HIMALÁJSKA          SÚSTAVA	KARPATY	ZÁPADNÉ KARPATY	VNÚTORNÉ ZAPADNÉ	Slovenské rudohorie
			KARPATY	Fatransko-tatranská oblasť
				Slovenské stredohorie
				Lučensko-košická zníženina
				Matransko-slanská oblasť
				Slovensko-moravské Karpaty
		VONKAJŠIE ZAPADNÉ	Západné Beskydy	
			KARPATY	Stredné Beskydy
				Východné Beskydy
				Podhŕňno-magurská oblasť
	VÝCHODNÉ KARPATY	VNÚTORNÉ VÝCH. KARPATY	Vihorlatsko-gutinská oblasť	
		VONKAJŠIE VÝCH. KARPATY	Poloniny	
			Nízke Beskydy	
PANÓNSKA   PANVA	ZÁPADOPANÓNSKA PANVA	VIDEŇSKÁ KOTLINA	Juhomoravská panva	
			Záhorská nížina	
	VÝCHODOPANÓNSKA PANVA	VEĽKÁ DUNAJSKÁ KOTLINA	Podunajská nížina	
			Východoslovenská nížina	



Južná část katastrálního území spadá do útvaru kvartér a oddělení holcén, které je tvořené z proluvialních štrkovitých hlín (hlíny so štrky) - nivný náplavový kužel. Východná část spadá do útvaru neogén a kvartér a sklada sa z eolickéj vápnitej spraše - nečlenený pleistocén alebo würm. Severná část území spadá do útvaru kvatér, ktorá je tvorená z deluvialných sedimentov - polygenetické svahové hlíny. Západná část katastrálního území spadá do Baďánskej formácie pod útvar Neogén a oddělení Miocén, který je složený z epiklasticko vulkanického siltovca. Prevažná část intravilánu a jeho okolí tvoria najmä hlíny a piesčité hlíny.

The map shows a topographic representation of the region. Key features include:
 

- Obec Sazdice:** Indicated by a red circle and arrow, located on the Sazdice River.
- Sazdice River:** A prominent blue line flowing through the center of the map.
- Veľká Morda:** A location marked on the left side of the map.
- Topographic Details:** Contour lines and elevation markers (236, 237, 207) are visible. Various shaded areas and labels (e.g., b3a23S12, 11a2B3, 12a2B3, 15a23S12, 207, zd, dfh, fhf, hsh, lw, šhr, lva) are scattered across the map, likely representing different land use or geological zones.

Územie obce spadá do teplej a mierne teplej klimatickej oblasti s miernou zimou a dlhším slnečným svitom. Priemerné ročné teploty sa pohybujú okolo 9,7 °C a vo vegetačnom období dosahujú priemer 20,2 °C. Počet letných dní v roku (s teplotou nad 25 °C) sa pohybuje v rozmedzí 50 až 70. Priemerné trvanie snehovej pokrývky je menej ako 37 dní. Priemerný ročný úhrn zrážok sa pohybuje okolo hranice 556 mm. Dôležitou klimatickou charakteristikou je hodnota slnečného svitu, zistená extrapoláciou údajov z maďarských a slovenských meteorologických staníc, ktorá má hodnotu 2200 hodín ročne.

Flóra je ovplyvnená polohou obce v Ipeľskej pahorkatine a nive. Vzhľadom na nadmorskú výšku a charakter pôdy sú charakteristické teplomilné druhy sprašových lesostepí. V nesúvislých, zväčša výmladkových lesoch, sú základnými drevinami dub plstnatý, cer, dub jadranský, druhy z okruhu duba

zimného a duba letného, javor tatársky, vtáčí zob a viaceré teplomilné bylinné druhy. K významnejším druhom na spraši patria: zvonček veľkoklasý, kavyľ chlpatý a južnejšie náš stepný bežec – katran tatársky. Bohatá teplomilná flóra je aj na vrchu Vápnik, kde v lesostepoch rastie aj hlaváčik jarný, večernica smutná či hlaváč sivastý. V lužných lesoch pri toku Sikenice sa vyskytuje jaseň úzkolistý, na lúkach vzácné plamienok celolistý. K významnejším a k najvysádzanejším drevinám patrí agát biely a orech čierny.

### **Živočíšstvo**

Rôznorodosť prostredia, relatívne teplomilné prostredie a početné vodné toky od malých potôčikov po potoky vytvárajú predpoklady pre pestré zastúpenie živočíšnych druhov. Najväčším biotopom je oblasť lesov. Z poľovnícky atraktívnej vysokej zveri tu žije jeleň obyčajný a srnec hôrny. Medzi známymi druhmi nechýba ani líška obyčajná a jazvec hôrny. Na tamojších poliach a lúkach žije zajac poľný, bažant poľný a hraboš poľný. Na kultúrnych stepiach sa vyskytuje syseľ obyčajný a chrček poľný. Pozdĺž riek žijú napr. divé husi a rôzne druhy obojživelníkov. Z dravých vtákov sú svojím výskytom vzácné najmä sokol sťahovavý a sova dlhochvostá. Zo vzácnejších druhov vtákov, žijúcich pri veľkých riečnych tokoch, sú to rybárik riečny, chochlačka bielooká, svrčiak slávikovitý a corík bielostrýdly.

### **Životné prostredie**

Stav životného prostredia v obci je možné označiť za bezproblémový. Obec nie je priamo ohrozená znečisteným ovzduším, ktoré je znečistené v okolí mesta Levice. Na území obce, ani v jej blízkom okolí, nebol identifikovaný žiadny faktor, ktorý by spôsoboval nadmerný hluk. V obci nebolo identifikované žiadne zvýšené žiarenie umelého či prírodného charakteru. V rámci odpadového hospodárstva je v obci zabezpečený nielen pravidelný odvoz komunálneho odpadu, ale aj separácia. K zvyšovaniu kvality životného prostredia prispieva aj pravidelná starostlivosť o zeleň.

### **Ochrana prírody a krajiny**

V rámci ochrany prírody a krajiny je potrebné dbať predovšetkým na ochranu 3 základných zložiek: vody, ovzdušia a samotnej prírody a krajiny. Starostlivosť o vodu je vymedzená v zákone č. 364/2004 Z. z. o vodách a o zmene a doplnení niektorých zákonov. Tento zákon vytvára podmienky na všestrannú ochranu povrchových a podzemných vôd, vrátane vodných ekosystémov a od vôd priamo závislých krajinných ekosystémov, na zlepšenie stavu povrchových vôd a na ich účelné a hospodárne využívanie. Na ochranu ovzdušia slúži zákon č. 478/2002 Z. z. o ochrane ovzdušia, ktorý upravuje práva a povinnosti právnických a fyzických osôb pri ochrane ovzdušia pred vnášaním znečisťujúcich látok ľudskou činnosťou a spôsobom obmedzenia následkov znečisťovania. Základným právnym predpisom na ochranu prírody je zákon 543/2002 Z. z. o ochrane prírody a krajiny.

### **Limity využitia územia a potenciálne rozvojové plochy**

Limity využitia územia sú definované v zmysle zákona o ochrane prírody a krajiny č. 543/2002 a vyhláškou Ministerstva ŽP SR č. 24/2003, ktorou sa vykonáva zákon č. 543/2002 o ochrane prírody a krajiny.

Potenciálne rozvojové plochy sú územia, ktoré je možné využiť na rozvoj takých činností, ktoré sú v súlade so zákonom o ochrane prírody a krajiny a nenarušia ráz a charakter obce. Sú to plochy tvorené poľnohospodárskou pôdou, lúkami a pasienkami v extraviláne obce, ktoré nespádajú do limitov využitia územia.

### Zhodnotenie prírodno-environmentálnej analýzy

V rámci prírodno-environmentálnej analýzy boli hodnotené jednotlivé aspekty, týkajúce sa životného prostredia a krajiny na území obce. Boli hodnotené negatívne stresové javy, medzi ktoré patria hluk, žiarenie a znečistené ovzdušie – žiaden z týchto faktorov nepredstavuje priame ohrozenie a je v norme. Obec sa stará o zvyšovanie kvality životného prostredia pravidelným vývozom odpadu, absentuje však zberný dvor. Územím obce pretekajú vodné toky Búr a Jelšovka, ktorá je alochtonným prítokom k rieke Ipeľ. V rámci ochrany prírody a krajiny je potrebné rešpektovať výskyt vzácných biotopov, fauny a flóry.

### 2.4 SWOT analýza

SWOT analýza je základným hodnotiacim nástrojom, ktorý určuje silné a slabé stránky obce, ako aj jej príležitosti a ohrozenia, ktoré je potrebné zohľadniť pri ďalšom rozvoji. Pre lepšiu prehľadnosť bola rozdelená na 3 časti (socioekonomická, územno-technická a prírodno-environmentálna), ktoré boli podrobne zmapované v analytickej časti dokumentu. Následne bola vyhotovené výsledná SWOT analýza, ktorá sumarizuje poznatky z týchto 3 oblastí.

Socioekonomická analýza	
Silné stránky (strenghts)	Slabé stránky (weaknesses)
<ul style="list-style-type: none"> <li>➤ Väzba na tradície a kultúru</li> <li>➤ Ekonomická samostatnosť</li> <li>➤ Dostatok voľných objektov na podnikanie</li> <li>➤ Usporiadané vlastnícke vzťahy</li> <li>➤ Pokoj vidieckeho prostredia</li> <li>➤ Živá kultúra</li> </ul>	<ul style="list-style-type: none"> <li>➤ Absencia zdravotníckych zariadení</li> <li>➤ Nepriaznivý demografický vývoj</li> <li>➤ Stagnujúci cestovný ruch</li> <li>➤ Absencia športových združení</li> </ul>
Príležitosti (oportunities)	Ohrozenia (threats)
<ul style="list-style-type: none"> <li>➤ Príchod podnikateľov</li> <li>➤ Podmienky pre rozvoj agroturistiky</li> <li>➤ Dostatok voľných objektov na organizovanie vidieckeho turizmu</li> <li>➤ Rekonštrukcia budovy MŠ</li> <li>➤ Budovanie infraštruktúry pre sociálne služby</li> <li>➤ Budovanie turistickej infraštruktúry</li> </ul>	<ul style="list-style-type: none"> <li>➤ Participácia obyvateľstva</li> <li>➤ Nezáujem miestnych ľudí</li> <li>➤ Nezáujem štátnych projektov o skutočný rozvoj vidieka.</li> </ul>



Územno-technická analýza	
Silné stránky (strenghts)	Slabé stránky (weaknesses)
<ul style="list-style-type: none"> <li>➤ Výhodná geografická poloha</li> <li>➤ Frekvencia hromadnej dopravy</li> </ul>	<ul style="list-style-type: none"> <li>➤ Absencia verejného vodovodu</li> <li>➤ Absencia verejnej kanalizácie</li> <li>➤ Absencia plynofikácie</li> <li>➤ Absencia internetu</li> <li>➤ Absencia ČOV</li> <li>➤ Nedostatočné parkovacie plochy</li> </ul>
Príležitosti (oportunities)	Ohrozenia (threats)
<ul style="list-style-type: none"> <li>➤ Dobudovanie technickej infraštruktúry</li> <li>➤ Vybudovanie kanalizácie a ČOV</li> <li>➤ Vybudovanie odstavného parkoviska</li> <li>➤ Dobudovanie chodníkov na vybraných úsekoch</li> </ul>	<ul style="list-style-type: none"> <li>➤ Odliv obyvateľov z hľadiska nedostatočnej TI</li> </ul>

Prírodno-environmentálna analýza	
Silné stránky (strenghts)	Slabé stránky (weaknesses)
<ul style="list-style-type: none"> <li>➤ Zelené plochy v intraviláne</li> <li>➤ Prírodné hodnoty v okolí obce</li> <li>➤ Množstvo lesov a trávnatých porastov</li> <li>➤ Biotopy</li> </ul>	<ul style="list-style-type: none"> <li>➤ Absencia zberného dvora</li> <li>➤ Bonita pôdy</li> </ul>
Príležitosti (oportunities)	Ohrozenia (threats)
<ul style="list-style-type: none"> <li>➤ Klimatické podmienky</li> <li>➤ Budovanie protipovodňovej infraštruktúry</li> </ul>	<ul style="list-style-type: none"> <li>➤ Invázne druhy rastlín</li> <li>➤ Nepriame znečisťovanie prostredia</li> </ul>

## 2. STRATEGICKÁ ČASŤ

Strategická časť obsahuje stratégiu rozvoja obce Sazdice pri zohľadnení jej vnútorných špecifik a určuje hlavné ciele a priority rozvoja obce pri rešpektovaní princípov regionálnej politiky v záujme dosiahnutia vyváženého udržateľného rozvoja územia.

### Opis rozvojovej stratégie

Rozvojová stratégia sa skladá z hierarchicky usporiadanej štruktúry cieľov, priorít, opatrení a aktivít. Základom je definovanie dlhodobého špecifického strategického cieľa, ktorý sa určuje na celé programové obdobie, teda s výhľadom min. na 5 rokov. V nadväznosti na tento cieľ bolo definovaných 5 krátkodobých cieľov, ktoré obsahujú priority a opatrenia, ktoré tieto ciele bližšie špecifikujú. Najdôležitejšou časťou sú aktivity, teda konkrétne projektové zámery, realizáciou ktorých bude zároveň naplnený hlavný dlhodobý strategický cieľ.

### Vízia

***Sazdice, malá obec v Levickom okrese, ktorá sa plánuje naplno rozvíjať po všetkých stránkach a vytvoriť tak ideálne zázemie s kvalitnou infraštruktúrou najmä pre svojich obyvateľov.***



## Hierarchické usporiadanie jednotlivých cieľov, priorít, opatrení a aktivít

Špecifický strategický cieľ dlhodobý	Kvalita vybavenia obce Sazdice														
Špecifické strategické ciele krátkodobé	1. Doprava			2. Technická infraštruktúra			3. Odpadové hospodárstvo	4. Občianska vybavenosť				5. Ostatné vybavenie			
Priority	1.1 Dopravná infraštruktúra			2.1 Inžinierske siete			3.1 Likvidácia odpadov	4.1 Objekty v správe obce				5.1 Šport a rekreácia		5.2 Miesta sociálnej interakcie	
Opatrenia	1.1.1 Miestne komunikácie	1.1.2 Infraštruktúra dopravy	1.1.3 Poľné cesty a cyklotrasy	2.1.1 Odvádzanie a likvidácia vôd			2.1.2 Zásobovanie vodou	3.1.1 Čierne skládky	4.1.1 Škola	4.1.2 Obecný úrad	4.1.3 Dom smútku	4.1.4 Domov sociálnych služieb	5.1.1 Multifunkčné ihrisko	5.1.2 Náučný chodník	5.2.1 Verejné priestory
Aktivity	1.1.1.1 Rekonštrukcia miestnych komunikácií	1.1.2.1 Rekonštrukcia miestnych komunikácií – autobusová zastávka, parkovisko	1.1.3.1 Vybudovanie poľných ciest a cyklotrás v intraviláne obce	2.1.1.1 Vybudovanie kanalizácie odpadových vôd	2.1.1.2 Vybudovanie kanalizácie – I. etapa	2.1.1.3 Vybudovanie kanalizácie - II. etapa	2.1.2.1 Vybudovanie verejnej vodovodnej siete a zdrojov vody	3.1.1.1 Odstránenie skládok s nelegálnym odpadom	4.1.1.1 Rekonštrukcia budovy MŠ – tepelná izolácia	4.1.2.1 Rekonštrukcia budovy OÚ– tepelná izolácia, okná a dvere	4.1.3.1 Rekonštrukcia domu smútku	4.1.4.1 Starostlivosť o odkázaných, vrátane centrálnej kuchyne a DSS	5.1.1.1 Vybudovanie viacúčelového športového ihriska	5.1.2.1 Vybudovanie náučného chodníka	5.2.1.1 Obnova parku, cesty a okolia rímskokatolíckeho kostola
	1.1.1.2 Rekonštrukcia miestnych komunikácií - II.etapa			2.1.1.4 Rekonštrukcia odvodňovacích kanálov	2.1.1.5 Vybudovanie čistiarne odpadových vôd					4.1.2.2 Rekonštrukcia budovy OÚ – pre podnikateľskú /komunitnú činnosť					5.2.1.2 Obnova parku a okolia ev. kostola – verejný park, ihrisko, pomníky

### 3. PROGRAMOVÁ ČASŤ

Programová (plánovacia) časť obsahuje najmä zoznam opatrení a aktivít na zabezpečenie realizácie programu rozvoja obce Sazdice, t. j. obsahuje podrobnejšie rozpracovanie strategických cieľov v hospodárskej, sociálnej a environmentálnej politike minimálne na úroveň opatrení a aktivít, ktoré sú tvorené vecne príbuznými skupinami projektov.

#### Prehľad opatrení, projektov a aktivít podľa oblastí

Opatrenie	Projekt/Aktivita	Prioritná oblasť
Miestne komunikácie	Rekonštrukcia miestnych komunikácií	Dopravná infraštruktúra
Miestne komunikácie	Rekonštrukcia miestnych komunikácií – II.etapa	Dopravná infraštruktúra
Infraštruktúra dopravy	Rekonštrukcia miestnych komunikácií – autobusová zastávka, parkovisko	Dopravná infraštruktúra
Poľné cesty a cyklotrasy	Vybudovanie poľných ciest a cyklotrás v intraviláne obce	Dopravná infraštruktúra
Odvádzanie a likvidácia vôd	Vybudovanie kanalizácie odpadových vôd	Inžinierske siete
Odvádzanie a likvidácia vôd	Vybudovanie kanalizácie – I. etapa	Inžinierske siete
Odvádzanie a likvidácia vôd	Vybudovanie kanalizácie – II. etapa	Inžinierske siete
Odvádzanie a likvidácia vôd	Rekonštrukcia odvodňovacích kanálov	Inžinierske siete
Odvádzanie a likvidácia vôd	Vybudovanie čistiare odpadových vôd	Inžinierske siete
Zásobovanie vodou	Vybudovanie verejnej vodovodnej siete a zdrojov vody	Inžinierske siete
Čierne skládky	Odstránenie skládok s nelegálnym odpadom	Likvidácia odpadov
Škola	Rekonštrukcia budovy MŠ – tepelná izolácia	Objekty v správe obce
Obecný úrad	Rekonštrukcia budovy OÚ – tepelná izolácia, okná a dvere	Objekty v správe obce
Obecný úrad	Rekonštrukcia budovy OÚ – pre podnikateľskú/komunitnú činnosť	Objekty v správe obce
Dom smútku	Rekonštrukcia domu smútku	Objekty v správe obce
Domov sociálnych služieb	Starostlivosť o odkázaných, vrátane centrálnej kuchyne a DSS	Objekty v správe obce
Multifunkčné ihrisko	Vybudovanie viacúčelového športového ihriska	Šport a rekreácia
Náučný chodník	Vybudovanie náučného	Šport a rekreácia

	chodníka	
Verejné priestory	Obnova parku, cesty a okolia rímsko-katolíckeho kostola	Miesta sociálnej interakcie
Verejné priestory	Obnova parku a okolia ev. kostola – verejný park, ihrisko, pomníky	Miesta sociálnej interakcie

## Zoznam ukazovateľov cieľov/prioritných oblastí PRO

Typ ukazovateľa	Ukazovateľ	Definícia	Informačný zdroj	Merná jednotka	Východisková hodnota/Rok	Cieľová hodnota/Rok
					2015	2016
Priorita: Dopravná infraštruktúra						
Opatrenie/Aktivita: Miestne komunikácie / Rekonštrukcia miestnych komunikácií – I. etapa						
Indikátor výsledku	Nový povrch (asfalt) vozoviek	Ukazovateľ výstupu	Obecný úrad Sazdice	Dĺžka	-	700 m
Opatrenie/Aktivita: Miestne komunikácie / Rekonštrukcia miestnych komunikácií – II. etapa						
Indikátor výsledku	Nový povrch (asfalt) vozoviek	Ukazovateľ výstupu	Obecný úrad Sazdice	Dĺžka	-	2017
						1 000 m
Opatrenie/Aktivita: Infraštruktúra dopravy / Rekonštrukcia miestnych komunikácií – autobusová zastávka, parkovisko						
Indikátor výsledku	Nový povrch (asfalt) priestoru autobusovej zastávky, nové záchytné parkovisko	Ukazovateľ výstupu	Obecný úrad Sazdice	Počet zastávok, počet odstavných plôch	-	2016
						1 zastávka, 2-3 odstavné plochy
Opatrenie/Aktivita: Poľné cesty a cyklotrasy / Vybudovanie poľných ciest a cyklotrás v intraviláne obce						
Indikátor výsledku	Novovytvorené poľné cesty a cyklotrasy	Ukazovateľ výstupu	Obecný úrad Sazdice	Počet ciest, dĺžka cyklotrás	-	2018
						3 poľné cesty, 1 000 m cyklotrás

PROGRAM ROZVOJA OBCE SAZDICE 2015 - 2022

Typ ukazovateľa	Ukazovateľ	Definícia	Informačný zdroj	Merná jednotka	Východisková hodnota/Rok	Cieľová hodnota/Rok
					2015	2017
Priorita: Inžinierske siete						
Opatrenie/Aktivita: Odvádzanie a likvidácia vôd / Vybudovanie kanalizácie odpadových vôd						
Indikátor výsledku	Nová obecná kanalizácia	Ukazovateľ výstupu	Obecný úrad Sazdice	Dĺžka	-	500 m
Opatrenie/Aktivita: Odvádzanie a likvidácia vôd / Vybudovanie kanalizácie I. etapa						
Indikátor výsledku	Vytvorený prvý úsek kanalizačného systému	Ukazovateľ výstupu	Obecný úrad Sazdice	Dĺžka	-	2018
						500 m
Opatrenie/Aktivita: Odvádzanie a likvidácia vôd / Vybudovanie kanalizácie II. etapa						
Indikátor výsledku	Vytvorený druhý úsek kanalizačného systému	Ukazovateľ výstupu	Obecný úrad Sazdice	Dĺžka	-	2018
						1 000 m
Opatrenie/Aktivita: Odvádzanie a likvidácia vôd / Rekonštrukcia odvodňovacích kanálov						
Indikátor výsledku	Zvýšená funkčnosť odvodňovacích kanálov na dažďovú vodu	Ukazovateľ výstupu	Obecný úrad Sazdice	Dĺžka	-	2016
						400 m
Opatrenie/Aktivita: Odvádzanie a likvidácia vôd / Vybudovanie čistiarny odpadových vôd						
Indikátor výsledku	Nová ČOV – zabezpečenie vlastného čistenia splaškových odpadových vôd	Ukazovateľ výstupu	Obecný úrad Sazdice	Kapacita	-	2017
						Kapacita ČOV bude uvedená v projektovej dokumentácii
Opatrenie/Aktivita: Zásobovanie vodou / Vybudovanie verejnej vodovodnej siete a zdrojov vody						
Indikátor výsledku	Nová vodovodná sústava – zabezpečenie zásobovania vodou pre obyvateľov obce	Ukazovateľ výstupu	Obecný úrad Sazdice	Dĺžka, počet a kapacita zdrojov vody	-	2019
						Dĺžka - 1 000 m Počet zdrojov vody a ich kapacita bude uvedená v projektovej dokumentácii



Typ ukazovateľa	Ukazovateľ	Definícia	Informačný zdroj	Merná jednotka	Východisková hodnota/Rok	Cieľová hodnota/Rok
					2015	2020
Priorita: Likvidácia odpadov						
Opatrenie/Aktivita: Čierne skládky / Odstránenie skládok s nelegálnym odpadom						
Indikátor výsledku	Zlikvidované ilegálne skládky	Ukazovateľ výstupu	Obecný úrad Sazdice	Počet	5	0

Typ ukazovateľa	Ukazovateľ	Definícia	Informačný zdroj	Merná jednotka	Východisková hodnota/Rok	Cieľová hodnota/Rok
					2015	2016
Priorita:						
Opatrenie/Aktivita: Škola / Rekonštrukcia budovy MŠ – tepelná izolácia						
Indikátor výsledku	Zateplená budovy MŠ (zlepšenie energetickej efektívnosti)	Ukazovateľ výstupu	Obecný úrad Sazdice	Plocha	-	350 m <sup>2</sup>
Opatrenie/Aktivita: Obecný úrad / Rekonštrukcia budovy OÚ – tepelná izolácia, okná a dvere						
Indikátor výsledku	Zateplená budova OÚ, nové okná a dvere (zlepšenie energetickej efektívnosti)	Ukazovateľ výstupu	Obecný úrad Sazdice	Zateplená ploha, počet nových okien a dverí	-	2017
						Zateplená plocha – 450 m <sup>2</sup> Počet nových okien a dverí bude uvedený v projektovej dokumentácii
Opatrenie/Aktivita: Obecný úrad / Rekonštrukcia budovy OÚ – pre podnikateľskú/komunitnú činnosť						
Indikátor výsledku	Vytvorený priestoru pre podnikateľské/komunitné aktivity	Ukazovateľ výstupu	Obecný úrad Sazdice	Počet priestorov	-	2017
						1
Opatrenie/Aktivita: Dom smútku / Rekonštrukcia domu smútku						
Indikátor výsledku	Zvýšená kvalita domu smútku	Ukazovateľ výstupu	Obecný úrad Sazdice	Počet domov smútku	-	2018
						1
Opatrenie/Aktivita: Domov sociálnych služieb / Starostlivosť o odkázaných, vrátane centrálnej kuchyne a DSS						
Indikátor výsledku	Priestory pre sociálnu starostlivosť	Ukazovateľ výstupu	Stredisko evanjelickej Diakonie Sazdice	Kapacita	-	2020
						Kapacita vytvorených zariadení bude uvedená v projektových dokumentáciách

Typ ukazovateľa	Ukazovateľ	Definícia	Informačný zdroj	Merná jednotka	Východisková hodnota/Rok	Cieľová hodnota/Rok
					2015	2017
Priorita: Šport a rekreácia						
Opatrenie/Aktivita: Multifunkčné ihrisko / Vybudovanie viacúčelového športového ihriska						
Indikátor výsledku	Nové multifunkčné ihrisko (nové možnosti športového využitia)	Ukazovateľ výstupu	Obecný úrad Sazdice	Veľkosť, rozloha	-	Presné parametre nového ihriska budú uvedené v projektovej dokumentácii
Opatrenie/Aktivita: Náučný chodník / Vybudovanie náučného chodníka						
Indikátor výsledku	Nový náučný chodník s informačnými tabuľami	Ukazovateľ výstupu	Obecný úrad Sazdice	Dĺžka	-	2017
						400 m

Typ ukazovateľa	Ukazovateľ	Definícia	Informačný zdroj	Merná jednotka	Východisková hodnota/Rok	Cieľová hodnota/Rok
					2015	2017
Priorita: Miesta sociálnej interakcie						
Opatrenie/Aktivita: Verejné priestory / Obnova parku, cesty a okolia rímskokatolíckeho kostola						
Indikátor výsledku	Zvýšená kvalita verejných priestorov	Ukazovateľ výstupu	Obecný úrad Sazdice	Plocha	-	500 m <sup>2</sup>
Opatrenie/Aktivita: Verejné priestory / Obnova parku a okolia ev. kostola – verejný park, ihrisko, pomníky						
Indikátor výsledku	Zvýšená kvalita verejných priestorov	Ukazovateľ výstupu	Obecný úrad Sazdice	Plocha parku, počet ihrísk, počet pomníkov	-	2018
						2 000 m <sup>2</sup> 1 ihrisko 2 pomníky



## Formulár pre prípravu projektov

Základné údaje o projektovom zámere č. 1	
Názov projektu	<b>Rekonštrukcia miestnych komunikácií – I. etapa</b>
Garant	Obec Sazdice
Kontaktná osoba garanta	Zoltán Srna – starosta obce
Partneri garanta (spolupráca s ...)	Obecné zastupiteľstvo Spoločný obecný úrad Šahy – úsek výstavby a životného prostredia Dodávateľ zákazky
Začatie a ukončenie projektu (od ..... do .....)	V priebehu roka 2016
Stav projektu pred realizáciou	Niektoré úseky miestnych komunikácií sú v zlom technikom stave
Cieľ projektu	Vyafaltovanie povrchu vozoviek
Výstupy	Zlepšený technický stav vozoviek a zvýšená bezpečnosť motoristov
Užívatelia	Obyvatelia obce
Indikátory monitoringu	Dĺžka zrekonštruovaného úseku – 700 metrov
Zmluvné podmienky	VO – výber dodávateľa
Riziká	Predraženie zákazky, neschválenie NFP v prípade žiadosti o dotácie
Poznámky	

Základné údaje o projektovom zámere č. 2	
Názov projektu	<b>Rekonštrukcia miestnych komunikácií – II. etapa</b>
Garant	Obec Sazdice
Kontaktná osoba garanta	Zoltán Srna – starosta obce
Partneri garanta (spolupráca s ...)	Obecné zastupiteľstvo Spoločný obecný úrad Šahy – úsek výstavby a životného prostredia Dodávateľ zákazky
Začatie a ukončenie projektu (od ..... do .....)	V priebehu roka 2017
Stav projektu pred realizáciou	Niektoré úseky miestnych komunikácií sú v zlom technikom stave
Cieľ projektu	Vyafaltovanie povrchu vozoviek
Výstupy	Zlepšený technický stav vozoviek a zvýšená bezpečnosť motoristov
Užívatelia	Obyvatelia obce
Indikátory monitoringu	Dĺžka zrekonštruovaného úseku – 1000 metrov
Zmluvné podmienky	VO – výber dodávateľa
Riziká	Predraženie zákazky, neschválenie NFP v prípade žiadosti o dotácie
Poznámky	

Základné údaje o projektovom zámere č. 3	
Názov projektu	<b>Rekonštrukcia miestnych komunikácií – autobusová zastávka, parkovisko</b>
Garant	Obec Sazdice
Kontaktná osoba garanta	Zoltán Srna – starosta obce
Partneri garanta (spolupráca s ...)	Obecné zastupiteľstvo Spoločný obecný úrad Šahy – úsek výstavby a životného prostredia Dodávateľ zákazky
Začatie a ukončenie projektu (od ..... do .....)	V priebehu roka 2016
Stav projektu pred realizáciou	Úsek autobusovej zastávky, najmä čo sa týka jej povrchu, je v zlom stave. V obci chýbajú odstavné plochy, ktoré by slúžili ako záchytné parkovisko.
Cieľ projektu	Vyasfaltovanie plochy zastávky (v rámci projektu rekonštrukcie miestnych komunikácií) a vytvorenie 2-3 odstavných plôch
Výstupy	Zvýšená kvalita zastávky a nové možnosti statickej dopravy
Užívatelia	Obyvatelia obce, návštevníci
Indikátory monitoringu	Počet – 1 zastávka, 2-3 odstavné plochy
Zmluvné podmienky	VO – výber dodávateľa/ov
Riziká	Predraženie zákazky, neschválenie NFP v prípade žiadosti o dotácie
Poznámky	

Základné údaje o projektovom zámere č. 4	
Názov projektu	<b>Vybudovanie poľných ciest a cyklotrás v intraviláne obce</b>
Garant	Obec Sazdice
Kontaktná osoba garanta	Zoltán Srna – starosta obce
Partneri garanta (spolupráca s ...)	Obecné zastupiteľstvo Dodávateľia zákaziek
Začatie a ukončenie projektu (od ..... do .....)	V priebehu roka 2018
Stav projektu pred realizáciou	V obci absentujú poľné cesty a územím neprechádza žiadna cyklotrasa
Cieľ projektu	Vytvorenie poľných ciest a cyklotrás na území obce
Výstupy	Zlepšenie dostupnosti extravilánu obce (poľné cesty) a posilnenie alternatívnych druhov dopravy (cyklistika)
Užívatelia	Obyvatelia obce, návštevníci
Indikátory monitoringu	Počet poľných ciest – 3 Dĺžka cyklotrás – 1000 metrov
Zmluvné podmienky	VO – výber dodávateľov

Riziká	Predrazenie zákaziek, neschválenie NFP v prípade žiadosti o dotácie
Poznámky	

**Základné údaje o projektovom zámere č. 5**

Názov projektu	<b><i>Vybudovanie kanalizácie odpadových vôd</i></b>
Garant	Obec Sazdice
Kontaktná osoba garanta	Zoltán Srna – starosta obce
Partneri garanta (spolupráca s ...)	Obecné zastupiteľstvo Spoločný obecný úrad Šahy – úsek výstavby a životného prostredia Dodávateľ zákazky
Začatie a ukončenie projektu (od ..... do .....)	V priebehu roka 2017
Stav projektu pred realizáciou	Obec nemá vybudovanú kanalizáciu
Cieľ projektu	Vytvorenie celoobecnej kanalizačnej sústavy po jednotlivých etapách
Výstupy	Postupné napojenie obyvateľov na obecnú kanalizáciu, ochrana vody a pôdy pred kontamináciou
Užívatelia	Obyvatelia obce
Indikátory monitoringu	Dĺžka vytvoreného úseku – 500 metrov
Zmluvné podmienky	VO – výber dodávateľa
Riziká	Predrazenie zákazky, neschválenie NFP v prípade žiadosti o dotácie
Poznámky	

**Základné údaje o projektovom zámere č. 6**

Názov projektu	<b><i>Vybudovanie kanalizácie odpadových vôd – I. etapa</i></b>
Garant	Obec Sazdice
Kontaktná osoba garanta	Zoltán Srna – starosta obce
Partneri garanta (spolupráca s ...)	Obecné zastupiteľstvo Spoločný obecný úrad Šahy – úsek výstavby a životného prostredia Dodávateľ zákazky
Začatie a ukončenie projektu (od ..... do .....)	V priebehu roka 2018
Stav projektu pred realizáciou	Obec nemá vybudovanú kanalizáciu
Cieľ projektu	Vytvorenie celoobecnej kanalizačnej sústavy po jednotlivých etapách
Výstupy	Postupné napojenie obyvateľov na obecnú kanalizáciu, ochrana vody a pôdy pred kontamináciou

<b>Užívatelia</b>	Obyvatelia obce
<b>Indikátory monitoringu</b>	Dĺžka vytvoreného úseku – 500 metrov
<b>Zmluvné podmienky</b>	VO – výber dodávateľa
<b>Riziká</b>	Predraženie zákazky, neschválenie NFP v prípade žiadosti o dotácie
<b>Poznámky</b>	

**Základné údaje o projektovom zámere č. 7**

<b>Názov projektu</b>	<b><i>Vybudovanie kanalizácie odpadových vôd – II. etapa</i></b>
<b>Garant</b>	Obec Sazdice
<b>Kontaktná osoba garanta</b>	Zoltán Srna – starosta obce
<b>Partneri garanta (spolupráca s ...)</b>	Obecné zastupiteľstvo Spoločný obecný úrad Šahy – úsek výstavby a životného prostredia Dodávateľ zákazky
<b>Začatie a ukončenie projektu (od ..... do .....)</b>	V priebehu roka 2018
<b>Stav projektu pred realizáciou</b>	Obec nemá vybudovanú kanalizáciu
<b>Cieľ projektu</b>	Vytvorenie celoobecnej kanalizačnej sústavy po jednotlivých etapách
<b>Výstupy</b>	Postupné napojenie obyvateľov na obecnú kanalizáciu, ochrana vody a pôdy pred kontamináciou
<b>Užívatelia</b>	Obyvatelia obce
<b>Indikátory monitoringu</b>	Dĺžka vytvoreného úseku – 1000 metrov
<b>Zmluvné podmienky</b>	VO – výber dodávateľa
<b>Riziká</b>	Predraženie zákazky, neschválenie NFP v prípade žiadosti o dotácie
<b>Poznámky</b>	

**Základné údaje o projektovom zámere č. 8**

<b>Názov projektu</b>	<b><i>Rekonštrukcia odvodňovacích kanálov</i></b>
<b>Garant</b>	Obec Sazdice
<b>Kontaktná osoba garanta</b>	Zoltán Srna – starosta obce
<b>Partneri garanta (spolupráca s ...)</b>	Obecné zastupiteľstvo Dodávateľ zákazky
<b>Začatie a ukončenie projektu (od ..... do .....)</b>	V priebehu roka 2016
<b>Stav projektu pred realizáciou</b>	Odvodňovacie kanály, slúžiace na zachytávanie dažďovej vody z povrchu ciest, sú v problémovom stave
<b>Cieľ projektu</b>	Opätovné zvýšenie funkčnosti týchto kanálov
<b>Výstupy</b>	Zvýšená funkčnosť odvodňovacích kanálov

<b>Užívatelia</b>	-
<b>Indikátory monitoringu</b>	Dĺžka zrekonštruovaných úsekov – 400 metrov
<b>Zmluvné podmienky</b>	VO – výber dodávateľa
<b>Riziká</b>	Predraženie zákazky, neschválenie NFP v prípade žiadosti o dotácie
<b>Poznámky</b>	

**Základné údaje o projektovom zámere č. 9**

<b>Názov projektu</b>	<b><i>Vybudovanie čistiarnie odpadových vôd</i></b>
<b>Garant</b>	Obec Sazdice
<b>Kontaktná osoba garanta</b>	Zoltán Srna – starosta obce
<b>Partneri garanta (spolupráca s ...)</b>	Obecné zastupiteľstvo Spoločný obecný úrad Šahy – úsek výstavby a životného prostredia Dodávateľ zákazky
<b>Začatie a ukončenie projektu (od ..... do .....)</b>	V priebehu roka 2017
<b>Stav projektu pred realizáciou</b>	Obec nemá vybudovanú ČOV
<b>Cieľ projektu</b>	Vybudovanie ČOV na čistenie odpadových vôd na území obce
<b>Výstupy</b>	Efektívne čistenie odpadových vôd na území obce
<b>Užívatelia</b>	Obyvatelia napojení na obecnú kanalizáciu
<b>Indikátory monitoringu</b>	Kapacita ČOV – bude uvedená v projektovej dokumentácii
<b>Zmluvné podmienky</b>	VO – výber dodávateľa
<b>Riziká</b>	Predraženie zákazky, neschválenie NFP v prípade žiadosti o dotácie
<b>Poznámky</b>	

**Základné údaje o projektovom zámere č. 10**

<b>Názov projektu</b>	<b><i>Vybudovanie verejnej vodovodnej siete a zdrojov vody</i></b>
<b>Garant</b>	Obec Sazdice
<b>Kontaktná osoba garanta</b>	Zoltán Srna – starosta obce
<b>Partneri garanta (spolupráca s ...)</b>	Obecné zastupiteľstvo Spoločný obecný úrad Šahy – úsek výstavby a životného prostredia Dodávateľ zákazky
<b>Začatie a ukončenie projektu (od ..... do .....)</b>	V priebehu roka 2019
<b>Stav projektu pred realizáciou</b>	Obec nemá vybudovanú sieť a v Nitrianskom kraji sa nenachádza žiadny zdroj na odber povrchovej vody
<b>Cieľ projektu</b>	Zavedenie vodovodu do obce a vytvorenie zdrojov



	vody
<b>Výstupy</b>	Zabezpečenie zásobovania obyvateľov pitnou vodou
<b>Užívatelia</b>	Obyvatelia obce
<b>Indikátory monitoringu</b>	Dĺžka vodovodnej siete – 1000 metrov Počet zdrojov vody – bude uvedený v projektovej dokumentácii
<b>Zmluvné podmienky</b>	VO – výber dodávateľa
<b>Riziká</b>	Predrazenie zákazky, neschválenie NFP v prípade žiadosti o dotácie
<b>Poznámky</b>	

**Základné údaje o projektovom zámere č. 11**

<b>Názov projektu</b>	<b><i>Odstránenie skládok s nelegálnym odpadom</i></b>
<b>Garant</b>	Obec Sazdice
<b>Kontaktná osoba garanta</b>	Zoltán Srna – starosta obce
<b>Partneri garanta (spolupráca s ...)</b>	Obecný úrad Príslušný úrad životného prostredia Subjekt, ktorý bude odstraňovať čierne skládky
<b>Začatie a ukončenie projektu (od ..... do .....)</b>	2016 -2020
<b>Stav projektu pred realizáciou</b>	V obci sa nachádza 5 lokalít s nelegálnym odpadom
<b>Cieľ projektu</b>	Likvidácia tzv. čiernych skládok
<b>Výstupy</b>	Ochrana životného prostredia pre zamorením
<b>Užívatelia</b>	-
<b>Indikátory monitoringu</b>	Počet odstránených skládok - 5
<b>Zmluvné podmienky</b>	VO – výber dodávateľa
<b>Riziká</b>	Predrazenie zákazky, neschválenie NFP v prípade žiadosti o dotácie
<b>Poznámky</b>	

**Základné údaje o projektovom zámere č. 12**

<b>Názov projektu</b>	<b><i>Rekonštrukcia budovy MŠ – tepelná izolácia</i></b>
<b>Garant</b>	Obec Sazdice
<b>Kontaktná osoba garanta</b>	Zoltán Srna – starosta obce
<b>Partneri garanta (spolupráca s ...)</b>	Obecné zastupiteľstvo Riaditeľka ZŠ Dodávateľ zákazky
<b>Začatie a ukončenie projektu (od ..... do .....)</b>	V priebehu roka 2016
<b>Stav projektu pred realizáciou</b>	Budova MŠ je bez tepelnej izolácie
<b>Cieľ projektu</b>	Zateplenie budovy MŠ
<b>Výstupy</b>	Zvýšenie energetickej efektívnosti a zníženie nákladov na prevádzku budovy

<b>Užívatelia</b>	Žiaci a zamestnanci ZŠ
<b>Indikátory monitoringu</b>	Rozloha zateplenej plochy – 350 m <sup>2</sup>
<b>Zmluvné podmienky</b>	VO – výber dodávateľa
<b>Riziká</b>	Predraženie zákazky, neschválenie NFP v prípade žiadosti o dotácie
<b>Poznámky</b>	

**Základné údaje o projektovom zámere č. 13**

<b>Názov projektu</b>	<b><i>Rekonštrukcia budovy OÚ – tepelná izolácia, okná a dvere</i></b>
<b>Garant</b>	Obec Sazdice
<b>Kontaktná osoba garanta</b>	Zoltán Srna – starosta obce
<b>Partneri garanta (spolupráca s ...)</b>	Obecné zastupiteľstvo Dodávateľ zákazky
<b>Začatie a ukončenie projektu (od ..... do .....)</b>	V priebehu roka 2017
<b>Stav projektu pred realizáciou</b>	Budova OÚ je bez tepelnej izolácie
<b>Cieľ projektu</b>	Zateplenie budovy, výmena okien a dverí
<b>Výstupy</b>	Zvýšenie energetickej efektívnosti a zníženie nákladov na prevádzku budovy
<b>Užívatelia</b>	Zamestnanci OÚ
<b>Indikátory monitoringu</b>	Rozloha zateplenej plochy – 450 m <sup>2</sup> Počet nových okien a dverí – bude uvedený v projektovej dokumentácii
<b>Zmluvné podmienky</b>	VO – výber dodávateľa
<b>Riziká</b>	Predraženie zákazky, neschválenie NFP v prípade žiadosti o dotácie
<b>Poznámky</b>	

**Základné údaje o projektovom zámere č. 14**

<b>Názov projektu</b>	<b><i>Rekonštrukcia budovy OÚ – pre podnikateľskú/komunitnú činnosť</i></b>
<b>Garant</b>	Obec Sazdice
<b>Kontaktná osoba garanta</b>	Zoltán Srna – starosta obce
<b>Partneri garanta (spolupráca s ...)</b>	Obecné zastupiteľstvo Dodávateľ zákazky
<b>Začatie a ukončenie projektu (od ..... do .....)</b>	V priebehu roka 2017
<b>Stav projektu pred realizáciou</b>	Priestory OÚ je možné využiť na alternatívne aktivity
<b>Cieľ projektu</b>	Vytvorenie priestorov pre podnikateľskú/komunitnú činnosť
<b>Výstupy</b>	Podpora podnikateľskej/komunitnej činnosti v obci
<b>Užívatelia</b>	Podnikateľské subjekty, miestne záujmové skupiny

Indikátory monitoringu	Počet priestorov - 1
Zmluvné podmienky	VO – výber dodávateľa
Riziká	Predrazenie zákazky, neschválenie NFP v prípade žiadosti o dotácie
Poznámky	

**Základné údaje o projektovom zámere č. 15**

Názov projektu	<b><i>Rekonštrukcia domu smútku</i></b>
Garant	Obec Sazdice
Kontaktná osoba garanta	Zoltán Srna – starosta obce
Partneri garanta (spolupráca s ...)	Obecné zastupiteľstvo Dodávateľ zákazky
Začatie a ukončenie projektu (od ..... do .....)	V priebehu roka 2018
Stav projektu pred realizáciou	Budova domu smútku je v horšom technickom stave
Cieľ projektu	Zvýšenie technickej a vizuálnej kvality objektu
Výstupy	Modernizovaný dom smútku
Užívatelia	Obyvatelia obce
Indikátory monitoringu	Počet rekonštruovaných objektov - 1
Zmluvné podmienky	VO – výber dodávateľa
Riziká	Predrazenie zákazky, neschválenie NFP v prípade žiadosti o dotácie
Poznámky	

**Základné údaje o projektovom zámere č. 16**

Názov projektu	<b><i>Starostlivosť o odkázaných, vrátane centrálnej kuchyne a DSS</i></b>
Garant	Obec Sazdice
Kontaktná osoba garanta	Zoltán Srna – starosta obce
Partneri garanta (spolupráca s ...)	Obecné zastupiteľstvo Dodávateľ zákazky
Začatie a ukončenie projektu (od ..... do .....)	2016 - 2020
Stav projektu pred realizáciou	V obci nie je vytvorené žiadne zariadenie zamerané na poskytovanie sociálnych služieb
Cieľ projektu	Zabezpečenie starostlivosti o odkázaných
Výstupy	Vytvorenie podmienok pre kvalitný život seniorov a ostatných obyvateľov, ktorí sú odkázaní na sociálnu starostlivosť
Užívatelia	Predovšetkým obyvatelia obce v poproduktívnom veku
Indikátory monitoringu	Kapacita zariadenia – bude uvedená v projektovej dokumentácii

<b>Zmluvné podmienky</b>	VO – výber dodávateľa
<b>Riziká</b>	Predraženie zákazky, neschválenie NFP v prípade žiadosti o dotácie
<b>Poznámky</b>	

**Základné údaje o projektovom zámere č. 17**

<b>Názov projektu</b>	<b><i>Vybudovanie viacúčelového športového ihriska</i></b>
<b>Garant</b>	Obec Sazdice
<b>Kontaktná osoba garanta</b>	Zoltán Srna – starosta obce
<b>Partneri garanta (spolupráca s ...)</b>	Obecné zastupiteľstvo Dodávateľ zákazky
<b>Začatie a ukončenie projektu (od ..... do .....)</b>	V priebehu roka 2017
<b>Stav projektu pred realizáciou</b>	Obec nedisponuje žiadnym multifunkčným ihriskom
<b>Cieľ projektu</b>	Výstavba multifunkčného ihriska
<b>Výstupy</b>	Vytvorenie nových možností športového využitia
<b>Užívatelia</b>	Predovšetkým obyvatelia obce
<b>Indikátory monitoringu</b>	Veľkosť, rozloha – budú uvedené v projektovej dokumentácii
<b>Zmluvné podmienky</b>	VO – výber dodávateľa
<b>Riziká</b>	Predraženie zákazky, neschválenie NFP v prípade žiadosti o dotácie
<b>Poznámky</b>	

**Základné údaje o projektovom zámere č. 18**

<b>Názov projektu</b>	<b><i>Vybudovanie náučného chodníka</i></b>
<b>Garant</b>	Obec Sazdice
<b>Kontaktná osoba garanta</b>	Zoltán Srna – starosta obce
<b>Partneri garanta (spolupráca s ...)</b>	Obecné zastupiteľstvo Dodávateľ zákazky
<b>Začatie a ukončenie projektu (od ..... do .....)</b>	V priebehu roka 2017
<b>Stav projektu pred realizáciou</b>	V obci a jej okolí absentuje podobný typ chodníka
<b>Cieľ projektu</b>	Vytvorenie chodníka s informačnými tabuľami
<b>Výstupy</b>	Zvýšenie atraktivity obce z pohľadu turistického ruchu
<b>Užívatelia</b>	Predovšetkým turisti a návštevníci
<b>Indikátory monitoringu</b>	Dĺžka vytvoreného chodníka – 800 metrov
<b>Zmluvné podmienky</b>	VO – výber dodávateľa
<b>Riziká</b>	Predraženie zákazky, neschválenie NFP v prípade žiadosti o dotácie
<b>Poznámky</b>	

Základné údaje o projektovom zámere č. 19	
Názov projektu	<b>Obnova parku, cesty a okolia rímskokatolíckeho kostola</b>
Garant	Obec Sazdice
Kontaktná osoba garanta	Zoltán Srna – starosta obce
Partneri garanta (spolupráca s ...)	Obecné zastupiteľstvo Dodávatelia zákaziek
Začatie a ukončenie projektu (od ..... do .....)	V priebehu roka 2017
Stav projektu pred realizáciou	Daný verejný priestor chátra a je potrebná jeho revitalizácia
Cieľ projektu	Obnovenie miestneho parku, priliehajúcej cesty a okolia rímskokatolíckeho kostola
Výstupy	Zvýšená kvalita daného verejného priestoru
Užívatelia	Obyvatelia obce
Indikátory monitoringu	Obnovená plocha celkom – 500 m <sup>2</sup>
Zmluvné podmienky	VO – výber dodávateľov
Riziká	Predrazenie zákazky, neschválenie NFP v prípade žiadosti o dotácie
Poznámky	

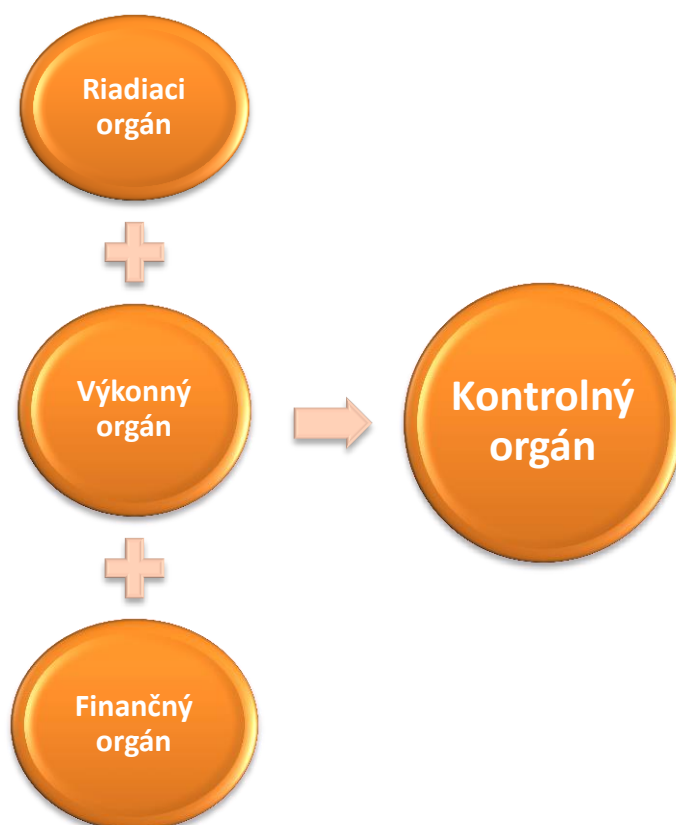
Základné údaje o projektovom zámere č. 20	
Názov projektu	<b>Obnova parku a okolia ev. kostola – verejný park, ihrisko, pomníky</b>
Garant	Obec Sazdice
Kontaktná osoba garanta	Zoltán Srna – starosta obce
Partneri garanta (spolupráca s ...)	Obecné zastupiteľstvo Dodávatelia zákaziek
Začatie a ukončenie projektu (od ..... do .....)	V priebehu roka 2018
Stav projektu pred realizáciou	Daný verejný priestor chátra a je potrebná jeho revitalizácia
Cieľ projektu	Revitalizácia/obnovenie verejného parku, ihriska a pomníkov
Výstupy	Zvýšená kvalita daného verejného priestoru
Užívatelia	Obyvatelia obce
Indikátory monitoringu	Obnovená plocha celkom – 2000 m <sup>2</sup> Počet obnovených ihrísk – 1 Počet obnovených pomníkov – 2
Zmluvné podmienky	VO – výber dodávateľov
Riziká	Predrazenie zákazky, neschválenie NFP v prípade žiadosti o dotácie
Poznámky	



## 4. REALIZAČNÁ ČASŤ

Realizačná časť je zameraná na popis postupov inštitucionálneho a organizačného zabezpečenia realizácie rozvojových aktivít strategického dokumentu. Ďalšou kapitolou realizačnej časti je systém monitorovania a hodnotenia, ktorý napomáha zisťovať proces napĺňania jednotlivých cieľov a rozvojových aktivít PRO na základe merateľných ukazovateľov.

Inštitucionálne a organizačné parametre definuje zákon NR SR č. 369/1990 Z. z., o obecnom zriadení v znení neskorších predpisov. Do procesu zabezpečenia realizácie jednotlivých opatrení sú zapojené štyri organizačné zložky:



Riadiacim orgánom, zodpovedným za zabezpečenie realizácie PRO, je starosta a obecné zastupiteľstvo. Riadiacim orgánom pre zabezpečenie realizácie programu je volená, resp. obcou zriadená tzv. „Rada rozvoja obce“. Orgán navrhuje, riadi a zlepšuje procesy rozvoja, s cieľom podporovať politiku a stratégiu definovanú v schválenom programovom dokumente tak, aby ním zabezpečované činnosti boli s ostatnými orgánmi koordinované a prispievali k efektívnosti a účinnosti podpory rozvoja aktivít na území obce.

Obec podľa zákona č. **539/2008**: spracúva, schvaľuje, riadi a pravidelne vyhodnocuje plnenie programu rozvoja obce, poskytuje súčinnosť pri príprave a realizácii programu VÚC v území regiónu, poskytuje súčinnosť pri príprave regionálnych operačných programov a spolupracuje pri zabezpečovaní rozvojových spoločných zámerov.

Výkonným orgánom sú poverení pracovníci. Jedná sa zároveň aj o externé firmy, ktoré budú vykonávať plnenie jednotlivých aktivít a rozvojových cieľov obce.

Finančným orgánom je hlavná účtovníčka obce. Dohliada na spracovanie všetkých dokumentov do účtovníctva a administratívy obce.

Kontrolný orgán je zastúpený hlavným obecným kontrolórom. Ten dohliada na vykonávanie jednotlivých aktivít na obecnej úrovni. Jeho úlohou je kontrolovať naplnenie jednotlivých opatrení a vypracovávať správu o kontrole.

## **Monitorovanie a hodnotenie**

Program rozvoja obce je živý dokument. V záujme efektívneho a koordinovaného postupu činnosti pri realizácii programu, jeho strategických cieľov a opatrení, bude v termíne do 6 mesiacov od schválenia programu v zastupiteľstve obce zriadený monitorovací výbor, ktorého úlohou bude v pravidelných intervaloch hodnotiť zabezpečovanie programu v zmysle stanovených ukazovateľov.

Monitoring stratégie v súlade s navrhovanou organizačnou štruktúrou je zabezpečovaný na dvoch základných úrovniach. Prvou je získavanie a prvotné spracovanie informácií z terénu.

Na jednej strane je potrebné sledovať realizované a pripravované aktivity, na druhej strane ukazovatele pôsobenia a dopadov implementácie PRO na život obyvateľov v obci a jej celkový rozvoj. Tieto úlohy môžu zabezpečovať iba pracovníci aktívni priamo v teréne. Je potrebné zabezpečiť systém (skupinu pracovníkov, aktivistov) spolupracujúcich na tejto úlohe. K zabezpečeniu monitoringu je potrebné spracovať systém kritérií, ukazovateľov a metodiku monitoringu tak, aby bolo možné reálne vyhodnocovať prebiehajúce procesy. Druhou úrovňou je odborné vyhodnocovanie informácií a sledovanie plnenia cieľov a priorít. Úlohou vytvorenej pracovnej skupiny je zároveň aj spracovanie kritérií a ukazovateľov hodnotenia realizácie stratégie a metodiky jej monitoringu. Monitorovanie plnenia programu rozvoja bude stálym a dlhodobým procesom, zameraným na sledovanie kvalitatívnych a kvantitatívnych zmien pomocou vybraných ukazovateľov. Jeho cieľom bude získavanie informácií o skutočnom plnení opatrení, zameraných na zmenu negatívneho vývoja, resp. o potrebe zmeniť ich výber alebo spôsob realizácie. Stabilizovať zásady procesu monitorovania umožní priebežná i etapovitá kontrola realizácie programu. Nevyhnutnou podmienkou monitoringu je organizačné a metodické zabezpečenie riešenia operatívnych problémov a z nich vyplývajúce zmenové riadenie. Monitorovanie plnenia programu rozvoja bude obsahovať nasledovné činnosti:

- každoročné hodnotenie napĺňania cieľov stanovených v PRO
- vyhodnotenie dosiahnutých výsledkov ako popis stupňa realizovaných cieľov a opatrení
- vyhodnotenie dopadov aktivít na obec a jej rozvoj

Uvedené činnosti, uskutočnené v procese monitorovania, umožnia zhodnotiť postup v realizácii plánovaných úloh. Tento proces znamená sledovanie výstupov, financovanie jednotlivých činností, projektov alebo etáp. Monitorovanie sa uskutočňuje prostredníctvom ukazovateľov, ktoré sa vzťahujú na špecifické ciele, objasňujú stav implementácie, výsledkov a dopadov a poukazujú na dosiahnutý vývoj vo vzťahu k finančnému plánu.

Cieľom monitorovania pracovnými skupinami bude zabezpečiť konzistentné, pravdivé a pravidelné informácie o realizovaných a ukončených projektoch. Vhodným spôsobom na realizáciu monitoringu sú kvantitatívne (merateľné) ukazovatele úspešnosti, ktoré dávajú jednoznačnú odpoveď na stupeň alebo mieru naplnenia projektu v danom časovom období. Spôsob práce pracovnej skupiny, uskutočňujúcej monitorovanie a hodnotenie, vyplynie zo samotného charakteru projektu.

Zmyslom procesu hodnotenia je sumarizovať výstupy získané monitorovaním projektov na získanie informácií o účinnosti a efektívnosti vynaložených nákladov. Tieto informácie sa transformujú do monitorovacích a hodnotiacich správ, ktoré sa prerokovávajú na zasadnutiach pracovnej skupiny.

Proces hodnotenia využíva ako svoje vstupy všetky dáta získavané v procese monitorovania. Výstupom procesu hodnotenia, resp. celého procesu monitorovania a hodnotenia, sú hodnotiace a monitorovacie správy. Hodnotenie je vykonávané pravidelne za účelom merania efektivity voči cieľom projektov. Vykonáva sa v priebehu realizácie jednotlivých projektov a taktiež po ich ukončení. Posudzuje sa hlavne vecná stránka a vzniknuté problémy. Riešenie prioritných problémov sa posudzuje s použitím kritérií voči stanoveným ukazovateľom. Hodnotenie znamená kritické a objektívne overovanie. Plní funkciu spätnej väzby. Hodnotenie sa opiera o monitorovacie činnosti, ktoré mu poskytujú nevyhnutné informácie.

Monitorovacie ukazovatele procesu implementácie programu rozvoja obce:

- vytvorenie pracovnej skupiny pre proces implementácie
- počet stretnutí pracovnej skupiny
- počet správ o implementácii PRO
- spracovanie monitorovacích ukazovateľov pre jednotlivé opatrenia
- počet informačných aktivít o realizácii programu
- úroveň a početnosť zberu informácií v teréne

Základné monitorovacie ukazovatele plnenia programu rozvoja obce:

- počet pripravených investičných aktivít
- počet zrealizovaných investičných aktivít
- objem zrealizovaných investičných aktivít
- objem získaných prostriedkov z externých zdrojov
- objem aktivizovaných vnútorných zdrojov
- miera zapojenia občanov a subjektov do aktivít programu rozvoja
- miera skvalitnenia poskytovaných služieb v obci

## PROGRAM ROZVOJA OBCE SAZDICE 2015 - 2022

- počet a rozsah poskytovaných služieb v obci
- miera zvýšenia kvality a pripravenosti ľudských kapacít v obci
- miera zvýšenia návštevnosti obce
- miera zviditeľnenia sa obce v regióne, v SR a EÚ
- počet a kvalita zrealizovaných občianskych aktivít
- miera skvalitnenia života obyvateľov obce

### Vzor monitorovacej správy:





Monitorovacia správa					
Úroveň prvku stratégie	Opis prvkov stratégie	Plánovaný termín realizácie	Rozpočet obce ..... od do	Externé zdroje od do	Realizácia aktivít od do a plán na obdobie od do
Cieľ 1					
Opatrenie 1.1					
A. 1.1.1					

### Plán monitorovania & hodnotenia:

Plán priebežných hodnotení PRO na programové obdobie 2015 - 2022		
Typ hodnotenia	Vykonať prvýkrát	Dôvod vykonania/periodicita
Strategické hodnotenie		zistenie napĺňania jednotlivých cieľov.
Operatívne hodnotenie		
Tematické hodnotenie časti PHSR		téma hodnotenia identifikovaná ako riziková časť vo výročnej monitorovacej správe za predchádzajúci kalendárny rok
Ad hoc mimoriadne hodnotenie		pri značnom odklone od stanovených cieľov a doľahnutých hodnôt merateľných ukazovateľov pri návrhu na revíziu PRO
Ad hoc hodnotenie celého PHSR alebo jeho časti		na základe rozhodnutia starostu/primátora, kontrolného orgánu obce/mesta, podnetu poslancov; na základe protokolu NKÚ SR





## 5. FINANČNÁ ČASŤ

### Model viaczdrojového financovania – intervenčná matica




Viaczdrojové financovanie							
Priorita 1.1 Dopravná infraštruktúra	Celkové náklady	Verejné zdroje					Súkromné zdroje
		EÚ 	Štát 	VÚC 	Obec/mesto 	Spolu	
Opatrenie 1.1.1: Miestne komunikácie							
Aktivita 1.1.1.1 Rekonštrukcie miestnych komunikácií - I. etapa	80 000 €						
Aktivita 1.1.1.2 Rekonštrukcia miestnych komunikácií - II. etapa	120 000 €						
Opatrenie 1.1.2: Infraštruktúra dopravy							
Aktivita 1.1.2.1 Rekonštrukcia miestnych komunikácií – autobusová zastávka, parkovisko	20 000 €						
Opatrenie 1.1.3: Poľné cesty a cyklotrasy							
Aktivita 1.1.3.1 Vybudovanie poľných ciest a cyklotrás v intraviláne obce	350 000 €						
Poznámka – možnosti spolufinancovania:							
1. IROP v rámci Prioritnej osi č. 1: Bezpečná a ekologická doprava v regiónoch. Štandardná výška spolufinancovania z operačných programov je 85% (IROP), 10% (štátny rozpočet) a 5% (rozpočet obce).							
2. Program rozvoja vidieka v rámci Opatrenia 7: Základné služby a obnova dedín vo vidieckych oblastiach.							







# PROGRAM ROZVOJA OBCE SAZDICE 2015 - 2022

Viaczdrojové financovanie							
Priorita 2.1 Inžinierske siete	Celkové náklady	Verejné zdroje					Súkromné zdroje
		EÚ	Štát	VÚC	Obec/mesto	Spolu	
							
Opatrenie 2.1.1: Odvádzanie a likvidácia vôd							
Aktivita 2.1.1.1 Vybudovanie kanalizácie odpadových vôd	50 000 €						
Aktivita 2.1.1.2 Vybudovanie kanalizácie - I. etapa	60 000 €						
Aktivita 2.1.1.3 Vybudovanie kanalizácie- II. etapa	100 000 €						
Aktivita 2.1.1.4 Rekonštrukcia odvodňovacích kanálov	20 000 €						
Aktivita 2.1.1.5 Vybudovanie čistiarne odpadových vôd	250 000 €						
Opatrenie 2.1.2: Zásobovanie vodou							
Aktivita 2.1.2.1 Vybudovanie verejnej vodovodnej siete a zdrojov vody	200 000 €						
Poznámka – možnosti spolufinancovania:							
1. IROP v rámci Prioritnej osi č. 4: Zlepšenie kvality života v regiónoch s dôrazom na životné prostredie.							
2. Program rozvoja vidieka v rámci Opatrenia 7: Základné služby a obnova dedín vo vidieckych oblastiach.							

# PROGRAM ROZVOJA OBCE SAZDICE 2015 - 2022





Viaczdrojové financovanie							
Priorita 3.1 Likvidácia odpadov	Celkové náklady	Verejné zdroje					Súkromné zdroje
		EÚ	Štát	VÚC	Obec/mesto	Spolu	
							
Opatrenie 3.1.1: Čierne skládky							
Aktivita 3.1.1.1 Odstránenie skládok s nelegálnym odpadom	80 000 €						
Poznámka – možnosti spolufinancovania: 1. Environmentálny fond životného prostredia. 2. Program rozvoja vidieka v rámci Opatrenia 7: Základné služby a obnova dedín vo vidieckych oblastiach.							





Viaczdrojové financovanie							
<u>Priorita 4.1</u> <b>Objekty v správe obce</b>	Celkové náklady	Verejné zdroje					Súkromné zdroje
		EÚ 	Štát 	VÚC 	Obec/mesto 	Spolu	
Opatrenie 4.1.1: Škola							
<u>Aktivita 4.1.1.1</u> Rekonštrukcia budovy MŠ - tepelná izolácia	30 000 €						
Opatrenie 4.1.2: Obecný úrad							
<u>Aktivita 4.1.2.1</u> Rekonštrukcia budovy OÚ - tepelná izolácia, okná a dvere	55 000 €						
<u>Aktivita 4.1.2.2</u> Rekonštrukcia budovy OÚ - pre podnikateľskú/ko munitnú činnosť	100 000 €						
Opatrenie 4.1.3: Dom smútku							
<u>Aktivita 4.1.3.1</u> Rekonštrukcia domu smútku	60 000 €						
Opatrenie 4.1.4: Domov sociálnych služieb							
<u>Aktivita 4.1.4.1</u> Starostlivosť o odkázaných, vrátane centrálnej kuchyne a DSS	240 000 €						

# PROGRAM ROZVOJA OBCE SAZDICE 2015 - 2022

## Poznámka – možnosti spolufinancovania:

1. IROP v rámci Prioritnej osi č. 2: Ľahší prístup k efektívnym a kvalitnejším verejným službám (materská škola, sociálne zariadenia).
2. Program rozvoja vidieka v rámci Opatrenia 7: Základné služby a obnova dedín vo vidieckych oblastiach (objekty pre podnikateľskú činnosť, dom smútku).

Viaczdrojové financovanie							
Priorita 5.1 Ostatné vybavenie	Celkové náklady	Verejné zdroje					Súkromné zdroje
		EÚ	Štát	VÚC	Obec/mesto	Spolu	
							
Opatrenie 5.1.1: Multifunkčné ihrisko							
Aktivita 5.1.1.1 Vybudovanie viacúčelového športového ihriska	60 000 €						
Opatrenie 5.1.2: Náučný chodník							
Aktivita 5.1.2.1 Vybudovanie náučného chodníka	20 000 €						
Poznámka – možnosti spolufinancovania:							
1. Úrad vlády SR v rámci programu Podpora rozvoja športu (predpokladá sa otvorenie výzvy aj na rok 2016) – výstavba multifunkčných ihrísk.							
2. Program rozvoja vidieka v rámci Opatrenia 7: Základné služby a obnova dedín vo vidieckych oblastiach – náučné chodníky.							

Viaczdrojové financovanie							
<u>Priorita 5.2</u> Miesta sociálnej interakcie	Celkové náklady	Verejné zdroje					Súkromné zdroje
		EÚ	Štát	VÚC	Obec/mesto	Spolu	
							
Opatrenie 5.2.1: Verejné priestory							
<u>Aktivita 5.2.1.1</u> Obnova parku, cesty a okolia rímskokatolíckeho kostola	40 000 €						
<u>Aktivita 5.2.1.2</u> Obnova parku a okolia ev. kostola – verejný park, ihrisko, pomníky	75 000 €						
Poznámka – možnosti spolufinancovania: 1. Program rozvoja vidieka v rámci Opatrenia 7: Základné služby a obnova dedín vo vidieckych oblastiach.							

## Finančný rámec pre realizáciu PRO Sazdice

Názov opatrenia	Kód a názov projektu/aktivity	Klasifikácia stavieb/trieda	Hlavný ukazovateľ výsledku/do sahu	Termín začatia a ukončenia projektu/aktivity	RN Spolu	Verejn é zdroje celkom	Verejn é zdroje		Súkromné zdroje	Úverové zdroje	EIB príspevok (informatívne)	Iné zdroje
							Národn é zdroje celkom	Zdroje EÚ celkom				
							a=b+e+f+g+h	b=c +d				
<b>1.1.1 Miestne komunikácie</b>	1.1.1.1 Rekonštrukcia miestnych komunikácií – I. etapa	2111 – Cestné komunikácie	Dĺžka rekonštruovaných úsekov – 700 m	V priebehu roka 2016	80 000 €							
<b>1.1.1 Miestne komunikácie</b>	1.1.1.2 Rekonštrukcia miestnych komunikácií - II. etapa	2111 – Cestné komunikácie	Dĺžka rekonštruovaných úsekov – 1000 m	V priebehu roka 2017	120 000 €							
<b>1.1.2 Infraštruktúra dopravy</b>	1.1.2.1 Rekonštrukcia miestnych komunikácií – autobusová zastávka, parkovisko	2111 – Cestné komunikácie	Počet – 1 zastávka, 2-3 odstavné plohy	V priebehu roka 2016	20 000 €							
<b>1.1.3 Poľné cesty a</b>	1.1.3.1 Vybudovanie	2111 – Cestné	Počet poľných	V priebehu roka 2018	350 000 €							

# PROGRAM ROZVOJA OBCE SAZDICE 2015 - 2022

cyklotrás	poľných ciest a cyklotrás v intraviláne obce	komunikácie	ciest – 3 Dĺžka cyklotrás – 1000 m									
<b>2.1.1 Odvádzanie a likvidácia vôd</b>	2.1.1.1 Vybudovanie kanalizácie odpadových vôd	2223 – Miestne kanalizácie	Dĺžka vybudované ho úseku – 500 m	V priebehu roka 2017	50 000 €							
<b>2.1.1 Odvádzanie a likvidácia vôd</b>	2.1.1.2 Vybudovanie kanalizácie - I. etapa	2223 – Miestne kanalizácie	Dĺžka vybudované ho úseku – 500 m	V priebehu roka 2018	60 000 €							
<b>2.1.1 Odvádzanie a likvidácia vôd</b>	2.1.1.3 Vybudovanie kanalizácie - II. etapa	2223 – Miestne kanalizácie	Dĺžka vybudované ho úseku – 1000 m	V priebehu roka 2017	120 000 €							
<b>2.1.1 Odvádzanie a likvidácia vôd</b>	2.1.1.4 Rekonštrukcia odvodňovacích kanálov	2223 – Miestne kanalizácie	Dĺžka zrekonštru- ovaných úsekov – 400 metrov	V priebehu roka 2016	20 000 €							
<b>2.1.1 Odvádzanie a likvidácia vôd</b>	2.1.1.5 Vybudovanie čistiarene odpadových vôd	2223 – Miestne kanalizácie	Kapacita ČOV – bude uvedená v projektové j dokumentácii	V priebehu roka 2017	250 000 €							
<b>2.1.2 Zásobovanie vodou</b>	2.1.2.1 Vybudovanie verejnej vodovodnej	2222 – Miestne potrubné rozvody vody	Dĺžka vodovodnej siete – 1000 metrov	V priebehu roka 2019	200 000 €							



# PROGRAM ROZVOJA OBCE SAZDICE 2015 - 2022

	siete a zdrojov vody		Počet zdrojov vody – bude uvedený v projektovej dokumentácii									
<b>3.1.1 Čierne skládky</b>	3.1.1.1 Odstránenie skládok s nelegálnym odpadom	-	Počet odstránených skládok - 5	2016 - 2020	80 000 €							
<b>4.1.1 Škola</b>	4.1.1.1 Rekonštrukcia budovy MŠ – tepelná izolácia	1263 – Školy, univerzity a budovy na vzdelávanie	Rozloha zateplenej plochy – 350 m <sup>2</sup>	V priebehu roka 2016	30 000 €							
<b>4.1.2 Obecný úrad</b>	4.1.2.1 Rekonštrukcia budovy OÚ – tepelná izolácia, okná a dvere	1220 – Budovy pre administratívu	Rozloha zateplenej plochy – 450 m <sup>2</sup> Počet nových okien a dverí – bude uvedený v projektovej dokumentácii	V priebehu roka 2017	55 000 €							
<b>4.1.2 Obecný úrad</b>	4.1.2.2 Rekonštrukcia budovy OÚ –	1220 – Budovy pre administratív	Počet priestorov - 1	V priebehu roka 2017	100 000 €							

# PROGRAM ROZVOJA OBCE SAZDICE 2015 - 2022

	pre podnikateľskú /komunitnú činnosť	u										
<b>4.1.3 Dom smútku</b>	4.1.3.1 Rekonštrukcia domu smútku	1272 – Budovy a miesta na vykonávanie náboženských aktivít	Počet rekonštruovaných objektov - 1	V priebehu roka 2018	60 000 €							
<b>4.1.4 Domov sociálnych služieb</b>	4.1.4.1 Starostlivosť o odkázaných, vrátane centrálnej kuchyne a DSS	1264 – Nemocničné budovy a zdravotnícke zariadenia	Kapacita zariadenia – bude uvedená v projektovej dokumentácii	2016 - 2020	240 000 €							
<b>5.1.1 Multifunkčné ihrisko</b>	5.1.1.1 Vybudovanie viacúčelového športového ihriska	2411 – Športové ihriská	Veľkosť, rozloha – budú uvedené v projektovej dokumentácii	V priebehu roka 2017	60 000 €							
<b>5.1.2 Náučný chodník</b>	5.1.2.1 Vybudovanie náučného chodníka	2112 – Miestne komunikácie	Dĺžka vytvoreného chodníka – 800 m	V priebehu roka 2017	20 000 €							
<b>5.2.1 Verejné priestory</b>	5.2.1.1 Obnova parku, cesty a	2412 – Ostatné športové a	Obnovená plocha celkom –	V priebehu roka 2017	40 000 €							

# PROGRAM ROZVOJA OBCE SAZDICE 2015 - 2022

	okolie rímskokatolíckeho kostola	rekreačné stavby 2112 – Miestne komunikácie	500 m <sup>2</sup>									
<b>5.2.1 Verejné priestory</b>	5.2.1.2 Obnova parku a okolia ev. kostola – verejný park, ihrisko, pomníky	2412 – Ostatné športové a rekreačné stavby 2411 – Športové ihriská	Obnovená plocha celkom – 2000 m <sup>2</sup> Počet obnovených ihrísk – 1 Počet obnovených pomníkov – 2	V priebehu roka 2018	75 000 €							

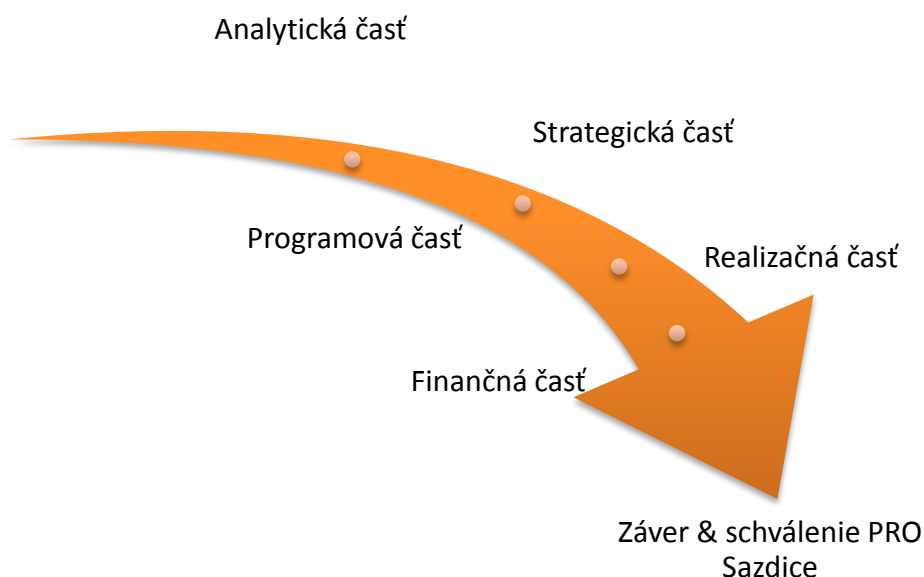
## 6. ZÁVER

Strategický programový dokument PRO Sazdice je rozvojový dokument na úrovni obce, vyjadrujúci víziu rozvoja územia, v nadväznosti na rozvojové ciele, založenú na výsledkoch strategického plánovania.

PRO je strednodobý programový dokument vypracovaný na 5 rokov, s časovým výhľadom na 15 rokov. Tento dokument bol vypracovaný ako podporný dokument pre stanovenie prioritných rozvojových oblastí, strategických cieľov, prioritných oblastí, jednotlivých opatrení a aktivít obce Sazdice. Pri spracovaní programového dokumentu sa vychádzalo z aktuálnej metodiky, uvedenej na stránke ministerstva. Nakoľko ale metodika nie je záväzným dokumentom, štruktúra dokumentu bola prispôbená potrebám obce a jej obyvateľom.

Z hľadiska štruktúry PRO Sazdice je dokument rozdelený na nasledujúce časti:

- ✓ **Analytická časť** – analýza obce v 3 kľúčových oblastiach (socioekonomickej, územno-technickej a prírodno-environmentálnej)
- ✓ **Strategická časť** – určuje hlavné ciele, priority a opatrenia potrebné pre ďalší rozvoj obce, pri rešpektovaní princípov regionálnej politiky, v záujme dosiahnutia udržateľného rozvoja územia.
- ✓ **Programová časť** – definuje strategické prioritné rozvojové oblasti obce a určuje zoznam opatrení, potrebných na zabezpečenie realizácie Programu rozvoja obce Sazdice.
- ✓ **Realizačná časť** – je zameraná na popis inštitucionálneho a organizačného zabezpečenia.
- ✓ **Finančná časť** – obsahuje finančnú časť, ktorá definuje zabezpečenie jednotlivých aktivít a opatrení, zdroje financovania a organizačnú stránku realizácie programu rozvoja obce.



## PROGRAM ROZVOJA OBCE SAZDICE 2015 - 2022

Schválený programový dokument PRO je otvorený dokument, ktorý povoľuje priebežné dopĺňanie nových opatrení a aktivít, potrebných pre dosiahnutie vyváženej úrovne rozvoja obce a udržateľného rozvoja. Tento dokument schvaľuje obecné zastupiteľstvo.

Programový dokument PRO definuje strategické rozvojové ciele, opatrenia a jednotlivé aktivity, ktoré po ich realizácii budú viesť k naplneniu vízie tohto dokumentu.

### Schválenie PRO

<b>Dokument</b>	Názov: <b>Program rozvoja obce Sazdice 2015 - 2020</b> Štruktúra: <ul style="list-style-type: none"><li>➤ Úvod</li><li>➤ Analytická časť</li><li>➤ Strategická časť</li><li>➤ Programová časť</li><li>➤ Realizačná časť</li><li>➤ Finančná časť</li><li>➤ Záver PRO</li></ul>
<b>Spracovanie</b>	<ul style="list-style-type: none"><li>- Riadiaci tím – starosta obce a obecné zastupiteľstvo</li><li>- Externá odborná spolupráca</li></ul>
<b>Schválenie</b>	<ul style="list-style-type: none"><li>- Schvaľuje obecné zastupiteľstvo</li></ul>