



(/)

[ARVI +](#) [NSRV SR +](#) [AKTUALITY +](#) [LEADER / CLLD +](#) [EIP +](#) [INFO +](#)[KONTAKTY +](#)

Vyhľadávanie...



Databáza zrealizovaných projektov PRV SR 2014 - 2020

[« Späť na zoznam registrácií \(/databaza-registracnych-formularov-prvsr-2014-2020\)](#)

Informácie o žiadateľovi

Obchodné meno

Ipeľská Kotlina - Novohrad

Okres

Veľký Krtíš

Kraj

Banská Bystrica

Informácie o projekte

Názov projektu

Ipeľská Kotlina - Novohrad

Miesto realizácie projektu

Mikroregióny Ipeľská dolina – Ipolyvölgye mikrorégió a Údolie Čebovského potoka

| | | |
|---|---|---|
| Celkový rozpočet projektu (EUR) | 2491716 | € |
| Schválená výška príspevku z PRV SR 2014-2020 (EUR) | 1872902 | € |
| Skutočný začiatok realizácie projektu | 01 . 12 . 2017 | ✕ |
| Skutočné ukončenie realizácie projektu | 31 . 12 . 2023 | ✕ |
| Predmet projektu | Globálny cieľ IROP 2014 – 2020 je prispieť k zlepšeniu kvality života a zabezpečiť udržateľné poskytovanie verejných služieb s dopadom na vyvážený a udržateľný územný rozvoj, hospodársku, územnú a sociálnu súdržnosť regiónov, miest a obcí. Cieľom miestneho rozvoja vedeného komunitou (CLLD) v podmienkach SR je posilnenie hospodárskej, sociálnej a územnej súdržnosti prevažne vidieckeho územia a zaistenie dlhodobého udržateľného rozvoja územia s riešením vzťahov | |
| Ciele projektu | Strategický cieľ MAS stanovený do r. 2023 hovorí: Ipeľská Kotlina - Novohrad do roku 2023 zabezpečí pre svojich obyvateľov významné zlepšenie v dobudovaní infraštruktúry a v ochrane životného prostredia, vytvorí nové pracovné miesta na základe využitia miestneho potenciálu a bude využívať mieste tradície pre rozvoj cestovného ruchu. Pre dosiahnutie tohto strategického cieľa si MAS Ipeľská Kotlina – Novohrad | |
| | Žiadateľ uvedie konkrétne ciele, ktoré chce realizáciou projektu dosiahnuť. Stručne opíše, ako súvisia s cieľmi programu a opatrenia. Opis nemá byť všeobecný, má vychádzať z konkrétneho zámeru žiadateľa. | |

Opatrenie 19 / Podopatrenie 19.2 / Podpora na vykonávanie operácií v rámci stratégie miestneho rozvoja vedeného komunitou

Miestna akčná skupina

Ipeľská Kotlina - Novohrad

Vložte mapu Slovenskej republiky s vyznačením umiestnenia MAS, ak ňou disponujete
(nepovinné)

Vložte logo



**IPEĽSKÁ
KOTLINA -
NOVOHRAD**

(/resources/prv20142020
/data/e1c78f4a55b3adab23de6d847e0f277f.

Základné údaje o území

Počet obyvateľov

10985

Rozloha

195,43

km²

Hustota obyvateľstva

55,74

obyv./km²

Počet obcí

19

Zoznam obcí zaradených do územia MAS

Bátorová
Bušince
Čeláre
Glabušovce
Chrastince

Z toho mestá

nie sú

Administratívne zaradenie - okres

Veľký Krtíš

Administratívne zaradenie - kraj

Banská Bystrica

Identifikácia MAS**Meno štatutárneho zástupcu**

Ing. Peter Libiak, Ing. Csaba Kálazy, Pavc

Sídlo kancelárie MAS

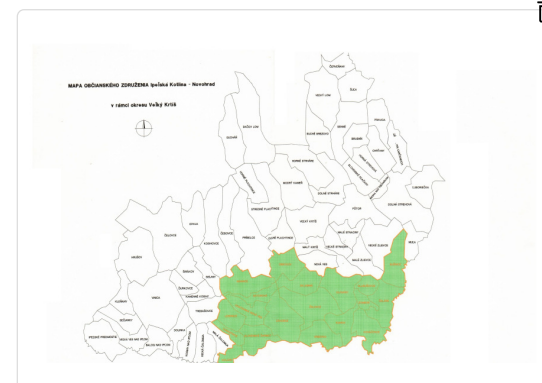
Železničná 1, 991 22 Bušince

Manažér MAS**Meno** Alžbeta Kocsisová, PhDr.**Tel.** 0905969160**Mobil** 0905969160**Fax****Email** akocsisova2@gmail.com**Web stránka MAS**

ešte nie je

Komunikácia v jazyku

slovenský

Vložte mapu územia MAS

Stručný popis územia MAS

Územie OZ IKN tvoria 2 mikroregióny (MR Údolie Čebovského potoka, MR Ipeľská dolina), ktoré sú súčasťou okresu Veľký Krtíš, kde zaberajú jeho celú juhozápadnú časť. Okres Veľký Krtíš leží v južnej časti Banskobystrického kraja. Na juhu susedí s Maďarskou republikou, na východe s okresom Lučenec, na severe s okresmi Detva, Zvolen a Krupina a na západe s okresom Levice. Okres vznikol v roku 1968 začlenením obcí, ktoré po zrušení okresu Modrý Kameň patrili do okresov Lučenec a Zvolen. Časť sledovaného územia patrila v minulosti k historickému regiónu Hont, časť k historickému regiónu Novohrad. Okres svojou rozlohou 848,2 km² patrí medzi stredne veľké okresy a s

Strategický cieľ stratégie

Ipeľská Kotlina - Novohrad do roku 2023 zabezpečí pre svojich obyvateľov významné zlepšenie v dobudovaní infraštruktúry a v ochrane životného prostredia, vytvorí nové pracovné miesta na základe využitia miestneho potenciálu a bude využívať mieste tradície pre rozvoj cestovného ruchu.

Strategické priority definované v stratégií

Priorita č. 1: Tvorba pracovných miest na základe využitia miestneho potenciálu

Špecifický cieľ č. 1: Podpora a využitie miestneho potenciálu podnikateľov v poľnohospodárstve, existujúcich aj nových, rozvoj služieb a remesiel

Priorita č. 2: Infraštruktúra a životné prostredie

Špecifický cieľ č. 2: Čisté a dobre vybudované obce k spokojnosti obyvateľov

Opatrenia PRV SR 2014 – 2020 – základná alokácia

Tabuľka č. 4. K: Opatrenie PRV - akčný plán pre dodatočnú výkonnostnú alokáciu

Názov opatrenia 4.1 Podpora na investície do poľnohospodárskych podnikov

Priradenie k k fokusovej oblasti PRV 2A, 2B, 5C

Rozsah a oprávnené činnosti v súlade s PRV (resp. s nariadením EÚ (č. 1305/2013)

Opatrenia IROP – základná alokácia

Tabuľka č. 4.L: Opatrenia IROP - akčný plán pre dodatočnú výkonnostnú alokáciu

Názov opatrenia Investičná priorita č. 5.1: Záväzné investície v rámci stratégií miestneho rozvoja vedeného komunitou

Oprávnená aktivita: Zakladanie nových a podpora existujúcich mikro a malých podnikov, SZČO, družstiev

Priradenie k ŠC IROP 5.1.1 Zvýšenie zamestnanosti na miestnej úrovni podporou podnikania a inovácií

Projekty spolupráce / úroveň národná

MAS je zapojená do nasledovných projektov

Názov projektu

nie je

Partneri projektu

-

Vyplňte v prípade, ak máte dohodnutého partnera

Projekty spolupráce / úroveň nadnárodná

MAS je zapojená do nasledovných projektov

Názov projektu

-

Partneri projektu

-

Vyplňte v prípade, ak máte dohodnutého partnera

Oblasť, v ktorej má MAS záujem realizovať projekty spolupráce ako predkladateľ projektu

Uveďte oblasť napr. odpadové hospodárstvo, ochrana životného prostredia, zachovanie kultúrneho dedičstva,

Úroveň národná

budovanie technickej infraštruktúry, ochrana životného prostredia, vytvorenie nových pracovných miest

Úroveň nadnárodná

-

Oblasť, v ktorej má MAS záujem realizovať projekty spolupráce ako partner projektu

Uveďte oblasť napr. odpadové hospodárstvo, ochrana životného prostredia, zachovanie kultúrneho dedičstva,

Úroveň národná

-

Úroveň nadnárodná

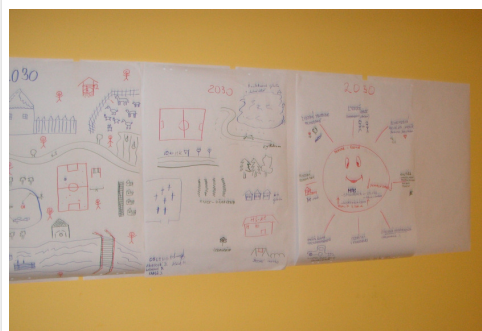

zachovanie kultúrneho dedičstva, ochrana životného prostredia, cestovný ruch

Projekty MAS zrealizované na princípe LEADER

-

Uvedte, ak ste nejaké projekty realizovali v predchádzajúcich obdobiach.

Fotografie projektu - pred realizáciou



Fotografie projektu - po realizácii



Partneri



(<http://www.mpsr.sk>)



(<http://www.apa.sk>)



(<http://www.nppc.sk>)



AGROINŠTITÚT NITRA
štátny podnik

(<http://www.agroinstitut.sk>)



(<http://www.nlcsk.sk>)



(<http://www.agrokomplex.s>)



Európsky poľnohospodársky fond pre rozvoj vidieka:
Európa investuje do vidieckych oblastí



**Program
rozvoja vidieka SR
2014-2020**

Neprehliadnite

Zoznam členov NSRV (</download.php?537>)

Prihláška za člena NSRV SR (</index.php?pl=95>)

Spravodajca NSRV SR (</index.php?pl=12&article=59>)

Rural News (</index.php?pl=12&article=27>)

ENRD - The European Network for Rural Development

(<http://enrd.ec.europa.eu>)

Oznamovanie protispoločenskej činnosti (</?pl=18&article=1575>)

GDPR - Ochrana osobných údajov (</?pl=18&article=1656>) 2015 NSRV SR, Všetky práva vyhradené.

Kontakt

Adresa: NSRV SR – centrálna jednotka

Akademická 4

949 01 Nitra

Tel: +421 37 7336402

Fax: +421 37 7336402

Email: arvi@arvi.sk (<mailto:arvi@arvi.sk>)

Nájdete nás: