

**PROGRAM HOSPODÁRSKEHO A SOCIÁLNEHO ROZVOJA OBCE DRIENICA
NA OBDOBIE 2015 – 2023**



Názov:	Program hospodárskeho a sociálneho rozvoja obce Drienica na obdobie 2015 - 2023
Územné vymedzenie :	Prešovský kraj, okres Sabinov, obec Drienica
Dátum schválenia PHSR:	
Dátum vydania Rozhodnutia OÚ Sabinov, odbor starostlivosti o životné prostredie o posudzovaní vplyvov na ŽP	12.4.2016 OU-SB-OSZP-2016/00559-013-Št/EIA
Obdobie platnosti:	2015 - 2023
Verzia	1.0



1	ÚVOD.....	5
1.1	Obsah dokumentu.....	5
1.2	Súlad s východiskovými koncepcnými dokumentmi.....	7
2	ZÁKLADNÉ INFORMÁCIE O OBCI	10
2.1	História Obce.....	10
2.2	Geografická poloha	12
2.3	Prírodné pomery a klíma	13
2.4	Krajinná štruktúra.....	17
3	ANALYTICKÁ ČASŤ	18
3.1	Analýza vnútorného prostredia	18
3.1.1	Demografia.....	18
3.1.2	Bývanie.....	22
3.1.3	Trh práce a nezamestnanosť.....	22
3.1.4	Občianska a technická vybavenosť	26
3.1.4.1	Občianska vybavenosť	26
3.1.4.1.1	Vzdelávanie	26
3.1.4.1.2	Šport, športové zariadenia a cestovný ruch	26
3.1.4.1.3	Zdravotníctvo.....	27
3.1.4.1.4	Sociálne služby	27
3.1.4.1.5	Kultúrne inštitúcie a kultúrne pamiatky	27
3.1.4.2	Technická infraštruktúra	28
3.1.4.2.1	Cestná sieť a dopravné systémy	28
3.1.4.2.2	Vodné hospodárstvo	28
3.1.4.2.3	Energetické hospodárstvo.....	29
3.1.4.2.4	Telekomunikácie	29
3.1.4.2.5	Odpadové hospodárstvo	29
3.1.4.3	Štandardy minimálnej vybavenosti obce	31
3.2	Zhodnotenie súčasného stavu územia - SWOT analýza	32
3.3	Analýza vonkajšieho prostredia	35
3.4	Identifikácia potrieb, východísk a možných riešení.....	42
4	STRATEGICKÁ ČASŤ.....	44
5	PROGRAMOVÁ ČASŤ	45
5.1	Špecifikácia a popis opatrení.....	47



5.2	Projektové zámery	54
5.3	Projektové zámery so spracovanou štúdiou / projektovou dokumentáciou / vydanými povoleniami	56
5.4	Merateľné ukazovatele	59
6	REALIZAČNÁ ČASŤ	61
6.1	Popis úloh jednotlivých partnerov pri realizácii PHSR OBCE, inštitucionálne a organizačné zabezpečenie realizácie	61
6.2	Komunikačná stratégia a koordinácia	61
6.3	Systém monitorovania a hodnotenia	62
6.4	Akčný plán na daný rozpočtový rok s výhľadom na 2 roky (n+2)	63
7	FINANČNÁ ČASŤ	64
7.1	Finančný plán	65
8	ZÁVER	67
9	POUŽITÉ ZDROJE	69
10	ZOZNAM POUŽITÝCH SKRATIEK	71

Tabuľka 1.	Harmonogram spracovania	6
Tabuľka 2.	Proces spracovania	6
Tabuľka 3.	Prehľad operačných programov a riadiacich orgánov	9
Tabuľka 4.	Základná charakteristika obce (k 31.12.2015)	10
Tabuľka 5.	Výmera územia obce v hektároch rok 2015	17
Tabuľka 6.	Vývoj počtu obyvateľov podľa pohlavia	18
Tabuľka 7.	Pohyb obyvateľstva (2005-2015)	19
Tabuľka 8.	Veková štruktúra obyvateľstva v % rok 2015	19
Tabuľka 9.	Národnostné zloženie obyvateľov obce	20
Tabuľka 10.	Obyvateľstvo obce podľa vierovyznania obyvateľov	20
Tabuľka 11.	Obyvateľstvo podľa najvyššieho dosiahnutého vzdelania	21
Tabuľka 12.	Byty podľa typu budovy	22
Tabuľka 13.	Miera evidovanej nezamestnanosti (v %)	22
Tabuľka 14.	Uchádzači o zamestnanie podľa veku v okrese Sabinov	23
Tabuľka 15.	Znevýhodnení uchádzači o zamestnanie v okrese Sabinov	23
Tabuľka 16.	Evidovaní uchádzači o zamestnanie v obci	23
Tabuľka 17.	Trvalo bývajúce obyvateľstvo v obci podľa ekonomickej aktivity	24
Tabuľka 18.	Ekonomicky aktívne obyvateľstvo odvetvia ekonomickej činnosti rok 2011	24
Tabuľka 19.	Národné kultúrne pamiatky v obci	27
Tabuľka 20.	Cesty v katastrálnom území obce	28
Tabuľka 21.	Vybavenosť obce	31



Graf 1. Vývoj počtu obyvateľov od roku 2005 do 2015	18
Graf 2. Veková štruktúra obyvateľstva (2015)	19
Graf 3. Národnostné zloženie obyvateľov obce	20
Graf 4. Obyvateľstvo obce podľa vierovyznania obyvateľov	20
Graf 5. Obyvateľstvo podľa najvyššieho dosiahnutého vzdelania.....	21
Obrázok 1. Mapa Prešovského samosprávneho kraja	12
Obrázok 2. Mapa okresu (zdroj mapy: Slovenská správa ciest)	12
Obrázok 3. Mapa geomorfologických jednotiek.....	13
Obrázok 4. Mapa pôdy v okrese Sabinov (Atlas krajiny SR, 2002)	14
Obrázok 5. Klimatické oblasti (Atlas krajiny SR,2002)	15
Obrázok 6. Kvalita životného prostredia - zaťaženie okresov stresovými faktormi.....	16



1 ÚVOD

1.1 Obsah dokumentu

Príprava a vypracovanie Programu hospodárskeho a sociálneho rozvoja obce Drienica na obdobie 2015 - 2023 (ďalej len PHSR), ktorý je strednodobým strategickým dokumentom, sa uskutočnilo v súlade so zákonom NR SR č. 309/2014, ktorým sa mení a dopĺňa zákon č. 539/2008 o podpore regionálneho rozvoja.

Príprava a vypracovanie strategického dokumentu bolo koordinované samosprávou obce. Východiskom pri príprave a vypracovaní dokumentu dodávateľom boli aktuálne štatistické údaje, výstupy z analytickej časti, SWOT analýza, ako aj identifikované potreby, východiská a možné riešenia.

Program hospodárskeho a sociálneho rozvoja obce Drienica na obdobie 2015 - 2023 navrhuje opatrenia a aktivity, ktorých realizácia by mala zabezpečiť naštartovanie procesov podporujúcich rast miestnej ekonomiky. Implementáciu dokumentu podporí spolupráca obce so sociálno-ekonomickými partnermi v oblasti regionálneho rozvoja.

Stratégia, vrátane cieľov a priorít, je stanovená s ohľadom na existujúce endogénne a exogénne zdroje a prihliada na reálne možnosti čo najefektívnejšieho využitia a zhodnotenia týchto zdrojov s cieľom rozvoja a rastu konkurencieschopnosti hospodárstva, jedného z predpokladov dosiahnutia vyššej kvality života obyvateľov.

Obsah PHSR je definovaný nasledovne:

Analytická časť poskytuje databázu základných informácií, obsahuje komplexné hodnotenie a analýzu východiskovej situácie obce s väzbami na širšie územie. Identifikuje potreby, ktoré sú potrebami a zároveň predpokladmi a príležitosťami pre budúci rozvoj obce, ale poukazuje aj na možné riziká a ohrozenia vo väzbe na existujúce stratégie a koncepcie. Analytická časť naznačuje potenciál vo využívaní endogénnych a exogénnych zdrojov, ich limitov a rozvoja, analytická časť zároveň definuje podmienky udržateľného rozvoja obce.

Strategická časť definuje stratégiu rozvoja obce pričom zohľadňuje jeho vnútorné špecifiká a stanovuje víziu, prioritné oblasti, ako aj globálne a špecifické ciele. Rozvojové ciele budú dosahované pri rešpektovaní princípov regionálnej politiky v záujme dosiahnutia vyváženého a udržateľného rozvoja územia obce.

Programová časť obsahuje v rámci jednotlivých prioritných oblastí a stanovených cieľov zoznam a popis opatrení a aktivít nevyhnutných na zabezpečenie realizácie PHSR. Obsahuje



zároveň návrh predpokladaných projektových zámerov a súbor merateľných ukazovateľov, v niektorých podkapitolách uvádza konkrétne výstupy, výsledky a očakávaný dopad.

Realizačná časť je zameraná na popis postupov inštitucionálneho a organizačného zabezpečenia realizácie PHSR, spôsob komunikácie a koordinácie počas implementácie dokumentu, popisuje partnerstvo, systém monitorovania a hodnotenia s ustanovením merateľných ukazovateľov, navrhuje akčný plán pre vybrané aktivity s udaním vecnej a časovej realizácie a s udaním predpokladaných zdrojov financovania.

Finančná časť obsahuje finančné zabezpečenie, plánované finančné alokácie na jednotlivé opatrenia a aktivity, termín ich realizácie a predpokladané zdroje financovania jednotlivých aktivít v rámci implementácie Programu hospodárskeho a sociálneho rozvoja obce.

PHSR obce je otvorený strategický dokument. Bol spracovávaný v priebehu rokov 2015 a 2016.

Tabuľka 1. Harmonogram spracovania

Termín (rok / mesiac)	2015			2016			
	VII-VIII	IX- XI	XII	I.	II.	III.	IV.
Prípravná fáza							
Analytická časť							
Strategická časť							
Programová časť							
Realizačná časť							
Finančná časť							
Finalizácia, schvaľovanie, SEA							

Tabuľka 2. Proces spracovania

Zapojenie aktérov regionálneho rozvoja	<ul style="list-style-type: none"> - externou spoločnosťou - v spolupráci: <ul style="list-style-type: none"> o s externými odborníkmi o so starostom obce o so zamestnancami obce - konzultovaný: <ul style="list-style-type: none"> o s poslancami OZ - možnosť pripomienkovania: <ul style="list-style-type: none"> o dotknutými subjektmi o verejnosťou
Zapojenie verejnosti	<ul style="list-style-type: none"> - prostredníctvom online dotazníkového prieskumu na webovej stránke obce, - možnosťou konzultácií na OÚ - možnosťou konzultácií s externou spoločnosťou/ externými odborníkmi



Zohľadnenie názorov verejnosti	<ul style="list-style-type: none">- zapracovanie výstupov z dotazníkového prieskumu do pripravovaného dokumentu
Publicita	<ul style="list-style-type: none">- informácie zverejňované na webovej stránke- informácie zverejňované na úradnej tabuli- informácie poskytované na zasadnutiach komisií OZ
Financovanie spracovania	<ul style="list-style-type: none">- z rozpočtu obce

1.2 Súlad s východiskovými koncepčnými dokumentmi

Obec plánuje v období rokov 2015–2023 komplementárne nadviazať na ďalšie koncepcie, plány, stratégie a programy na regionálnej, národnej a nadnárodnej úrovni, ktoré integráciou s rozvojovým dokumentom môžu prispieť k rastu konkurencieschopnosti miestnej ekonomiky a k zvyšovaniu kvality života obyvateľov obce. Obec plánuje dosiahnuť stanovené globálne a špecifické ciele prostredníctvom cielených tematických intervencií do vymedzeného územia.

Východiskovým dokumentom na národnej úrovni, o ktorý sa PHSR obce opiera je Národná stratégia regionálneho rozvoja Slovenskej republiky. Na regionálnej úrovni sú to strategické dokumenty Prešovského samosprávneho kraja a na miestnej úrovni dokumenty schválené obecným zastupiteľstvom. Dôležitú úlohu zohráva aj dokument regionálneho významu stratégie CLLD, pripravená na úrovni dobrovoľného partnerstva obcí, verejnosúkromného partnerstva, spojených spoločným záujmom, teda zvyšovaním výkonnosti miestnej ekonomiky regiónu.

Svojím tematickým zameraním bude PHSR v nadväznosti a doplnkovosti s nasledujúcimi aktuálnymi / pripravovanými dokumentmi:

miestna úroveň:

- Územný plán obce
- Stratégia CLLD

Úroveň PSK

- Program hospodárskeho a sociálneho rozvoja PSK na obdobie 2008-2015, sprac. 2008, aktualizovaná verzia sprac. 2010
- Koncepcia rozvoja sociálnych služieb na území PSK, 2009, dodatok 2011
- Program rozvoja vidieka PSK, 2015
- Rozvojová stratégia PSK pre cestovný ruch, 2009
- Stratégia PSK pre podporu a rozvoj podnikania, 2009
- Analytická štúdia efektívnosti pri využívaní energií v zariadeniach v zriaďovateľskej pôsobnosti PSK, rozpracované 2015



- Program energetického manažmentu PSK, rozpracované 2015
- Stratégia destinačného marketingu cestovného ruchu PSK, Prešov, 2014
- Generel dopravnej infraštruktúry, rozpracované 2015
- Konceptia rozvoja sociálnych služieb na území PSK, 2009, dodatok sprac. 2011
- Konceptia rozvoja informačného systému PSK, 2009
- Stratégia rozvoja a údržby ciest II. a III. triedy, 2014
- Program odpadového hospodárstva Prešovského kraja na roky 2011 – 2015, sprac. 2013
- Regionálna integrovaná územná stratégia PSK, rozpracované 2015
- Regionálna stratégia výchovy a vzdelávania na území PSK na obdobie 2013 – 2015
- Konceptia dopravy vo verejnom záujme pre Prešovský samosprávny kraj, Územná prognóza, zadanie, návrh, 2015

národná úroveň

- Partnerská dohoda SR 2014-2020
- Národná stratégia regionálneho rozvoja SR
- Národná stratégia trvalo udržateľného rozvoja SR
- Stratégia, zásady a priority štátnej environmentálnej politiky
- Stratégia rozvoja dopravy SR do roku 2020
- Národný program reforiem Slovenskej republiky 2013
- Konceptia územného rozvoja Slovenska 2001 v znení KURS 2011 – Zmeny a doplnky č. 1 KURS 2001
- Program stability Slovenskej republiky na roky 2012 až 2015
- Operačné programy SR financované z Európskych štrukturálnych a investičných fondov na programové obdobie 2014 – 2020
- Programové vyhlásenie vlády SR na roky 2012 – 2016
- Národný strategický plán rozvoja vidieka pre programové obdobie 2007 – 2013
- Program rozvoja vidieka 2014-2020
- Národná stratégia ochrany biodiverzity na Slovensku
- Program odpadového hospodárstva Slovenskej republiky na roky 2011 - 2015
- Konceptia vodohospodárskej politiky SR do roku 2015
- Národný strategický plán rybného hospodárstva SR 2007 - 2013
- Operačné programy SR na programové obdobie 2007 – 2013
- Stratégia celoživotného vzdelávania a poradenstva
- Národný program rozvoja životných podmienok osôb so zdravotným postihnutím na roky 2014-2020
- Zákon NR SR č. 539/2008 Z. z. o podpore regionálneho rozvoja
- Zákonom 336/2015 Zákon o podpore najmenej rozvinutých okresov a o zmene a doplnení niektorých zákonov z 11. novembra 2015
- Zákon o posudzovaní vplyvov na životné prostredie č. 24/2006 Z. z v znení neskorších predpisov



nadnárodná úroveň

- Stratégia Európa 2020
- Programy medziregionálnej spolupráce INTERREG - Program cezhraničnej spolupráce Poľsko – Slovenská republika 2014-2020

Implementáciou schválených nenávratných finančných príspevkov, teda efektívnymi investíciami - realizáciou aktivít v oblastiach stanovených v súlade s cieľmi Slovenskej republiky a rešpektujúcich ciele EÚ v katastri obce, získaných v rámci výziev vyhlásených jednotlivými SO/RO, podporia prijímatelia výkonnosť miestnej ekonomiky s predpokladaným pozitívnym dopadom na vyššiu kvalitu života obyvateľov obce.

Tabuľka 3. Prehľad operačných programov a riadiacich orgánov

Operačný program	Riadiaci orgán
Ľudské zdroje (ĽZ)	MPSVR SR
Kvalita životného prostredia (KŽP)	MŽP SR
Integrovaný ROP (IROP)	MPaRV SR
Efektívna verejná správa (EVS)	MV SR
Rozvoj vidieka	MPaRV SR
Výskum a inovácie (VaI)	MŠVVaŠ SR
Integrovaná infraštruktúra (II)	MDVRR SR
Technická pomoc (TP)	ÚV SR
Európska územná spolupráca: <u>Program cezhraničnej spolupráce:</u> Poľsko – Slovenská spolupráca ENI Maďarsko – Slovensko – Rumunsko – Ukrajina 2014 – 2020	MPaRV SR
<u>Program nadnárodnej spolupráce</u> Stratégia Európa ETC Dunaj	ÚV SR
<u>Programy medziregionálnej spolupráce</u> <u>INTERREG</u> <u>ESPON</u> <u>URBACT</u>	MH SR MDVRR SR MDVRR SR



2 ZÁKLADNÉ INFORMÁCIE O OBCI

Tabuľka 4. Základná charakteristika obce (k 31.12.2015)

Kód obce	524344
Názov okresu	Sabinov
Názov kraja	Prešovský samosprávny kraj PSK
Štatút obce	obec
PSČ	083 01
Telefónne smerové číslo	+421 51
Prvá písomná zmienka o obce (rok)	1343
Celková výmera územia obce [ha]	1021,88
Počet obyvateľov	736
Hustota obyvateľstva na km ²	72,02

2.1 História Obce

Obec bola založená v 13. storočí. Z hľadiska etymológie bol v písomnostiach názov obce v 14. storočí doložený ako Sum, neskôr v 15. storočí Som, v 18. storočí Soma, v 19. storočí Saoma a v 20. storočí sa obec nachádza pod názvami Šoma, Drienica, maďarsky Som, Felsősom.

Prvá písomná zmienka o obci je doložená z roku 1343. V 14. storočí obec patrila Cudarovcom a mala už kostol a kúriu.

Pri daňovom súpise v r.1427 mala obec 34 port, teda usadlostí, a patrila ku veľkým dedinám. Naopak v roku v r. 1567 mala už len 13 port, teda okolo 90 obyvateľov. V roku 1544 časť obce kúpilo mesto Bardejov, časť patrila Bornemisovcom. V 2. polovici 16. storočia sa do obce prisťahovalo obyvateľstvo aj z iných regiónov Slovenska, ale predovšetkým z Haliče. V r. 1600 mala už obec obývaných 21 poddanských usadlostí (do 150 obyvateľov). V r. 1787 mala Šoma 56 domov a 337 obyvateľov, v r. 1828 tu bolo 62 domov a 475 obyvateľov.

V roku 1778 vznikla v obci gréckokatolícka cirkevná škola. Pôvodná budova školy bola drevená a bol v nej kantorský byt. V r. 1905 bola postavená murovaná škola s jednou učebňou a kabinetom. Vyučovalo sa rôznymi jazykmi. Do vzniku Československej republiky sa vyučovalo miestnym dialektom a v maďarčine. Od r. 1922 dialektom a v slovenčine, od r.1930 prebiehalo vyučovanie v slovenčine. Od apríla1945 s vyučovalo po rusky, od apríla 1955 po ukrajinsky a od septembra 1960 po slovensky.

Farnosť Šoma bola v roku 1690 založená dekrétom mukačevského biskupa Jana Jozefa de Camelis. Potvrdená bola aj Jurajom Fenissy, biskupom jágerským. Základy pôvodného dreveného chrámu položil František Zambory. V roku 1800 sa obyvatelia obce rozhodli postaviť nový chrám. Stavba bola ukončená r. 1811. Chrám bol zasvätený narodeniu Presvätej Bohorodičky Panny Márie.



V 18. a 19. storočí sa v obci a na okolí rozvíja chov oviec, obyvatelia obce sa živili pastierstvom aj prácou v lesoch. Koncom 19. storočia mala v obci majetky obec Malý Šebeš.

V začiatkoch 20. storočia sa obyvatelia zaoberali poľnohospodárstvom, chovom dobytky a prácou v lesoch. Pôdu obrábali súkromne hospodáriaci roľníci. Časť obyvateľstva pracovala v priemyselných podnikoch Sabinova, Prešova a Košíc.

V prvej svetovej vojne bojovalo na rôznych bojiskách 130 mužov z obce. Počas Slovenského národného povstania podporovali partizánske skupiny, ktoré pôsobili na okolí.

V 70-tych rokoch sa v obci realizovala výstavba, prístavba a rôzne rekonštrukcie.

(Zdroj: Vlastivedný slovník obcí na Slovensku, 1. časť, http://www.drienica.sk/?page=x_02_3povojnova)

2.2 Geografická poloha

V rámci územno – správneho členenia patrí obec Drienica k 665 obciam Prešovského samosprávneho kraja, je jednou zo 43 obcí okresu Sabinov. Obec sa nachádza na južných svahoch Čergova v severovýchodnej časti okresu, pri okresnom meste Sabinov. V rámci jednej etapy historického členenia obec patrila do Šarišskej župy.

Najnižší bod územia obce sa nachádza v nadmorskej výške 375 m n.m. a najvyšší bod územia vo výške 1068 m n.m. Stred obce sa nachádza v nadmorskej výške 473 m.

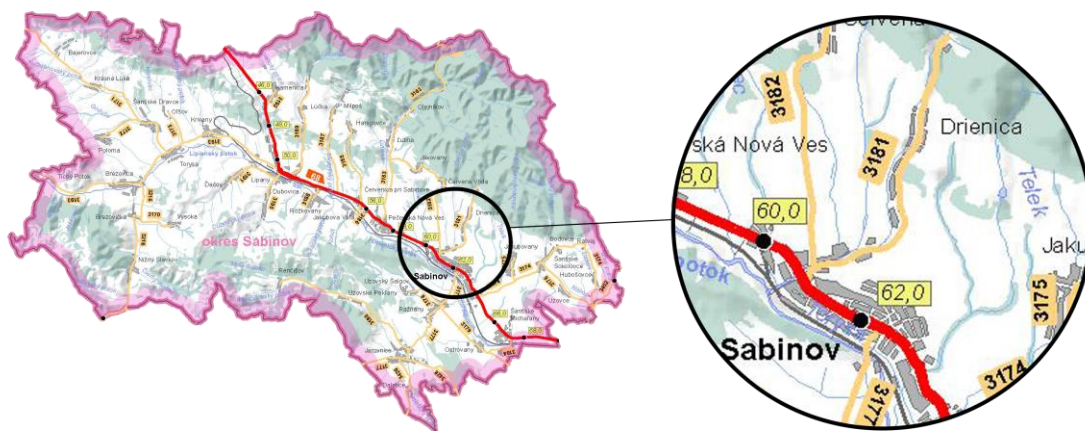
Obrázok 1. Mapa Prešovského samosprávneho kraja



Katastrálne územie obce priamo susedí s katastrálnymi územiami obcí:

- a) na západe obec: Červená Voda
- b) na juhu mesto: Sabinov
- c) na východe obce: Jakubovany a Šarišské Sokolovce
- d) na severe obce: Olejníkov

Obrázok 2. Mapa okresu (zdroj mapy: Slovenská správa ciest)





2.3 Prírodné pomery a klíma

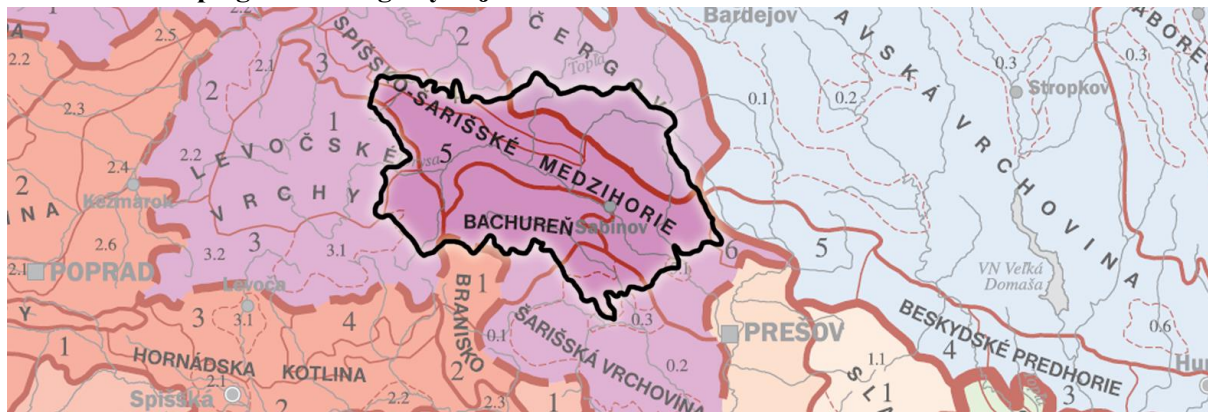
GEOMORFOLÓGIA

Z hľadiska geomorfologického členenia sa okres Sabinov nachádza v provincii Západné Karpaty, subprovincii Vonkajšie západné Karpaty, patrí do Podhôrno - magurskej oblasti a do oblasti Východných Beskýd. Územie patrí do viacerých celkov, a to: Spišsko-šarišského medzihoria, Čergova, Levočských vrchov, Bachurne a Šarišskej vrchoviny.

Katastrálne územie obce Drienica sa rozprestiera v geomorfologických celkoch:

- a) severá časť územia obce – celok Čergov
- b) južná časť územia obce – celok Spišsko – šarišské medzihorie

Obrázok 3. Mapa geomorfologických jednotiek

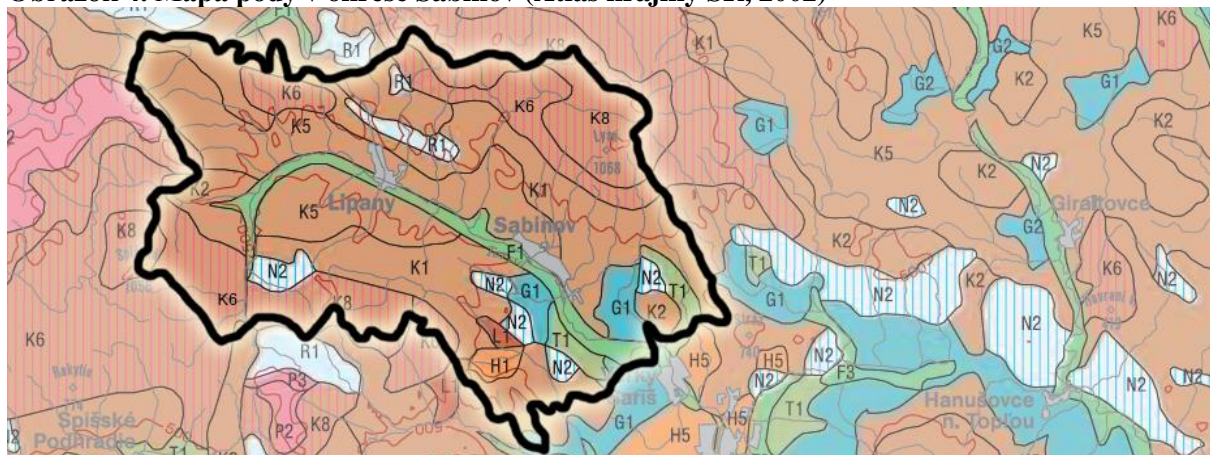


Zdroj: Atlas krajiny SR, 2002

PÔDNE POMERY

Z predchádzajúceho obrázku „Mapa pôdy v okrese Sabinov“ vyplýva, že v okrese Sabinov z hľadiska pôdných typov prevládajú najmä kambizeme (modálne a kultizemné nasýtené až kyslé, modálne a kultizemné nasýtené, pseudoglejové nasýtené, modálne kyslé, podzolové). Na území sú taktiež zastúpené andozeme, pseudogleje, fluvizeme, hnedozeme, luvizeme, pararendziny, podzoly, rendziny a čiernice.

Obrázok 4. Mapa pôdy v okrese Sabinov (Atlas krajiny SR, 2002)



F1	fluvizeme kultúzemné	K8	kambizeme podzolové
H1	hnedozeme kultúzemné	L1	luvizeme modálne, kultúzemné a pseudoglejové
G1	pseudogleje modálne, kultúzemné a luvizemné nasýtené až kyslé	L4	luvizeme pseudoglejové,
K1	kambizeme modálne a kultúzemné nasýtené až kyslé	N2	pararendziny kambizemné a kambizeme rendzinové
K2	kambizeme modálne a kultúzemné nasýtené	P1	podzoly modálne
K5	kambizeme pseudoglejové nasýtené	R1	rendziny a kambizeme rendzinové,
K6	kambizeme modálne kyslé	T1	čiernice kultúzemné

Zdroj: Atlas krajiny SR, 2002

VODSTVO

Povrchové vody

Najväčšou a najvýznamnejšou riekou okresu Sabinov je rieka Torysa, ktorá je jedným z dôležitých prítokov rieky Hornád. Prameň rieky sa nachádza neďaleko obce Torisky v Levočských vrchoch v nadmorskej výške 1080 m n.m. Svojou dĺžkou 129 kilometrov je dvanástou najdlhšou riekou Slovenska a odvodňuje povodie veľké 1349 km². Najvýznamnejším prítokom je rieka Sekčov (ľavostranný). Významnejšími prítokmi rieky Torysa sú Kučmanovský potok, Ľutinka, Dzikov, Delňa, ale aj ďalšie.

Západnou hranicou katastrálneho územia obce preteká Čierny potok, intravilánom Drienický potok. Oba potoky patria do povodia rieky Torysa.

KLIMATICKÉ POMERY

Územie okresu patrí do viacerých klimatických okrskov (teplého, mierne teplého a mierne chladného). V rámci okresu prevládajú mierne teplé okrsky. Vyššie polohy okresu radíme do mierne chladného klimatického okrsku.

T7- teplý, mierne vlhký, s chladnou zimou

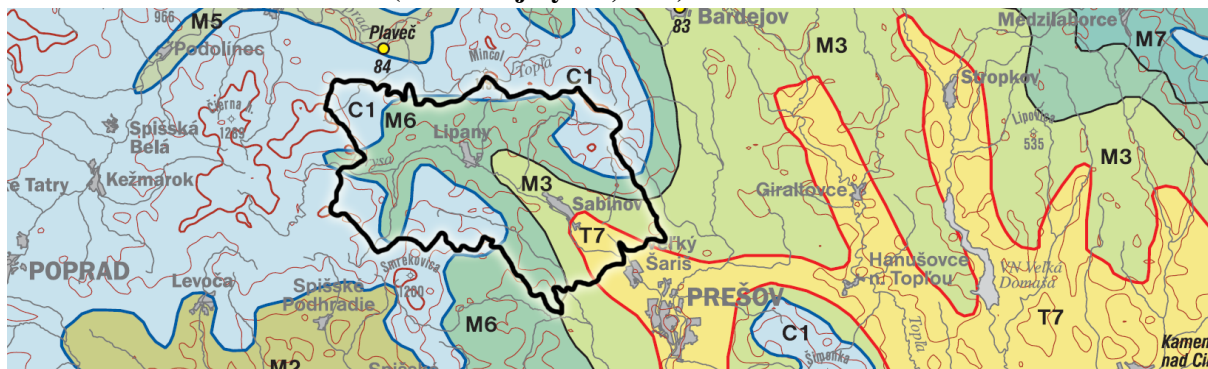


M3- mierne teplý, mierne vlhký, pohorkatinový až vrchovinový

M6- mierne teplý, vlhký, vrchovinový

C1- mierne chladný

Obrázok 5. Klimatické oblasti (Atlas krajiny SR,2002)



Zdroj: Atlas krajiny SR, 2002

Z hľadiska klimatických oblastí sa územie obce radí do mierne teplého, vlhkého, vrchovinového okrsku. Vyššie polohy (Lysá) sa radia do mierne chladného okrsku.

Ochrana prírody

V okrese Sabinov sa nachádzajú európsky chránené územia, národné prírodné rezervácie, prírodné rezervácie, prírodné pamiatky, prírodné rezervácie, ale aj chránené vtáacie územia. Na území okresu sa nachádzajú 2 chránené vtáacie územia, a to: Chránené vtáacie územie Levočské vrchy a Chránené vtáacie územie Čergov. Ochranu najcennejších častí území zastrešuje základný legislatívny dokument, účinný od 1. januára 2003 – zákon NR SR č. 543/2003 Z. z. o ochrane prírody a krajiny.

Do územia obce zasahujú chránené oblasti:

Chránené vtáacie územie Čergov

Kataster obce patrí k CHVÚ Čergov, ktorého celková rozloha je 35 849,71ha. Územie zasahuje do okresov Bardejov, Prešov, Sabinov a Stará Ľubovňa. Chránené územie je vyhlásené za účelom zabezpečenia priaznivého stavu biotopov druhov vtákov európskeho významu a biotopov sťahovavých druhov vtákov: sovy dlhochvostej, muchárika bieločrkého, muchárika červenohrdlého, jariabka hôrneho, penice jarabej, d'atľa bieločrbého, d'atľa čierneho, chriašteľa poľného, žlny sivej, kuvika vrabčieho, d'atľa trojprstého, kuvika kapcavého, lelka lesného, orla krikl'avého, rybárika riečného, včelára lesného, bociana čierneho, tetra hól'niaka, orla skalného, muchára sivého, pŕhl'aviara čiernohlavého, krutihlava hnedého,



žltouchvosta lesného a prepelice poľnej a zabezpečenia podmienok ich prežitia a rozmnožovania.

(Zdroj: Vyhláška MŽP SR. č. 28/2011)

Na území obce sa taktiež nachádzajú biotopy a biokoridory európskeho, nadnárodného a národného významu. (zdroj: Územný plán obce Drienica)

Biotopy európskeho významu:

- Ls4 lipovo javorové sutinové lesy (9180) – prioritný biotop európskeho významu
- Ls5.1 bukové a jedľovo-bukové kvetnaté lesy (9130)
- Ls5.3 javorovo-bukové horské lesy (9140)
- Ls2.31, Ls2.33 dubovo-hrabové lesy lipové (9170, 9410)

Biotopy národného významu:

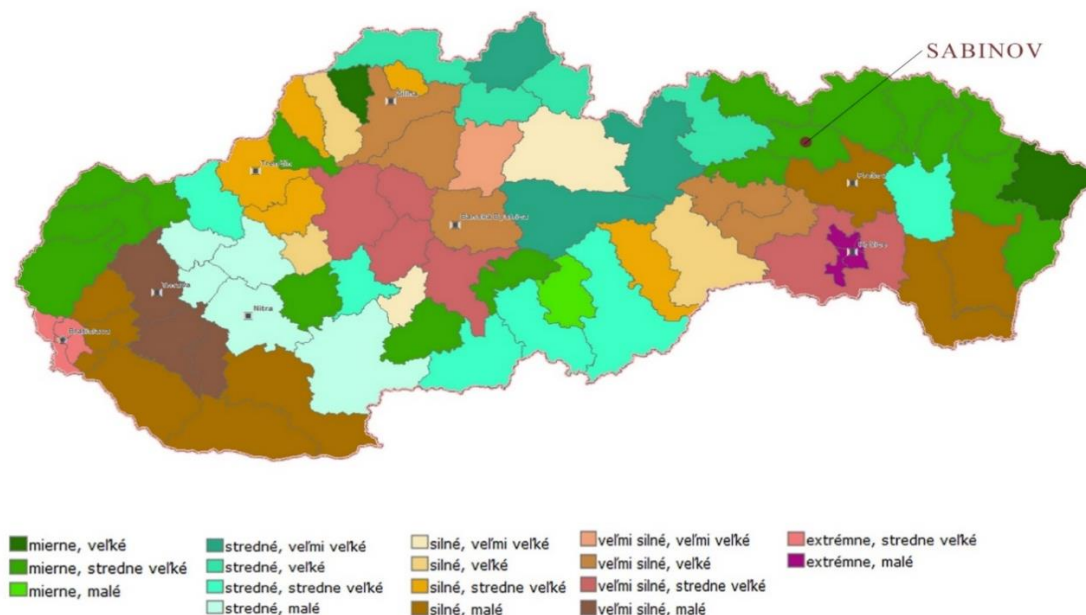
- Ls2.1 dubovo-hrabové lesy karpatské
- Ls3.51 sucho a kyslomilné dubové lesy

Biokoridory nadregionálneho charakteru:

- Biokoridor Čergov

V rámci územného plánu obce Drienica boli stanovené prvky územného systému ekologickej stability. Na území obce boli navrhnuté dve miestne biocentrá (MBc1 a MBc2 – lesné spoločenstvá blízke prirodzenej potenciálnej vegetácii), jeden miestny biokoridor (Drienický potok) a tri interakčné prvky (zdroj: Územný plán obce Drienica).

Obrázok 6. Kvalita životného prostredia - zaťaženie okresov stresovými faktormi





2.4 Krajinná štruktúra

Katastrálne územie obce sa celkovo rozprestiera na 1021,88 hektárov. Poľnohospodárska pôda zaberá 31% z celkovej rozlohy (316,76 hektárov), nepoľnohospodárska pôda zaberá 69% z celkovej rozlohy, a to 705,13 hektárov.

Poľnohospodárska pôda zaberá takmer jednu tretinu katastrálneho územia, pričom je najviac zastúpená trvalými trávnatými porastmi – 147,96 ha a ornou pôdou – 139,49 ha. Menšími rozlohami sú zastúpené záhrady – 27,41 hektára a ovocné sady 1,90 hektára.

Nepoľnohospodárska pôda tvorí prevažnú väčšinu katastra a je zastúpená lesnými pozemkami - 601,78 ha. Zastavaná plocha a nádvorie zaberajú 44,43 ha, ostatné plochy 53,90 ha a vodná plocha len 5,02 ha.

Tabuľka 5. Výmera územia obce v hektároch rok 2015

Celková výmera územia obce	spolu	1021,88
Poľnohospodárska pôda	spolu	316,76
	orná pôda	139,49
	záhrada	27,41
	ovocný sad	1,90
	trvalý trávny porast	147,96
Nepoľnohospodárska pôda	spolu	705,13
	lesný pozemok	601,78
	vodná plocha	5,02
	zastavaná plocha a nádvorie	44,43
	ostatná plocha	53,90

Zdroj: ŠÚ SR



3 ANALYTICKÁ ČASŤ

3.1 Analýza vnútorného prostredia

Analýzou vnútorného prostredia, najmä na základe kvantitatívnych a kvalitatívnych dát získaných z overených zdrojov, sa spracovatelia snažili dospieť k príčinám nepriaznivého stavu v jednotlivých sektoroch miestnej ekonomiky, resp. vo vybraných oblastiach.

Táto časť popisuje a hodnotí vnútorné prostredie, využívajúc pri tom skúsenosti expertov zaoberajúcich sa jednotlivými riešenými oblasťami. Výstupy, ktorými sú SWOT analýza prioritných oblastí, identifikácia potrieb, východísk a možných riešení, tvoria podklad pre ostatné časti strategického dokumentu.

Výstupy z internej a externej analýzy tvoria východisko správne nastavenie rozvojovej stratégie pre obec. Výsledkom bude správne nastavenie a umiestnenie tematických a územných investícií a dopadom vyššia kvalita života obyvateľov.

3.1.1 DEMOGRAFIA

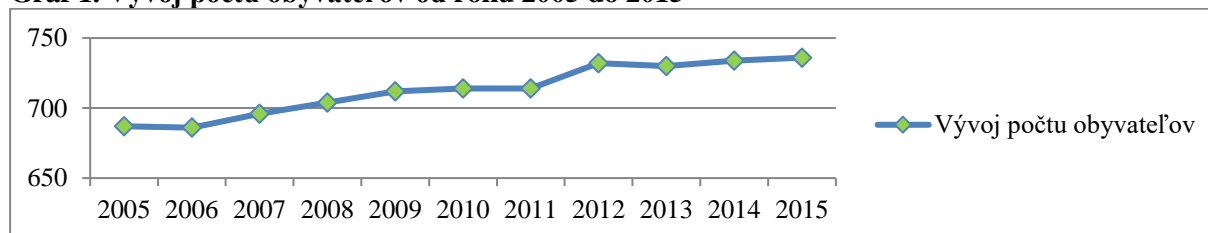
Vývoj počtu trvalo bývajúceho obyvateľstva

Tabuľka 6. Vývoj počtu obyvateľov podľa pohlavia

Rok	Muži	Ženy	Spolu
2005	349	338	687
2006	346	340	686
2007	352	344	696
2008	359	345	704
2009	362	350	712
2010	370	344	714
2011	368	346	714
2012	373	359	732
2013	372	358	730
2014	371	363	734
2015	370	366	736

Zdroj: ŠÚ SR údaje k 31.12

Graf 1. Vývoj počtu obyvateľov od roku 2005 do 2015



Zdroj: ŠÚ SR údaje k 31.12



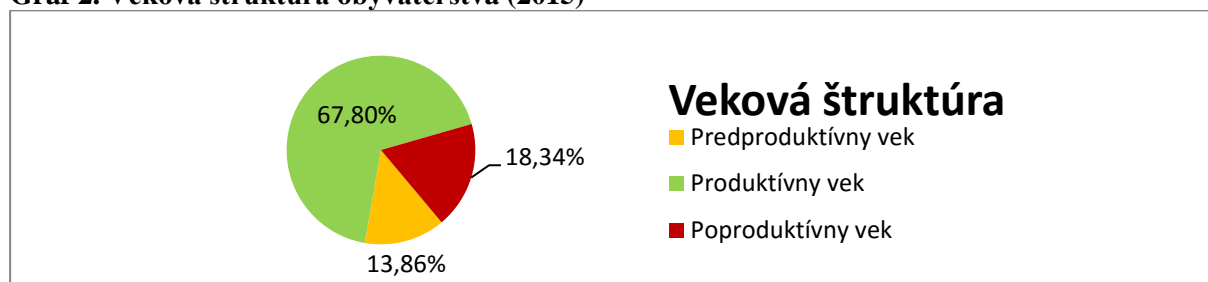
Vývoj počtu obyvateľov v obci má za sledované obdobie (2005-2015) mierne stúpajúcu tendenciu. V sledovanom období bol najvyšší pokles trvalo žijúceho obyvateľstva zaznamenaný v roku 2005, a to pokles o 4 obyvateľov. Naopak najvyšší prírastok bol v roku 2012, bol to celkový prírastok na úrovni +18.

Tabuľka 7. Pohyb obyvateľstva (2005-2015)

Ukazovateľ	Počet v rokoch										
	2005	2006	2007	2008	2009	2010	2011	2012	2013	2014	2015
Natalita	3	4	7	5	8	10	5	10	13	5	4
Mortalita	9	7	4	2	6	5	7	5	9	7	2
Priťahovaní	6	13	13	11	10	4	14	20	9	8	10
Vystaňovaní	4	11	6	6	4	7	5	7	15	2	10
Celkový prírastok	-4	-1	10	8	8	2	7	18	-2	4	2

Zdroj: ŠÚ SR

Graf 2. Veková štruktúra obyvateľstva (2015)



Ukazovateľ	Počet	%
Predproduktívny vek (14 a menej rokov)	102	13,86
Produktívny vek (15-64 rokov)	499	67,80
Poproduktívny vek (65 rokov a viac)	135	18,34

Zdroj: ŠÚ SR

Z hľadiska vekovej štruktúry najpočetnejšiu skupinu obyvateľov obce Drienica tvoria obyvatelia v produktívnom veku (od 15 do 64 rokov). Zastúpením 67,80 % sa táto skupina najviac približuje k priemeru PSK.

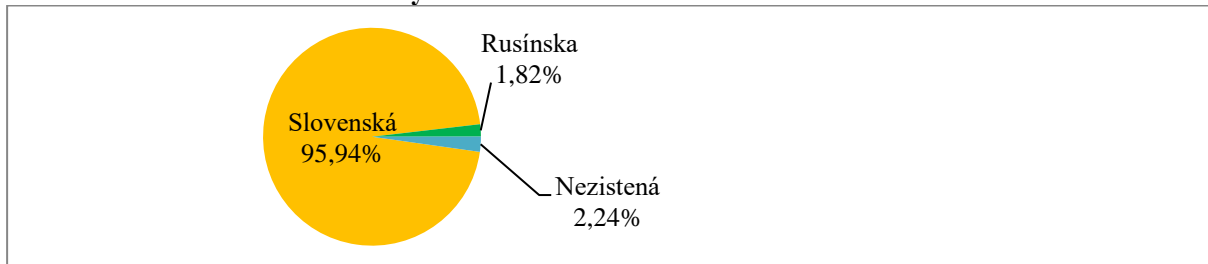
Tabuľka 8. Veková štruktúra obyvateľstva v % rok 2015

Ukazovateľ	Obec	Okres Sabinov	Prešovský kraj	Slovenská republika
Predproduktívny	13,86	21,91	17,87	15,33
Produktívny vek	67,80	67,11	69,60	70,22
Poproduktívny vek	18,34	10,98	12,53	14,45

Zdroj: ŠÚ SR, ku 31.12.2015



Graf 3. Národnostné zloženie obyvateľov obce



Zdroj: ŠÚ SR SODB 2011

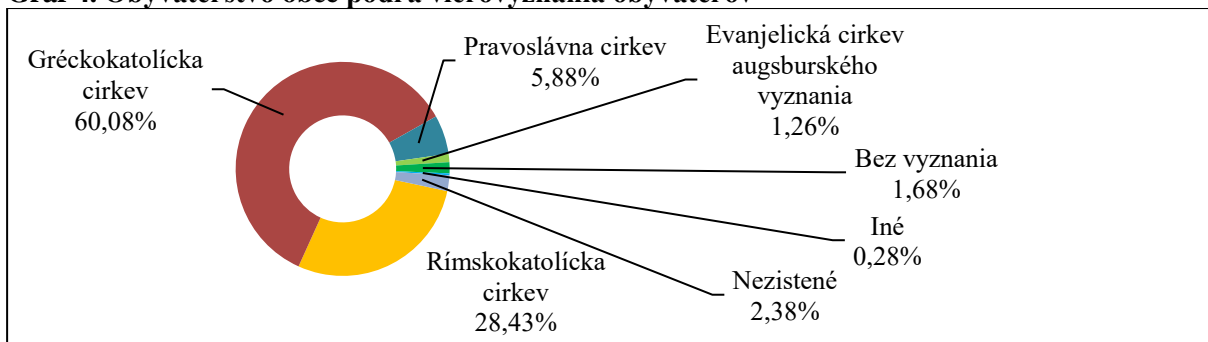
Pri sčítaní obyvateľov, domov a bytov v roku 2011 sa hlásilo takmer 96% obyvateľov k slovenskej národnosti. Trinásť obyvateľov sa hlásilo k rusínskej národnosti, u 16 obyvateľov sa nepodarilo zistiť národnosť.

Tabuľka 9. Národnostné zloženie obyvateľov obce

Národnosť	SODB 2011	
	počet obyv.	%
Slovenská	685	95,94
Rusínska	13	1,82
Nezistená	16	2,24
Spolu	714	100,00

Zdroj: ŠÚ SR SODB 2011

Graf 4. Obyvateľstvo obce podľa vierovyznania obyvateľov



Zdroj: ŠÚ SR SODB 2011

V obci dominuje gréckokatolícke vierovyznanie. Pri sčítaní obyvateľov domov a bytov sa k gréckokatolíckemu vierovyznaniu hlásilo 60,08 % z celkového počtu obyvateľov.

Tabuľka 10. Obyvateľstvo obce podľa vierovyznania obyvateľov

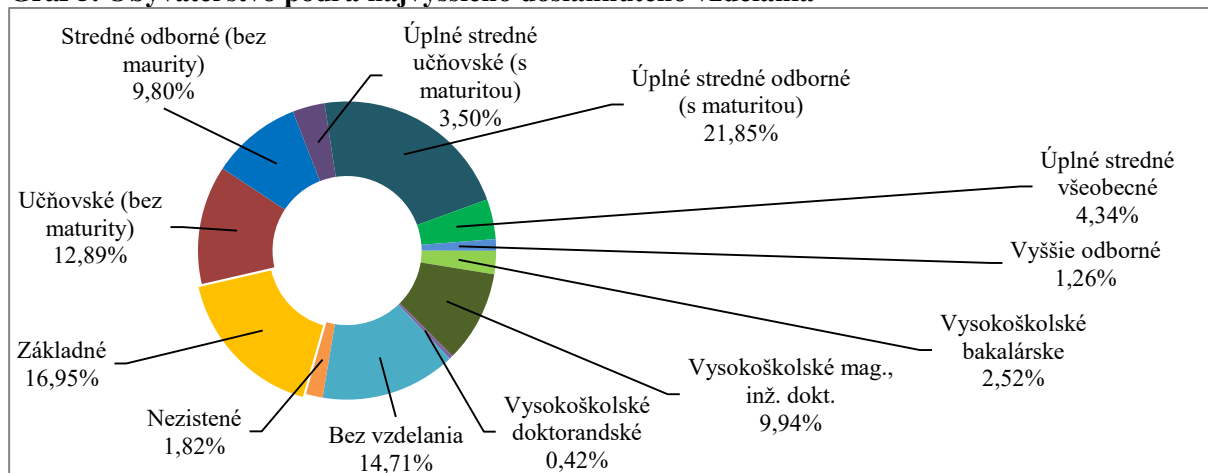
Náboženské vyznanie	SODB 2011	
	Počet obyv.	%
Rímskokatolícka cirkev	203	28,43
Gréckokatolícka cirkev	429	60,08
Pravoslávna cirkev	42	5,88
Evanjelická cirkev augsburského vyznania	9	1,26
Bez vyznania	12	1,68



Iné	2	0,28
Nezistené	17	2,38
Spolu	714	100,00

Zdroj: ŠÚ SR SODB 2011

Graf 5. Obyvateľstvo podľa najvyššieho dosiahnutého vzdelania



Tabuľka 11. Obyvateľstvo podľa najvyššieho dosiahnutého vzdelania

Obyvateľstvo obce podľa najvyššieho dosiahnutého vzdelania				
		muži	ženy	Spolu
Základné		46	75	121
Učňovské (bez maturity)		54	38	92
Stredné odborné (bez maturity)		44	26	70
Úplné stredné učňovské (s maturitou)		17	8	25
Úplné stredné odborné (s maturitou)		81	75	156
Úplné stredné všeobecné		8	23	31
Vyššie odborné vzdelanie		5	4	9
Vysokoškolské bakalárske		7	11	18
Vysokoškolské magisterské, inžinierske, doktorské		27	44	71
Vysokoškolské doktorandské		3	0	3
Vysokoškolské spolu		37	55	92
Štúdiný odbor	prírodné vedy	2	1	3
	technické vedy a náuky I (baníctvo, hutníctvo, strojárstvo, informatika a VT, elektrotech., tech. chémia, potravinárstvo)	13	5	18
	technické vedy a náuky II (textilná v.,sprac.kože,dreva, plastov, v.hud. nástrojov, archit., staveb. ,dopr.,pošty, telekom., automatiz., špec. odb.)	3	2	5
	poľnohospodársko-lesnícke a veterinárne vedy a náuky	4	4	8
	zdravotníctvo	0	3	3
	spoločenské vedy, náuky a služby I (filozof.,ekon.,polit. a práv. vedy, ekonomika a manaž., obchod a služby, SŠ- OA, HA, praktická š.,učeb.odb.)	8	8	16
	spoločenské vedy, náuky a služby II (histor.,filolog.,pedag. a psych.vedy, publicistika a informácie, telových., učiteľstvo, SŠ - gym.)	7	28	35
	nezistený	0	4	4
Bez školského vzdelania		67	38	105
Nezistené		9	4	13
Spolu		368	346	714

Zdroj: ŠÚ SR SODB 2011



3.1.2 BÝVANIE

Pri sčítaní obyvateľov domov a bytov, ktoré bolo realizované v roku 2011 sa v obci nachádzalo 235 bytov, pričom sa tieto byty nachádzali výhradne v budovách s jednou bytovou jednotkou, teda v rodinných domoch. Ku dátumu sčítania ich bolo v obci 186 obývaných a 49 neobývaných, čo je takmer 21% z celkového počtu bytov.

Tabuľka 12. Byty podľa typu budovy

SODB 2011	Byty v bytových budovách	Byty v budovách s jedným bytom	Byty v budovách s dvoma bytmi	Byty v budovách s tromi alebo viac bytmi
<i>Byty (Spolu)</i>	235	235	0	0
<i>Obývané byty</i>	186	186	0	0
<i>Neobývané byty</i>	49	49	0	0
<i>Nezistené</i>	0	0	0	0

Zdroj: SODB 2011

Z údajov zo SODB 2011 taktiež vyplýva, že prevažná časť bytov je obývaná ich vlastníckmi.

3.1.3 TRH PRÁCE A NEZAMESTNANOSŤ

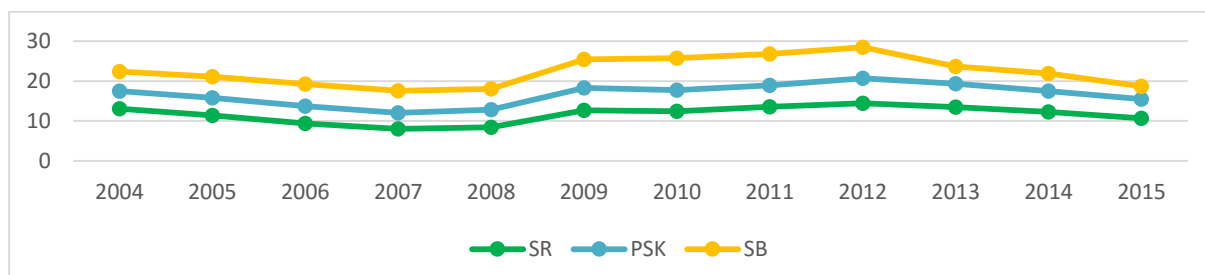
Okres Sabinov patrí z dlhodobého hľadiska v rámci Prešovského kraja ku okresom s najvyššou evidovanou mierou nezamestnanosti. V okrese Sabinov výška miery evidovanej nezamestnanosti dosiahla v roku 2015 hodnotu 18,69 %, čím sa umiestnil na 11 mieste v rebríčku od najvyššej po najnižšiu výšku miery evidovanej nezamestnanosti spomedzi všetkých okresov PSK. Vyššia miera evidovanej nezamestnanosti v rámci kraja bola zaznamenaná len v okresoch Svidník – 19,38% a v okrese Kežmarok – 23,44%.

Z dôvodu vysokej nezamestnanosti bol okres zaradený k najmenej rozvinutým okresom Slovenska. (Zákon 336/2015 Z.z. o podpore najmenej rozvinutých okresov a o zmene a doplnení niektorých zákonov).

Tabuľka 13. Miera evidovanej nezamestnanosti (v %)

Vývoj evidovanej miery nezamestnanosti (SR, PSK, Okres Sabinov)												
	2004	2005	2006	2007	2008	2009	2010	2011	2012	2013	2014	2015
SR	13,07	11,36	9,40	7,99	8,39	12,66	12,46	13,59	14,44	13,50	12,29	10,63
PSK	17,50	15,77	13,68	12,05	12,86	18,29	17,75	18,95	20,66	19,35	17,45	15,50
SB	22,33	21,11	19,25	17,55	18,07	25,40	25,71	26,75	28,44	23,68	21,86	18,69

Zdroj: ŠÚ SR



Zdroj: ŠÚ SR

Najvyššia miera evidovanej nezamestnanosti v okrese bola zaznamenaná v rámci sledovaného obdobia v roku 2012, s evidovanou mierou nezamestnanosti na úrovni 28,44%.

Ku koncu roka 2015 bola nezamestnanosť na úrovni 18,69%, čo je o necelých 8% viac ako je priemer SR (10,63%), a o viac než 3% viac než je priemer PSK (15,50%).

Tabuľka 14. Uchádzači o zamestnanie podľa veku v okrese Sabinov

Uchádzači o zamestnanie podľa veku v okrese - roku 2015					
Vek uchádzačov	15-24	25-34	35-49	50 a viac	Spolu
Počet	1176	1536	2035	1197	5944
%	19,78	25,84	34,24	20,14	100,00

Zdroj: ŠÚ SR

V okrese bolo ku koncu roka 2015 evidovaných celkovo 5 944 uchádzačov o zamestnanie. Najpočetnejšou skupinou uchádzačov o zamestnanie boli uchádzači vo veku od 35 do 49 rokov, celkovo 2 035 uchádzačov (34,24%).

Tabuľka 15. Znevýhodnení uchádzači o zamestnanie v okrese Sabinov

Znevýhodnení uchádzači o zamestnanie v okrese - rok 2015				
	So zdravotným postihnutím	Absolventi	Mladiství	Dlhodobo nezamestnaní
Počet	179	338	97	3645

Zdroj: ŠÚ SR

Najproblematickejšie uplatnenie na trhu práce majú dlhodobo nezamestnaní uchádzači o zamestnanie. Za dlhodobo nezamestnaného človeka sa považuje osoba, ktorá je registrovaná v evidencii uchádzačov o zamestnanie dlhšie ako 12 po sebe nasledujúcich mesiacov. V okrese tvorilo ku koncu roka 2015 túto skupinu celkovo 3 645 uchádzačov, čo tvorilo viac než 61 % z celkového počtu uchádzačov o zamestnanie.

Tabuľka 16. Evidovaní uchádzači o zamestnanie v obci

Evidovaní uchádzači o zamestnanie	Obec											
	2004	2005	2006	2007	2008	2009	2010	2011	2012	2013	2014	2015
Spolu	67	48	42	31	26	35	39	55	58	58	55	45
Muži	34	25	17	12	12	21	22	31	35	31	26	17
Ženy	33	23	25	19	14	14	17	24	23	27	29	28

Zdroj: ŠÚ SR



Tabuľka 17. Trvalo bývajúce obyvateľstvo v obci podľa ekonomickej aktivity

Trvalo bývajúce obyvateľstvo podľa ekonomickej aktivity													
Pracujúci (okrem dôchodcov)	Pracujúci dôchodcovia	Osoby na materskej dovolenke	Osoby na rodičovskej dovolenke	Nezamestnaní	Študenti stredných škôl	Študenti vysokých škôl	Osoby v domácnosti	Dôchodcovia	Príjemcovia kapitálových príjmov	Deti do 16 rokov	Iná	Nezistená	Z toho ekonomicky aktívni
251	13	1	19	46	47	30	3	168	4	116	3	13	311

Zdroj: ŠÚ SR SODB 2011

Tabuľka 18. Ekonomicky aktívne obyvateľstvo odvetvia ekonomickej činnosti rok 2011

Odvetvie ekonomickej činnosti	Muži	Ženy	Spolu	Odvetvie ekonomickej činnosti	Muži	Ženy	Spolu
Pestovanie plodín a chov zvierat, poľovníctvo a služby s tým súvisiace	8	1	9	Skladové a pomocné činnosti v doprave	1	0	1
Lesníctvo a ťažba dreva	8	4	12	Ubytovanie	2	3	5
Výroba potravín	1	1	2	Činnosti reštaurácií a pohostinstiev	4	3	7
Výroba nápojov	3	0	3	Nakladateľské činnosti	1	0	1
Výroba odevov	2	6	8	Telekomunikácie	0	1	1
Výroba kože a kožených výrobkov	1	1	2	Počítačové programovanie, poradenstvo a súvisiace služby	1	1	2
Spracovanie dreva a výroba výrobkov z dreva a korku okrem nábytku; výroba predmetov zo slamy a prúteného materiálu	0	3	3	Informačné služby	1	0	1
Výroba papiera a papierových výrobkov	0	1	1	Finančné služby, okrem poistenia a dôchodkového zabezpečenia	0	1	1
Výroba chemikálií a chemických produktov	1	0	1	Poistenie, zaistenie a dôchodkové zabezpečenie okrem povinného sociálneho poistenia	1	0	1
Výroba základných farmaceutických výrobkov a farmaceutických prípravkov	0	1	1	Právne a účtovnícke činnosti	1	1	2
Výroba výrobkov z gumy a plastu	1	0	1	Vedenie firiem; poradenstvo v oblasti riadenia	1	1	2
Výroba ostatných nekovových minerálnych výrobkov	1	1	2	Architektonické a inžinierske činnosti; technické testovanie a analýzy	3	2	5
Výroba a spracovanie kovov	1	0	1	Ostatné odborné, vedecké a technické činnosti	2	0	2
Výroba kovových konštrukcií okrem strojov a zariadení	4	1	5	Prenájom a lízing	1	0	1
Výroba počítačových, elektronických a optických výrobkov	2	0	2	Sprostredkovanie práce	2	0	2
Výroba elektrických zariadení	1	0	1	Činnosti cestovných agentúr, rezervačné služby cestovných kancelárií a súvisiace činnosti	0	1	1
Výroba strojov a zariadení i. n.	8	2	10	Bezpečnostné a pátracie služby	2	0	2
Výroba motorových vozidiel, návesov a prívesov	5	3	8	Činnosti súvisiace s údržbou zariadení a krajinou úpravou	0	1	1
Výroba ostatných dopravných prostriedkov	1	0	1	Administratívne, pomocné kancelárske a iné obchodné pomocné činnosti	0	1	1
Výroba nábytku	6	2	8	Verejná správa a obrana; povinné sociálne zabezpečenie	14	13	27
Oprava a inštalácia strojov a prístrojov	1	0	1	Vzdelávanie	13	24	37
Dodávka elektriny, plynu, pary a studeného vzduchu	0	1	1	Zdravotníctvo	4	10	14

**Program hospodárskeho a sociálneho rozvoja obce Drienica
na obdobie 2015 - 2023**



Zber, spracúvanie a likvidácia odpadov; recyklácia materiálov	2	0	2	Starostlivosť v pobytových zariadeniach (rezidenčná starostlivosť)	1	3	4
Výstavba budov	6	2	8	Sociálna práca bez ubytovania	0	1	1
Inžinierske stavby	0	1	1	Športové, zábavné a rekreačné činnosti	1	1	2
Špecializované stavebné práce	18	0	18	Činnosti členských organizácií	3	0	3
Veľkoobchod a maloobchod a oprava motorových vozidiel a motocyklov	3	0	3	Ostatné osobné služby	0	1	1
Veľkoobchod, okrem motorových vozidiel a motocyklov	4	5	9	Zamestnávateľ v zahraničí	2	0	2
Maloobchod okrem motorových vozidiel a motocyklov	12	20	32	Nezistené	7	9	16
Pozemná doprava a doprava potrubím	9	0	9	Spolu	177	134	311

Zdroj: SODB 2011



3.1.4 OBČIANSKA A TECHNICKÁ VYBAVENOSŤ

3.1.4.1 Občianska vybavenosť

3.1.4.1.1 Vzdelávanie

Materské školy

Predprimárne vzdelávanie v obci zabezpečuje Materská škola Drienica, ktorej je zriaďovateľom je obec. Jednotriedna materská škola bola v obci zriadená už v roku 1973. V súčasnosti prebieha celodenná starostlivosť v zrekonštruovaných priestoroch. K 15.9.2015 navštevovalo materskú školu 24 detí.

Základné školy

Žiaci s trvalým bydliskom v obci dochádzajú za primárnym a sekundárnym vzdelávaním, prevažne do základných škôl v meste Sabinov.

Stredné školy

Študenti z obci dochádzajú stredných škôl v meste Sabinov, ale aj do krajského mesta Prešov.

3.1.4.1.2 Šport, športové zariadenia a cestovný ruch

Obec má vybudovanú kvalitnú športovú infraštruktúru, pozostávajúcu z verejných ale aj súkromných športových zariadení. V obci sa taktiež nachádza infraštruktúra pre aktívnu a pasívnu rekreáciu.

Športové zariadenia v obci :

- ihrisko pre deti 2x (obecné)
- multifunkčné ihrisko 3 x (obecné a Hotel Javorná 2x)
- tenisové kurty (hotel Javorná)
- krytý bazén s wellness
- lyžiarke stredisko

Najvýznamnejšími atraktormi cestovného ruchu je bezpochyby nedotknutá príroda a lyžiarske stredisko. V obci sa nachádzajú 2 lyžiarske lokality, a to Drienica v centrálnej časti katastra a Lysá v severnej časti. Tá sa nachádza na hranici katastra obce Drienica s katastrom obce Olejníkov a Šarišské Sokolovce.

Lyžiarske stredisko Drienica patrí k najznámejším lyžiarskym strediskám Východného Slovenska. Lokalita Lysá sa nachádza v severnej časti katastra v najvyšších polohách. V tejto lokalite nie je vybudovaná vodovodná sieť, a teda nie je možné využívať umelé zasnežovanie. Z toho dôvodu je prevádzka lyžiarskeho strediska obmedzená aktuálnym počasím. Vleky a zjazdovky sa nachádzajú v katastrálnom území obce Olejníkov. Lokalita Drienica sa



nachádza v nadmorskej výške 500-800m. Nachádzajú sa tu štyri vleky, pričom lyžiari môžu využívať ľahké, stredné ťažké a freeridové zjazdovky, s dĺžkou viac než 2,5 kilometra. Stredisko má kapacitu 2450 osôb / hodinu.

Okrem klasického lyžovania môžu turisti využívať lyžiarske bežecké trasy a sú tu taktiež vhodné podmienky pre obľúbený zimný šport - rekreačný skialpinizmus, ktorý v sebe spája prvky voľného lyžovania a horolezectva.

V letných mesiacoch sú turistické trasy často využívané aj na cykloturistiku.

V rekreačnej časti katastrálneho územia obce sa nachádza 7 ubytovacích zariadení (hotelov, horských hotelov, penziónov), ale aj viacero súkromných rekreačných chát, ktoré ponúkajú ubytovacie služby. V troch hoteloch sa taktiež nachádzajú stravovacie zariadenia.

3.1.4.1.3 Zdravotníctvo

Obyvatelia obce dochádzajú za primárnou (všeobecnou preventívnou, diagnosticko – liečebnou), sekundárnou (špecializovanou diagnosticko – liečebnou) a terciárnou (následná starostlivosť u chorých s ukončeným liečebným plánom) zdravotnou starostlivosťou do okresného mesta Sabinov, ale aj krajského mesta Prešov, keďže v obci služby spojené so zdravotnou starostlivosťou nie sú dostupné.

3.1.4.1.4 Sociálne služby

V súčasnosti v obci nie sú poskytované žiadne sociálne služby. Pre obyvateľov obce sú dostupné sociálne služby v neďalekom meste Sabinov.

3.1.4.1.5 Kultúrne inštitúcie a kultúrne pamiatky

Z hľadiska kultúrnej infraštruktúry sa v obci nachádzajú nasledujúce kultúrne inštitúcie a objekty:

- kultúrny dom
- knižnica
- gréckokatolícky Kostol Narodenia Panny Márie

Národné kultúrne pamiatky

Tabuľka 19. Národné kultúrne pamiatky v obci

Pamiatkový objekt	Zaužívaný názov	Číslo ÚZPF	Doba vzniku
Pomník s krížom	pomník padlým v I. a II. sv. vojne	1463	1957
Dom ľudový	ľudový dom	3157	začiatok 20. st.

Zdroj: Národný pamiatkový úrad SR

Archeologické lokality

V severovýchodnej časti obce na okraji lesného porastu na Lysej sa nachádza jediná evidovaná archeologická lokalita, ktorá pochádza zo stredoveku.



3.1.4.2 Technická infraštruktúra

3.1.4.2.1 Cestná sieť a dopravné systémy

Cestná sieť

V katastrálnom území obce sa nachádza cesta III. triedy č. 3181 (pôvodné číslo 543014) s celkovou dĺžkou 3,621 km. Služi ako zberná komunikácia, ktorá sa v katastrálnom území mesta Sabinov napája na cestu I. triedy č.68. Obec má v správe a zabezpečuje údržbu miestnych komunikácií.

Tabuľka 20. Cesty v katastrálnom území obce

Názov a trieda cesty	Cesta v správe	Dĺžka cesty v katastri obce
III. 3181	<i>Správa a údržba ciest PSK</i>	3,1 km
Miestne komunikácie	<i>Obec Drienica</i>	15,4 km

Zdroj: obecná štatistika

Cyklodoprava

Na území obce sa nenachádzajú žiadne oficiálne cyklotrasy ani cyklochodníky. Obyvatelia obce, ale aj turisti využívajú na cyklodopravu a cykloturistiku komunikácie I. a III. triedy, miestne komunikácie, ale aj poľné cesty a turistické chodníky.

Obec sa nachádza v dopravnej dostupnosti bicyklom do pätnástich minút (pri rýchlosti 20 kilometrov/hodina) od mesta Sabinov.

Cestná doprava

Autobusová doprava

Obyvatelia obce majú cestnú osobnú dopravu v rámci okresu a kraja zabezpečenú priebežnými linkami SAD Prešov. Dopravné spojenie v rámci kraja je zabezpečené aj inými prepravnými spoločnosťami.

Železničná doprava

Katastrálnym územím obce neprechádza železničná trať. Najbližšia železničná stanica sa nachádza v meste Sabinov, kde železničná trať slúži na osobnú i nákladnú prepravu, v smere Košice - Kysak - Prešov - Sabinov - Lipany - Stará Ľubovňa.

3.1.4.2.2 Vodné hospodárstvo

Zásobovanie pitnou vodou

Takmer všetky domácnosti v obci, ale aj objekty občianskej vybavenosti sú zásobované pitnou vodou z verejného vodovodu. Dodávku pitnej vody má zabezpečenú prostredníctvom tohto vodovodu približne 98% objektov obce (mimo rekreačných oblastí). Vodovodná sieť v obci bola skolaudovaná v roku 2012.



Obyvatelia využívajú taktiež studne, ktoré sa nachádzajú takmer pri každom objekte (rodinnom dome /rekreačnej chate / budovách občianskej vybavenosti a rekreácie) v obci.

Zásobovanie pitnou vodou z verejného vodovodu nie je zabezpečené v časti obce „Gacky“ (v rámci jednej z aktivít PHSR je plánovaná jeho dostavba).

Kanalizácia a čistenie odpadových vôd

V súčasnosti má obec vybudovanú kanalizačnú sieť s približným pokrytím 98%.

Kanalizačná sieť nie je vybudovaná v časti obce „Gacky“ (v rámci jednej z aktivít PHSR je plánovaná jej dostavba).

3.1.4.2.3 Energetické hospodárstvo

Zásobovanie plynom

Ako primárny zdroj na vykurovanie domácností, ohrev teplej vody, ale aj varenie, využívajú obyvatelia zemný plyn. Obec je plynofikovaná od roku 1997 (z VTL plynovodu Prešov – Lipany), pričom v súčasnosti sú na plynovod napojené takmer všetky domácnosti v obci.

Zásobovanie elektrickou energiou

Zastavané územie obce je zásobované elektrickou energiou prostredníctvom siete NN, ktorá je tvorená prevažne vzdušným vedením (drevenými a betónovými stĺpmi). Osvetlenie v obci sa nachádza na stĺpoch verejného osvetlenia, ale aj na stĺpoch NN.

Elektrickou energiou sú zásobované taktiež chatové a rekreačné oblasti mimo intravilánu obce.

3.1.4.2.4 Telekomunikácie

Mobilné siete

Pokrytie službami mobilných operátorov v obci je dostatočné. Obyvatelia môžu využívať služby všetkých operátorov pôsobiacich na území Slovenska.

Internetové pripojenie

Obyvatelia obce využívajú prevažne pripojenie prostredníctvom pevného internetu (ADSL). Doplnkovo sú využívané aj iné formy internetového pripojenia (mobilný internet, mikrovlnný internet).

Obecný rozhlas

Obec má zriadený obecný rozhlas. Rozvody sú kombinované na stĺpoch verejného osvetlenia alebo NN. Ústredňa sa nachádza v priestoroch obecného úradu.

3.1.4.2.5 Odpadové hospodárstvo

Obec má zabezpečený vývoz tuhého komunálneho odpadu, ale aj triedeného zberu komunálneho odpadu prostredníctvom externej spoločnosti. Na území obce je zabezpečené



triedenie a zber týchto zložiek komunálneho odpadu: papier, plasty, kov, sklo, ale aj elektro-
odpad a nebezpečné odpady.



3.1.4.3 Štandardy minimálnej vybavenosti obce

Tabuľka 21. Vybavenosť obce

Výber ukazovateľov	Odporúčaná vybavenosť	Stav v obci
Školstvo		
Materská škola	•	Áno
Telovýchova a šport		
Ihrisko pre deti	•	Áno
Ihrisko pre mládež a dospelých	•	Áno
Ihrisko maloplošné (menej ako 2000m ² plochy)	•	Áno
Cestovný ruch – verejné ubytovanie		
Horské apartmány	o	Áno
Zdravotníctvo a sociálne služby		
Ambulancie	o	Nie
Maloobchod		
Potraviny, zmiešaný tovar	•	Áno
Kultúra		
Knižnica (obecná, regionálna, krajská)	o	Áno
Výstavné priestory (výstavné areáli a siene)	•	Nie
Kultúrne – osvetové zariadenia, klubovne	•	Áno
Kostoly, modlitebne, synagógy, meditačné priestory	o	Áno
Cintoríny, domy smútku, urnové háje, krematóriá	•	Áno
Zeleň		
Parky a iné typy verejnej parkovej zelene	o	Áno
Zeleň v obytných územiach	o	Áno
Zeleň pri občianskej vybavenosti	•	Áno
Ostatná zeleň (cintoríny, kempy, zeleň peších zón, ...)	•	Áno
Zeleň pri výrobných a priemyselných areáloch	•	Nie
Prírodná zeleň (lesy)	•	Áno
Služby		
Služby pre obyvateľov (murár, elektrikár, a iné)	•	Áno

• odporúčaná vybavenosť

o alternatívne doplnenie vybavenosti



3.2 Zhodnotenie súčasného stavu územia - SWOT analýza

Metóda SWOT analýzy je jedným z dôležitých nástrojov strategického plánovania, popisujúca podmienky ovplyvňujúce rozvoj územia. Metóda hodnotí, resp. monitoruje obec z pohľadu jej kľúčových interných silných a slabých stránok, ale aj z pohľadu možných kľúčových externých príležitostí a ohrození. Uvedená SWOT analýza obce v rámci jednotlivých častí prioritizuje položky podieľajúce sa na vygenerovaní rozvojovej stratégie. Želaný cieľ je vyjadrený v definovanej vízii: „Drienica – tradičná obec s modernými službami“.

PRIORITNÁ OBLASŤ HOSPODÁRSTVO

Silné stránky	Slabé stránky
<ul style="list-style-type: none"> - dostupný bohatý rekreačný potenciál vhodný pre oblasť CR a VCR - výhodná geografická poloha z hľadiska dostupnosti prírodného potenciálu - kataster obce sa rozkladá v pohorí Čergov a v Spišsko – šarišskom medzihorí - ponuka kvalitných služieb v oblasti CR, v rámci kraja málo dostupných - výhoda „už desaťročia známej destinácie v oblasti lyžiarskych športov“ - blízkosť okresného mesta s historickým potenciálom - dostupná existujúca športová infraštruktúra súvisiaca najmä s lyžovaním, turistikou a cykloturistikou - dostupné kvalitné služby v oblasti ubytovania - kreatívny a flexibilný manažment 	<ul style="list-style-type: none"> - nevysporiadané pozemky - nedostatočne zhodnotený dostupný prírodný a kultúrny potenciál pre oblasť vidieckeho cestovného ruchu - zlý dopravno-technický stav miestnych komunikácií vo vzťahu k dostupnosti v rámci rekreačnej oblasti - absencia chodníkov - lanovka prepájajúca rekreačnú oblasť je v zastaraná, v zlom technickom stave - absencia multifunkčnej športovej plochy - nízka diverzifikácia v ekonomických činnostiach
Príležitosti	Ohrozenia
<ul style="list-style-type: none"> - dostupnosť veľkých zamestnávateľov - dostatočný potenciál pre oblasť cezhraničnej spolupráce (spolupráca s Poľskom) - možnosť podpory definovaných oblastí z EŠIF 	<ul style="list-style-type: none"> - nedobudovanie vodovodu v rekreačnom stredisku Lysá s primárnou funkciou zasnežovania - nedostatok parkovacích miest v rekreačnom stredisku Lysá - nízka diverzifikácia v ekonomických činnostiach



<ul style="list-style-type: none"> - možnosť podpory definovaných oblastí z iných finančných mechanizmov - Podpora štátu v rámci Zákona 336/2015 Z.z. o podpore najmenej rozvinutých okresov a o zmene a doplnení niektorých zákonov 	<ul style="list-style-type: none"> - lepšia finančná motivácia mladých v zahraničí - neochota podnikateľských subjektov investovať na území obce - znižovanie počtu SZČO a PO - neúspešnosť pri čerpaní finančných prostriedkov z iných finančných mechanizmov
--	--

PRIORITNÁ OBLASŤ SOCIÁLNA

Silné stránky	Slabé stránky
<ul style="list-style-type: none"> - vývoj počtu obyvateľov v obci má mierne stúpajúcu tendenciu - zachovávanie tradícií - dostupné kultúrne inštitúcie, kultúrna pamiatka a archeologická lokalita - obyvatelia zásobovaní pitnou vodou - vybudovaná kanalizačná sieť na cca 98% - dostatočné pokrytie službami mobilných operátorov - zabezpečený vývoz tuhého komunálneho odpadu 	<ul style="list-style-type: none"> - vyššie percento obyvateľov v poproduktívnom veku ako v predproduktívnom - vysoké percento neobývaných bytov - región patriaci medzi okresy s nízkou mierou zamestnanosti - vysoké percento dlhodobo nezamestnaných uchádzačov o zamestnanie z celkového počtu uchádzačov - absencia vzdelávacej infraštruktúry v oblasti predprimárneho a primárneho vzdelávania - absencia sociálnych služieb a služieb v oblasti zdravotníctva - nedokončená infraštruktúra v oblasti životných udalostí - mosty v zlom technickom stave - potreba dobudovať kanalizáciu - potreba dobudovať vodovod
Príležitosti	Ohrozenia
<ul style="list-style-type: none"> - Podpora štátu v rámci Zákona 336/2015 Z.z. o podpore najmenej rozvinutých okresov a o zmene a doplnení niektorých zákonov - podpora v oblasti budovania cyklotrás a cyklochodníkov z národnej úrovne 	<ul style="list-style-type: none"> - nedostatočná motivácia mladých vrátiť sa - okres zaradený k najmenej rozvinutým okresom Slovenska - nedostatočný záujem zo strany návštevníkov



<ul style="list-style-type: none"> – vytvorenie priaznivých podmienok pre rozvoj vidieckeho cestovného ruchu z národnej úrovne – možnosť podpory definovaných oblastí z EŠIF – možnosť podpory definovaných oblastí z iných finančných mechanizmov 	<ul style="list-style-type: none"> – nedostatočný záujem o poskytovanie služieb zo strany podnikateľov – nedostatok štátnych dotácií na skvalitnenie infraštruktúry vidieckeho cestovného ruchu – nedostatok financií v oblasti služieb – neúspešnosť pri čerpaní finančných prostriedkov z iných finančných mechanizmov
---	--

PRIORITNÁ OBLASŤ ENVIRONMENTÁLNA

Silné stránky	Slabé stránky
<ul style="list-style-type: none"> – do katastra zasahuje CHVÚ Čergov – na území obce sa nachádzajú biotopy a biokoridory národného, európskeho a nadnárodného významu – na území obce sú navrhnuté dve miestne biocentrá, jeden miestny biokoridor, tri interakčné prvky – veľkú časť katastra, cca 60% tvoria lesné pozemky 	<ul style="list-style-type: none"> – absencia zberného dvora na separáciu bio zložiek odpadu – odvodňovacie priekopy v zlom stave – nedostatočná regulácia potoka
Príležitosti	Ohrozenia
<ul style="list-style-type: none"> – Podpora štátu v rámci Zákona 336/2015 Z.z. o podpore najmenej rozvinutých okresov a o zmene a doplnení niektorých zákonov – zmena legislatívy v prístupe k využitiu krajiny a chránených území – moderná legislatíva v oblasti ekosystémovej politiky – budovanie povedomia o triedení odpadu a správnom nakladaní s odpadmi – možnosť podpory definovaných oblastí z EŠIF – možnosť podpory definovaných oblastí z iných finančných mechanizmov 	<ul style="list-style-type: none"> – okres zaradený k najmenej rozvinutým okresom Slovenska – neochota zavádzať inovácie – nesystematický prístup k manažmentu krajiny – nedostatočná prevencia pred environmentálnymi rizikami – nedostatočná podpora dodržiavania legislatívy o odpadoch – neúspešnosť pri čerpaní finančných prostriedkov z iných finančných mechanizmov



3.3 Analýza vonkajšieho prostredia

Medzi faktory ovplyvňujúce rozvoj územia patrí bohatstvo a dostupnosť vnútorných a vonkajších zdrojov. Prírodný a kultúrny potenciál, stav ekosystémov, stupeň rozvoja hospodárstva a priemyslu, kvalita služieb, a tým súvisiaci stupeň ekonomickej aktivity v blízkom okolí, sú dôležitým predpokladom pre rast konkurencieschopnosti.

VONKAJŠIE FAKTORY ROZVOJA ÚZEMIA, VPLYV VONKAJŠIEHO PROSTREDIA NA ROZVOJ ÚZEMIA, STEEP ANALÝZA

Situáciu v okrese Sabinov popisuje a hodnotí STEEP analýza ako metóda hodnotiaca vplyv vonkajších faktorov na rozvoj ekonomického potenciálu obce.

K vonkajším faktorom sa radia:

S - spoločenské (sociálne) faktory

T - technické (technicko-technologické) faktory

E - ekonomické faktory, (E- ekologické faktory)

P - politicko-právne faktory

STEEP analýza vonkajších faktorov	
Sociálne faktory	<ul style="list-style-type: none"> • prírastok, úbytok obyvateľov • migrácia obyvateľov • vzdelanie • sociálne postavenie obyvateľov • historický a kultúrny vývoj spoločnosti • náboženské vyznanie
Technologické faktory	<ul style="list-style-type: none"> • zavádzanie IKT • zavádzanie inovatívnych technológií do výroby, postupov a procesov • investície v budúcnosti
Ekonomické faktory	<ul style="list-style-type: none"> • prepojenie s politickými faktormi • stav jednotlivých sektorov národného hospodárstva • vývoj meny, kurzu, inflácie • kúpyschopnosť obyvateľstva
Ekologické faktory	<ul style="list-style-type: none"> • ekosystémový prístup • ekosystémové služby
Politické faktory	<ul style="list-style-type: none"> • stupeň liberalizácie a demokracie • legislatívne zmeny ovplyvňujúce podnikateľskú sféru • prenos kompetencií zo štátnej úrovne na nižšie úrovne



Okres Sabinov

Vyššie popísané faktory z pohľadu vonkajšieho prostredia **v sociálnej, technologickej ekonomickej, ekologickej a politickej** oblasti ovplyvňujú aj schopnosť vytvárať pracovné príležitosti, a tým nepriamo ovplyvňujú výšku migračného salda, ktorá bola ku koncu roka 2014 v okrese Sabinov -167 (rozdiel medzi vyst'ahovanými a prisťahovanými), ako aj výšku celkového prírastku, úbytku, ktorá bola +248 (narodení, zomrelí, vyst'ahovaní, prisťahovaní) (ŠÚ, údaj ku 31.12.2014).

Z hľadiska vplyvu vonkajšieho prostredia na rozvoj miestnej ekonomiky v obci majú v rámci okresu podstatnejší význam 2 menšie mestá, okresné mesto Sabinov s počtom obyvateľov 12 703 (ŠÚ, údaj ku 31.12.2014) a mesto Lipany s počtom obyvateľov 6422 (ŠÚ, údaj ku 31.12.2014).

V súlade so Zákom 336/2015 Zákon o podpore najmenej rozvinutých okresov a o zmene a doplnení niektorých zákonov z 11. novembra 2015 bol okres Sabinov zaradený do zoznamu najmenej rozvinutých okresov, v ktorom miera evidovanej nezamestnanosti vypočítaná z disponibilného počtu uchádzačov o zamestnanie, ktorú ústredie vykazuje, bola v období za aspoň deväť kalendárnych štvrt'rokov počas predchádzajúcich dvanástich po sebe nasledujúcich kalendárnych štvrt'rokov vyššia ako 1,6-násobku priemernej miery evidovanej nezamestnanosti v Slovenskej republike za rovnaké obdobie.

Na základe tohto zákona zabezpečí Ministerstvo dopravy, výstavby a regionálneho rozvoja Slovenskej republiky podľa § 3 a § 4 Zákona o podpore najmenej rozvinutých okresov a o zmene a doplnení niektorých zákonov z 11. novembra 2015 vypracovanie Akčného plánu, ktorý bude obsahovať analýzu nepriaznivého hospodárskeho, sociálneho a environmentálneho stavu najmenej rozvinutého okresu, zhodnotenie jeho rozvojového potenciálu, návrh opatrení a úloh na zabezpečenie realizácie a plnenia akčného plánu, časový harmonogram, spôsoby a zdroje financovania, monitorovanie a hodnotenie dosiahnutého pokroku. Akčný plán zároveň integruje už existujúce rezortné programy, prierezové programy a navrhuje odstraňovanie prekážok na ich využívanie.

Pre okres Sabinov s počtom obyvateľov 58 969 je charakteristické rovnomerné osídlenie. Z celkového počtu obyvateľov žije v okrese v predproduktívnom veku (do 14 rokov) 12 958 obyvateľov, v produktívnom veku (od 15 – 64) žije v okrese 39 679 a v poproduktívnom veku (65+) žije 6 332 obyvateľov. Počet evidovaných uchádzačov o zamestnanie v okrese je 6447, z toho znevýhodnených uchádzačov o zamestnanie (dlhodobozamestnaných) je 4178. Miera evidovanej nezamestnanosti v okrese 21,86 v porovnaní s Prešovským samosprávnym krajom



17,45 je takmer o 4,5 % vyššia (ŠÚ, údaje ku 31.12.2014). Okres Sabinov má v rámci Prešovského samosprávneho kraja najnižší podiel vysokoškolsky vzdelaného obyvateľstva a v rámci porovnaní - druhý najnižší na Slovensku (ŠÚ, 2013).

S ohľadom na dochádzanie za prácou sa nachádzajú v okrese nasledujúce podniky (najväčšie v okrese podľa počtu zamestnancov, resp. najvýznamnejšie pre vytváranie pracovných príležitostí):

Názov spoločnosti	Štatistická klasifikácia ekonomických činností SK NACE Rev. 2
SANAS, a.s.	Výroba ostatného nábytku (tradičný výrobca nábytku s výrazným exportom)
ZTS Sabinov, a. s.	Výroba ložísk, ozubených kolies, prevodových a ovládacích prvkov (vlastný vývoj, výroba prevodoviek)
ODEVA, spol. s r.o. Lipany	Výroba ostatného vrchného ošatenia (jeden z najväčších výrobcov odevov na Slovensku)
IMUNA PHARM, a.s.	Výroba farmaceutických prípravkov (výroba, výskum a predaj očkovacích látok, prípravky z krvnej plazmy, diagnostické prípravky, infúzne, dialyzačné a konzervačné roztoky)
Poľnohospodárske družstvo so sídlom v Jarovniciach	Chov dojníc PD obhospodarovanie poľnohospodárskej pôdy, (intenzívna rastlinná a živočíšna výroba, krmné zmesi, vlastná pekáreň)
ATEX-OK, s.r.o.	Výstavba obytných budov
EKO SVIP, s.r.o.	Výstavba rozvodov pre plyn a kvapaliny
ORAC SLOVAKIA, s.r.o.	Výroba výrobkov z plastu pre stavebníctvo
MEDICPRODUCT, a.s.	Výroba farmaceutických prípravkov
G.V.S., spol. s r.o.	Výstavba obytných budov
MILK-AGRO, spol.s.r.o výrobný závod v Sabinove	výroba mliekarenských výrobkov, zavádzanie inovatívnych technológií, modernizácia

Z hľadiska cestovného ruchu okres Sabinov mierne zaostáva za ostatnými časťami Šariša a Spiša i napriek tomu, že má pomerne silný kultúrny - historický a prírodný potenciál. V okrese sa nachádzajú 3 najvýznamnejšie rekreačné strediská: Drienica -Lysá (centrum celoročnej rekreácie), Dubovica– Žliabky (1 200 m dlhý lyžiarsky vlek, detský lyžiarsky vlek, ľahké



modré a stredne ťažké červené zjazdovky), Renčišov-Buče (orientované na zimné športy a turistiku).

V samotnom Sabinove sa nachádza letné kúpalisko. Okres je v oblasti cestovného ruchu zastúpený 13 ubytovacími zariadeniami s indexom 76,5, čo naznačuje výrazný pokles ubytovacích zariadení oproti roku 2013, v roku 2014 bolo evidovaných 8 399 návštevníkov s indexom 86 oproti roku 2013, čo naznačuje výrazný pokles aj u návštevníkov. Agroturizmus, vidiecky cestovný ruch, v prepojení na poľnohospodársku výrobu, sa javí ako ďalšia z možných foriem cestovného ruchu v horských a podhorských oblastiach. Vhodné podmienky pre vidiecky cestovný ruch majú viaceré obce v blízkom okolí, spomedzi nich, napr. aj obec Dubovica. V prípade využitia geotermálneho vrtu v Lipanoch, ktorý je silným potenciálom pre spomínanú oblasť, sa predpokladá rýchlejší rozvoj blízkeho územia.

Z kultúrno-historických pamiatok, ktorých je na území okresu pomerne dosť vďaka významnej pozícii územia v minulosti, v historickej Šarišskej župe, a ktoré tvoria významný potenciál pre všetky obce rozkladajúce sa na území Sabinovského okresu, je potrebné spomenúť aspoň niektoré. Tie spolu s prírodnými danosťami a jedinečnosťami regiónu tvoria jeho svojrázny kolorit.

V obci Bajerovce v prírodnej rezervácii Valalská voda sa nachádza minerálny prameň Voňačka. V katastri obce Bodovce sa nachádza národná prírodná rezervácia Hradová hora, na ktorej sa v 9. a 10. storočí nachádzalo mohutné slovanské hradisko, pamiatkový objekt výšinné Hradisko. Hradová hora sa nachádza v lesoch, na úpätí Čergovského pohoria, na kóte s nadmorskou výškou 871 metrov. Na území obce Brezovica sa nachádza viacero NKP. Ide o Pustý hrad, kaštieľ Berzeviczyovcov, rímskokatolícky kostol Všetkých svätých, pomník, kúriu, pohrebnú kaplnku a židovský cintorín. V obci Červenica pri Sabinove je zachovaný Dobajovský kaštieľ. Je národnou kultúrnou pamiatkou. Okrem kaštieľa sa v obci nachádza socha sv. Jána Nepomuckého a r.k. kostol. V katastri obce Brezovička okrem pamiatkového objektu – zaniknutej stredovekej dediny Šlemov – boli podľa databázy Pamiatkového úradu SR vyhlásené ako pamiatkové objekty aj zaniknutý kláštor, hrádok (Zámčisko, Hamborek), 2 zaniknuté kostoly a r.k. kostol sv. Martina. Medzi kopcami bočnej hrebeňovej rássochy pohoria Čergov sa nad obcou Hanigovce v regióne Horná Torysa nachádzajú zrúcaniny Hanigovského hradu. Obec Jarovnice eviduje vo svojom katastri národnú kultúrnu pamiatku hrob s náhrobkom maliara - impresionistu Szinyei-Merse, P, 1845 – 1920. Ruina hradu sa nachádza taktiež v obci Kamenica. Hradisko Nad myšiarňou v obci Olejnikov je taktiež národnou kultúrnou pamiatkou. V obci Krivany stojí pamätný dom Jolany Cirbusovej, prozaičky, technická pamiatka kamenný vodný mlyn s horným náhonom - Mušinka a národná kultúrna pamiatka kaštieľ a park.



Pozoruhodná je bazilika v Ľutine, ktorá je pútnickým miestom gréckokatolíkov. V obci Pečovská Nová Ves sa nachádza viacero významných pamiatok: 3 kaštiele, z ktorých jeden je najstaršou zachovanou pamiatkou v obci, kúria, park, kostol, židovský cintorín, ale aj hrob Jána Jablonského s náhrobníkom. V Šarišských Michaľanoch sa okrem kaštieľa nachádzajú ďalšie významné pamiatky, a to napríklad archeologické nálezisko - neolitická lokalita, nálezisko bukovohorskej kultúry a ďalšie. Ku historickému dedičstvu obce Rožkovany neodmysliteľne patrí aj kostol postavený v roku 1858 a drevená kaplnka so sochou sv. Jána Nepomuckého bola postavená v roku 1787 a pôvodne umiestnená v strede dediny.

Ľudové domy - národné kultúrne pamiatky, pamiatky ľudového staviteľstva, sa nachádzajú v obciach Kamenica- 2, v obci Krásna Lúka - 2 a v obci Drienica .

Kaštiele sa nachádzajú aj v obciach Dubovica, Krivany, Pečovská Nová Ves, Rožkovany, Šarišské Dravce, Šarišské Michaľany, Uzovce a Uzovský Šalgov.

Mesto Sabinov je známe najmä historickým jadrom s meštianskymi domami obohnaným hradbovým múrom a zvonickou, ktorá je taktiež pamiatkovým objektom. Významnou pamiatkou je tiež gotický kostol Sv. Jána Krstiteľa.

Z hľadiska vplyvu vonkajšieho prostredia na rozvoj miestnej ekonomiky v obci je podstatný aj vplyv viacerých faktorov na úrovni Prešovského kraja. Obec Drienica sa nachádza na území bývalej Šarišskej župy, a v súvislosti s tým sa na dotknutom území, časti súčasného Prešovského samosprávneho kraja, zachovali významné historické pamiatky.

PSK patrí svojou rozlohou 8 973 km², ktorá zaberá 18,3 % rozlohy štátu a počtom obyvateľov 819 977, čo ku 31.12.2014 tvorilo 15,1% z celkového počtu obyvateľov SR, k najväčším krajom.

Spoločnú hranicu v rámci Slovenskej republiky má Prešovský samosprávny kraj s tromi samosprávnymi krajmami, na juhu s Košickým samosprávnym krajom a na západe s Banskobystrickým a Žilinským samosprávnym krajom. Na severe je územie vymedzené štátnou hranicou Slovenskej republiky s Poľskou republikou (Malopoľské a Podkarpatské vojvodstvo) v dĺžke asi 360 km. Na východe je územie vymedzené štátnou hranicou s Ukrajinou (Zakarpatská oblasť) v dĺžke asi 38 km.

Územie kraja je z hľadiska územného usporiadania Slovenskej republiky vymedzené samosprávnym územným celkom Prešovského samosprávneho kraja a zahŕňa 23 samosprávnych území miest a 642 samosprávnych území obcí, ktoré sú vytvorené zo 724 katastrálnych území. V kraji sa teda nachádza 665 obcí, najviac v rámci SR a je rozčlenený do 13 okresov (Prešov, Bardejov, Humenné, Kežmarok, Levoča, Medzilaborce, Poprad, Sabinov, Snina, Stará Ľubovňa, Stropkov, Svidník a Vranov nad Topľou. Rozlohou najväčšími sú okresy



Poprad, Bardejov a Prešov, naopak plošne najmenšími sú okresy Levoča, Stropkov a Medzilaborce). Z celkového počtu obyvateľov žije 47,9 % v mestách, krajské mesto Prešov obýva viac ako 90 tisíc obyvateľov. (Koncepcia dopravy vo verejnom záujme pre Prešovský samosprávny kraj)

Spomedzi všetkých krajov je v Prešovskom kraji dlhodobý najvyšší prirodzený prírastok. Na druhej strane sa z Prešovského kraja vysťahovalo najviac obyvateľov. Saldo sťahovania ku 31.12.2014 dosiahlo hodnotu – 1,57 na 1 000 obyvateľov. K medziročnému nárastu počtu obyvateľov vo veku 65 a viac rokov došlo v roku 2014 vo všetkých okresoch Prešovského kraja. Veková štruktúra populácie Prešovského kraja ku 31.12.2014 v porovnaní s predchádzajúcimi rokmi naznačuje demografické starnutie obyvateľstva.

Situácia mladých ľudí na trhu práce v Prešovskom kraji nie je lichotivá, keďže takmer polovica z počtu ekonomicky aktívnych ľudí do 25 rokov veku je evidovaná na úradoch práce (44,5 %). Táto situácia núti nezamestnaných mladých ľudí vycestovať za prácou do krajín Európskej únie. Rizikovou skupinou z hľadiska uplatnenia na trhu práce sa stávajú aj nezamestnaní nad 45 rokov veku, u ktorých nízka jazyková vybavenosť a zdravotné problémy sťažujú hľadanie práce doma aj v zahraničí. Za posledné roky pracovalo v zahraničí v priemere 40 tisíc ľudí z Prešovského kraja, čo je najviac zo všetkých krajov Slovenska.

Priemysel v kraji je rôznorodý. Zastúpenie tu má kovospracujúci, drevospracujúci, potravinársky, elektrotechnický, strojársky, chemický, textilný a odevný priemysel. Medzi najvýznamnejšie podniky v kraji patria: Tatravagónka v Poprade, Lear Corporation Seating Slovakia v Prešove, Pivovary TOPVAR, a.s., MECOM GROUP v Humennom, MILK-AGRO v Prešove, Nexis Fibers v Humennom, Bukóza Export-Import vo Vranove nad Topľou, Chemosvit folie vo Svite, Bukocel v Hencovciach a ďalšie.

Na území kraja pôsobí viac ako 16 tisíc firiem a 55,5 tisíc súkromne podnikajúcich fyzických osôb. Svoju činnosť orientujú hlavne do odvetví stavebníctva, obchodu a priemyselnej výroby. Podľa počtu zamestnancov 95 % firiem je zaradených medzi malé podniky (do 49 zamestnancov), 1,6 % medzi stredné (od 50 - 249 zamestnancov) a 0,3 % medzi veľké podniky (nad 250 zamestnancov).

Na základe regionalizácie OECD patrí PSK medzi prevažne vidiecke regióny V sídelnej štruktúre PSK tak, ako je to charakteristické pre celé územie SR, prevládajú malé obce do 1000 obyvateľov.

Poľnohospodárska pôda zaberá 42,4 % z celkovej rozlohy kraja. Z nej takmer dve pätiny predstavuje orná pôda, na ktorej sa pestujú predovšetkým obilniny, krmoviny, olejniný a zemiaky. V pestovaní zemiakov patrí kraj k najväčším producentom v SR. V rámci živočíšnej



výroby prevláda chov hovädzieho dobytku. Spolu s Banskobystrickým krajom obhospodaruje najväčšie plochy lesných pozemkov.

(zdroj: Štatistický úrad SR).

Prešovský samosprávny kraj je na základe ekonomických ukazovateľov za posledné roky jedným z najzaostalejších regiónov Slovenska, čomu však nenasvedčuje územie bohaté na prírodné, kultúrne a historické zdroje. PSK patrí medzi kraje s najlepšou environmentálnou kvalitou. Na väčšine územia má PSK prostredie vysokej kvality. Prírodné prostredie je relatívne málo narušené najmä v oblastiach s nízkou ekonomickou aktivitou.

Na území kraja sa nachádza 76 území európskeho významu. Patrí k nim napríklad aj neďaleký Kyjovský prales a Dubnícke bane.

V blízkom okolí obce sa nachádza chránené vtáčie územie Čergov. Výnimočnosť podzemného sveta je zastúpená často navštevovanou jaskyňou Zlá diera. Územie kraja je kvôli vyhovujúcej geologickej stavbe veľmi bohaté na výskyt minerálnych a termálnych vôd. Zastúpené sú všetky známe typy minerálnych vôd (prírodné minerálne vody, prírodné liečivé vody a prírodné minerálne vody stolové, okrem rádioaktívnych, niektoré dokonca vo veľkých koncentráciách). Sú považované za vzácny prírodný zdroj a bezpochyby sú ďalším predpokladom rozvoja územia. Na území kraja sa nachádzajú aj jedny z najstarších kúpeľov na Slovensku - Bardejovské kúpele.



3.4 Identifikácia potrieb, východísk a možných riešení

Vo väzbe na výstupy analytickej časti, vrátane SWOT analýzy, s dôrazom na existujúci potenciál využiteľný na podnietenie rozvojových stimulov obce a možnosti jeho zhodnotenia sú v tejto časti identifikované potreby, východiská a možné riešenia týkajúce sa územia obce a do určitej miery aj širšieho okolitého regiónu spadajúceho do okresu.

Tieto potreby je možné zároveň chápať ako „rozvojové výzvy“. Ich transformáciou do konkrétnych aktivít a pomocou správne nastavených politík v dotknutých oblastiach je možné v dlhodobom horizonte zabezpečiť pozitívny trend v oblasti rozvoja, rastu a konkurencieschopnosti miestnych ekonomík.

Program hospodárskeho sociálneho rozvoja obce Drienica sa v rámci opatrení a jednotlivých aktivít zameriava na podporu tvorby pracovných miest prostredníctvom mobilizácie zhodnocovania vnútorného potenciálu a rast kvality života obyvateľov na dotknutom území.

Definované potreby generujúce výzvy v nasledujúcich oblastiach:

- vidiecky cestovný ruch, agroturizmus
- pôdohospodárstvo
- priemyselná výroba
- energetický potenciál

Z hľadiska zachovania zdravých ekosystémov je jedným z najvýznamnejších environmentálnych problémov v súčasnosti zmena klímy, ktorá v dôsledku negatívnych ľudských činností spôsobuje neustále zvyšovanie koncentrácie skleníkových plynov v atmosfére. Cieľom energetickej politiky SR je zvyšovanie podielu obnoviteľných zdrojov energie na výrobe elektriny a tepla. OZE prispievajú k ochrane životného prostredia a k diverzifikácii činností v oblasti poľnohospodárstva a priemyslu. Podporujú inovácie a rozvoj informačných technológií.



Identifikácia konkrétnych potrieb, východísk a možných riešení

- 1) Obnoviť a podporovať záujem obyvateľov o jedinečnosti, ktoré sa v obci zachovali vďaka bohatej histórii a súvisia s ľudovou tvorbou a tradičnými remeslami
- 2) Vytvoriť podmienky pre vznik nových pracovných príležitostí atraktívnych aj pre mladých ľudí.
- 3) Diverzifikovať činnosti v oblasti lesníctva
- 4) Chrániť, zhodnocovať a efektívne využívať endogénne zdroje, kultúrne a prírodné dedičstvo
- 5) Podporovať rozvoj vidieckeho cestovného ruchu, flexibilne vytvárať nové atraktívne produkty cestovného ruchu s vyššou pridanou hodnotou, motivovať k zakladaniu mikro a malých podnikov, podnietiť zvyšovanie zamestnanosti v tejto oblasti
- 6) Modernizovať všetky typy infraštruktúr (infraštruktúry malých rozmerov, technickej, sociálnej a infraštruktúry súvisiacej s voľným časom v nadväznosti na podporu aktívneho a zdravého starnutia.
- 7) Podporiť tvorbu regionálnej značky
- 8) Klásť dôraz na ochranu biologickej diverzity, efektívne využívať pôdu, podporovať ekosystémový prístup, kvalitné ekosystémové služby, vrátane zelených infraštruktúr.
- 9) Klásť dôraz na podporu energetickej efektívnosti.



4 STRATEGICKÁ ČASŤ

Strategická časť definuje víziu, teda stav, ktorý obec na konci plánovaného obdobia má záujem dosiahnuť. Proces vedúci k dosiahnutiu vízie je rozdelený na dosahovanie čiastkových cieľov – globálnych a špecifických stanovených v rámci jednotlivých prioritných oblastí.

Globálne a špecifické ciele sú definované na základe výstupov analytickej časti, vrátane analýzy vnútorného a vonkajšieho prostredia, identifikácie potrieb, východísk a možných riešení konkrétného zhrnutia údajov v jednotlivých častiach SWOT analýzy. Globálne a špecifické ciele sú ciele kreované tematicky s priemetom do územia. Z hľadiska posúdenia reálnosti dosahovania výstupov, výsledkov a dopadov implementácie programu hospodárskeho a sociálneho rozvoja obce zohľadňujú tieto ciele výstupy, identifikované potreby, reálny potenciál a možnosti, špecifiká, ale aj možné ohrozenia počas implementácie.

Vízia:		
„Drienica – tradičná obec s modernými službami“		
Prioritná oblasť: Hospodárstvo	Prioritná oblasť: Sociálna	Prioritná oblasť: Environmentálna
Globálny cieľ	Globálny cieľ	Globálny cieľ
Do roku 2023 diverzifikovať, inovovať a modernizovať činnosti súvisiace so zvyšovaním výkonnosti miestnej ekonomiky zamerané najmä na cestovný ruch	Do roku 2023 diverzifikovať, inovovať a modernizovať činnosti súvisiace so zvyšovaním výkonnosti miestnej ekonomiky zamerané na sociálnu oblasť	Do roku 2023 diverzifikovať, inovovať a modernizovať činnosti zamerané na ochranu životného prostredia
Špecifický cieľ	Špecifický cieľ	Špecifický cieľ
<i>Efektívne využiť a zhodnotiť existujúci lokálny potenciál v oblasti športovo – turistického, rekreačného, vidieckeho a zážitkového cestovného ruchu</i>	<i>Efektívne využiť existujúci lokálny potenciál a podporiť tak lepší prístup ku kvalitným službám</i>	<i>Zvýšiť pridanú hodnotu územia ponukou kvalitných ekosystémových služieb</i>



5 PROGRAMOVÁ ČASŤ

Podmienkou pre dosahovanie vízie a definovaných cieľov bude prostredníctvom implementácie opatrení a konkrétnych aktivít v rámci troch riešených prioritných oblastí dosahovanie čiastkových cieľov. V rámci nich dôjde k vytvoreniu prostredia priaznivého pre zvyšovanie výkonnosti rôznych typov subjektov, ktorých aktivity v riešenom území prispievajú ku zvyšovaniu výkonnosti miestnej ekonomiky.

Konkrétne investičné zámery, ktoré obec plánuje realizovať v období 2015 – 2023, navrhnuté na základe identifikovaných potrieb, východísk a možných riešení, sú kvôli lepšej prehľadnosti spracované v tabuľkách.

Prioritná oblasť	Opatrenie	Aktivita
HOSPODÁRSTVO	1.1.1: Investície do infraštruktúry podporujúcej realizáciu športovo – turistických a rekreačných aktivít	<i>1.1.1.1: Výstavba obecných chodníkov pri ceste III. triedy.</i>
		<i>1.1.1.2: Rekonštrukcia nespevnenej cesty na spevnenú (RS Drienica – RO Lysá)</i>
		<i>1.1.1.3: Výstavba multifunkčnej športovej plochy</i>
		<i>1.1.1.4: Rekonštrukcia chaty na Lysej</i>

Prioritná oblasť	Opatrenie	Aktivita
SOCIÁLNA	2.1.1: Investície do dokončenia, výstavby a rekonštrukcie nebytových budov vo vlastníctve obce	<i>2.1.1.1: Dokončenie Domu smútku, areálu cintorína a zeleného hája</i>
		<i>2.1.1.2: Rekonštrukcia objektu na materskú školu</i>
		<i>2.1.1.3: Výstavba oplotenia ihriska a zakrytie tribúny športového areálu</i>
	2.1.2: Investície do zvyšovania kvality technickej infraštruktúry	<i>2.1.2.1: Rekonštrukcia cesty z nespevnenej na spevnenú (ku IBV)</i>
		<i>2.1.2.2: Rekonštrukcia existujúcich mostov</i>
		<i>2.1.2.3: Dobudovanie vodovodu</i>
		<i>2.1.2.4: Dobudovanie kanalizácie</i>



Prioritná oblasť	Opatrenie	Aktivita
ENVIRON- MENTÁLNA	3.1.1: Investície do zvyšovania kvality environmentálnej infraštruktúry	3.1.1.1: Zberný dvor a kompostovisko na separáciu bio zložiek odpadu
		3.1.1.2: Vyčistenie a prehĺbenie existujúcich odvodňovacích priekop
		3.1.1.3: Rekonštrukcia regulácie potoka vrátane protipovodňovej hrádze

V záujme dosiahnutia globálnych cieľov v rámci jednotlivých oblastí je potrebné zabezpečiť podmienky pre efektívne a cielečné využitie finančných zdrojov, príspevkov z európskych štrukturálnych a investičných fondov, rôznych finančných mechanizmov a dotácií, štátneho rozpočtu a vlastných finančných zdrojov prijímateľov. Zároveň je dôležité cielene nasmerovať intervencie do územia s vysokým rozvojovým potenciálom pre daný špecifický cieľ a zabezpečiť tak výkonnosť a rast konkurencieschopnosti a rozvoja miestnej ekonomiky s pozitívnym dopadom na zvýšenie kvality života obyvateľov.



5.1 Špecifikácia a popis opatrení

Výber a zameranie opatrení a konkrétne vymedzenie územných a tematických investícií do oblastí s potenciálom rastu a rozvoja je obsiahnutý v popise tejto časti. Samospráva má záujem v období 2015 – 2023 zabezpečiť konkurencieschopnosť a stabilitu miestnej ekonomiky integráciou dostupných zdrojov (ľudských, materiálnych, finančných), ako aj integráciou existujúcej legislatívy a ďalších dokumentov na rôznych úrovniach do strategických dokumentov obce. V zmysle platnej legislatívy predstavujú štrukturálne fondy doplnkový zdroj financovania potrieb podporujúcich miestny a regionálny rozvoj.

V priebehu implementácie tohto dokumentu budú všetky aktivity realizované v súlade s platnou legislatívou a s ohľadom na zákon č. 24/2006 o posudzovaní vplyvov na životné prostredie a o zmene a doplnení niektorých zákonov.

PRIORITNÁ OBLASŤ HOSPODÁRSTVO

1.GLOBÁLNY CIEĽ:

Do roku 2023 diverzifikovať, inovovať a modernizovať činnosti súvisiace so zvyšovaním výkonnosti miestnej ekonomiky zamerané najmä na cestovný ruch

1.1 ŠPECIFICKÝ CIEĽ:

Efektívne využiť a zhodnotiť existujúci lokálny potenciál v oblasti športovo – turistického, rekreačného, vidieckeho a zážitkového cestovného ruchu

Obec Drienica patrí medzi 241 obcí na území Slovenskej republiky, ktoré na základe definovaných kritérií boli vymedzené ako horské oblasti. Obec Drienica leží v nadmorskej výške nad 600 metrov a vyznačuje sa značne obmedzenými možnosťami využitia pôdy. Zároveň susedí s obcou Olejníkov, ktorá je na základe novej delimitácie zaradená taktiež ku horským oblastiam. Pôdy v katastri obce sú tvorené fluvialnymi, plošinovými a stráňovými sedimentmi, v dôsledku čoho sú pôdy minerálne chudobné a zodpovedá tomu aj ich kvalita.

Na druhej strane má však obec Drienica vďaka svojej geografickej polohe prírodný potenciál vhodný pre rozvoj viacerých foriem cestovného ruchu. Z hľadiska toho, že územie katastra pokrýva cca 602 hektárov lesov v celku Čergov, čo je z rozlohy katastra takmer 1022 hektárov, a teda cca 59 %, a zároveň blízke územie vykazuje nízku industrializáciu, je kvalita životného prostredia veľmi dobrá a kataster obce patrí k územiám s relatívne málo znečisteným ovzduším. Lesné spoločenstvá tvoria najdôležitejší prvok prírodných hodnôt. Ich porastová skladba je



podobná ako v okolitých komplexoch lesov. Zaradené sú do kategórie lesov hospodárskych, ochranných a lesov osobitného určenia. Na území katastra sa však nachádzajú aj lesné biotopy európskeho významu (lipovo - javorové sutinové lesy, bukové a jedľovo-bukové kvetnaté lesy, javorovo-bukové horské lesy a dubovo-hrabové lesy lipové) a biotopy národného významu (dubovo-hrabové lesy karpatské a sucho a kyslomilné dubové lesy) a chránené vtáče územie. Cestovný ruch z hľadiska výkonnosti miestneho hospodárstva je hospodárska činnosť, ktorá je schopná zabezpečiť rast konkurencieschopnosti miestnej ekonomiky, zvyšovať zamestnanosť a súčasne prispievať k sociálnemu rozvoju a integrácii, najmä pokiaľ ide o vidiecke a horské oblasti. V sektore cestovného ruchu sa môžu etablovať najmä malé a stredné podniky vytvárajúce pracovné miesta s významným podielom pracovných miest pre mladých ľudí.

Dôkazom toho je aj zaradenie aktivít CR v rámci Európskej únie, kde cestovný ruch predstavuje tretiu najrozsiahljšiu sociálno-ekonomickú aktivitu, a to po obchodnom a distribučnom odvetví a stavebníctve.

Záujem o podnietenie rozvoja udržateľného, zodpovedného a kvalitného cestovného ruchu má preto aj obec Drienica. Medzi pozitívne prvky územia patria krásne scenérie a prírodné atraktivity, ktoré prispievajú k spokojnosti domácich a zahraničných turistov hľadajúcich odpočinok, únik, ale aj tradície a originalitu. Cieľom obce je zvyšovať konkurencieschopnosť cestovného ruchu pri lepšom využívaní potenciálu územia so zámerom vytvárať nové pracovné príležitosti.

Perspektíva obce v oblasti rozvoja viacerých druhov cestovného ruchu spočíva aj v tom, že navrhnuté opatrenia na podporu rozvoja cestovného ruchu, ktoré sú definované v Programe hospodárskeho a sociálneho rozvoja obce Drienica na obdobie 2015 – 2023, sú komplementárne ku strategickým dokumentom na národnej a európskej úrovni.

Cieľom obce Drienica je realizáciou navrhovaných opatrení dotvoriť funkčno – priestorový celok rekreácie a turizmu v katastri obce a v nadväznosti na kataster obce Olejníkov.

Rekonštrukciou nespevnenej cesty na spevnenú z rekreačného strediska Drienica do rekreačnej oblasti Lysá, ako aj výstavbou obecných chodníkov pri ceste III. triedy, vytvorí obec vhodné podmienky v oblasti dostupnosti najmä pre náročnejších turistov, cykloturistov a lyžiarov. Miestna komunikácia prepájajúca športovo - rekreačné stredisko areálu Drienica – Lysá hora je v súčasnosti v zlom dopravno – technickom stave, pričom jej začiatok je vstupnou bránou do spomínaného areálu. Rekonštrukcia tejto miestnej komunikácie výrazne pomôže zvýšiť počet návštevníkov vyhľadávajúcich športovo – rekreačnú formu cestovného ruchu.

Miestna komunikácia prepája návštevníkmi vyhľadávané a využívané rekreačné stredisko Drienica, známe najmä svojím potenciálom pre oblasť lyžiarskych športov a rekreačnú oblasť



Lysá hora v súčasnosti s nevyužívaným lyžiarskym strediskom Lysá. Toto stredisko má veľký potenciál pre športovo - rekreačný, oddychový a poznávací turizmus. Z hľadiska prírodného potenciálu má Lysá perspektívne štyri primerane obtiažne svahy pre náročnejších lyžiarov a má vynikajúce predpoklady stať sa jedným z najvyhľadávanejších stredísk nielen zo strany slovenských ale aj zahraničných lyžiarov. V posledných rokoch sa však z dôvodu klimatických zmien znížil počet snehových zrážok, a keďže stredisko nemá vlastný zdroj vody na zasnežovanie, ako ani technológiu na zasnežovanie, pri absencii prírodného snehu nedokáže vytvoriť podmienky pre lyžovanie. Z hľadiska komplexnosti je časť Lysá, vzhľadom na kvalitu a náročnosť na terén lyžovania v oblasti Čergov dôležitá.

Výstavba multifunkčnej športovej plochy dotvorí komplexnosť a dostupnosť „dopytovaných“ služieb v rámci kreovania funkčno – priestorového celku rekreácie a turizmu v rekreačnej oblasti v celku Čergov.

Opatrenie 1.1.1:

Investície do infraštruktúry podporujúcej realizáciu športovo – turistických a rekreačných aktivít

Aktivita 1.1.1.1: Výstavba obecných chodníkov pri ceste III. triedy.

Aktivita 1.1.1.2: Rekonštrukcia nespevnenej cesty na spevnenú (RS Drienica – RO Lysá)

Aktivita 1.1.1.3: Výstavba multifunkčnej športovej plochy

Aktivita 1.1.1.4: Rekonštrukcia chaty na Lysej

PRIORITNÁ OBLASŤ SOCIÁLNA

2 GLOBÁLNY CIEĽ:

Do roku 2023 diverzifikovať, inovovať a modernizovať činnosti súvisiace so zvyšovaním výkonnosti miestnej ekonomiky zamerané na sociálnu oblasť

2.1 ŠPECIFICKÝ CIEĽ:

Efektívne využiť existujúci lokálny potenciál a podporiť tak lepší prístup ku kvalitným službám



Vytvoriť dôstojné priestory na vykonávanie cirkevných, či občianskych obradov, vyhovujúcich požiadavkám súčasnej doby komplementárne v nadväznosti na povinnosť Slovenskej republiky „efektívne využívať prírodné zdroje“, má obec záujem *dokončiť Dom smútku, dokončiť úpravy a modernizáciu areálu cintorína a výsadbu zeleného hája*. Aktivitu, ktoré v rámci toho obec vykoná zohľadnia ciele SR a EÚ o znižovaní energetickej náročnosti budov, zvyšovaní energetickej efektívnosti budov. Všetky vykonané aktivity budú environmentálne prijateľné, v súlade so Smernicou o energetickej hospodárnosti budov (2002/91/ES vs. 2010/31/EU).

Vytvoriť vhodné podmienky pre výchovu a vzdelávanie detí v predškolskom veku má obec, aj z hľadiska podpory pozitívneho demografického vývoja v obci, veľký záujem. V súvislosti s cieľom národnej politiky v oblasti predprimárneho vzdelávania, ktorým je čo najvyššia zaškolenosť detí v predškolskom veku má obec Drienica záujem pre túto cieľovú skupinu vytvoriť atraktívne prostredie. Obec Drienica v súlade so zákonom č. 416/2001 Z. z., Zákon o prechode niektorých pôsobností z orgánov štátnej správy na obce a na vyššie územné celky zabezpečuje na úseku školstva dostupnosť výchovno-vzdelávacej inštitúcie v oblasti predprimárneho vzdelávania, v súlade so zákonom je zriaďovateľom materskej školy. Komplementárne so Štátnym vzdelávacím programom ISCED 0 – predprimárne vzdelávanie - zabezpečuje materská škola svojou činnosťou perceptuálno-motorický, kognitívny a sociálno-emocionálny rozvoj osobnosti dieťaťa, čím podporuje rozvoj schopností a zručností v oblastiach: matematickej gramotnosti, jazykovo-komunikačnej, morálnej, estetickej, telesnej, sociálno-emocionálnej a intelektuálnej. Do predprimárneho vzdelávania v materských školách sú zaradzované najmä deti od troch do šiestich rokov. Obec vytvorením vhodného prostredia pre výchovu a vzdelávanie umožní predškólakom získať schopnosti a zručnosti a vytvoriť si predpoklady na ďalšie vzdelávanie. V súvislosti s tým plánuje obec *rekonštrukciu objektu Coop Jednota na materskú školu* a tak vytvoriť vhodné materiálno-technické zabezpečenie. Z hľadiska zachovania kvalitných ekosystémových služieb, aktivitu, ktoré obec vykoná pri rekonštrukcii, zlepšovaní tepelno-technických vlastností budovy a zvyšovaní energetickej účinnosti objektu, budú environmentálne prijateľné, v súlade so Smernicou o energetickej hospodárnosti budov (2002/91/ES vs. 2010/31/EU).

Kvalitná vzdelávacia a voľnočasová infraštruktúra, je ďalším predpokladom ku vyššej spokojnosti obyvateľov s prostredím, v ktorom sa nachádzajú, pretože vytvára priestor pre kvalitu ponúkaných kultúrnych, spoločenských a športových podujatí. *Výstavba oplotenia ihriska a zakrytie tribúny športového areálu* bude ďalším krokom zo strany obce ku zvyšovaniu spokojnosti obyvateľov a návštevníkov, a tým aj ku zvyšovaniu kvality života v obci Drienica.



Opatrenie 2.1.1:

Investície do dokončenia, výstavby a rekonštrukcie nebytových budov vo vlastníctve obce
(určených na užívanie verejnosťou)

Aktivita 2.1.1.1: Dokončenie Domu smútku, areálu cintorína a zeleného hája

Aktivita 2.1.1.2: Rekonštrukcia objektu na materskú školu

Aktivita 2.1.1.3: Výstavba oplotenia ihriska a zakrytie tribúny športového areálu

Integrovanou investíciou do zlepšenia dopravno-technického stavu miestnych komunikácií, a mostov a do dobudovania vodovodu a kanalizácie obec podporí jednak lepšiu dopravnú dostupnosť, kvalitnejšiu súvisiacu infraštruktúru, zabezpečí ochranu a udrží kvalitu ekosystémových služieb, zvýši atraktivnosť a príťažlivosť obce pre obyvateľov, návštevníkov a vytvorí vhodnejšie podmienky pre podnikateľov a zakladanie mikro a malých podnikov.

Kvalitná technická infraštruktúra má z hľadiska vplyvu vonkajších a vnútorných predpokladov význam rozvojového faktora, ovplyvňujúceho rozvoj podnikania, rozvoj všetkých sektorov miestnej ekonomiky a rast jej konkurencieschopnosti. Samospráva rekonštrukciou cesty z nespevnenej na spevnenú (ku IBV) a rekonštrukciou existujúcich mostov, zabezpečí kvalitnú dopravnú infraštruktúru, a vytvorí vhodné podmienky aj pre prepojenie s infraštruktúrou a súvisiacou doplnkovou infraštruktúrou pre nemotorovú dopravu, čím podporí príťažlivosť a atraktivnosť územia obce.

Environmentálne prijateľná modernizácia a výstavba miestnych komunikácií v kombinácii s budovaním kvalitnej voľnočasovej infraštruktúry, kvalitnými službami a inovatívnymi produktami v oblasti cestovného ruchu ponúkajú predpoklad pre vytváranie nových pracovných príležitostí.

Z dôvodu plnenia záväzkov SR vyplývajúcich zo Zmluvy o pristúpení SR k EÚ a zo záväzkov vyplývajúcich zo smernice 91/271/EHS je potrebné, aby SR dobudovala infraštruktúru v oblasti odvádzania a čistenia komunálnych odpadových vôd, ako základnej environmentálnej služby. Obec má v pláne dobudovanie verejnej kanalizácie a vodovodu. Opatrenie „Dobudovanie vodovodu“ a „Dobudovanie kanalizácie“ má sekundárny vplyv na vytváranie podmienok pre investovanie a rozvoj podnikateľských aktivít taktiež generujúcich vytváranie pracovných miest, vrátane „zelených“ pracovných miest.

Opatrenie 2.1.2:

Investície do zvyšovania kvality technickej infraštruktúry

Aktivita 2.1.2.1: Rekonštrukcia cesty z nespevnenej na spevnenú (ku IBV)



Aktivita 2.1.2.2: Rekonštrukcia existujúcich mostov

Aktivita 2.1.2.3: Dobudovanie vodovodu

Aktivita 2.1.2.4: Dobudovanie kanalizácie

PRIORITNÁ OBLASŤ ENVIRONMENTÁLNA

3 GLOBÁLNY CIEĽ:

Do roku 2023 diverzifikovať, inovovať a modernizovať činnosti zamerané na ochranu životného prostredia

3.1 ŠPECIFICKÝ CIEĽ:

Zvýšiť pridanú hodnotu územia ponukou kvalitných ekosystémových služieb

Pri konkrétnych aktivitách, vyplývajúcich zo strategického dokumentu „Program hospodárskeho a sociálneho rozvoja obce Drienica na obdobie 2015-2023“ bude obec rešpektovať prvky sústavy chránených území NATURA 2000 a prvky systému ekologickej stability ÚSES“, keďže časť územia obce patrí do chráneného vtáčieho územia Čergov.

Pri realizácii konkrétnych aktivít zasahujúcich do prvkov sústavy chránených území NATURA 2000 a prvkov systému ekologickej stability ÚSES bude obec postupovať v súlade s ustanoveniami zákona č. 543/2002 Z.z. o ochrane prírody a krajiny v znení neskorších predpisov.

Obec Drienica má záujem v rámci opatrenia „**Investície do zvyšovania kvality environmentálnej infraštruktúry**“ vybudovať *zberný dvor na separáciu bio zložiek odpadu* v rámci vhodného odpadového hospodárstva, *vyčistiť a prehĺbiť existujúce odvodňovacie priekopy a rekonštruovať reguláciu potoka vrátane protipovodňovej hrádze*.

Obec v rámci aktivity *Zberný dvor na separáciu bio zložiek odpadu* zriadi zberný dvor, v rámci ktorého bude dodržiavať legislatívne normy v oblasti odpadového hospodárstva, a to zákon č. 79/2015 Z.z. o odpadoch a o zmene a doplnení niektorých zákonov, vyhláška MŽP SR č. 371/2015 Z.z., ktorou sa vykonávajú niektoré ustanovenia zákona o odpadoch, vyhláška MŽP SR č. 373/2015 Z.z. o rozšírenej zodpovednosti výrobcov vyhradených výrobkov a o nakladaní s vyhradenými prúdmi odpadov a pod. Obec urobí potrebné opatrenia zamerané na



predchádzanie odpadov. Tieto opatrenia nepriamo prispievajú k redukcii emisií skleníkových plynov. Zvýšenie environmentálneho vedomia obyvateľov zameraných na oblasť predchádzania vzniku odpadov, triedenia odpadov so zameraním *na separáciu bio zložiek odpadu* a zhodnocovania odpadov môže prispieť k zlepšeniu stavu odpadového hospodárstva v obci.

Vyčistenie a prehĺbenie existujúcich odvodňovacích priekop a rekonštrukcia regulácie potoka vrátane protipovodňovej hrádze sú aktivity, ktoré budú realizované v rámci zvýšenia kvality protipovodňovej ochrany najmä s ohľadom na zníženie dôsledkov povodní na zdravie ľudí, na životné prostredie, na kultúrne a historické dedičstvo, na činnosti v oblasti poľnohospodárskej prvovýroby, ako aj na činnosti v oblasti produkcie a služieb iných segmentov miestnej ekonomiky.

Zvýšenie kvality protipovodňovej ochrany je v oblasti eliminácie nepriaznivých dôsledkov povodní komplementárne ku celoeurópskym snahám.

Opatrenie 3.1.1:

Investície do zvyšovania kvality environmentálnej infraštruktúry

Aktivita 3.1.1.1: Zberný dvor a kompostovisko na separáciu bio zložiek odpadu

Aktivita 3.1.1.2: Vyčistenie a prehĺbenie existujúcich odvodňovacích priekop

Aktivita 3.1.1.3: Rekonštrukcia regulácie potoka vrátane protipovodňovej hrádze

**Program hospodárskeho a sociálneho rozvoja obce Drienica
na obdobie 2015 - 2023**



5.2 Projektové zámery

P. č.	Investora	Typ zámery	Zameranie projektu	Stručný popis, resp. poznámky	Oblasť, na ktorú je projektový zámer orientovaný			Predpokladaný termín realizácie (od – do)	Predpokladané náklady (EUR)	Stav pripravenosti projektového zámery	Priorita proj. zámery
					Oblasť	Kategória	Iné				
1.	Obec Drienica	Investičný	Výstavba obecných chodníkov pri ceste III. triedy.	Dobudovanie chodníka v obci, ktorý bude spájať vstup v obci až do rekreačnej oblasti. Peší turista tak bude môcť prejsť bezpečnejšie cez celú obec až do rekreačnej oblasti.	Technická infraštruktúra	Doprava, komunikácie, MHD		6/2016 – 8/2019	860 856,94	Pripravené povolenia, stanoviská	Realizácia je závislá od získania finančných prostriedkov
2.	Obec Drienica	Investičný	Rekonštrukcia nespevnenej cesty na spevnenú kvôli spojeniu strediska Drienica z hornou časťou R.O. - Lysá	rekonštrukcia existujúcej cesty	Technická infraštruktúra	Doprava, komunikácie, MHD		2017 – 2025	-	Spracovaná štúdia	Realizácia je závislá od získania finančných prostriedkov
3	Obec Drienica	Investičný	Výstavba multifunkčnej športovej plochy	Výstavba multifunkčnej športovej plochy za obecným úradom. V lete športové aktivity, kultúrne podujatia, v zime ľadová plocha	Sociálna infraštruktúra	Šport, voľný čas		2017 – 2025	-	V štádiu úvah	Budeme realizovať aj bez prípadnej dotácie
	Obec Drienica	Investičný	Dokončenie Domu smútku, areálu cintorína a zeleného hája	Dokončenie Domu smútku, areálu cintorína a zeleného hája.	Sociálna infraštruktúra	Sociálna vybavenosť		2016 – 2025	-	Zámer je pokračovaním už realizovaného projektu	Budeme realizovať aj bez prípadnej dotácie
	Obec Drienica	Investičný	Rekonštrukcia objektu Coop Jednota na MŠ	Zvýšenie kapacity MŠ + kuchyňa a jedáleň pre seniorov	Sociálna infraštruktúra	Školstvo		2019 -2025	-	V štádiu úvah	Zámer je v súčasnosti len v polohe úvah
	Obec Drienica	Investičný	Výstavba oplotenia ihriska a zakrytie tribúny športového areálu	Výstavba oplotenia ihriska a zakrytie tribúny športového areálu na multifunkčnom ihrisku	Sociálna infraštruktúra	Šport, voľný čas		2017 – 2025	-	V štádiu úvah	Realizácia je závislá od získania finančných prostriedkov
	Obec Drienica	Investičný	Rekonštrukcia cesty z nespevnenej na spevnenú kvôli novej IBV	pre rozšírenie IBV je potrebné vybudovať miestnu komunikáciu v časti obce: „cesta k ihrisku“	Technická infraštruktúra	Doprava, komunikácie, MHD		2018 – 2020	-	V štádiu úvah	Budeme realizovať aj bez prípadnej dotácie
	Obec Drienica	Investičný	Rekonštrukcia existujúcich mostov	rekonštrukcia existujúcich mostov	Technická infraštruktúra	Doprava, komunikácie, MHD		2018 – 2022	-	V štádiu úvah	Budeme realizovať aj bez prípadnej dotácie
	Obec Drienica	Investičný	Dobudovanie vodovodu	Dobudovanie vodovodu a kanalizácie v lokalite Gacký	Technická infraštruktúra	Rozvody elektriny, vody a plynu		2016 – 2019	323 967,72 €	Zámer je pokračovaním už realizovaného projektu	Realizácia je závislá od získania finančných prostriedkov

**Program hospodárskeho a sociálneho rozvoja obce Drienica
na obdobie 2015 - 2023**



	Obec Drienica	Investičný	Dobudovanie kanalizácie	Dobudovanie vodovodu a kanalizácie v lokalite Gacky	Technická infraštruktúra	Kanalizácia, čistiareň odpadových vôd		2016 – 2019	462 045,65 €	Zámer je pokračovaním už realizovaného projektu	Realizácia je závislá od získania finančných prostriedkov
	Obec Drienica	Investičný	Zberný dvor na separáciu bio zložiek odpadu	Vybudovanie zberného dvora na bio odpady	Životné prostredie	Odpadové hospodárstvo		2017-2023	-	V štádiu úvah	Realizácia je závislá od získania finančných prostriedkov
	Obec Drienica	Investičný	Vyčistenie a prehĺbenie existujúcich odvodňovacích priekop	odvod dažďových vôd	Životné prostredie	Prevencia pred prírodnými nešťastiami		2017 – 2025	-	V štádiu úvah	Budeme realizovať aj bez prípadnej dotácie
	Obec Drienica	Investičný	Regulácia potoka	oprava starej regulácie a starej protipovodňovej hrádze ktorá sa vplyvom času rozpadáva	Životné prostredie	Prevencia pred prírodnými nešťastiami		2019 – 2025	-	V štádiu úvah	Zámer je v súčasnosti len v polohe úvah



5.3 Projektové zámery so spracovanou štúdiou / projektovou dokumentáciou / vydanými povoleniami

PRIORITNÁ OBLASŤ HOSPODÁRSKA					
Aktivita 1.1.1.1: Výstavba obecných chodníkov pri ceste III. triedy					
Základné údaje					
Garant:		Obec			
Kontaktná osoba		Starosta / poverená osoba			
Začatie a ukončenie projektu		2016-2019			
Súčasný stav projektu		Pripravené povolenia, stanoviská			
Stav pred realizáciou		Absentujúce chodníky pri ceste III. triedy			
Cieľ		„Efektívne využiť a zhodnotiť existujúci lokálny potenciál v oblasti športovo – turistického, rekreačného, vidieckeho a zážitkového cestovného ruchu“			
Výstup		Nové chodníky			
Výsledok		Bezpečná a kvalitná dopravná a súvisiaca infraštruktúra			
Dopad		Lepšia a bezpečnejšia dostupnosť k prírodným špecifikám v lokalite CR, lepšie zhodnotenie existujúceho lokálneho potenciálu v oblasti športovo – turistického, rekreačného, vidieckeho a zážitkového cestovného ruchu			
Realizácia projektu					
Fáza /míľnik		Predpokladaný termín			
Prípravná fáza (podľa potreby – projektová dokumentácia, stavebné povolenie, a iné)		2016			
Príprava a podanie žiadosti o NFP		2016			
Verejné obstarávanie a odpis zmluvy		2017			
Realizácia projektu / kolaudácia		2017-2019			
Financovanie projektu					
Druh výdavku	Náklady spolu v €	Zdroje financovania			
		EU	SR	Obec	Iné
Prípravná fáza	-				
Verejné obstarávanie	-				
Realizácia	860856,94	x	x	x	
Spolu	860856,94	x	x	x	

PRIORITNÁ OBLASŤ SOCIÁLNA					
Aktivita 2.1.1.1: Dokončenie Domu smútku, areálu cintorína a zeleného hája					
Základné údaje					
<i>Garant:</i>	Obec				
<i>Kontaktná osoba</i>	Starosta / poverená osoba				
<i>Začatie a ukončenie projektu</i>	2016-2025				
<i>Súčasný stav projektu</i>	Zámer je pokračovaním už realizovaného projektu				



Stav pred realizáciou	Obmedzená kvalita poskytovaných služieb v sociálnej oblasti kvôli nedokončenému Domu smútku				
Cieľ	„Efektívne využiť existujúci lokálny potenciál a podporiť tak lepší prístup ku kvalitným službám“				
Výstup	Dokončený Dom smútku, areál cintorína a zelený háj				
Výsledok	Lepší prístup ku kvalitným službám“				
Dopad	Vyššia spokojnosť obyvateľov				
Realizácia projektu					
Fáza /míľnik	Predpokladaný termín				
Prípravná fáza (podľa potreby – projektová dokumentácia, stavebné povolenie, a iné)					
Príprava a podanie žiadosti o NFP					
Verejné obstarávanie a odpis zmluvy					
Realizácia projektu / kolaudácia					
Financovanie projektu					
Druh výdavku	Náklady spolu v €	Zdroje financovania			
		EU	SR	Obec	Iné
Prípravná fáza	-				
Verejné obstarávanie	-				
Realizácia	nedefinované	x	x	x	
Spolu	nedefinované	x	x	x	

PRIORITNÁ OBLASŤ SOCIÁLNA	
Aktivita 2.1.2.3: Dobudovanie vodovodu	
Základné údaje	
Garant:	Obec
Kontaktná osoba	Starosta / poverená osoba
Začatie a ukončenie projektu	2016-2019
Súčasný stav projektu	Zámer je pokračovaním už realizovaného projektu
Stav pred realizáciou	Nedobudovaný vodovod v lokalite Gacky
Cieľ	„Efektívne využiť existujúci lokálny potenciál a podporiť tak lepší prístup ku kvalitným službám“
Výstup	Dobudovaný vodovod
Výsledok	Všetci obyvatelia obce napojení na vodovod
Dopad	Dostupnosť kvalitných služieb
Realizácia projektu	
Fáza /míľnik	Predpokladaný termín
Prípravná fáza (podľa potreby – projektová dokumentácia, stavebné povolenie, a iné)	-
Príprava a podanie žiadosti o NFP	2016
Verejné obstarávanie a odpis zmluvy	2016-2017
Realizácia projektu / kolaudácia	2017-2019
Financovanie projektu	



Druh výdavku	Náklady spolu v €	Zdroje financovania			
		EU	SR	Obec	Iné
Prípravná fáza	-				
Verejné obstarávanie	-				
Realizácia	323 967,72	x	x	x	
Spolu	323 967,72	x	x	x	

PRIORITNÁ OBLASŤ SOCIÁLNA

Aktivita 2.1.2.4: Dobudovanie kanalizácie

Základné údaje

Garant:	Obec
Kontaktná osoba	Starosta / poverená osoba
Začatie a ukončenie projektu	2016 - 2019
Súčasný stav projektu	Zámer je pokračovaním už realizovaného projektu
Stav pred realizáciou	Nedobudovaná kanalizácia v lokalite Gacký
Cieľ	„Efektívne využiť existujúci lokálny potenciál a podporiť tak lepší prístup ku kvalitným službám“
Výstup	Dobudovaná kanalizácia
Výsledok	Všetci obyvatelia obce napojení na kanalizáciu
Dopad	Dostupnosť kvalitných služieb

Realizácia projektu

Fáza /míľnik	Predpokladaný termín
Prípravná fáza (podľa potreby – projektová dokumentácia, stavebné povolenie, a iné)	-
Príprava a podanie žiadosti o NFP	2016
Verejné obstarávanie a odpis zmluvy	2016-2017
Realizácia projektu / kolaudácia	2017-2019

Financovanie projektu

Druh výdavku	Náklady spolu v €	Zdroje financovania			
		EU	SR	Obec	Iné
Prípravná fáza	-				
Verejné obstarávanie	-				
Realizácia	462 045,65	x	x	x	
Spolu	462 045,65	x	x	x	



5.4 Merateľné ukazovatele

Pre monitorovanie napĺňania jednotlivých cieľov a opatrení v rámci stanovených priorít boli zvolené ukazovatele výstupu. Ide o konkrétne produkty, výstupy jednotlivých aktivít definovaných v akčnom pláne. Výstupy nevedú ku kvalitatívnemu posudzovaniu. Indikátory výstupov sú merané vo fyzikálnych jednotkách ako je počet, kus, m, m².

Pre monitorovanie napĺňania jednotlivých cieľov a opatrení v rámci stanovených priorít boli zvolené aj ukazovatele výsledku. Indikátory výsledku sú základným prostriedkom pre monitorovanie pokroku implementácie a hodnotenie dosiahnutia cieľov

PRIORITNÁ OBLASŤ HOSPODÁRSTVO				
Typ ukazovateľa	Ukazovateľ	Merná jednotka	Východisková hodnota	Cieľová hodnota
			Rok 2015	Rok 2023
Opatrenie 1.1.1: Investície do infraštruktúry podporujúcej realizáciu športovo – turistických a rekreačných aktivít				
Aktivita 1.1.1.1: Výstavba obecných chodníkov pri ceste III. triedy				
Výstup	Dĺžka nových chodníkov	m	0	1609
Aktivita 1.1.1.2: Rekonštrukcia nespevnenej cesty na spevnenú (RS Drienica – RO Lysá)				
Výstup	Dĺžka zrekonštruovanej cesty	m	0	5000
Aktivita 1.1.1.3: Výstavba multifunkčnej športovej plochy				
Výstup	Veľkosť novovytvorenej multifunkčnej plochy	m2	0	200
Aktivita 1.1.1.4: Rekonštrukcia chaty na Lysej				
Výstup	Zrekonštruovaná plocha	m2	0	122
Výsledok	Sídlo záchrannej horskej služby	ks	0	1

PRIORITNÁ OBLASŤ SOCIÁLNA				
Typ ukazovateľa	Ukazovateľ	Merná jednotka	Východisková hodnota	Cieľová hodnota
			Rok 2015	Rok 2023
Opatrenie 2.1.1: Investície do dokončenia, výstavby a rekonštrukcie nebytových budov vo vlastníctve obce (určených na užívanie verejnosťou)				
Aktivita 2.1.1.1: Dokončenie Domu smútku, areálu cintorína a zeleného hája				
Výstup	Dom smútku	kus	0	1
Aktivita 2.1.1.2: Rekonštrukcia objektu na materskú školu				
Výstup	Zrekonštruovaná plocha	m2	0	180
Aktivita 2.1.1.3: Výstavba oplotenia ihriska a zakrytie tribúny športového areálu				
Výstup	Oplotená plocha ihriska	m2	0	1900
Výstup	Nové zastrešenie tribúny	kus	0	1
Opatrenie 2.1.2: Investície do zvyšovania kvality technickej infraštruktúry				
Aktivita 2.1.2.1: Rekonštrukcia cesty z nespevnenej na spevnenú (ku IBV)				
Výstup	Dĺžka zrekonštruovanej cesty	m	0	1000
Aktivita 2.1.2.2: Rekonštrukcia existujúcich mostov				
Výstup	Počet zrekonštruovaných mostových telies a lávok	kus	0	5
Aktivita 2.1.2.3: Dobudovanie vodovodu				



Výstup	Dĺžka novovybudovaných vodovodných sietí	m	0	995
Aktivita 2.1.2.4: Dobudovanie kanalizácie				
Výstup	Dĺžka novovybudovaných vodovodných sietí	m	0	995
Výsledok	Počet obyvateľov so zlepšeným čistením odpadových vôd	EO	0	50

PRIORITNÁ ŽIVOTNÉ PROSTREDIE				
Typ ukazovateľa	Ukazovateľ	Merná jednotka	Východisková hodnota	Cieľová hodnota
			Rok 2015	Rok 2023
Opatrenie 3.1.1: Investície do zvyšovania kvality environmentálnej infraštruktúry				
3.1.1.1: Zberný dvor a kompostovisko na separáciu bio zložiek odpadu				
Výsledok	Počet obyvateľov využívajúcich služby zberného dvora	EO	0	736
Aktivita 3.1.1.2: Vyčistenie a prehĺbenie existujúcich odvodňovacích priekop				
Výstup	Vyčistené a prehĺbené odvodňovacie priekopy	m	0	6000
Aktivita 3.1.1.3: Rekonštrukcia regulácie potoka vrátane protipovodňovej hrádze				
Výsledok	Počet obyvateľov chránených pred povodňami	EO	0	730
Výstup	Dĺžka regulovanej časti potoka	m	0	2000



6 REALIZAČNÁ ČASŤ

6.1 Popis úloh jednotlivých partnerov pri realizácii PHSR OBCE, inštitucionálne a organizačné zabezpečenie realizácie

Kvalita implementácie PHSR obce Drienica na obdobie 2015 - 2023 bude závisieť od prístupu manažmentu obce k jednotlivým výzvam, ako aj od úrovne spolupráce s jednotlivými partnermi, ktorých výber je ovplyvnený identifikovanými konkrétnymi potrebami, východiskami a možnými riešeniami navrhnutými v časti 3.4. Výber riešených tém súvisí s víziou vybudovať obec integrujúcu poznatky z minulosti cez prítomnosť do budúcnosti. Spokojnosť obyvateľov a návštevníkov bude reakciou na dostupnosť pracovných príležitostí, a kvalitných služieb v kvalitnom prostredí. Schválenie, koordinácia, plánovaná implementácia a monitorovanie implementácie Programu hospodárskeho a sociálneho rozvoja obce Drienica na obdobie 2015 – 2023 je v súlade so zákonom č. 302/2001 Z. z. o samospráve vyšších územných celkov v znení neskorších predpisov v kompetencii Zastupiteľstva obce.

6.2 Komunikačná stratégia a koordinácia

Počas vypracovávania strategického dokumentu Programu hospodárskeho a sociálneho rozvoja obce na obdobie 2015-2023 samospráva spolupracovala pri príprave jednotlivých prioritných oblastí s internými aj externými odborníkmi, sociálno - ekonomickými partnermi.

1. Konzultácie jednotlivých krokov - činností samosprávy a dodávateľa diela v rámci prípravy a spracovania dokumentu
2. Pracovné stretnutia
3. Dotazníkový prieskum
4. Elektronická komunikácia
5. Poskytnutie informácie o príprave dokumentu na webovej stránke obce a dotknutých subjektov
6. Zaslanie pripomienok ku pripravovanému dokumentu v súlade so zákonom 24/2006 Z.z. a ich zohľadnenie v procese implementácie dokumentu
7. Poskytovanie informácií v procese implementácie strategického dokumentu v závislosti od požiadaviek a vo vzťahu k dotknutým cieľovým skupinám v súkromnom a verejnom sektore



6.3 Systém monitorovania a hodnotenia

Cieľom monitorovacích a hodnotiacich aktivít bude sledovať napĺňanie definovaných cieľov prostredníctvom ukazovateľov a sledovať prínos cielene umiestnených investícií k rozvoju miestnej ekonomiky a rastu jej konkurencieschopnosti, napríklad prostredníctvom zvyšovania počtu pracovných miest, počtu diverzifikácií činností, zavádzania inovatívnych technológií a vzniku nových kreatívnych činností. V každej správe sa porovná počiatočný a konečný stav vybraných monitorovacích ukazovateľov. Všetky ukazovatele sú východiskom pri priebežnom posudzovaní vplyvov stratégie na rozvoj územia. Monitorovacie ukazovatele budú sledované na základe údajov z priebežne realizovaných alebo ukončených projektov. Ich zber bude zabezpečovať osoba poverená zastupiteľstvom obce a spracuje ich do výslednej podoby.

Cieľom merateľných ukazovateľov je sledovať ako prostredníctvom vyššej miery využívania endogénnych zdrojov dochádza k rozvoju miestnej ekonomiky, rastu jej konkurencieschopnosti, a tým ku zvyšovaniu spokojnosti a kvality života obyvateľov v obci.

Sú členené na:

- a) ukazovatele výstupov - kvantitatívne hodnotia nastávajúcu zmenu
- b) ukazovatele výsledkov - kvalitatívne hodnotia nastávajúcu zmenu
- c) ukazovatele dopadu - kvantitatívna a kvalitatívna zmena na širšom území v budúcnosti



6.4 Akčný plán na daný rozpočtový rok s výhľadom na 2 roky (n+2)

Akčný plán prioritnej oblasti: HOSPODÁRSTVO						
Aktivita	Termín (rok/roky)	Zdroj financovania				Realizácia aktivity viazaná na
		EÚ	SR	Obec	Iné	
Opatrenie 1.1.1: Investície do infraštruktúry podporujúcej realizáciu športovo – turistických a rekreačných aktivít						
1.1.1.1: Výstavba obecných chodníkov pri ceste III. triedy.	2016-2019	X	X	X		Realizácia je závislá od získania finančných prostriedkov
1.1.1.2: Rekonštrukcia nespevnenej cesty na spevnenú (RS Drienica – RO Lysá)	2017-2025	X	X	X		Realizácia je závislá od získania finančných prostriedkov
1.1.1.3: Výstavba multifunkčnej športovej plochy	2017-2025	X	X	X		Budeme realizovať aj bez prípadnej dotácie
1.1.1.4: Rekonštrukcia chaty na Lysej	2016-2023	X	X	X		Realizácia je závislá od získania finančných prostriedkov

Akčný plán prioritnej oblasti: SOCIÁLNEJ						
Aktivita	Termín (rok/roky)	Zdroj financovania				Realizácia aktivity viazaná na
		EÚ	SR	Obec	Iné	
Opatrenie 2.1.1: Investície do dokončenia, výstavby a rekonštrukcie nebytových budov vo vlastníctve obce (určených na užívanie verejnosťou)						
2.1.1.1: Dokončenie Domu smútku, areálu cintorína a zeleného hája	2016-2025	X	X	X		Budeme realizovať aj bez prípadnej dotácie
2.1.1.2: Rekonštrukcia objektu na materskú školu	2019-2025	X	X	X		Zámer je v súčasnosti len v polohe úvah
2.1.1.3: Výstavba oplotenia ihriska a zakrytie tribúny športového areálu	2017-2025	X	X	X		Realizácia je závislá od získania finančných prostriedkov
Opatrenie 2.1.2: Investície do zvyšovania kvality technickej infraštruktúry						
2.1.2.1: Rekonštrukcia cesty z nespevnenej na spevnenú (ku IBV)	2018-2020	X	X	X		Budeme realizovať aj bez prípadnej dotácie
2.1.2.2: Rekonštrukcia existujúcich mostov	2018-2022	X	X	X		Budeme realizovať aj bez prípadnej dotácie
2.1.2.3: Dobudovanie vodovodu	2016-2019	X	X	X		Realizácia je závislá od získania finančných prostriedkov
2.1.2.4: Dobudovanie kanalizácie	2016-2019	X	X	X		Realizácia je závislá od získania finančných prostriedkov

Akčný plán prioritnej oblasti: ENVIRONMENTÁLNEJ						
Aktivita	Termín (rok/roky)	Zdroj financovania				Priorita zámeru
		EÚ	SR	Obce	Iné	
Opatrenie 3.1.1: Investície do zvyšovania kvality environmentálnej infraštruktúry						
3.1.1.1: Zberný dvor a kompostovisko na separáciu bio zložiek odpadu	-	X	X	X		Realizácia je závislá od získania finančných prostriedkov
3.1.1.2: Vyčistenie a prehĺbenie existujúcich odvodňovacích priekop	2017-2025	X	X	X		Budeme realizovať aj bez prípadnej dotácie
3.1.1.3: Rekonštrukcia regulácie potoka vrátane protipovodňovej hrádze	2019-2025	X	X	X		Zámer je v súčasnosti len v polohe úvah



7 FINANČNÁ ČASŤ

V zmysle zákona č. 369/1990 Z.z. o obecnom zriadení, v znení neskorších predpisov „základom finančného hospodárenia obce je rozpočet obce, ktorý sa zostavuje na obdobie jedného kalendárneho roka. Postavenie rozpočtu obce, jeho tvorbu a obsah, pravidlá rozpočtového hospodárenia, tvorbu a použitie mimorozpočtových zdrojov, spôsob finančného vyrovňovania medzi obcami, vzťahy k štátnemu rozpočtu a k rozpočtu samosprávneho kraja ustanovuje osobitný zákon. Obec financuje svoje potreby predovšetkým z vlastných príjmov, dotácií zo štátneho rozpočtu a z ďalších zdrojov, môže na plnenie svojich úloh použiť návratné zdroje financovania a prostriedky mimorozpočtových peňažných fondov. Na plnenie rozvojového programu obce alebo na plnenie inej úlohy, na ktorej má štát záujem, možno obci poskytnúť štátnu dotáciu. Obec si môže na plnenie svojich úloh zriadiť mimorozpočtové peňažné fondy“. Pri umiestňovaní investícií bude obec postupovať v súlade so zákonom. (Zákon č. 369/1990 Z.z. o obecnom zriadení, v znení neskorších predpisov).

Zdroje financovania budú dopĺňané priebežne počas monitorovacích období.



7.1 Finančný plán

Opatrenie	Aktivita	Termín realizácie projektu	Náklady spolu EUR	Zdroje financovania				
				ÉÚ	Štátny rozpočet	Rozpočet obce	Úverové zdroje	Iné
Prioritná oblasť HOSPODÁRSTVO								
1.1.1: Investície do infraštruktúry podporujúcej realizáciu športovo – turistických a rekreačných aktivít	1.1.1.1: Výstavba obecných chodníkov pri ceste III. triedy.	2016-2019	860 856,94€	X	X	X		
	1.1.1.2: Rekonštrukcia nespevnenej cesty na spevnenú (RS Drienica – RO Lysá)	2017-2025	neurčené	X	X	X		
	1.1.1.3: Výstavba multifunkčnej športovej plochy	2017-2025	neurčené	X	X	X		
	1.1.1.4: Rekonštrukcia chaty na Lysej	2016-2023	neurčené	X	X	X		
Spolu			860 856,94€	X	X	X		

Opatrenie	Aktivita	Termín realizácie projektu	Náklady spolu EUR	Zdroje financovania				
				ÉÚ	Štátny rozpočet	Rozpočet o obce	Úverové zdroje	Iné
Prioritná oblasť SOCIÁLNA								
2.1.1: Investície do dokončenia, výstavby a rekonštrukcie nebytových budov vo vlastníctve obce (určených na užívanie verejnosťou)	2.1.1.1: Dokončenie Domu smútku, areálu cintorína a zeleného hája	2016-2025	neurčené	X	X	X		
	2.1.1.2: Rekonštrukcia objektu na materskú školu	2019-2025	neurčené	X	X	X		

**Program hospodárskeho a sociálneho rozvoja obce Drienica
na obdobie 2015 - 2023**



	2.1.1.3: Výstavba oplotenia ihriska a zakrytie tribúny športového areálu	2017-2025	neurčené	X	X	X		
2.1.2: Investície do zvyšovania kvality technickej infraštruktúry	2.1.2.1: Rekonštrukcia cesty z nespevnenej na spevnenú (ku IBV)	2018-2020	neurčené	X	X	X		
	2.1.2.2: Rekonštrukcia existujúcich mostov	2018-2022	neurčené	X	X	X		
	2.1.2.3: Dobudovanie vodovodu	2016-2019	323 967,72 €	X	X	X		
	2.1.2.4: Dobudovanie kanalizácie	2016-2019	462 045,65 €	X	X	X		
Spolu			786 013,37 €	X	X	X		

Opatrenie	Aktivita	Termín realizácie projektu	Náklady spolu EUR	Zdroje financovania				
				ÉÚ	Štátny rozpočet	Rozpočet obce	Úverové zdroje	Iné
Prioritná oblasť ENVIRONMENTÁLNA								
3.1.1: Investície do zvyšovania kvality environmentálnej infraštruktúry	3.1.1.1: Zberný dvor a kompostovisko na separáciu bio zložiek odpadu	-	neurčené	X	X	X		
	3.1.1.2: Vyčistenie a prehĺbenie existujúcich odvodňovacích priekop	2017-2025	neurčené	X	X	X		
	3.1.1.3: Rekonštrukcia regulácie potoka vrátane protipovodňovej hrádze	2019-2025	neurčené	X	X	X		
Spolu			-	X	X	X		



8 ZÁVER

Výstupom procesu prípravy a vypracovávania strategického dokumentu je Program hospodárskeho a sociálneho rozvoja obce Drienica na obdobie 2015 – 2023, ktorý predstavuje strednodobý plánovací dokument, reagujúci obzvlášť na potreby a výzvy miestnej úrovne.

V dokumente boli na základe odborných analýz a identifikovaných potrieb, východísk a možných riešení stanovené priority vedúce prostredníctvom opatrení a konkrétnych aktivít, ako aj prostredníctvom cielene nasmerovaných intervencií do definovaných oblastí rozvoja, k vytvoreniu priaznivých podmienok pre zvyšovanie kvality života obyvateľov.

Dokument bude implementovaný prostredníctvom environmentálne prijateľných postupov prioritne podporujúcich využívanie endogénnych zdrojov, zameraných na dosiahnutie zdravého sociálno-ekonomického prostredia, zvýšenie kvality života obyvateľov, zvýšenie atraktivity obce pre jej obyvateľov, podnikateľov, potenciálnych investorov a návštevníkov. Implementácia bude priebežne monitorovaná a hodnotená na základe výstupov a výsledkov realizovaných intervencií.

Program hospodárskeho a sociálneho rozvoja obce Drienica na obdobie 2015 - 2023 implementáciou jednotlivých aktivít prispeje k plneniu strategických rámcov jednotlivých operačných programov schválených na úrovni SR, tvorených cieľmi politiky regionálneho rozvoja na národnej úrovni a nadnárodnej úrovni.



Ďalšie kopírovanie a nakladanie so strategickým dokumentom:

„Program hospodárskeho a sociálneho rozvoja obce Drienica na obdobie 2015 – 2023“

podlieha zákonu 618/2003 Z.z. o autorskom práve a právach súvisiacich s autorským právom (autorský zákon) a v znení neskorších predpisov.



9 POUŽITÉ ZDROJE

1. Štatistický úrad SR
2. Územný plán
3. Rozpočet obce
4. Zákon č. 539/2008 Z.z. o podpore regionálneho rozvoja, v znení neskorších predpisov
5. Zákon č. 369/1990 Z.z. o obecnom zriadení, v znení neskorších predpisov
6. Zákon o posudzovaní vplyvov na životné prostredie č. 24/2006 Z. z v znení neskorších predpisov
7. Koncepcia územného rozvoja Slovenska 2001
8. Program hospodárskeho a sociálneho rozvoja Prešovského samosprávneho kraja na obdobie 2014 - 2020
9. Program rozvoja vidieka Prešovského samosprávneho kraja
10. Integrovaný regionálny operačný program 2014 - 2020
11. Regionálna integrovaná územná stratégia PSK
12. Operačný program Kvalita životného prostredia na obdobie 2014 - 2020
13. Operačný program Ľudské zdroje
14. Koncepcia dopravy vo verejnom záujme pre Prešovský samosprávny kraj, Územná prognóza, zadanie, návrh 2015
15. Koncepcia územného rozvoja Slovenska, 2001
16. Stratégia Európa 2020
17. Politika súdržnosti EÚ pre obdobie 2014 - 2020
18. Národná stratégia regionálneho rozvoja SR, 2010
19. Národná stratégia trvalo udržateľného rozvoja SR
20. Stratégia, zásady a priority štátnej environmentálnej politiky
21. Stratégia rozvoja dopravy SR do roku 2020
22. Koncepcia územného rozvoja Slovenska 2001 v znení KURS 2011 – Zmeny a doplnky č. 1 KURS 2001
23. Správa o lesnom hospodárstve v Slovenskej republike za rok 2014 ZELENÁ SPRÁVA
24. Národný program rozvoja životných podmienok osôb so zdravotným postihnutím na roky 2014-2020
25. Štátny vzdelávací program ISCED 0 – predprimárne vzdelávanie



26. Atlas krajiny Slovenskej republiky. 1. vydanie. MŽP SR, SAŽP, 2002 (**Geomorfologické jednotky** - Mazúr, E., Lukniš M., **Pôdy** - Rudolf Šály, Bohumil Šurina, **Klimatické oblasti** Milan Lapin, Pavel Faško, Marián Melo, Pavel Šťastný, Ján Tomlain)



10 ZOZNAM POUŽITÝCH SKRATIEK

atď.	a tak ďalej
č.	číslo
CLLD	Miestny rozvoj vedený komunitou
ČOV	čistiareň odpadových vôd
EAO	ekonomicky aktívne obyvateľstvo
EFRR	Európsky fond regionálneho rozvoja
EK	Európska komisia
EPFRV	Európsky poľnohospodársky fond pre rozvoj vidieka
ES	Európske spoločenstvá
EŠIF	Európske štrukturálne a investičné fondy
EÚ	Európska únia
EO	ekvivalent obyvateľov
EZ	environmentálna záťaž
FO	fyzická osoba
gr.k.	gréckokatolícky
ha	hektár
HDP	hrubý domáci produkt
CHVÚ	chránené vtáčie územie
IROP	Integrovaný regionálny operačný program 2014 - 2020
IT	informačné technológie
km	kilometer
ks	kus
MAS	Miestna akčná skupina
max.	maximálne
min.	minimálne
MPRV SR	Ministerstvo pôdohospodárstva a rozvoja vidieka Slovenskej republiky
MSP	malé a stredné podniky
MŠ	materská škola
MZ	mestské zastupiteľstvo
MŽP SR	Ministerstvo životného prostredia Slovenskej republiky
MWt	megawatt
napr.	napríklad



NATURA 2000 sústava chránených území členských krajín Európskej únie

NFP nenávratný finančný príspevok

NN nízke napätie

n.o. nezisková organizácia

NPR národná prírodná rezervácia

NSRV Národná sieť rozvoja vidieka

o.z. občianske združenie

OP LZ Operačný program Ľudské zdroje

OZE obnoviteľné zdroje energie

PMO pamiatkový objekt

p.n.l pred našim letopočtom

PO právnická osoba

PRV Program rozvoja vidieka Slovenskej republiky 2014 - 2020

resp. respektíve

RIÚS Regionálna integrovaná územná stratégia

ROEP register obnovennej evidencie pozemkov

SHR samostatne hospodáriaci roľník

SK Slovensko

SK NACE rev. 2 štatistická klasifikácia ekonomických činností

SODB 2011 Sčítanie obyvateľstva, domov a bytov 2011

SŠ stredná škola

SR Slovenská republika

STL strednotlaký plynovod

ŠR štátny rozpočet

TTP trvalé trávne porasty

UIPŠ Ústav informácií a prognóz školstva

ÚZPF Ústredný zoznam pamiatkového fondu

VZN Všeobecne záväzné nariadenie

ŠÚ SR Štatistický úrad Slovenskej republiky

VTL vysokotlaký plynovod

VÚC vyšší územný celok

Z. z. Zbierka zákonov

ŽoNFP žiadosť o nenávratný finančný príspevok