



Program hospodárskeho a sociálneho rozvoja Dolné Kočkovce na roky 2015-2025

Dolné Kočkovce



RRA
Regionálna rozvojová agentúra Púchov

Vypracoval:

Regionálna rozvojová agentúra Púchov,
Námestie slobody 1400, 020 01 Púchov

Obsah

ÚVOD	6
Analýza realizovaných opatrení.....	8
Štruktúra dokumentu	12
1 Analytická časť.....	14
A1. Analýza vnútorného prostredia	15
1. Základná charakteristika obce	15
2. História obce a kultúrne pamiatky	16
3. Poloha, prírodné podmienky a životné prostredie.....	18
3.1 Vymedzenie územia.....	18
3.2 Geomorfologické a geologické pomery.....	18
3.3 Hydrologické pomery	19
3.4 Klimatické pomery	19
3.5 Rastlinstvo a živočíšstvo	20
3.6 Chránené územia.....	20
4. Technická infraštruktúra.....	21
4.1 Odkanalizovanie a čistenie odpadových vôd.....	22
4.2 Zásobovanie pitnou vodou	22
4.3 Zásobovanie elektrickou energiou	22
4.4 Zásobovanie plynom a teplom	22
4.5 Verejné osvetlenie a obecný rozhlas.....	22
4.6 Telekomunikácie.....	23
4.7 Odpadové hospodárstvo	23
5. Doprava	24
5.1 Cestná	24
5.2 Miestna.....	24
5.3 Hromadná.....	24
5.4 Statická	24
5.5 Železničná	25
5.6 Vodná a Letecká	25
6. Demografia	26
6.1 Vývoj počtu obyvateľov	26
6.2 Prirodzený prírastok/úbytok obyvateľstva.....	26
6.3 Veková štruktúra	27
6.4 Národnostná štruktúra	28
6.5 Vzdelanostná štruktúra	29



7. Ekonomická štruktúra.....	30
7.1 Miera nezamestnanosti.....	30
7.2 Evidovaní uchádzači o zamestnanie	31
7.3 Evidencia podnikateľských a mimovládnych subjektov	31
8. Sociálna infraštruktúra	32
8.1 Domový a bytový fond	32
8.2 Školstvo.....	32
8.3 Zdravotníctvo.....	32
8.4 Sociálna starostlivosť.....	32
8.5 Spoločenský, kultúrny a športový život	32
9. Vplyv miestnej samosprávy na ekonomiku obce	35
9.1 Finančné a rozpočtové hospodárenie obce	35
A2. Analýza vonkajšieho prostredia.....	37
1. STEEP Analýza	37
A3. Zhodnotenie súčasného stavu územia	38
1. SWOT analýza	38
2. Kontrolný zoznam pre hodnotenie možných rizík.....	41
2 Strategická časť.....	42
1 Vízia obce.....	42
2. Formulácia a návrh stratégie	45
3. Výber a popis strategických cieľov v jednotlivých politikách	46
4. Stratégia rozvoja obce Dolné Kočkovce na roky 2015-2025 (Prehľad)	47
3 Programová časť	48
1. Opatrenia a aktivity podľa jednotlivých oblastí.....	49
2. Súbor ukazovateľov výsledkov a dosahov vrátane východiskových a cieľových hodnôt.....	52
4. Realizačná časť.....	58
1. Popis úloh jednotlivých partnerov pre realizácii PHSR.....	58
2 Organizačné a inštitucionálne zabezpečenie realizácie PHSR	59
3 Komunikačná stratégia	60
4 Monitorovanie a hodnotenie	61
5 Finančná časť	63
Záver	65

Prílohy



Zoznam formulárov

Formulár č. Ú1	Zámer spracovania PHSR (s.6)
Formulár č. Ú2	Harmonogram spracovania PHSR (s.7)
Formulár č. Ú3	Metódy zapojenia verejnosti do prípravy PHSR (s.7)
Formulár č. Ú4	Zoznam členov pracovných skupín (s.8)
Formulár č. Ú5	Dohoda o partnerstve (s.8)
Formulár č. Ú6	Ex-post hodnotenie predchádzajúceho PHSR (s.10)
Formulár č. Ú7	Titulná strana dokumentu PHSR (s.12)
Formulár č. Ú8	Štruktúra dokumentu (s.13)
Formulár č. A1	Evidencia podnikateľských subjektov (s.32)
Formulár č. A2	Evidencia mimovládnych organizácií (s.32)
Formulár č. A3	STEER Analýza (s.38)
Formulár č. A4	SWOT Analýza (s.39)
Formulár č. A5	Kontrolný zoznam pre hodnotenie možných rizík (s.42)
Formulár č. S1	Hierarchia strategických cieľov (s.46)
Formulár č. S2	Výber a popis strategických cieľov (s.47)
Formulár č. P1	Prehľad opatrení, projektov a aktivít podľa oblasti (s.50)
Formulár č. P2	Súbor ukazovateľov výsledkov a dosahov (s.54)
Formulár č. R1	Realizácia činnosti PHSR (s.60)
Formulár č. R2	Plán hodnotenia a monitorovania realizácie PHSR (s.62)
Formulár č. R3	Monitorovacia správa (príloha č.1 PHSR)
Formulár č. F1	Indikatívny rozpočet – sumarizácia (s.64)
Formulár č. Z1	Schválenie PHSR (s.66)

Zoznam obrázkov

Obrázok č. 1	Kostol sv. Petra a Pavla (s.18)
Obrázok č. 2	Mapa vymedzeného územia (s.19)

Zoznam grafov

Graf 1	Veková štruktúra obyvateľstva v obci za rok 2014 (s.29)
Graf 2	Národnostná štruktúra obyvateľstva v obci (s.29)
Graf 3	Vzdelanostná štruktúra (s.30)
Graf 4	Miera nezamestnanosti obyvateľstva (s.31)



Zoznam tabuliek

Tabuľka č. 1	Zoznam analyzovaných dokumentov (s.14)
Tabuľka č. 2	Zoznam použitých kvantitatívnych a kvalitatívnych dát (s.15)
Tabuľka č. 3	Základná charakteristika obce (s.16)
Tabuľka č. 4	Kultúrne pamiatky (s.18)
Tabuľka č. 5	Významné osobnosti obce (s.18)
Tabuľka č. 6	Vzdialenosti významných miest od obce (s.19)
Tabuľka č. 7	Stav technickej infraštruktúry (s.22)
Tabuľka č. 8	Vývoj počtu obyvateľov (s.27)
Tabuľka č. 9	Celkový prírastok obyvateľstva (s.27)
Tabuľka č. 10	Veková kategória obyvateľstva (s.28)
Tabuľka č. 11	Vzdelanostná štruktúra (s.30)
Tabuľka č. 12	Miera nezamestnanosti (s.31)
Tabuľka č. 13	Evidovaní uchádzači o zamestnanie (s.32)
Tabuľka č. 14	Bežné príjmy a výdavky (s.36)
Tabuľka č. 15	Programový rozpočet obce (s.37)

Zoznam skratiek

TSK	Trenčiansky samosprávny kraj
ČOV	Čistička odpadových vôd
EHS	Európske hospodárskeho spoločenstvo
ERDF	Európsky fond regionálneho rozvoja
EÚ	Európska únia
MŠ	Materská škola
NACE	Klasifikácia ekonomických činností
NN	Nízke napätie
NUTS	Nomenklatúrna územná štatistická jednotka
OcÚ	Obecný úrad
OZ	Obecné zastupiteľstvo
PHSR	Program hospodárskeho a sociálneho rozvoja
PO	Prioritná oblasť
SR	Slovenská republika
ŠÚ SR	Štatistický úrad Slovenskej republiky
UoZ	Uchádzač o zamestnanie
ÚSES	Územný systém ekologickej stability
VÚC	Vyšší územný celok
ZŠ	Základná škola

Zoznam príloh

Príloha č. 1	Monitorovacia správa – akčný plán
Príloha č. 2	Karty k Mimovládny organizáciám a podnikateľským subjektom v obci



ÚVOD

Program hospodárskeho a sociálneho rozvoja obce je strategický strednodobý dokument, ktorý sa vypracováva na obdobie 10 rokov s dlhodobým výhľadom na 10-14 rokov. Je základným a kľúčovým dokumentom slúžiacim pre riadenie samosprávy vychádzajúci z poznania situácie a konkrétnych potrieb občanov, podnikateľov, záujmových skupín a ďalších subjektov v území. Formuluje svoju predstavu o budúcnosti spolu s činnosťami a projektmi na jej zabezpečenie.

Obsah:

- Obsah dokumentu (podľa jednotlivých kapitol)
- Stručný popis kontextu vzniku a chronológie prípravy PHSR
- Stručné zhrnutie východiskových koncepčných dokumentov týkajúcich sa vymedzeného územia
 - Stručný popis inštitucionálneho a časového zabezpečenia spracovania PHSR (podrobnejšie zoznamy napr. partnerov, počet a obsadenie odborných poradných skupín a pod. sú uvedené v prílohách)

Formulár č. Ú1- Zámer spracovania PHSR

Zámer spracovania PHSR	
Názov dokumentu:	Program hospodárskeho a sociálneho rozvoja obce Dolné Kočkovce na roky 2015-2025
Forma spracovania:	s pomocou externých odborníkov („na kľúč“)
Riadenie procesu spracovania:	Spôsob riadenia procesu spracovania Riadiaci tím: Bc. Peter Regina, Ing. Barbora Staňová, František Valach Hospodárska pracovná skupina: Bc. Peter Regina, Ing. Barbora Staňová, František Valach, Ing. Viliam Gerbel, Milan Faktor Sociálna pracovná skupina: Bc. Peter Regina, Ing. Barbora Staňová, Ing. Jana Prekopová, Ing. Kútna Alena, Mgr. Viera Urbanová Environmentálna pracovná skupina: Bc. Peter Regina, Ing. Barbora Staňová, Jozef Michalec, Milan Faktor, Ing. Viliam Gerbel
Obdobie spracovania:	06.-11.2015
Financovanie spracovania:	600,00€



Formulár č. Ú2 – Harmonogram spracovania PHSR

Harmonogram spracovania PHSR												
Termín	I	II	III	IV	V	VI	VII	VIII	IX	X	XI	XII
Úvod												
Analytická časť												
Strategická časť												
Programová časť												
Realizačná časť												
Finančná časť												
Záver												

Formulár č. Ú3 – Metódy zapojenia verejnosti do prípravy PHSR

Metóda	Informovanie verejnosti	Získavanie názorov verejnosti	Zohľadnenie názorov verejnosti
Verejné informačné tabule	✓		
Letáky rozdávané na verejných podujatiach	✓		
Plagáty	✓		
Internetové stránky- vrátane verejných pripomienok, sociálne siete	✓	✓	✓
Vystúpenia v obecnom rozhlase	✓		
Stretnutia s kľúčovými ľuďmi skupinami	✓	✓	✓
Dotazník pre širokú verejnosť	✓	✓	✓
Pracovné skupiny	✓	✓	✓



Formulár č. Ú4 – Zoznam členov pracovných skupín

Zoznam členov pracovných skupín		
Hospodárska pracovná skupina		
Meno	Funkcia v strategickom plánovaní	Funkcia v pracovnom zaradení
Ing. Barbora Staňová	Garant	Projektový manažér
Bc. Peter Regina	Koordinátor	Starosta obce
František Valach	Interný odborník	Zástupca starostu-technik
Ing. Viliam Gerbel	Interný odborník	Poslanec-podnikateľ
Milan Faktor	Interný odborník	Poslanec-technik
Sociálna pracovná skupina		
Ing. Barbora Staňová	Garant	Projektový manažér
Bc. Peter Regina	Koordinátor	Starosta obce
Ing. Jana Prekopová	Interný odborník	Poslankyňa-ekonomka
Ing. Kútina Alena	Interný odborník	Poslankyňa-ekonomka
Mgr. Viera Urbanová	Interný odborník	Poslankyňa-učiteľka
Environmentálna pracovná skupina		
Ing. Barbora Staňová	Garant	Projektový manažér
Bc. Peter Regina	Koordinátor	Starosta obce
Jozef Michalec	Interný odborník	Poslanec-vodár
Milan Faktor	Interný odborník	Poslanec-technik
Ing. Viliam Gerbel	Interný odborník	Poslanec-podnikateľ

Formulár č. Ú5 – Dohoda o partnerstve

Názov dokumentu	Dohoda o partnerstve pri príprave a realizácii PHSR Obce Dolné Kočkovce
Obdobie platnosti	2015-2025
Predmet dohody	Ide o spoluprácu pri spoločných projektoch, finančnú organizačnú, ako i dobrovoľné aktivity v prospech obce
Účastníci dohody	DHZ, TJ Slovan, Kopek, Kozový, Janek, s.r.o., Continental, Ruberr, PVS
Riadenie procesu	Riadiaci tím určil možných členov pracovných skupín, ako i partnerov v pripravovaných projektoch spolupráce, oslovená bola i široká verejnosť pre konkrétne návrhy projektových zámerov, pracovné skupiny a riadiaci tím bude následne monitorovať plnenie zámerov určených v PHSR.
Financovanie	Spoločné projekty spomenuté v programovej časti



Analýza realizovaných opatrení

Primárnym cieľom štrukturálnej a regionálnej politiky Európskeho spoločenstva je znižovanie regionálnych rozdielov. Táto politika je založená na finančnej solidarite medzi jednotlivými regiónmi. Pomoc jednotlivým regiónom je realizovaná prostredníctvom štrukturálnych fondov a kohézneho fondu, ktoré predstavujú nástroje regionálnej politiky EÚ. V programovom období 2007-2013 finančnú podporu predstavovali:

- Európsky fond regionálneho rozvoja
- Európsky sociálny fond
- Kohézny fond

Cieľom analýzy realizovaných opatrení je vyhodnotenie predchádzajúceho programového obdobia 2007-2013. V uvedenom programovom období boli zrealizované v obci Dolné Kočkovce nasledovné projekty:



Formulár č. Ú 6 - Ex-post hodnotenie predchádzajúceho PHSR

v tis. EUR						
č.	Názov investície - projektu (obec, okres)	Rok začatia	Cena podľa vykonávacieho projektu	Finančné prostriedky podľa zdrojov		
		Rok dokončenia	Celkom	Štátny rozpočet	Rozpočet obce	Iné zdroje
0	1	2	3	4	5	6
1	Rekonštrukcia verejného osvetlenia	2009	10 000,00	10 000		
		2009				
2	Spracovanie monografie obce		7 000,00		7 000,00	
3	Výstavba trafostanice ul. Školská		83 000,00			83 000,00
4	Územný plán obce		10 000,00		10 000,00	
5	Vybudovanie viacúčelového ihriska s umelou trávou a parkoviska s chodníkom, grilom a prístreškom		90 000,00		90 000,00	
6	Vybudovanie detského ihriska v areáli ZŠ		10 000,00		10 000,00	



				10 000,00	15 000,00	
7	Výmena okien ZŠ, MŠ		25 000,00			
8	Rekonštrukcia Kultúrneho domu a obecného úradu		407 000,00			407 000,00
9	Výstavba tribún v areáli TJ		27 000,00			27 000,00
10	Rekonštrukcia Káblovej siete do optickej siete		60 000,00		60 000,00	
11	Digitalizácia TV		5 000,00		5 000,00	
12	Vybudovanie zberného dvora		5 000,00		5 000,00	
13	Dokončenie chodníka na ul.M.Kukučina		20 000,00			20 000,00
14	Rekonštrukcia verejného priestranstva - tržnice		20 000,00			20 000,00



15	Výstavba kanalizácie v obci					
16	Modernizácia železničnej trate a výstavba železničnej zástavky v obci					

Všetky realizované projekty boli snahou o riešenie problémov, ktoré zapríčiňovali znižovanie kvality života obyvateľov. Realizácia aktivít bola uskutočnená prostredníctvom vlastných zdrojov, zdrojov EÚ, štátneho rozpočtu, podpory podnikateľských subjektov a sponzorov.

Formulár č. Ú7 – Titulná strana dokumentu PHSR

Názov:	Program hospodárskeho a sociálneho rozvoja na roky 2015-2025
Územné vymedzenie:	Dolné Kočkovce
Územný plán obce schválený:	Áno
PHSR schválené:	Áno
Dátum platnosti:	
Verzia (Číslo uznesenia):	
Publikovaný verejne:	



Štruktúra dokumentu

Formulár č Ú8 – Štruktúra dokumentu

Osnova PHSR	
Úvod	
	<ul style="list-style-type: none">• Obsah dokumentu (podľa jednotlivých kapitol)• Stručný popis kontextu vzniku a chronológie prípravy PHSR• Stručné zhrnutie východiskových koncepčných dokumentov týkajúcich sa vymedzeného územia
Časť 1: Analytická časť	
	<ul style="list-style-type: none">• Komplexná analýza vnútorného prostredia na základe overeného súboru kvantitatívnych a kvalitatívnych dát (ďalej len „dátová základňa“) podľa jednotlivých oblastí vrátane finančnej a hospodárskej situácie• Analýza silných a slabých stránok územia• Identifikácia hlavných vonkajších faktorov rozvoja územia (výber hlavných faktorov)• Analýza vplyvu vonkajšieho prostredia na vývoj situácie v území (zoznam)• Ex-post hodnotenie (realizácia existujúceho PHSR vrátane vyhodnotenia rozpracovaných investičných a neinvestičných projektov k 31.12 príslušného roku)• Swot analýza (súhrnná tabuľka, syntéza výsledkov)• Analýza možných rizík a hrozieb, identifikácia kritických oblastí rozvoja
Časť 2: Strategická časť	
	<ul style="list-style-type: none">• Vízia územia• Formulácia a návrh stratégie• Výber a popis strategických cieľov v jednotlivých politikách – oblastiach rozvoja (hospodárska, sociálna, environmentálna)
Časť 3: Programová časť	
	<ul style="list-style-type: none">• Konkrétne opatrenia a projekty vrátane ich priradenia k jednotlivým cieľom a prioritám• Súbor ukazovateľov výsledkov a dopadov vrátane východiskových a cieľových hodnôt
Časť 4: Realizačná časť	
	<ul style="list-style-type: none">• Popis jednotlivých partnerov pri realizácii PHSR• Popis inštitucionálneho a organizačného zabezpečenia realizácie PHSR, spôsob komunikácie, kooperácie a koordinácie• Stručný popis komunikačnej stratégie PHSR k jednotlivým skupinám• Systém monitorovania a hodnotenia• Akčný plán na daný, rozpočtový rok s výhľadom na dva



	roky (x+2) – vecný a časový harmonogram realizácie jednotlivých opatrení a projektov
Časť 5: Finančná časť	
	<ul style="list-style-type: none">• Indikatívny finančný plán na celú realizáciu PHSR• Model viaczdrojového financovania jednotlivých opatrení, aktivít, za účasti sociálno-ekonomických partnerov, v územiach prepojených na programový rozpočet• Hodnotiaca tabuľka pre výber projektov
Záver	
	<ul style="list-style-type: none">• Informácia o schválení a zverejnení PHSR
Prílohy	
	<ul style="list-style-type: none">• Príloha č. 1 – Monitorovacia správa-Akčný plán• Príloha č. 2 Jednotlivé karty PO a MO

Tabuľka č. 1 Zoznam analyzovaných dokumentov

Zoznam analyzovaných dokumentov			
Názov dokumentu	Platnosť dokumentu	Úroveň dokumentu	Zdroj
Národná stratégia regionálneho rozvoja	2030	Národná	www.mindop.sk
Program hospodárskeho a sociálneho rozvoja VÚC Trenčín na roky 2014-2020	2013 - 2023	Regionálna	www.tsk.sk
Program hospodárskeho a sociálneho rozvoja obce	2005-2015	Miestna	www.obecdolnekočkovce.sk
Územnoplánovacia dokumentácia obce	áno	Miestna	Obecný úrad
Program odpadového hospodárstva obce	2010-2015	Miestna	Obecný úrad
Záverečný účet obce	2006-2015	Miestna	Obecný úrad



1 Analytická časť

Obsah:

- Komplexná analýza vnútorného prostredia na základe overeného súboru kvantitatívnych a kvalitatívnych dát (ďalej len „dátová základňa“) podľa jednotlivých oblastí vrátane finančnej a hospodárskej situácie.
- Ex-post hodnotenie (realizácia existujúceho PHSR vrátane vyhodnotenia rozpracovaných investičných a neinvestičných projektov k 31.12. príslušného roku)
- Analýza silných a slabých stránok územia
- Identifikácia hlavných vonkajších faktorov rozvoja územia (výber hlavných faktorov)
- Analýza vplyvu vonkajšieho prostredia na vývoj situácie v území (zoznam)
- Ex-post hodnotenie (realizácia existujúceho PHSR vrátane vyhodnotenia rozpracovaných investičných a neinvestičných projektov realizovaných na národnej, prípadne regionálnej úrovni k 31.12. príslušného roku)
- Analýzu príležitostí a ohrození pre rast a rozvoj územia (posúdenie hlavných faktorov z hľadiska príležitostí a ohrození)
- Analýza väzieb územia

Tabuľka č. 2 Zoznam použitých kvantitatívnych a kvalitatívnych dát

Zoznam použitých kvantitatívnych a kvalitatívnych dát		
Oblasť dát/téma	Zdroj dát	Webová stránka
História obce	OÚ Dolné Kočkovce	www.obecdolnekockovce.sk
Poloha a prírodné podmienky	OÚ Dolné Kočkovce	www.obecdolnekockovce.sk
Kultúra	OÚ Dolné Kočkovce	www.obecdolnekockovce.sk
Demografia	Štatistický úrad	www.statistics.sk
Bývanie	Štatistický úrad	www.statistics.sk
Školstvo a vzdelávanie	Štatistický úrad	www.statistics.sk
Zdravotníctvo	OÚ Dolné Kočkovce	www.obecdolnekockovce.sk
Sociálna starostlivosť	OÚ Dolné Kočkovce	www.obecdolnekockovce.sk
Technická infraštruktúra	Štatistický úrad	www.statistics.sk
Ekonomická situácia	Štatistický úrad	www.statistics.sk



A1. Analýza vnútorného prostredia

1. Základná charakteristika obce

Tabuľka č. 3 Základná charakteristika obce

Číslo základnej územnej jednotky:	SK0228557439
Názov okresu:	Považská Bystrica
Názov kraja:	Trenčiansky kraj
Štatút obce:	Obec
PSČ	020 01 – Pošta Púchov 1
Prvá písomná zmienka o obci (rok):	1332
Nadmorská výška stredu mesta:	259 m.n.m
Celková výmera územia mesta (km ²):	6,12
Počet obyvateľov:	1226
Hustota obyvateľstva (obyvateľ/km ²)	200,33



2. História obce a kultúrne pamiatky

Prvá písomná zmienka je o obci datovaná už v roku 1332 v súvislosti s vtedajšou katolíckou farou Hoczak. Hoci prvá písomná zmienka je zo 14. Storočia, predpokladá sa, že územie bolo obývané dávno pred touto prvou písomnosťou. Významný bol rok 1407 kedy sa obec uvádza ako samostatná jednotka pod názvom „*Alsow Hoschk*“ a bola majetkom zemianskej rodiny Lieskovských.

Názov obce bol viac ako 2 storočia stabilný no do súčasnosti sa pretransformoval skrz niektoré zmeny. V roku 1496 sa spomína ako Also Hochkowcz, v roku 1598 ako Also Koczkoz, 1773 Alsó Kocskocz, 1786- Alschó-Kocschócz, 1808 Alsó Kocskóz, 1863 Alsókócskóc. Súčasný názov bol ustálený až v roku 1920 ako Dolné Kočkovce.

Obec mala v minulosti veľký hospodársky význam. V 14 storočí bola strediskom obchodovania so soľou. V tomto období bol na území obce založený soľný sklad, ktorý bol umiestnený v blízkosti vtedajšieho brodu cez rieku Váh. Okrem obchodovania so soľou, boli v obci rozvinuté taktiež niektoré remeslá ako výroba košíkov, tehál či hrnčiarska výroba.

Z poľnohospodárskej minulosti možno spomenúť chov hovädzieho dobytku, obilnín a pestovanie ovocných stromov, s čím súviselo hlavne sušenie ovocia, najmä sliviek.

V období II. Svetovej vojny boli v okolí mesta Púchov vypaľované salaše, ničené železničné transporty atď. Na jar roku 1945 bola obec bombardovaná nemeckými lietadlami. Cieľom bola popri obci železničná trať, ktorá bola využívaná spojeneckými jednotkami na transport vojenskej techniky.

**Kultúrne pamiatky**

Významné kultúrne pamiatky obce znázorňuje nasledovná tabuľka:

Tabuľka č. 4 Kultúrne pamiatky

Kultúrna pamiatka	Popis
Kostol sv. Petra a Pavla	Jedná sa o nový kostol postavený na pahorku nad Dolnými Kočkovcami, ktorého výstavba začala v roku 1998 a bol dokončený v roku 2001. V kostole sa nachádzajú 3 zvony pomenované podľa svätcov . Prvý sa nazýva Peter a Pavol, druhý Jozef a tretí Martin.

Zdroj: www.pamiatky.sk



Obrázok č.1 Kostol sv. Petra a Pavla

Významné osobnosti obce

Tabuľka č. 5 Významní obyvatelia obce

Meno	Žil v období	Funkcia
František Chovanec	1944-súčasnosť	Futbalista, bývalý sekretár Sparty Praha
Jozef Chovanec	1960-súčasnosť	Futbalista, tréner českého národného tímu
Mgr. Martin Fedor, MEconSC	1974-súčasnosť	Poslanec NR SR
Jozef Fedora, zasl.umelec	1910-1975	maliar
JUDR. Anna Martinková	1954-sučasnosť	tajomníčka konzulátu na Ukrajine

Zdroj: Vlastné spracovanie na základe údajov z OcÚ,2015

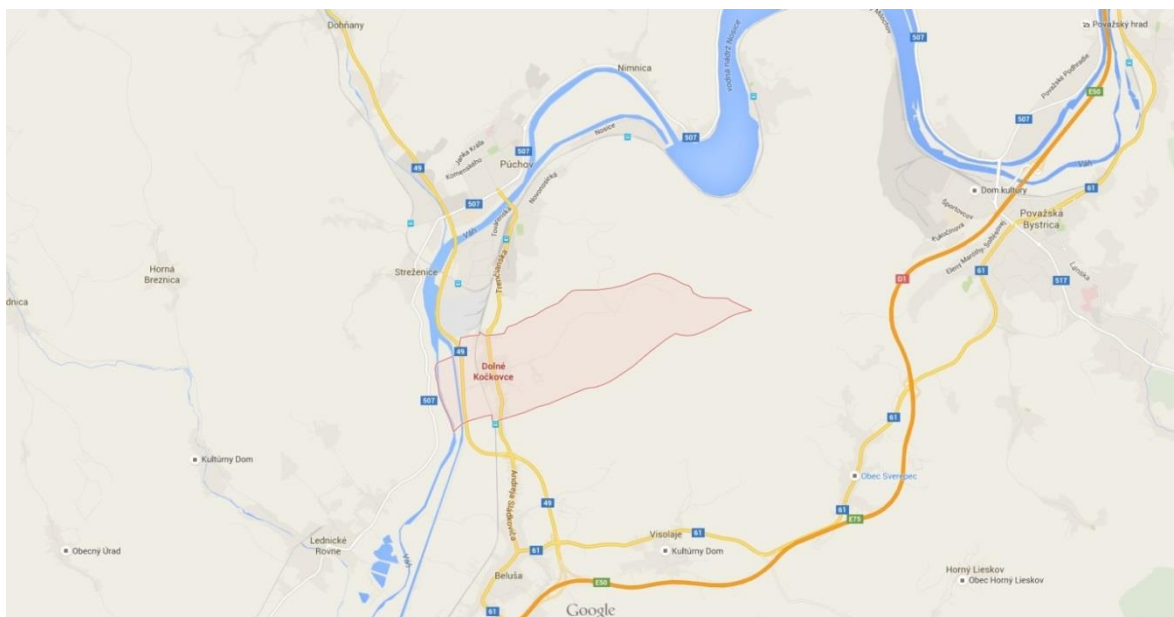


3. Poloha, prírodné podmienky a životné prostredie

Dolné Kočkovce ležia v severnej časti Ilavského podolia na nízkych terasových náplavoch Váhu. Nadmorská výška v strede obce je 262 m n. m., v chotári 258-510 m n. m. Obec susedí s významnými sídlami ako je mesto Púchov, či obec Beluša.

Tabuľka č.6 Vzdialenosti významných miest od obce

Vzdialenosť okresného mesta	Púchov	3,9 km
Vzdialenosť do krajského mesta	Trenčín	39,9 km
Vzdialenosť do hlavného mesta	Bratislava	163 km



Obrázok č. 2 Mapa vymedzeného územia obce

3.1 Vymedzenie územia

Na severe hraničí územie obce s katastrálnym územím Púchova, presnejšie s jeho mestskou časťou Horné Kočkovce. Východne od obce susedí s katastrálnymi územiami Streženíc a Horeníc-časť Lednických Rovní, no tieto územia oddeľuje rieka Váh s Vážskym kanálom. Južne od obce sa rozprestiera katastrálne územie obce Beluša a malou časťou v zalesnenej časti na východe obce sa obec dotýka katastrálneho územia Považskej Bystrice.

3.2 Geomorfologické a geologické pomery

Z geomorfologického hľadiska spadá záujmové územie obce k nasledovným jednotkám:

- Alpsko-himalájska sústava
- Karpatská podsústava
- Subprovincia Vonkajšie Západné Karpaty
- Oblasť Považské podolie
- Celok Ilavská kotlina



Z hľadiska základného geomorfologického členenia spadá riešené katastrálne územie Považského podolia na rozhraní Bielych Karpát, Javorníkov a Strážovských vrchov v Pomanínskej pahorkatine.

Veľkým činiteľom geologickej stavby územia je rieka Váh, ktorá preteká cez Ilavskú kotlinu a formuje tvar krajiny. Váh sa zarezal do skalného podložia až 200 metrov. Charakter povrchu obce sa formoval koncom neogénu a cez celý kvartér. V miestach s menej odolnými horninami sú úbočia miernejšie, to platí pre oblasť obce nachádzajúcu sa pri meste Púchov, naopak v miestach s horninami, ktoré sú tvrdšie a odolnejšie voči zvetraniu sú úbočia strmšie- úsek okolia priehrady na pravom brehu.

Biele Karpaty tvoria prevažne horniny starotretého horného a druhorného veku a z hľadiska seizmickej a tektonickej aktivity patrí k slabo až mierne aktívnym územiám. Iné to je však na úpätiach vrchov v obci, kde sa môžu vyskytovať zosuvy pôdy, alebo svahové deformácie. Zosuvy patria k najrozsiahlejším geodynamickým javom v tejto oblasti. Územia s častými zosuvmi sú formované prevažne flyšovými, alebo ílovcovo-slieňovcovými komplexami paleogénu a mezozoika.

Z nerastného bohatstva obec čerpala najmä v minulosti, kde bola tehliarska surovina obyvateľmi ťažená a využívaná na stavebné účely.

Z pedologického hľadiska by sme mohli pôdy na území obce zaradiť medzi mäkké flyšoidné s ílovými sedimentami, ktoré sú vhodné na pestovanie obilnín. Tok rieky Váh vo svojom okolí formoval aj nívne pôdy fluvizeme, ktoré sa hlavne využívajú na pestovanie obilnín a náročnejších poľnohospodárskych plodín ako je napr. repka olejná.

3.3 Hydrologické pomery

Hydrologické pomery obce veľkou mierou ovplyvňuje tok rieky Váh, to zapríčiňuje pomerne veľký odtok, silnú vodnú eróziu a veľkú rýchlosť povodňových vln. Povrchové vody sú odberané prevažne na technologické účely v priemysle a poľnohospodárstve na závlahy.

V katastri obce môžeme nájsť aj malú nádrž, v ktorej sa chovajú ryby. Cez obec prechádza pár potokov, ktoré však neplnia väčšiu hydrologickú funkciu. Problémy však nastávajú pri privalových dažďoch, kedy niektoré korytá potokov nie sú schopné dostatočného odvodňovania a tým sa môžu v obci vyskytnúť záplavy.

Obcou tiež prechádza úsek Vážskej kaskády kde je vyformovaná nádrž Dolné Kočkovce, ktorá je súčasťou najstaršej kaskády vodných elektrární na Váhu. Táto nádrž však má malý akumulčný objem a hĺtnosť elektrárne pod ňou je iba okolo 150m³.s⁻¹.

3.4 Klimatické pomery

Zaujímavé územie obce sa nachádza na hranici teplej-mierne vlhkej, mierne teplej-mierne vlhkej a mierne teplej-vlhkej klimatickej oblasti. Priemerná teplota najchladnejšieho mesiaca, čo je január, je -4°C a priemerná teplota najteplejšieho mesiaca-Júla je +19°C. Priemerná



ročná teplota sa pohybuje okolo +8°C a počet dní so snehovou prikrývkou sa ročne pohybuje od 120 do 140 dní. Počet zrážok, ktoré padnú za rok sa pohybuje okolo 800 až 900 mm.

3.5 Rastlinstvo a živočíšstvo

Rastlinstvo

V okolí obce sa nachádzajú listnaté, vo vyšších polohách miešané lesy. Medzi významných zástupcov listnatých lesov patria duby a buky. Výskyt dubu sa viaže hlavne na nižšie polohy a na riečnych nivách je zase ojedinelý výskyt lužných lesov. K vzácnym rastlinám patria klinček včasný, plavúň sploštený, poniklec slovenský, ostrica biela, ranostaj večerný. Z poľnohospodárskeho hľadiska sa tu na pôdach umelo pestujú hlavne pšenica, jačmeň, zemiaky a krmoviny na chov dobytky.

Živočíšstvo

Vyskytujú sa tu bežné živočíšne druhy typické pre danú oblasť. Z bezstavovcov sú to napríklad bystruška lesklá (*Carabus obsoletus*), obaľovač zelený (*Totrix viridana*) či húseničiar pyžmový (*Calosoma sycophanta*). Z nižších stavovcov je tu rozšírená myš domová (*Mus musculus musculus*), vrabce, sýkorky, hýle a drozdy.

V zalesnenej časti sa vyskytuje veverica obyčajná (*Sciurus vulgaris*) a kuna hôrna (*Martes martes*). Z lovnej zveri je zastúpená srnčia zver, líška (*Vulpes vulpes*).

Na vodné biotopy sa viažu napríklad kačica divá (*Anas platyrhynchos*), bocian biely (*Ciconia ciconia*) či pstruhovité ryby.

3.6 Chránené územia

Z hľadiska záujmu ochrany prírody do územia obce nezasahujú žiadne veľkoplošné ani maloplošné chránené územia.



4. Technická infraštruktúra

Tabuľka č. 7 Stav technickej infraštruktúry

Infraštruktúra	Ukazovateľ	Súčasný stav
Pošta	áno/nie	nie
Káblová televízia	áno/nie	áno
Verejný vodovod	pokrytie v %	99%
Vlastný zdroj pitnej vody	názov/výdatnosť	nie
Verejná kanalizácia dažďová	pokrytie v %	30%
Kanalizačná sieť pripojená na ČOV	pokrytie v %	Vo výstavbe
Rozvodná sieť plynu	pokrytie v % DSL	90%
Verejný internet	áno/nie	nie
Verejný prístupový bod	áno/nie	nie
Internetová kaviareň	áno/nie	nie
Pokrytie signálom Orange	%	100
Pokrytie signálom Telekom	%	100
Pokrytie signálom O ₂	%	100
Verejné studne	počet	2
Priemyselná zóna- výrobná	počet firiem	1
Skládka TKO	áno/nie	nie
Separovaný zber	áno/nie	ano
Zberný dvor pre separovaný zber	áno/nie	ano
Kompostovisko	áno/nie	nie
Cintorín	počet	ano
Dom smútku	počet	ano



4.1 Odkanalizovanie a čistenie odpadových vôd

V obci Dolné Kočkovce je v období 04/2014 – 12/2015 realizovaná výstavba kanalizácie v rámci projektu *Zásobovanie a odkanalizovanie okresu Púchov - I. etapa*. Projekt rieši výstavbu splaškového kanalizačného systému v obciach aglomerácie Púchov – Dolné Kočkovce, Dohňany, Púchov, Streženice s napojením na existujúcu kanalizačnú sieť mesta Púchov, so spoločným čistením odpadových vôd v intenzifikovanej mechanicko-biologickej ČOV Púchov-Streženice s anaeróbnou stabilizáciou kalu. Kanalizácia je projektovaná v celkovej dĺžke 31,85 km, z čoho 5,3 km tvoria výtlačné potrubia. Projekt zahŕňa tiež 10 ks čerpacích staníc, 1010 kanalizačných prípojok, ako aj intenzifikáciu ČOV Púchov na 30 000 ekvivalentných obyvateľov. Odvedenie odpadových vôd a ich čistenie na ČOV Púchov, zaistí splnenie podmienok príslušných právnych noriem Slovenskej republiky a Smernice Rady č.91/271/EEC o zachádzaní s odpadovými vodami. Odvedenie odpadových vôd a ich vyhovujúce čistenie, bude mať kladný dopad na životné prostredie – zlepšenie kvality podzemných vôd a povrchových vôd v rieke Váh.

4.2 Zásobovanie pitnou vodou

Obyvatelia obce Dolné Kočkovce sú zásobovaní vodou z vybudovaného vodovodu alebo z vlastných vodných zdrojov – studní a malých prameňov. Potreby vody sú v obci pokryté na 100% a vodovodný systém má kapacitnú rezervu. Vodovodná sieť je plánovaná tak, že dokáže zabezpečiť potreby už žijúcich obyvateľov, ale aj plánované nové stavebné obvody.

4.3 Zásobovanie elektrickou energiou

Zásobovanie elektrickou energiou je zabezpečené z jestvujúcich rozvodov siete a transformačných staníc. Rozvody NN sú riešené vzdušným vedením AlFe na podperných betónových stĺpoch. Sekundárne rozvody sú taktiež vedené vzduchom na betónových stožiaroch vodičmi AlF. Rozvody v obci boli rekonštruované a podperné stĺpy vymenené, na ktorých sa spoločne nachádzajú aj lampy verejného osvetlenia.

4.4 Zásobovanie plynom a teplom

Obec je zásobovaná plynom z VTL plynovodnej prípojky cez regulačnú stanicu. Plynovodná sieť pokrýva celkovú potrebu obce pre súčasný stav.

V riešenej obci je odber a dodávka tepla pre potreby vykurovania a prípravu TÚV uskutočňovaná len z lokálnych tepelných zariadení na báze spaľovania prevažne plyných, menej tuhých palív. Zariadenia občianskej vybavenosti sú zásobované teplom z blokových kotolní. Plynifikácia obce veľkou mierou prispela k doriešeniu situácie zásobovania teplom.

4.5 Verejné osvetlenie a obecný rozhlas

Obecný rozhlas je osadený na stožiaroch, poprípade stĺpoch verejného osvetlenia. Rozhlasová ústredňa sa nachádza v budove obecného úradu.

Verejné osvetlenie v obci je zabezpečené novými svietidlami.



4.6 Telekomunikácie

Pokrytie sieťami slovenských telekomunikácií je v obci primerané. Výhodou je blízkosť mesta pri obci. Z telekomunikačného hľadiska je obec napojená na hlavnú digitálnu ústredňu priamo v obci.

4.7 Odpadové hospodárstvo

Likvidáciu odpadu v obci Dolné Kočkovce zabezpečuje firma LEDROV spol.s.r.o. Z obce sa komunálny odpad odváža jedenkrát za dva týždne.

V obci sa triedia: plasty, sklo, papier a elektroodpad. Plasty sa odkladajú do PET vriec, ktoré občanom poskytuje obec a sa odvážajú z obce raz za mesiac. Sklo sa odváža asi každých 10 týždňov. Dvakrát do roka obec zabezpečuje aj odvoz elektronického odpadu.



5. Doprava

Dopravné spojenie v obci je zabezpečené komunikáciou prvej triedy č. 49, ktorá spája obec Belušu s hranicou Slovenska s Českou republikou na Lysovskom priesmyku. V blízkom meste Púchov sa tiež nachádza privádzacia rýchlostná cesta na diaľnicu D1 na smery Žilina a Bratislava. Hlavná cesta v obci je po výstavbe kanalizácie obnovovaná a inovovaná.

5.1 Cestná

Hlavnou dopravnou a urbanizačnou osou územia je cesta I/49 Beluša-Lysá pod Makytou.

Obec má bezproblémové cestné spojenie s viacerými okolitými komunikáciami a doprava je bezproblémová. Cestou sa možno dostať do najbližšieho okresného mesta Púchov. Veľkou výhodou je aj blízka diaľnica D1. Komunikácia prechádzajúca obcou tvorí hlavnú spojnicu dvoch veľkých sídiel Púchovského okresu : Púchov-Beluša.

5.2 Miestna

Celková dĺžka miestnych komunikácií je cca. 4700 m, v celkovom počte 9 Miestne komunikácie sú upravované z rozpočtu obce postupne podľa nutnosti.

Miestnu dopravnú sieť tvoria miestne komunikácie s asfaltovou povrchovou úpravou.

Chodníky sú vybudované v dĺžke cca 2 300m ktoré vedú cez stred obce a školskú ulicu.

5.3 Hromadná

Obyvatelia majú možnosť využiť dopravné služby SAD Trenčín niekoľkokrát za deň. Spojenie s mestami Trenčín, Púchov a Považská Bystrica je bezproblémové. Prvý autobus v pracovných dňoch odchádza z obce do mesta Púchov o 4:41 hod. Posledný autobus odchádza z obce do mesta Púchov o 22:50 hod. Počet autobusových spojení , ktoré odchádzajú z obce je v pracovných dňoch vyšší ako 40. Uvedenú frekvenciu autobusových spojov možno považovať za veľmi vysokú, keďže z obce je aj možnosť priameho autobusového presunu do okresného mesta.

5.4 Statická

V obci je v prevažnej miere zástavba rodinných domov. Obyvatelia parkujú vo dvoroch, alebo využívajú vlastné garáže. Pre zariadenia občianskej vybavenosti a služieb, ako aj pre bežné potreby odstavenia motorových vozidiel slúžia plochy vedľa miestnych komunikácií alebo priamo krajnice vozoviek.

Parkovacie miesta sú vybudované v strede obce na tržnici, pred domom smútku a je potrebné dobudovať miesta pre potreby cintorína. V budúcnosti sa bude potrebné venovať rekonštrukcii chodníkov.



5.5 Železničná

V obci sa nachádza zastávka osobných vlakov, ktorá bola inovovaná v rámci realizácie projektu inovácie železničnej dopravy na Slovensku. V obci boli osadené nové zastávky a 2 nástupištia, vymenené koľaje a elektronické informačné tabule. Najbližšia vlaková stanica sa nachádza v neďalekom meste Púchov, odkiaľ premávajú rýchliky a medzištátne expresy.

5.6 Vodná a Letecká

V okrese sa nenachádza letisko. Najbližšie letecké služby môžu obyvatelia využiť v meste Žilina, prípadne v krajskom meste Trenčín alebo Žilina.

Vodná doprava sa na Slovensku vykonáva na riekach:

- Dunaj (172 km)
- Váh (78,8 km)
- Bodrog (7,8 km)

Na ostatných vodných plochách sa vykonáva prevažne rekreačná a technologická plavba.

Pre lodnú osobnú i nákladnú dopravu má na Slovensku zásadný význam rieka Dunaj, ktorá je najvýznamnejšou riečnou dopravnou tepnou. Spája Bratislavu, Viedeň a Budapešť, resp. Slovensko s Rakúskom a Maďarskom a vďaka kanálu Dunaj-Rýn-Mohan prepája Severné more s Čiernym morom.



6. Demografia

Pre určenie situácie v obci, úrovne jej sociálneho rozvoja, ale i samotnej kvality života v obci slúži viacero ukazovateľov medzi ktoré patrí i vývoj počtu obyvateľstva, prirodzený prírastok/úbytok obyvateľstva, hustota obyvateľstva a iné.

6.1 Vývoj počtu obyvateľov

Celoslovenský trend je znižovanie počtu obyvateľov, ktorý je spojený so starnutím populácie, s nižšou pôrodnosťou a vyššou úmrtnosťou.

Tabuľka č. 8 Vývoj počtu obyvateľov

Rok	2006	2007	2008	2009	2010	2011	2012	2013	2014
Počet obyvateľov	1212	1220	1225	1221	1218	1233	1229	1222	1226

Celkový počet obyvateľov vykazuje v sledovanom období nárast obyvateľstva. V porovnaní so slovenským trendom je táto obec skôr výnimkou. Tento trend dokazuje, že obec je atraktívna pre všetky skupiny obyvateľstva.

6.2 Prirodzený prírastok/úbytok obyvateľstva

Prirodzený prírastok, resp. úbytok obyvateľstva je rozdiel medzi narodenými a zomretými obyvateľmi v obci. Celoslovenský trend je spojený s vyššou mierou úmrtnosti ako pôrodnosti. Migračné saldo je rozdiel medzi počtom prisťahovaných a odsťahovaných v obci. Celkový prírastok je súčet prirodzeného prírastku a prírastku sťahovaním.

Tabuľka č. 9 Celkový prírastok obyvateľstva

Rok	Prirodzený prírastok/úbytok	Migračné saldo	Celkový prírastok
2006	-3	3	0
2007	-1	9	8
2008	-3	8	5
2009	-9	5	-4
2010	-4	1	-3
2011	-1	13	12
2012	-5	1	-4
2013	-6	-1	-7
2014	-9	13	4

Z tabuľky uvedenej vyššie vyplýva, že obec Dolné Kočkovce vybočuje z celoslovenského trendu aj napriek tomu, že rozdiel medzi počtom narodených a počtom zomretých sa pohybuje v záporných číslach. Migračné saldo je pozitívne a teda aj celkový prírastok dosahuje plusové hodnoty.



6.3 Veková štruktúra

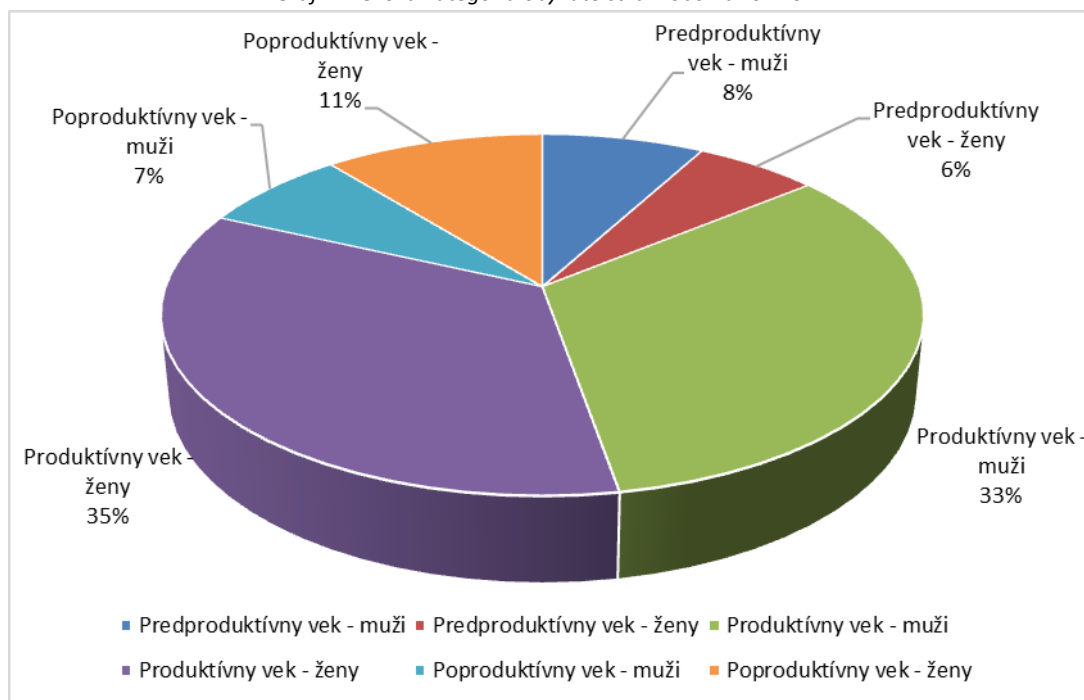
Tabuľka vekovej štruktúry obyvateľstva predstavuje rozdelenie obyvateľov do troch kategórií podľa veku. Ide o obyvateľov v predproduktívnom veku, produktívnom veku a poproduktívnom veku. Na základe tejto štatistiky možno určiť či ide o obec so staršími obyvateľmi, ktorá má nižší rozvojový potenciál, alebo o obec s mladými rodinami, kde možno očakávať nárast obyvateľstva.

Tabuľka č. 10 Veková kategória obyvateľstva

Veková kategória	2006	2007	2008	2009	2010	2011	2012	2013	2014
Počet obyvateľov celkom	1212	1220	1225	1221	1218	1233	1229	1222	1226
Predproduktívny vek – muži (0-14)	96	91	90	86	85	88	94	96	98
%	17,14	15,85	15,54	14,90	14,76	15,04	15,88	16,35	16,49
Predproduktívny vek – ženy (0-14)	96	94	87	84	82	88	86	83	75
%	14,72	14,55	13,47	13,04	12,77	13,58	13,50	13,07	11,86
Produktívny vek – muži (15-59)	396	375	374	372	364	417	412	405	406
%	65,89	65,33	64,59	64,47	63,19	71,28	69,59	68,99	68,35
Produktívny vek – ženy (15-54)	412	329	335	342	342	421	415	416	424
%	63,19	50,93	51,86	53,11	53,27	64,97	65,15	65,51	67,08
Poproduktívny vek – muži (60+)	68	108	115	119	127	80	86	86	90
%	12,14	18,82	19,86	20,62	22,05	13,68	14,53	14,65	15,15
Poproduktívny vek – ženy (55+)	144	223	224	218	218	139	136	136	133
%	22,08	34,52	34,67	33,85	33,96	21,45	21,35	51,42	21,04



Graf 1: Veková kategória obyvateľstva v obci za rok 2014

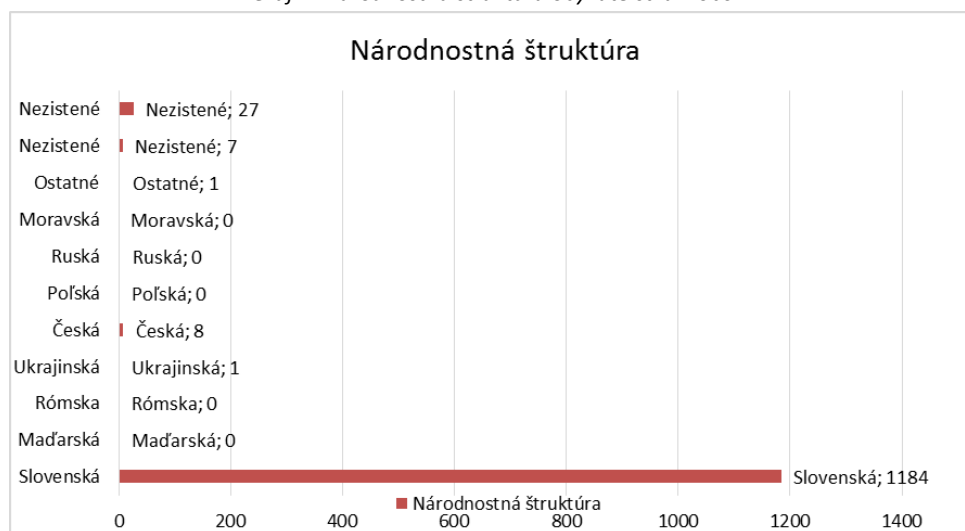


Z tabuľky a grafu vyplýva, že v obci sa nachádza najväčší podiel obyvateľov v produktívnom veku, spolu 68 %. V predproduktívnom veku je 14 % obyvateľstva a poproduktívnom veku 18% obyvateľov.

6.4 Národnostná štruktúra

Národnostná štruktúra v obci je ukazovateľom problematiky národnostných menšín, ich komunitného života a začlenenia do spoločnosti. Vzhľadom na blízkosť hraníc s Českou republikou je možné očakávať nárast českých občanov v obci.

Graf 2: Národnostná štruktúra obyvateľstva v obci



V obci má najväčší podiel slovenská národnosť, osem obyvateľov je národnosti českej, 1 obyvateľ je zástupca ukrajinskej národnosti. Iní zástupcovia národnostných menšín neboli zistení.



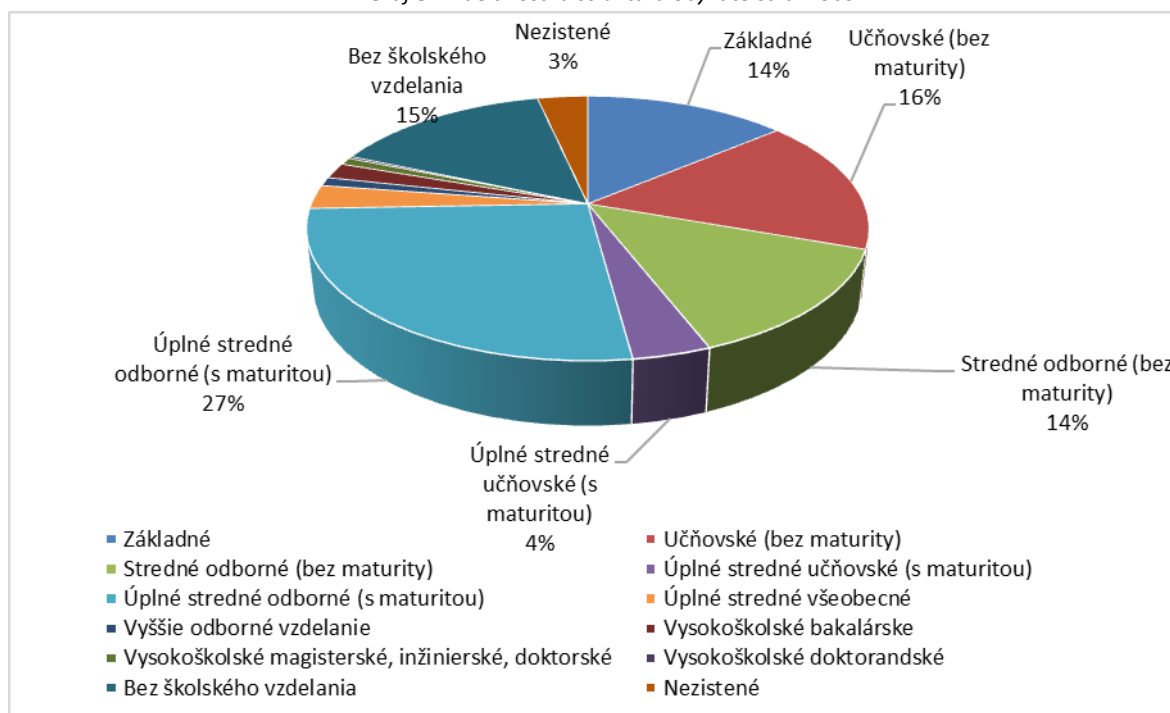
6.5 Vzdelanostná štruktúra

Vzdelanostná štruktúra predstavuje nielen úroveň vzdelania obyvateľov, ale i ich uplatnenia na trhu práce.

Tabuľka č.11 Vzdelanostná štruktúra

Najvyšší skončený stupeň školského vzdelania	Spolu
Základné	157
Učňovské (bez maturity)	187
Stredne odborne (bez maturity)	154
Úplne stredne učňovské (s maturitou)	43
Úplne stredne odborne (s maturitou)	300
Úplne stredne všeobecne	33
Vyššie	13
Vysokoškolské bakalárske	22
Vysokoškolské magisterské, inžinierske, doktorské	100
Vysokoškolské doktorandské	3
Ostatný bez udania školského vzdelania	39
Ostatný bez školského vzdelania	170
Súhrn	1221

Graf 3: Vzdelanostná štruktúra obyvateľstva v obci



Vzdelanostná štruktúra obyvateľov obce má nasledovnú štruktúru. Najväčší podiel vzdelania je úplne stredné odborné s maturitou a učňovské bez maturity. Základné vzdelanie má 14% obyvateľov. Naopak vysokoškolské vzdelanie má 100 obyvateľov.



7. Ekonomická štruktúra

Ekonomickú štruktúru vytvárajú podnikateľské subjekty alokované v obci a ich zameranie. Podieľajú sa na tvorbe hrubého domáceho produktu, ponúkajú pracovné príležitosti a s tým súvisiace osobné dôchodky pre obyvateľstvo, prispievajú k rozvoju obce prostredníctvom miestnych daní. Sú teda hlavnou silou ekonomického rozvoja v obci. Na ekonomickom rozvoji obce sa podieľa i miestna samospráva, predovšetkým vytváraním podmienok pre rozvoj podnikania, ale i priamou podnikateľskou činnosťou.

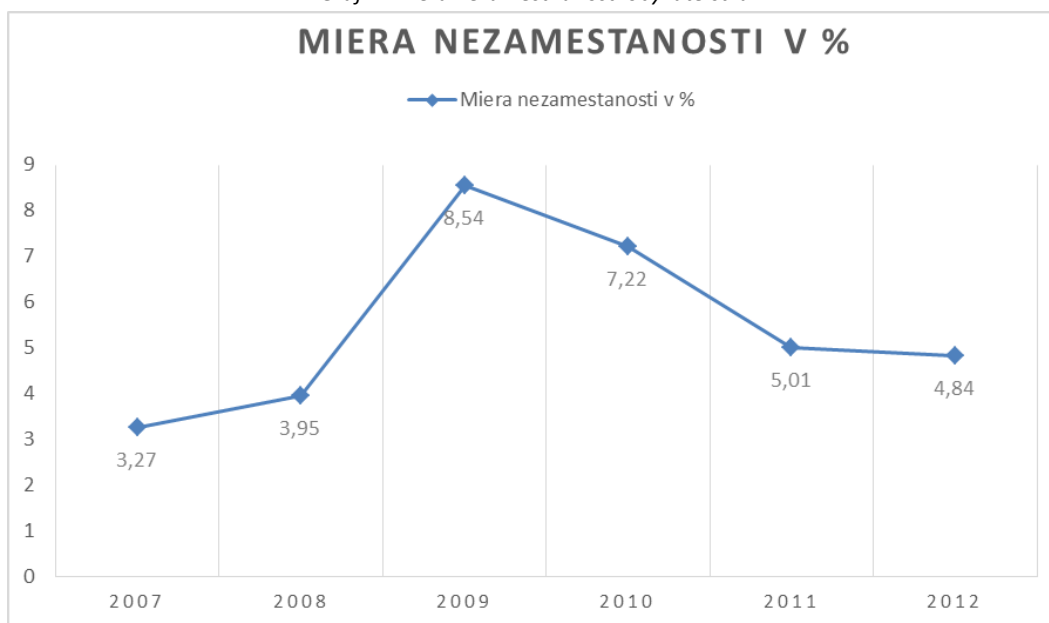
7.1 Miera nezamestnanosti

Vyjadruje pomer počtu nezamestnaných k počtu ekonomicky aktívneho obyvateľstva

Tabuľka č. 12 Miera nezamestnanosti

Rok	2007	2008	2009	2010	2011	2012
Miera nezamestnanosti v %	3,27	3,95	8,54	7,22	5,01	4,84

Graf 4: Miera nezamestnanosti obyvateľstva



Miera nezamestnanosti bola v obci zvýšená v rokoch 2007-2009 kedy stúpala o takmer 6 % bodov. Išlo o celoslovenský prejav svetovej krízy. Od roku 2009 možno sledovať znižovanie miery nezamestnanosti.



7.2 Evidovaní uchádzači o zamestnanie

Predstavuje počet ekonomicky aktívneho obyvateľstva, ktorí hľadajú prácu a sú ihneď pripravení nastúpiť do zamestnania.

Tabuľka č. 13 Evidovaní uchádzači o zamestnanie

Rok	2006	2007	2008	2009	2010	2011	2012	2013	2014
Počet	26	23	28	61	51	42	54	53	51

Počet uchádzačov o zamestnanie v obci sa zvyšoval do roku 2012. Od tohto roku vidieť mierne znižovanie.

7.3 Evidencia podnikateľských a mimovládnych subjektov

Formulár č. A 1 Evidencia podnikateľských subjektov

Číslo	Názov PO/sídlo/Sk NACE:	Počet zamestnancov (2014)
<u>1</u>	SKÚŠOBŇA VETLAB, spol. s r.o.	5
<u>2</u>	KOPEK PLUS S. R. O.	50-99
<u>3</u>	CORIA, SPOL. S R. O.	2
<u>4</u>	Záhradníctvo Kozový	4
<u>5</u>	SUNNY MEDICAL, SPOL. S.R.O	5.9

Formulár č. A 2 Evidencia mimovládnych organizácií

P. č.	Názov:
<u>1</u>	TJ Slovan Dolné Kočkovce
<u>2</u>	URBÁR-POZEMKOVÉ SPOLOČENSTVO,DOLNÉ KOČKOVCE
<u>3</u>	ZÁKLADNÁ ORGANIZÁCIA OZ PŠAV NA SLOVENSKU MATERSKÁ ŠKOLA DOLNÉ KOČKOVCE

Jednotlivé karty k subjektom sa nachádzajú v prílohách PHSR.



8. Sociálna infraštruktúra

8.1 Domový a bytový fond

Obyvatelia obce podľa tradície a prieskumov majú záujem prevažne o samostatne stojace rodinné domy. Na základe tejto skutočnosti je rozvoj obce zameraný najmä na vytvorenie nových plôch pre rozvoj bývania – formou IBV.

Cieľom je teda zvýšenie predpokladaného nárastu obyvateľstva a vytvorenie priaznivých podmienok pre zvýšenie kvality bývania. Individuálna bytová výstavba sa bude realizovať prednostne v zastavanej časti obce v existujúcich prielukách, na voľných plochách a tiež formou prestavieb a nadstavieb existujúceho bytového fondu.

8.2 Školstvo

Materská škola

Materskú školu možno považovať za pomerne novú. Sídli v nových priestoroch v centre obce, neďaleko obecného úradu. Materská škola je v zriaďovateľskej pôsobnosti obce. Areál školy disponuje novým ihriskom pre deti, kde sa nachádza simulácia cestnej dopravy. Materská škola disponuje veľmi kvalitným vybavením a príjemnými priestormi. V súčasnosti má škola 2 triedy a počet žiakov sa pohybuje od 40 do 50.

Základná škola

V obci Dolné Kočkovce bola budova základnej školy postavená už v roku 1912. V súčasnosti budova prešla rekonštrukciou, je zateplená, má vymenené okná. Základnú školu zaraďujeme medzi malokapacitné s vyučovaním v prvom stupni 1-4. Vyučuje sa tu v 2 triedach, čiže žiaci 2 ročníkov sú spojený. Škola je mimoriadne dobre vybavená, v jej areáli sa nachádza nové športové ihrisko, škola disponuje počítačmi, interaktívnou tabuľou a poskytuje tiež služby družiny. V šk. roku 2014-2015 navštevovalo školu 35 žiakov.

8.3 Zdravotníctvo

Obec nedisponuje zdravotníckym zariadením a v obci sa ani nenachádza plnohodnotná ambulancia obvodného lekára či pediatra. Stomatológ v obci nie je. Obyvatelia navštevujú lekárov alternatívne v iných obciach, či v neďalekom meste Púchov, kde sa nachádza najbližšie veľkokapacitné zdravotné zariadenie. Zdravotná služba príde do obce do 10 minút.

8.4 Sociálna starostlivosť

Obec nedisponuje hospicom ani domovom dôchodcov. Najbližšie centrum sociálnych služieb sa nachádza v meste Púchov. Obec však poskytuje sociálnu pomoc v zmysle zákona NR SR č.195/1998 Z.z. - zabezpečuje opatrovateľskú službu, donášku obedov a ich varenie pre dôchodcov. V budúcnosti je plánovaná výstavba domova dôchodcov.



8.5 Spoločenský, kultúrny a športový život

Služby

Základnú obchodnú vybavenosť v obci Dolné Kočkovce predstavuje:

- KOPEK s.r.o- pekáreň a potraviny
- Kozový- záhradníctvo
- JANEK s.r.o- hydináreň
- COOP Jednota- potraviny
- Miroslav Pavlech- autodoprava
- D + D Michálek- reštaurácia
- VETLAB- mikrobiologické analýzy
- Pestovateľská pálenica
- Krčma u capa
- Pizzeria Pohoda

Ubytovanie

V obci sa nenachádzajú žiadne ubytovacie kapacity, chaty, hotely či penzióny. Stravovacie a reštauračné služby sa nachádzajú v jednom pohostinstve, obec sa nachádza v tesnej blízkosti okresného mesta, ktoré poskytuje obyvateľom široké spektrum služieb a obchodov.

Spoločenský život

V obci svoju aktivitu reprezentuje niekoľko organizácií. Kultúra na dedine bola už v minulosti veľmi rozvinutá, pôsobili tu a doteraz pôsobia rôzne spolky a skupiny. Medzi najvýznamnejšie patria napríklad spevokol, ktorý sa prezentuje hlavne na kultúrno-spoločenských akciách v obci, ich počet sa pohybuje do 10 členov.

V obci tiež prezentuje svoju činnosť aj Jednota dôchodcov, TJ Slovan Dolné Kočkovce, DHZ, Rybári a poľovnícke združenie Hradisko.

Administratíva

Funguje tu samostatný obecný úrad, ktorý zastrešuje matričný úrad aj stavebný úrad. Obecný úrad úzko spolupracuje so združeniami v obci a tým zabezpečujú primeraný sociálny a kultúrny život pre obyvateľov obce. Budova obecného úradu prešla rekonštrukciou, boli tu vymenené okná a budova dostala nový šat.

Kultúra

Obec Dolné Kočkovce vlastní zrekonštruovaný, priestranný Kultúrny dom, ktorý vytvára predpoklady pre kultúrny život obyvateľov obce. Tento objekt sa nachádza v centrálnej časti obce. Kultúrny dom sa využíva najmä pri príležitosti kultúrnych akcií v obci ako je obecný ples, zábavy, či pri sobášoch, rodinných oslavách, pochovávaní basy, no i na organizovanie stužkových slávností. V obci sa nenachádza verejná knižnica, knižnicou disponuje iba základná škola pre potreby jej študentov.



Pravidelné udalosti

- Víťanie nového roka
- Fašiangy
- Zdobenie Veľkonočného vajca
- MDŽ, Deň matiek
- Olympiáda malotriednych škôl
- Medzinárodný deň detí
- Hody na sv. Petra a Pavla
- Vatra zvrchovanosti
- Pouličný turnaj vo volejbale a futbale
- Posedenie pre prestárlych občanov
- Oslavy dňa sv. Mikuláša
- Víťanie narodených detí
- Rozsvietenie Betlehema

Šport

V obci sa nachádza novovybudované multifunkčné športové ihrisko pri základnej škole a obec taktiež disponuje futbalovým ihriskom bez tribún. V obci pôsobí futbalový klub TJ Slovan, ktorý je zložený z obyvateľov obce Dolné Kočkovce. V súčasnosti sa zvažuje aj nad založením dobrovoľného hasičského zboru.

Cestovný ruch

Využitie športového areálu, viacúčelového ihriska s umelou trávou, detského ihriska. Obec Dolné Kočkovce nie je rekreačným sídlom. Rekreačiu poskytuje okolitá príroda a hory. Nenachádzajú sa tu lokality atraktívne pre turistov a návštevníkov.

Cyklotrasy:

Extravilánom obce prechádza turistická trasa, ktorá vedie po asfaltovej ceste popri umelom koryte Vážskeho kanála a v meste Púchov sa napája na významnú Vážsku Cyklomagistrálu, ktorá patrí medzi najvyhľadávanejšie cyklistické trasy na Považí a vedie od hradu Strečno, cez Žilinu, Považskú Bystricu, Púchov až do Nemšovej.

Turistické trasy:

Obcou neprechádza žiadna turistická trasa väčšieho významu. Najbližšia oficiálna turistická trasa sa začína pri železničnej stanici v Púchove, je označená modrou farbou a vedie z mesta Púchov až k Bielemu vrchu na Vršateckých Bradlách.



9. Vplyv miestnej samosprávy na ekonomiku obce

Na dosiahnutie cieľov v rámci rozvoja miestnej ekonomiky obce slúžia nasledovné nástroje:

- *Finančné nástroje* - daňové právomoci pozostávajúce z miestnych daní, predovšetkým dane z nehnuteľností a miestne poplatky za komunálny odpad
- *Využitie majetku* - príprava a prenájom nehnuteľností sústredené na podnikateľské aktivity
- *Marketingové nástroje samosprávy*

9.1 Finančné a rozpočtové hospodárenie obce

Finančné hospodárenie je riadené najmä rozpočtom obce, ktorý vyjadruje ekonomickú hospodárnosť obce. Spustením fiškálnej decentralizácie po roku 2005 boli posilnené príjmy samospráv prostredníctvom právomocí, ktoré determinovali výšku miestnych daní. Zaviedol sa systém prerozdeľovania daní z príjmu fyzických osôb medzi jednotlivé obce a stali sa vlastným príjmom pre obce. Daňové príjmy predstavujú pre rozpočet processtabilné a opakovateľné zložky. Naopak nedaňové príjmy majú doplnkový charakter, ktoré vychádzajú z vlastníctva, prevodu majetku a činností obce.

Tabuľka č. 14 Bežné príjmy a výdavky

Kategória	Ekonom. klasifikácia	V EUR 2009	V EUR 2010	V EUR 2011	V EUR 2012	V EUR 2013
100	Daňové príjmy	264,4	220,5	263,0	260,8	276,2
200	Nedaňové príjmy	39,0	44,8	54,2	72,4	96,3
300	Granty a transfery	28,0	25,4	8,6	7,6	11,8
	Príjmy základnej školy	63,5	49,4	45,2	49,9	58,7
Bežné príjmy spolu		394,9	340,1	371,0	390,7	833,7



Tabuľka č. 15 Programový rozpočet obce

Kategória	Funkčná klasifikácia	V EUR 2009	V EUR 2010	V EUR 2011	V EUR 2012	V EUR 2013
01	Všeobecné verejné služby	14,6	10,7	9,6	10,8	11,6
03	Požiarna ochrana/verejný poriadok a bezpečnosť	0,8	0,2	0,3	1,0	0,9
04	Všeobecná ekonomická oblasť	266,2	643,3	614,6	276,9	249,1
05	Ochrana životného prostredia	0,2	0,14	0,14	0,13	0,13
06	Občianska vybavenosť a bývanie	1,1	1,6	2,5	1,5	1,1
08	Rekreácia, šport, kultúra, náboženstvo	11,5	8,7	15,7	9,8	13,3
09	Vzdelávanie	145,2	130,4	136,9	143,3	169,8
10	Sociálne zabezpečenie	14,1	6,8	3,4	4,3	3,4
Bežné výdavky spolu		453,7	801,84	783,14	447,73	449,33



A2. Analýza vonkajšieho prostredia

1. STEEP Analýza

STEER analýza resp. analýza vonkajšieho prostredia zohľadňuje vplyv STEEP faktorov. Ide o faktory v oblasti sociálnej, technologickej, ekonomickej a politickej. Tieto faktory ovplyvňujú najmä miestny rozvoj. Všetky faktory sú vzájomne späté a nie je možné ich posudzovať oddelene.

Formulár č A. 3 STEEP Analýza

Sociálne prostredie	Technologické prostredie	Ekonomické prostredie	Environmentálne prostredie	Politické prostredie
Zmeny populácie- zvyšovanie počtu vysokoškolsky vzdelaných ľudí	Využívanie IKT pre komunikáciu s obyvateľstvom obce a zabezpečenie skvalitnenia verejných služieb	Využívanie doplnkových zdrojov financovania z EÚ pre spolufinancovanie projektov	Zvyšovanie environmentálneho zaťaženia	Administratívna pripravenosť SR na čerpanie finančných prostriedkov z EÚ
	Zavádzanie inovatívnych prvkov u zamestnávateľov	Nové pracovné príležitosti	Zistenie doposiaľ neobjavených environmentálnych záťaží	Komplikovaná legislatíva v oblasti verejného obstarávania
		Vyriešenie dopravného zaťaženia		
		Daňové zaťaženie		



A3. Zhodnotenie súčasného stavu územia

1. SWOT analýza

Formulár č. A4 SWOT analýza

Silné stránky	Slabé stránky
Hospodárske	Hospodárske
<ul style="list-style-type: none">dostatok pracovnej sily pre priemyselvýhodná geografická poloha v blízkosti okresného mestavýhodná geografická poloha v blízkosti hraníc s ČRdobrá dopravná dostupnosťvybudovaná sieť na rozvod elektrickej energieexistencia verejného osvetleniaexistencia verejného rozhlasuplynifikácia obcekanalizácia v obci vo výstavbeverejný vodovodvyhovujúci systém regionálnej autobusovej dopravypravidelný odvoz TKO a separovaniezhodnotenie existujúcich remesiel – ich oživenie a rozvojexistencia vhodných plôch pre budovanie oddychových častíspolupráca s podnikateľským sektorompodpora podnikateľov a vytvorenie vhodných podnikateľských podmienokčerpanie prostriedkov EÚv blízkosti obce prechádzajúce cesta diaľničného typu D1 prepájajúca severnú a juhozápadnú časť Slovenska medzinárodného významu,pokrytie signálom mobilných operátorovpostupne zavádzané služby eGovernemtu a elektronizácia služieb štátnej správy a samosprávy	<ul style="list-style-type: none">nízky rozpočet obce nedovoľuje v dostatočnej miere podporovať podnikateľské aktivity obyvateľstva,nedostatok investičného kapitálu z vlastných zdrojov,vysoká finančná zaťaženosť a administratívne bariéry obmedzujúce rozvoj podnikania,nedostatočné využitie existujúcich výrobných kapacít,nedostatočná podpora poľnohospodárskych podnikov,nevyskúšané vlastnícke vzťahy k pozemkom a stavbám, ktoré sa môžu stať prekážkou pri rozvoji podnikateľských aktivít,zlý technický stav ciest a komunikáciíabsencia železničnej dopravynízky rozpočet obce nedovoľuje potrebnú podporu podnikanianedostatok vlastného investičného kapitálunedobudovaná technická infraštruktúraadministratívna náročnosť pri získavaní prostriedkov z fondov EÚnerozširovanie bytového fondunevyhovujúci stav verejného osvetlenianedostatok finančných prostriedkov na údržbu technickej infraštruktúryabsencia podnikateľských subjektov s majetkovou účasťou obce,
Sociálne	Sociálne
<ul style="list-style-type: none">existencia futbalového ihriskaexistencia turistických chodníkovexistencia domu kultúryfungujúca rekonštruovaná základná školafungujúca rekonštruovaná materská školavoľnočasové aktivitydobré fungujúca spolková činnosťdlhoročná história obce, tradície,prítomnosť kultúrnych pamiatokpravidelné kultúrne aktivity : oslava Dňa matiek, posedenie s prestárlymi občanmi, kultúrne akcie pre deti na MDD, Mikuláš, divadelné predstavenia, stavenie májov, víťanie detí do života, jubilejné sobáše, spoločenské plesy, zábavy a diskotéky,udržiavané tradície a zvyky : víťanie nového roka, stavenie májov, víťanie detí do života, oslavy výročia obcerozvoj a uchovávanie kultúrnych tradícií a folklóru,dobré kultúrne povedomie obyvateľov,	<ul style="list-style-type: none">nedostatok finančných prostriedkov na údržbu existujúcich a výstavbu nových športovo-rekreačných objektovnedostatočné materiálne zabezpečenie a podpora talentovanej mládeženedostatok finančných prostriedkov pre činnosť kultúrnych zariadení a ich rozvojnerozvinutá kultúrna turistikaslabá propagácia kultúrnych aktivít obcenedostatočne rozvinutý cestovný ruchnedostatočná informovanosť obyvateľstva o možnostiach podnikania v cestovnom ruchunedostatočná propagácia obce a regiónunedostatočná spolupráca s cestovnými kancelárkamislabá propagácia ľudových tradícií a remesiel, ako i miestnych špecifiknedostatok športovísk potenciálne využiteľných návštevníkmi obcechýba rekreačné zázemie obce,



<ul style="list-style-type: none">• strategická východisková poloha na poznávacie výlety do širšieho okolia obce,• fungujúce športové spolky – TJ Slovan• existencia futbalového ihriska	
Environmentálne	Environmentálne
<ul style="list-style-type: none">• prírodné bohatstvo s lesmi, pasienkami,• veľké plochy lesov vhodných na rekreáciu,• vysoká hustota vzácnych prírodných úkazov,• existencia separovaného zberu,• zabezpečený systém odvozu a likvidácie komunálneho odpadu,• fungujúci systém odvozu a likvidácie TKO,• existencia protipovodňových opatrení na rieke Váh,	<ul style="list-style-type: none">• v širšom okolí prítomné výrobné prevádzky spôsobujúce nadmernú produkciu polietavých častíc prachu,• narastanie individuálnej automobilovej a motocyklovej dopravy na diaľnici D1,• nízka miera vynútiteľnosti práva v oblasti ŽP,• nedostatočná informovanosť obyvateľstva o stave ŽP,• nedostatok technických kapacít zberu, dopravy, triedenia, zhodnocovania a likvidácie odpadov,• sídlo ekologicky záťažových prevádzok v Považskej Bystrici,• kyslé dažde znehodnocujúce lesný porast v okolí,• nadmerné využívanie umelých hnojív spôsobujúce acidifikáciu pôdy,• existencia čiernych skládok,
Príležitosti	Ohrozenia
Hospodárske	Hospodárske
<ul style="list-style-type: none">• využitie prírodného potenciálu (rozvoj ekoturizmu)• nadviazanie nových partnerstiev na úrovni SR a aj v zahraničí• orientácia na efektívne partnerstvá a kooperáciu aktérov regionálneho rozvoja• vysporiadanie pozemkov• ideálne podmienky na rozvoj cestovného ruchu,• možnosť získania finančných prostriedkov z fondov EÚ,• zahraničné investície,• blízkosť k kúpeľom Nimnica• podpora rozvojových investícií,• vytvorenie nových pracovných miest najmä v malom a strednom podnikaní a službách,• zlepšenie vzdelanostnej úrovne obyvateľstva môže byť hybnou silou rozvoja podnikateľských aktivít,• dostatok ľudských zdrojov s dostatočnými skúsenosťami v oblasti poľnohospodárstva,• existencia vhodných podmienok na rozvoj poľnohospodárstva,• maximálna podpora podnikateľov a vytváranie vhodných podnikateľských podmienok,• rozvoj technickej infraštruktúry,• rozvoj informačných technológií – lepší prístup k informáciám,• rozvoj environmentálne vhodných technológií,• vytvorenie nových pracovných miest najmä v malom a strednom podnikaní a službách,• spájanie pravidelných, tradičných kultúrnych aktivít s podnikateľskými aktivitami, resp. organizovanie kultúrnych aktivít pre podnikateľské účely (poznávacia a kultúrna turistika),• rekonštrukcia miestnych komunikácií,	<ul style="list-style-type: none">• administratívne opatrenia obmedzujúce plnohodnotný rozvoj cestovného ruchu,• veľká administratívna náročnosť pre získanie financií zo štátnych dotácií a z fondov EÚ,• nedostatok investičného kapitálu,• neochota obyvateľov uskutočňovať podnikateľské aktivity,• neochota obyvateľov investovať do ďalšieho vzdelávania,• malá miera podpory miest a obcí zo strany štátu,• zhoršujúci sa stav obecných stavieb a komunikácií,• absencia chodníkov popri miestnych cestných komunikáciách,• nevýhodné podmienky čerpania prostriedkov z EÚ fondov,• nevýhodné podmienky čerpania úverových zdrojov z komerčných bánk,• pokles rozsahu prepravy na železnici a zvyšovanie negatívnych účinkov dopravy na životné prostredie,• zvyšujúce sa náklady na údržbu a opravy cestnej infraštruktúry,• oneskorená výstavba a modernizácia cestnej siete,• spomalenie hospodárskeho rastu,• narastanie environmentálneho zaťaženia,• trvalý presun cestujúcich z verejnej osobnej dopravy na individuálnu dopravu,• nedostatočná kvalita právneho rámca výkonu činností verejnej správy,• zvyšovanie komunikačnej a administratívnej náročnosti výkonu činností verejnej správy vo vzťahu k externému, ako aj internému prostrediu,
Sociálne	Sociálne
<ul style="list-style-type: none">• možnosť použitia 2% daní daňových subjektov na prioritné potreby zdravotníctva,• rozšírenie opatrovateľskej služby,• zakladanie mimovládnych neziskových organizácií poskytujúcich všeobecne prospešné služby,• podpora rozvoja sociálnych služieb, a iných opatrení,	<ul style="list-style-type: none">• rast počtu obyvateľov v seniorskej kategórii,• zhoršujúca sa sociálna situácia niektorých skupín obyvateľstva,• nízky záujem zamestnávateľov o prijímanie uchádzačov o zamestnanie na podporované pracovné miesta,• nedostatočný záujem zamestnávateľov o udržateľnosť



<p>projektov a programov na podporu sociálneho začleňovania ohrozených skupín podľa ich špecifických potrieb,</p> <ul style="list-style-type: none">• lepšie podmienky na zladžovanie prac. a rodinných povinností,• možnosti získania finančných prostriedkov z fondov EÚ• zvýšenie počítačovej gramotnosti obyvateľstva, žiakov a učiteľov• úprava cyklotrás a turistických chodníkov• rozvinúť kultúrne povedomie a tradície mládeže• cezhraničná spolupráca s ČR vo všetkých oblastiach života• lepšia koordinovanosť a propagácia podujatí obce a okolitých obcí• obnova tradícií a remesiel• podpora miestnych spolkov• spolupráca s podnikmi v regióne vrátane zvýšenia prístupu žiakov k moderným strojom a zariadeniam,• vybudovanie pódia v centre obce so štýlovým dreveným posedením,• vybudovanie predajných stánkov,• výstavba izby folklóru a zvyklostí obce,• výstavba remeselného dvora,• rozvoj sponzorovania kultúry,• obnova zanikajúcich tradícií,• vydanie multimediálnych propagačných materiálov o obci, jej kultúrnom dedičstve a tradícií,• zefektívnenie spolupráce s okolitými obcami na regionálnej úrovni,• vybudovanie vnútorného orientačného systému /označenie ulíc, budov, lokalít, orientačná mapa/,• vydávanie obecných novín, propagačné materiály,• možnosť rozvíjať agroturistiku,• možnosť rozvoja oddychovej turistiky v okolí• možnosti rozvoja cykloturistických, jazdeckých a náučných chodníkov,• vytypovanie lokality na rozvoj rekreačných aktivít,• výstavba rekreačného zariadenia v majetku obce,	<p>vytvorených pracovných miest,</p> <ul style="list-style-type: none">• zvyšujúci sa počet klientov odkázaných na pomoc iných nesystematickou preventívnou prácou v prirodzenom rodinnom a otvorenom prostredí,• zvyšujúce sa finančné náklady na sociálne služby a iné opatrenia pretrvávajúcim poskytovaním tradičných foriem pomoci a služieb pobytového charakteru a riziko znižovania kvality života občanov finančnou náročnosťou sociálnych služieb pre klienta,• nepriaznivý demografický vývoj,• nedostatok finančných prostriedkov na údržbu existujúcich športových objektov,• nedostatočné materiálne zabezpečenie a podpora talentovanej mládeže v jednotlivých druhoch športov,• nárast sociálnej ohrozenosti mládeže,• nedostatok finančných prostriedkov na výstavbu nových športovo-rekreačných objektov,• neochota ľudí investovať a započat podnikateľské aktivity v cestovnom ruchu,• zaostávanie obce v rozvoji CR sa nakoniec odrazí v úrovni kvality života jeho obyvateľov,• slabá podpora kultúry zo strany štátu a VUC,• posun priorít mládeže ku konzumnej kultúre,• nedostatok finančných prostriedkov na šírenie miestnej kultúry za hranice katastrálneho územia na obce,
Environmentálne	Environmentálne
<ul style="list-style-type: none">• dobudovanie kanalizačnej siete• úprava koryt a brehov riek• využívanie alternatívnych a obnoviteľných zdrojov energie• zachovanie a propagácia prírodného dedičstva• odstránenie zdrojov znečistenia povrchových a podzemných vôd• zvýšiť povedomie obyvateľstva v oblasti životného prostredia• možnosti získania finančných prostriedkov z fondov EÚ• vybudovanie nových zberných stanovišť na separovaný odpad,• úprava verejných plôch,• rekonštrukcia miestnych komunikácií,	<ul style="list-style-type: none">• rozvoj „tvrdého“ turizmu, ktorý neberie ohľad na potreby miestneho obyvateľstva a prostredia• nadmerná hospodárska činnosť negatívne vplyvajúca na stav životného prostredia• znečistenie ovzdušia strednými zdrojmi znečistenia• zníženie biodiverzity• zhoršujúci sa stav životného prostredia v dôsledku nadmernej hospodárskej činnosti v ostatných častiach kraja,• znečistenie ovzdušia veľkými zdrojmi znečistenia,• dopady na zdravotný stav obyvateľov,• zníženie biodiverzity,• pretrvávajúce vykurovanie hlavne tuhými palivami,• nárast množstva vyvázaných odpadov,• nízka disciplína pri nakladaní s odpadmi,• neriešenie problému existencie „čiernych“ skládok,



2. Kontrolný zoznam pre hodnotenie možných rizík

Formulár č. A 5 Kontrolný zoznam pre hodnotenie možných rizík

Druh rizika	Objekt rizika	Zdroj rizika	Nežiaduce dôsledky	Pravdepodobnosť
Individuálne	Územie	Nezáujem partnerov/obyvateľov o realizáciu PHSR	Nenaplnenie stanovených cieľov PHSR	Nízka
Technické	Územie	Dopravná zaťaženosť územia	Zaťaženie životného prostredia	Nízka/Stredná
Ekologické	Územie	Zistenie doposiaľ neobjavených starých environmentálnych záťaží	Zvyšovanie znečistenia životného prostredia	Nízka
Sociálne	Územie	Nedostatočné kapacity	Odliv obyvateľstva	Nízka
Ekonomické	Územie	Neatraktívne prostredie pre investorov	Zvyšovanie nezamestnanosti	Nízka



2 Strategická časť

Strategická časť obsahuje stratégiu rozvoja obce pri zohľadnení jej vnútorných špecifik a určí hlavné ciele a priority rozvoja obce pri rešpektovaní princípov regionálnej politiky v záujme dosiahnutia vyváženého udržateľného rozvoja územia.

Stratégia vyplýva z názorov a požiadaviek obyvateľov obce, zo SWOT analýzy a realizovaných analýz. Definovanie globálneho cieľa a strategických cieľov v jednotlivých oblastiach rozvoja obce je dôležité najmä z hľadiska naplnenia rozvojových zámerov a priorít obce.

Obsah:

- Vízia územia
 - Formulácia a návrh stratégie
 - Výber a popis strategických cieľov v jednotlivých politikách – oblastiach rozvoja (hospodárska, sociálna, environmentálna)

1 Vízia obce

V súvislosti s Národnou stratégiou regionálneho rozvoja, ktorá predstavuje víziu, že regióny budú schopné využívať svoj vnútorný potenciál ako svoju konkurenčnú výhodu za účelom zvyšovania kvality života lokálneho obyvateľstva, a zároveň v jednotlivých regiónoch budú znižované vnútroregionálne rozdiely:

Obec Dolné Kočkovce bude

- ekonomicky rozvíjajúca sa obec, ktorá podporuje podnikateľov vo vidieckom cestovnom ruchu, tvorbu nových pracovných miest, vybudovanie siete služieb s ponukou obchodov, turistických trás.
- Sociálne a spoločensky atraktívna obec – ktorá bude plniť funkciu miesta pre aktívny život všetkých obyvateľov, starším obyvateľom zabezpečí všetky základné potreby pre plnohodnotný život v dôchodkovom veku, opatrovateľskú službu a sociálnu starostlivosť, zdravotné ošetrovanie v dosahu, pre mladých ľudí možnosť zakladania spolkov, aktívneho stretávania sa, možnosti pre využitie voľného času, tvorba voľnočasových aktivít a spoločenského, kultúrneho a športového vyžitia, vytvorenie vhodných podmienok pre mladé rodiny s deťmi, znižovanie kriminality, vybudovanie atraktívnej obce nielen pre obyvateľov ale i pre turistov a návštevníkov
- obec so zdravým životným prostredím s modernou interaktívne komunikujúcou samosprávou v ekologicky zdravom, tichom a príťažlivom prostredí



Pre roky 2015-2025 s rešpektovaním horeuvedeného spracovateľa navrhujú vízia rozvoja obce, ktorá je zameraná hlavne **na kvalitu života občanov**.

- Priateľská obec, vzdelaných a pracovitých občanov a návštevníkov s pozitívnym vzťahom k obci a k životnému prostrediu.
- Obec aktívna, kultúrne a spoločensky rozvinutá založená na spolupráci obyvateľov a návštevníkov s cieľom zlepšiť životné podmienky a zvýrazniť krásu a prednosti územia.
- Zvyšovanie zamestnanosti prostredníctvom rozvoja vidieckeho podnikateľského prostredia, ktoré je šetrné k životnému prostrediu.
- Úspešnou spoluprácou v regióne, realizáciou regionálnych politík a využitím investícií docieľiť vyvážený rozvoj

Pre naplnenie vízie rozvoja si obec pre roky 2014-2020 stanovila tri prioritné oblasti svojho rozvoja:

1. sociálna oblasť
2. ekonomická (hospodárska) oblasť
3. environmentálna oblasť

V týchto prioritných oblastiach **bude obec vytvárať podmienky** pre zvýšenie kvality života obyvateľov obce, pre zvýšenie jej konkurencieschopnosti a ekonomickej výkonnosti s vyváženým rozvojom oblastí trvale udržateľného rozvoja a rešpektovaním strategických cieľov VÚC –TSK. V prioritných oblastiach rozvoja si obec **stanovila strategické ciele** a **navrhla opatrenia**, ktorými tieto strategické ciele chce dosiahnuť.

PRIORITOU STRATÉGIE EURÓPA 2020 je dosiahnutie rastu, ktorý je:

Inteligentný - Udržateľný- Inkluzívny

V nadväznosti na PHSR Trenčianskeho samosprávneho kraja a Stratégie Európa 2020 budeme tieto priority dosahovať nasledovným spôsobom:

Inteligentný rast, založený na inováciách, modernizácii a podpore výskumu a vývoja, ktorý vplýva na štatistiky rozvinutosti európskych regiónov. Faktor je treba výrazne posilniť a zhodnotiť. To je možné za predpokladov rozvinutého a kvalitného školstva na úrovni stredného školstva a následných kompetencií v oblasti vyššieho vzdelania. Užšie prepojenie školstva s praxou je nevyhnutnosťou.

- Vzdelávanie – prispôbenie svojich zručností súčasným požiadavkám trhu práce
- Digitálna spoločnosť – väčšie prepojenie digitálnych technológií a zvyšovanie digitálnej gramotnosti obyvateľstva.



Udržateľný rast sa zakladá na:

- Znižovaním emisií a zachovaním biologickej rozmanitosti
- Využívaním nových ekologických technológií
- Budovaním inteligentných rozvodov elektrickej energie
- Zlepšovaním prostredia MSP

Inkluzívny rast znamená efektívne využívanie zdrojov vnútorného prostredia Regiónu: ľudských, prírodných a kapitálových. Významným faktorom je spoluúčasť obyvateľov TSK na tomto inkluzívnom raste. Súvisí s tým najmä rozvoj kreativity obyvateľov vo všetkých typoch aktivít najmä rozvoj: cestovného ruchu, kultúry a športu. Dôležitým faktorom je funkčná dopravná infraštruktúra napojená na medzinárodné dopravné koridory so zabezpečenou podporou podnikateľských aktivít využívajúcich miestne ľudské zdroje s potrebnou kvalifikáciou.



2. Formulácia a návrh stratégie

Vízia obce Dolné Kočkovce

Strategický cieľ.

Zvýšenie kvality života obyvateľov prostredníctvom kvalitne dobudovanej technickej a sociálnej infraštruktúry, komplexne dobudovanou ponukou obchodu a služieb, vytvorením bezpečného a atraktívneho priestoru obce.

Formulár č. S 1 - Hierarchia strategických cieľov

Prioritné oblasti		
PO 1 Hospodárska	PO 2 Sociálna	PO 3 Environmentálna
Ciele prioritných oblastí		
Cieľom hospodárskej oblasti je zvyšovanie konkurencieschopnosti a tvorba pracovných príležitostí	Cieľom sociálnej oblasti je vytvoriť podmienky pre kvalitný život občanov	Cieľom environmentálnej oblasti je ochrana a tvorba ŽP
Opatrenia- Oblasť podpory		
Podnikateľské prostredie, malé a stredné podniky	Sociálna starostlivosť	Technická infraštruktúra
Dopravná infraštruktúra	Školstvo a vzdelávanie	Odpadové hospodárstvo
Cestovný ruch	Športová, kultúrna a zdravotnícka infraštruktúra	Protipovodňová ochrana
	Verejná správa	Ochrana prírody a biodiverzity



3. Výber a popis strategických cieľov v jednotlivých politikách

Formulár č. S 2 – Výber a popis strategických cieľov

Prioritné oblasti, oblasti podpory a opatrenia		
PO 1 Hospodárska	PO 2 Sociálna	PO 3 Environmentálna
Oblasť podnikateľského prostredia, malých a stredných podnikov	Oblasť sociálnej starostlivosti	Oblasť technickej infraštruktúry
Opatrenie 1.1 Podpora podnikateľov a zvýšenie zamestnanosti v obci.	Opatrenie 2.1 Komplexná starostlivosť o sociálne znevýhodnené skupiny občanov.	Opatrenie 3.1 Dobudovanie kanalizácie a ČOV, dobudovanie verejného vodovodu
Opatrenie 1.2 Optimálna sieť zmodernizovaných verejných budov.		Opatrenie 3.2 Plynofikácia obce a obnoviteľné zdroje energie
		Opatrenie 3.3 Úsporne a esteticky osvetlená obec a ozvučená s dôrazom na bezpečnosť.
Oblasť dopravnej infraštruktúry	Oblasť školstva a vzdelávania	Oblasť odpadového hospodárstva
Opatrenie 1.3 Kvalitné, bezpečné a udržiavané miestne komunikácie, chodníky	Opatrenie 2.2 Podpora aktivít a projektov v oblasti školstva a vzdelávania vrátane zlepšenia materiálno technických podmienok škôl a školských zariadení.	Opatrenie 3.4 Obec s účinným, ekonomicky udržateľným a ekologickým systémom odpadového hospodárstva.
Oblasť cestovného ruchu	Oblasť športovej, kultúrnej a zdravotníckej infraštruktúry	Oblasť protipovodňovej ochrany
Opatrenie 1.4 Vytváranie podmienok pre rozvoj cestovného ruchu	Opatrenie 2.3 Podpora kultúrnych, športových a spoločenských podujatí	Opatrenie 3.5 Ochrana obyvateľov pred povodňami.
	Oblasť verejnej správy	Oblasť ochrany prírody a biodiverzity
	Opatrenie 2.4 Skvalitnenie verejných služieb poskytovaných občanom	Opatrenie 3.6 Podpora aktivít v oblasti prírodného dedičstva



4. Stratégia rozvoja obce Dolné Kočkovce na roky 2015-2025 (Prehľad)

1. Oblasť hospodárskej politiky

Cieľom obce Dolné Kočkovce na roky 2015-2025 v hospodárskej oblasti je zvyšovanie konkurencieschopnosti a tvorba pracovných príležitostí. Tento cieľ sa bude naplňať prostredníctvom opatrení:

- | | |
|---------------|---|
| Opatrenie 1.1 | Podpora podnikateľov a zvýšenie zamestnanosti v obci. |
| Opatrenie 1.2 | Optimálna sieť zmodernizovaných verejných budov. |
| Opatrenie 1.3 | Kvalitné, bezpečné a udržiavané miestne komunikácie, chodníky |
| Opatrenie 1.4 | Vytváranie podmienok pre rozvoj cestovného ruchu, marketing |

2. Oblasť sociálnej politiky

Cieľom obce Dolné Kočkovce na roky 2015-2025 v sociálnej oblasti je vytvoriť podmienky pre kvalitný život občanov. Tento cieľ sa bude naplňať prostredníctvom opatrení:

- | | |
|---------------|---|
| Opatrenie 2.1 | Komplexná starostlivosť o sociálne znevýhodnené skupiny občanov. |
| Opatrenie 2.2 | Podpora aktivít a projektov v oblasti školstva a vzdelávania vrátane zlepšenia materiálno technických podmienok škôl a školských zariadení. |
| Opatrenie 2.3 | Podpora kultúrnych, športových a spoločenských podujatí |
| Opatrenie 2.4 | Skvalitnenie verejných služieb poskytovaných občanom |

3. Oblasť environmentálnej politiky

Cieľom obce Dolné Kočkovce na roky 2015-2025 v environmentálnej oblasti je ochrana a tvorba ŽP. Tento cieľ sa bude naplňať prostredníctvom opatrení:

- | | |
|---------------|--|
| Opatrenie 3.1 | Dobudovanie kanalizácie, verejného vodovodu a ČOV |
| Opatrenie 3.2 | Plynofikácia obce a obnoviteľné zdroje |
| Opatrenie 3.3 | Úsporne a esteticky osvetlená obec a ozvučená s dôrazom na bezpečnosť. |
| Opatrenie 3.4 | Obec s účinným, ekonomicky udržateľným a ekologickým systémom odpadového hospodárstva. |
| Opatrenie 3.5 | Ochrana obyvateľov pred povodňami. |
| Opatrenie 3.6 | Podpora aktivít v oblasti prírodného dedičstva |



3 Programová časť

Obsah:

- Konkrétne opatrenia a projekty vrátane ich priradenia k jednotlivým cieľom a prioritám
- Súbor ukazovateľov výsledkov a dopadov vrátane východiskových a cieľových hodnôt

Programová časť PHSR obsahuje najmä zoznam opatrení a aktivít na zabezpečenie realizácie programu rozvoja obce, t. j. obsahuje podrobnejšie rozpracovanie strategických cieľov v hospodárskej, sociálnej a environmentálnej politike minimálne na úroveň opatrení a aktivít, ktoré sú tvorené vecne príbuznými skupinami projektov.



1. Opatrenia a aktivity podľa jednotlivých oblastí

Formulár č. P 1 - Prehľad opatrení, projektov a aktivít podľa oblastí

OP.	2015	2016	2017	2018	2019	2020	2020-25
1.1	Podpora podnikateľov a zvýšenie zamestnanosti v obci						
1.1.1	Spracovanie stratégie podpory podnikania a zvýšenie informovanosti o možnostiach podpory zo strany obce, VUC, štátu, EÚ						
1.1.2	Komunikácia s hlavnými sociálno-ekonomickými partnermi pri koordinácii rozvojových aktivít						
1.1.3	Vytvorenie ekonomických a technických podmienok pre výstavbu priemyselných zón v obci – príprava a realizácia infraštruktúry, výkup pozemkov - Predsigotie, Krátke, Luhy Lúčky – 20 ha						
1.1.4	Vymedzenie prenajímateľných priestorov pre potrebné služby a remeselné dielne						
1.1.5	Podpora tradičných odvetví a zavádzanie nových technológií- remeselníci v obci						
1.2.	Optimálna sieť zmodernizovaných verejných budov						
1.2.1	Rekonštrukcia obecného úradu						
1.2.2	Rekonštrukcia kultúrneho domu - odizolovanie, prístavba kuchyne a šatne, vybavenie						
1.2.3	Rekonštrukcia domu smútku						
1.2.4	Rekonštrukcia a rozšírenie obecného cintorína (kompletná, oploenie, chodníky, výkup pozemkov)						
1.2.5	Rekonštrukcia futbalového ihriska - rekonštrukcia kabín, nadstavba, vybudovanie vonkajšieho fitnes centra, oploenie						
1.2.6	Rekonštrukcia hasičskej zbrojnice a vybavenia						
1.3	Kvalitné bezpečné a udržiavané miestne komunikácie, chodníky						
1.3.1	Rekonštrukcia miestnych komunikácií 5000m Sedlište, Za MŠ						
1.3.2	Výstavba chodníkov - Ul. Benoláková, Kukučina, 1400m Úprava verejných priestranstiev						
1.3.3	Výstavba/rekonštrukcia parkovísk - pri cintoríne, pri TJ Slovan DK						
1.3.4	Značenie ciest chodníkov a ulíc, dopravné značenie - Značenie ulíc na miestnej úrovni podľa zaužívaných názvov jednotlivých ulíc.						
1.4	Vytváranie podmienok pre rozvoj cestovného ruchu						
1.4.1	Vybudovanie športovo rekreačného areálu za kanálom						
1.4.2	Dostupnosť a propagácia prírodných a historických pamiatok v obci						
1.4.3	Spracovanie histórie obce, monografia obce						
1.4.4	Prepojenie obce so subjektami cestovného ruchu						
1.4.5	Zachovanie a rozvoj ľudových tradícií a ich maximálne využitie v CR						
1.4.6	Spracovanie kalendára podujatí						



1.4.7	Uzavretie dohôd s podnikateľmi v CR a podporovanie ich aktivít- občianske združenie Javorník							
1.4.8	Spolupráca s ostatnými obcami - Medziobecná spolupráca, náučné chodníky, cyklotrasy, ponúkané atraktivity a aktivity.							
2.1	Komplexná starostlivosť o sociálne znevýhodnené skupiny občanov							
2.1.1.	Výstavba sociálneho zariadenia pre seniorov							
2.1.2	Výstavba nájomného bytového domu							
2.1.3	Zlepšenie úrovne ošetrovateľskej služby (rozvoz jedál, vybavenie, kúpa auta, ošetrovateľ v obci)							
2.1.4	Klubová a spolková činnosť v obci – Klub dôchodcov, Klub mládeže							
2.1.5	Znižovanie nezamestnanosti a aktivácia nezamestnaných – práce pre nezamestnaných zabezpečenie pracovných pomôcok a náradia, školenia, poistenie, spolupráca s ÚPSVaR, podpora zamestnávania obyvateľov							
2.2	Podpora aktivít a projektov v oblasti školstva a vzdelávania vrátane zlepšenia materiálne technických podmienok škôl a školských zariadení							
2.2.1	Rekonštrukcia Materskej školy, výmena oplozenia, elektroinštalácia, rozvody tepla – výmena radiátorov							
2.2.2.	Rekonštrukcia Základnej školy, výmena oplozenia, elektroinštalácia, rozvody tepla – výmena radiátorov							
2.2.3	Podpora vzdelávacích programov MŠ a ZŠ, krúžková činnosť, vydávanie publikácií, interaktívne programy, výmenné pobyty, technologické vybavenie							
2.3	Podpora kultúrnych, športových a spoločenských podujatí							
2.3.1	Organizovanie pravidelných podujatí -							
2.3.2	Spolupráca so spolkami a jednotlivcami pôsobiace v tejto sfére							
2.3.3	Zachovanie a rozvoj ľudových tradícií (folklór, hudba, pôvodný odev) a ich maximálne využitie v cestovnom ruchu							
2.4	Skvalitnenie verejných služieb poskytovaných občanom							
2.4.1	Projekt elektronizácie služieb verejnej správy							
2.4.2	Aktualizácia/tvorba rozvojových dokumentov obce – doplnok územného plánu							
2.4.3	Využívanie medzinárodnej spolupráce pre rozvojové aktivity a propagáciu obce, budovanie partnerstiev- Družobné obce súčasné a budúce partnerstvá mimo SR							
2.4.4	Nákup techniky, traktora so štiepkovačom, vlečkou, radlicou, posýpačom, traktorbager, príp. malé nákladné vozidlo.							
2.4.5	Príprava a výstavba infraštruktúry pre výstavbu rodinných domov a bytov v obci							
3.1	Dobudovanie kanalizácie, verejného vodovodu a ČOV							
3.1.1	Dobudovanie miestnej kanalizácie							
3.1.2	Dobudovanie verejného vodovodu do nových častí							
3.2	Plynofikácia obce a obnoviteľné zdroje							



3.2.1	Dobudovanie plynových prípojok do nových častí							
3.2.2	Využívanie obnoviteľných zdrojov energie - Solárne panely, fotovoltaika, biomasa, alternatívne zdroje energie – využitie v obecných budovách ale i podpora a osвета medzi obyvateľmi Znižovanie energetickej náročnosti verejných budov							
3.3	Úsporne, esteticky osvetlená a ozvučená obec s dôrazom na bezpečie							
3.3.1	Rekonštrukcia a dobudovanie verejného osvetlenia							
3.3.2	Rekonštrukcia a modernizácia verejného rozhlasu a ústredne, rozšírenie verejného rozhlasu do nových ulíc a lokalít, bezdrôtový							
3.3.3	Kamerové systémy v obci							
3.4	Obec s účinným ekonomicky udržateľným a ekologickým systémom odpadového hospodárstva							
3.4.1	Nakladanie s komunálnym a drobným stavebným odpadom, mobilne zbery, triedenie odpadu. zabezpečenie zberného kontajneru, odstránenie nelegálnych skládok							
3.4.2	Rekonštrukcia zberného dvora							
3.4.3	Projekty osvetly a propagácie separovaného zberu							
3.4.4	Spracovanie biologického odpadu a zriadenie kompostoviska + technické vybavenie, Vytvorenie podmienok pre realizáciu vykurovania obnoviteľnými zdrojmi.							
3.5	Ochrana obyvateľov pred povodňami							
3.5.1	Projekt protipovodňových opatrení a regulácie toku							
3.5.2	Projekt budovania odvodňovacích jarkov v celom katastri obce							
3.6	Podpora aktivít v oblasti prírodného dedičstva							
3.6.1	Vybudovanie náučného chodníka.							
3.6.2	Vytvorenie cyklistickej trasy – Vážská cyklomagistrála							
3.6.3	Propagácia okolitých zaujímavosti							



2. Súbor ukazovateľov výsledkov a dosahov vrátane východiskových a cieľových hodnôt

Súčasťou PHSR je určenie merateľných ukazovateľov, ktoré sú potrebné pre monitorovanie a hodnotenie plnenia PHSR. Ide o mechanizmus plnenia opatrení prostredníctvom vykonávania jednotlivých aktivít. Tieto hodnoty sa zbierajú počas viacerých rokov. Merateľné ukazovatele predstavujú výstupy v danej oblasti. K merateľným ukazovateľom zaraďujeme i tie, ktoré sú zamerané na sledovanie cieľovej skupiny každej z oblastí. Ukazovatele výstupov, výsledkov a dopadov sú spracované v nasledovnej tabuľke:



PROGRAM HOSPODÁRSKEHO A SOCIÁLNEHO ROZVOJA DOLNÉ KOČKOVCE NA ROKY 2015-2025

Formulár č P2 Ukazovatele výstupu, výsledku a dosahu OP.		Ukazovateľ výstupu	Počiatočná hodnota ukazovateľa	Plánovaná hodnota ukazovateľa	Rozpočet obce	Externé zdroje	Spolu náklady
1.1	Podpora podnikateľov a zvýšenie zamestnanosti v obci						
1.1.1	Spracovanie stratégie podpory podnikania a zvýšenie informovanosti o možnostiach podpory zo strany obce, VUC, štátu, EÚ	Zapojení podnikatelia (počet)	0	5	100,00€	900,00€	1 000,00€
1.1.2	Komunikácia s hlavnými sociálno-ekonomickými partnermi pri koordinácii rozvojových aktivít	Rozvojové aktivity (počet)	0	3	1 000,00€	9 000,00€	10 000,00€
1.1.3	Vytvorenie ekonomických a technických podmienok pre výstavbu priemyselných zón v obci – príprava a realizácia infraštruktúry, výkup pozemkov - Predsigotie, Krátke, Luhy Lúčky – 20 ha	Využitelnosť priemyselnej zóny (%)	30%	90%	5 000,00€	45 000,00€	50 000,00€
1.1.4	Vymedzenie prenajímateľných priestorov pre potrebné služby a remeselné dielne	Počet	0	1	500,00€	4 500,00€	5 000,00€
1.1.5	Podpora tradičných odvetví a zavádzanie nových technológií- remeselníci v obci	Počet	0	1	100,00€	900,00€	1 000,00€
1.2.	Optimálne sieť zmodernizovaných verejných budov						
1.2.1	Rekonštrukcia obecného úradu	Rozsah rekonštrukcie (%)	80%	100%	1 000,00€	9 000,00€	10 000,00€
1.2.2	Rekonštrukcia kultúrneho domu - odizolovanie, prístavba kuchyne a šatne, vybavenie	Rozsah rekonštrukcie (%)	60%	100%	8 000,00€	72 000,00€	80 000,00€
1.2.3	Rekonštrukcia domu smútku	Rozsah rekonštrukcie (%)	70%	100%	2 000,00€	18 000,00	20 000,00€
1.2.4	Rekonštrukcia a rozšírenie obecného cintorína (kompletná, oploenie, chodníky, výkup pozemkov)	Rozsah rekonštrukcie (%)	50%	100%	9 000,00€	81 000,00	90 000,00€
1.2.5	Rekonštrukcia futbalového ihriska - rekonštrukcia kabín, nadstavba, vybudovanie vonkajšieho fitnes centra, oploenie	Rozsah rekonštrukcie (%)	20%	100%	9 000,00€	81 000,00	90 000,00€
1.2.6	Rekonštrukcia hasičskej zbrojnice a vybavenia	Rozsah rekonštrukcie (%)	40%	100%	5 000,00€	45 000,00€	50 000,00€
1.3	Kvalitné bezpečné a udržiavané miestne komunikácie, chodníky						
1.3.1	Rekonštrukcia miestnych komunikácií 5000 m Sedlište, Za MŠ	Rozsah rekonštrukcie (%)	40%	100%	15 000,00€	135 000,00€	150 000,00€
1.3.2	Výstavba chodníkov - Ul. Benolákova, Kukučina,	Rozsah výstavby	80%	100%	4 000,00€	36 000,00€	40 000,00€

**PROGRAM HOSPODÁRSKEHO A SOCIÁLNEHO ROZVOJA DOLNÉ KOČKOVCE NA ROKY 2015-2025**

	1400m Úprava verejných priestranstiev	(%)					
1.3.3	Výstavba/rekonštrukcia parkovísk - pri cintoríne, pri TJ Slovan DK	Rozsah rekonštrukcie (%)	30%	100%	2000,00€	18 000,00€	20 000,00€
1.3.4	Značenie ciest chodníkov a ulíc, dopravné značenie - Značenie ulíc na miestnej úrovni podľa zaužívaných názvov jednotlivých ulíc.	Rozsah značenia (%)	40%	100%	1 000,00€	9 000,00€	10 000,00€
1.4	Vytváranie podmienok pre rozvoj cestovného ruchu						
1.4.1	Vybudovanie športovo rekreačného areálu za kanálom	Rozsah výstavby (%)	0%	100%	25 000,00€	225 000,00€	250 000,00€
1.4.2	Dostupnosť a propagácia prírodných a historických pamiatok v obci	Propagácia	30%	90%	500,00€	4 500,00€	5 000,00€
1.4.3	Spracovanie histórie obce, monografia obce	Počet	0	1	500,00€	4 500,00€	5 000,00€
1.4.4	Prepojenie obce so subjektami cestovného ruchu	Zvýšenie spolupráce (%)	50%	80%	500,00€	4 500,00€	5 000,00€
1.4.5	Zachovanie a rozvoj ľudových tradícií a ich maximálne využitie v CR	Realizované projekty (počet)	0	2	500,00€	4 500,00€	5 000,00€
1.4.6	Spracovanie kalendára podujatí	Počet	0	1	500,00€	4 500,00€	5 000,00€
1.4.7	Uzavretie dohôd s podnikateľmi v CR a podporovanie ich aktivít	Realizované projekty (počet)	0	1	500,00€	4 500,00€	5 000,00€
1.4.8	Spolupráca s ostatnými obcami - Medziobecná spolupráca, náučné chodníky, cyklotrasy, ponúkané atraktivity a aktivity.	Realizované projekty (počet)	0	3	500,00€	4 500,00€	5 000,00€
2.1	Komplexná starostlivosť o sociálne znevýhodnené skupiny občanov						
2.1.1.	Zriaďiť zariadenie poskytujúce opatrovateľské služby/ rekonštrukcia – denné centrum pre dôchodcov	Využitelnosť (%)	0%	100%	15 000,00€	135 000,00€	150 000,00€
2.1.2	Výstavba nájomného bytového domu	Počet bytových domov	0	1	50 000,00€	450 000,00€	500 000,00€
2.1.3	Zlepšenie úrovne ošetrovateľskej služby (rozvoz jedál, vybavenie, kúpa auta, ošetrovateľ v obci)	Zvýšenie využívania služieb v obci (%)	50%	90%	500,00€	4 500,00€	5 000,00€
2.1.4	Klubová a spolková činnosť v obci – Klub dôchodcov, Klub mládeže	Spolupráca a činnosť spolkov (%)	30%	90%	500,00€	4 500,00€	5 000,00€
2.1.5	Znižovanie nezamestnanosti a aktivácia	Počet zapojených	0	10	500,00€	4 500,00€	5 000,00€



PROGRAM HOSPODÁRSKEHO A SOCIÁLNEHO ROZVOJA DOLNÉ KOČKOVCE NA ROKY 2015-2025

	nezamestnaných – práce pre nezamestnaných zabezpečenie pracovných pomôcok a náradia, školenia, poistenie, spolupráca s ÚPSVaR, podpora zamestnávania obyvateľov	nezamestnaných					
2.2	Podpora aktivít a projektov v oblasti školstva a vzdelávania vrátane zlepšenia materiálnych podmienok škôl a školských zariadení						
2.2.1	Rekonštrukcia Materskej školy, výmena oplozenia, elektroinštalácia, rozvody tepla – výmena radiátorov	Rozsah rekonštrukcie (%)	50%	100%	5 000,00€	45 000,00€	50 000,00€
2.2.2.	Rekonštrukcia Základnej školy, výmena oplozenia, elektroinštalácia, rozvody tepla – výmena radiátorov	Rozsah rekonštrukcie (%)	50%	100%	5 000,00€	45 000,00€	50 000,00€
2.2.3	Podpora vzdelávacích programov MŠ a ZŠ, krúžková činnosť, vydávanie publikácií, interaktívne programy, výmenné pobyty, technologické vybavenie	Zlepšenie úrovne (%)	50%	100%	500,00€	4 500,00€	5 000,00€
2.3	Podpora kultúrnych, športových a spoločenských podujatí						
2.3.1	Organizovanie pravidelných podujatí	Zlepšenie úrovne (%)	70%	100%	500,00€	4 500,00€	5 000,00€
2.3.2	Spolupráca so spolkami a jednotlivcami pôsobiacimi v tejto sfére	Zapojenie spolkov do diania v obci (%)	30%	100%	500,00€	4 500,00€	5 000,00€
2.3.3	Zachovanie a rozvoj ľudových tradícií (folklor, hudba, pôvodný odev) a ich maximálne využitie v cestovnom ruchu	Využitelnosť tradícií (%)	20%	100%	500,00€	4 500,00€	5 000,00€
2.4	Skvalitnenie verejných služieb poskytovaných občanom						
2.4.1	Projekt elektronizácie služieb verejnej správy	Podiel zvýšenia e-verejnej správy	10%	100%	500,00€	4 500,00€	5 000,00€
2.4.2	Aktualizácia/tvorba rozvojových dokumentov obce – doplnok územného plánu	Počet	0	1	2 000,00€	18 000,00€	20 000,00€
2.4.3	Využívanie medzinárodnej spolupráce pre rozvojové aktivity a propagáciu obce, budovanie partnerstiev- Družobné obce súčasné a budúce partnerstvá mimo SR	Partneri (počet)	0	2	100,00€	900,00€	1 000,00€
2.4.4	Nákup techniky, traktora so štiepkovačom, vlečkou, radlicou, posýpačom, traktorbager, príp. malé nákladné vozidlo.	Rozsah využitia (%)	20%	100%	5 000,00€	45 000,00€	50 000,00€

**PROGRAM HOSPODÁRSKEHO A SOCIÁLNEHO ROZVOJA DOLNÉ KOČKOVCE NA ROKY 2015-2025**

2.4.5	Príprava a výstavba infraštruktúry pre výstavbu rodinných domov a bytov v obci	Rozsah využitia	20%	100%	40 000,00€	360 000,00€	400 000,00€
3.1	Dobudovanie kanalizácie, verejného vodovodu a ČOV						
3.1.1	Dobudovanie miestnej kanalizácie	Rozsah (%)	80%	100 %	5 000,00€	45 000,00€	50 000,00€
3.1.2	Dobudovanie verejného vodovodu do nových častí	Rozsah (%)	90%	100 %	5 000,00€	45 000,00€	50 000,00€
3.2	Plynifikácia obce a obnoviteľné zdroje						
3.2.1	Dobudovanie plynových prípojok do nových častí	Rozsah (%)	70%	100%	5 000,00€	45 000,00€	50 000,00€
3.2.2	Využívanie obnoviteľných zdrojov energie - Solárne panely, fotovoltaika, biomasa, alternatívne zdroje energie – využitie v obecných budovách ale i podpora a osвета medzi obyvateľmi Znižovanie energetickej náročnosti verejných budov	Úspora (%)	0%	30-50%	5 000,00€	45 000,00€	50 000,00€
3.3	Úsporne, esteticky osvetlená a ozvučená obec s dôrazom na bezpečie						
3.3.1	Rekonštrukcia a dobudovanie verejného osvetlenia	Podiel rekonštrukcie (%)	70%	100%	6 000,00€	54 000,00€	60 000,00€
3.3.2	Rekonštrukcia a modernizácia verejného rozhlasu a ústredne, rozšírenie verejného rozhlasu do nových ulíc a lokalít, bezdrôtový	Podiel rekonštrukcie (%)	70%	100%	2 000,00€	18 000,00€	20 000,00€
3.3.3	Kamerové systémy v obci	Kamerový systém v centre (%)	0%	100%	500,00€	4 500,00€	5 000,00€
3.4	Obec s účinným ekonomicky udržateľným a ekologickým systémom odpadového hospodárstva						
3.4.1	Nakladanie s komunálnym a drobným stavebným odpadom, mobilne zbery, triedenie odpadu. zabezpečenie zberného kontajneru, odstránenie nelegálnych a čiernych skládok	Zlepšenie triedenia odpadu (%)	30%	90%	500,00€	4 500,00€	5 000,00€
3.4.2	Rekonštrukcia zberného dvora	Počet zberných dvorov	0	1	30 000,00€	270 000,00€	300 000,00€
3.4.3	Projekty osvety a propagácie separovaného zberu	Zvýšenie informovanosti (%)	10%	70%	500,00€	4 500,00€	5 000,00€
3.4.4	Spracovanie biologického odpadu a zriadenie kompostoviska + technické vybavenie, Vytvorenie podmienok pre realizáciu vykurovania	Podiel spracovania odpadu na	10%	100%	2 000,00€	18 000,00€	20 000,00€



PROGRAM HOSPODÁRSKEHO A SOCIÁLNEHO ROZVOJA DOLNÉ KOČKOVCE NA ROKY 2015-2025

	obnoviteľnými zdrojmi.	kompostovisku					
3.5	Ochrana obyvateľov pred povodňami						
3.5.1	Projekt protipovodňových opatrení a regulácie toku	Protipovodňové opatrenia realizované na toku (%)	10%	100%	2 000,00€	18 000,00€	20 000,00€
3.5.2	Projekt budovania odvodňovacích jarkov v celom katastri obce	Odvodňovacie jarky (%)	10%	100%	3 000,00€	27 000,00€	30 000,00€
3.6	Podpora aktivít v oblasti prírodného dedičstva						
3.6.1	Vybudovanie náučného chodníka.	Rozsah výstavby (%)	0%	100%	1 000,00€	9 000,00€	10 000,00€
3.6.2	Vytvorenie cyklistickej trasy – Vážská cyklomagistrála	Rozsah výstavby (%)	0%	100%	1 000,00€	9 000,00€	10 000,00€
3.6.3	Propagácia okolitých zaujímavosti	Rozsah výstavby (%)	20%	100%	500,00€	4 500,00€	5 000,00€



4. Realizačná časť

Realizačná časť je zameraná na popis postupov inštitucionálneho a organizačného zabezpečenia realizácie programu rozvoja obce, systém monitorovania a hodnotenia plnenia programu rozvoja obce na základe stanovených merateľných ukazovateľov, vecný a časový harmonogram realizácie programu rozvoja formou akčných plánov.

- Popis úloh jednotlivých partnerov pri realizácii PHSR
 - Popis inštitucionálneho a organizačného zabezpečenia realizácie PHSR, spôsob komunikácie, kooperácie a koordinácie
 - Stručný popis komunikačnej stratégie PHSR k jednotlivým skupinám
 - Systém monitorovania a hodnotenia
- Plán hodnotenia a monitorovania realizácie PHSR, Monitorovacia správa

1. Popis úloh jednotlivých partnerov pre realizácii PHSR

Začiatok realizácie PHSR sa začína po vypracovaní a schválení PHSR v obecnom zastupiteľstve a zabezpečuje ju počas platnosti PHSR podľa zákona č. 539/2008 Z. z. o podpore regionálneho rozvoja. Obec na účely podpory regionálneho rozvoja **„zabezpečuje a koordinuje vypracovanie a realizáciu programu hospodárskeho rozvoja a sociálneho rozvoja obce, pravidelne ho monitoruje a každoročne vyhodnocuje jeho plnenie, zabezpečuje súlad programu hospodárskeho rozvoja a sociálneho rozvoja obce s územnoplánovacou dokumentáciou, ak jej spracovanie vyžaduje osobitný predpis.“**

Partneri

Pri samotnej realizácii PHSR vystupujú partneri projektu s ktorými má obec dlhodobé skúsenosti a spolupráca prebiehala i v minulosti. Ide najmä o organizácie pôsobiace v obci, ale i samotných podnikateľov. Partnermi sú aj susedné obce, s ktorými je úzka spolupráca nielen v projektoch technického zamerania, ale i pri organizácii spoločenských aktivít.

Dôležité partnerstvá sú i v oblasti členstva obce v mikroregionálnom združení miest a obcí, ale i v MAS Naše Považie, ktorá je založená na základe spolupráce miestnych samospráv, podnikateľov a subjektov tretieho sektora.



2 Organizačné a inštitucionálne zabezpečenie realizácie PHSR

Organizačné zabezpečenie

Obecný úrad má v oblasti prípravy a realizácie programu rozvoja dostatočné skúsenosti na programovej aj projektovej úrovni: z prípravy, realizácie a hodnotenia programu hospodárskeho a sociálneho rozvoja mesta (2007-2013), z prípravy a realizácie projektov financovaných zo štrukturálnych fondov v Programovom období 2007-2013 ako i z prípravy a realizácie projektov financovaných z rôznych dotačných titulov v rokoch 2007-2013.

Základnými orgánmi obce sú starosta obce a obecné zastupiteľstvo. Tieto orgány spolupracovali pri príprave PHSR a budú dohliadať na pravidelné získavanie pripomienok od partnerov, poslancov a verejnosti.

Obecné zastupiteľstvo

Najvyšším orgánom obce je obecné zastupiteľstvo, ktoré PHSR schvaľuje a zabezpečuje jeho plnenie. Obecné zastupiteľstvo taktiež rozhoduje o realizácii projektov zo štrukturálnych fondov a ich spolufinancovaní. V prípade hodnotenia PHSR obecné zastupiteľstvo schvaľuje hodnotiace a monitorovacie správy a rozhoduje o aktualizácii programu. Obecné zastupiteľstvo môže rozdeliť jednotlivé priority programu a akčného plánu komisiám OcÚ zaoberajúcim sa monitorovaním a hodnotením.

Starosta obce

Najvyšším výkonným orgánom obce je starosta obce, ktorý podpisuje schválenie dokumentu, riadi samotný proces implementácie, zastupuje obec vo veciach verejných.

Inštitucionálne zabezpečenie

Administratívne a inštitucionálne náležitosti obce, ako aj orgánov zriadených obecným zastupiteľstvom, uskutočňuje obecný úrad, ktorého činnosť riadi starosta obce.

Formulár č. R1 Realizácia činností PHSR

Činnosť	OZ	Starosta obce	Komisie obce	OcÚ	Hlavný kontrolór
Financovanie	Schvaľuje	riadi	hodnotí	vykonáva	
Implementácia	Schvaľuje	riadi	hodnotí	vykonáva	
Hodnotenie	Schvaľuje	riadi		vykonáva	
Monitorovanie	Schvaľuje	riadi	hodnotí	vykonáva	
Kontrola	Schvaľuje	riadi	navrhuje		vykonáva



3 Komunikačná stratégia

Komunikačná stratégia obce bude založená na informovanosti občanov. Prostredníctvom komunikačnej stratégie obec informuje o svojich cieľoch, aktivitách, plánoch, ale vyvíja i snahu o zapojenie verejnosti a získanie ich názorov a pripomienok.

Potrebou je aj informovanie zamestnancov a partnerov o aktuálnom dianí v oblasti, preto bude cieľom obce zvyšovať ich vedomosti prostredníctvom vzdelávacích aktivít.

Hlavným nástrojom komunikácie obce je jej webová stránka. Nasledujú úradná tabuľa, verejný rozhlas, obecné noviny.

Komunikačná stratégia začala prebiehať už v čase príprav PHSR, zapojením verejnosti a v tomto duchu sa bude niesť až po koniec programového obdobia a platnosti PHSR.

Program hospodárskeho a sociálneho rozvoja obce podlieha schvaľovaniu obecným zastupiteľstvom. Ako komunikačný nástroj slúži „Materiál na rokovanie obecného zastupiteľstva“. Vstupné informácie pripravujú zamestnanci obecného úradu, prerokúva sa v komisiách zastupiteľstva a po spracovaní informácií rokujú o ňom poslanci obecného zastupiteľstva. Zasadnutie Obecného zastupiteľstva je verejné a tiež uvedený materiál je prístupný verejnosti. O zasadnutí obecného zastupiteľstva je obyvateľstvo informované prostredníctvom informačných kanálov: miestny rozhlas a informačná tabuľa.



4 Monitorovanie a hodnotenie

Monitorovanie

Program hospodárskeho a sociálneho rozvoja obce je strednodobý dokument, to znamená, že je vypracovaný na dlhšie časové obdobie. Toto je dôvod prečo ho je potrebné priebežne sledovať a monitorovať od začiatku jeho platnosti až po jeho ukončenie.

Údaje na monitorovanie sú merateľné ukazovatele aktivít PHSR vymenované v Formulári R2. Ako výstupný materiál monitorovania slúži monitorovacia správa PHSR, ktorú zostavujú zamestnanci obce v spolupráci s komisiami a zodpovednosť za ňu preberá starosta obce. Monitorovanie je dôležitou súčasťou realizácie PHSR, nakoľko práve monitorovacia správa predstavuje komplexnú informáciu o plnení opatrení a aktivít na dané programové obdobie.

Hodnotenie PHSR

Hodnotenie PHSR bude prebiehať priebežne a systematicky počas celej doby platnosti PHSR až po jeho ukončenie. Hodnotenie sa vykonáva na operatívnej úrovni a vykonáva sa každoročne v zmysle platnej legislatívy zákona č. 539/2008 Z.z. o podpore regionálneho rozvoja. Hlavným zdrojom informácií je monitorovacia správa. Výstupom je hodnotiaci správa, ktorú bude každoročne schvaľovať OZ. Hodnotiace a monitorovacie správy predstavujú dôležitý aspekt pre rozhodnutia OZ a starostu obce pri riadení implementácie programu za účelom dosiahnutia stanovených cieľov jednotlivých prioritných oblastí PHSR.

Formulár č. R 2 Plán hodnotenia a monitorovania realizácie PHSR

Plán priebežných hodnotení PHSR na programové obdobie 2014 - 2020		
Typ hodnotenia	Prvé hodnotenie	Dôvod vykonania/ periodicita
Ad hoc hodnotenie celého PHSR alebo jeho časti	2015-2025	Každoročne v zmysle platnej legislatívy: Zákon č. 539/2008 Z.z. o podpore regionálneho rozvoja.
Tematické hodnotenie časti PHSR	2016	Téma hodnotenia identifikovaná ako riziková časť vo výročnej monitorovacej správe za predchádzajúci kalendárny rok
Ad hoc mimoriadne hodnotenie		Pri značnom odklone od stanovených cieľov a doľahnutých hodnôt ukazovateľov. Pri návrhu na revíziu PHSR.
Ad hoc hodnotenie celého PHSR	2017, 2020	V prípade aktualizácie PHSR podľa platnej Metodiky pre vypracovanie PHSR, ktoré sa očakáva každé 3-4 roky.
Ad hoc hodnotenie celého PHSR alebo jeho časti		Na základe rozhodnutia starostu obce v zmysle príslušných predpisov, na základe rozhodnutia kontrolného orgánu obce, na základe podnetu poslancov, na základe protokolu Národného kontrolného úradu SR a na základe Správy auditu
Ad hoc hodnotenie celého PHSR alebo jeho časti	2020	Na základe rozhodnutia starostu obce o prípade strategického dokumentu Programu hospodárskeho a sociálneho rozvoja obce pre nasledujúce programové obdobie.



Formulár č. R3 – Monitorovacia správa – príloha č. 1 PHSR



5 Finančná časť

PHSR obsahuje aj finančnú časť, ktorá bezprostredne nadväzuje na predchádzajúce časti. Obsahom je finančné zabezpečenie jednotlivých častí a opatrení.

Finančná časť obsahuje:

- Indikatívny finančný plán na celú realizáciu PHSR
- Model viaczdrojového financovania jednotlivých opatrení, aktivít za účasti sociálno-ekonomických partnerov v území prepojených na programový rozpočet

1 Indikatívny finančný plán na celú realizáciu PHSR

Finančný plán sa skladá z troch skupín realizácie PHSR, celkové finančné náklady počas celej doby realizácie sú uvedené v nasledovnej tabuľke.

Formulár č. F 1 – Indikatívny rozpočet – sumarizácia

Politika	Spolu
I. Hospodárska politika	912 000,00€
II. Sociálna politika	1 261 000,00€
III. Environmentálna politika	690 000,00€



2 Model viaczdrojového financovania jednotlivých opatrení

Projekty uvedené v Programe hospodárskeho a sociálneho rozvoja obce budú realizované predovšetkým z:

A Riadne zdroje finančného zabezpečenia

A.1 Verejné zdroje:

- a) štátny rozpočet vrátane finančných prostriedkov z rozpočtových kapitol ministerstiev (dotačné tituly jednotlivých rozpočtových kapitol ministerstiev, príp. Úradu Vlády SR)
- b) štátne účelové fondy (Envirofond, Štátny fond rozvoja bývania, Recyklačný fond)
- c) rozpočet vyšších územných celkov (VÚC Trenčín)
- d) rozpočet obcí a miest (vlastné zdroje)

A.2 Iné zdroje

- e) prostriedky fyzických osôb
- f) prostriedky právnických osôb
- g) úvery
- h) príspevky medzinárodných organizácií
- i) prostriedky vyplývajúce z medzinárodných zmlúv o poskytnutí grantu uzatvorených medzi Slovenskou republikou a inými štátmi (Nórsky finančný mechanizmus, bilaterálne dohody, Švajčiarsky finančný mechanizmus)
- j) iné prostriedky, ak to ustanoví osobitný predpis

B Doplnkové zdroje finančného zabezpečenia

Finančné prostriedky z Európskej únie, v programovom období 2014 - 2020 tzv. európske štrukturálne a investičné fondy (EŠIF), určené hospodársky zaostalým regiónom (ktoré podľa ukazovateľov hospodárskeho rozvoja a sociálneho rozvoja vykazujú nižšiu úroveň rozvoja, ako je priemerná úroveň Európskej únie) a regiónom s nepriaznivou štruktúrou zamestnanosti a podnikateľského prostredia. Priradenie jednotlivých projektových zámerov k programovej štruktúre (EŠIF) je indikatívne a bude sa upresňovať po schválení jednotlivých operačných programov v akčných plánoch.



Záver

Informácia o schválení a zverejnení PHSR

Formulár č. Z 1

Schválenie PHSR	
Dokument	
Názov	Program hospodárskeho a sociálneho rozvoja obce Dolné Kočkovce na roky 2015-2025
Štruktúra	Dokument je štruktúrovaný podľa Metodiky na vypracovanie Programu hospodárskeho a sociálneho rozvoja obce/obcí/VÚC (v zmysle novely Zákona NR SR č. 539/2008 Z.z. o podpore regionálneho rozvoja schválenej vládou SR 18. júna 2014).
Spracovanie	
Forma spracovania	Úplné spracovanie na kľúč – Regionálna rozvojová agentúra Púchov
Obdobie spracovania	Jún 2015 – November 2015
Riadiaci tím	
Počet členov	3 členovia
Počet stretnutí	4 stretnutia
Pracovné skupiny	3 pracovné skupiny
Počet členov	5 členovia
Počet stretnutí	9 stretnutí
Účasť verejnosti a komunikácia s verejnosťou	Participácia prostredníctvom verejného prerokovania, internetovej stránky, verejného rozhlasu
Náklady na spracovanie	600,00€
Prerokovanie	
Prerokovanie v orgánoch samosprávy (výbory, komisie, rada)	Priebežné informovania zastupiteľstva o priebehu a ich participácia na vypracovaní
Verejné pripomienkovanie	Verejná schôdza
Posudzovanie SEA a ŽP:	Nerelevantné
Schválenie	
Návrh na uznesenie zastupiteľstva	



Prílohy

Príloha č.1: Monitorovacia správa obce

OP.		Ukazovateľ výstupu	Počiatočná hodnota ukazovateľa	Plánovaná hodnota ukazovateľa	Spolu náklady	Skutočná hodnota	Skutočné náklady	Skutočná hodnota	Skutočné náklady	Skutočná hodnota	Skutočné náklady
						2016		2018		2020	
1.1	Podpora podnikateľov a zvýšenie zamestnanosti v obci										
1.1.1	Spracovanie stratégie podpory podnikania a zvýšenie informovanosti o možnostiach podpory zo strany obce, VUC, štátu, EÚ	Zapojení podnikatelia (počet)	0	5	1 000,00€						
1.1.2	Komunikácia s hlavnými sociálno-ekonomickými partnermi pri koordinácii rozvojových aktivít	Rozvojové aktivity (počet)	0	3	10 000,00€						
1.1.3	Vytvorenie ekonomických a technických podmienok pre výstavbu priemyselných zón v obci – príprava a realizácia infraštruktúry, výkup pozemkov - Predsigotie, Krátke, Luhy Lúčky – 20 ha	Využitelnosť priemyselnej zóny (%)	30%	90%	50 000,00€						
1.1.4	Vymedzenie prenajímateľných priestorov pre potrebné služby a remeselné dielne	Počet	0	1	5 000,00€						
1.1.5	Podpora tradičných odvetví a zavádzanie nových technológií- remeselníci v obci	Počet	0	1	1 000,00€						
1.2.	Optimálne sieť zmodernizovaných verejných budov										
1.2.1	Rekonštrukcia obecného úradu	Rozsah rekonštrukcie (%)	80%	100%	10 000,00€						
1.2.2	Rekonštrukcia kultúrneho domu - odizolovanie, prístavba kuchyne a šatne, vybavenie	Rozsah rekonštrukcie (%)	60%	100%	80 000,00€						
1.2.3	Rekonštrukcia domu smútku	Rozsah rekonštrukcie (%)	70%	100%	20 000,00€						



PROGRAM HOSPODÁRSKEHO A SOCIÁLNEHO ROZVOJA DOLNÉ KOČKOVCE NA ROKY 2015-2025

1.2.4	Rekonštrukcia a rozšírenie obecného cintorína (kompletná, oploenie, chodníky, výkup pozemkov)	Rozsah rekonštrukcie (%)	50%	100%	90 000,00€						
1.2.5	Rekonštrukcia futbalového ihriska - rekonštrukcia kabín, nadstavba, vybudovanie vonkajšieho fitness centra, oploenie	Rozsah rekonštrukcie (%)	20%	100%	90 000,00€						
1.2.6	Rekonštrukcia hasičskej zbrojnice a vybavenia	Rozsah rekonštrukcie (%)	40%	100%	50 000,00€						
1.3	Kvalitné bezpečné a udržiavané miestne komunikácie, chodníky										
1.3.1	Rekonštrukcia miestnych komunikácií 5000 m Sedlište, Za MŠ	Rozsah rekonštrukcie (%)	40%	100%	150 000,00€						
1.3.2	Výstavba chodníkov - Ul. Benolákova, Kukučina, 1400m Úprava verejných priestranstiev	Rozsah výstavby (%)	80%	100%	40 000,00€						
1.3.3	Výstavba/rekonštrukcia parkovísk - pri cintoríne, pri TJ Slovan DK	Rozsah rekonštrukcie (%)	30%	100%	20 000,00€						
1.3.4	Značenie ciest chodníkov a ulíc, dopravné značenie - Značenie ulíc na miestnej úrovni podľa zaužívaných názvov jednotlivých ulíc.	Rozsah značenia (%)	40%	100%	10 000,00€						
1.4	Vytváranie podmienok pre rozvoj cestovného ruchu										
1.4.1	Vybudovanie športovo rekreačného areálu za kanálom	Rozsah výstavby (%)	0%	100%	250 000,00€						
1.4.2	Dostupnosť a propagácia prírodných a historických pamiatok v obci	Propagácia	30%	90%	5 000,00€						
1.4.3	Spracovanie histórie obce, monografia obce	Počet	0	1	5 000,00€						
1.4.4	Prepojenie obce so subjektami cestovného ruchu	Zvýšenie spolupráce (%)	50%	80%	5 000,00€						
1.4.5	Zachovanie a rozvoj ľudových tradícií a ich maximálne využitie v CR	Realizované projekty (počet)	0	2	5 000,00€						



PROGRAM HOSPODÁRSKEHO A SOCIÁLNEHO ROZVOJA DOLNÉ KOČKOVCE NA ROKY 2015-2025

1.4.6	Spracovanie kalendára podujatí	Počet	0	1	5 000,00€						
1.4.7	Uzavretie dohôd s podnikateľmi v CR a podporovanie ich aktivít	Realizované projekty (počet)	0	1	5 000,00€						
1.4.8	Spolupráca s ostatnými obcami - Medziobecná spolupráca, náučné chodníky, cyklotrasy, ponúkané atraktivity a aktivity.	Realizované projekty (počet)	0	3	5 000,00€						
2.1	Komplexná starostlivosť o sociálne znevýhodnené skupiny občanov										
2.1.1.	Zriaďiť zariadenie poskytujúce opatrovateľské služby/ rekonštrukcia – denné centrum pre dôchodcov	Využitelnosť (%)	0%	100%	150 000,00€						
2.1.2	Výstavba nájomného bytového domu	Počet bytových domov	0	1	500 000,00€						
2.1.3	Zlepšenie úrovne ošetrovateľskej služby (rozvoz jedál, vybavenie, kúpa auta, ošetrovateľ v obci)	Zvýšenie využívania služieb v obci (%)	50%	90%	5 000,00€						
2.1.4	Klubová a spolková činnosť v obci – Klub dôchodcov, Klub mládeže	Spolupráca a činnosť spolkov (%)	30%	90%	5 000,00€						
2.1.5	Znižovanie nezamestnanosti a aktivácia nezamestnaných – práce pre nezamestnaných zabezpečenie pracovných pomôcok a náradia, školenia, poistenie, spolupráca s ÚPSVaR, podpora zamestnávania obyvateľov	Počet zapojených nezamestnaných	0	10	5 000,00€						
2.2	Podpora aktivít a projektov v oblasti školstva a vzdelávania vrátane zlepšenia materiálo technických podmienok škôl a školských zariadení										
2.2.1	Rekonštrukcia Materskej školy, výmena oplozenia, elektroinštalácia, rozvody tepla – výmena radiátorov	Rozsah rekonštrukcie (%)	40%	100%	50 000,00€						
2.2.2.	Rekonštrukcia Základnej školy, výmena oplozenia, elektroinštalácia, rozvody tepla – výmena radiátorov	Rozsah rekonštrukcie (%)	30%	100%	50 000,00€						

[illegible]

**PROGRAM HOSPODÁRSKEHO A SOCIÁLNEHO ROZVOJA DOLNÉ KOČKOVCE NA ROKY 2015-2025**

3.1.1	Dobudovanie miestnej kanalizácie	Rozsah (%)	80%	100 %	50 000,00€						
3.1.2	Dobudovanie verejného vodovodu do nových častí	Rozsah (%)	90%	100 %	50 000,00€						
3.2	Plynifikácia obce a obnoviteľné zdroje										
3.2.1	Dobudovanie plynových prípojk do nových častí	Rozsah (%)	70%	100%	50 000,00€						
3.2.2	Využívanie obnoviteľných zdrojov energie - Solárne panely, fotovoltaika, biomasa, alternatívne zdroje energie – využitie v obecných budovách ale i podpora a osвета medzi obyvateľmi Znižovanie energetickej náročnosti verejných budov	Úspora (%)	0%	30-50%	50 000,00€						
3.3	Úsporne, esteticky osvetlená a ozvučená obec s dôrazom na bezpečie										
3.3.1	Rekonštrukcia a dobudovanie verejného osvetlenia	Podiel rekonštrukcie (%)	70%	100%	60 000,00€						
3.3.2	Rekonštrukcia a modernizácia verejného rozhlasu a ústredne, rozšírenie verejného rozhlasu do nových ulíc a lokalít, bezdrôtový	Podiel rekonštrukcie (%)	70%	100%	20 000,00€						
3.3.3	Kamerové systémy v obci	Kamerový systém v centre (%)	0%	100%	5 000,00€						
3.4	Obec s účinným ekonomicky udržateľným a ekologickým systémom odpadového hospodárstva										
3.4.1	Nakladanie s komunálnym a drobným stavebným odpadom, mobilne zbery, triedenie odpadu. zabezpečenie zberného kontajneru, odstránenie nelegálnych a čiernych skládok	Zlepšenie triedenia odpadu (%)	30%	90%	5 000,00€						
3.4.2	Rekonštrukcia zberného dvora	Počet zberných dvorov	0	1	300 000,00€						
3.4.3	Projekty osvetly a propagácie separovaného zberu	Zvýšenie informovanosti (%)	10%	70%	5 000,00€						



PROGRAM HOSPODÁRSKEHO A SOCIÁLNEHO ROZVOJA DOLNÉ KOČKOVCE NA ROKY 2015-2025

3.4.4	Spracovanie biologického odpadu a zriadenie kompostoviska + technické vybavenie, Vytvorenie podmienok pre realizáciu vykurovania obnoviteľnými zdrojmi.	Podiel spracovania odpadu na kompost.	10%	100%	20 000,00€						
3.5	Ochrana obyvateľov pred povodňami										
3.5.1	Projekt protipovodňových opatrení a regulácie toku	Protipovodňové opatrenia realizované na toku (%)	10%	100%	20 000,00€						
3.5.2	Projekt budovania odvodňovacích jarkov v celom katastri obce	Odvodňovacie jarky (%)	10%	100%	30 000,00€						
3.6	Podpora aktivít v oblasti prírodného dedičstva										
3.6.1	Vybudovanie náučného chodníka.	Rozsah výstavby (%)	0%	100%	10 000,00€						
3.6.2	Vytvorenie cyklistickej trasy – Vážská cyklomagistrála	Rozsah výstavby (%)	0%	100%	10 000,00€						
3.6.3	Propagácia okolitých zaujímavostí	Rozsah výstavby (%)	20%	100%	5 000,00€						



Príloha č.2: Karty k Mimovládny organizáciám a podnikateľským subjektom v obci

Príloha č.2 A: Karty k podnikateľským subjektom v obci

Číslo:	Názov subjektu:	Právna forma:	IČO:	DIČ:
1	SKÚŠOBŇA VETLAB, SPOL. S R.O.	Spoločnosť s ručením obmedzeným	31593836	2020441522
Sídlo:			Prevádzkárne/Prevádzkárne:	
SKÚŠOBŇA VETLAB, spol. s r.o., Hollého 149, 020 01 Dolné Kočkovce			SKÚŠOBŇA VETLAB, spol. s r.o. Hollého 149 020 01 Dolné Kočkovce	
Predmet činnosti:				Počet zamestnancov:
Mikrobiologický a chemický výskum potravín, vôd a produktov				5.9
Konateľ/lia:			Kontaktná osoba/y:	
MVDr. Iveta Švecková			MVDr. Iveta Švecková	
Kontakty				
adresa:		telefón:	e-mail:	webová stránka:
Hollého 149, 020 01 Dolné Kočkovce		903 401 907	vetlab@stonline.sk	http://www.vetlab.sk/
Poznámky (spolupráca s obcou, mestom):				

**PROGRAM HOSPODÁRSKEHO A SOCIÁLNEHO ROZVOJA DOLNÉ KOČKOVCE NA ROKY 2015-2025**

Číslo:	Názov subjektu:	Právna forma:	IČO:	DIČ:
2	KOPEK PLUS S. R. O.	Spoločnosť s ručením obmedzeným	35781131	2020204593
Sídlo:			Prevádzkáreň/Prevádzkárne:	
KOPEK plus s. r. o. Bernolákova 46 020 01 Dolné Kočkovce			Kopek plus s.r.o., Bernolákova 46, 020 01 Dolné Kočkovce Slovenská republika	
Predmet činnosti:				Počet zamestnancov:
kúpa tovaru za účelom jeho predaja iným prevádzkovateľom živnosti /veľkoobchod/ v rozsahu voľnej živnosti,				50-99
Konateľ/lia:			Kontaktná osoba/y:	
Ing. Viliam Gerbel, Ing. Petr Boček			Ing. Viliam Gerbel, Ing. Petr Boček	
Kontakty				
adresa:	telefón:	e-mail:	webová stránka:	
Bernolákova 46, 020 01 Dolné Kočkovce	042 /46 774 59	kopek@kopek.sk	http://www.kopek.sk/	
Poznámky (spolupráca s obcou, mestom):				

**PROGRAM HOSPODÁRSKEHO A SOCIÁLNEHO ROZVOJA DOLNÉ KOČKOVCE NA ROKY 2015-2025**

Číslo:	Názov subjektu:	Právna forma:	IČO:	DIČ:
3	CORIA, SPOL. S R. O.	Spoločnosť s ručením obmedzeným	36667200	2022228021
Sídlo:			Prevádzkárneň/Prevádzkárne:	
Coria, spol. s r. o. ul. Jána Hollého 166/20 020 01 Dolné Kočkovce			Coria, spol. s r. o. ul. Jána Hollého 166/20 020 01 Dolné Kočkovce	
Predmet činnosti:				Počet zamestnancov:
Predaj a výroba obalov pre notebooky s vyšitým menom.				2
Konateľ/lia:			Kontaktná osoba/y:	
Ing. Daniel Behan, Katarína Behanová			Ing. Daniel Behan	
Kontakty				
adresa:	telefón:	e-mail:	webová stránka:	
Jána Hollého 166/20, 020 01 Dolné Kočkovce	02 / 338 882 42	info@becase.com	http://coria.trade.sk/	
Poznámky (spolupráca s obcou, mestom):				

**PROGRAM HOSPODÁRSKEHO A SOCIÁLNEHO ROZVOJA DOLNÉ KOČKOVCE NA ROKY 2015-2025**

Číslo:	Názov subjektu:	Právna forma:	IČO:	DIČ:
4	Záhradníctvo Kozový	Podnikateľ-fyzická osoba	31090061	1020519445
Sídlo:			Prevádzkáreň/Prevádzkárne:	
Ivan Kozový Školská 100/2 02001 Dolné Kočkovce			Záhradníctvo, Školská 100/2, 020 01Dolné Kočkovce	
Predmet činnosti:				Počet zamestnancov:
Záhradnícke služby, predaj stromov, krov, okrasných drevín, výsadba a predaj rastlín				4
Konateľ/lia:			Kontaktná osoba/y:	
Ivan Kozový			Kozový Ivan, Školská 100/2, Dolné Kočkovce 020 01	
Kontakty				
adresa:	telefón:	e-mail:	webová stránka:	
Školská 100/2, 020 01Dolné Kočkovce	905 726 323	ivan@zahradnictvo-kozovy.sk	http://www.zahradnictvo-kozovy.sk/	
Poznámky (spolupráca s obcou, mestom):				

**PROGRAM HOSPODÁRSKEHO A SOCIÁLNEHO ROZVOJA DOLNÉ KOČKOVCE NA ROKY 2015-2025**

Číslo:	Názov subjektu:	Právna forma:	IČO:	DIČ:
5	SUNNY MEDICAL, SPOL. S R. O.	Spoločnosť s ručením obmedzeným	44228121	2022635549
Sídlo:			Prevádzkárne/Prevádzkárne:	
SUNNY MEDICAL, spol. s r. o. Hollého 196 020 01 Dolné Kočkovce			Hollého 196 020 01 Dolné Kočkovce	
Predmet činnosti:				Počet zamestnancov:
prevádzkovanie zdravotníckeho zariadenia ambulancie v zdravotníckom povolaní lekár odbore všeobecné lekárstvo				5-9
Konateľ/lia:			Kontaktná osoba/y:	
MUDr. Dagmar Hurtová, MUDr. Igor Hurta			MUDr. Dagmar Hurtová, MUDr. Igor Hurta	
Kontakty				
adresa:	telefón:	e-mail:	webová stránka:	
Hollého 196, 020 01 Dolné Kočkovce	042 / 460 53 50, 042 / 460 53 51			
Poznámky (spolupráca s obcou, mestom):				



Príloha č. 2 B: Karty k neziskovým a mimovládny organizáciám v obci

Číslo:	Názov subjektu:	Právna forma:	IČO:
1	TJ Slovan Dolné Kočkovce	Združenie (zväz, spolok, spoločnosť, klub)	14224402
Sídlo:		Prevádzkareň/Prevádzkarne:	
Školská 39, 02001 Dolné Kočkovce, Slovenská republika		Školská 39, 02001 Dolné Kočkovce, Slovenská republika	
Predmet činnosti:		Cieľová skupina predmetu činnosti:	Počet členov:
Športové podujatia, zápasy, prevádzkovanie klubu		(priaznivci športu)	
Štutárny zástupca:		Kontaktná osoba/y:	
Kontakty			
adresa:	telefón:	e-mail:	webová stránka:
Školská 39, 02001 Dolné Kočkovce			http://www.tjslovandolnekočkovce.estranky.sk/
Poznámky (spolupráca s obcou, obcami)			



PROGRAM HOSPODÁRSKEHO A SOCIÁLNEHO ROZVOJA DOLNÉ KOČKOVCE NA ROKY 2015-2025

Číslo:	Názov subjektu:	Právna forma:	IČO:
2	URBÁR-POZEMKOVÉ SPOLOČENSTVO,DOLNÉ KOČKOVCE	poločenstvá vlastníkov pozemkov, bytov a pod.	36120812
Sídlo:		Prevádzkareň/Prevádzkarne:	
Urbár-pozemkové spoločenstvo, Hollého 374, 02001 Dolné Kočkovce		Urbár-pozemkové spoločenstvo, Hollého 374, 02001 Dolné Kočkovce	
Predmet činnosti:		Cieľová skupina predmetu činnosti:	Počet členov:
Združovanie vlastníkov pozemkov, formovanie urbáru v obci		(vlastníci pozemkov)	
Štátárny zástupca:		Kontaktná osoba/y:	
Kontakty			
adresa:	telefón:	e-mail:	webová stránka:
Poznámky (spolupráca s obcou, obcami)			



PROGRAM HOSPODÁRSKEHO A SOCIÁLNEHO ROZVOJA DOLNÉ KOČKOVCE NA ROKY 2015-2025

Číslo:	Názov subjektu:	Právna forma:	IČO:
3	ZÁKLADNÁ ORGANIZÁCIA OZ PŠAV NA SLOVENSKU MATERSKÁ ŠKOLA DOLNÉ KOČKOVCE	Združenie (zväz, spolok)	42283469
Sídlo:		Prevádzkareň/Prevádzkarne:	
Materská škola Dolné Kočkovce MŠ, Moyzesova 263/12, 02001 Dolné Kočkovce		Materská škola Dolné Kočkovce MŠ, Moyzesova 263/12, 02001 Dolné Kočkovce	
Predmet činnosti:		Cieľová skupina predmetu činnosti:	Počet členov:
Služby poskytované odborovými zväzmi		(deti)	
Štutárny zástupca:		Kontaktná osoba/y:	
Kontakty			
adresa:	telefón:	e-mail:	webová stránka:
Poznámky (spolupráca s obcou, obcami)			