


PROGRAM HOSPODÁRSKEHO A SOCIÁLNEHO ROZVOJA OBCE KRUČOV
NA OBDOBIE 2015 - 2023
(Aktualizácia s predĺžením platnosti)



Názov:	Program hospodárskeho rozvoja a sociálneho rozvoja obce Kručov na obdobie 2015 - 2023
Územné vymedzenie :	Prešovský kraj, okres Stropkov, Obec Kručov
Dátum schválenia PHSR:	22 januára 2016
Obdobie platnosti:	2015 - 2023
Verzia	1.0



1	Úvod.....	4
1.1	Obsah dokumentu.....	4
2	Základné informácie o obci	9
2.1	História obce	9
2.2	Geografická poloha	9
2.3	Prírodné pomery	10
2.4	Krajinná štruktúra.....	12
3	Analytická časť	13
3.1	Analýza vnútorného prostredia	13
3.1.1	Demografia.....	13
3.1.2	Bývanie.....	16
3.1.3	Trh práce a nezamestnanosť	17
3.1.4	Občianska a technická vybavenosť	19
3.1.4.1	Občianska vybavenosť	19
3.1.4.1.1	Vzdelávanie	19
3.1.4.1.2	Šport a športové zariadenia.....	19
3.1.4.1.3	Zdravotníctvo.....	19
3.1.4.1.4	Sociálne služby	19
3.1.4.1.5	Cestovný ruch a rekreácia.....	19
3.1.4.1.6	Kultúra (kultúrne inštitúcie a kultúrne pamiatky)	19
3.1.4.2	Technická infraštruktúra	20
3.1.4.2.1	Cestná sieť a dopravné systémy	20
3.1.4.2.2	Vodné hospodárstvo a kanalizácia	20
3.1.4.2.3	Energetické hospodárstvo.....	20
3.1.4.2.4	Telekomunikácie	21
3.1.4.2.5	Odpadové hospodárstvo	21
3.1.4.3	Štandardy minimálnej vybavenosti obce	22
3.2	Zhodnotenie súčasného stavu územia - SWOT analýza	23
3.3	Analýza vonkajšieho prostredia	25
3.4	IDENTIFIKÁCIA POTRIEB, VÝCHODÍSK A MOŽNÝCH RIEŠENÍ.....	29
4	STRATEGICKÁ ČASŤ.....	31
5	PROGRAMOVÁ ČASŤ.....	32
5.1	Špecifikácia a popis opatrení.....	33



5.2	Merateľné ukazovatele	37
5.3	Projektové zámery	39
5.1	Projektové zámery so spracovanou štúdiou / projektovou dokumentáciou / vydanými povoleniami	41
6	REALIZAČNÁ ČASŤ	43
6.1	Popis úloh jednotlivých partnerov pri realizácii PHSR obce, inštitucionálne a organizačné zabezpečenie realizácie	43
6.2	Komunikačná stratégia a koordinácia	43
6.3	Systém monitorovania a hodnotenia	44
6.4	Akčný plán na daný rozpočtový rok s výhľadom na 2 roky (n+2)	45
7	Finančná časť	47
8	Záver	50
9	Použité zdroje.....	51
10	ZOZNAM POUŽITÝCH SKRATIEK	52
	Tabuľka 1. Formulár Ú1 - Harmonogram spracovania.....	5
	Tabuľka 2. Proces spracovania	5
	Tabuľka 3. Prehľad operačných programov a riadiacich orgánov	8
	Tabuľka 4. Základná charakteristika obce (k 31.12.2014).....	9
	Tabuľka 5. Výmera územia obce v hektároch.....	12
	Tabuľka 6. Vývoj počtu obyvateľov podľa pohlavia	13
	Tabuľka 7. Veková štruktúra obyvateľstva	14
	Tabuľka 8. Pohyb obyvateľstva (2005-2014)	14
	Tabuľka 9. Byty podľa typu budov	16
	Tabuľka 10. Vývoj evidovanej miery nezamestnanosti	17
	Tabuľka 11. Uchádzači o zamestnanie podľa veku	17
	Tabuľka 12. Znevýhodnený uchádzači o zamestnanie.....	18
	Tabuľka 13. Evidovaní uchádzači o zamestnanie v obci	18
	Tabuľka 14. Ekonomicky aktívne obyvateľstvo odvetvia ekonomickej činnosti SODB 2011	18
	Tabuľka 15. Vybavenosť obce	22
	Tabuľka 16. Prehľad projektových zámerov - Kručov	39
	Graf 1. Vývoj počtu obyvateľov od roku 2005 do 2014	13
	Graf 2. Veková štruktúra obyvateľstva (2014)	14
	Graf 3. Národnostné zloženie obyvateľov obce	15
	Graf 4. Obyvateľstvo obce podľa vierovyznania obyvateľov	15
	Graf 5. Obyvateľstvo podľa najvyššieho dosiahnutého vzdelania	16



1 Úvod

1.1 Obsah dokumentu

Obec Kručov aktualizuje strednodobý strategický dokument s názvom Program hospodárskeho a sociálneho rozvoja obce Kručov na obdobie 2015 - 2023 (ďalej len PHSR), a to v súlade so zákonom NR SR č. 309/2014 o podpore regionálneho rozvoja, ktorým sa mení a dopĺňa zákon č. 539/2008. Tento dokument na základe spracovania aktuálnych a relevantných štatistických údajov, ako aj verifikovaných údajov, výstupov z analytickej časti, SWOT analýzy a identifikovaných potrieb, východísk a možných riešení, navrhne stratégiu rozvoja obce. Rozvojová stratégia zohľadňuje skutočnosť, že obec Kručov je zaradená do zoznamu horských oblastí, teda poľnohospodársky znevýhodnených oblastí.

Obsah PHSR je definovaný nasledovne:

Analytická časť poskytuje databázu základných informácií, obsahuje komplexné hodnotenie a analýzu východiskovej situácie obce s väzbami na širšie územie. Identifikuje potreby, ktoré sú zároveň predpokladmi rozvoja obce, ale definuje aj možné riziká a ohrozenia. Analytická časť naznačuje príležitosti vo využívaní endogénnych a exogénnych zdrojov a najmä v ich zhodnotení vo väzbe napríklad aj na vidiecky cestovný ruch.

Strategická časť definuje rozvojovú stratégiu obce pričom zohľadňuje vnútorné špecifiká a stanovuje víziu, strategické a špecifické ciele rozvoja obce pri rešpektovaní princípov regionálnej politiky v záujme dosiahnutia vyváženého udržateľného rozvoja územia obce.

Programová časť obsahuje najmä popis opatrení a aktivít na zabezpečenie realizácie programu hospodárskeho a sociálneho rozvoja obce.

Realizačná časť obsahuje v rámci jednotlivých prioritných oblastí a stanovených cieľov popis opatrení a aktivít nevyhnutných na zabezpečenie realizácie PHSR. Obsahuje zároveň návrh predpokladaných projektových zámerov a súbor merateľných ukazovateľov, v niektorých podkapitolách uvádza konkrétne výstupy, výsledky a očakávaný dopad.

Finančná časť obsahuje plánované finančné alokácie na jednotlivé opatrenia a aktivity, termín ich realizácie a predpokladané zdroje financovania jednotlivých aktivít v rámci Programu hospodárskeho a sociálneho rozvoja obce.

Aktualizácia PHSR bola spracovávaná v priebehu roku 2015 a 2016.



Tabuľka 1. Formulár Ú1 - Harmonogram spracovania

Rok	2015			2016	
Termín	X	XI	XII	I.	II.
Prípravná fáza					
Analytická časť					
Strategická časť					
Programová časť					
Realizačná časť					
Finančná časť					
Finalizácia					
Schvaľovanie					

Tabuľka 2. Proces spracovania

Zapojenie aktérov regionálneho rozvoja	<ul style="list-style-type: none"> - externou spoločnosťou - v spolupráci: <ul style="list-style-type: none"> o s externými odborníkmi o so starostkou obce o so zamestnancami obce - konzultovaný: <ul style="list-style-type: none"> o s poslancami OZ - pripomienkovaný: <ul style="list-style-type: none"> o dotknutými subjektmi o verejnosťou
Zapojenie verejnosti	<ul style="list-style-type: none"> - možnosťou konzultácií na OcÚ - možnosťou konzultácií s externou spoločnosťou/ externými odborníkmi
Zohľadnenie názorov verejnosti	<ul style="list-style-type: none"> - zverejnenie pripomienok doručených ku oznámeniu v rámci procesu SEA
Publicita	<ul style="list-style-type: none"> - informácie zverejňované na webovej stránke - informácie zverejňované na úradnej tabuli - informácie poskytované na zasadnutiach OZ
Financovanie spracovania	<ul style="list-style-type: none"> - z rozpočtu obce

1.2 Súlad s východiskovými koncepčnými dokumentmi

Prostredníctvom intervencií do územia plánuje Obec Kručov v programovom období 2014-2020 definovaných v tomto dokumente komplementárne nadviazať na ďalšie stratégie, plány a programy, ktoré zameraním svojich intervencií môžu prispieť k dosahovaniu cieľov a rastu konkurencieschopnosti obce.



Východiskovým dokumentom na národnej úrovni, o ktorý sa PHSR obce Kručov opiera, s rešpektovaním jeho vízie a strategického cieľa, je Národná stratégia regionálneho rozvoja Slovenskej republiky. Na regionálnej úrovni sú to strategické dokumenty PSK a na miestnej úrovni dokumenty schválené obecným zastupiteľstvom.

Svojím tematickým zameraním bude PHSR v nadväznosti a doplnkovosti s nasledujúcimi aktuálnymi / pripravovanými dokumentmi:

miestna úroveň:

- Stratégia CLLD

úroveň PSK:

- Program hospodárskeho a sociálneho rozvoja PSK na obdobie 2008-2015, sprac. 2008, aktualizovaná verzia sprac. 2010
- Koncepcia rozvoja sociálnych služieb na území PSK, 2009, dodatok 2011
- Program rozvoja vidieka PSK, 2015
- Rozvojová stratégia PSK pre cestovný ruch, 2009
- Stratégia PSK pre podporu a rozvoj podnikania, 2009
- Analytická štúdia efektívnosti pri využívaní energií v zariadeniach v zriaďovateľskej pôsobnosti PSK, rozpracované 2015
- Program energetického manažmentu PSK, rozpracované 2015
- Stratégia destinačného marketingu cestovného ruchu PSK, Prešov, 2014
- Generel dopravnej infraštruktúry, rozpracované 2015
- Koncepcia rozvoja sociálnych služieb na území PSK, 2009, dodatok sprac. 2011
- Koncepcia rozvoja informačného systému PSK, 2009
- Stratégia rozvoja a údržby ciest II. a III. triedy, 2014
- Program odpadového hospodárstva Prešovského kraja na roky 2011 – 2015, sprac. 2013
- Regionálna integrovaná územná stratégia PSK, rozpracované 2015
- Regionálna stratégia výchovy a vzdelávania na území PSK na obdobie 2013 – 2015
- Koncepcia dopravy vo verejnom záujme pre Prešovský samosprávny kraj, Územná prognóza, zadanie, návrh, 2015

národná úroveň

- Partnerská dohoda SR 2014-2020
- Národná stratégia regionálneho rozvoja SR



- Národná stratégia trvalo udržateľného rozvoja SR
- Stratégia, zásady a priority štátnej environmentálnej politiky
- Stratégia rozvoja dopravy SR do roku 2020
- Národný program reforiem Slovenskej republiky 2013
- Koncepcia územného rozvoja Slovenska 2001 v znení KURS 2011 – Zmeny a doplnky č. 1 KURS 2001
- Program stability Slovenskej republiky na roky 2012 až 2015
- Operačné programy SR financované z Európskych štrukturálnych a investičných fondov na programové obdobie 2014 – 2020
- Programové vyhlásenie vlády SR na roky 2012 – 2016
- Národný strategický plán rozvoja vidieka pre programové obdobie 2007 – 2013
- Program rozvoja vidieka 2014-2020
- Národná stratégia ochrany biodiverzity na Slovensku
- Program odpadového hospodárstva Slovenskej republiky na roky 2011 - 2015
- Koncepcia vodohospodárskej politiky SR do roku 2015
- Národný strategický plán rybného hospodárstva SR 2007 - 2013
- Operačné programy SR na programové obdobie 2007 – 2013
- Stratégia celoživotného vzdelávania a poradenstva
- Národný program rozvoja životných podmienok osôb so zdravotným postihnutím na roky 2014-2020
- Zákon NR SR č. 539/2008 Z. z. o podpore regionálneho rozvoja
- Zákon o posudzovaní vplyvov na životné prostredie č. 24/2006 Z. z. v znení neskorších predpisov

nadnárodná úroveň

- Stratégia Európa 202
- Programy nadnárodnej spolupráce Stredná Európa
- Programy medziregionálnej spolupráce INTERREG - Program cezhraničnej spolupráce Poľsko – Slovenská republika 2014-2020

Prostredníctvom výziev v rámci jednotlivých operačných programov bude môcť obec ako žiadateľ/prijímateľ získať nenávratný finančný príspevok na realizáciu aktivít v oblastiach stanovených v súlade s cieľmi Slovenskej republiky rešpektujúcich ciele EÚ.



Tabuľka 3. Prehľad operačných programov a riadiacich orgánov

Operačný program	Riadiaci orgán
Ľudské zdroje (ĽZ)	MPSVR SR
Kvalita životného prostredia (KŽP)	MŽP SR
Integrovaný ROP (IROP)	MPaRV SR
Efektívna verejná správa (EVS)	MV SR
Rozvoj vidieka	MPaRV SR
Výskum a inovácie (VaI)	MŠVVŠ SR
Integrovaná infraštruktúra (II)	MDVRR SR
Technická pomoc (TP)	ÚV SR
<p>Európska územná spolupráca:</p> <p><u>Program cezhraničnej spolupráce:</u></p> <p>Poľsko – Slovenská spolupráca</p> <p>ENI Maďarsko – Slovensko – Rumunsko – Ukrajina 2014 – 2020</p> <p><u>Program nadnárodnej spolupráce</u></p> <p>Stratégia Európa</p> <p>ETC Dunaj</p> <p><u>Programy medziregionálnej spolupráce</u></p> <p><u>INTERREG</u></p> <p><u>ESPON</u></p> <p><u>URBACT</u></p>	<p>MPaRV SR</p> <p>ÚV SR</p> <p>MH SR</p> <p>MDVRR SR</p> <p>MDVRR SR</p>



2 Základné informácie o obci

Tabuľka 4. Základná charakteristika obce (k 31.12.2014)

Kód obce	527793
Názov okresu	Stropkov
Názov kraja	Prešovský samosprávny kraj
Štatút obce	obec
PSČ	090 32
Telefónne smerové číslo	054
Prvá písomná zmienka o obci rok	1390
Celková výmera územia obce [ha]	821
Počet obyvateľov	218
Hustota obyvateľstva na km ²	26,55

2.1 História obce

Obec Kručov je horská obec v južnej časti Nízkych Beskýd západne od vodnej nádrže Veľká Domaša. Písomná zmienka z roku 1390 ako Crucho, neskôr ako Kruchow (1391), Krucšov (1773), Ruský Kručov (1808); po maďarsky Oroszkrucsó, Felsőkrucsó. Obec sa spomína v roku 1390 v majetkovom spore medzi Cudarovcami a Rozgonyiovcami. Stala sa súčasťou panstva Čičava. V roku 1715 sa v súpise uvádza tunajší pivovar, 10 osídlených a 10 opustených domácností. V roku 1787 patrila obec Bánovcom, mala 33 domov a 243 obyvateľov, v roku 1828 mala 42 domov a 306 obyvateľov. Za I. ČSR sa zamestnanie obyvateľov nezmenilo. Pôdu obrábali súkromne hospodáriaci roľníci a časť obyvateľov pracovala v priemyselných podnikoch na okolí a v Ostrave.

2.2 Geografická poloha

Obec leží na juhovýchodných výbežkoch Ondavskej vrchoviny. Z celkovej výmery 821 hektárov takmer polovicu, 375 ha, tvorí lesná pôda. Z 380 ha poľnohospodárskej pôdy je pravidelne obrábaných iba 107 hektárov. S územím Kručova priamo susedia na severe Nižná a Vyšná Olšava, na východe Lomné, na juhu Ruská Voľa a na západe Fijaš.

Sútok dvoch potokov Kručovca a Kožanovského je v strede obce a je tak v relatívne najnižšej časti údolia, v nadmorskej výške 209 metrov n. m., najvyššie miesto katastra je v nadmorskej výške 408 metrov n. m., nachádza sa severozápadne od polohy Horička. Reliéf katastra je značne kopcovitý a členitý, popretkávaný hlbokými a úzkymi dolinami. Z geografického hľadiska celé územie Kručova patrí do oblasti Nízkych Beskýd, ktoré sú súčasťou Východných Karpát.



Z geologického hľadiska je kataster obce pomerne zaujímavý výskytom rôznych paleogénnych hornín, predovšetkým rôznych druhov pieskovcov a ílovcov. Pieskovce sú zaujímavé vďaka paleontologickým nálezom. Boli tu objavené skameneliny rôznej mikrofauny, napríklad rod dierkavcov Nummulites, vytvárajúci pozoruhodné útvary z obdobia približne pred troma miliónmi rokov.

V obci a jej najbližšom okolí sa nenachádzajú žiadne zdroje cennejších nerastných surovín. V minulosti sa tu z nerudných surovín v menšom rozsahu ťažil iba pieskovec (v polohe Pod baňu), ktorý bol používaný tunajším obyvateľstvom pri výstavbe domov, hospodárskych objektov, či na úpravu ciest.

V katastri obce sa nachádzajú aj ložiská ílovcových hĺn, ktoré vznikli postupným zvetrávaním jednotlivých flyšových vrstiev. Táto hlina slúžila pre miestne obyvateľstvo ako príležitostný zdroj suroviny na výrobu tehál, ako o tom svedčia dodnes používané názvy (Nad cehelňu, a Pod cehelňu).

Tunajšie flyšové vrstvy síce na jednej strane neobsahujú významnejšie množstvá hospodársky využiteľných nerastných surovín, na druhej strane však vytvárajú priaznivé prostredie pre kumulovanie zásob podzemných vôd. Samotný potok Kručovec v minulosti meandroval pomerne úzkym údolím a vytváral priestor, ktorým už v stredoveku viedla pomerne dôležitá cesta spájajúca dve susediace stolice Zemplínsku a Šarišskú.

V južnej časti Kručovského katastra pramení druhý miestny tok, Lomnianka, ktorý sa už po niekoľkých kilometroch, ako pravobrežný prítok vlieva do Ondavy.

Vážnym zásahom do pôvodného hydrologického systému tohto regiónu však bola výstavba vodnej nádrže Domaša, ktorá má viac ako 14,2 km², a vytvára potenciál pre rozvoj turistického ruchu a zvýšenie zamestnanosti v tomto regióne. Jej výstavba bola dokončená v roku 1966 a odvtedy je využívaná na hospodárske, ale i rekreačné účely. Na cykloturistiku je využívaný turistický chodník, označený zelenou farbou, prechádzajúci z Oľšavskej hory cez Kručov a vedúci ďalej po horskom hrebeni do rekreačnej oblasti Valkov, ležiacej na brehu vodnej nádrže Domaša. (Zdroj: P. Derfiňák, Z minulosti obce Kručov (1382 – 2006))

2.3 Prírodné pomery

Klíma

Klimaticky patrí kataster Kručova, i jeho najbližšie okolie do teplej, mierne vlhkej klimatickej oblasti, pričom tunajšie zimy sú chladné a počet dní, keď mrzne v jednotlivých rokoch kolíše medzi deväťdesiatimi a sto tridsiatimi. Počet teplých, letných dní nepresahuje v priebehu roka 70. V januári dosahuje priemerná teplota - 1/- 4 °C, v júli zasa denné teploty v priemere



nepresahujú rozmedzie 17- 20 °C. Priemerné zrážky v priebehu roka dosahujú 600 -700 mm³. Tieto údaje sa však týkajú iba posledných desaťročí. Predtým dochádzalo v rámci počasia k značným výkyvom. V posledných rokoch sa objavujúce intenzívne a prudké dažde, spôsobujú vylievanie miestnych tokov z ich korýt.

Čo sa týka klimatických pomerov celého regiónu, leží v miernom pásme v klimaticky mierne teplej, teplej a chladnej oblasti s priemernou ročnou teplotou vzduchu 6-8 °C. Priemerné ročné úhrny zrážok sa pohybujú v rozmedzí 700-800 mm³. Ročný počet dní so snehovou prikrývkou je 80-100 dní. Maximálna snehová pokrývka v severnej časti je 80 cm. Na ostatnom území 40 cm. V regióne Stropkov prevláda kontinentálna klíma, do ktorej zasahujú i prvky oceánskej klímy. Z hydrografického hľadiska územie kraja leží na hlavnom európskom rozvodí. Región patrí k úmoriu Čierneho mora. Okolie Stropkova odvodňuje rieka Ondava, ktorá pramení v Ondavskej vrchovine a spolu so Zimným potokom a Chotčiankou je zaradená do zoznamu vodárenských tokov.

Flóra

V katastri obce majú najväčšie zastúpenie hnedé lesné pôdy. V oveľa menšom rozsahu sa nachádzajú úrodnejšie nívne pôdy, obohatené naplaveným humusom a pieskom, ktoré sú sústredené najmä pri potoku Kručovec. Boli intenzívne obrábané prakticky od vzniku obce, ich úrodnosť však bolo potrebné prakticky neustále zvyšovať hnojením, o čom sa nám zachovali početné zmienky v dochovaných materiáloch o minulosti obce. Pre celý región mali v minulosti aj dnes, veľký význam lesné porasty. V katastri obce sa zachovali rozsiahlejšie bukovo - hrabové lesné porasty, v ktorých je možné pozorovať zastúpenie aj iných drevín, najmä duba, borovice a brezy. Pri vodných tokoch a na vlhkejších miestach rastú vŕby, liesky a porasty bazy čiernej. Rastie tu veľké množstvo rôznych druhov liečivých rastlín.

Fauna

Stúpajúca ťažba dreva v tomto regióne narúša prirodzené prostredie pre tunajšiu zver a vtáctvo. V okolí Kručova je stále hojne zastúpená nielen diviacia a srnčia zver, ale aj jelene, zajace poľné, veverice, či lišky. Z menších dravcov možno spomenúť kuny, tchory a lasice. Iba ojedinele sa v tomto priestore objavujú vlci, či rys. Početné a rôznorodé je tunajšie vtáctvo. Z dravcov tu možno nájsť jastraba, myšiaka hôrneho, sovu, či krkavca. Z ostatných je potrebné spomenúť bažanta, jarabicu poľnú, sojku, a množstvo druhov menších spevavcov. Na území obce bol zaevidovaný aj výskyt chránených netopierov, ktorí si ako svoje tunajšie miesto pobytu vybrali kostolnú vežu.

V blízkom regióne sa vyskytuje volavka purpurová, beluša malá, čaplička vlasatá, lyžičiar obyčajný, kulík bledý, hvizdák veľký, orliak morský, kršiak rybár, húska pestrá, rybár malý a



bernikla kanadská. V zimnom období sa tu už skoro každoročne zdržiavajú labute, niekoľko párov vzácnnej potápky čiernokrkej, hniezdia tu brehule obyčajné a rybáriky obyčajné.. Biotopy, ktoré sú predmetom ochrany sú horské vodné toky a ich drevinová vegetácia s myrikovkou nemeckou. Predmetom ochrany je napr. mihul'a.

2.4 Krajinná štruktúra

Katastrálne územie obce má rozlohu 821,43 hektárov. Z celkovej rozlohy katastra tvorí prevažnú časť nepoľnohospodárska pôda – 439,38 hektárov, čo tvorí takmer 53,49 % z výmery katastra. Nepoľnohospodárska pôda je najviac zastúpená lesnými pozemkami, tie sa rozprestierajú celkovo na 375,12 hektároch.

Poľnohospodárska pôda tvorí 46,51% katastrálneho územia, je najviac zastúpená trvalými trávnatými porastami (244,68ha) a ornou pôdou (129,12 ha). V rámci poľnohospodárskej pôdy sa nachádzajú v katastri pozemky využívané a klasifikované ako záhrady s celkovou rozlohou 8,16 hektárov.

Tabuľka 5. Výmera územia obce v hektároch

Celková výmera územia obce	spolu	821,43
Poľnohospodárska pôda	spolu	382,05
	orná pôda	129,20
	záhrada	8,16
	trvalý trávny porast	244,68
Nepoľnohospodárska pôda	spolu	439,38
	lesný pozemok	375,12
	vodná plocha	25,39
	zastavaná plocha a nádvorie	21,77
	ostatná plocha	17,09

Zdroj: ŠÚ SR



3 Analytická časť

3.1 Analýza vnútorného prostredia

Analýza vnútorného prostredia územia obce, teda interná analýza, skúma a hodnotí vnútorné prostredie na základe overeného súboru kvantitatívnych a kvalitatívnych dát, najmä štatistických údajov získaných z oficiálnych zdrojov, ale aj na základe verifikovaných údajov a skúseností expertov týkajúcich sa jednotlivých riešených oblastí.

Keďže najčastejšie príčiny nepriaznivého stavu súvisia aj s nedostatočnou analýzou vonkajšieho prostredia, je dôležité podrobne zmapovať najmä tie skupiny údajov, ktoré tieto príčiny pomôžu nájsť. Interná a externá analýza tvoria východisko pre formulovanie rozvojovej stratégie pre obec Kručov.

3.1.1 Demografia

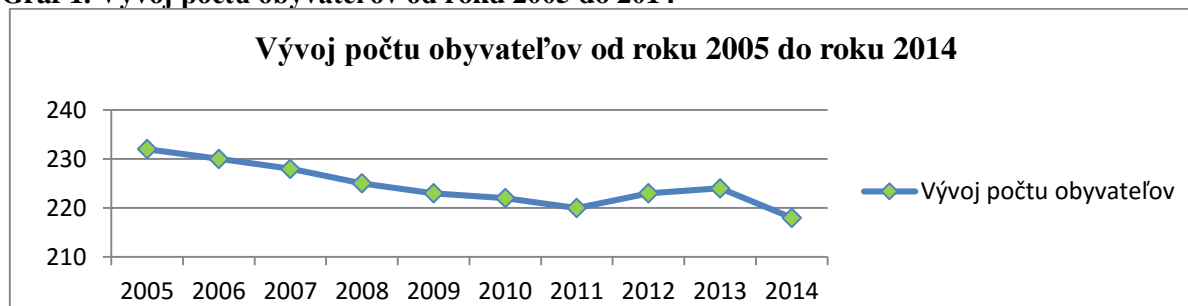
Vývoj počtu trvalo bývajúceho obyvateľstva

Tabuľka 6. Vývoj počtu obyvateľov podľa pohlavia

Rok	Muži	Ženy	Spolu	Priemerný vek
2005	116	116	232	38,44
2006	114	116	230	39,33
2007	112	116	228	39,44
2008	109	116	225	40,24
2009	107	116	223	39,24
2010	109	113	222	39,80
2011	107	113	220	39,73
2012	110	113	223	39,63
2013	108	116	224	39,80
2014	105	113	218	40,00

Zdroj: ŠÚ SR údaje k 31.12

Graf 1. Vývoj počtu obyvateľov od roku 2005 do 2014



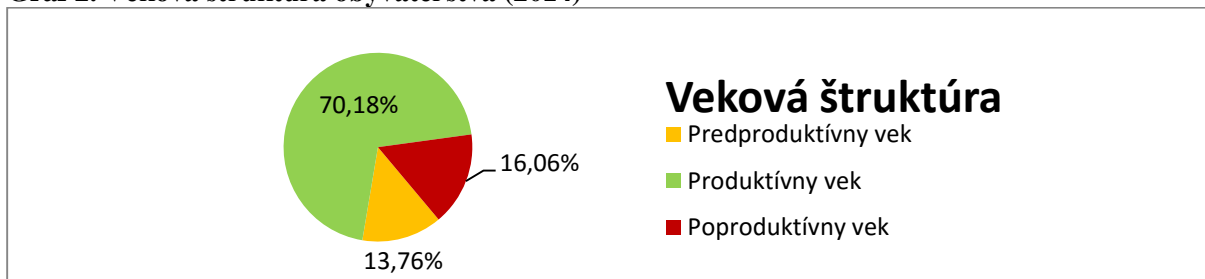
Zdroj: ŠÚ SR údaje k 31.12

Z predchádzajúceho grafu vyplýva, že od roku 2005 eviduje obec mierny pokles obyvateľov. V roku 2005 bolo v obci na trvalý pobyt prihlásených 232 občanov, čo bol aj najvyšší počet



v sledovanom období. Ku koncu roka 2014 malo v obci trvalý pobyt 218 obyvateľov, čo je pokles o 6% oproti roku 2005.

Graf 2. Veková štruktúra obyvateľstva (2014)



Ukazovateľ	Počet	%
Predproduktívny vek	30	13,76
Produktívny vek	153	70,18
Poproduktívny vek	35	16,06

Zdroj: ŠÚ SR

Najväčšiu časť obyvateľov obce (70,18%) tvoria obyvatelia v produktívnom veku, toto percento sa najviac približuje k celoslovenskému priemeru. Vývoj vekovej štruktúry v obci Kručov naznačuje, že obyvateľstvo mierne starne.

Tabuľka 7. Veková štruktúra obyvateľstva

Ukazovateľ	Obec Kručov	Okres Stropkov	Prešovský kraj	Slovenská republika
Predproduktívny	13,76	15,06	17,96	15,31
Produktívny vek	70,18	71,80	69,92	70,73
Poproduktívny vek	16,06	13,00	12,12	13,96

Zdroj: ŠÚ SR, ku 31.12.2014

Tabuľka 8. Pohyb obyvateľstva (2005-2014)

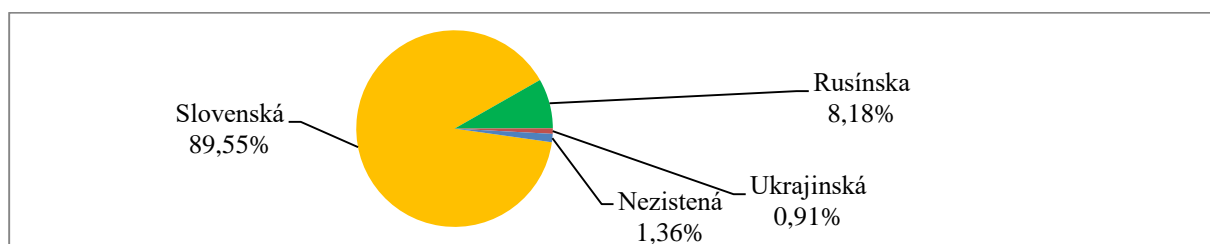
Ukazovateľ	Počet v rokoch									
	2005	2006	2007	2008	2009	2010	2011	2012	2013	2014
Natalita	2	0	2	1	3	1	3	4	2	3
Mortalita	1	1	5	1	9	1	3	4	3	4
Prist'ahovaní	1	0	2	0	8	2	4	3	2	0
Vyst'ahovaní	4	1	1	3	4	3	3	0	0	5
Celkový prírastok	-2	-2	-2	-3	-2	-1	1	3	1	-6

Zdroj: ŠÚ SR

Znižovanie počtu obyvateľov obce je viditeľné aj v súvislosti s migráciou obyvateľstva, kde celkový prírastok / úbytok má v obci negatívny trend.



Graf 3. Národnostné zloženie obyvateľov obce

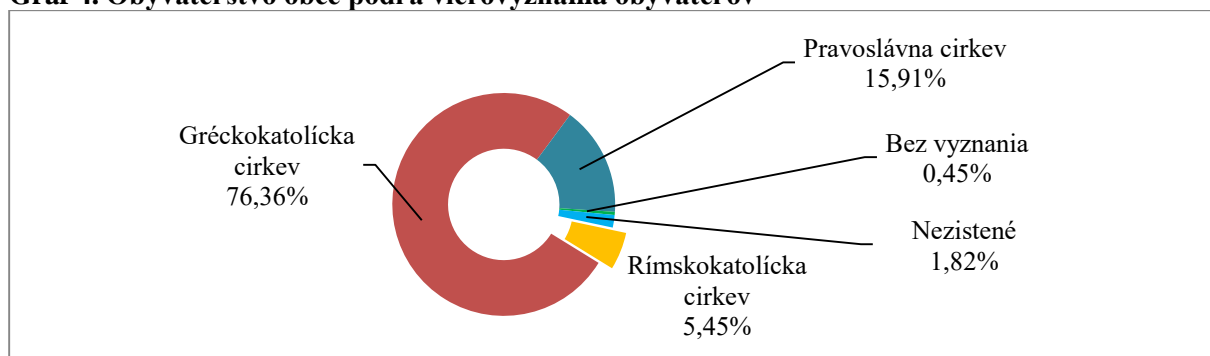


Slovenská	Rusínska	Ukrajinská	Nezistená
197	18	2	3

Zdroj: ŠÚ SR SODB 2011

Národnostné zloženie obce je homogénne. Viac ako 89% obyvateľov obce sa pri sčítaní obyvateľov, domov a bytov, ktoré sa konalo v roku 2011, hlásilo k slovenskej národnosti. Časť obyvateľov obce sa hlásilo k rusínskej a ukrajinskej národnosti. U troch obyvateľov obce sa nepodarilo zistiť národnosť.

Graf 4. Obyvateľstvo obce podľa vierovyznania obyvateľov



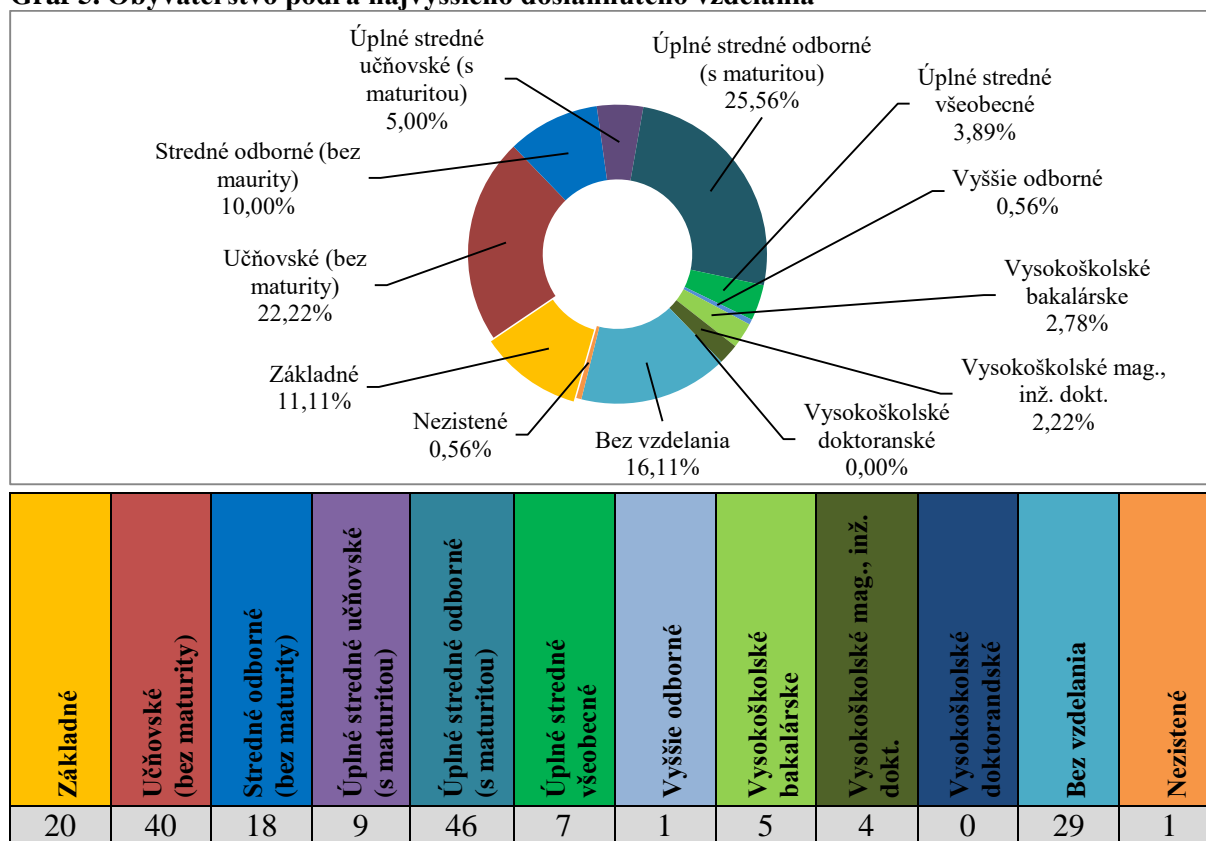
Rímskokatolícka cirkev	Gréckokatolícka cirkev	Pravoslávna cirkev	Bez vyznania	Nezistené
12	168	35	1	4

Zdroj: ŠÚ SR SODB 2011

V náboženskom vyznaní obyvateľov dominuje gréckokatolícke vierovyznanie. Toto vyznanie tvorí v porovnaní s ostatnými vierovyznaniami 76,36%. Časť obyvateľov sa hlási ku Pravoslávnej cirkvi a časť ku Rímskokatolíckej cirkvi.



Graf 5. Obyvateľstvo podľa najvyššieho dosiahnutého vzdelania



Zdroj: ŠÚ SR SODB 2011

3.1.2 Bývanie

Infraštruktúra bývania je v obci realizovaná výhradne prostredníctvom rodinných domov (budovy s jedným bytom). V obci sa v roku 2011 pri sčítaní obyvateľov domov a bytov nachádzalo 67 domov, z toho 11 bolo neobývaných.

Tabuľka 9. Byty podľa typu budov

SODB 2011	Byty v budovách s jedným bytom	Byty v budovách s dvoma bytmi	Byty v budovách s tromi alebo viac bytmi
Obývané	56	0	0
Neobývané	11	0	0
Nezistené	0	0	0
Spolu	67	0	0

Zdroj: SODB 2011



3.1.3 Trh práce a nezamestnanosť

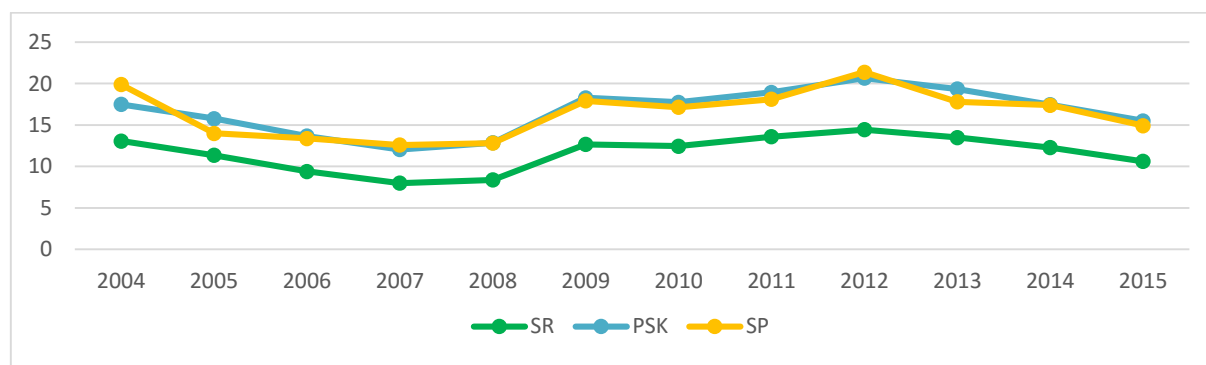
Okres Stropkov so svojou rozlohou 388,96 km² patrí k menším okresom Prešovského samosprávneho kraja. Ku koncu roka 2014 v okrese žilo 20744 obyvateľov, z toho bolo 10354 mužov a 10390 žien.

Z nasledujúcej tabuľky a grafu vyplýva, že nezamestnanosť okresu kopíruje (s miernymi odchýlkami) vývoj nezamestnanosti v kraji. Miera evidovanej nezamestnanosti v okrese je však o necelých 5% vyššia ako celoslovenský priemer.

Tabuľka 10. Vývoj evidovanej miery nezamestnanosti

Vývoj evidovanej miery nezamestnanosti (SR, PSK, Okres Stropkov)												
	2004	2005	2006	2007	2008	2009	2010	2011	2012	2013	2014	2015
SR	13,07	11,36	9,40	7,99	8,39	12,66	12,46	13,59	14,44	13,50	12,29	10,63
PSK	17,50	15,77	13,68	12,05	12,86	18,29	17,75	18,95	20,66	19,35	17,45	15,50
SP	19,90	14,00	13,39	12,59	12,82	17,93	17,14	18,11	21,38	17,81	17,40	14,93

Zdroj: ŠÚ SR



Zdroj: ŠÚ SR

Ku koncu roka 2014 bola v okrese miera evidovanej nezamestnanosť na úrovni 17,40%. Toto percento tvorilo 2248 obyvateľov okresu z toho 160 uchádzačov o zamestnanie so zdravotným postihnutím, 182 uchádzačov absolventov, 9 mladistvých a 1370 dlhodobo evidovaných uchádzačov.

Tabuľka 11. Uchádzači o zamestnanie podľa veku

Uchádzači o zamestnanie podľa veku v okrese Stropkov - rok 2014					
Vek uchádzačov	15-24	25-34	35-49	50 a viac	Spolu
Počet	455	555	770	468	2248
%	20,24%	24,69%	34,25%	20,82%	100,00%

Zdroj: ŠÚ SR

Najväčšiu skupinu nezamestnaných v okrese tvoria uchádzači o zamestnanie vo veku od 35-49 rokov - spolu 770 (34,25% z celkového počtu obyvateľov).



Tabuľka 12. Znevýhodnený uchádzači o zamestnanie

Znevýhodnený uchádzači o zamestnanie okres Stropkov - rok 2014				
	So zdravotným postihnutím	Absolventi	Mladiství	Dlhodobó nezamestnaní
Počet	160	182	9	1370

Zdroj: ŠÚ SR

Tabuľka 13. Evidovaní uchádzači o zamestnanie v obci

Evidovaní uchádzači o zamestnanie	Obec Kručov										
	2004	2005	2006	2007	2008	2009	2010	2011	2012	2013	2014
Spolu	27	13	15	9	11	18	18	19	20	27	20
Muži	12	5	4	2	4	7	9	12	11	14	13
Ženy	15	8	11	7	7	11	9	7	9	13	7

Zdroj: ŠÚ SR

V obci ku koncu roka 2014 bolo 20 evidovaných uchádzačov o zamestnanie, z toho 13 mužov a 7 žien. Najvyšší počet uchádzačov o zamestnanie v období od roku 2004 do roku 2014 bol v roku 2013, keď ich počet dosiahol 27.

Tabuľka 14. Ekonomicky aktívne obyvateľstvo odvetvia ekonomickej činnosti SODB 2011

Odvetvie ekonomickej činnosti	Muži	Ženy	Spolu
Pestovanie plodín a chov zvierat, poľovníctvo a služby s tým súvisiace	2	1	3
Lesníctvo a ťažba dreva	1	0	1
Výroba potravín	0	1	1
Výroba odevov	0	1	1
Výroba kože a kožených výrobkov	0	1	1
Spracovanie dreva a výroba výrobkov z dreva a korku okrem nábytku; výroba predmetov zo slamy a prúteného materiálu	1	0	1
Výroba výrobkov z gumy a plastu	1	1	2
Výroba kovových konštrukcií okrem strojov a zariadení	5	1	6
Výroba počítačových, elektronických a optických výrobkov	2	9	11
Zber, úprava a dodávka vody	1	0	1
Výstavba budov	5	0	5
Inžinierske stavby	2	1	3
Špecializované stavebné práce	15	0	15
Veľkoobchod, okrem motorových vozidiel a motocyklov	0	1	1
Maloobchod okrem motorových vozidiel a motocyklov	4	9	13
Pozemná doprava a doprava potrubím	7	1	8
Poštové služby a služby kuriérov	0	1	1
Ubytovanie	1	0	1
Činnosti reštaurácií a pohostinstiev	1	3	4
Ostatné odborné, vedecké a technické činnosti	1	0	1
Sprostredkovanie práce	1	1	2
Verejná správa a obrana; povinné sociálne zabezpečenie	5	3	8
Vzdelávanie	0	2	2
Sociálna práca bez ubytovania	0	5	5
Nezistené	2	1	3
Spolu	57	43	100

Zdroj: SODB 2011



3.1.4 Občianska a technická vybavenosť

3.1.4.1 Občianska vybavenosť

3.1.4.1.1 Vzdelávanie

Materská škola

Materská škola sa nachádza v obci už od roku 1950, teda od obdobia svojho založenia. V súčasnosti je zriaďovateľom materskej školy obec. Škola zabezpečuje deťom poldennú starostlivosť v slovenskom jazyku.

Základná ani stredná škola sa v obci nenachádza.

3.1.4.1.2 Šport a športové zariadenia

V obci sa nenachádzajú športové zariadenia.

3.1.4.1.3 Zdravotníctvo

Zdravotnícke zariadenia sú na území regiónu roztrúsené pomerne riedko. Nachádzajú sa v meste Stropkov (lekárne, ambulancia praktického lekára pre dospelých, ambulancia praktického lekára pre deti a rýchla zdravotná pomoc). Za zdravotnou starostlivosťou dochádzajú obyvatelia z okolitých obcí.

3.1.4.1.4 Sociálne služby

K špecializovaným činnostiam, patrí opatrovateľská služba, organizovanie spoločného stravovania, prepravná služba, starostlivosť v zariadeniach sociálnych služieb a sociálna pôžička. Najbližšie sociálne zariadenie Domov sociálnych služieb v Stropkove a Nový Domov – Zariadenie pre dospelých a seniorov Stropkov sa nachádza v Stropkove.

3.1.4.1.5 Cestovný ruch a rekreácia

Dôležitým potenciálom využívaným v oblasti cestovného ruchu je takmer nedotknutá príroda, kultúrne pamiatky, ale aj spoločenské, kultúrne i športové podujatia.

3.1.4.1.6 Kultúra (kultúrne inštitúcie a kultúrne pamiatky)

Gréckokatolícky chrám sv. Paraskevy

Dominantou obce je kostol sv. Paraskevy, ktorý je súčasne aj najstaršou stavbou v obci. Chrám bol postavený v roku 1783 v barokovo klasicistickom štýle s trojpriestorovou dispozíciou s veľkou polkruhovou apsidou. Chrám patrí k národným kultúrnym pamiatkam (číslo 10389/1).

Pravoslávny chrám sv. Mučenice Paraskevy



V obci sa taktiež nachádza Pravoslávny chrám sv. Mučenice Paraskevvy slúžiaci obyvateľom hlásiacim sa ku Pravoslávnej cirkvi.

3.1.4.2 Technická infraštruktúra

3.1.4.2.1 Cestná sieť a dopravné systémy

Cestná sieť

Intravilánom obce prechádza cesta II. triedy číslo II/556, ktorá prepája cestu I. triedy v smere Svidník – Prešov a cestu I. triedy v smere Stropkov - Vranov nad Topľou. V katastrálnom území obce sa na cestu II. triedy číslo II/556 napája cesta III. triedy a miestne komunikácie.

Cyklotrasy

V súčasnosti obec nemá vybudované samostatné cyklistické chodníky. Cyklisti využívajú sieť komunikácií prechádzajúcich obcou.

Cestná doprava

Obyvatelia obce majú hromadnú cestnú osobnú dopravu v rámci okresu a kraja zabezpečenú priebežnými linkami SAD. Hlavné spojenia tvoria najmä trasy do Prešova, Vranova nad Topľou, Stropkova a Svidníka.

Železničná doprava

Katastrálnym územím obce neprechádza železničné trať.

3.1.4.2.2 Vodné hospodárstvo a kanalizácia

Zásobovanie pitnou vodou

Obec nemá vybudovaný verejný vodovod. Zásobovanie obyvateľstva pitnou vodou je individuálne z vlastných zdrojov vody.

Kanalizácia

Obec nemá vybudovanú splaškovú kanalizáciu ani ČOV. Odpadové vody z domácností – splašky, sú odvedené do prídomových žump, prípadne do domových čističiek odpadových vôd.

3.1.4.2.3 Energetické hospodárstvo

Zásobovanie plynom

Obec je plynofikovaná. Obyvatelia obce vykurejú svoje obydlia zemným plynom, drevom alebo kombinovane.



Zásobovanie elektrickou energiou

Zásobovanie elektrickou energiou je zabezpečené NN sieťou, ktorá je tvorená prevažne vzdušnými vedeniami v rámci celej obce.

3.1.4.2.4 Telekomunikácie

Celé územie je pokryté signálom mobilných operátorov.

Internetové pripojenie

Obyvatelia obce využívajú internetové pripojenie prostredníctvom pevnej linky ADSL a mobilného internetu. Doplnkovo aj iné druhy pripojenia.

Obecný rozhlas

Ústredňa obecného rozhlasu sa nachádza v objekte Obecného úradu. Rozvod je vedený kombinovane pomocou vlastných stĺpov a stĺpov NN (vzdušným vedením).

3.1.4.2.5 Odpadové hospodárstvo

Vývoz komunálneho odpadu spolu s realizáciou separovaného zberu v obci zabezpečuje stredisko vývozu komunálneho odpadu v meste Stropkov. Zneškodňovanie a vývoz komunálneho odpadu sa realizuje v súlade s vydaným súhlasom príslušného orgánu štátnej správy v odpadovom hospodárstve a na základe VZN o zbere preprave a zneškodňovaní komunálneho odpadu a drobného stavebného odpadu. (<http://sluzba.stropkov.sk/vyvoz-odpadu/>)



3.1.4.3 Štandardy minimálnej vybavenosti obce

Tabuľka 15. Vybavenosť obce

Výber ukazovateľov	Odporúčaná vybavenosť	Stav v obci
Školstvo		
Materská škola	•	Áno
Telovýchova a šport		
Ihrisko pre deti	•	Nie
Ihrisko pre mládež a dospelých	•	Nie
Ihrisko maloplošné (menej ako 2000m ² plochy)	•	Nie
Cestovný ruch – verejné ubytovanie		
Horské apartmány	o	Nie
Zdravotníctvo a sociálne služby		
Ambulancie	o	Nie
Maloobchod		
Potraviny, zmiešaný tovar	•	Áno
Kultúra		
Knižnica (obecná, regionálna, krajská)	o	Nie
Výstavné priestory (výstavné areáli a siene)	•	Nie
Kultúrno – osvetové zariadenia, klubovne	•	
Kostoly, modlitebne, synagógy, meditačné priestory	o	Áno
Cintoríny, domy smútku, urnové háje, krematóriá	•	Áno
Zeleň		
Parky a iné typy verejnej parkovej zelene	o	Áno
Zeleň v obytných územiach	o	Áno
Zeleň pri občianskej vybavenosti	•	Áno
Ostatná zeleň (cintoríny, kempy, zeleň peších zón, ...)	•	Áno
Zeleň pri výrobných a priemyselných areáloch	•	Nie
Prírodná zeleň (lesy)	•	Áno
Služby		
Služby pre obyvateľov (murár, elektrikár, a iné)	•	Áno

• odporúčaná vybavenosť

o alternatívne doplnenie vybavenosti



3.2 Zhodnotenie súčasného stavu územia - SWOT analýza

Metóda SWOT analýzy hodnotí, resp. monitoruje obec z pohľadu jej kľúčových interných silných a slabých stránok, ale aj z pohľadu možných kľúčových externých príležitostí a ohrození.

Uvedená SWOT analýza obce v rámci jednotlivých častí prioritizuje položky podieľajúce sa na vygenerovaní rozvojovej stratégie. Núti rozmýšľať o tom, čo je naozaj dôležité pri dosahovaní cieľa. Želaným cieľom v čase prípravy SWOT bola definovaná

VÍZIA

„Život v obci Kručov v harmónii s prírodou“,

ktorá v sebe zahŕňa ekosystémový prístup pri využívaní a zhodnocovaní lokálnych zdrojov a miestneho prírodného a kultúrno-historického dedičstva.

Prioritná oblasť HOSPODÁRSTVO

Silné stránky	Slabé stránky
<ul style="list-style-type: none"> - vysoký počet obyvateľov v produktívnom veku - kvalitná cestná sieť(cesty II. A III. triedy - dobrá dostupnosť z obce do okolitých miest a naopak - dostupný prírodný potenciál - potenciál pre poľnohospodársku prvovýrobu a druhovýrobu - manažment obce s dostatočnými skúsenosťami - obyvatelia otvorení novým myšlienkam 	<ul style="list-style-type: none"> - vysoká miera nezamestnanosti - nízky rozpočet obce - zlý stavebno-technický stav miestnych komunikácií - nízka diverzifikácia v ekonomických činnostiach - objekty s potenciálom prispievajúcim k zvyšovaniu pracovných príležitostí v zlom technickom stave - väčšia vzdialenosť krajského mesta (z pohľadu dochádzania za prácou) - mladí nezamestnaní (do 29) - mobilita mladých za prácou
Príležitosti	Ohrozenia
<ul style="list-style-type: none"> - dobrá dostupnosť mesta Stropkov - dopyt po domácich, eko a bio produktoch, - vytvorenie krátkych odbytových reťazcov pre obyvateľov blízkych miest - podpora vidieckeho cestovného ruchu z národnej úrovne - možnosť podpory definovaných oblastí z EŠIF - možnosť podpory definovaných oblastí z iných finančných mechanizmov 	<ul style="list-style-type: none"> - nezáujem mladých vrátiť sa do obce - lepšia finančná motivácia mladých v zahraničí - nezáujem o domáce eko a bio produkty - neochota podnikateľských subjektov investovať na území obce - znižovanie počtu SZČO a PO - neúspešnosť pri čerpaní finančných prostriedkov z EŠIF - neúspešnosť pri čerpaní finančných prostriedkov z iných finančných mechanizmov



Prioritná oblasť SOCIÁLNA

Silné stránky	Slabé stránky
<ul style="list-style-type: none"> - postačujúce pokrytie signálmi mobilných operátorov - existujúci prírodný a kultúrny potenciál - tradície kultúrno - spoločenských podujatí - potenciál pre realizáciu jedinečných a turistických voľnočasových aktivít - zachovaný vidiecky ráz územia 	<ul style="list-style-type: none"> - demografický vývoj v obci - migračné saldo - nekvalitná sociálna infraštruktúra - chýbajúca autobusová zastávka - nedostatok bezpečnostných prvkov v obci - nedostatok infraštruktúry súvisiacej s voľným časom a športovým využitím - nízka kvalita voľnočasovej infraštruktúry - nedostatok plôch s hracími prvkami pre deti - nedostatok služieb v oblasti vidieckeho cestovného ruchu , agroturizmu - nedostatočné zhodnotenie prírodného a kultúrneho potenciálu - nízka diverzifikácia činností v oblasti služieb - nízka kvalita technickej infraštruktúry - nedostatočný marketing v oblasti zhodnotenia prírodného a kultúrneho potenciálu
Príležitosti	Ohrozenia
<ul style="list-style-type: none"> - vytvorenie priaznivých podmienok pre rozvoj vidieckeho cestovného ruchu napr. aj prostredníctvom štátnych dotácií, NFP, finančných mechanizmov - možnosť podpory definovaných oblastí z EŠIF - možnosť podpory definovaných oblastí z iných finančných mechanizmov 	<ul style="list-style-type: none"> - nedostatočný záujem zo strany návštevníkov - nedostatočný záujem o poskytovanie služieb zo strany podnikateľov - nedostatok štátnych dotácií na skvalitnenie infraštruktúry vidieckeho cestovného ruchu - nedostatok financií v oblasti služieb - nedostatočne ohodnotená práca v službách - neúspešnosť pri čerpaní finančných prostriedkov z EŠIF a iných finančných mechanizmov



Prioritná oblasť ŽIVOTNÉ PROSTREDIE

Silné stránky	Slabé stránky
<ul style="list-style-type: none"> - relatívne zachovalé životné prostredie z dôvodu nízkej industrializácie regiónu - existujúce zdroje pitnej vody 	<ul style="list-style-type: none"> - nedostatok oddychových zón a parkov - nedostatočne využitý prírodný potenciál - divoké skládky - absencia zberného dvora - absencia zhodnocovania biologického odpadu (kompostovanie na úrovni obce a obyvateľov) - nedostatočná protipovodňová ochrana - zlý technický stav budov – vysoká energetická náročnosť
Príležitosti	Ohrozenia
<ul style="list-style-type: none"> - legislatíva v oblasti ekosystémovej politiky - legislatíva v oblasti odpadového hospodárstva - budovanie povedomia o triedení odpadu a správnom nakladaní s odpadmi - legislatíva v oblasti protipovodňovej ochrany - možnosť podpory definovaných oblastí z EŠIF - možnosť podpory definovaných oblastí z iných finančných mechanizmov 	<ul style="list-style-type: none"> - nesystematický prístup k manažmentu krajiny - neochota zavádzať inovácie - nedostatočná prevencia pred environmentálnymi rizikami - neúspešnosť pri čerpaní finančných prostriedkov z EŠIF a iných finančných mechanizmov

3.3 Analýza vonkajšieho prostredia

Medzi faktory ovplyvňujúce rozvoj územia patria endogénne a exogénne zdroje, ich vzájomná súvislosť a najmä schopnosť ich zhodnocovania. Prírodné a kultúrne zdroje, stav ekosystémov, stupeň rozvoja hospodárstva a priemyslu, kvalita služieb, zavádzanie vedy a výskumu do praxe, či stupeň ekonomickej aktivity v blízkom okolí, sú dôležitým determinantom rozvoja a schopnosti zhodnocovania potenciálu dôležitého pre rast konkurencieschopnosti relevantného územia, a miestnej ekonomiky.



VONKAJŠIE FAKTORY ROZVOJA ÚZEMIA, VPLYV VONKAJŠIEHO PROSTREDIA NA ROZVOJ ÚZEMIA, STEEP ANALÝZA

Pri hodnotení vplyvu vonkajšieho prostredia na rozvoj obce Kručov bola použitá STEEP analýza. Ide o analýzu vonkajšieho prostredia pomocou nasledujúcich faktorov:

S - spoločenské (sociálne) faktory

T - technické (technicko-technologické) faktory

E - ekonomické faktory, (E- ekologické faktory)

P - politicko-právne faktory

STEEP analýza vonkajších faktorov	
Sociálne faktory	<ul style="list-style-type: none"> • prírastok, úbytok obyvateľov • migrácia obyvateľov • vzdelanie • sociálne postavenie obyvateľov • historický a kultúrny vývoj spoločnosti • náboženské vyznanie
Technologické faktory	<ul style="list-style-type: none"> • zavádzanie IKT • zavádzanie inovatívnych technológií do výroby, postupov a procesov • investície v budúcnosti
Ekonomické faktory	<ul style="list-style-type: none"> • prepojenie s politickými faktormi • stav jednotlivých sektorov národného hospodárstva • vývoj meny, kurzu, inflácie • kúpyschopnosť obyvateľstva
Ekologické faktory	<ul style="list-style-type: none"> • ekosystémový prístup • ekosystémové služby
Politické faktory	<ul style="list-style-type: none"> • stupeň liberalizácie a demokracie • legislatívne zmeny ovplyvňujúce podnikateľskú sféru • prenos kompetencií zo štátnej úrovne na nižšie úrovne

Vyššie popísané faktory z pohľadu vonkajšieho prostredia **v sociálnej, technologickej, ekonomickej, ekologickej a politickej** oblasti ovplyvňujú aj schopnosť vytvárať pracovné príležitosti, a tým ovplyvňujú rozvoj a rast miestnej ekonomiky, jej konkurencieschopnosti a zvyšovanie kvality života obyvateľov obce

Z hľadiska vplyvu vonkajšieho prostredia na rozvoj miestnej ekonomiky v obci je podstatný aj vplyv viacerých faktorov na úrovni Prešovského kraja. Obec Kručov sa nachádza na



hranici území bývalej Zemplínskej a Šarišskej župy. V súvislosti s tým sa na území Prešovského kraja zachovali významné historické pamiatky.

PSK patrí svojou rozlohou 8 973 km², ktorá zaberá 18,3 % rozlohy štátu a počtom obyvateľov 819 977, čo ku 31.12.2014 tvorilo 15,1% z celkového počtu obyvateľov SR, k najväčším krajom.

Spoločnú hranicu v rámci Slovenskej republiky má Prešovský samosprávny kraj s tromi samosprávnymi krajmami, na juhu s Košickým samosprávnym krajom a na západe s Banskobystrickým a Žilinským samosprávnym krajom. Na severe je územie vymedzené štátnou hranicou Slovenskej republiky s Poľskou republikou (Malopoľské a Podkarpatské vojvodstvo) v dĺžke asi 360 km. Na východe je územie vymedzené štátnou hranicou s Ukrajinou (Zakarpatská oblasť) v dĺžke asi 38 km.

Územie kraja je z hľadiska územného usporiadania Slovenskej republiky vymedzené samosprávnym územným celkom Prešovského samosprávneho kraja a zahŕňa 23 samosprávnych území miest a 642 samosprávnych území obcí, ktoré sú vytvorené zo 724 katastrálnych území. V kraji sa teda nachádza 665 obcí, najviac v rámci SR a je rozdelený do 13 okresov (Prešov, Bardejov, Humenné, Kežmarok, Levoča, Medzilaborce, Poprad, Sabinov, Snina, Stará Ľubovňa, Stropkov, Svidník a Vranov nad Topľou. Rozlohou najväčšími sú okresy Poprad, Bardejov a Prešov, naopak plošne najmenšími sú okresy Levoča, Stropkov a Medzilaborce). Z celkového počtu obyvateľov žije 47,9 % v mestách (krajské mesto Prešov obýva viac ako 90 tisíc obyvateľov). (Konceptia dopravy vo verejnom záujme pre Prešovský samosprávny kraj).

Spomedzi všetkých krajov je v Prešovskom kraji dlhodobý najvyšší prirodzený prírastok. Na druhej strane sa z Prešovského kraja vysťahovalo najviac obyvateľov. Saldo sťahovania ku 31.12.2014 dosiahlo hodnotu – 1,57 na 1 000 obyvateľov. K medziročnému nárastu počtu obyvateľov vo veku 65 a viac rokov došlo v roku 2014 vo všetkých okresoch Prešovského kraja. Veková štruktúra populácie Prešovského kraja ku 31.12.2014 v porovnaní s predchádzajúcimi rokmi naznačuje demografické starnutie obyvateľstva.

Situácia mladých ľudí na trhu práce v Prešovskom kraji nie je lichotivá, keďže takmer polovica z počtu ekonomicky aktívnych ľudí do 25 rokov veku je evidovaná na úradoch práce (44,5 %). Táto situácia núti nezamestnaných mladých ľudí vycestovať za prácou do krajín Európskej únie. Rizikovou skupinou z hľadiska uplatnenia na trhu práce sa stávajú aj nezamestnaní nad 45 rokov veku, u ktorých nízka jazyková vybavenosť a zdravotné problémy sťažujú hľadanie práce doma aj v zahraničí. Za posledné roky pracovalo v zahraničí v priemere 40 tisíc ľudí z Prešovského kraja, čo je najviac zo všetkých krajov Slovenska.



Priemysel v kraji je rôznorodý. Zastúpenie tu má kovospracujúci, drevospracujúci, potravinársky, elektrotechnický, strojársky, chemický, textilný a odevný priemysel. Medzi najvýznamnejšie podniky v bližšom okolí patria: TESLA STROPKOV, a.s., MECOM GROUP v Humennom, Nexis Fibers v Humennom, Bukóza Export-Import vo Vranove nad Topľou, Bukocel v Hencovciach a ďalšie.

Prešovský kraj patrí dlhodobo ku ekonomicky najslabším krajom, čiastočne z dôvodu, že kraju má prevažne vidiecky charakter. V sídelnej štruktúre PSK, tak ako je to charakteristické pre celé územie SR, prevládajú malé obce do 1000 obyvateľov.

Na území kraja pôsobí viac ako 26 tisíc právnických osôb, z toho podnikov je 17 847 a 53 081 fyzických osôb, podnikateľov, z toho 48 960 je živnostníkov, podnikajúcich v slobodnom povolaní 2964 a samostatne hospodáriacich roľníkov je 1157. Oproti tomu v okrese Stropkov je právnických osôb 720, z toho podnikov je 410. Fyzických osôb, podnikateľov je 1302, z toho 1191 je živnostníkov, podnikajúcich v slobodnom povolaní 63 a samostatne hospodáriacich roľníkov je 48 (ŠR, ku 31.12.2014). V okrese svoju činnosť orientujú najviac do odvetví obchodu a dopravy a najmenej do odvetvia priemyselnej výroby. Najsilnejšími odvetviami, čo sa týka exportu a produkcie PK sú štyri odvetvia, a to: potravinársky, strojársky, textilný a chemický priemysel. (MDRR SR, 2013).

Poľnohospodárska pôda zaberá 42,4 % z celkovej rozlohy kraja. Z nej takmer dve pätiny predstavuje orná pôda, na ktorej sa pestujú predovšetkým obilniny, krmoviny, olejninu a zemiaky. V pestovaní zemiakov patrí kraj k najväčším producentom v SR. V rámci živočíšnej výroby prevláda chov hovädzieho dobytku. Spolu s Banskobystrickým krajom obhospodaruje najväčšie plochy lesných pozemkov. (zdroj: Štatistický úrad SR).

Aj keď Prešovský samosprávny kraj je na základe ekonomických ukazovateľov za posledné roky jedným z najzaostalejších regiónov Slovenska, nenasvedčuje tomu územie bohaté na prírodné, kultúrne a historické zdroje. PSK patrí medzi kraje s najlepšou environmentálnou kvalitou. Na väčšine územia má PSK prostredie vysokej kvality. Prírodné prostredie je relatívne málo narušené najmä v oblastiach s nízkou ekonomickou aktivitou. Na území kraja sa nachádza 76 území európskeho významu. Územie kraja je kvôli vyhovujúcej geologickej stavbe veľmi bohaté na výskyt minerálnych a termálnych vôd. Zastúpené sú všetky známe typy minerálnych vôd (prírodné minerálne vody, prírodné liečivé vody a prírodné minerálne vody stolové, okrem rádioaktívnych, niektoré dokonca vo veľkých koncentráciách). Sú považované za vzácny prírodný zdroj a bezpochyby sú ďalším predpokladom rozvoja územia. Na území kraja sa nachádzajú aj jedny z najstarších kúpeľov na Slovensku - Bardejovské kúpele.



3.4 IDENTIFIKÁCIA POTRIEB, VÝCHODÍSK A MOŽNÝCH RIEŠENÍ

Pri stanovovaní globálnych a špecifických cieľov boli do úvahy vzaté determinanty možného rozvoja územia, teda vnútorné a vonkajšie prostredie, dopyt po území ako celku, ale aj čiastkový dopyt na území, potenciál rozvoja územia a schopnosť jeho využitia (v oblasti prírodno- geografickej, socio- demografickej, socio- ekonomickej a inovačnej), kvalita riadenia územia (schopnosť a miera implementácie jednotlivých politík), dostupnosť a kvalita služieb a ďalšie. Rozvojový potenciál územia je definovaný na základe výstupov analytickej časti a SWOT analýzy vypracovanej v rámci tohto materiálu. Potreby, východiská a možné riešenia týkajúce sa obce a navrhnuté komplementárne k územiu okresu Stropkov, sú v nasledujúcej časti koncipované v 1. kroku všeobecne a následne v 2. kroku sú rozpracované do konkrétnych potrieb, východísk, resp. možných riešení.

Program hospodárskeho sociálneho rozvoja obce Kručov sa prioritne, a teda aj prierezovo, v rámci opatrení a jednotlivých aktivít zameriava na podporu tvorby pracovných miest prostredníctvom mobilizácie zhodnocovania vnútorného potenciálu a rast kvality života obyvateľov na dotknutom území.

Definované potreby generujúce výzvy v nasledujúcich oblastiach:

- vidiecky cestovný ruch, agroturizmus
- pôdohospodárstvo
- priemyselná výroba
- energetický potenciál

Z hľadiska zachovania zdravých ekosystémov je jedným z najvýznamnejších environmentálnych problémov v súčasnosti zmena klímy, ktorá v dôsledku negatívnych ľudských činností spôsobuje neustále zvyšovanie koncentrácie skleníkových plynov v atmosfére. Cieľom energetickej politiky SR je zvyšovanie podielu obnoviteľných zdrojov energie na výrobe elektriny a tepla. OZE prispievajú k ochrane životného prostredia a k diverzifikácii činností v oblasti poľnohospodárstva a priemyslu. Podporujú inovácie a rozvoj informačných technológií Dobrý manažment obnoviteľných zdrojov energie je v súlade s princípmi trvalo udržateľného rozvoja a jedným z pilierov ekonomického rastu spoločnosti (*Národný akčný plán pre obnoviteľné zdroje energie, 2010*).



Identifikácia konkrétnych potrieb, východísk a možných riešení

1. Podporiť obnovu tradičných remesiel, na ktoré sú v obci ešte prirodzené predpoklady (na základe prieskumu v rámci súčasných moderných trendov po „retro“ výrobkoch s pridanou hodnotou).
2. Vytvoriť podmienky pre vznik nových pracovných príležitostí atraktívnych pre mladých ľudí.
3. Diverzifikovať poľnohospodársku prvovýrobu
4. Podporiť vznik nových výrobkov s vyššou pridanou hodnotou, motivovať k zakladaniu mikro a malých podnikov, podnietiť zvyšovanie zamestnanosti.
5. Podporiť tvorbu regionálnej značky
6. Modernizovať všetky typy infraštruktúr (infraštruktúry malých rozmerov, technickej, sociálnej, voľnočasovej, najmä v nadväznosti na podporu aktívneho a zdravého starnutia)
7. Zvýšiť záujem o poľnohospodársku výrobu, živočíšnu aj špeciálnu rastlinnú
8. Chrániť, zhodnocovať a efektívne využívať endogénne zdroje, kultúrne a prírodné dedičstvo
9. Zvýšenie individualizácie miery podpory v oblasti poskytovaných sociálnych služieb podľa potrieb prijímateľov a rozvoj alternatívnych sociálnych služieb. Rozšírenie typov poskytovaných ambulantných a terénnych služieb, zvýšenie ich kvality
10. Klásť väčší dôraz na ochranu biologickej diverzity, efektívne využívanie pôdy, ekosystémový prístup a podpora ekosystémových služieb vrátane zelených infraštruktúr, podpora energetickej efektívnosti a využitia energie z obnoviteľných zdrojov



4 STRATEGICKÁ ČASŤ

Strategická časť definuje víziu, teda želaný stav, premietnutý do globálnych a špecifických cieľov stanovených v rámci jednotlivých prioritných oblastí.

Globálne a špecifické ciele sú definované na základe výstupov analytickej časti, vrátane analýzy vnútorného a vonkajšieho prostredia, identifikácie potrieb, východísk a možných riešení konkrétného zhrnutia údajov v jednotlivých častiach SWOT analýzy.

Kvôli lepšej orientácii sú aj v strategickej časti vízia, globálne ciele a špecifické ciele spracované prehľadne v tabuľkách.

Vízia:		
„Život v obci Kručov v harmónii s prírodou“		
Prioritná oblasť: Hospodárstvo	Prioritná oblasť: Sociálna	Prioritná oblasť: Životné prostredie
Globálny cieľ	Globálny cieľ	Globálny cieľ
Do roku 2023 zabezpečiť oživenie lokálnej ekonomiky podporovaním moderných a kreatívnych činností	Do roku 2023 zabezpečiť oživenie lokálnej ekonomiky podporovaním kvalitnej technickej a sociálnej infraštruktúry	Do roku 2023 udržať a ochrániť zdravé životné prostredie
Špecifický cieľ	Špecifický cieľ	Špecifický cieľ
Uľahčiť prístup k pracovným príležitostiam	Zvýšiť bezpečnosť a dostupnosť v obci, zvýšiť ponuku kvalitných služieb	Zabezpečiť udržateľnosť kvalitnej environmentálnej infraštruktúry a služieb



5 PROGRAMOVÁ ČASŤ

V programovej časti Programu hospodárskeho a sociálneho rozvoja obce Kručov sú globálne ciele, špecifické ciele a opatrenia premietnuté do konkrétnych aktivít. Na základe identifikovaných potrieb, východísk a možných riešení sú navrhnuté konkrétne investičné zámery, ktoré obec plánuje realizovať v období 2015 – 2023.

Prioritná oblasť	Opatrenie	Aktivita
Hospodárstvo	1.1.1 Vytvorenie prostredia priaznivého pre podnikanie a sociálne podnikanie	1.1.1.1 Rekonštrukcia nevyužitých budov s cieľom vytvorenia pracovných príležitostí

Prioritná oblasť	Opatrenie	Aktivita
Sociálna	2.1.1 Lepšia dostupnosť	2.1.1.1 Rekonštrukcia miestnych komunikácií
		2.1.1.2 Vybudovanie chodníkov
		2.1.1.3 Rekonštrukcia a vybudovanie autobusových zastávok
	2.1.2 Bezpečnejšie a kvalitnejšie bývanie	2.1.2.1 Inštalácia kamerového systému
		2.1.2.2 Modernizácia a rozširovanie verejného osvetlenia
	2.1.3 Zlepšenie podmienok pre voľnočasové aktivity	2.2.1.1 Výstavba multifunkčného ihriska
		2.2.1.2 Vybudovanie detského ihriska

Prioritná oblasť	Opatrenie	Aktivita
Životné prostredie	3.1.1 Lepší ekosystémový prístup	3.1.1.1 Obnova verejnej zelene
		3.1.1.2 Sanácia divokých skládok
	3.1.2 Prevencia pred environmentálnymi rizikami	3.1.2.1 Regulácia miestneho potoka
		3.1.2.2 Rekonštrukcia a údržba odvodňovacích kanálov
	3.1.3 Zvyšovanie energetickej efektívnosti budov	3.1.3.1 Modernizácia a rekonštrukcia obecného úradu Kručov (kultúrneho domu)



5.1 Špecifikácia a popis opatrení

V časti Špecifikácia a popis opatrení je načrtnutý výber a zameranie opatrení ako aj bližší popis územných a tematických investícií.

Vízia

„Život v obci Kručov v harmónii s prírodou“

V rámci intervenčnej logiky bola vízia rozpracovaná do globálnych a špecifických cieľov a nadväzuje na silné stránky a príležitosti definované vo SWOT analýze. Presne cielenými investíciami do jednotlivých oblastí plánuje obec zvýšiť výkonnosť miestnej ekonomiky. To je možné dosiahnuť plánovaním integrácie jednotlivých procesov zabezpečujúcich dosiahnutie stanovených cieľov prostredníctvom spájania dostupných zdrojov (finančných, ľudských, materiálnych a iných) v relevantnom území. Vo väzbe na víziu a strategické ciele má obec Kručov záujem vytvoriť a udržať priaznivé podmienky pre rozvoj všetkých sektorov miestnej ekonomiky.

Prioritná oblasť: Hospodárstvo

1. Globálny cieľ:

Do roku 2023 zabezpečiť oživenie lokálnej ekonomiky podporovaním moderných a kreatívnych činností

1.1 Špecifický cieľ: Uľahčiť prístup k pracovným príležitostiam

V rámci integrovaného prístupu k územnému rozvoju a s predpokladom intervencií ktoré smerujú k zvýšeniu výkonnosti regiónu a prepájaniu vidieckych oblastí s mestom uvažuje rozvojová stratégia obce Kručov využiť koncepciu sociálneho podnikania, ktoré je už na území PSK v niektorých obciach overené a môže slúžiť ako dobrý príklad.

Vytváranie pracovných príležitostí ponúkajú environmentálne prijateľné rekonštrukcie a modernizácie nevyužívaných budov v obci. V kombinácii s kvalitnou dopravnou a voľnočasovou infraštruktúrou, kvalitnými službami a inovatívnymi produktami v oblasti cestovného ruchu podporujú vznik prostredia priaznivého pre rozvoj lokálnej ekonomiky.

1.1.1 Opatrenie: Vytvorenie prostredia priaznivého pre podnikanie a sociálne podnikanie



1.1.1.1 Aktivita: Rekonštrukcia nevyužívaných budov s cieľom vytvorenia pracovných príležitostí

Prioritná oblasť: SOCIÁLNA

2 Globálny cieľ: Do roku 2023 zabezpečiť oživenie lokálnej ekonomiky podporovaním kvalitnej technickej a sociálnej infraštruktúry

2.1 Špecifický cieľ: Zvýšiť bezpečnosť a dostupnosť v obci, zvýšiť ponuku kvalitných služieb

Kvalitná technická infraštruktúra vo vidieckych oblastiach je jedným z rozvojových faktorov, ktorý ovplyvňuje rozvoj podnikania a služieb v rámci všetkých sektorov miestnej ekonomiky, ako aj rast jej konkurencieschopnosti.

S cieľom zvýšenia kvality života obyvateľov obec podporí výstavbu a rekonštrukcie miestnych pozemných komunikácií, ktoré sú súčasťou dopravného vybavenia obce a sú základom dopravného spojenia. Zároveň podporí aj rekonštrukciu chodníkov, ktoré sú v rámci lepšej dostupnosti obyvateľov pre obec Kručov veľmi dôležité.

V rámci prevencie pred kriminalitou a vandalizmom, na ochranu verejného poriadku, bezpečnosti, zdravia, života a majetku, zastupiteľstvo obce plánuje investície do inštalácie kamerového bezpečnostného systému.

Obnova (rekonštrukcia a modernizácia) verejného osvetlenia bude v obci podporená aj doplnením nových svetelných bodov vzhľadom na súčasný nevyhovujúci stav rozloženia svetelných bodov spôsobujúci nedostatočné osvetlenie v existujúcej svetelnej sústave podľa aktuálne platných noriem. Obec plánuje tzv. zahustenie svetelných bodov, teda vloženie nových svetelných bodov (za podmienky, že na ich osadenie existuje vhodná infraštruktúra).

Miestny ekonomický rozvoj ovplyvňuje stav kvality života obyvateľov, od ktorého sa odvíja najmä migračné správanie sa obyvateľstva. Kvalitná voľnočasová infraštruktúra, je ďalším predpokladom ku vyššej spokojnosti obyvateľov s prostredím, v ktorom žijú, pretože prispieva ku kvalite ponúkaných kultúrnych, spoločenských a športových podujatí. V ďalšom kroku PHSR navrhuje opatrenia na skvalitnenie životného prostredia a zvýšenie spokojnosti obyvateľov.

2.1.1 Opatrenie: Lepšia dostupnosť

Aktivita: 2.1.1.1 Rekonštrukcia miestnych komunikácií

Aktivita 2.1.1.2 Vybudovanie chodníkov

Aktivita 2.1.1.3 Rekonštrukcia a vybudovanie autobusových zastávok



2.1.2 Opatrenie: Bezpečnejšie a kvalitnejšie bývanie

Aktivita: 2.1.2.1 Inštalácia kamerového systému

Aktivita: 2.1.2.2 Modernizácia a rozširovanie verejného osvetlenia

2.1.3 Opatrenie : Zlepšenie podmienok pre voľnočasové aktivity

Aktivita: 2.1.3.1 Výstavba multifunkčného ihriska

Aktivita: 2.1.3.2 Vybudovanie detského ihriska

Prioritná oblasť: ŽIVOTNÉ PROSTREDIE

3.Globálny cieľ: Do roku 2023 udržať a ochrániť zdravé životné prostredie

3.1 Špecifický cieľ: Zabezpečiť udržateľnosť kvalitnej environmentálnej infraštruktúry a služieb

Zabezpečenie udržateľného a efektívneho využívania potenciálu prírodných zdrojov je jedným z hlavných faktorov rozvoja miestnej ekonomiky a zvyšovania jej konkurencieschopnosti. Budovanie kvalitnej environmentálnej infraštruktúry je s ohľadom na budúce generácie nevyhnutnou súčasťou každej vyspelej spoločnosti. Jej absencia alebo nedostatočná kvalita robia región menej atraktívnym.

V súčasnosti sa ukazuje, že využívaním zelenej infraštruktúry a systematickým posilňovaním prírodných procesov pri priestorovom plánovaní sa z prírody získavajú ekologické, ekonomické a sociálne prínosy. Zelená infraštruktúra môže byť lacnejšou alternatívou zdravého a bezpečného prostredia. Zelené priestranstvá podporujúce biologickú rozmanitosť - biodiverzitu, majú mnoho výhod, vytvárajú atraktívne prostredie pre oddych a prácu, dobre pôsobia na zdravie a prinášajú sociálne výhody, akými sú nové pracovné príležitosti. Obec Kručov využitím prvkov zelenej infraštruktúry prispeje k zvýšeniu kvality ekosystémových služieb.

Podľa programu predchádzania vzniku odpadu v rámci SR je dôležitý posun od materiálového zhodnocovania odpadov k predchádzaniu ich vzniku. V tejto oblasti je preto dôležité zvyšovanie environmentálneho povedomia a informovanosti, keďže v hierarchii nakladania s odpadmi je predchádzanie vzniku odpadov na prvom mieste.

Preventívne opatrenia na ochranu pred povodňami predstavujú realizáciu technických opatrení a úprav priamo na vodných tokoch, ako aj netechnických opatrení v povodiach (napr. využitím zelenej infraštruktúry v krajine - zelenou infraštruktúrou je možné nahradiť napr. aj budovanie ochrannej infraštruktúry proti povodňam) zameraných na spomalenie odtoku vôd



z povodia do vodných tokov. Opatrenia budú realizované v súlade so zákonom o ochrane pred povodňami, ktorým je transponovaná smernica 2007/60/ES.

Prípadné využitie zelenej infraštruktúry prispeje nielen k zmierneniu dôsledkov zmeny klímy a k protipovodňovej ochrane, ale aj k ochrane biodiverzity. Uvedené aktivity vyžadujú zapojenie kľúčových subjektov pri riešení otázky ochrany prírody (vlastníci a užívatelia pozemkov), ako aj podporu verejnosti. Potrebné je zohľadniť národnú legislatívu, stratégie a špecifické priority ochrany prírody a krajiny.

Aktivity obce Kručov v rámci zvyšovania energetickej efektívnosti verejných budov budú zamerané na zlepšenie tepelno-technických vlastností budov, zavádzanie inovatívnych technológií v oblasti vykurovania s využitím obnoviteľných zdrojov energie, čoho priamym výstupom budú nízkoenergetické budovy. Aktivity vykonané v rámci tohto opatrenia budú environmentálne prijateľné, v súlade so Smernicou o energetickej hospodárnosti budov (2002/91/ES vs. 2010/31/EU)

3.1.1 Opatrenie: Lepší ekosystémový prístup

Aktivita: 3.1.1.1 Obnova verejnej zelene

Aktivita: 3.1.1.2 Sanácia divokých skládok

Aktivita 3.1.1.3 Vypracovanie územného plánu

3.1.2 Opatrenie: Prevencia pred environmentálnymi rizikami

Aktivita: 3.1.2.1 Regulácia miestneho potoka

Aktivita: 3.1.2.2 Rekonštrukcia a údržba odvodňovacích kanálov

3.1.3 Opatrenie: Zvyšovanie energetickej efektívnosti budov

Aktivita: 3.1.3.1 Modernizácia a rekonštrukcia obecného úradu Kručov (kultúrneho domu)



5.2 Merateľné ukazovatele

Pre monitorovanie napĺňania jednotlivých cieľov a opatrení v rámci stanovených priorít boli zvolené ukazovatele výstupu. Ide o konkrétne produkty - výsledky jednotlivých aktivít definovaných v akčnom pláne. Výstupy nevedú ku kvalitatívnemu posudzovaniu. Indikátory výstupov sú merané vo fyzikálnych jednotkách ako je počet, kus, m, m².

PRIORITNÁ OBLASŤ HOSPODÁRSTVO				
Typ ukazovateľa	Ukazovateľ	Merná jednotka	Východisková hodnota	Cieľová hodnota
			Rok 2015	Rok 2023
Opatrenie: 1.1.1 Vytvorenie prostredia priaznivého pre podnikanie a sociálne podnikanie				
Aktivita 1.1.1.1 Rekonštrukcia nevyužitých budov s cieľom vytvorenia pracovných príležitostí				
výstupu	Zrekonštruované budovy	počet	0	1

PRIORITNÁ OBLASŤ SOCIÁLNA				
Typ ukazovateľa	Ukazovateľ	Merná jednotka	Východisková hodnota	Cieľová hodnota
			Rok 2015	Rok 2023
Opatrenie: 2.1.1 Lepšia dostupnosť				
Aktivita: 2.1.1.1 Rekonštrukcia miestnych komunikácií				
výstupu	Zrekonštruované miestne komunikácie	m ²	0	
Aktivita: 2.1.1.2 Vybudovanie chodníkov				
výstupu	Novovybudovaný miestne chodník	m ²	0	
Aktivita: 2.1.1.3 Rekonštrukcia a vybudovanie autobusových zastávok				
výstupu	Novovybudované zastávky	počet		
Opatrenie: 2.1.2 Bezpečnejšie a kvalitnejšie bývanie				
Aktivita: 2.1.2.1 Inštalácia kamerového systému				
výstupu	Bezpečnostný kamerový systém	počet	0	1
Aktivita: 2.1.2.2 Modernizácia a rozširovanie verejného osvetlenia				
výstupu	Zmodernizované verejné osvetlenie	počet	0	1
Opatrenie 2.1.3 Zlepšenie podmienok pre voľnočasové aktivity				
Aktivita: 2.1.3.1 Výstavba multifunkčného ihriska				
výstupu	Nové multifunkčné ihrisko	počet	0	1
Aktivita: 2.1.3.2 Vybudovanie detského ihriska				
výstupu	Nové ihrisko	m ²	0	



PRIORITNÁ ŽIVOTNÉ PROSTREDIE				
Typ ukazovateľa	Ukazovateľ	Merná jednotka	Východisková hodnota	Cieľová hodnota
			Rok 2015	Rok 2023
Opatrenie: 3.1.1 Lepší ekosystémový prístup				
Aktivita: 3.1.1.1 Obnova verejnej zelene				
výstupu	Nová verejná zeleň	m ²	0	
Aktivita: 3.1.1.2 Sanácia divokých skládok				
výstupu	Vyčistené územie	m ²	0	
Aktivita: 3.1.1.3 Vypracovanie územného plánu				
výstupu	Územný plán	ks	0	1
Opatrenie: 3.1.2 Prevencia pred environmentálnymi rizikami				
Aktivita: 3.1.2.1 Regulácia miestneho potoka				
výstupu	Zregulovaný potok	m	0	
Aktivita: 3.1.2.2 Rekonštrukcia a údržba odvodňovacích kanálov				
výstupu	Zrekonštruované kanály	m	0	
Opatrenie: 3.1.3 Zvyšovanie energetickej efektívnosti budov				
Aktivita 3.1.3.1 Modernizácia a rekonštrukcia obecného Kručov (kultúrneho domu)				
výsledku	Ušetrená energia	mj	0	



5.3 Projektové zámery

Tabuľka 16. Prehľad projektových zámerov - Kručov

P. č.	Názov obce / investora	Typ zámeru	Klasifikácia stavby	Stručný popis, resp. poznámky	Oblasť, na ktorú je projektový zámer orientovaný			Predpokladaný termín realizácie (od - do)	Predpokladané náklady (EUR)	Realizácia projektu je viazaná na podmienku	Pripravenosť projektového zámeru
					Oblasť	Kategória					
1.	Kručov	Investičný	2112 - Miestne komunikácie	Rekonštrukcia miestnych komunikácií	Technická infraštruktúra	Doprava, komunikácie, MHD		2016-2023	260 000,00 €	Realizácia je závislá od získania finančných prostriedkov	V štádiu úvah
2.	Kručov	Investičný	2112 - Miestne komunikácie	Vybudovanie chodníkov	Sociálna infraštruktúra	Občianska vybavenosť		2017-2020	240 000,00 €	zdroje EÚ, vlastné, ŠR	V štádiu úvah
3.	Kručov	Investičný	1261 - Budovy na kultúrnu a verejnú zábavu	Modernizácia a rekonštrukcia obecný úrad Kručov, kultúrneho domu	Sociálna infraštruktúra	Kultúra		2017-2020	400 000,00 €	Realizácia je závislá od získania finančných prostriedkov	V štádiu úvah
4.	Kručov	Investičný	2224 - Miestne elektrické a telekomunikačné rozvody a vedenia	Inštalácia kamerového systému	Sociálna infraštruktúra	Bezpečnosť		2016-2023	50 000,00 €	Realizácia je závislá od získania finančných prostriedkov	V štádiu úvah
5.	Kručov	Investičný	2420 - Ostatné inžinierske stavby, i.n.	Rekonštrukcia a vybudovanie autobusových zastávok	Technická infraštruktúra	Doprava, komunikácie, MHD		2016-2023	12 000,00 €	Realizácia je závislá od získania finančných prostriedkov	V štádiu úvah
6.	Kručov	Investičný	1274 - Ostatné budovy, i.n.	Obnova verejnej zelene	Sociálna infraštruktúra	Verejné priestranstvá		2017-2023	12 000,00 €	Realizácia je závislá od získania finančných prostriedkov	Spracovaná projektová dokumentácia
7.	Kručov	Investičný		Vypracovanie územ.plánu	Technická infraštruktúra	Iné - doplňte		2018-2023	15 000,00 €	Realizácia je závislá od získania finančných	V štádiu úvah

Program hospodárskeho a sociálneho rozvoja obce Kručov na obdobie 2015 - 2023



										prostriedkov	
8.	Kručov	Investičný	2411 - Športové ihriská	Vybudovanie mult.ihriska	Sociálna infraštruktúra	Šport, voľný čas		2017-2023	80 000,00 €	Realizácia je závislá od získania finančných prostriedkov	V štádiu úvah
9.	Kručov	Investičný	2411 - Športové ihriská	Vybudovanie detského ihriska	Sociálna infraštruktúra	Šport, voľný čas		2015-2023	30 000,00 €	Realizácia je závislá od získania finančných prostriedkov	V štádiu úvah
10.	Kručov	Investičný	2420 - Ostatné inžinierske stavby, i.n.	Regulácia miestneho potoka	Životné prostredie	Prevenca pred prírodnými nešťastiami		2017-2023	100 000,00 €	Realizácia je závislá od získania finančných prostriedkov	V štádiu úvah
11.	Kručov	Investičný	2420 - Ostatné inžinierske stavby, i.n.	Sanácia divokých skládok	Životné prostredie	Odstraňovanie environmentálnych záťaží		2017-2023	70 000,00€	Realizácia je závislá od získania finančných prostriedkov	V štádiu úvah
12.	Kručov	Investičný	2153 - Melioračné rozvody vody a zariadenia	Rekonštrukcia a údržba odvodňovacích kanálov	Životné prostredie	Prevenca pred prírodnými nešťastiami		2017-2023	150 000,00€	Realizácia je závislá od získania finančných prostriedkov	V štádiu úvah
13.	Kručov	Investičný	2224 - Miestne elektrické a telekomunikačné rozvody a vedenia	Modernizácia a rozširovanie verejného osvetlenia	Technická infraštruktúra	Verejné osvetlenie		2015-2023	50 000,00 €	Realizácia je závislá od získania finančných prostriedkov	V štádiu úvah
	Kručov	Investičný	2224 - Miestne elektrické a telekomunikačné rozvody a vedenia	Modernizácia a rozširovanie verejného osvetlenia	Technická infraštruktúra			2016-2023	40000,00€	Realizácia je závislá od získania finančných prostr.	V štádiu úvah



5.1 Projektové zámery so spracovanou štúdiou / projektovou dokumentáciou / vydanými povoleniami

PRIORITNÁ OBLASŤ SOCIÁLNA					
Aktivita: 2.1.1.2 Vybudovanie chodníkov					
Základné údaje					
Garant:		Obec			
Kontaktná osoba		Starostka / poverená osoba			
Začatie a ukončenie projektu		2016-2020			
Súčasný stav projektu		Príprava Žiadosti o NFP			
Stav pred realizáciou		Zlý stavebno-technický stav miestnych chodníkov			
Cieľ		Zvýšiť bezpečnosť a dostupnosť v obci, zvýšiť ponuku kvalitných služieb			
Výstup		Kvalitná technická infraštruktúra			
Výsledok		Vyššia bezpečnosť			
Dopad		Vyššia atraktívnosť obce			
Realizácia projektu					
Fáza /míľnik		Predpokladaný termín			
Prípravná fáza (podľa potreby – projektová dokumentácia, stavebné povolenie, a iné)		2015-2016			
Príprava a podanie žiadosti o NFP		2016			
Verejné obstarávanie a odpis zmluvy		2016			
Realizácia projektu / kolaudácia		2016-2020			
Financovanie projektu					
Druh výdavku	Náklady spolu v €	Zdroje financovania			
		EU	SR	Obec	Iné
Prípravná fáza	-				
Verejné obstarávanie	-				
Realizácia	240 000,00	x	x	x	
Spolu	240 000,00	x	x	x	

PRIORITNÁ OBLASŤ ŽIVOTNÉ PROSTREDIE	
Aktivita: 3.1.1.1 Obnova verejnej zelene	
Základné údaje	
Garant:	Obec
Kontaktná osoba	Starostka / poverená osoba
Začatie a ukončenie projektu	2016-2020
Súčasný stav projektu	Spracovaná projektová dokumentácia
Stav pred realizáciou	Nedostatok verejnej zelene
Cieľ	Zabezpečiť udržateľnosť kvalitnej environmentálnej infraštruktúry a služieb
Výstup	Viac verejnej zelene
Výsledok	Kvalitné ekosystémové služby
Dopad	Vyššia atraktívnosť obce
Realizácia projektu	



Fáza /míľnik		Predpokladaný termín			
Prípravná fáza (podľa potreby – projektová dokumentácia, stavebné povolenie, a iné)		2015-2016			
Príprava a podanie žiadosti o NFP		2016			
Verejné obstarávanie a odpis zmluvy		2016			
Realizácia projektu / kolaudácia		2016-2020			
Financovanie projektu					
Druh výdavku	Náklady spolu v €	Zdroje financovania			
		EU	SR	Obec	Iné
Prípravná fáza	-				
Verejné obstarávanie	-				
Realizácia	12 000,00	x	x	x	
Spolu	12 000,00	x	x	x	

PRIORITNÁ OBLASŤ ŽIVOTNÉ PROSTREDIE

Aktivita 3.1.3.1 Modernizácia a rekonštrukcia obecného úradu Kručov (kultúrneho domu)

Základné údaje

<i>Garant:</i>	Obec
<i>Kontaktná osoba</i>	Starostka / poverená osoba
<i>Začatie a ukončenie projektu</i>	2016-2020
<i>Súčasný stav projektu</i>	Spracovaná projektová dokumentácia
<i>Stav pred realizáciou</i>	Zlý technický stav, vysoká energetická náročnosť
<i>Cieľ</i>	Zabezpečiť udržateľnosť kvalitnej environmentálnej infraštruktúry a služieb
<i>Výstup</i>	Rekonštruovaný obecný úrad a kultúrny dom
<i>Výsledok</i>	Zníženie energetickej náročnosti
<i>Dopad</i>	Lepšie životné prostredie

Realizácia projektu

<i>Fáza /míľnik</i>		<i>Predpokladaný termín</i>			
Prípravná fáza (podľa potreby – projektová dokumentácia, stavebné povolenie, a iné)		2016-2020			
Príprava a podanie žiadosti o NFP		2016			
Verejné obstarávanie a podpis zmluvy		2016			
Realizácia projektu / kolaudácia		2016-2020			
Financovanie projektu					
<i>Druh výdavku</i>	Náklady spolu v €	Zdroje financovania			
		EU	SR	Obec	Iné
Prípravná fáza	-				
Verejné obstarávanie	-				
Realizácia	400 000,00	x	x	x	
Spolu	400 000,00	x	x	x	



6 REALIZAČNÁ ČASŤ

6.1 Popis úloh jednotlivých partnerov pri realizácii PHSR obce, inštitucionálne a organizačné zabezpečenie realizácie

Kvalita implementácie PHSR obce Kručov na obdobie 2015 - 2023 bude závisieť od prístupu manažmentu obce k jednotlivým výzvam, ako aj od úrovne spolupráce s jednotlivými partnermi, ktorých výber je ovplyvnený identifikovanými konkrétnymi potrebami, východiskami a možnými riešeniami navrhnutými v časti 3.4. Výber riešených tém súvisí s víziou vybudovať atraktívnu obec, pričom jej atraktivita spočíva najmä v dostupnosti pracovných príležitostí, v ponuke a dostupnosti kvalitných služieb v kvalitnom prostredí. Na základe toho bude obec spolupracovať s partnermi relevantnými pre danú riešenú tému. Partnermi sú však aj všetci obyvatelia a zamestnávateľia v obci, ktorí majú záujem prispieť k rozvoju miestnej ekonomiky. Svoje názory obyvatelia prejavili aj v dotazníku, ktorý aj s vyhodnotením tvorí súčasť predkladaného PHSR.

Schválenie, koordinácia, implementácia a monitorovanie implementácie Programu hospodárskeho a sociálneho rozvoja obce Kručov na obdobie 2015 – 2023 je v súlade so zákonom č. 302/2001 Z. z. o samospráve vyšších územných celkov v znení neskorších predpisov v kompetencii Zastupiteľstva obce Kručov.

6.2 Komunikačná stratégia a koordinácia

Počas vypracovávania strategického dokumentu PHSR obce Kručov pre programovacie obdobie 2014 -2020 samospráva spolupracovala pri príprave jednotlivých prioritných oblastí s internými aj externými odborníkmi, sociálno -ekonomickými partnermi, na úrovni regionálneho rozvoja.

Metódy komunikácie:

1. Konzultácie jednotlivých krokov - činností samosprávy a dodávateľa diela v rámci prípravy a spracovania dokumentu
2. Pracovné stretnutia
3. Dotazníkový prieskum
4. Elektronická komunikácia
5. Poskytnutie informácie o príprave dokumentu na webovej stránke obce a dotknutých subjektov
6. Zaslanie pripomienok ku pripravovanému dokumentu v súlade so zákonom 24/2006 Z.z a ich zohľadnenie v procese implementácie dokumentu



7. Poskytovanie informácií v procese implementácie strategického dokumentu v závislosti od požiadaviek vo vzťahu k dotknutým cieľovým skupinám v súkromnom a verejnom sektore

6.3 Systém monitorovania a hodnotenia

Monitorovanie a hodnotenie PHSR obce Kručov na obdobie 2015 – 2023 bude zabezpečené zastupiteľstvom obce, ktoré 1x ročne vyhodnotí pokrok implementácie, resp. zdôvodní neplnenie aktivít definovaných v akčnom pláne. Cieľom monitorovacích aktivít bude sledovať napĺňanie definovaných ukazovateľov opatrení s ohľadom na ich dopad na rozvoj miestnych ekonomík a rast ich konkurencieschopnosti, zvyšovanie počtu pracovných miest, diverzifikáciu činností, zavádzanie inovatívnych technológií a podporu iných kreatívnych činností. Sledované monitorovacie ukazovatele sa porovnávajú v každej správe s počiatočným stavom. Všetky ukazovatele sú východiskom pri priebežnom posudzovaní vplyvov stratégie na rozvoj územia. Monitorovacie ukazovatele budú sledované na základe údajov z priebežne realizovaných alebo ukončených projektov. Ich zber bude zabezpečovať osoba poverená zastupiteľstvom, tá ich spracuje do výslednej podoby. Priebežné monitorovanie zabezpečí čiastkové posúdenie napĺňania stanovených cieľov, prostredníctvom miery implementácie opatrení stanovených na základe identifikovaných potrieb, ako aj kvantitu „naštartovaných činností“. Na sledovanie naplnenia jednotlivých cieľov je v tejto časti definovaný súbor ukazovateľov výstupov, výsledkov a dopadov vrátane uvedenia ich východiskových a plánovaných cieľových hodnôt v časti 5.2 a 5.3 v tabuľkovom formáte. Ukazovatele výsledkov a výstupov sú formulované tak, aby reálne definovali očakávanú zmenu, ktorá nastane realizovaním navrhnutých aktivít a projektov a prispeje k napĺňaniu konkrétneho strategického cieľa cez relevantný špecifický cieľ a opatrenie v nadväznosti na ich tematické zameranie. Cieľom merateľných ukazovateľov je sledovať ako prostredníctvom vyššej miery využívania endogénnych zdrojov dochádza k rozvoju miestnej ekonomiky, rastu jej konkurencieschopnosti a tým ku zvyšovaniu spokojnosti a kvality života obyvateľov v obci. Sú členené na:

- a) ukazovatele výstupov - kvantitatívne hodnotia nastávajúcu zmenu prostredníctvom investícií
- b) ukazovatele výsledkov - kvalitatívne hodnotia nastávajúcu zmenu prostredníctvom investícií
- c) b) finančné ukazovatele



6.4 Akčný plán na daný rozpočtový rok s výhľadom na 2 roky (n+2)

Akčný plán prioritnej oblasti: HOSPODÁRSTVO						
Aktivita	Termín (rok/roky)	Zdroj financovania				Realizácia aktivity viazaná na
		EÚ	SR	Obec	Iné	
Opatrenie: 1.1.1 Vytvorenie prostredia priaznivého pre podnikanie a sociálne podnikanie						
1.1.1.1 Rekonštrukcia nevyužitých budov s cieľom vytvorenia pracovných príležitostí	2016-2023	X	X	X		Realizácia je závislá od získania finančných prostriedkov

Akčný plán prioritnej oblasti: SOCIÁLNA						
Aktivita	Termín (rok/roky)	Zdroj financovania				Realizácia aktivity viazaná na
		EÚ	SR	Obec	Iné	
Opatrenie: 2.1.1 Lepšia dostupnosť						
2.1.1.1 Rekonštrukcia miestnych komunikácií	2016-2023	X	X	X		Realizácia je závislá od získania finančných prostriedkov
2.1.1.2 Vybudovanie chodníkov	2017-2020	X	X	X		Zdroje EÚ, vlastné zdroje , SR
2.1.1.3 Rekonštrukcia a vybudovanie autobusových zastávok	2016-2023	X	X	X		Realizácia je závislá od získania finančných prostriedkov
Opatrenie: 2.1.2 Bezpečnejšie a kvalitnejšie bývanie						
2.1.2.1 Inštalácia kamerového systému	2016-2023	X	X	X		Realizácia je závislá od získania finančných prostriedkov
2.1.2.2 Modernizácia a rozširovanie verejného osvetlenia	2016-2023	X	X	X		Realizácia je závislá od získania finančných prostriedkov
Opatrenie 2.1.3 Zlepšenie podmienok pre voľnočasové aktivity						
2.1.3.1 Výstavba multifunkčného ihriska	2017-2023	X	X	X		Realizácia je závislá od získania finančných prostriedkov
2.1.3.2 Vybudovanie detského ihriska	2016-2023	X	X	X		Realizácia je závislá od získania finančných prostriedkov

Akčný plán prioritnej oblasti: ŽIVOTNÉ PROSTREDIE						
Aktivita	Termín (rok/roky)	Zdroj financovania				Realizácia aktivity viazaná na
		EÚ	SR	Obec	Iné	
Opatrenie 3.1.1 Lepší ekosystémový prístup						
3.1.1.1 Obnova verejnej zelene	2016-2023	X	X	X		Realizácia je závislá od získania finančných prostriedkov
3.1.1.2 Sanácia divokých skládok	2017- 2023	X	X	X		Realizácia je závislá od získania finančných prostriedkov
3.1.1.3 Vypracovanie územného plánu	2018- 2023	X	X	X		Realizácia je závislá od získania finančných



						prostriedkov
Opatrenie 3.1.2 Prevencia pred environmentálnymi rizikami						
3.1.2.1 Regulácia miestneho potoka	2017- 2023	X	X	X		Realizácia je závislá od získania finančných prostriedkov
3.1.2.2 Rekonštrukcia a údržba odvodňovacích kanálov	2017-2023	X	X	X		Realizácia je závislá od získania finančných prostriedkov
Opatrenie 3.1.3 Zvyšovanie energetickej efektívnosti budov						
3.1.3.1 Modernizácia a rekonštrukcia obecného úradu Kručov (kultúrneho domu)	2017- 2020	X	X	X		Realizácia je závislá od získania finančných prostriedkov



7 Finančná časť

V zmysle zákona č. 369/1990 Z.z. o obecnom zriadení, v znení neskorších predpisov „základom finančného hospodárenia obce je rozpočet obce, ktorý sa zostavuje na obdobie jedného kalendárneho roka. Postavenie rozpočtu obce, jeho tvorbu a obsah, pravidlá rozpočtového hospodárenia, tvorbu a použitie mimorozpočtových zdrojov, spôsob finančného vyrovňovania medzi obcami, vzťahy k štátnemu rozpočtu a k rozpočtu samosprávneho kraja ustanovuje osobitný zákon. Obec financuje svoje potreby predovšetkým z vlastných príjmov, dotácií zo štátneho rozpočtu a z ďalších zdrojov, môže na plnenie svojich úloh použiť návratné zdroje financovania a prostriedky mimorozpočtových peňažných fondov. Na plnenie rozvojového programu obce alebo na plnenie inej úlohy, na ktorej má štát záujem, možno obci poskytnúť štátnu dotáciu. Obec si môže na plnenie svojich úloh zriadiť mimorozpočtové peňažné fondy“. (Zákon č. 369/1990 Z.z. o obecnom zriadení, v znení neskorších predpisov). Pri umiestňovaní investícií bude obec postupovať v súlade so zákonom.

Zdroje financovania budú dopĺňané priebežne počas monitorovacích období.



Opatrenie	Aktivita	Termín realizácie projektu	Náklady spolu	Zdroje financovania				
				ÉÚ	Štátny rozpočet	Rozpočet obce	Úverové zdroje	Iné
Prioritná oblasť HOSPODÁRSTVO								
1.1.1 Vytvorenie prostredia priaznivého pre podnikanie a sociálne podnikanie	1.1.1.1 Rekonštrukcia nevyužitých budov s cieľom vytvorenia pracovných príležitostí	2015-2023	150 000,00€	X	X	X		
Spolu			150 000,00€					

Opatrenie	Aktivita	Termín realizácie projektu	Náklady spolu	Zdroje financovania				
				ÉÚ	Štátny rozpočet	Rozpočet obce	Úverové zdroje	Iné
Prioritná oblasť SOCIÁLNA								
2.1.1 Lepšia dostupnosť	2.1.1.1 Rekonštrukcia miestnych komunikácií	2016-2023	260 000,00€	X	X	X		
	2.1.1.2 Vybudovanie chodníkov	2016-2023	240 000,00€	X	X	X		
	2.1.1.3 Rekonštrukcia a vybudovanie autobusových zastávok	2016-2023	12 000,00€	X	X	X		
2.1.2 Bezpečnejšie a kvalitnejšie bývanie	2.1.2.1 Inštalácia kamerového systému	2016-2023	50 000,00€	X	X	X		
	2.1.2.2 Modernizácia a rozširovanie verejného osvetlenia	2016-2023	40 000,00€	X	X	X		
2.1.3 Zlepšenie podmienok pre voľnočasové aktivity	2.1.3.1 Výstavba multifunkčného ihriska	2016-2023	80 000,00€	X	X	X		
	2.1.3.2 Vybudovanie detského ihriska	2016-2023	30 000,00€	X	X	X		
Spolu			712 000,00€					



Opatrenie	Aktivita	Termín realizácie projektu	Náklady spolu EUR	Zdroje financovania				
				ÉÚ	Štátny rozpočet	Rozpočet obce	Úverové zdroje	Iné
Prioritná oblasť ŽIVOTNĚ PROSTREDIE								
3.1.1 Lepší ekosystémový prístup	3.1.1.1 Obnova verejnej zelene a parkov	2016-2023	12 000,00€	x	x	x		
	3.1.1.2 Sanácia divokých skládok	2016-2023	70 000,00€	x	x	x		
	3.1.1.3 Vypracovanie územného plánu	2016- 2023	15 000,00€	x	x	x		
3.1.2 Prevencia environmentálnych rizík	3.1.2.1 Regulácia miestneho potoka	2016- 2023	100 000,00€					
	3.1.2.2 Rekonštrukcia a údržba odvodňovacích kanálov	2016-2023	40 000,00€	x	x	x		
3.1.3 Zvyšovanie energetickej efektívnosti budov	3.1.3.1 Modernizácia a rekonštrukcia obecného úradu Kručov (kultúrneho domu)	2016- 2023	400 000,00€	x	x	x		
Spolu			582 000,00€					



8 Záver

Program hospodárskeho a sociálneho rozvoja obce predstavuje strednodobý plánovací dokument.

Predkladaný návrh na aktualizáciu Plánu hospodárskeho a sociálneho rozvoja obce Kručov nadväzuje a dopĺňa priority a opatrenia pôvodného PHSR, a to v súlade so zákonom 309/2014, ktorým sa mení a dopĺňa zákon č. 539/2008 Z. z o podpore regionálneho rozvoja.

Výstupom dokumentu bude implementácia environmentálne prijateľných postupov definovaných v dokumente, prioritne podporujúcich využívanie endogénnych zdrojov, zameraných na dosiahnutie zdravého sociálno-ekonomického prostredia, zvýšenie kvality života obyvateľov, zvýšenie atraktivity obce pre jej obyvateľov, podnikateľov, potenciálnych investorov a návštevníkov.

S ohľadom na priame a nepriame vplyvy na životné prostredie budú v rámci realizácie jednotlivých aktivít podporené len environmentálne prijateľné postupy s pozitívnym dopadom na životné prostredie. Rešpektovať budú platnú legislatívu pre ochranu životného prostredia a zdravia a budú podliehať samostatnému posudzovaniu v zmysle zákona 24/2006 Z. z. v platnom znení pri plnom rešpektovaní pripomienok, ktoré vzišli z procesu posudzovania vplyvov na životné prostredie od dotknutých subjektov.



9 Použité zdroje

1. Štatistický úrad SR
2. Zákon č. 539/2008 Z.z. o podpore regionálneho rozvoja, v znení neskorších predpisov
3. Zákon č. 369/1990 Z.z. o obecnom zriadení, v znení neskorších predpisov
1. Zákon o posudzovaní vplyvov na životné prostredie č. 24/2006 Z. z v znení neskorších predpisov
2. Koncepcia územného rozvoja Slovenska 2001
3. Program hospodárskeho a sociálneho rozvoja Prešovského samosprávneho kraja na obdobie 2014 - 2020
4. Národná stratégia regionálneho rozvoja SR, 2010
5. Stratégia Európa 2020
1. Regionálna integrovaná územná stratégia PSK
2. Operačný program Kvalita životného prostredia na obdobie 2014 - 2020
3. Operačný program Ľudské zdroje
4. Integrovaný regionálny operačný program
5. Program rozvoja vidieka PSK, návrh
6. Koncepcia dopravy vo verejnom záujme pre Prešovský samosprávny kraj, Územná prognóza, zadanie, návrh 2015
1. Koncepcia územného rozvoja Slovenska, 2001
2. Národná stratégia regionálneho rozvoja SR, 2010
3. Politika súdržnosti EÚ pre obdobie 2014 - 2020
4. Národná stratégia regionálneho rozvoja SR
5. Národná stratégia trvalo udržateľného rozvoja SR
6. Stratégia, zásady a priority štátnej environmentálnej politiky
7. Stratégia rozvoja dopravy SR do roku 2020
8. Koncepcia územného rozvoja Slovenska 2001 v znení KURS 2011 – Zmeny a doplnky č. 1 KURS 2001
9. Správa o lesnom hospodárstve v Slovenskej republike za rok 2014 ZELENÁ SPRÁVA
10. Národný program rozvoja životných podmienok osôb so zdravotným postihnutím na roky 2014-2020
11. <http://sluzba.stropkov.sk/vyvoz-odpadu/>



10 ZOZNAM POUŽITÝCH SKRATIEK

atď.	a tak ďalej
č.	číslo
CLLD	Miestny rozvoj vedený komunitou
ČOV	čistiareň odpadových vôd
DPH	daň z pridanej hodnoty
EAO	ekonomicky aktívne obyvateľstvo
EFRR	Európsky fond regionálneho rozvoja
EK	Európska komisia
EPFRV	Európsky poľnohospodársky fond pre rozvoj vidieka
ES	Európske spoločenstvo
EŠIF	Európske štrukturálne a investičné fondy
EÚ	Európska únia
EO	ekvivalent obyvateľov
EZ	environmentálna záťaž
FO	fyzická osoba
gr.k.	gréckokatolícky
ha	hektár
HDP	hrubý domáci produkt
CHVÚ	chránené vtáčie územie
IROP	Integrovaný regionálny operačný program 2014 - 2020
IT	informačné technológie
km	kilometer
ks	kus
MAS	Miestna akčná skupina
max.	maximálne
min.	minimálne
MPRV SR	Ministerstvo pôdohospodárstva a rozvoja vidieka Slovenskej republiky
MSP	malé a stredné podniky
MŠ	materská škola
MZ	mestské zastupiteľstvo
MŽP SR	Ministerstvo životného prostredia Slovenskej republiky
MWt	megawatt



napr.	napríklad
NATURA 2000	sústava chránených území členských krajín Európskej únie
NFP	nenávratný finančný príspevok
NN	nízke napätie
n.o.	nezisková organizácia
NPR	národná prírodná rezervácia
NSRV	Národná sieť rozvoja vidieka
o.z.	občianske združenie
OP ĽZ	Operačný program Ľudské zdroje
OZE	obnoviteľné zdroje energie
PMO	pamiatkový objekt
PO	právnická osoba
PRV	Program rozvoja vidieka Slovenskej republiky 2014 - 2020
resp.	respektíve
RIÚS	Regionálna integrovaná územná stratégia
ROEP	register obnovenej evidencie pozemkov
SHR	samostatne hospodáriaci roľník
SK	Slovensko
SK NACE rev. 2	štatistická klasifikácia ekonomických činností
SODB 2011	Sčítanie obyvateľstva, domov a bytov 2011
SŠ	stredná škola
SR	Slovenská republika
STL	strednotlaký plynovod
ŠR	štátny rozpočet
TKO	tuhý komunálny odpad
TTP	trvalé trávne porasty
UIPŠ	Ústav informácií a prognóz školstva
ÚZPF	Ústredný zoznam pamiatkového fondu
VZN	Všeobecne záväzné nariadenie
ŠÚ SR	Štatistický úrad Slovenskej republiky
VTL	vysokotlaký plynovod
VÚC	vyšší územný celok
Z. z.	Zbierka zákonov
ŽoNFP	žiadosť o nenávratný finančný príspevok