



## **Program rozvoja obce Šindliar na roky 2015-2022**



Názov	Program rozvoja obce Šindliar na roky 2015 – 2022
Územné vymedzenie	Prešovský kraj, obec Šindliar
Územný plán obce schválený	nie
Dátum schválenia PRO	08.02.2016
Dátum platnosti	12/2022
Verzia	1
Publikovaný verejne	<a href="http://www.sindliar.sk">www. sindliar.sk</a>

## Obsah

ÚVOD .....	3
1. ANALYTICKÁ ČASŤ .....	7
1.1. Analýza vnútorného prostredia .....	7
1.2. Analýza vonkajšieho prostredia .....	17
1.3. Zhodnotenie súčasného stavu územia.....	18
2. STRATEGICKÁ ČASŤ .....	22
3. PROGRAMOVÁ ČASŤ .....	24
4. REALIZAČNÁ ČASŤ .....	33
4.1. Organizačné zabezpečenie realizácie PRO.....	33
4.2. Akčný plán.....	34
4.3. Monitorovanie a hodnotenie PRO .....	35
5. FINANČNÁ ČASŤ .....	38
5.1. Indikatívny finančný plán PRO .....	38
ZÁVER.....	41
PRÍLOHY PROGRAMU ROZVOJA OBCE.....	43

## ÚVOD

Program rozvoja obce, spolu s územným plánom, je základným a kľúčovým dokumentom pre riadenie samosprávy, ktorý vychádza z poznania situácie a konkrétnych potrieb obyvateľov, podnikateľov, záujmových skupín a ďalších subjektov v území, formuluje svoju predstavu o budúcnosti spolu s činnosťami a projektmi na jej zabezpečenie.

Obec Šindliar zahájila dňa 4.8.2015 prípravu strategického dokumentu s názvom Program rozvoja obce Šindliar na roky 2015 – 2022 s výhľadom do roku 2025, ktorý je základným plánovacím dokumentom na vymedzenom území a nástrojom riadenia pre rozvoj územia. Program rozvoja našej obce poskytne komplexný pohľad na to, aká naša obec je a akou by chcela byť. Dôkladné analýzy územia a ich zhodnotenie poskytnú informácie aké sú silné a slabé stránky obce, možnosti a ohrozenia budú podkladom pre sformulovanie strategických cieľov v oblasti hospodárskeho a sociálneho rozvoja a spôsobu akým by ich chcela obec dosiahnuť. Zmyslom procesu tvorby PR je sformulovať víziu o smerovaní obce tak, aby vyjadrovala ekonomické a sociálne záujmy obce a zároveň bola v súlade s prijatými koncepciami štátu, vyššieho územného celku, príp. rezortnými stratégiami, záujmami ochrany životného prostredia, kultúrneho dedičstva a pod. Tento dokument má zásadný význam pre rozvoj obce a jeho existencia je podmienkou pri získavaní finančných prostriedkov zo štrukturálnych fondov v programovom období 2014 - 2020. Do prípravy dokumentu sa postupne zapoja všetky záujmové skupiny a vrstvy našich obyvateľov a výsledný dokument bude prerokovaný a schválený obecným zastupiteľstvom.

Vďaka analýze hospodárskeho a sociálneho rozvoja obce a jej katastrálneho územia sme stanovili strategické ciele, priority rozvoja a víziu, pre budúce smerovanie obce. Program rozvoja obce má za úlohu odpovedať na otázku aká obec je a akou by chcela byť. Pre vytvorenie tohto dokumentu sme použili participatívny prístup, kde boli zohľadnené názory podnikateľských subjektov aj občanov obce.

Taktiež sa vyžadoval určitý čas na koordináciu strategického plánovania s inými plánovacími dokumentami. Grafické znázornenie tohto procesu je v tabuľke č. 1

Tabuľka č. 1: Harmonogram spracovania PR obce Šindliar

Termín	August 2015	September 2015	Október 2015	November/ December 2015	Január/Február 2015
Úvod	x				
Analytická časť	x	x			
Strategická časť		x			
Programová časť		x			
Realizačná časť			x		
Finančná časť			x		
Verejné prerokovanie			x	x	
Schválenie PR obec. zastupiteľstvom					x

(zdroj: vlastné spracovanie)

Harmonogram spracovania PR obce Šindliar sa posunul z mesiaca november 2015 na mesiac február 2016, kedy bol daný strategický dokument schválený zastupiteľstvom obce Šindliar. Predĺženie spracovania PR obce Šindliar bolo najmä z dôvodu podrobnejšej analýzy územia a príprav finančnej analýzy a následne viacerých verejných prerokovaní strategického dokumentu.

Taktiež sa vyžadoval určitý čas na koordináciu strategického plánovania s inými plánovacími dokumentmi. Tabuľka č. 2 nám zobrazuje spôsoby zapájania sa verejnosti a subjektov do prípravy pripomienkovania PR obce Šindliar.

Tabuľka č. 2: Metódy zapojenia verejnosti do prípravy PR obce Šindliar

Metóda	Informovanie verejnosti	Získavanie názorov verejnosti	Zohľadnenie názorov verejnosti
<b>Tlačené materiály</b>			
Verejné informačné tabule	x		
Webová stránka obce	x	x	
<b>Využitie existujúcich médií</b>			

Informácie v obecnom rozhlase	x		
Stretnutia	x	x	
<b>Informačné aktivity</b>			
Telefónna informačná linka		x	
<b>Stretnutia</b>			
Využitie miestnych ľudí na získavanie názorov		x	x
Stretnutia s kľúčovými skupinami	x	x	
Návšteva v dotknutom území		x	
<b>Riešenie problémov a metódy na dosiahnutie konsenzu</b>			
Brainstorming		x	x
Rokovania			x
Nezávislí experti poskytujúci poradenské služby		x	x
Práca s expertmi			x
<b>Rozhovory a prieskumy</b>			
Dotazník pre širokú verejnosť	x	x	
Prieskumy verejnej mienky	x	x	
<b>Poradné skupiny</b>			
Pracovné skupiny			x

(zdroj: vlastné spracovanie)

Program rozvoja obce Šindliar na roky 2015-2022 bol vypracovaný v súlade so zákonom č. 539/2008 Z.z. o podpore regionálneho rozvoja a bol predložený obecnému zastupiteľstvu na schválenie.

Tabuľka č. 3: Zámer spracovania PR obce Šindliar

<b>Názov dokumentu</b>	Program rozvoja obce Šindliar na roky 2015 - 2022
<b>Forma spracovania</b>	Spracovanie PR bude vykonávať obec za pomoci externých odborníkov, v súlade s Metodikou na vypracovanie PR obce, verzia 2.0 (podľa zákona č. 539/2008 Z.z. o podpore regionálneho rozvoja v znení zákona č. 309/2014 Z.z.)

<b>Riadenie procesu spracovania</b>	<b>Riadiaci tím</b>		
	<b>Meno</b>	<b>Funkcia v obci</b>	<b>Činnosť v riadiacom tíme</b>
	František Sedlák	starosta obce	Koordinátor riadiaceho tímu
	Cyril Grus	zástupca starostu obce	Člen riadiaceho tímu
	Bc. Alžbeta Smolková	administratívna pracovníčka obce	Člen riadiaceho tímu
	Mgr. Erika Rypáková	externý odborník	Člen riadiaceho tímu za dodávateľa
	<p>Proces spracovania PR bude manažovaný prostredníctvom riadiaceho tímu, ktorý je zodpovedný za celkovú koordináciu spracovania PR.</p> <p>Zriadená bude pracovná skupina zo zástupcov obce, ktorá bude zodpovedná za tvorbu obsahovej stránky PR obce</p> <p>Do spracovania PR bude zapojená aj verejnosť, a to formou získavania informácií prostredníctvom dotazníkov/ankiet, komunikácie a stretnutí s obyvateľmi.</p>		
<b>Obdobie spracovania</b>	<p>- obdobie spracovania 08/2015 – 02/2016</p> <p>- harmonogram spracovania (samostatný dokument)</p>		
<b>Financovanie spracovania</b>	Rozpočet obce		

Program rozvoja obce pozostáva z :

- analytickej časti,
- strategickej časti,
- programovej časti,
- realizačnej časti,
- finančnej časti.

Program rozvoja obce Šindliar je dokumentom otvoreným a na základe výsledkov hodnotenia a stavu implementácie jednotlivých aktivít môže byť aktualizovaný a dopĺňaný.

# 1. ANALYTICKÁ ČASŤ

## 1.1. Analýza vnútorného prostredia

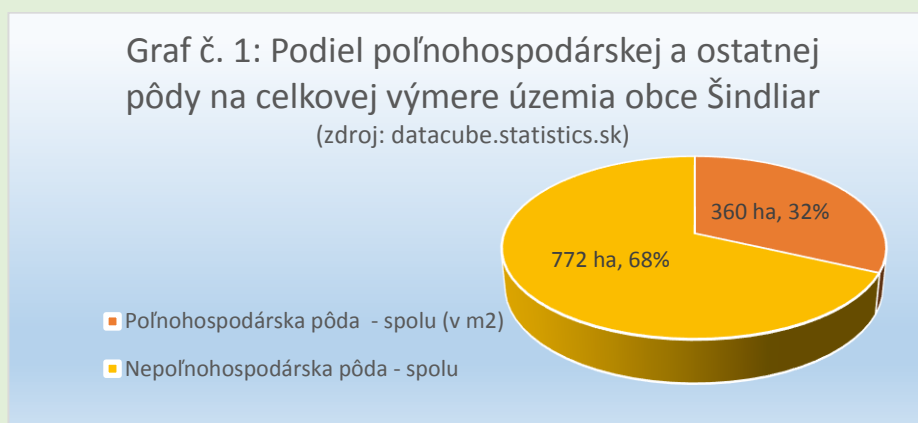
### Popis obce a vymedzenie jej územia

Obec Šindliar sa nachádza v Prešovskom kraji na západnom okraji okresu Prešov. Jej katastrálne územie susedí na juhu s obcou Fričovce, na východe so Štefanovcami, na severe s Lipovcami a na západe s obcou Poľanovce v okrese Levoča. Rozloha obce je 1132 hektárov. Šindliar leží na styku Šarišskej vrchoviny a Braniska. Samotná obec leží v doline na sútoku Kopytovského a Lačnovského potoka so stredom obce vo výške 495 m.n.m.

Z hľadiska dopravnej dostupnosti leží na ceste III. triedy 3421 spájajúcej Fričovce a Lipovce. Šindliar však môže v budúcnosti ťažiť z blízkosti novovybudovanej diaľnice, na ktorú je možné napojiť sa v Širokom.

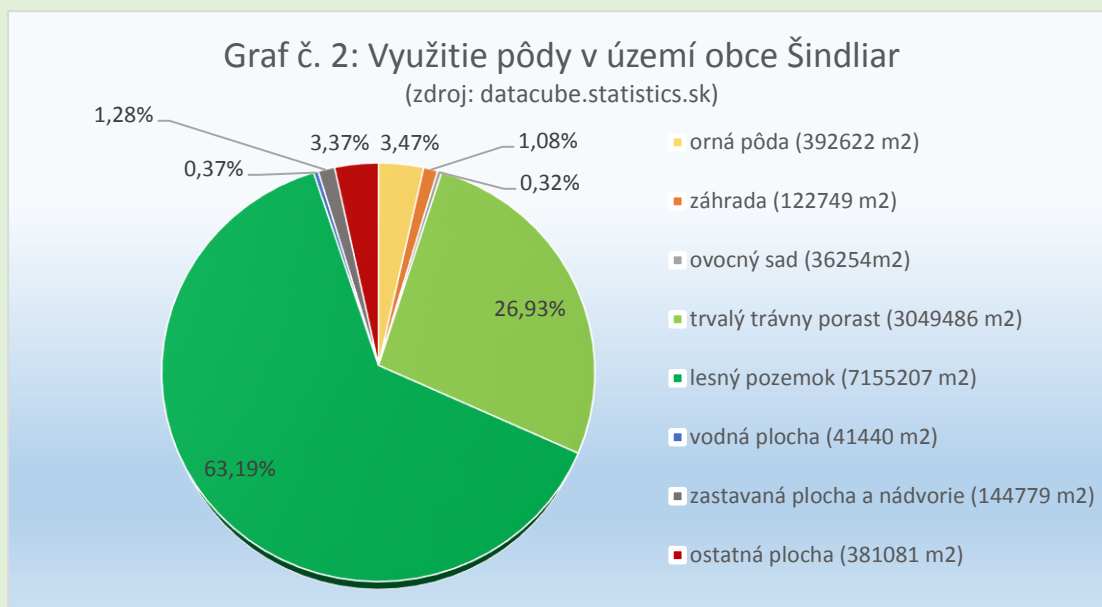
### Prírodné podmienky

Z geologického hľadiska **tvorí** východnú časť centrálnokarpatský flyš, západnú tvoria odolné horniny druhohorného kryštalinika. Na tomto podloží sa vyvinuli zväčša hnedé lesné pôdy. Lesy a lesné porasty tvoria väčšinu katastrálneho územia, len na východe a juhu v susedstve intravilánu ležia polia a pasienky. Graf č. 1 znázorňuje podiel poľnohospodárskej pôdy na celkovej rozlohe územia.



V tabuľke č. 1 a grafe č. 2 môžeme analyzovať hospodárske využitie pôdy v obci Šindliar.

Tabuľka č. 1: Výmera územia a využitie pôdy v obci Šindliar (v m2)	
Poľnohospodárska pôda - spolu (v m2)	3601111
Poľnohospodárska pôda - orná pôda (v m2)	392622
Poľnohospodárska pôda - záhrada	122749
Poľnohospodárska pôda - ovocný sad (v m2)	36254
Poľnohospodárska pôda - trvalý trávny porast (v m2)	3049486
Nepoľnohospodárska pôda - spolu	7722507
Nepoľnohospodárska pôda - lesný pozemok (v m2)	7155207
Nepoľnohospodárska pôda - vodná plocha (v m2)	41440
Nepoľnohospodárska pôda - zastavaná plocha a nádvorie (v m2)	144779
Nepoľnohospodárska pôda - ostatná plocha (v m2)	381081
<b>Spolu</b>	<b>11323618</b>

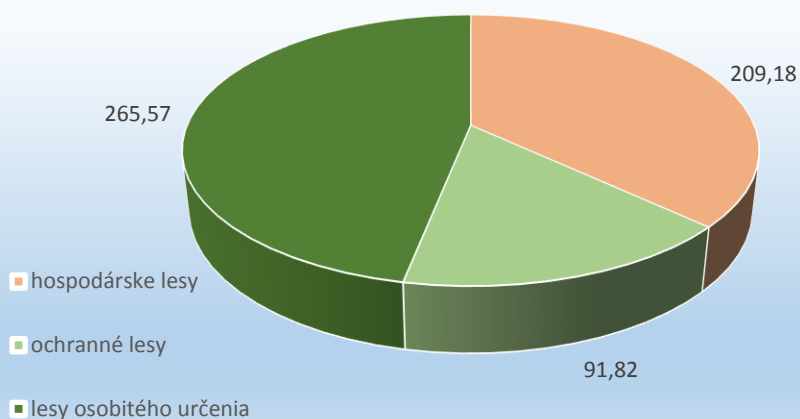


V západnej – vyššie položenej časti katastra prevláda jedľovo-smrekový les. Plocha lesných pozemkov v katastri obce Šindliar je takmer 716 hektárov, z toho lesné porasty majú výmeru takmer 564 hektárov. Ich využitie a štruktúra vlastníctva sú znázornené v sprevádzajúcich grafoch.



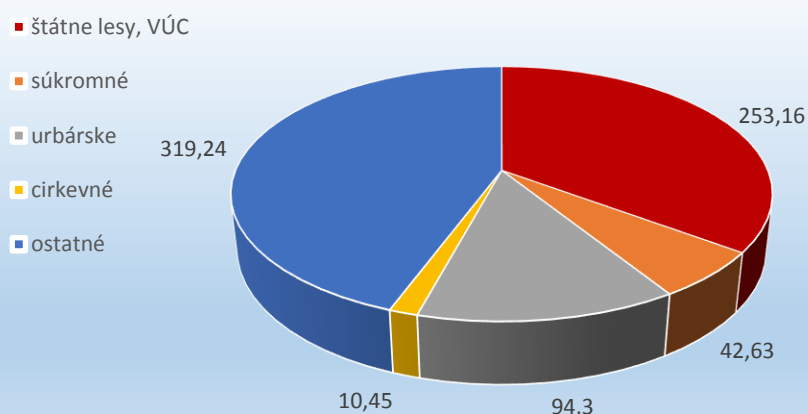
Graf č. 3: Štruktúra lesa podľa určenia (v ha)

(zdroj: datacube.statistics.sk)



Graf č. 4: Štruktúra lesa podľa vlastníctva (v ha)

(zdroj: datacube.statistics.sk)



Obec je bohatá na pramene minerálnych vôd, 3 sú voľne prístupné, z ktorých najznámejší je prameň Sultánka.

### História obce

Prvá písomná zmienka o obci pochádza z roku 1331, kedy ju založil dedičný richtár Mikuláš Šindliar na zákupnom práve panstva Svinia. Od richtárovho mena sa odvodil aj názov obce. Pod panstvo Svinia patrila obec do 16teho storočia, potom patrila Soósovcom zo Solivaru, neskôr Bertótyovcom a v 19. storočí Ghillániovcom. V roku 1427 mala obec 29

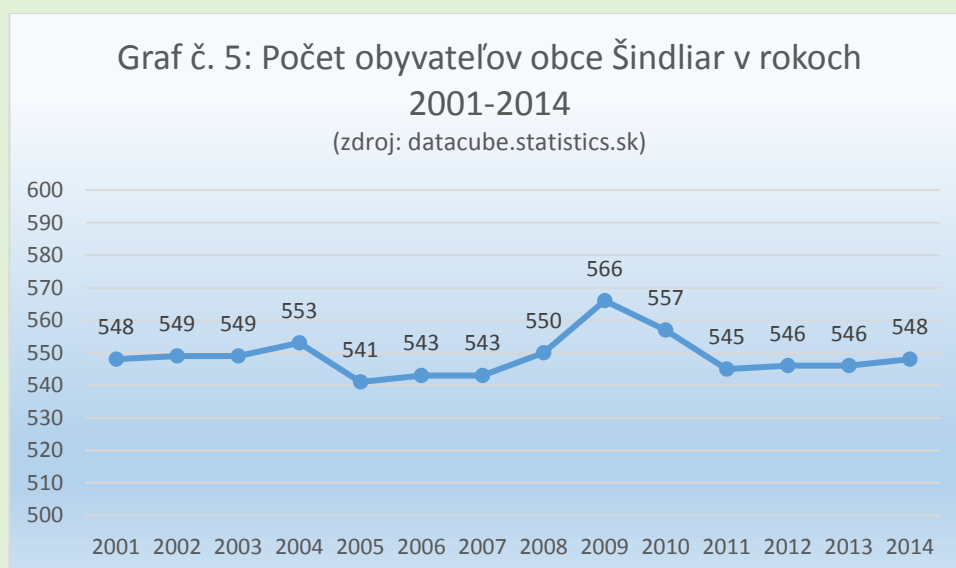
domov, v roku 1787 to bolo už 48 domov a 337 obyvateľov. Vďaka prostrediu hlbokých lesov sa obyvatelia zaoberali primárne výrobou šindľov a uhliarstvom. V neskoršom období aj poľovníctvom, drevorubačstvom a povozníctvom. Po vzniku ČSR sa obyvatelia zaoberali poľnohospodárstvom aj chovom dobytky. V roku 1959 bolo založené JRD. V súčasnosti časť obyvateľstva pracuje v rozličných podnikoch v Prešove, Košiciach, ale aj susedných Lipovciach. Zo zachovaných kultúrno-historických pamiatok môžeme spomenúť kostol sv. Michala archanjela, ktorého gotické základy sa pravdepodobne datujú až k roku 1300.

(zdroj: <http://www.sindliar.sk>)

### Socio-ekonomická oblasť

#### *Obyvateľstvo*

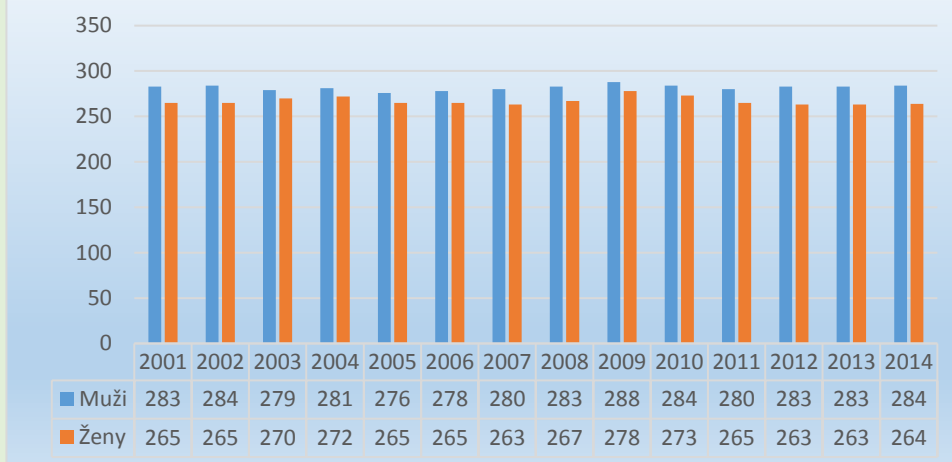
V roku 2014 mala obec Šindliar spolu 548 obyvateľov, z toho 284 mužov a 264 žien. Hustota obyvateľstva je 48,4 obyvateľov na km<sup>2</sup>. Priebeh vývoja počtu obyvateľov je znázornený v grafe č. 5. Najviac obyvateľov v obci žilo v roku 2009 a to 566. Je pravdepodobné, že za súčasný mierne nižší stav populácie môže migrácia obyvateľov za prácou do regionálnych centier, ale aj zahraničia.



Štruktúra obyvateľstva podľa pohlavia je zobrazená v grafe č. 6. Ako je badateľné z grafu, v poslednom období stále prevažoval počet mužov nad ženami, ako aj fakt, že v posledných rokoch sa tento rozdiel zväčšuje, čo nie je veľmi priaznivý jav.

Graf č. 6: Štruktúra obyvateľstva podľa pohlavia

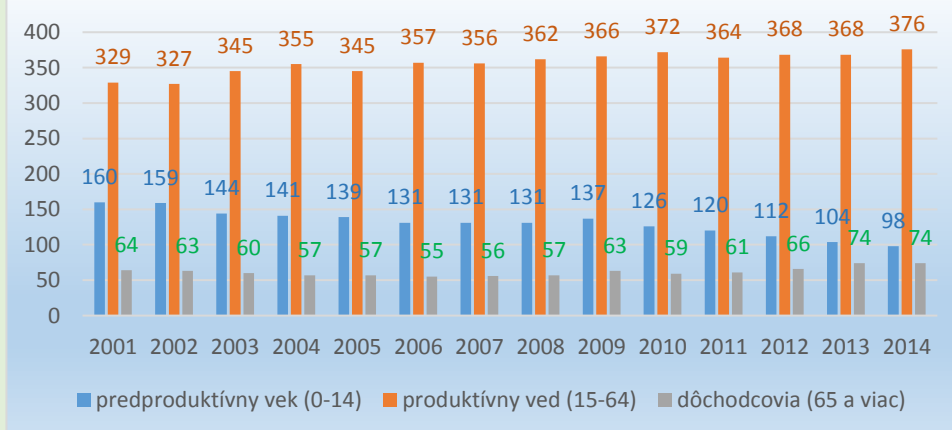
(zdroj: datacube.statistics.sk)



V grafe č. 7 máme znázornenú štruktúru obyvateľstva podľa veku a ekonomickej aktivity. Z neho je zrejmé, že podiel ľudí v produktívnom veku stúpa, avšak na úkor skupiny v predproduktívnom veku, ktorá stupňovite klesá. Podiel dôchodcov na celkovej populácii obce sa pomaly zvyšuje. Znižujúci sa podiel detí a postupné starnutie obyvateľstva vytvára určité riziká pre budúci vývoj a rozvoj obce.

Graf č. 7: Štruktúra obyvateľstva podľa veku  
(2005-2014)

(zdroj: datacube.statistics.sk)



Podľa sčítania obyvateľov a domov sa v roku 2011 hlásilo k slovenskej národnosti 94,29% občanov obce Šindliar. Ostatné existujúce národnosti sú znázornené v prílohe tabuľke č. 2.

Tabuľka č.2: Národnostná štruktúra obce Šindliar v roku 2011

Národnostná štruktúra	Spolu	v %
Slovenská	512	94.29%
Rómska	2	0.37%
Rusínska	1	0.18%
Ostatné, nezistené	28	5.16%
Spolu	543	100%

Z hľadiska vierovyznania sa v roku 2011 v obci Šindliar sa drvivá väčšina občanov hlásilo k rímskokatolíckej cirkvi. Presné údaje sa nachádzajú v priloženej tabuľke č. 3.

Tabuľka č.3: Štruktúra vierovyznania v obci Šindliar v roku 2011

Náboženské vyznanie / cirkev	Spolu	v %
Rímskokatolícka cirkev	497	91.53%
Gréckokatolícka cirkev	9	1.66%
Evanjelická cirkev augsburského vyznania	4	0.74%
Nezistené	33	6.08%
Spolu	543	100%

Stupeň najvyššieho dosiahnutého vzdelania obyvateľov obce Šindliar v roku 2011 je znázornený v tabuľke č. 4

Tabuľka č. 4: Stupeň najvyššieho dosiahnutého vzdelania v obci Šindliar v 2011

Najvyšší skončený stupeň školského vzdelania	SPOLU
Základné	133
Učňovské (bez maturity)	88
Stredné odborné (bez maturity)	63
Úplné stredné učňovské (s maturitou)	18
Úplné stredné všeobecné	68
Vysokoškolské magisterské, inžinierske, doktorské	29
Vysokoškolské doktorandské	1
Ostatní bez udania školského vzdelania	23
Ostatní bez školského vzdelania	120
<b>SPOLU</b>	<b>543</b>

## *Cestná doprava*

Obcou Šindliar prechádza cesta III. triedy 3421 v dĺžke 1 km, ktorá je v dostačujúcom stave. Takisto aj ostatné ulice v intraviláne obce sú vyasfaltované v celkovej dĺžke 1,58 km. Mimo zastavaného územia obce je viacero lesných a nespevnených ciest. V blízkosti obce sa nachádza diaľnica s privádzačom v susednom Širokom. Verejnú dopravu zabezpečuje priama autobusová linka spájajúca Šindliar s okresným mestom Prešov, druhým smerom s obcou Lipovce. Frekvencia spojov v súčasnej dobe nepostačuje.

## *Technická infraštruktúra*

V rámci inžinierskych sietí prebehla v obci plynofikácia, je tu aj miestny vodovod, došlo k zregulovaniu koryta potoka v intraviláne obce, takisto intravilán je pokrytý TV signálom, 3G signálom pre mobilné siete a internet. V budúcnosti je potrebné dobudovať kanalizačnú sieť a prípojky a jej napojenie na ČOV vo Fričovciach, rozšíriť vodovodné, plynové a elektrické prípojky pre novovybudované objekty a dobudovať miestne komunikácie a chodníky hlavne v smere do Lipoviec. Takisto by bolo vhodné vybudovať dom smútku pri miestnom cintoríne.

## *Sociálna infraštruktúra*

Obec sa v rámci svojich možností snaží pomáhať svojim občanom, ktorý môžu využiť zariadenia obecného úradu na lepšie uplatnenie na trhu práce, podpora rozvoja vzdelávania.

V obci sa nenachádza zariadenie poskytujúce odborné sociálne služby. Pre starostlivosť o obyvateľov v poproduktívnom veku kde by títo neraz osamelo žijúci občania mohli tráviť voľný čas a nájsť spoločenské vyžitie by bolo vhodné vybudovať tzv. denný stacionár s patrične vyškoleným personálom.

## *Zdravotná starostlivosť*

Občania Šindliara musia pre návštevu lekára využiť služby najbližšieho zdravotného strediska v neďalekej obci Široké, alebo nemocničné zariadenia v okresnom meste.

## *Školstvo*

V obci sa nachádza len materská škola, sídliaca v budove bývalej obecnej školy, kde by však bolo vhodné investovať do detského ihriska. Školopovinné deti môžu využívať základné školy v susedných obciach Lipovce a Fričovce, ale aj v okresnom meste Prešov. V obci sa nachádza aj menšia knižnica, ktorá si však takisto vyžaduje investíciu do budovy aj knižného fondu.

## *Kultúra a šport*

V obci je novo zrekonštruovaný kultúrny dom, kde sa koncentruje väčšina spoločenského života obce. Šindliar oplýva aj kultúrno-športovým areálom nachádzajúcim sa na mieste bývalého kameňolomu. Je vybavený zastrešeným pódium, lavičkami, aj prístreškom s krbom. Nachádza sa tu aj volejbalové ihrisko, tenisový kurt a lyžiarsky vlek. V časti obce Dolina je vybudované športové ihrisko Grond, slúžiace hlavne na zimné športy a to korčuľovanie a hokej. Mládež v obci sa aktívne venuje aj hasičskému športu.

## *Bytový fond*

Proces individuálnej bytovej výstavby (IBV) prebieha len v intraviláne obce, je tu viacero lokalít na túto výstavbu, avšak iba v obmedzenom množstve v závislosti od komplikovaných stavebných pomerov a reliéfu. V obci sa ráta s týmito plochami:

- zóna IBV na „Dole“ súbežne so štátnou cestou za existujúcou výstavbou
- doplnenie výstavby v intraviláne v časti „lúky“
- vytvorenie plochy pre IBV do „slune“
- vytvorenie plochy IBV v lokalite „pod skalou“ v záhradách
- vytvorenie plochy pre IBV pri rómskej osade
- vytvorenie plochy IBV v lokalite Vercele

Pre objekty podnikania a služieb slúži remeselný dvor za obecným úradom, alebo v objekte hospodárskeho dvora bývalého JRD.

## *Životné prostredie*

Obec má relatívne dobre zachované životné prostredie a to vďaka veľkej ploche zalesneného územia. V jeho katastrálnom území sa nachádzajú 2 prírodné rezervácie a to rezervácia Šindliar – „Medvedia skala“ v doline Kopytovského potoka. Druhou rezerváciou sú tzv. Salvatorské lúky lokalizované severne od obce kde sú celoštátne významné pramene minerálnych vôd. Prírodná rezervácia je vyhlásená na ochranu mokrých lúčnych slatinných rastlinných spoločenstiev s výskytom zriedkavých druhov rastlín na vedeckovýskumné a náučné ciele. Je náleziskom jazyčníka sibírskeho (*Lingularia sibirica*). Šindliarsky chotár susedí taktiež s Prírodnou rezerváciou Kamenná Baba so známym Lačnovským kaňonom.

Riziko pre stav životného prostredia je doposiaľ nedokončená kanalizácia a ČOV. Ďalšími rizikami sú erózia pôd hlavne na strmých svahoch, kontaminácia pôd najmä v okolí hospodárskeho dvora a divoké skládky odpadu.

## *Cestovný ruch*

Vďaka svojmu prírodnému prostrediu a zaujímavostiam v okolitých obciach má obec Šindliar veľmi vhodné podmienky pre cestovný ruch a to najmä pre aktívnu turistiku, agroturistiku (ukážka historickej výroby šindľov), športové vyžitie (vlek, tenis, atď.) ako aj kultúrno-historické pamiatky a podujatia či už v neďalekom skanzene v Lačnove, alebo kaštieli vo Fričovciach. Pomohlo by aj dobudovanie bežeckých a cykloturistických trás a ich napojenie na už existujúce trasy v rámci regiónu. Príležitosťou pre ďalší rozvoj turizmu je aj využitie potenciálu miestnych minerálnych prameňov na pitné kúry a podobne, ako tomu bolo v minulých storočiach.

V samotnej obci sa však nenachádza žiadna forma hotelových, alebo reštauračných služieb. Tie sa nachádzajú len v okolitých obciach, čo je na škodu, keďže obec oplýva dobrým turistickým potenciálom.

## *Podnikateľský sektor a zamestnanosť*

V obci sa nachádza niekoľko podnikateľských subjektov zaoberajúcich sa najmä poľnohospodárskou výrobou, predajom potravín, alebo zámočníckou a opravárenskou činnosťou. Chýba tu však subjekt s vyššou pridanou hodnotou, resp. podnik využívajúci miestny turistický potenciál. Zoznam podnikateľských subjektov sa nachádza v tabuľke č. 5.

Tabuľka č. 5: Podnikateľský sektor

PODNIK/PODNIKATEĽ	SLUŽBA
František Pribula	kovovýroba, zámočnicke a zvaračské práce
Gabriel Pavel	stolárske práce
Sejlan s.r.o.	poľnohospodárska výroba
Peter Petruška	predaj rozličného tovaru
COOP Jednota Prešov	predajňa potravín
Roman Sedlák	klampiarske a karosárske práce
Agro Lany s.r.o.	poľnohospodárska výroba
Pozemkové spol. Kopytov	
Anton Sedlák	živočíšna výroba
MVDr. Oto Kandrač	živočíšna a rastlinná výroba
Peter Cicoň	predaj občerstvenia
Prevádzka Šindliar s.r.o.	Zámočníctvo

V obci Šindliar v roku 2014 bolo 60 evidovaných uchádzačov o zamestnanie, z čoho bolo 37 mužov a 23 žien. Miera evidovanej nezamestnanosti v obci na celkovom počte občanov v produktívnom veku (376) tak činí 15,96% čo iba mierne prekračuje priemernú hodnotu v okrese Prešov (14,84%) (zdroj: datacube.statistics.sk)

#### *Analýza silných a slabých stránok obce*

Pre zhodnotenie vnútorného prostredia je najvhodnejšou metódou použitie analýzy silných a slabých stránok. Tie je obec schopná správnym prístupom ovplyvniť a vyskytnuté problémy riešiť.

Obec Šindliar môže ťažiť najmä zo svojej výhodnej geografickej polohy, kde na jednej strane leží v atraktívnom prostredí vhodnom pre rozvoj cestovného ruchu, na druhej strane jeho poloha v blízkosti hlavného cestného ťahu celoštátneho významu sa napojením na diaľnicu predurčuje na ďalší hospodársky a socio-ekonomický rozvoj. Obec môže takisto využiť areál bývalého JRD na vytvorenie podmienok pre ďalšiu hospodársku činnosť. Správne využité dobrej dopravnej dostupnosti a atraktivity okolia pre život a podnikanie povedie k rozvoju obce ako aj prilákanie nových obyvateľov a skvalitnenie života jej občanov.

Pri slabých stránkach obce nemožno nespomenúť najmä nutnosť dobudovania určitej technickej infraštruktúry (kanalizácia), ktorá by viedla k skvalitneniu životného prostredia, ako aj oprave miestnych ciest, chodníkov, vybudovanie domu smútku, atď. Ďalším problémom je veľká skupina marginalizovaných občanov, kde je potrebné ich vzdelávanie,

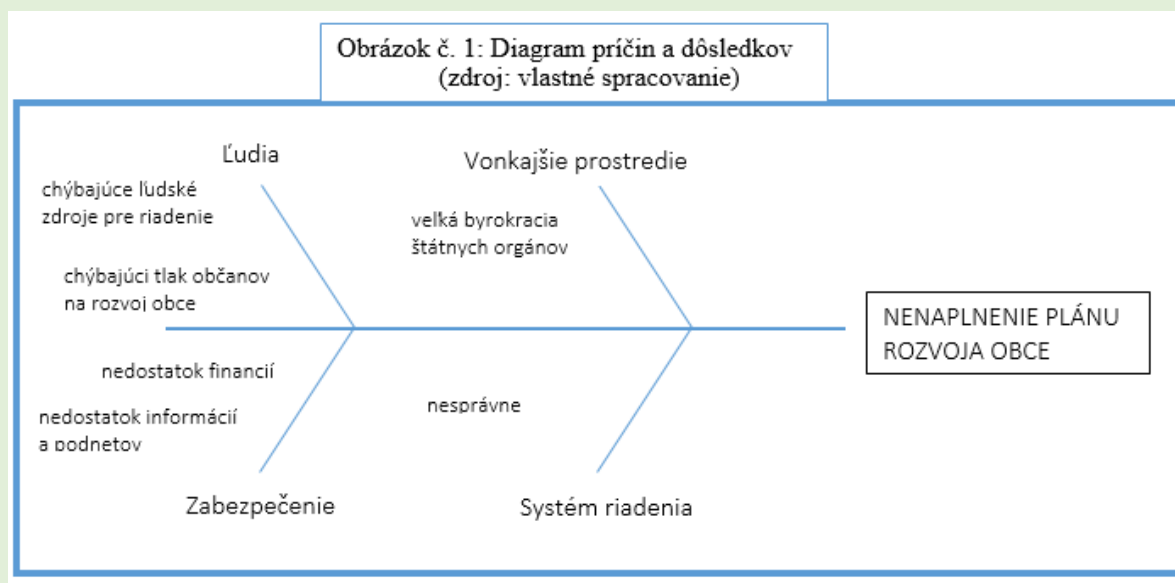


osveta a zapájanie do života v obci, ktoré by prinieslo ako skvalitnenie životného prostredia (likvidácia a nevytváranie nových skládok odpadu), tak aj celkové skvalitnenie života všetkých občanov v obci. Posledným značným problémom je stagnácia počtu a postupné starnutie obyvateľstva, čo vytvára riziká pre budúci vývoj obce.

Riešením bude vymedzenie územia pre nové stavebné parcely, ktoré by prilákali do obce nové rodiny s deťmi a následne pre riešenie kvality života svojich obyvateľov obec môže pomôcť zabezpečením kontajnerov na separovaný odpad, dobudovaním detského ihriska pri materskej škole a vytváraním podmienok pre ďalšie voľnočasové aktivity.

### *Analýza príčin a dôsledkov*

Táto analýza nám pomáha nájsť všetky možné príčiny pre ktoré sa plán rozvoja obce Šindliar nie vždy plní a hľadá možné dôsledky tohto konania. Medzi príčiny patria ľudské zdroje, zabezpečenie, systém riadenia a vonkajšie okolie. Graficky je to znázornené v nasledujúcom diagrame:



## **1.2. Analýza vonkajšieho prostredia**

Vonkajšie prostredie predstavuje také vonkajšie faktory ovplyvňujúce danú obec, ktoré samotná obec nemôže priamo ovplyvniť. Hlavné vonkajšie faktory sú príležitosti a ohrozenia. Ak ich vie obec správne identifikovať a interpretovať, môže v budúcnosti využiť prichádzajúce príležitosti a eliminovať ohrozenia. Ich zoznam pre obec Šindliar sa nachádza v nasledujúcej tabuľke:

Tabuľka č. 5: Príležitosti a ohrozenia

Príležitosti	Ohrozenia
<ul style="list-style-type: none"> <li>• kompletne dobudovanie diaľnice a následná lepšia dopravná dostupnosť</li> <li>• spolupráca v rámci MAS</li> <li>• zlepšenie stavu životného prostredia</li> <li>• zväčšujúca sa potreba individuálneho bývania v kvalitnom a atraktívnom prostredí</li> </ul>	<ul style="list-style-type: none"> <li>• často sa meniace sa legislatívne prostredie v SR</li> <li>• neúspech pri čerpaní fondov z EÚ, MAS, atď.</li> <li>• klimatické zmeny a následné spôsobené škody na majetku obce a jej občanov</li> <li>• neriešenie sociálnej a vzdelanostnej otázky miestnych marginalizovaných skupín občanov</li> <li>• zvyšujúce sa konkurenčné prostredie medzi obcami v regióne týkajúce sa ponuky turizmu, bývania, možnosti podnikania, atď.</li> </ul>

Obec Šindliar je členom Miestnej akčnej skupiny Bachureň, ktorá združuje 15 obcí z Prešovského a Sabinovského okresu. Vznik tohto zoskupenia sa datuje ešte do roku 2009, kedy jeho úlohou bolo administratívne pripraviť územie na vznik verejno – súkromného partnerstva pracujúceho prístupom LEADER a na vypracovanie Integrovannej stratégie rozvoja územia Partnerstva BACHUREŇ. Cieľom MAS Partnerstva Bachureň je komplexný a efektívny rozvoj územia pri maximálnom využití miestneho potenciálu.

### 1.3. Zhodnotenie súčasného stavu územia

Pre odhad súčasného stavu územia v obci Šindliar sa používa tzv. SWOT analýza, ktorou môžeme urobiť rozbor jej silných a slabých stránok, jej príležitostí a ohrození, kde prvé dve menované analyzujú vnútorné prostredie a príležitosti a ohrozenia opisujú prostredie vonkajšie. Táto analýza nám umožní odhad budúceho možného vývoja. Identifikuje možné riziká a hrozby a následne pomôže určiť východiská a riešenia problémov. Cieľom vypracovania tejto SWOT analýzy je posúdiť predpoklady obce Šindliar k naplneniu Programu rozvoja obce. SWOT analýza súčasného stavu obce Šindliar je rozdelená do 4 základných oblastí:

- Poloha, prírodné podmienky a životné prostredie
- Doprava, technická a sociálna infraštruktúra

- Podnikateľský sektor
- Cestovný ruch, šport, kultúra a život v obci

<b>POLOHA, PRÍRODNÉ PODMIENKY A ŽIVOTNÉ PROSTREDIE</b>	
<b>SILNÉ STRÁNKY</b>	<b>SLABÉ STRÁNKY</b>
poloha blízko hlavného cestného ťahu SR	okrajová poloha obce v rámci okresu
atraktívne prírodné prostredie pre bývanie	nelegálny výrub
dostatok vodných zdrojov pitnej vody	nedobudovaná kanalizácia - riziko znečistenia vôd
zlepšujúci sa stav životného prostredia	absencia separácie odpadu
viacero chránených území v katastri aj jeho okolí	existencia čiernych skládok
<b>PRÍLEŽITOSTI</b>	<b>OHROZENIA</b>
zlepšenie dopravnej dostupnosti po dobudovaní diaľnice	možná erózia pôd zo strmších a odlesnených svahov
zväčšujúce sa pokrytie chránených území	klimatické zmeny a s nimi spojené riziká pri živelných pohromách
možnosť čerpania financií na riešenie enviro. problémov	slabá osвета občanov pri ochrane životného prostredia (nakladanie s odpadmi, atď.)

<b>DOPRAVA, TECHNICKÁ, SOCIÁLNA A BYTOVÁ INFRAŠTRUKTÚRA</b>	
<b>SILNÉ STRÁNKY</b>	<b>SLABÉ STRÁNKY</b>
diaľničné napojenie v Širokom	nedokončená kanalizácia a ČOV
pokrytie obce plynovodom a vodovodom	niektoré miestne komunikácie a chodníky sú nedobudované a v zlom stave
zlepšujúca sa kvalita bytového fondu (stavba nových a oprava starých domov)	absencia zariadení sociálnych služieb – dom smútku, denný stacionár
<b>PRÍLEŽITOSTI</b>	<b>OHROZENIA</b>
zrýchlenie dopravnej dostupnosti do regionálnych centier	málo vhodných pozemkov pre ďalšie rozširovanie obce a výstavbu
kompletné dokončenie inžinierskych sietí	slabo rozvinutá infraštruktúra a bytový fond u marginalizovaných skupín obyvateľstva

ponuka nových stavebných parciel	absencia školy ako lákadla pre mladé rodiny
----------------------------------	---------------------------------------------

<b>PODNIKATEĽSKÝ SEKTOR A ZAMESTNANOSŤ</b>	
<b>SILNÉ STRÁNKY</b>	<b>SLABÉ STRÁNKY</b>
Viacero podnikateľských subjektov v rôznych odvetviach	Malá pridaná hodnota podnikateľských aktivít
Kvalitné životné prostredie pre pestovanie bio plodín	Vysoká nezamestnanosť a ťažká zamestnateľnosť niektorých občanov
Veľké zásoby ťažobnej drevnej hmoty	Obmedzené priestorové možnosti pre rozvoj väčších priemyselných podnikov
<b>PRÍLEŽITOSTI</b>	<b>OHROZENIA</b>
Vďaka diaľnici možnosti prilákania nových investorov	Komplikovaná legislatíva pri zamestnávaní občanov a zakladaní živností
Možnosti využitia hospodárskeho dvora ako malý priemyselný park	Slabá kúpyschopnosť miestneho obyvateľstva
Potenciál podnikania v turistickom sektore	slabá podpora podnikania a nových investorov

<b>CESTOVNÝ RUCH, ŠPORT, KULTÚRA A ŽIVOT V OBCI</b>	
<b>SILNÉ STRÁNKY</b>	<b>SLABÉ STRÁNKY</b>
priaznivé prírodné podmienky pre rôzne formy turizmu	Chýbajúce ubytovacie a reštauračné kapacity a slabá turistická infraštruktúra
Existujúce športoviská (tenis, volejbal, vlek)	Málo zainteresovaných ľudí pracujúcich pre skvalitnenie služieb a voľnočasových aktivít
Zrekonštruovaný kultúrny dom a amfiteáter	Nezáujem občanov o kultúrne dedičstvo obce
Žijúci obyvatelia – nositelia tradícií	Slabá propagácia obce
Miestne ochotnícky divadelný súbor	okolité obce robia viac kultúrnych podujatí
<b>PRÍLEŽITOSTI</b>	<b>OHROZENIA</b>

Spolupráca s okolitými obcami a využitím ich turistického potenciálu	Stále sa mení legislatíva a byrokracia štátnej správy pri čerpaní dotácií
Zväčšujúca sa ochrana územia a tým pádom atraktívnejšie prostredie pre turizmus	Vymieranie obyvateľov a nepredávanie tradícií mladším
Zapájanie obyvateľov do spoločenského a kultúrneho života	Vyst'ahovalectvo mladých
Možnosti čerpania financií na turistickú, športovú a kultúrnu infraštruktúru	Silná konkurencia iných regiónov a obcí na globalizovanom turistickom trhu

## 2. STRATEGICKÁ ČASŤ

Strategická časť obsahuje stratégiu rozvoja obce pri zohľadnení jej vnútorných špecifik a určuje hlavné ciele a priority rozvoja obce pri rešpektovaní princípov regionálnej politiky v záujme dosiahnutia vyváženého udržateľného rozvoja územia. V tejto časti je definovaná vízia obce, prioritné oblasti, na ktoré sa obec zameria pri rozvoji a strategické ciele.

Vízia je najvšeobecnejším vyjadrením predstavy toho, ako a kde sa obec vidí v dlhodobom horizonte 10-15 rokov. Je obrazom toho, čo chce obec dosiahnuť s využitím jej silných stránok. Obec má základné priority rozvoja, na ktoré sa viažu strategické ciele. Strategické ciele sú konkretizáciou vízie a stanovujú sa na obdobie 7-10 rokov.

Podľa Národnej stratégie regionálneho rozvoja SR (aktualizovaná v roku 2014) bude pri plánovacích procesoch uplatňovaný integrovaný prístup orientovaný smerom k udržateľnému sociálnemu, ekonomickému, environmentálnemu a územnému rozvoju regiónov. Očakáva sa, že regióny budú schopné efektívne využívať svoj vnútorný potenciál ako svoju konkurenčnú výhodu s cieľom zvyšovať kvalitu života obyvateľov a v rámci jednotlivých regiónov budú znižované vnútroregionálne rozdiely. Vízia regionálneho rozvoja Slovenska je definovaná takto: *Slovensko sa má stať krajinou s vysokou kvalitou života všetkých občanov. Každý región bude využívať svoje danosti v prospech svojho udržateľného hospodárskeho, sociálneho, environmentálneho a územného rozvoja, a tým aj Slovenskej republiky, ako vyspelého, hospodársky, politicky a sociálne súdržného členského štátu Európskej únie.*

V nadväznosti na víziu a stratégiu Národnej stratégie regionálneho rozvoja si obec stanovila víziu a strategický cieľ rozvoja:

**VÍZIA** - *Obec Šindliar sa stane atraktívnym miestom na život v zdravom a čistom prostredí, so silným sociálnym, kultúrnym a hospodársko – spoločenským zázemím vytvárajúcim dostatok možností pre rozvoj podnikania a s dostatkom možností na bývanie. Obec poskytuje svojim obyvateľom priaznivé podmienky pre vzdelanie, záujmové, kultúrne, športové a iné vyžitie, ako aj možnosti oddychu a rekreácie. S využívaním svojho prírodného, kultúrneho a historického potenciálu ponúka kvalitné a komplexné služby cestovného ruchu. Využíva svoje ľudské, materiálne, prírodné a ekonomické zdroje na cieľavedomý rozvoj a zabezpečenie zvyšovania kvality života obyvateľom*

**STRATEGICKÝ CIEĽ** - Podporou ekonomickej a sociálnej oblasti, zvýšením kvality a komplexnosti služieb cestovného ruchu a dobudovaním sociálnej a technickej infraštruktúry vybudovať z obce Šindliar atraktívne miesto na bývanie s kvalitnými podmienkami na život.

Tabuľka č. 13 Priority a strategické ciele rozvoja obce

PRIORITY A STRATEGICKÉ CIELE ROZVOJA				
Priorita 1	Priorita 2	Priorita 3	Priorita 4	Priorita 5
TECHNICKÁ INFRAŠTRUKTÚRA A ZVEĽADENIE OBCE	CESTOVNÝ RUCH A SLUŽBY	SOCIÁLNA OBLASŤ	PODNIKATEĽSKÝ SEKTOR A SLUŽBY	ŽIVOTNÉ PROSTREDIE
ŠPECIFICKÉ CIELE				
Kvalitná technická infraštruktúra a atraktívna obec	Vybudovaná rekreačná a turistická infraštruktúra.	Rozvinutá sociálna infraštruktúra, zlepšené podmienky pre vzdelávanie, kultúru a šport, kvalitný bytový fond	Rozvinutý podnikateľský sektor, priemysel a poľnohospodárstvo	Kvalitné životné prostredie, využívanie OZE a zavádzanie inovácií

Stratégiou je vybudovať v obci čo najlepšie podmienky na život, podporiť podnikanie a rozvoj cestovného ruchu a tým zabezpečiť rozvoj obce pri využívaní vlastného potenciálu. Obec plánuje dobudovať a skvalitniť technickú infraštruktúru v obci, skvalitniť verejné osvetlenie a zjednodušiť pohyb obyvateľov v obci. Dobudovať kanalizáciu a čističky odpadových vôd, čím prispeje k ochrane životného prostredia. Zámerom je rozvinúť cestovný ruch podporou podnikania v obci, rozšírením a skvalitnením služieb v obci, vybudovaním relaxačných a spoločenských objektov a športových zariadení. Tým bude podporená aj sociálna infraštruktúra, ktorá je podmienkou podpory sociálnej oblasti. V tejto oblasti je strategickým cieľom vybudovať kvalitné školské a športové zariadenia, zariadenia a zóny na voľnočasové aktivity, zachovávať kultúru a zabezpečiť vhodné podmienky na bývanie.

### 3. PROGRAMOVÁ ČASŤ

V programovej časti sú stanovené priority rozvoja obce, špecifické ciele v rámci jednotlivých priorít a aktivity, ktoré obec plánuje realizovať. Všetky priority a aktivity sú stanovené v súlade so strategickým cieľom rozvoja obce Šindliar.

<b>PRIORITA 1</b>	<b>TECHNICKÁ INFRAŠTRUKTÚRA A ZVEĽADENIE OBCE</b>
<i>Špecifický cieľ</i>	Kvalitná technická infraštruktúra a atraktívna obec
<b>Opatrenie 1.1</b>	<b>Technická infraštruktúra a miestne komunikácie</b>
Aktivity	<ul style="list-style-type: none"><li>1.1.1. Výstavba, rekonštrukcia, modernizácia a dostavba kanalizácie, plynofikácie</li><li>1.1.2. Výstavba, rekonštrukcia, modernizácia a dostavba vodovodu</li><li>1.1.3. Výstavba, rekonštrukcia, modernizácia a dostavba čističiek odpadových vôd</li><li>1.1.4. Výstavba, rekonštrukcia, modernizácia všetkých druhov technickej infraštruktúry</li><li>1.1.5. Výstavba a rekonštrukcia miestnych komunikácií, lávok, mostov, chodníkov</li><li>1.1.6. Skvalitnenie pokrytia obecným rozhlasom, TV signálom a verejným internetom</li><li>1.1.7. Výstavba, rekonštrukcia a modernizácia verejného osvetlenia</li><li>1.1.8. Zvýšenie bezpečnosti a prevencie proti vandalizmu na verejných priestoroch</li><li>1.1.9. Podpora protipožiarna ochrany a dobrovoľného hasičského zboru</li></ul>



	1.1.10. Skvalitňovanie protipovodňovej ochrany
<b>Opatrenie 1.2</b>	<b>Zveľadená obec</b>
Aktivity	1.2.1 Výstavba odstavných plôch, parkovísk, autobusových zastávok 1.2.2 Výstavba verejných priestranstiev, námestí a parkov 1.2.3 Osadenie, úprava a starostlivosť o verejnú zeleň 1.2.4 Rekonštrukcia nevyužívaných objektov obce 1.2.5 Vysporiadanie majetkovo právnych vzťahov 1.2.6 Investície do využívania OZE 1.2.7 Nákup, rekonštrukcia a oprava kultúrnych a historických pamiatok. 1.2.8 Rekonštrukcia pamätihodností

<b>PRIORITA 2</b>	<b>CESTOVNÝ RUCH A SLUŽBY</b>
<i>Špecifický cieľ</i>	Vybudovaná rekreačná a turistická infraštruktúra.
<b>Opatrenie 2.1</b>	<b>Budovanie infraštruktúry cestovného ruchu</b>
Aktivity	2.1.1 Výstavba a rekonštrukcia turistických chodníkov, cyklochodníkov, náučných chodníkov, bežeckých tratí a pod. 2.1.2 Výstavba a rekonštrukcia oddychových miest s prístreškami, drobná architektúra, studničky, odpočívadlá a pod. 2.1.3 Vybudovanie informačného centra 2.1.4 Značenia, kiosky, tvorba smerových tabúl a tabúl na označenie cyklochodníkov, turistických trás a pod.

	2.1.5 Spolupráca s okolitými obcami pri budovaní a skvalitňovaní infraštruktúry (spoločný cyklochodník, turistické trasy a pod.)
<b>Opatrenie 2.2</b>	<b>Propagácia a marketing</b>
Aktivity	2.2.1 Tvorba propagačných materiálov, modernizácia webovej stránky obce a tvorba nových webových stránok 2.2.2 Tvorba informačných tabúl v obci 2.2.3 Prehliadky obce a výkladom pre turistov 2.2.4 Marketingové aktivity 2.2.5 Tvorba stratégií, koncepcií CR a iných rozvojových strategických dokumentov 2.2.6 Organizácia výstav, kongresov, súťaží, podujatí a pod. 2.2.7 Spoločná propagácia a marketing s okolitými obcami
<b>Opatrenie 2.3</b>	<b>Kvalitné ubytovacie, stravovacie a doplnkové služby</b>
Aktivity	2.3.1 Výstavba, dostavba, rekonštrukcia a modernizácia ubytovacích zariadení od 5 do 30 lôžok 2.3.2 Výstavba, dostavba, rekonštrukcia a modernizácia stravovacích zariadení (reštaurácie, kaviarne, cukrárne, občerstvenie a pod.) 2.3.3 Výstavba, dostavba, rekonštrukcia a modernizácia rekreačných, športových a relaxačných zariadení, centier a zón (bazény, sauna, fitness, masáže a pod.) 2.3.4 Výstavba, dostavba, rekonštrukcia a modernizácia zariadení doplnkových služieb (zábava, požičovne, suveníry, krajčírstvo, čistiareň, obchody a pod.) 2.3.5 Vytváranie podmienok na poskytovanie vzdelávania vytvorenie kongresových priestorov 2.3.6 Spolupráca zariadení cestovného ruchu v obci (tvorba produktov CR)

	2.3.7 Spolupráca zariadení cestovného ruchu v okolitých obciach
--	-----------------------------------------------------------------

PRIORITA 3	SOCIÁLNA OBLASŤ
Špecifický cieľ	Rozvinutá sociálna infraštruktúra, zlepšené podmienky pre vzdelávanie, kultúru a šport, kvalitný bytový fond.
Opatrenie 3.1	Sociálne služby
Aktivity	3.1.1 Zvyšovanie kapacity komunitných sociálnych služieb 3.1.2 Rozvoj terénnych a ambulantných sociálnych služieb 3.1.3 Zriadenie nových alebo rekonštrukcia a modernizácia existujúcich zariadení pre poskytovanie komunitných sociálnych služieb vrátane materiálno-technického vybavenia 3.1.4 Zriadenie denného stacionára 3.1.5 Služby pre seniorov, pohybovo znevýhodnených a občanom odkázaným na pomoc (rozvoz stravy, sociálne poradenstvo a pod.) 3.1.6 Vybudovanie zdravotného strediska 3.1.7 Organizácia akcií a aktivít, zapájanie a podpora seniorov a osamelých obyvateľov 3.1.8 Podpora seniorských organizácií a spolupráce 3.1.9 Zriadenie Domu smútku, rozšírenie a rekonštrukcia cintorína 3.1.10 Nákup vozidiel pre účely zabezpečenia spoločnej dopravy osôb/špecifickej skupiny 3.1.11 Zabezpečovanie spoločnej dopravy osôb/špecifickej skupiny
Opatrenie 3.2	Rozvoj vzdelávania, kultúry a športu
Aktivity	3.2.1 Organizácia kultúrnych, športových a spoločenských podujatí

	<p>3.2.2 Podpora partnerstiev, klubov, združení</p> <p>3.2.3 Podpora zachovávaní tradícií a folklóru</p> <p>3.2.4 Výstavba, rekonštrukcia, modernizácia a vybavenie kultúrnych zariadení</p> <p>3.2.5 Výstavba, rekonštrukcia, modernizácia a vybavenie športových zariadení (ihriská, šatne, soc. zariadenia, posilňovne, fitness centrá, športové centrá a pod.)</p> <p>3.2.6 Výstavba detských ihrísk</p> <p>3.2.7 Výstavba, rekonštrukcia a modernizácia MŠ a ZŠ</p> <p>3.2.8 Finančná podpora vybraných záujmových združení v obci</p> <p>3.2.9 Podpora spolupráce medzi okolitými obcami pri organizácii kultúrnych, športových a spoločenských podujatí</p> <p>3.2.10 Tvorba partnerstiev</p> <p>3.2.11 Aktivity na zvyšovanie povedomia a informovanosti obyvateľov v oblasti kultúry a športu</p>
<b>Opatrenie 3.3</b>	<b>Bytový fond</b>
Aktivity	<p>3.3.1 Územná príprava lokalít pre bývanie</p> <p>3.3.2 Výstavba bytových domov</p> <p>3.3.3 Budovanie a zlepšovanie malej infraštruktúry a prístupu k domom a bytom (parkoviská, chodníky, cesty, odvodnenie, spevnenie a pod.)</p> <p>3.3.4 Údržba a úprava ciest a chodníkov, zimná údržba</p> <p>3.3.5 Zriadenie technického parku so strojmi na údržbu miestnych komunikácií</p> <p>3.3.6 Úprava a udržiavanie verejnej zelene v okolí bytových domov</p>
<b>Opatrenie 3.4</b>	<b>Vzdelávanie</b>

	<p>3.4.1 Vzdelávacie a informačné aktivity pre záujemcov a poskytovateľov služieb v oblasti cestovného ruchu, ktoré zvýšia odborné vedomosti a zručnosti a napomôžu tak k skvalitneniu služieb</p> <p>3.4.2 Pomoc na začatie podnikania</p> <p>3.4.3 Spolupráca medzi malými hospodárskymi subjektmi pri organizácii spoločných pracovných procesov a spoločnom využívaní zariadení a zdrojov a pri rozvoji služieb v oblasti cestovného ruchu a ich uvádzania na trh</p> <p>3.4.4 Vzdelávacie a informačné aktivity v oblasti starostlivosti o životné prostredie (semináre, školenia, letáky a pod.)</p> <p>3.4.5 Zvyšovanie environmentálneho povedomia obyvateľov, detí a mládeže</p> <p>3.4.6 Výchova obyvateľov a návštevníkov obce k ochrane prírody</p> <p>3.4.7 Vzdelávacie aktivity v oblasti využívania OZE</p> <p>3.4.8 Iné oblasti vzdelávania</p>
<b>PRIORITA 4</b>	<b>PODNIKATEĽSKÝ SEKTOR A SLUŽBY</b>
<i>Špecifický cieľ</i>	Rozvinutý podnikateľský sektor, priemysel a poľnohospodárstvo
<b>Opatrenie 4.1</b>	<b>Podpora podnikateľského sektora</b>
Aktivity	<p>4.1.1 Vytváranie podmienok pre podnikanie</p> <p>4.1.2 Úprava objektov a plôch na podnikanie</p> <p>4.1.3 Rozvoj služieb verejnej správy pre malé s stredné podnikanie</p> <p>4.1.4 Obecná podpora podnikateľov (propagácia, prenájom priestorov za zvýhodnených podmienok a pod.)</p> <p>4.1.5 Zabezpečenie majetkovo-právnych predpokladov pre opravu, rekonštrukciu alebo odpredaj nevyužívaných budov</p>

	<p>4.1.6 Realizácia vzdelávacích a informačných aktivít v oblasti samozamestnania, začatia podnikania, efektívneho podnikania</p> <p>4.1.7 Zvyšovanie zamestnanosti podporou podnikania a inovácií</p> <p>4.1.8 Pomoc na začatie podnikania pre nepoľnohospodárske činnosti vo vidieckych oblastiach</p>
<b>Opatrenie 4.2</b>	<b>Rozvoj poľnohospodárskej a lesníckej činnosti</b>
Aktivity	<p>4.2.1 Podpora a rozvoj poľnohospodárstva</p> <p>4.2.2 Podpora regionálnej produkcie</p> <p>4.2.3 Vybudovanie obecného trhoviska (predaj regionálnych produktov)</p> <p>4.2.4 Podpora poľnohospodárskych podnikov</p> <p>4.2.5 Podpora mladých poľnohospodárov a malých poľnohospodárskych podnikov</p> <p>4.2.6 Podpora prvovýrobcov a spracovateľov poľnohospodárskych výrobkov</p> <p>4.2.7 Podpora lesného hospodárstva</p> <p>4.2.8 Modernizácia a skvalitnenie lesohospodárskych činností</p> <p>4.2.9 Činnosti na ochranu a obnovu lesov (požiare, prírodné katastrofy, katastrofické udalosti a iné)</p> <p>4.2.10 Zriadenie technického parku s lesníckymi technológiami</p> <p>4.2.11 Zvyšovanie informovanosti a vzdelávanie obyvateľov v oblasti poľnohospodárstva a lesníctva (Lesná škôlka/škola)</p>
<b>Opatrenie 4.3</b>	<b>Spolupráca</b>
Aktivity	<p>4.3.1 Podpora vytvárania partnerstiev</p> <p>4.3.2 Zlepšenie spolupráce medzi súkromným a verejným sektorom</p> <p>4.3.3 Spoločná propagácia v území</p>

	4.3.4 Podpora horizontálnej a vertikálnej spolupráce medzi subjektmi krátkeho dodávateľského reťazca 4.3.5 Cezhraničná spolupráca
--	--------------------------------------------------------------------------------------------------------------------------------------

PRIORITA 5	ŽIVOTNÉ PROSTREDIE
<i>Špecifický cieľ</i>	Kvalitné životné prostredie, využívanie OZE a zavádzanie inovácií
<b>Opatrenie 5.1</b>	<b>Starostlivosť o životné prostredie</b>
Aktivity	5.1.1 Úprava obecného potoka a jeho okolia 5.1.2 Rekonštrukcia obecných splavov vody 5.1.3 Čistenie verejných priestranstiev a obytných zón 5.1.4 Čistenie a úprava lesa 5.1.5 Obnova a údržba lesných ciest 5.1.6 Vysádzanie a udržiavanie verejnej zelene a typických rastlín s cieľom zachovania prírodného biotopu 5.1.7 Obnova, rekonštrukcia, úprava a budovanie verejných priestranstiev 5.1.8 Obnova a výmena prvkov drobnej architektúry 5.1.9 Obnova a starostlivosť o prírodné lokality
<b>Opatrenie 5.2</b>	<b>Ochrana životného prostredia</b>
Aktivity	5.2.1 Skvalitňovanie protipovodňovej ochrany 5.2.2 Využívanie prírodných stavebných materiálov pri obecných stavbách 5.2.3 Znižovania energetickej náročnosti verejného osvetlenia 5.2.4 Znižovanie dopadov na životné prostredie v dôsledku znečisťovania ovzdušia vykurovaním a spaľovaním odpadu 5.2.5 Rozvoj odpadového hospodárstva

	5.2.6 Lokalizácia a odstraňovanie čiernych skládok 5.2.7 Podpora triedenia a zberu odpadu 5.2.8 Technológia a vybavenie obce na triedenie odpadu (zberný dvor, zberné kontajnery, obecné kompostovisko, recyklácia, spaľovňa a pod.) 5.2.9 Využívanie OZE 5.2.10 Podpora využívania alternatívnych zdrojov energie 5.2.11 Monitoring a verejná kontrola životného prostredia
--	---------------------------------------------------------------------------------------------------------------------------------------------------------------------------------------------------------------------------------------------------------------------------------------------------------------------------------------------------------------------------------------------

Tabuľka č. 14 Prehľad programu rozvoja obce Šindliar

PRIORITY				
Technická infraštruktúra a zveľadenie obce	Cestovný ruch a služby	Sociálna oblasť	Podnikateľský sektor a služby	Životné prostredie
OPATRENIA				
1.1 Technická infraštruktúra a miestne komunikácie	2.1 Budovanie infraštruktúry cestovného ruchu	3.1 Sociálne služby	4.1 Podpora podnikateľského sektora	5.1 Starostlivosť o životné prostredie
1.2 Zveľadená obec	2.2 Propagácia a marketing	3.2 Rozvoj vzdelávania, kultúry a športu	4.2 Rozvoj poľnohospodárskej a lesníckej činnosti	5.2 Ochrana životného prostredia
	2.3 Kvalitné ubytovacie, stravovacie a doplnkové služby	3.3 Bytový fond	4.3 Spolupráca	
		3.4 Vzdelávanie		

(zdroj: vlastné spracovanie)



## **4. REALIZAČNÁ ČASŤ**

Realizačná časť je zameraná na popis organizačného zabezpečenia realizácie programu rozvoja obce, systém monitorovania a hodnotenia plnenia programu rozvoja obce na základe stanovených merateľných ukazovateľov, vecný a časový harmonogram realizácie programu rozvoja obce formou akčného plánu.

### **4.1. Organizačné zabezpečenie realizácie PRO**

Plnenie programu rozvoja obce a realizovanie jednotlivých aktivít, bude zastrešovať samotná obec v spolupráci s ďalšími organizáciami, podnikateľmi a rozvoju obce napomôžu aj obyvatelia. Obec predpokladá a počíta so spoluprácou organizácií, ktoré pôsobia v obci a tiež so spoluprácou v rámci Miestnej akčnej skupiny Partnerstvo BACHUREŇ.

Implementácia PRO bude zabezpečovaná obcou, a teda starostom a Obecným zastupiteľstvom. Z členov obecného zastupiteľstva bude volená komisia, ktorá bude monitorovať plnenie programu rozvoja obce Šindliar. Jednotliví členovia komisie budú poverení konkrétnymi úlohami a v spolupráci so starostom budú riešiť plánované aktivity. Obecné zastupiteľstvo schvaľuje PRO. Starosta obce riadi samotný proces implementácie PRO a podpisuje schválenie PRO.

Keďže je Program rozvoja obce Šindliar živý dokument, reaguje na zmeny a potreby obyvateľov, jeho implementácia si bude možno vyžadovať aktualizáciu, ktorú bude zastrešovať zvolená komisia.

Úlohou komisie bude:

- monitorovať proces implementácie PRO
- riešiť prípadné problémy a nesúlad
- aktualizácia PRO
- uskutočňovať stretnutia, na ktorých bude prehodnocovať plnenie PRO
- podávať ročnú správu pre Obecné zastupiteľstvo o stave implementácie PRO
- pravidelne komunikovať s občanmi, podnikateľmi a inštitúciami v obci s cieľom zabezpečiť informovanosť o PRO

## 4.2. Akčný plán

Akčný plán predstavuje aktivity, realizáciou ktorých obec Šindliar dosiahne naplnenie stanovených cieľov. Plán je spracovaný od roku 2015 s výhľadom na 2 roky. Akčný plán by mal byť každý rok aktualizovaný a pripravený s priamou väzbou na rozpočet.

Tabuľka č. 15 Akčný plán

	Aktivita	Termín	Zodpovedný	Celkové náklady	Financovanie	Opatrenie v rámci PRO
1	Kamerový systém obce Šindliar	2016 - 2017	obec	25 708,00	Zo zdrojov EÚ, Štátneho rozpočtu, vlastné zdroje	1.1
2	Rekonštrukcia miestnej komunikácie v rómskej osade v Šindliari	2017 - 2018	obec	16 625,00	Zo zdrojov EÚ, Štátneho rozpočtu, vlastné zdroje	1.1
3	Výstavba vodojemu	2016 - 2017	obec	35 000,00	Zo zdrojov EÚ, Štátneho rozpočtu, vlastné zdroje	1.1
4	Rekonštrukcia a rozšírenie vodovodnej siete	2017 - 2018	obec	40 000,00	Zo zdrojov EÚ, Štátneho rozpočtu, vlastné zdroje	1.1
5	Výstavba a rekonštrukcia miestnych komunikácií, chodníkov	2016 -2020	obec	90 000,00	Zo zdrojov EÚ, Štátneho rozpočtu, vlastné zdroje	1.2
6	Šindliar – rekonštrukcia chodníka k cintorínu	2016	obec	36 000,00	Zo zdrojov EÚ, Štátneho rozpočtu, vlastné zdroje	1.1
7	Modernizácia športového ihriska	2016	obec	40 000,00	Zo zdrojov EÚ, Štátneho rozpočtu, vlastné zdroje	3.2
8	Výstavba detského ihriska	2017	obec	20 000,00	Zo zdrojov EÚ, Štátneho rozpočtu, vlastné zdroje	3.2
9	Kanalizácia Šindliar	2016 - 2018	obec	333 260,00	Zo zdrojov EÚ, Štátneho rozpočtu, vlastné zdroje	1.1
10	Príprava lokalít na bývanie	2016-2017	obec	3 000,00	Zo zdrojov EÚ, Štátneho rozpočtu, vlastné zdroje	3.3
11	Infraštruktúra k stavebným pozemkom	2016-2017	obec	11 000,00	Zo zdrojov EÚ, Štátneho rozpočtu, vlastné zdroje	1.1
12	Zateplenie a výmena kúrenia v MŠ	2016 - 2017	obec	40 000,00	Zo zdrojov EÚ, Štátneho rozpočtu, vlastné zdroje	3.2

### 4.3. Monitorovanie a hodnotenie PRO

Keďže Program rozvoja obce je plánovaný na dlhé obdobie, priebežné monitorovanie a hodnotenie je nevyhnutnou súčasťou. Podkladom pre prácu komisie a zapojenie širokej verejnosti do konkrétnych aktivít je plán hodnotenia PRO. Hodnotenie bude prebiehať na operatívnej úrovni, priebežne počas trvania PRO až po ukončenie. Vstupnými údajmi pri hodnotení budú monitorovacie ukazovatele a výstupom bude správa z hodnotenia schvaľovaná Obecným zastupiteľstvom, ktorá bude dôležitým dokumentom pre riadenie implementácie PRO. Obecné zastupiteľstvo jedenkrát ročne zhodnotí plnenie PRO.

Plnenie jednotlivých aktivít a teda aj celého PRO sa bude monitorovať a hodnotiť podľa daných ukazovateľov. Tie sú zostavené tak, aby zahŕňali každé opatrenie rozvoja obce. Pri ich hodnotení tak bude možné vidieť pokrok alebo prípadné odchýlky. Tabuľka č. 16 zobrazuje monitorovacie ukazovatele a spôsob zisťovania hodnôt týchto ukazovateľov.

Tabuľka č. 16 Monitorovacie ukazovatele

UKAZOVATEĽ	ZDROJ/SPÔSOB ZISŤOVANIA	MERNÁ JEDNOTKA
Počet obyvateľov žijúcich v obci	štatistika	počet
Počet nezamestnaných	štatistika	počet
Spokojnosť obyvateľov so životom v obci	prieskum	%
Migračné saldo	štatistika	+/-
Počet zrekonštruovaných objektov technickej infraštruktúry	interné zdroje	počet
Zrekonštruované miestne komunikácie	interné zdroje	m
Vybudované miestne komunikácie	interné zdroje	m
Zrekonštruované obecné chodníky	interné zdroje	m
Vybudované obecné chodníky	interné zdroje	m
Vybudovaná kanalizácia	interné zdroje	m
Zrekonštruované verejné osvetlenie	interné zdroje	počet
Počet domácností pripojených na verejný internet	interné zdroje, prieskum	počet
Počet domácností s TV signálom	interné zdroje, prieskum	počet
Vybudované cyklotrasy	interné zdroje	m

Počet nových rodinných domov	interné zdroje	počet
Počet nových bytových domov	interné zdroje	počet
Počet novovytvorených pracovných miest v obci	interné zdroje	počet
Počet novovzniknutých podnikov/podnikateľov	interné zdroje	počet
Počet regionálnych producentov	interné zdroje	počet
Počet zrekonštruovaných školských zariadení	interné zdroje	počet
Počet novovybudovaných vzdelávacích zariadení	interné zdroje	počet
Počet novovybudovaných športových zariadení	interné zdroje	počet
Počet zrekonštruovaných športových zariadení	interné zdroje	počet
Počet novovybudovaných detských ihrísk	interné zdroje	počet
Počet nových a revitalizovaných parkov	interné zdroje	počet
Počet vybudovaných relaxačných a rekreačných zariadení	interné zdroje	počet
Počet novovybudovaných zariadení poskytujúcich sociálne služby	interné zdroje	počet
Počet rekonštruovaných pamätihodností	interné zdroje	počet
Počet nových služieb a prevádzok	interné zdroje	počet
Počet vybudovaných ubytovacích zariadení	interné zdroje	počet
Počet vytvorených ubytovacích kapacít	interné zdroje, správa príslušných zariadení	počet lôžok
Počet vybudovaných stravovacích zariadení	interné zdroje	počet
Počet domácností, ktoré separujú odpad	prieskum	počet
Počet novovybudovaných čističiek odpadových vôd (obecné, domové, skupinové)	interné zdroje	počet
Počet odstránených čiernych skládok	interné zdroje	počet

Počet domácností využívajúcich OZE	prieskum	počet
Dĺžka protipovodňovej ochrany	interné zdroje	m
Počet uskutočnených vzdelávacích aktivít	interné zdroje, správa príslušných zariadení	počet
Počet účastníkov vzdelávacích aktivít	správa príslušného zariadenia	počet
Počet vytvorených informačných materiálov	interné zdroje	počet
Počet nových informačných tabúlí	interné zdroje	počet
Počet kultúrnych a športových akcií zorganizovaných v obci	interné zdroje, správa príslušných zariadení	počet

(zdroj: vlastné spracovanie)

Tabuľka č. 17 Plán hodnotenia a monitorovania

TYP HODNOTENIA	VYKONAŤ PRVÝKRÁT	DÔVOD VYKONANIA
Ad hoc hodnotenie celého PRO alebo jeho časti	2016 - 2022	Každoročne v zmysle platnej legislatívy: Zákon č. 539/2008 Z.z.o podpore regionálneho rozvoja
Tematické hodnotenie časti PRO	2016	Téma hodnotenia identifikovaná ako riziková časť vo výročnej monitorovacej správe za predchádzajúci kalendárny rok.
Ad hoc mimoriadne hodnotenie		Pri značnom odklone od stanovených cieľov a doľahnutých hodnôt ukazovateľov, alebo pri návrhu na revíziu PRO.
Ad hoc hodnotenie celého PRO	2018, 2022	V prípade aktualizácie PRO podľa platnej Metodiky pre vypracovanie PRO, ktoré sa očakáva každé 3-4 roky.
Ad hoc hodnotenie celého PRO alebo jeho časti		Na základe rozhodnutia starostu obce v zmysle príslušných predpisov, na základe rozhodnutia kontrolného orgánu obce, na základe podnetu poslancov, na základe protokolu Národného kontrolného úradu SR a na základe Správy auditu.

(zdroj: vlastné spracovanie)

## 5. FINANČNÁ ČASŤ

Finančná časť obsahuje indikatívny finančný plán na celú realizáciu Programu rozvoja obce Šindliar, model viaczdrojového financovania jednotlivých opatrení, aktivít (projektov) za účasti sociálno-ekonomických partnerov v území v prepojení na programový rozpočet obce a hodnotiacu tabuľku pre výber projektov.

Financovanie Programu rozvoja obce bude zabezpečené z viacerých zdrojov a väčšina projektov bude financovaných viaczdrojovo. Hlavným finančným zdrojom bude rozpočet obce, ale keďže obec plánuje viacero aktivít, je potrebná aj finančná pomoc z fondov EÚ a iných. Obec pri financovaní PRO využije nasledovné finančné zdroje:

- rozpočet obce
- fondy Európskej únie
- štátne účelové fondy
- zdroje vyššieho územného celku,
- úverové zdroje,
- súkromné zdroje,
- prostriedky fyzických a právnických osôb
- ostatné verejné zdroje.

### 5.1. Indikatívny finančný plán PRO

Indikatívny rozpočet je celkovým prehľadom plánovaných finančných prostriedkov počas celej platnosti schváleného PRO, jeho súčasťou je aj plánovaná rezerva tzv. výkonnostná rezerva, a má priamy vzťah k rozpočtu obce (s dosahom na jej hospodárenie) a rešpektuje princípy zodpovedného finančného manažmentu.

Tabuľka č. 18 Indikatívny finančný plán PRO

	ROK								SPOLU
	2015	2016	2017	2018	2019	2020	2021	2022	
Hospodárska oblasť	0	432 968	67 625	87 000	0	0	0	0	587 593
Sociálna oblasť	0	62 000	41 000	0	0	0	0	0	103 000
Environmentálna oblasť	0	0	0	0	0	0	0	0	0

(zdroj: vlastné spracovanie)

Väčšina plánovaných aktivít/projektov bude financovaných viac zdrojom, a teda v kombinácii s viacerými fondmi, ktoré sú pre daný projekt k dispozícii. Financovanie jednotlivých projektov bude závislé od momentálnej finančnej situácie obce.

Cieľom hodnotiacich tabuliek pre výber projektov je čo najobjektívnejšie a najzodpovednejšie určiť stupeň priority pripravených projektov. Hodnotiace kritériá boli upravené pre účely obce a budú slúžiť na výber projektov v súlade s finančno-ekonomickými možnosťami obce. Tabuľka č. 19 zobrazuje hodnotiace kritériá pre výber projektov a projekty rozdelené do jednotlivých kategórií podľa hodnotiacich kritérií.

Tabuľka č. 19 Hodnotiace kritériá pre výber projektov (upravené pre účely obce)

KATEGÓRIA	DÔLEŽITOSŤ	HODNOTIACE KRITÉRIUM (podmienka – splnenie aspoň jedného kritéria v rámci kategórie)	PROJEKT (tab. č. 15)
1	Najvyššia	<ul style="list-style-type: none"> <li>Projekty vyplývajúce zo zákona a/alebo legislatívy EÚ</li> <li>Projekty riešiace havarijnú alebo mimoriadnu situáciu</li> <li>Projekty významne vplývajúce na ekonomický/sociálny/environmentálny rozvoj obce</li> <li>Projekty, ktoré sú pre obce nevyhnuté a dôležité – sú pre obec najdôležitejšie</li> </ul>	3 4 9 10 12
2	Vysoká	<ul style="list-style-type: none"> <li>Projekty vyplývajúce a podporené v rámci Územného plánu obce</li> <li>Projekty s právoplatným stavebným povolením a ukončeným VO</li> <li>Projekty v rámci pôsobnosti MAS</li> <li>Projekty, ktoré sú pre obec dôležité</li> </ul>	2 5 7 8 11
3	Stredná	<ul style="list-style-type: none"> <li>Projekty, ktoré majú možnosť uchádzať sa o cudzie a doplnkové zdroje financovania</li> </ul>	1 6

		<ul style="list-style-type: none"> <li>Projekty, ktoré sú pre obec vhodné a nápomocné</li> </ul>	
4	Nízka	<ul style="list-style-type: none"> <li>Projekty v štádiu úvah</li> </ul>	
5	Najnižšia	<ul style="list-style-type: none"> <li>Ostatné</li> </ul>	

(zdroj: vlastné spracovanie)

Finančný rámec na realizáciu PRO pre potreby súhrnného prehľadu plánovaných projektov a aktivít je formulárom s podrobnou štruktúrou plánovaných finančných prostriedkov na opatrenia, projekty a aktivity PRO na celé jeho obdobie. Dobré naplánovať finančnú a inštitucionálnu kapacitu je náročné a dobrý finančný rámec vytvára predpoklady na zvládnutie realizácie PRO v súlade s reálnymi možnosťami obce. Finančný rámec pre realizáciu PRO je spracovaný vo Formulári č. F 2, ktorého sumárom je indikatívny finančný plán PRO.



## ZÁVER

	SCHVÁLENIE PRO
Dokument	Názov: Program rozvoja obce Šindliar na roky 2015 - 2022
	<p>Štruktúra: Dokument je štruktúrovaný podľa Metodiky na vypracovanie Programu hospodárskeho a sociálneho rozvoja obce/obcí/VÚC (v zmysle Zákona NR SR č. 539/2008 Z.z. o podpore regionálneho rozvoja v znení zákona č. 309/2014 Z. z.)</p> <ul style="list-style-type: none"><li>• Analytická časť - je založená na databáze informácií a ukazovateľov, obsahuje komplexné hodnotenie a analýzu východiskovej situácie obce s väzbami na širšie územie a odhad budúceho vývoja s dôrazom na možné riziká a ohrozenia. Predstavuje súčasný stav hospodárskej, sociálnej a ekonomickej stránky, infraštruktúry a životného prostredia.</li><li>• Analýza vnútorného prostredia - Komplexná analýza súčasného stavu územia zostavená na základe informácií získaných z relevantných zdrojov. Obsahuje základné informácie o obci, históriu obce, prírodné danosti, sociálno-ekonomickú oblasť, občiansku vybavenosť, analýzu silných a slabých stránok, analýzu príčin a dôsledkov.</li><li>• Analýza vonkajšieho prostredia - Analýza vonkajšieho prostredia identifikuje hlavné vonkajšie faktory rozvoja obce a vplyvy na vývoj situácie v obci. Hlavné vonkajšie faktory rozvoja predstavujú príležitosti a ohrozenia, vyplývajúce z pôsobenia vonkajších síl a vplyvov.</li><li>• Zhodnotenie súčasného stavu územia – súčasný stav obce predstavuje SWOT analýza obce Šindliar</li><li>• Strategická časť - obsahuje víziu s stratégiu rozvoja obce pri zohľadnení jej vnútorných špecifik, hlavné ciele a priority rozvoja obce pri rešpektovaní princípov regionálnej politiky v záujme dosiahnutia vyváženého udržateľného rozvoja územia.</li><li>• Programová časť – v tejto časti sú stanovené priority rozvoja obce, špecifické ciele v rámci jednotlivých priorít a aktivity, ktoré obec</li></ul>

	<p>plánuje realizovať.</p> <ul style="list-style-type: none"> <li>• Realizačná časť - je zameraná na popis organizačného zabezpečenia realizácie programu rozvoja obce, systém monitorovania a hodnotenia plnenia programu rozvoja obce na základe stanovených merateľných ukazovateľov, vecný a časový harmonogram realizácie programu rozvoja obce formou akčného plánu.</li> <li>• Finančná časť - obsahuje indikatívny finančný plán na celú realizáciu Programu rozvoja obce Šindliar, model viaczdrojového financovania jednotlivých opatrení, aktivít (projektov) za účasti sociálno-ekonomických partnerov v území v prepojení na programový rozpočet obce a hodnotiacu tabuľku pre výber projektov.</li> </ul>
Spracovanie	Forma spracovania: externé poradenstvo
	Obdobie spracovania: 08 – 02/2016
	Riadiaci tím: počet členov 4, počet stretnutí 4
	Pracovné skupiny: počet skupín 1, počet členov 3, počet stretnutí 3
	Externé odborné poradenstvo: Združenie pre rozvoj regiónu, n.o.
	Účasť verejnosti a komunikácia s verejnosťou: dotazník, webová stránka, leták, stretnutia, vývesky na obecnom úrade
Prerokovanie	Prerokovanie v orgánoch samosprávy: áno
	Verejné pripomienkovanie: áno
Schválenie	Obecné zastupiteľstvo v Šindliari schvaľuje Program rozvoja obce Šindliar na roky 2015 – 2022

## **PRÍLOHY PROGRAMU ROZVOJA OBCE**

1. Zoznam členov riadiaceho tímu a pracovnej skupiny
2. Zoznam informačných zdrojov použitých v PR
3. Zoznam skratiek a značiek použitých v PR
4. Akčný plán na daný rozpočtový rok s výhľadom na 2 roky

**PRÍLOHA 1 ZOZNAM ČLENOV RIADIACEHO TÍMU A PRACOVNEJ SKUPINY**

<b>RIADIACI TÍM</b>		
<b>Meno</b>	<b>Funkcia v obci</b>	<b>Činnosť v riadiacom tíme</b>
František Sedlák	starosta obce	Koordinátor riadiaceho tímu
Cyril Grus	zástupca starostu obce	Člen riadiaceho tímu
Bc. Alžbeta Smolková	administratívna pracovníčka obce	Člen riadiaceho tímu
Mgr. Erika Rypáková	externý odborník	Člen riadiaceho tímu za dodávateľa
<b>PRACOVNÁ SKUPINA</b>		
<b>Meno</b>	<b>Oblasť pôsobenia</b>	
Monika Sedláková	Zástupca samosprávy obce	
Terézia Petrušková	Súkromný sektor	
František Gajdoš	Dobrovoľný hasičský zbor	

## **PRÍLOHA 2 ZOZNAM INFORMAČNÝCH ZDROJOV POUŽITÝCH V PR**

Národná stratégia regionálneho rozvoja

Štatistický úrad SR

Program rozvoja vidieka SR 2014 - 2020

Program rozvoja obce Šindliar 2015

Územný plán obce Šindliar

Údaje z evidencie Obecného úradu Šindliar

[www.sodbtn.sk](http://www.sodbtn.sk)

[www.touristteam.szm.com](http://www.touristteam.szm.com)

[www.po-kraj.sk](http://www.po-kraj.sk)

[www.sindliar.sk](http://www.sindliar.sk)

### **PRÍLOHA 3 ZOZNAM SKRATIEK A ZNAČIEK POUŽITÝCH V PR**

PR	Program rozvoja
PRO	Program rozvoja obce
č.	číslo
Z.z.	Zbierka zákonov
PHSR	Program hospodárskeho a sociálneho rozvoja
SR	Slovenská republika
m n.m	metrov nad morom
ZŠ	Základná škola
MŠ	Materská škola
ČOV	čistička odpadových vôd
CR	cestovný ruch
OZE	obnoviteľné zdroje energie
VÚC	Vyšší územný celok
EÚ	Európska Únia
SWOT	analýza silných a slabých stránok, ohrození a príležitostí
a pod.	a podobne

**PRÍLOHA 4 AKČNÝ PLÁN NA DANÝ ROZPOČTOVÝ ROK S VÝHLADOM NA  
2 ROKY**

	Aktivita	Termín	Zodpovedný	Celkové náklady	Financovanie	Opatrenie v rámci PRO
1	Kamerový systém obce Šindliar	2016 - 2017	obec	25 708,00	Zo zdrojov EÚ, Štátneho rozpočtu, vlastné zdroje	1.1
2	Rekonštrukcia miestnej komunikácie v rómskej osade v Šindliari	2017 - 2018	obec	16 625,00	Zo zdrojov EÚ, Štátneho rozpočtu, vlastné zdroje	1.1
3	Výstavba vodojemu	2016 - 2017	obec	35 000,00	Zo zdrojov EÚ, Štátneho rozpočtu, vlastné zdroje	1.1
4	Rekonštrukcia a rozšírenie vodovodnej siete	2017 - 2018	obec	40 000,00	Zo zdrojov EÚ, Štátneho rozpočtu, vlastné zdroje	1.1
5	Výstavba a rekonštrukcia miestnych komunikácií, chodníkov	2016 -2020	obec	90 000,00	Zo zdrojov EÚ, Štátneho rozpočtu, vlastné zdroje	1.2
6	Šindliar – rekonštrukcia chodníka k cintorínu	2016	obec	36 000,00	Zo zdrojov EÚ, Štátneho rozpočtu, vlastné zdroje	1.1
7	Modernizácia športového ihriska	2016	obec	40 000,00	Zo zdrojov EÚ, Štátneho rozpočtu, vlastné zdroje	3.2
8	Výstavba detského ihriska	2017	obec	20 000,00	Zo zdrojov EÚ, Štátneho rozpočtu, vlastné zdroje	3.2
9	Kanalizácia Šindliar	2016 - 2018	obec	333 260,00	Zo zdrojov EÚ, Štátneho rozpočtu, vlastné zdroje	1.1
10	Príprava lokalít na bývanie	2016-2017	obec	3 000,00	Zo zdrojov EÚ, Štátneho rozpočtu, vlastné zdroje	3.3
11	Infraštruktúra k stavebným pozemkom	2016-2017	obec	11 000,00	Zo zdrojov EÚ, Štátneho rozpočtu, vlastné zdroje	1.1
12	Zateplenie a výmena kúrenia v MŠ	2016 - 2017	obec	40 000,00	Zo zdrojov EÚ, Štátneho rozpočtu, vlastné zdroje	3.2