

Program hospodárskeho a sociálneho rozvoja obce Domaníža na roky 2015 - 2025



Domaníža



Vypracoval:
Regionálna rozvojová agentúra Púchov,
Námestie slobody 1400, 020 01 Púchov



OBSAH

ÚVOD.....	6
Analýza realizovaných opatrení	10
Štruktúra dokumentu	14
1. Analytická časť	16
AI. Analýza vnútorného prostredia.....	17
1. Základná charakteristika obce	17
2. História obce a kultúrne pamiatky	18
3. Poloha, prírodné podmienky a životné prostredie.....	24
3.1 Vymedzenie územia.....	24
3.2 Geomorfologické a geologické pomery.....	24
3.3 Hydrologické pomery	25
3.4 Klimatické pomery.....	25
3.5 Rastlinstvo a živočíšstvo	25
3.6 Chránené územia.....	26
4. Technická infraštruktúra	28
4.1 Odkanalizovanie a čistenie odpadových vôd.....	29
4.2 Zásobovanie pitnou vodou	29
4.3 Zásobovanie elektrickou energiou	30
4.4 Zásobovanie plynom a teplom.....	30
4.5 Obecný rozhlas a verejné osvetlenie.....	30
4.6 Telekomunikačné zariadenia	31
4.7 Odpadové hospodárstvo	32
5. Doprava	33
5.1 Cestná.....	33
5.2 Miestna.....	33
5.3 Hromadná.....	33
5.4 Statická	33



5.5 Železničná	34
5.6 Vodná a Letecká	34
6. Demografia	35
6.1 Vývoj počtu obyvateľov	35
6.2 Prirodzený prírastok/úbytok obyvateľstva	35
6.3 Veková štruktúra	36
6.4 Národnostná štruktúra	37
6.5 Vzdelanostná štruktúra	38
7. Ekonomická štruktúra	39
7.1 Miera nezamestnanosti	39
7.2 Evidovaní uchádzači o zamestnanie	39
7.3 Evidencia podnikateľských subjektov	40
8. Sociálna infraštruktúra	41
8.1 Domový a bytový fond	41
8.2 Školstvo	41
8.3 Zdravotníctvo	43
8.4 Sociálna starostlivosť	44
8.5 Spoločenský, kultúrny a športový život	44
9. Vplyv miestnej samosprávy na ekonomiku obce	51
9.1 Finančné a rozpočtové hospodárenie obce	51
All. Analýza vonkajšieho prostredia	53
1. STEEP Analýza	53
AIII. Zhodnotenie súčasného stavu územia	54
1. SWOT analýza	54
2. Kontrolný zoznam pre hodnotenie možných rizík	57
Strategická časť	58
1. Vízia obce	58
2. Strategické ciele	61



3. Programová časť.....	64
3.2 Súbor ukazovateľov výsledkov a dosahov vrátane východiskových a cieľových hodnôt.....	68
4. Realizačná časť	76
4.1 Popis úloh jednotlivých partnerov pre realizáciu PHSR.....	76
4.2 Organizačné a inštitucionálne zabezpečenie realizácie PHSR	76
4.3 Komunikačná stratégia	78
4.4 Monitorovanie a hodnotenie	78
5. Finančná časť.....	80
5.1 Indikatívny finančný plán na celú realizáciu PHSR	80
5.2 Model viaczdrojového financovania jednotlivých opatrení	80
Záver	82
Prílohy	83



Zoznam formulárov

Formulár č. Ú1	Zámer spracovania PHSR
Formulár č. Ú2	Harmonogram spracovania PHSR
Formulár č. Ú3	Metódy zapojenia verejnosti do prípravy PHSR
Formulár č. Ú4	Zoznam členov pracovných skupín
Formulár č. Ú5	Dohoda o partnerstve
Formulár č. Ú6	Ex-Post hodnotenie predchádzajúceho PHSR
Formulár č. Ú7	Titulná strana dokumentu PHSR
Formulár č. Ú8	Štruktúra dokumentu
Formulár č. A 1	Evidencia podnikateľských organizácií
Formulár č. A 2	Evidencia mimovládnych organizácií
Formulár č. A 3	STEEP Analýza
Formulár č. A 4	SWOT analýza
Formulár č. A 5	Kontrolný zoznam pre hodnotenie možných rizík
Formulár č. S 1	Hierarchia strategických cieľov
Formulár č. P 1	Prehľad opatrení, projektov a aktivít podľa oblastí
Formulár č. P 2	Ukazovatele výstupu, výsledku a dosahu
Formulár č. R 1	Realizácia činností PHSR
Formulár č. R 2	Plán hodnotenia a monitorovania realizácie PHSR
Formulár č. R 3	Monitorovacia správa – príloha č. 1 PHSR
Formulár č. F 1	Indikatívny rozpočet – sumarizácia
Formulár č. Z 1	Záver
Formulár č. R 3	Monitorovacia správa – príloha č. 1 PHSR

Zoznam obrázkov

Obrázok č. 1	Kostol svätého Mikuláša Mýrskeho
Obrázok č. 2	Socha na stĺpe
Obrázok č. 3	Hrob s náhrobkom
Obrázok č. 4	Škola a pamätná tabuľa
Obrázok č. 5	Domanižské lipy



Zoznam tabuliek

Tabuľka č. 1	Zoznam analyzovaných dokumentov
Tabuľka č. 2	Zoznam použitých kvantitatívnych a kvalitatívnych dát
Tabuľka č. 3	Základná charakteristika obce
Tabuľka č. 4	Kultúrne pamiatky
Tabuľka č. 5	Významné osobnosti obce
Tabuľka č. 6	Stav technickej infraštruktúry
Tabuľka č. 7	Vývoj počtu obyvateľov
Tabuľka č. 8	Celkový prírastok obyvateľstva
Tabuľka č. 9	Veková kategória obyvateľstva
Tabuľka č. 10	Vzdelanostná štruktúra
Tabuľka č. 11	Miera nezamestnanosti
Tabuľka č. 12	Evidovaní uchádzači o zamestnanie
Tabuľka č. 13	Bežné príjmy a výdavky
Tabuľka č. 14	Programový rozpočet obce

Zoznam skratiek

TSK	Trenčiansky samosprávny kraj
ČOV	Čistička odpadových vôd
EHS	Európske hospodárskeho spoločenstvo
ERDF	Európsky fond regionálneho rozvoja
EÚ	Európska únia
MŠ	Materská škola
NACE	Klasifikácia ekonomických činností
NN	Nízke napätie
NUTS	Nomenklatúrna územná štatistická jednotka
OcÚ	Obecný úrad
OZ	Obecné zastupiteľstvo
PHSR	Program hospodárskeho a sociálneho rozvoja
PO	Prioritná oblasť
SR	Slovenská republika
ŠÚ SR	Štatistický úrad Slovenskej republiky
UoZ	Uchádzač o zamestnanie
ÚSES	Územný systém ekologickej stability
VÚC	Vyšší územný celok
ZŠ	Základná škola

Zoznam príloh

Príloha č. 1	Monitorovacia správa – akčný plán
Príloha č. 2	Dotazníkový prieskum



ÚVOD

Program hospodárskeho a sociálneho rozvoja obce je strategický strednodobý dokument, ktorý sa vypracováva na obdobie 10 rokov s dlhodobým výhľadom na 10-14 rokov. Je základným a kľúčovým dokumentom slúžiacim pre riadenie samosprávy vychádzajúci z poznania situácie a konkrétnych potrieb občanov, podnikateľov, záujmových skupín a ďalších subjektov v území. Formuluje svoju predstavu o budúcnosti spolu s činnosťami a projektmi na jej zabezpečenie.

Obsah:

- Obsah dokumentu (podľa jednotlivých kapitol)
- Stručný popis kontextu vzniku a chronológie prípravy PHSR
- Stručné zhrnutie východiskových koncepčných dokumentov týkajúcich sa vymedzeného územia
- Stručný popis inštitucionálneho a časového zabezpečenia spracovania PHSR

Formulár č. Ú1- Zámer spracovania PHSR

Zámer spracovania PHSR	
Názov dokumentu:	Program hospodárskeho a sociálneho rozvoja obce Domaniža na roky 2015-2025
Forma spracovania:	s pomocou externých odborníkov („na kľúč“)
Riadenie procesu spracovania:	Riadiaci tím: František Matušík, Ing. Barbora Staňová, Ladislav Mišúr, Ing. Jana Omelková, Ing. Alena Dubničková Hospodárska pracovná skupina: František Matušík, Ing. Barbora Staňová, Ing. Ľubica Kopecká, Ing. Marián Augustín, Jozef Rybárik, Ing. Renáta Kopecká, Drahomíra Sádecká, Beáta Beniačová, Ing. Jana Omelková Sociálna pracovná skupina: František Matušík, Ing. Barbora Staňová, Ing. František Špánik, Mgr. Ivana Špániková, Miroslav Kvaššay, Mgr. Marianna Pecíková, Milan Augustín, Mgr. Anna Nováková, Bc. Miroslava Matejičková Environmentálna pracovná skupina: František Matušík, Ing. Barbora Staňová, Ladislav Mišúr, Jozef Galko, Ing. Július Pohanka, Jaroslav Macoszek, Róbert Kudlík, Jana Rybáriková, Mgr. Daniela Augustínová, Janka Galková
Obdobie spracovania:	06.-11.2015
Financovanie spracovania:	700,00€



Formulár č. Ú2 – Harmonogram spracovania PHSR

Harmonogram spracovania PHSR												
Termín	I	II	III	IV	V	VI	VII	VIII	IX	X	XI	XII
Úvod												
Analytická časť												
Strategická časť												
Programová časť												
Realizačná časť												
Finančná časť												
Záver												

Formulár č. Ú3 – Metódy zapojenia verejnosti do prípravy PHSR

Metóda	Informovanie verejnosti	Získavanie názorov verejnosti	Zohľadnenie názorov verejnosti
Verejné informačné tabule	✓		
Internetové stránky- vrátane verejných pripomienok, sociálne siete	✓	✓	✓
Vystúpenia v obecnom rozhlase	✓		
Stretnutia s kľúčovými ľuďmi skupinami	✓	✓	✓
Dotazník pre širokú verejnosť	✓	✓	✓
Pracovné skupiny	✓	✓	✓



Formulár č. Ú4 – Zoznam členov pracovných skupín

Zoznam členov pracovných skupín		
Hospodárska pracovná skupina		
Meno	Funkcia v strategickom plánovaní	Funkcia v pracovnom zaradení
Ing. Barbora Staňová	Garant	Projektový manažér
František Matušík	Koordinátor	Starosta obce
Ing. Ľubica Kopecká	interný odborník	Predseda
Ing. Marián Augustín	interný odborník	Podpredseda
Jozef Rybárik	interný odborník	Člen
Ing. Renáta Kopecká	interný odborník	Člen
Drahomíra Sádecká	interný odborník	Člen
Beáta Beniačová	interný odborník	Tajomník
Ing. Jana Omelková	interný odborník	Člen
Sociálna pracovná skupina		
Ing. Barbora Staňová	Garant	Projektový manažér
František Matušík	Koordinátor	Starosta obce
Ing. František Špánik	interný odborník	Predseda
Mgr. Ivana Špániková	interný odborník	Podpredseda
Miroslav Kvaššay	interný odborník	Člen
Mgr. Marianna Pecíková	interný odborník	Člen
Milan Augustín	interný odborník	Člen
Mgr. Anna Nováková	interný odborník	Tajomník
Bc. Miroslava Matejičková	interný odborník	Člen
Environmentálna pracovná skupina		
Ing. Barbora Staňová	Garant	Projektový manažér
František Matušík	Koordinátor	Starosta obce
Ladislav Mišúr	interný odborník	Predseda
Jozef Galko	interný odborník	Podpredseda
Ing. Július Pohanka	interný odborník	Člen
Jaroslav Macoszek	interný odborník	Člen
Róbert Kudlík	interný odborník	Člen
Jana Rybáriková	interný odborník	Tajomník
Mgr. Daniela Augustínová	interný odborník	Člen
Janka Galková	interný odborník	Člen



Formulár č. Ú5 – Dohoda o partnerstve

Názov dokumentu	Dohoda o partnerstve pri príprave a realizácii PHSR obce Domaniža
Obdobie platnosti	2015-2025
Predmet dohody	Ide o spoluprácu pri spoločných projektoch, finančnú organizačnú, ako i dobrovoľné aktivity v prospech obce
Účastníci dohody	Dobrovoľný hasičský zbor v Domaniži TJ Partizán Domaniža Haviar team SHR Janka Balušíková Základná škola v Domaniži Materská škola v Domaniži Zväz zdravotne postihnutých ZO Domaniža Podnikatelia v obci, družobné a partnerské obce
Riadenie procesu	Riadiaci tím určil možných členov pracovných skupín, ako i partnerov v pripravovaných projektoch spolupráce, oslovená bola i široká verejnosť pre konkrétne návrhy projektových zámerov, pracovné skupiny a riadiaci tím bude následne monitorovať plnenie zámerov určených v PHSR.
Financovanie	Projekty uvedené v strategickej a finančnej časti



Analýza realizovaných opatrení

Primárnym cieľom štrukturálnej a regionálnej politiky Európskeho spoločenstva je znižovanie regionálnych rozdielov. Táto politika je založená na finančnej solidarite medzi jednotlivými regiónmi. Pomoc jednotlivým regiónom je realizovaná prostredníctvom štrukturálnych fondov a kohézneho fondu, ktoré predstavujú nástroje regionálnej politiky EÚ. V programovom období 2007-2013 finančnú podporu predstavovali:

- Európsky fond regionálneho rozvoja
- Európsky sociálny fond
- Kohézny fond

Cieľom analýzy realizovaných opatrení je vyhodnotenie predchádzajúceho programového obdobia 2007-2013. V uvedenom programovom období boli zrealizované v obci Domaniža nasledovné projekty:



PROGRAM HOSPODÁRSKEHO A SOCIÁLNEHO ROZVOJA OBCE DOMANIŽA

Formulár č. Ú6 – Ex-Post hodnotenie predchádzajúceho PHSR

Správa o plnení Programu hospodárskeho a sociálneho rozvoja obce Domaniža						
	Názov obce:	Obec Domaniža				
	Dátum schválenia PHSR:	Domaniža a okolité obce - október 2007, Platnosť predĺžená v				
	Dátum platnosti PHSR:	31.12.2015				
P.Č.	PHSR obce				PHSR OBCE	
	Názov projektu / akcie	Stručný opis projektu	Celkové náklady v Eur	Zdroj financovania	Priorita / Strategický cieľ	Opatrenie
1.	Obnova a rozvoj obcí - výstavba a rekonštrukcia chodníkov	Výstavba chodníkov v obci Domaniža	56419,61	PPA + vlastné zdroje	1. Dobudovanie a skvalitnenie technickej infraštruktúry v obci aj v oblasti CR	1.1.Podpora dobudovania a rekonštrukcii technickej infraštruktúry
2.	Výstavba viacúčelového ihriska	Výstavba viacúčelového ihriska v areáli futbalového ihriska s umelým povrchom s cieľom vytvoriť a rozšíriť podmienky pre rozvoj športových aktivít	64319,4	Úrad vlády SR (39 832,70 EUR) a vlastné zdroje	2. Dobudovanie a skvalitnenie školskej infraštruktúry v obci	2.1 Podpora dobudovania školskej infraštruktúry
3.	Oprava strechy materskej školy	Oprava strechy materskej školy - odstránenie zatekania a s tým súvisiaceho znehodnocovania budovy	13668,4	MF SR a vlastné zdroje	2. Dobudovanie a skvalitnenie školskej infraštruktúry v obci	2.1 Podpora dobudovania školskej infraštruktúry
4.	Výstavba telocvične	Telocvičňa pri ZŠ v Domaniži je rozostavaná od roku 2002, kedy sa začalo s jej výstavbou. Cieľom projektu bolo získanie finančných prostriedkov na jej dostavbu	15001,32	MF SR a vlastné zdroje	2. Dobudovanie a skvalitnenie školskej infraštruktúry v obci	2.1 Podpora dobudovania školskej infraštruktúry
5.	Telocvičňa Domaniža	Telocvičňa pri ZŠ v Domaniži je rozostavaná od roku 2002, kedy sa začalo s jej výstavbou. Cieľom projektu bolo získanie finančných prostriedkov na jej dostavbu	66387	MŠ SR a vlastné zdroje	2. Dobudovanie a skvalitnenie školskej infraštruktúry v obci	2.1 Podpora dobudovania školskej infraštruktúry
6.	Kanalizácia - Domaniža	Výstavba kanalizácie - kanalizačný zberač "D"	69707	Envirofond + vlastné zdroje	3. Ochrana životného prostredia predovšetkým so zameraním na ochranu podzemnej vody ako zdroja pitnej vody	3.1 Podpora ochrany životného prostredia
7.	Kanalizácia - Domaniža	Výstavba kanalizácie - kanalizačný zberač "A" a časť kanalizačného zberača "B1"	394871	Envirofond + vlastné zdroje	3. Ochrana životného prostredia predovšetkým so zameraním na ochranu podzemnej vody ako zdroja pitnej vody	3.1 Podpora ochrany životného prostredia
8.	Zdravá škola Domaniža	Projekt zameraný na rekonštrukciu základnej školy	330502	Ministerstvo výstavby a RR + vlastné zdroje	2. Dobudovanie a skvalitnenie školskej infraštruktúry v obci	2.1 Podpora dobudovania školskej infraštruktúry
Vysvetlivky:						
Stručný opis projektu - v prípade, že z názvu nevyplýva, o čo konkrétne v projekte išlo, prosíme doplniť stručný popis projektu, do cca 10 slov						
Celkové náklady v Eur - prosíme vyplniť všetky náklady projektu spolu zo všetkých zdrojov financovania						
Zdroj financovania - prosíme uviesť všetky zdroje financovania, napr. vlastné zdroje - rozpočet obce, Regionálny operačný program, Program rozvoja vidieka, Dotácia MŠ SR a pod.						
Priorita / Strategický cieľ - prosíme uviesť prioritu/strategický cieľ Vášho PHSR, ktorý sa realizáciou projektu, aktivity naplnil						
Opatrenie - prosíme uviesť opatrenie v rámci danej priority, špecifického cieľa, ktoré sa realizáciou projektu, akcie naplnilo						



PROGRAM HOSPODÁRSKEHO A SOCIÁLNEHO ROZVOJA OBCE DOMANIŽA

	Názov obce:	názov obce					
	Kód obce:	kód obce					
	Územný plán obce schválený:	20. júl 2006					
	Dátum schválenia PHSR podľa 1:	20. október 2007					
	Dátum schválenia PHSR podľa 2:	14. júl 2013					
	Dátum schválenia PHSR podľa 3:	nezačalo sa s prípravou					
	Dátum platnosti:	31. december 2014					
	Publikované verejne (doplniť link)	www.obec/phsr.sk					



Všetky realizované projekty boli snahou o riešenie problémov, ktoré zapríčiňovali znižovanie kvality života obyvateľov. Realizácia aktivít bola uskutočnená prostredníctvom vlastných zdrojov, zdrojov EÚ, štátneho rozpočtu, podpory podnikateľských subjektov a sponzorov.

Formulár č. Ú7 – Titulná strana dokumentu PHSR

Názov:	Program hospodárskeho a sociálneho rozvoja na roky 2015-2025
Územné vymedzenie:	Domaniža
Územný plán obce schválený:	Áno
PHSR schválené:	
Dátum platnosti:	
Verzia:	
Publikovaný verejne:	



Štruktúra dokumentu

Formulár č. Ú8 – Štruktúra dokumentu

Osnova PHSR	
Úvod	
	<ul style="list-style-type: none">• Obsah dokumentu (podľa jednotlivých kapitol)• Stručný popis kontextu vzniku a chronológie prípravy PHSR• Stručné zhrnutie východiskových koncepčných dokumentov týkajúcich sa vymedzeného územia
Časť 1: Analytická časť	
	<ul style="list-style-type: none">• Komplexná analýza vnútorného prostredia na základe overeného súboru kvantitatívnych a kvalitatívnych dát (ďalej len „dátová základňa“) podľa jednotlivých oblastí vrátane finančnej a hospodárskej situácie• Analýza silných a slabých stránok územia• Identifikácia hlavných vonkajších faktorov rozvoja územia (výber hlavných faktorov)• Analýza vplyvu vonkajšieho prostredia na vývoj situácie v území (zoznam)• Ex-post hodnotenie (realizácia existujúceho PHSR vrátane vyhodnotenia rozpracovaných investičných a neinvestičných projektov k 31.12 príslušného roku)• Swot analýza (súhrnná tabuľka, syntéza výsledkov)• Analýza možných rizík a hrozieb, identifikácia kritických oblastí rozvoja
Časť 2: Strategická časť	
	<ul style="list-style-type: none">• Vízia územia• Formulácia a návrh stratégie• Výber a popis strategických cieľov v jednotlivých politikách – oblastiach rozvoja (hospodárska, sociálna, environmentálna)
Časť 3: Programová časť	
	<ul style="list-style-type: none">• Konkrétne opatrenia a projekty vrátane ich priradenia k jednotlivým cieľom a prioritám• Súbor ukazovateľov výsledkov a dopadov vrátane východiskových a cieľových hodnôt
Časť 4: Realizačná časť	
	<ul style="list-style-type: none">• Popis jednotlivých partnerov pri realizácii PHSR• Popis inštitucionálneho a organizačného zabezpečenia



	<p>realizácie PHSR, spôsob komunikácie, kooperácie a koordinácie</p> <ul style="list-style-type: none">• Stručný popis komunikačnej stratégie PHSR k jednotlivým skupinám• Systém monitorovania a hodnotenia• Akčný plán na daný, rozpočtový rok s výhľadom na dva roky (x+2) – vecný a časový harmonogram realizácie jednotlivých opatrení a projektov
Časť 5: Finančná časť	
	<ul style="list-style-type: none">• Indikatívny finančný plán na celú realizáciu PHSR• Model viaczdrojového financovania jednotlivých opatrení, aktivít, za účasti sociálno-ekonomických partnerov, v územiach prepojených na programový rozpočet• Hodnotiaca tabuľka pre výber projektov
Záver	
	<ul style="list-style-type: none">• Informácia o schválení a zverejnení PHSR
Prílohy	
	<ul style="list-style-type: none">• Príloha č. 1 – Monitorovacia správa-Akčný plán• Príloha č. 2 – Dotazníkový prieskum

Tabuľka č. 1 Zoznam analyzovaných dokumentov

Zoznam analyzovaných dokumentov			
Názov dokumentu	Platnosť dokumentu	Úroveň dokumentu	Zdroj
Národná stratégia regionálneho rozvoja	2030	Národná	www.mindop.sk
Program hospodárskeho a sociálneho rozvoja VÚC Trenčín na roky 2014-2020	2013 - 2023	Regionálna	www.tsk.sk
Program hospodárskeho a sociálneho rozvoja obce	2008-2013	Miestna	www.domaniza.sk
Územnoplánovacia dokumentácia obce	Bez obmedzenia	Miestna	www.domaniza.sk
Program odpadového hospodárstva obce	2011 - 2015	Miestna	Obecný úrad
Záverečný účet obce	2006-2015	Miestna	Obecný úrad



1. Analytická časť

Obsah:

- Kompletná analýza vnútorného prostredia na základe overeného súboru kvantitatívnych a kvalitatívnych dát (ďalej len „dátová základňa“) podľa jednotlivých oblastí vrátane finančnej a hospodárskej situácie.
- Ex-post hodnotenie (realizácia existujúceho PHSR vrátane vyhodnotenia rozpracovaných investičných a neinvestičných projektov k 31.12. príslušného roku)
- Analýza silných a slabých stránok územia
- Identifikácia hlavných vonkajších faktorov rozvoja územia (výber hlavných faktorov)
- Analýza vplyvu vonkajšieho prostredia na vývoj situácie v území (zoznam)
- Ex-post hodnotenie (realizácia existujúceho PHSR vrátane vyhodnotenia rozpracovaných investičných a neinvestičných projektov realizovaných na národnej, prípadne regionálnej úrovni k 31.12. príslušného roku)
- Analýzu príležitostí a ohrození pre rast a rozvoj územia (posúdenie hlavných faktorov z hľadiska príležitostí a ohrození)
- Analýza väzieb územia

Tabuľka č. 2 Zoznam použitých kvantitatívnych a kvalitatívnych dát

Zoznam použitých kvantitatívnych a kvalitatívnych dát		
Oblasť dát/téma	Zdroj dát	Webová stránka
História obce	OÚ Domaniža	www.domaniza.sk
Poloha a prírodné podmienky	OÚ Domaniža	www.domaniza.sk
Kultúra	OÚ Domaniža	www.domaniza.sk
Demografia	Štatistický úrad	www.statistics.sk
Bývanie	Štatistický úrad	www.statistics.sk
Školstvo a vzdelávanie	Štatistický úrad	www.statistics.sk
Zdravotníctvo	OÚ Domaniža	www.domaniza.sk
Sociálna starostlivosť	OÚ Domaniža	www.domaniza.sk
Technická infraštruktúra	Štatistický úrad	www.statistics.sk
Ekonomická situácia	Štatistický úrad	www.statistics.sk



AI. Analýza vnútorného prostredia

1. Základná charakteristika obce

Tabuľka č. 3 Základná charakteristika obce

Číslo základnej územnej jednotky:	SK0226513008
Názov okresu:	Považská Bystrica
Názov kraja:	Trenčiansky kraj
Štatút obce:	Obec
PSČ	018 16
Prvá písomná zmienka o obci (rok):	1268
Nadmorská výška stredu mesta:	390
Celková výmera územia mesta (m ²):	26 km ²
Počet obyvateľov:	1513
Hustota obyvateľstva (obyvateľ/km ²)	58,19



2. História obce a kultúrne pamiatky

Osídlenie územia bolo podľa archeologických nálezov už počas mladšej doby bronzovej. Nešlo o osídlenie priamo v intraviláne obce, ale o územie v smere na západ v oblasti „Lazy a Brezne“, podľa historických zdrojov sa na priliehajúcej hore Jelchová nachádzal drevený hrad. Dodnes sa dá k danému miestu dostať lesnou cestou popod stráň s vyústením na začiatku kotliny medzi lokalitami Mažiar a Súkenická. Tu sa nachádzajú vykopávky črepov, grafitových nádob na tavenie rúd a podobné nástroje.

Tieto artefakty dokazujú, že osídlenie bolo v tejto časti skôr ako bol postavený samotný domanižský hrad na Skalke. História obce, ktorá je nám známa najmä od stredoveku, je úzko spätá práve s postavením hradu na Skalke a postavením kostola. Písomné dôkazy o hrade, ktorý údajne postavil Draškovič, na Skalke neexistujú. Je iba na dobovej rytine z roku 1686, holandského grafika Nypoorta, pôsobiaceho v Trnave v roku 1659. Nypoort zobrazil Domanižu ako hrad opevnený vysokým kamenným múrom chrániacim tzv. Dukátovú cestu. Presné začiatky osídľovania môžeme bezpečne určiť do 11.-12. storočia, kedy tu už bolo slovanské sídlo, ktoré sa v prvej písomnej zmienke z roku 1268 nazýva Domanysa. V tejto dobe už tu bol i kostol, fara a kňaz menom Godislav. V správe sa doslova píše: Godislav, sacerdos de Domanysa. t.j. Godislav, farár z Domaniže. Takto nám to podáva prvá známa cirkevná vizitácia. Podľa správy z roku 1376 obec v tej dobe patrila pod správu Bystrického panstva a podiel na richtárskych právach v obci mali domanižské rodiny Sádeckých, Briestenských, Tarasových a Snopkových. V 14. storočí prešla obec na zákupné právo. Pre obec je 16. storočie bohaté na udalosti. Panovník Ferdinand I. (1556 -1564) daroval Domanižu 2. novembra 1559 svojmu tajomníkovi a radcovi, pätikostolskému biskupovi Jurajovi Draškovičovi, jeho bratom a ich Erb Domaniže potomkom. Súčasne udelil obci právo na dva výročné jarmoky do roka a týždenné trhy na spôsob iných miest a mestečiek. Okrem toho udelil obci právo používať pri pečatení zelený vosk a ako erb určil jednoduchý štít, v ktorom sa z tečúcej vody vynára polovičný grif. Je to svojím spôsobom výnimočná záležitosť, lebo takéto práva sa udeľovali iba mestečkám. Domaniža sa v spomínanej listine cituje len ako obec (possessio). Veď ešte v roku 1598 tu stálo iba 50 domov.

Listina z 10. septembra 1773 vydaná Máriou Teréziou (1740 -1780), cisárovnou v 33. roku panovania a vystavená vznešeným pánom grófom F. Esterházy, rytierom zlatého rúna a Veľkého kríža, je tohto znenia: "Vzhľadom na prosbu občanov mestečka Domaniža v Župe Trenčianskej i vzhľadom na privilégia niekdajšieho kráľa a cisára Ferdinanda III. potvrdzujem a rozširujem tieto na vykonávanie 7 jarmokov do roka aj s ich právami." V tomto čase mala Domaniža teda privilégia až 7 jarmokov, čo značí o jej regionálnom význame tohto obdobia.

Domanižská Lehota

Obec sa spomína v roku 1471. Patrila domanižskej fare. Z portálnych súpisov sa dozvedáme, že v roku 1784 obec mala 76 obyvateľov, 11 domov a 11 rodín. Keď sa písal rok 1828 to už bolo 12 domov a 144 obyvateľov. O niekoľko rokov neskôr (1851) už len 66 obyvateľov. V



roku 1998 mala Domanižská Lehota 89 obyvateľov, z toho 19 detí do 14 rokov. Začiatkom 20. storočia bola pričlenená k Domaniži. V obci bol kameňolom

Kardošova Vieska

Kardošova Vieska bola spočiatku vo vlastníctve hradného panstva Považská Bystrica, neskôr sa stala majetkom zemianskych rodín Snopkovcov, Pupákovcov, Kardošovcov a Galovičovcov. V roku 1784 nachádzame v zozname zemianskych rodín 7 rodín Kardošovcov: Kardoš, Kardoš alias Osvalda, Kardoš alias Jančich, Kardoš alias Hlinický, Kardoš alias Krištofch, Kardoš alias Lacovjeh, Kardoš alias Veselický. V roku 1598 stáli v Kardošovej Vieske iba dva domy, 1784 tu žilo 102 obyvateľov, 1890 už 143 obyvateľov. V roku 1998 mala Kardošova Vieska 140 obyvateľov, z toho 25 detí do 14 rokov.

Obyvatelia sa venovali poľnohospodárstvu, pálili lieh, spracúvali drevo na pilách, ktoré boli v obci dve. Venovali sa stolárstvu, tkali plátno, koberce, šili papuče i haleny. V obci sa nachádzalo niekoľko mlynov. Jeden stál na vstupe do Obarovej, ďalší v strede obce, tretí smerom na Sádóčné a na Barinách v Domanižskej Lehote. V továrni, ktorú dal postaviť gróf Erdódy z Hlohovca sa vyrábala tehla a hlinené kachle, ktoré boli v tom čase zriedkavosťou. Zbúrali ju v roku 1899. Koncom 19. a na začiatku 20. storočia žili v obci aj židia. Mali svoju školu, synagógu a cintorín. Židovské obyvateľstvo až na jednu rodinu sa z obce vysťahovalo do skončenia I. svetovej vojny. V roku 1930 obec mala 135 domov a 837 obyvateľov. Všetci boli katolíci, okrem 4 židov.

Pokles obyvateľstva nastal v rokoch 1918-1920 čo spôsobilo vysťahovalectvo a chrípka-španielka. V krátkom čase ochorelo takmer 50% obyvateľstva. Vysoké horúčky takmer vždy končili smrťou. Za jeden a pol mesiaca nebolo dna, aby nebol pohreb.

Pošta

Pošta v obci bola už od nepamäti. Správy však máme o zavedení prvého telefónu. Prvá telefónna hovorňa bola zriadená koncom roku 1932. Bola umiestnená v byte organistu učiteľa Františka Augustína, ktorý bol v tomto čase i poštmajstrom. Otvorenie telefónnej hovorne sa stalo 11. februára 1933.

Škola

Po II. Svetovej vojne sa ozývali hlasy po zriadení školy v obci, povereníctvo školstva v Bratislave súhlasilo s podmienkou, že na školu musí byť v obci vhodná budova. Preto sa upravila budova dolného kaštieľa. Na škole pracovali najmä samotní obyvatelia obce a s prácami sa skončilo v auguste roku 1946. V budove boli 3 triedy, zborovňa a riaditeľňa. Meštianska škola bola zriadená v bývalom sídle majiteľky veľkostatku majera Melánie Schwaben-Durnissovej, barónky maďarskej národnosti. Slávnostné otvorenie meštianskej školy bolo 15.9. 1949. Od otvorenia meštianskej školy sem chodili do šiesteho ročníka aj žiaci z Prečína. V školskom roku 1950/51 zanikla meštianska škola a vznikla stredná



škola, ktorá mala štyri ročníky. Vzniká osemročná stredná škola. Do obce dochádzali i žiaci z okolitých obcí, preto funkcionári obce presadili v r. 1962 začatie výstavby novej školy na Skalke. Do 6.-9. ročníka chodili žiaci z deviatich obcí.


Kultúrne pamiatky

V katastrálnom území obce sa nachádza viacero národných kultúrnych pamiatok. Významné kultúrne pamiatky obce znázorňuje nasledovná tabuľka:

Tabuľka č. 4 Kultúrne pamiatky

Kultúrna pamiatka	Popis
Kostol svätého Mikuláša Mýrskeho	Národná kultúrna pamiatka vyhlásená v roku 1963. Kostol zasvätený svätému Mikulášovi Mýrskemu. Jednoloďová, jedновеžová gotická stavba z 13.storočia s obdĺžnikovým pôdorysom s polkruhovým záverom. V 15.storočí gotické úpravy a maľby. V 16. a 17.storočí bol renesančne upravený. V roku 1784 bol reštaurovaný a v roku 1940 rozšírený o druhú loď. Kostol stojí uprostred starého cintorína na vrchu Leska obklopený kamennou murovanou ohradou. V kostole je trojetážový ranobarokový oltár z roku 1643. V roku 1700 bol v chráme postavený i ranobarokový oltár. Pri kostole stojí neskorobarokový mariánsky stĺp z 18.storočia so sochou z 19.storočia.
Socha na stĺpe	Národná kultúrna pamiatka vyhlásená v roku 1963. Rokokový mariánsky stĺp s podstavcom valcového tvaru a socha Panny Márie. Stĺp pochádza z 50.rokov 18.storočia a socha Panny Márie z 19.storočia. Opravované boli v 2.polovici 19.storočia. Stĺp so sochou stojí pri kostole.
Hrob s náhrobkom	Národná kultúrna pamiatka vyhlásená v roku 2001. Hrob s náhrobkom publicistu, učiteľa, prekladateľa, básnika a tajomníka Slovenskej národnej rady Jaroslava Daniela Bórica /16.6.1814-22.6.1899/ postavený na miestnom cintoríne nad obcou v roku 1899. Má obdĺžnikový pôdorys.
Škola a pamätná tabuľa	Pamiatkový objekt NKP <i>Škola pamätná</i> vyhlásený v roku 1963. Pamätná škola č.228, dom barónky Schwaben-Durneis. Budova bola postavená v 19. storočí, v novoklasicistickom slohu, je obdĺžnikového pôdorysu, dvojpodlažná s pivnicou. Na budove je pamätná tabuľa z roku 1953. V tejto budove bývalej základnej školy v dobe SNP bol štáb partizánskej brigády majora Petra Popova. Pod vedením tejto brigády celá obec povstala do boja proti fašizmu.

Zdroj: www.pamiatky.sk



Obrázok č. 1 Kostol svätého Mikuláša Mýrskeho



Obrázok č. 2 Socha na stĺpe



Obrázok č. 3 Hrob s náhrobkom



Obrázok č. 4 Škola a pamätná tabuľa

**Významné osobnosti obce**

Tabuľka č.5 Významné osobnosti obce

Meno	Žil v období	Funkcia
Mikuláš Miris	1640-1703	Kňaz a jazykovedec, vydal spis o slovenskej reči
Daniel Jaroslav Bórik	Pôsobil v obci 1897-1899	evanjelický farár, učiteľ, , básnik, prekladateľ, kritik, tajomník Slovenskej národnej rady, účastník SNP
Andrej Rybárik	1897-1965	vojak, notár, spisovateľ

Zdroj: Vlastné spracovanie na základe údajov z OcÚ,2015



3. Poloha, prírodné podmienky a životné prostredie

Obec Domaniža sa rozprestiera uprostred Domanižskej kotliny na styku Strážovských a Súľovských vrchov. Juhovýchodná časť hranice katastrálneho územia obce je zároveň hranicou kraja Trenčianskeho a Žilinského, ako aj okresnej hranice, ktorá oddeľuje okresy Považská Bystrica a Žilina. Hranice katastrálneho územia obce tvoria ďalej hranice katastrálnych území obce Sádочné, Čelkova Lehota, Ďurďové, Zemianska Závada, Počarová, Prečín a Malé Lednice.

Vzdialenosť okresného mesta -	Považskej Bystrice	13 km
Vzdialenosť do krajského mesta -	Trenčín	56 km
Vzdialenosť do hlavného mesta -	Bratislava	181 km
Vzdialenosť do mesta Žilina -	Žilina	25 km

3.1 Vymedzenie územia

V rámci územno-správnej organizácie patrí riešené územie k osídleniu vidieckeho významu v okrese Považská Bystrica v Trenčianskom kraji. Kataster obce pozostáva z jedného zastavaného územia s jadrom obce, ktoré je kultúrnym a administratívnym centrom. Súčasťou obce sú jej miestne časti Domanižská Lehota a Kardošova Vieska.

V zmysle koncepcie ÚPN - VÚC (územného plánu veľkého územného celku) Trenčianskeho kraja a z neho vyplývajúceho návrhu regulatívov územného rozvoja patrí obec Domaniža k centráм lokálneho významu priradenými k centru regionálneho významu Považská Bystrica (s možnosťou plnenia niektorých nadregionálnych funkcií/. Obec predstavuje sídlo, ktoré zabezpečuje komplexné základné vybavenie pre obyvateľov bezprostredného zázemia.

Domaniža je zaradená k považskej sídelnej rozvojovej osi sídelného systému, ktorá je v rámci Trenčianskeho kraja nosnou, prevádzujúcou Viedenskú a Sliezsku aglomeráciu - Bratislava - Trnava - Nové Mesto nad Váhom - Trenčín - Dubnica nad Váhom - Ilava - Považská Bystrica - Žilina.

3.2 Geomorfologické a geologické pomery

Obec Domaniža sa nachádza na severozápadnom Slovensku v kotline elipsovitého tvaru na styku Strážovských vrchov uprostred Domanižskej kotliny. Stredná pahorkatá časť chotárov kotliny vystupuje smerom na severozápad na hrebene zlepených Súľovských skál na juhovýchod zasa na Strážovské vrchy z druhohorných hornín. Strážovské vrchy patria od 27. januára 1989 medzi chránené územia. Predmetom ochrany sú pozoruhodné tvary reliéfu, biofond, genefond rastlinných a živočíšnych spoločenstiev. V oboch pohoriach sú miestami bralné útvary a krasové javy. Lesnatosť oblasti je 60%, odlesnená je len kotlinová časť pozdĺž potokov. Nadmorská výška v strede obce je 390 m n.m. Chotár sa nachádza v nadmorskej výške od 360m-837m n.m.



Geologické podložie sa vyznačuje veľmi dobrou puklinovo-krasovou priepustnosťou, čo podmienilo vznik početných prameňov s veľkou výdatnosťou: v katastrálnom území Domaniža, Pružina a Trstie. Hlavným tokom územia je rieka Váh.

3.3 Hydrologické pomery

Plocha povodia je 101km² a celá lokalita obce je veľmi bohatá na pitnú vodu, preto sa zaraďuje medzi dôležité chránené vodohospodárske oblasti Slovenska. Vodné zdroje zásobujú pitnou vodou celú domanižskú dolinu a veľké sídliska okresného mesta. Cez obec tečie rieka Domanižanka, ktorá pramení v severných častiach Strážovských vrchov vo výške 490 m n.m. Má tri pramene. Prvý v Čelkovej Lehote, druhý v Sádочnom a tretí pod Malou Hlavou. Celý tok je dlhý 20 km. Vlieva sa do Váhu v Považskej Bystrici vo výške 280 m n.m.

3.4 Klimatické pomery

Klimatické pomery sú charakterizované kotlinovou a horskou klímou. Kotlinová klíma je mierne teplá, až chladná, vlhká, až veľmi vlhká, s malou inverziou teplôt. Priemerná teplota v januári je -3°C, v júli 18°C, priemerné ročné zrážky sa pohybujú okolo 860 mm. Priemerná dlhodobá ročná teplota vzduchu za obdobie rokov 1975 - 1997 je 8,0 °C. V dlhodobom normále je najteplejším mesiacom júl s priemernou mesačnou teplotou vzduchu 17,7 °C, najchladnejším január -2,8 °C. Zrážkovo najbohatší je mesiac jún v ktorom spadne v priemere 97,7 mm zrážok. Naopak dlhodobé zrážkové minimum pripadá na mesiac február (37,7 mm).

3.5 Rastlinstvo a živočíšstvo

Rastlinstvo

Vyznačuje sa bohatou vápencovou flórou so zastúpením teplomilných panónskych druhov, horských a vysokohorských karpatských druhov. Územie je bohaté na skalné útvary, z nich najatraktívnejšie boli vyhlásené za maloplošné chránené územia. Pestré mikroklimatické podmienky územia umožnili osídlenie teplomilným druhom na výhrevných južne orientovaných skalách, zástupcovia horskej flóry našli útočisko na chladnejších tienených skalných stenách a úžľabinách na severných svahoch, niekedy aj v pomerne malej nadmorskej výške. Podstatný vplyv na charakter flóry má aj severo - južná orientácia pohoria.

Dominantnými travinnými druhmi skalných mačinových spoločenstiev sú kostrava tvrdá, ostrevka vápnomilná a ostrica nízka. Z horských druhov sa tu nachádzajú astra alpínska, hlaváč lesklý. a výslnných južne orientovaných skalných stenách rastú teplomilné druhy ako, bodliak kopcový, cesnak bledožltý, devätorka rozprestretá, devätorník veľkokvetý, devätorníkovec sivý, guľôčka bodkovaná.



Živočíšstvo

Vyznačuje sa veľkou diverzitou. Okrem lesných druhov sú hojné i druhy vyskytujúce sa v skalných, lúčnych, xerothermných a mokraďových biotopoch.

Vo vápnatých prameniskách žijú vzácne druhy mäkkýšov – glaciálny relikť pimprlík močiarny a pimprlík mokraďový. Obidva sú zároveň aj druhy európskeho významu. V NPR Súľovské skaly bol zistený v trávnatých xerothermných lokalitách veľmi vzácny druh pavúka komôrkár pontický, ktorý je kriticky ohrozený a v súčasnosti je známy len z niekoľkých lokalít v rámci Slovenska.

Z obojživelníkov boli zaznamenané: salamandra škvrnitá, mlok bodkovaný, mlok horský, kunka žltobruchá, ropucha bradavičnatá. Z plazov sa tu vyskytuje: jašterica bystrá, jašterica živorodá, slepúch lámový, užovka obojková.

Na skalné biotopy je viazaný sokol sťahovavý. Strážovské vrchy sú jedným z pohorí, kde má optimálne podmienky a hustotu populácie. Výskyt orla skalného je veľmi ojedinelý. Koncom zimy môžeme počuť na viacerých skalnatých lokalitách húkanie výra skalného. Jeho silueta je zobrazená aj v znaku CHKO Strážovské vrchy.

Každoročne je monitorovaná početnosť veľkých šeliem (vlk, rys, medveď). Správa CHKO Strážovské vrchy každoročne uskutočňuje monitoring prítomnosti vydry riečnej na vybraných tokoch.

3.6 Chránené územia

Chránená krajinná oblasť Strážovské vrchy.

Katastrálne územie obce Domaniža patrí spolu s obcami Trstie, Slopná, Pružina, Zemianska Závada, Ďurďové, Podskalie, Počarová, Malé Lednice, Horný Moštenec, Zemiansky Kvašov, Plevník-Drienové, Prečín, P. Bystrica, P. Teplá, Podmanín, Praznov, Bodiná, Kostolev, Vrchteplá a Záskanie do chránenej krajinej oblasti CHKO Strážovské vrchy. Vyhlásené bolo za účelom ochrany pozoruhodných tvarov reliéfu, najmä bralných a krasových foriem, tiesňav, hrebeňov, erózných kotlín, biofondu a genofonu rastlinných a živočíšnych spoločenstiev a ukázkových častí krajiny Strážovských a Súľovských vrchov.

V zmysle zákona NR SR č. 543/2002 Z.z. o ochrane prírody a krajiny platí pre riešené územie I. stupeň ochrany. Západná časť záujmového územia spadá do CHKO Strážovské vrchy s druhým stupňom ochrany. Priamo v centre obce, pri kostole sv. Michala sa nachádzajú chránené stromy - Domanižské lipy.

Domanižské lipy

Lipy malolisté. Nachádzajú sa v Domaniži pri kostole. Sú to tri stromy pozoruhodných dimenzií a veku. Tvoria spolu s kostolom zo 14. storočia výraznú estetickú dominantu obce.



Obvod kmeňa je 290-352cm, výška stromov je 24-28m, priemer koruny stromov je 12-22m, vek stromov je 150-200 rokov. Stromy boli vyhlásené za chránené v roku 1994.



Obrázok č. 5 Domanižské lipy

Navrhované chránené územia

V súčasnosti sú na území obce Domaniža navrhované 2 lokality pre zaradenie do siete CHÚ. Jedná sa o perspektívny prehľad možných návrhov na vyhlásenie bez časového upresnenia. Jedná sa o nadregionálne a regionálne biocentrá a ich jadrá, genofondové lokality a regionálne biokoridory.

Názov územia	Katastrálne územie	Predpokladaná kategória ochrany	Predpokladaná plocha (ha)	Dôvod ochrany	Príslušnosť k CHKO
Breh. porasty Domanižanky	Prečín, Domaniža, Kvašov	PP	-	E	Stráž vrch
Dolina Blatnica	Domaniža	CHA	3,00	DR, SF	-
Dolina Hodoň	Domanižská Lehota	CHA	2,00	DR, SF	-



4. Technická infraštruktúra

Tabuľka č. 6 Stav technickej infraštruktúry

Infraštruktúra	Ukazovateľ	Súčasný stav	Budúci stav
Pošta	áno/nie	áno	áno
Káblová televízia	áno/nie	áno	áno
Verejný vodovod	pokrytie v %	áno 80%	rozširovanie k novej IBV
Vlastný zdroj pitnej vody	názov/výdatnosť	prameň Jazero Sádočné/24,98 l/s prameň Blatnica 89,08 l/s	bez zmeny
Verejná kanalizácia dažďová	pokrytie v %		
Kanalizačná sieť pripojená na ČOV	pokrytie v %	88%	100%
Rozvodná sieť plynu	pokrytie v %	99%	100%
	DSL	áno	áno
Pripojenie na sieť internet	ISDN	áno	áno
	EDGE	áno	áno
	WIFI	áno	áno
Verejný internet	áno/nie	nie	áno
Verejný prístupový bod	áno/nie	nie	áno
Internetová kaviareň	áno/nie	nie	áno
Počet počítačov pre verejný prístup do siete internetu	počet	0	1
Pokrytie signálom Orange	%	80%	bez zmeny
Pokrytie signálom Telekom	%	80%	bez zmeny
Pokrytie signálom O ₂	%	80%	bez zmeny
Verejné studne	počet	2 (nepoužívajú sa)	bez zmeny
Pramene pitnej vody	počet/výdatnosť	Jazero Sádočné, prameň Blatnica (viď vyššie)	bez zmeny
Vodojemy	počet/objem	2 x 100m ³ , 1 x 650 m ³	
Priemyselná zóna- výrobná	počet firiem	12	12
Priemyselná zóna- skladové hospodárstvo	Skladová plocha v m ²	0	0
Skládka TKO	áno/nie	nie	nie
Separovaný zber	áno/nie	áno	áno
Zberný dvor pre separovaný zber	áno/nie	áno	áno
Kompostovisko	áno/nie	nie	áno
Cintorín	počet	2	2
Dom smútku	počet	1	1



4.1 Odkanalizovanie a čistenie odpadových vôd

Obec má vybudovanú kanalizáciu v dĺžke 10010,5 m. stok. Kanalizácia je určená k odvedeniu splaškových vôd a je v celom rozsahu gravitačná. Stoka E a D odvádza odpadové vody z príľahlých častí Domanižská Lehota a Kardošova Vieska (stoka D a jej vetvy ešte nie sú zrealizované). Splaškové vody sú zvedené do čistiacej stanice, ktorá je situovaná severozápadne od obce, cca 400 m od zástavby. Odkanalizovanie navrhovanej BV a IBV, výroby bude prevedené ich napojením na jestvujúcu kanalizačnú sieť. V miestach, kde táto nie je dobudovaná, uvažuje sa s jej perspektívnym napojením po dobudovaní siete. Zatiaľ bude odkanalizovanie niektorých lokalít prevedené do samostatných nepriepustných žúmp.

ČOV je navrhnutá ako mechanicko-biologická linka s predĺženou aktiváciou ukončená dosadzovacími nádržami.

4.2 Zásobovanie pitnou vodou

V katastrálnom území obce **Domaniža** preteká rieka Domanižanka. Rieka s jej prítokmi sú znečisťované najmä v období jarného topenia snehu a zvýšených zrážok splavovanou pôdou a povrchovými nečistotami. Celé záujmové územie je chránenou vodohospodárskou oblasťou so značnými zásobami podzemných vôd v karbonatických komplexoch. Významné zachyty vôd (Domanižská Lehota, Hodoň, Čertova skala) sú chránené pásmami hygienickej ochrany I. a II. stupňa, ktoré zaberajú takmer celé katastrálne územie obce. Značná časť zachytených podzemných vôd je zvedená do SKV (skupinový vodovod) Domaniža, ktorý zásobuje vodou celú Domanižskú dolinu a mesto Považská Bystrica. Pre udržanie vysokej kvality podzemných vôd je dôležité dobudovanie kanalizácie v celom území obce a jej prepojenie na ČOV, ktorá je v prevádzke od roku 1996 a nachádza sa v katastri obce.

Celá obec Domaniža sa nachádza v pásme hygienickej ochrany II. stupňa vonkajšia časť vodných zdrojov Čertova skala – Domanižská Lehota a II. stupňa vonkajšia časť vodných zdrojov Sádóčné – Domanižská Lehota. Z týchto zdrojov je dotovaný SKV Domaniža - Považská Bystrica a SKV Manínska tiesňava – Považská Bystrica.

Zásobovanie obce Domaniža pitnou vodou je vykonávané z jestvujúcej verejnej vodovodnej siete a v súčasnosti je 80 % napojenie obyvateľstva na verejnú vodovodnú sieť. Rozširovanie vodovodnej siete je plánované v súvislosti s pribúdajúcou IBV.

Zdrojom vody pre obecný vodovod sú pramene Blatnica, ktorých výdatnosť je 32,4l/s. Z týchto prameňov je napájaný aj skupinový vodovod do Považskej Bystrice.

Vodojem v obci je vybudovaný o obsahu 2 x 100 m³ pre vykrytie dennej nerovnomernosti odberu vody.

Vodovodná sieť vybudovaná v obci zhruba pokrýva súčasnú plochu zástavby. Pôvodný vodovod je liatinový, nová vodovodná sieť je vybudovaná z PVC. Na sieti sú umiestnené požiarne podzemné hydranty.



4.3 Zásobovanie elektrickou energiou

Obec Domaniža je elektrifikovaná v celom rozsahu, rozvod je realizovaný nadzemnými vedeniami.

Severným okrajom katastrálneho územia obce Domaniža prechádza 400 kV vonkajšie nadzemné elektrické vedenie V495 Bošáca – Varín a východným okrajom obce prebieha trasa 100 kV vedenia č.7661 Rz Rajec-Hc Ladce.

V obci sa nachádza 8 Transformačných staníc, ktoré sú pripojené vzdušnými VN prípojkami z 22 kV vedenia linky č.223 Rz Rajec-Rz Považská Bystrica a z jej 22 kV odbočky na Domanižskú Lehotu. Trasa vedenia č.223 je smerovaná severným okrajom intravilánu obce Domaniža, odbočné VN vedenie prechádza východnou časťou zastavaného územia obce.

Sekundárna sieť NN v obci je prevedená vonkajším vedením po betónových stĺpoch.

Verejné osvetlenie je výbojkovými svietidlami realizované vzdušným vedením po betónových stĺpoch nízkonapäťovej siete.

4.4 Zásobovanie plynom a teplom

V obci Domaniža je v súčasnosti vybudovaný plynovod, ktorý zásobuje celú zástavbu plynom. Napojenie miestnych rozvodov plynovodu pre obec je v súčasnosti na VVTL plynovod, z ktorého je privedená prípojka VVTL DN 100 do regulačnej stanice plynu RS 1200. Plynovod je uložený v krajnici miestnych komunikácií, po strane hustejšej zástavby, pripojenie jednotlivých objektov sa rieši cez domové prípojky, pre každý objekt samostatne.

Obec bola splynofikovaná v roku 1977. Plyn je riešený oceľovým potrubím s asfaltovým náterom. V rokoch 1995 došlo k rozšíreniu plynovodov- Kardošova Vieska a v roku 1993 – rozšírenie plynovodov- Domanižská Lehota, 99% pripojených domácností.

1995 – rozšírenie plynovodov- Kardošova Vieska

1993 – rozšírenie plynovodov- Domanižská Lehota, 99% pripojených domácností.

4.5 Obecný rozhlas a verejné osvetlenie

Rozvod miestneho rozhlasu je vybudovaný a situovaný na stĺpoch verejného osvetlenia. Miestny rozhlas je dôležitým nástrojom na informovanie obyvateľov obce. Jeho technický stav, ako aj potreba pokrytia väčšieho zastavaného územia obce (vzhľadom k rozširujúcej sa IBV) predpokladá v návrhovom období jeho rozsiahlejšiu rekonštrukciu, modernizáciu a doplnenie.

Verejné osvetlenie je výbojkovými svietidlami realizované vzdušným vedením po betónových stĺpoch nízkonapäťovej siete. V návrhovom období je potrebné postupne nahradiť súčasné vzdušné rozvody pozemnými a vy



Sústavu osvetlenia v obci tvoria prevažne svietidlá s kompaktnými žiarivkami. Tieto svietidlá nevyhovujú súčasným požiadavkám na svetelno-technické parametre sústavy verejného osvetlenia. Sú zastarané, vo viacerých častiach prevádzkované po ekonomickej aj technickej životnosti a taktiež, možno konštatovať, že sú použité nevhodné typy svietidiel. Súčasnú svietidlá boli inštalované v rokoch 1990-2006. Svietidlá sú v obci umiestnené na betónových a železných stožiaroch. Výložníky pre svietidlá sú výrazne skorodované a je nutná ich výmena z hľadiska neprimeranej dĺžky, umiestnenia a technického stavu. Svietidlá sú napájané prevažne zo vzdušného vedenia. Súčasný stav verejného osvetlenia sa vyznačuje mnohými nedostatkami, z uvedeného dôvodu je nevyhnutná jeho rekonštrukcia.

V čase spracovávaní a tvorby tohto PHSR bola podaná žiadosť o nenávratný finančný príspevok v rámci výzvy 2.2 Budovanie a modernizácia verejného osvetlenia pre mestá a obce a poskytovanie poradenstva v oblasti energetiky, OP Konkurencieschopnosť a Hospodársky rast, Prioritná os 2 - Energetika. Obec bola úspešná a bol jej schválený finančný príspevok vo výške 156 685,32 EUR (celkové oprávnené výdavky 164 931,92 EUR, z toho 5% spoluúčasť obce). Príspevok je určený na inováciu existujúcich svietidiel.

Osvetľovacia sústava bude po rekonštrukcii tvorená novými svietidlami s LED zdrojmi. Nové svetelné body sa vyznačujú vysokou účinnosťou, nízkymi alebo nulovými svetelnými emisiami, nízkym príkonom, vysokou svetivosťou a dlhou životnosťou. Rekonštrukciou sa dosiahne úspora nákladov na spotrebu elektrickej energie a tiež úspora nákladov na údržbu. V navrhovanom období obec uvažuje s rozšírením verejného osvetlenia aj do zastavaných oblastí, kde je verejné osvetlenie nedostatočné, resp. nie je zabezpečené vôbec (napr. nová IBV).

4.6 Telekomunikačné zariadenia

Poskytovania poštových služieb poskytuje pre občanov Pošta Domaniža – Slovenská pošta, a.s.

Katastrálne územie Domaniže je pripojené na digitálnu ústredňu – Slovak Telekom, a.s., je pokryté signálom Orange a T-Mobile. Operátori majú v obci svoje vykrývače. Nakoľko T-com, sa riadi výhradne situáciou trhu, ďalší rozvoj telefonizácie bude závisieť od záujmu o tento druh služby v danej lokalite. Rozsah telekomunikačného spojenia a jeho zariadení je stanovený súčasným inštalovaným stavom v obci.

Z hľadiska telekomunikačného členenia sa obec Domaniža nachádza v primárnej oblasti Považská Bystrica s príslušnosťou do sekundárneho centra Žilina. V obci je zriadená digitálna ústredňa RSU v priestoroch objektu pošty. Miestna telefónna sieť je v obci realizovaná káblami v zemi. Pripojovanie telefónnych účastníkov pevných staníc je uskutočňované prostredníctvom rozvádzačov vzdušnými káblovými prípojkami.

V obci Domaniža je zriadená káblková televízia, hlavný rozvod je realizovaný káblom v zemi. Pripojenie televíznych koncesionárov je závesnými káblovými prípojkami z účastníckych



rozdávateľov KTV. V minulom období nastalo pokrytie veľkej časti obce internetovým pripojením PLAYMAX.

4.7 Odpadové hospodárstvo

Likvidácia odpadov je zabezpečená v zmysle spracovaného plánu odpadového hospodárstva na regionálnej skládke tuhého komunálneho odpadu (TKO) vo Sverepci. Úlohou a cieľom PHO (Pásmo hygienickej ochrany) v obci je znižovanie množstva produkovaných odpadov, separácia a recyklácia odpadov. K minimalizácii TKO prispela aj plynofikácia obce. V návrhovom období uvažuje obec s doriešením problematiky zberného dvora, zintenzívnením separovania odpadov, riešením problematiky kompostovania bioodpadu, realizáciou preventívnych opatrení v oblasti predchádzania vzniku „čiernych skládok“, resp. s ich likvidáciou.



5. Doprava

Celý región má veľmi dobrú dopravnú polohu, nakoľko sa tu koncentruje viacero celoštátnych väzieb európskeho významu ako napríklad trasa Terst – Bratislava. Trenčín – Žilina – Košice – Ukrajina (diaľnica D1). Okresom prechádza i stredný severojužný koridor Ponitriankso – trenčiansko – žilinský. Okres ťaží i z blízkosti s Českou republikou, kde je dobré dopravné spojenie cestnou, ale i železničnou dopravou. Významnou dopravnou križovatkou v tomto smere je najmä mesto Púchov s priamy železničným napojením na Českú republiku. Obce okresu ťažia i z dobudovanej časti diaľnice D1, ktorá spája 2 krajské mestá Trenčín a Žilina, ktoré okrem dobrého dopravného napojenia využívajú i leteckú dopravu, nakoľko v Trenčíne je letisko, ktoré bolo pôvodne určené na vojenské lety, dnes je využívané i na lety civilné. V Žiline sa nachádza letisko so štatútom medzinárodného letiska s nepravidelnou dopravou

5.1 Cestná

Hlavnou dopravnou a urbanizačnou osou územia je cesta II/ 517 Považská Bystrica - Rajec . Vlastníkom je Trenčiansky samosprávny kraj , správcom Regionálna správa ciest v Považskej Bystrici. Na ňu je napojená cesta III/ 06150 do obce Sádóčné. Cesty plnia funkciu zbernej a obslužnej komunikácie územia. Dopravný skelet územia dopĺňa sieť jestvujúcich a navrhovaných miestnych komunikácií, ktoré plnia funkciu obslužnú, respektíve prístupovú.

5.2 Miestna

Celková dĺžka miestnych komunikácií je cca 10 km (nie sú tam započítané komunikácie - lesné cesty). Časť miestnych komunikácií a chodníkov bola v roku 2010 rekonštruovaná (v celkovej výške 56 224,80 eur). Prevažná časť miestnych komunikácií však vyžaduje rekonštrukciu, pretože sú v nevyhovujúcom stave. Miestnu dopravnú sieť tvoria miestne komunikácie s asfaltovou povrchovou úpravou.

5.3 Hromadná

Obyvatelia majú možnosť využiť dopravné služby SAD Trenčín denne celkovo cca. 21 krát v pracovných dňoch. Prvý autobus odchádza do obce v pracovných dňoch o 05:50 hodine z Považskej Bystrice posledný o cca. 22:45 hodine. Z obce do Považskej Bystrice odchádza prvý autobus o 04:45 hodine, posledný o 20:55, v celkovom počte cca. 20 spojov. Uvedenú frekvenciu autobusového spojenia možno považovať za primeranú, vzhľadom na veľkosť obce.

5.4 Statická

V obci je v prevažnej miere zástavba rodinných domov. Obyvatelia parkujú vo dvoroch, alebo využívajú vlastné garáže. Pre zariadenia občianskej vybavenosti a služieb, ako aj pre bežné potreby odstavenia motorových vozidiel slúžia plochy vedľa miestnych komunikácií alebo priamo krajnice vozoviek.



Plochy statickej dopravy sa nachádzajú pred objektom obecného úradu, zdravotného strediska, kultúrneho domu a v okolí cintorína. Sú v neuspokojivom stavebno-technickom stave. V nasledujúcom období je treba previesť ich rekonštrukciu a dobudovať nové parkovacie miesta pri materskej škole, základnej škole (telocvični), cintoríne a dome kultúry.

Chodníky v obci nie sú dobudované. Pre návrhové obdobie je treba vybudovať jednostranný chodník pre peších pozdĺž cesty II/517 v miestach autobusových zastávok.

5.5 Železničná

Intravilánom obce, neprechádza železničná trať, obyvatelia majú možnosť využiť kombinovaný druh dopravy v spojení cestná hromadná doprava a železničná doprava. Vlakové stanice sa nachádzajú v okresnom meste vzdialenom cca 13 km, alebo v meste Rajec vzdialenom 10 km.

5.6 Vodná a Letecká

V okrese sa nenachádza letisko. Najbližšie letecké služby môžu obyvatelia využiť v meste Žilina, prípadne v krajskom meste Trenčín.

Vodná doprava sa na Slovensku vykonáva na riekach:

- Dunaj (172 km)
- Váh (78,8 km)
- Bodrog (7,8 km)

Na ostatných vodných plochách sa vykonáva prevažne rekreačná a technologická plavba.

Pre lodnú osobnú i nákladnú dopravu má na Slovensku zásadný význam rieka Dunaj, ktorá je najvýznamnejšou riečnou dopravnou tepnou. Spája Bratislavu, Viedeň a Budapešť, resp. Slovensko s Rakúskom a Maďarskom a vďaka kanálu Dunaj-Rýn-Mohan prepája Severné more s Čiernym morom



6. Demografia

Pre určenie situácie v obci, úrovne jej sociálneho rozvoja, ale i samotnej kvality života v obci slúži viacero ukazovateľov medzi ktoré patrí i vývoj počtu obyvateľstva, prirodzený prírastok/úbytok obyvateľstva, hustota obyvateľstva a iné

6.1 Vývoj počtu obyvateľov

Celoslovenský trend je znižovanie počtu obyvateľov, ktorý je spojený so starnutím populácie, s nižšou pôrodnosťou a vyššou úmrtnosťou.

Tabuľka č. 7 Vývoj počtu obyvateľov

Rok	2006	2007	2008	2009	2010	2011	2012	2013	2014
Počet obyvateľov	1502	1486	1492	1490	1506	1495	1499	1487	1513

Celkový počet obyvateľov vykazuje v sledovanom období výkyvy v rozmedzí 10 až 20 obyvateľov. To znamená, že v rokoch 2006 až 2014 možno hovoriť o vyrovnanom počte obyvateľov. Pozitívom je, že v poslednom roku sa celkový počet obyvateľov v obci zvýšil.

6.2 Prirodzený prírastok/úbytok obyvateľstva

Prirodzený prírastok, resp. úbytok obyvateľstva je rozdiel medzi narodenými a zomretými obyvateľmi v obci. Celoslovenský trend je spojený s vyššou mierou úmrtnosti ako pôrodnosti. Migračné saldo je rozdiel medzi počtom prisťahovaných a odsťahovaných v obci. Celkový prírastok je súčet prirodzeného prírastku a prírastku sťahovaním.

Tabuľka č.8 Celkový prírastok obyvateľstva

Rok	Prirodzený prírastok/úbytok	Migračné saldo	Celkový prírastok
2006	4	8	12
2007	-5	-11	-16
2008	-8	14	6
2009	-4	2	-2
2010	0	16	16
2011	-1	10	9
2012	-2	6	4
2013	0	-12	-12
2014	5	21	26

Z tabuľky uvedenej vyššie vyplýva, že obec Domaniža nevybočuje z celoslovenského trendu a teda skutočne rozdiel medzi počtom narodených a počtom zomretých sa pohybuje v negatívnych číslach. V roku 2013 vidieť nulový prírastok/úbytok obyvateľstva, v roku 2014 dokonca došlo k prírastku o 5 obyvateľov. Avšak obec je zaujímavá pre nové rodiny a tak migračné saldo bolo v roku 2014 v hodnote až 21 obyvateľov. Celkový prírastok je v tomto



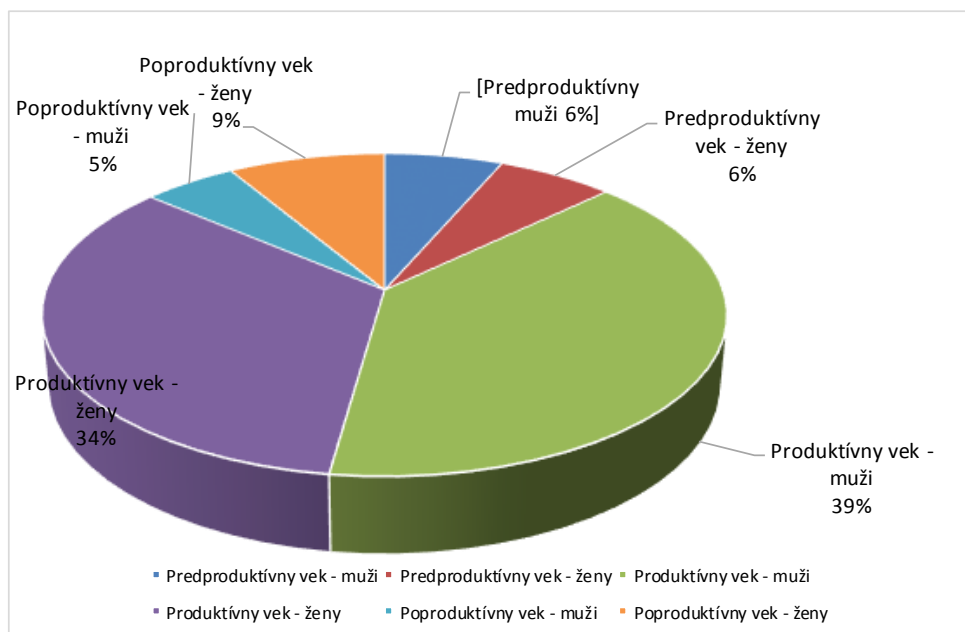
v kladnom horizonte o 26 obyvateľov, preto možno povedať, že obec Domaniža má veľký rozvojový potenciál ako obec vhodná pre život obyvateľov všetkých vekových kategórií.

6.3 Veková štruktúra

Tabuľka vekovej štruktúry obyvateľstva predstavuje rozdelenie obyvateľov do troch kategórií podľa veku. Ide o obyvateľov v predproduktívnom veku, produktívnom veku a poproduktívnom veku. Na základe tejto štatistiky možno určiť či ide o obec so staršími obyvateľmi, ktorá má nižší rozvojový potenciál, alebo o obec s mladými rodinami, kde možno očakávať nárast obyvateľstva.

Tabuľka č.9 Veková kategória obyvateľstva

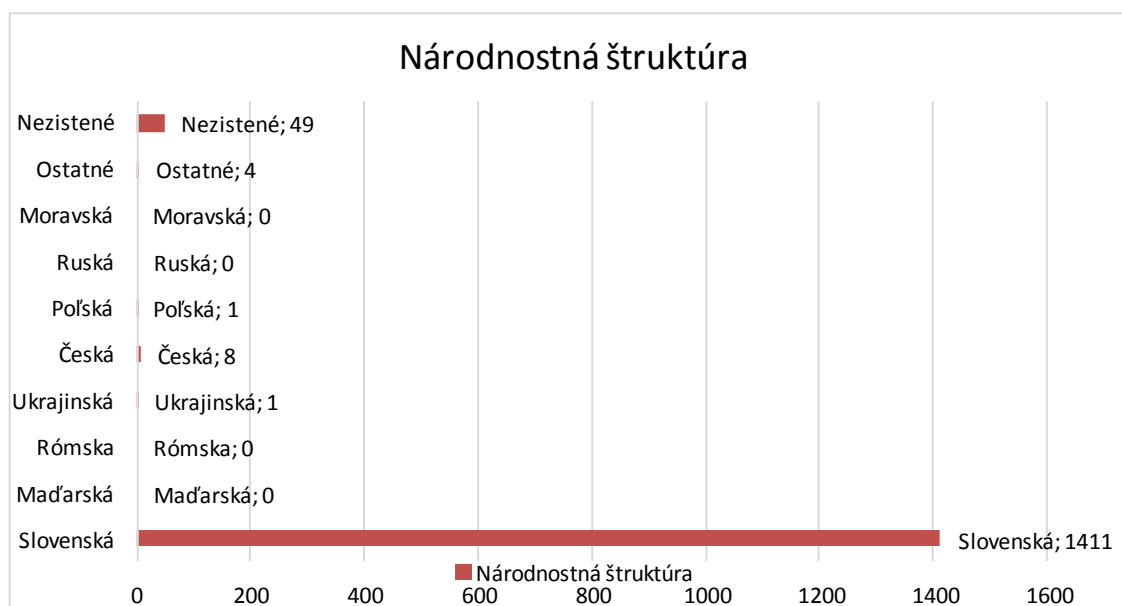
Veková kategória	2006	2007	2008	2009	2010	2011	2012	2013	2014
Počet obyvateľov celkom	1502	1486	1492	1490	1506	1495	1499	1487	1513
Predproduktívny vek – muži (0-14)	113	107	104	99	99	94	89	93	98
%	14,90	14,13	13,63	13,06	12,96	12,42	11,76	12,29	12,71
Predproduktívny vek – ženy (0-14)	110	99	90	90	90	90	90	93	97
%	14,78	13,58	12,35	12,43	12,13	12,20	12,13	12,74	13,07
Produktívny vek – muži (15-59)	567	543	556	557	561	584	590	587	595
%	74,80	71,73	72,87	73,48	73,43	77,15	77,94	77,54	77,17
Produktívny vek – ženy (15-54)	522	443	454	451	449	526	524	509	515
%	70,16	60,77	62,28	61,61	60,51	71,27	70,62	69,73	69,40
Poproduktívny vek – muži (60+)	78	107	103	102	104	79	78	77	78
%	10,29	14,13	13,50	13,46	13,61	10,44	10,30	10,17	10,11
Poproduktívny vek – ženy (55+)	112	187	185	190	203	122	128	128	130
%	15,05	25,65	25,38	25,96	27,36	16,53	17,25	17,53	17,52

**Graf č. 1:** Veková kategória obyvateľstva v obci Domaniža za rok 2014

Z tabuľky a grafu vyplýva, že v obci sa nachádza najväčší podiel obyvateľov v produktívnom veku, spolu až 67%. V predproduktívnom veku je 12% obyvateľstva a poproduktívnom veku 21% obyvateľov. Uvedený trend vykazuje starnutie obyvateľov.

6.4 Národnostná štruktúra

Národnostná štruktúra v obci je ukazovateľom problematiky národnostných menšín, ich komunitného života a začlenenia do spoločnosti. Vzhľadom na blízkosť hraníc s Českou republikou je možné očakávať nárast českých občanov v obci.

Graf č. 2: Národnostná štruktúra obyvateľstva v obci Domaniža

V obci má najväčší podiel slovenská národnosť, k českej národnosti sa prihlásilo 8 obyvateľov obce.



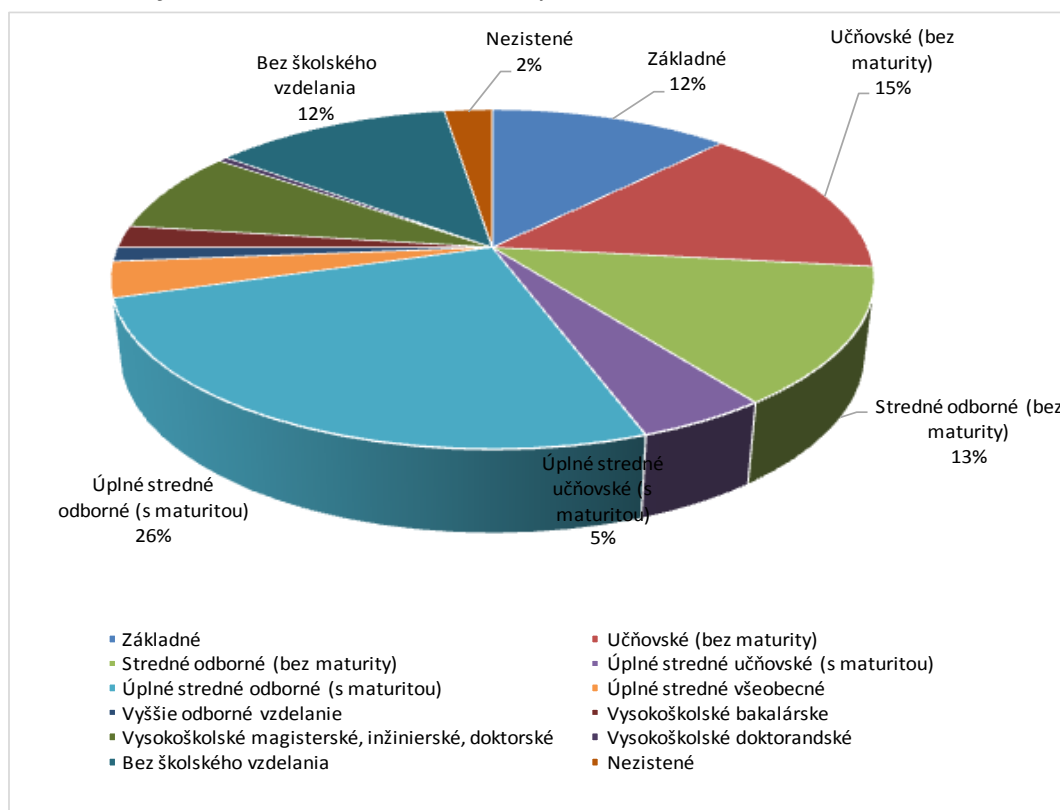
6.5 Vzdelanostná štruktúra

Vzdelanostná štruktúra predstavuje nielen úroveň vzdelania obyvateľov, ale i ich uplatnenia na trhu práce.

Tabuľka č. 10 Vzdelanostná štruktúra

Najvyšší skončený stupeň školského vzdelania	Spolu
Základné	179
Učňovské (bez maturity)	219
Stredne odborne (bez maturity)	192
Úplne stredne učňovské (s maturitou)	69
Úplne stredne odborne (s maturitou)	379
Úplne stredne všeobecne	50
Vyššie	20
Vysokoškolské bakalárske	31
Vysokoškolské magisterské, inžinierske, doktorské	116
Vysokoškolské doktorandské	7
Ostatný bez udania školského vzdelania	36
Ostatný bez školského vzdelania	178
Súhrn	14

Graf č.3: Vzdelanostná štruktúra obyvateľstva v obci Domaniža



Vzdelanostná štruktúra obyvateľov obce má nasledovnú štruktúru. Najväčší podiel vzdelania je úplne stredné odborné s maturitou, a učňovské bez maturity. Základné vzdelanie má 13% obyvateľov. Naopak vysokoškolské vzdelanie má 116 obyvateľov.



7. Ekonomická štruktúra

Ekonomickú štruktúru vytvárajú podnikateľské subjekty alokované v obci a ich zameranie. Podieľajú sa na tvorbe hrubého domáceho produktu, ponúkajú pracovné príležitosti a s tým súvisiace osobné dôchodky pre obyvateľstvo, prispievajú k rozvoju obce prostredníctvom miestnych daní. Sú teda hlavnou silou ekonomického rozvoja v obci. Na ekonomickom rozvoji obce sa podieľa i miestna samospráva, predovšetkým vytváraním podmienok pre rozvoj podnikania, ale i priamou podnikateľskou činnosťou.

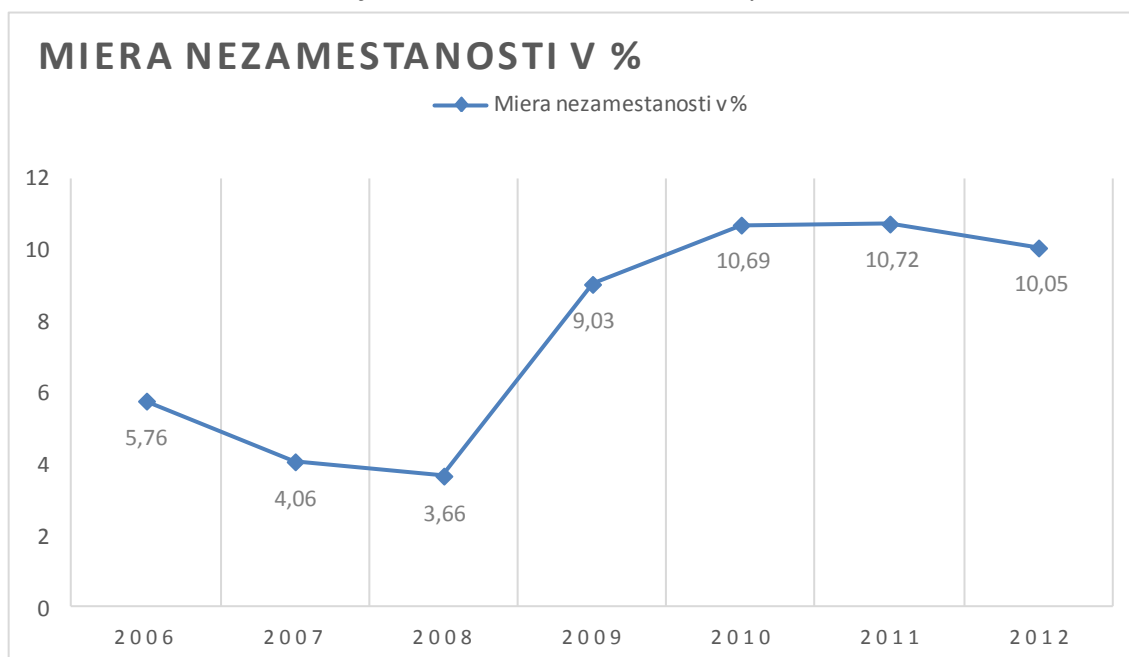
7.1 Miera nezamestnanosti

Vyjadruje pomer počtu nezamestnaných k počtu ekonomicky aktívneho obyvateľstva.

Tabuľka č. 11 Miera nezamestnanosti

Rok	2006	2007	2008	2009	2010	2011	2012
Miera nezamestnanosti v %	5,76	4,06	3,66	9,03	10,69	10,72	10,05

Graf č. 4: Miera nezamestnanosti obyvateľstva



Miera nezamestnanosti bola v obci zvýšená v rokoch 2008-2011 kedy stúpala o takmer 5 % bodov. Išlo o celoslovenský prejav svetovej krízy. Od roku 2011 možno sledovať mierne znižovanie miery nezamestnanosti.

7.2 Evidovaní uchádzači o zamestnanie

Predstavuje počet ekonomicky aktívneho obyvateľstva, ktorí hľadajú prácu a sú ihneď pripravení nastúpiť do zamestnania.



Tabuľka č. 11 Evidovanie uchádzači o zamestnanie

Rok	2006	2007	2008	2009	2010	2011	2012	2013	2014
Počet	40	40	37	91	108	119	110	109	107

V rokoch 2008 až 2011 vidieť z tabuľky zvyšovanie počtu uchádzačov o zamestnanie, avšak od roku 2011 možno vidieť klesanie tohto počtu.

7.3 Evidencia podnikateľských subjektov

Formulár č. A 1 Evidencia podnikateľských subjektov

- Domaniža, s.r.o.
- ELESTAV, s.r.o.
- Firon, s.r.o.
- Dratnal, s.r.o.
- Elektria, spol. s r.o. VVED Technika, s.r.o
- SLT spol.s.r.o – Štefan Lednický
- JEMA, s.r.o
- SADKAR, s.r.o
- KOVAL SYSTEMS s.r.o
- Stylex Slovakia, s.r.o
- H.B. Services, s.r.o
- ELES – Peter Kardoš, s.r.o
- KOVAL SYSTEMS .s.r.o
- SHR Janka Balušíková
- Kovovýroba - Jozef Haviar, s.r.o.
- PZ Plus, s.r.o
- Marian Kardoš - K.M.Interiér
- AA Stav
- Stolárstvo – Jozef Bánovčín
- PROFINOX
- ROBeSK, s.r.o
- SHR Miroslav Haviar
- SHR Ján Bánovčín
- SEPTIK STEEL, s.r.o
- LUBOXSTEEL, s.r.o
- LaMi Trans

Formulár č. A 2 Evidencia mimovládnych organizácií

P. č.	Názov:
<u>1</u>	Dukátová cesta
<u>2</u>	HAVIAR TEAM
<u>3</u>	Kynologická záchranná služba Slovenskej republiky
<u>4</u>	Mikroregión Strážovské vrchy
<u>5</u>	Občianske združenie Godislav Domaniža NO
<u>6</u>	Pre úsmev tvojich očí (PUTO)
<u>7</u>	Športovo strelecký klub Dimaniža
<u>8</u>	Športový klub ENDURO CLUB Domaniža
<u>9</u>	Telovýchovná jednota Partizán Domaniža
<u>10</u>	Združenie rodičov, Základná škola Domaniža



8. Sociálna infraštruktúra

8.1 Domový a bytový fond

V roku 2014 tvorí v obci bytový fond 377 rodinných domov a 10 bytových domov, ktorých je 114 bytov, z toho v súkromnom vlastníctve alebo vo vlastníctve spoločenstva je 9 bytoviek (93 bytov), ostatné sú nájomné byty.

Obyvatelia obce podľa tradície a prieskumov majú záujem prevažne o samostatne stojace rodinné domy. Na základe tejto skutočnosti je rozvoj obce zameraný najmä na vytvorenie nových plôch pre rozvoj bývania – formou IBV.

Počet žiadostí o nájomné byty v súčasnosti: 5

Cieľom je teda zvýšenie predpokladaného nárastu obyvateľstva a vytvorenie priaznivých podmienok pre zvýšenie kvality bývania. Individuálna bytová výstavba sa bude realizovať prednostne v zastavanej časti obce v existujúcich prielukách, na voľných plochách a tiež formou prestavieb a nadstavieb existujúceho bytového fondu.

8.2 Školstvo

V zriaďovateľskej pôsobnosti obce je plne organizovaná základná škola, materská škola a školská jedáleň. Právnu subjektivitu má základná škola. Materská škola a školská jedáleň je v priamej riadiacej pôsobnosti obce.

Predškolská výchova - Materská škola štvortriedna, kapacita MŠ je 120 detí. Jedná sa zariadenie, odovzdané do užívania v roku 1968, ktoré je po stránke stavebno-technickej a prevádzkovej vyhovujúce. Stravovacie zariadenie slúži deťom z MŠ ako aj žiakom a učiteľom ZŠ. V minulom období došlo k rekonštrukcii WC na prízemí materskej školy, ako i k oprave časti strechy.

V materskej škole boli v uplynulom období prevádzkované 3 triedy a v tomto školskom roku (2015/2016) bola otvorená ďalšia trieda. Z dôvodu znižovania energetickej náročnosti budovy materskej školy je plánované jej zateplenie. Rekonštrukciu si vyžaduje aj strecha budovy. S cieľom zvýšiť kvalitu poskytovaných služieb je uvažované s dobudovaním parkovacej plochy pri MŠ, revitalizácií školského areálu, hracích prvkov a mobiliáru, včítane oplotenia).

Problémy (potreby) materskej školy:

- zabezpečenie energetickej hospodárnosti budovy MŠ a ŠJ

(zateplenie, rekonštrukcia strechy, zateplenie stropu, výmena okien, zateplenie obvodového plášťa, rekonštrukcia kúrenia, výmena okien, výmena vstupných dverí)

- modernizácia materiálneho vybavenia a technického zázemia MŠ



(rekonštrukcia hygienických zariadení (toaliet), rekonštrukcia rozvodov a výmena vodovodných batérií, materiálne vybavenie tried (modernizácia školského nábytku, inovácia a doplnenie učebných a didaktických pomôcok, modernizácia výpočtovej a kancelárskej techniky a SW vybavenia),

- revitalizácia školského areálu, hracích prvkov a mobiliáru,
- rekonštrukcia oplotenia areálu MŠ a brány
- rekonštrukcia chodníka okolo MŠ (hrozí nebezpečenstvo úrazu)
- vybudovanie parkoviska pred budovou A

Problémy (potreby) školskej kuchyne a jedálne

- materiálne vybavenie školskej jedálne školskej jedálne,
- rekonštrukcia školskej jedálne a kuchyne
- doplnenie a modernizácia zariadenia a vybavenia kuchyne,
- materiálne vybavenie školskej jedálne (najmä nové stoly a stoličky),
- rekonštrukcia hygienických zariadení

Základná škola

Základná škola sa nachádza v severozápadnej časti obce na Skalke v školskom areáli - v objekte danom do užívania v roku 1996. Stavebno-technický stav objektu je vyhovujúci. Školu navštevuje na I. a II. stupni spolu 153 žiakov. Školu navštevujú aj deti z iných obcí s to z obcí Malé Lednice, Kardošova Vieska, Sádочné, Čelkova Lehota, Prečín, Počarová, Zemianska Závada, Bodiná.

Voľnočasové aktivity detí sú zabezpečované prostredníctvom školského klubu detí – družina, ktoré využíva spolu 33 žiakov. Okrem toho škola zabezpečuje 19 krúžkov v oblasti, športu, umenia, jazykov.

V programovom období 2007-2013 sa podarilo získať finančný príspevok z fondov EÚ a došlo k rekonštrukcii ZŠ. Dnes však ostáva úlohou rekonštruovať i telocvičňu.

Významná rekonštrukcia základnej školy, včítane jej zateplenia a zhotovenia vonkajšej fasády bola ukončená v roku 2011 (finančný príspevok z fondov EÚ). V priestoroch pred školou sa v tomto roku začalo s budovaním športovo-oddychovej zóny a úpravou (rekultiváciou) školského parku. Pre skvalitnenie pohybovej aktivity bola zriadená posilňovňa, ktorú využívajú žiaci cez hodiny telesnej výchovy. Školské dielne boli presunuté z budovy materskej školy do budovy základnej školy a bolo zabezpečené ich materiálne dovybavenie. Inovované boli aj učebné pomôcky a ďalšie materiálno-technické zabezpečenie školy.



Problémy (potreby) základnej školy:

- potreba výmeny podláh v učebniach, vymaľovanie jednotlivých učební a ďalších priestorov v škole,
- nedokončená telocvičňa (potreba dokončiť telocvičňu, vybudovať parkovisko, upraviť okolie telocvične, doplniť osvetlenie),
- školské stravovanie (potreba vyriešiť otázku vybudovania výdajne stravy v základnej škole, alebo zabezpečiť dovoz stravy),
- vonkajšia fasáda na škole (potreba opraviť poškodenú vonkajšiu fasádu na škole),
- poškodená strecha na plynovej kotolni a potreba odvodniť svah za kotolňou a zrekonštruovať kanál od kotolne smerom k telocvični,
- poškodená vstupná brána do školského areálu (potreba výmeny),
- poškodené a chýbajúce oplotenie areálu (potreba rekonštrukcie a vybudovanie časti nového oplotenia),
- vybudovanie učebne - kuchynky pre potreby predmetu ekonomika domácnosti, dobudovanie ekoučebne v rámci športovo oddychovej zóny, zakúpenie novej výpočtovej techniky, inovácia didaktických pomôcok,
- chýbajúce kompostovisko - škola je zapojená do projektu „Zelená škola“ a vybudovanie vlastného kompostoviska považuje za jednu z foriem ochrany ŽP a spracovávania bioodpadu,
- potreba revitalizácie školského sadu a parku,
- chýbajúce vonkajšie zázemie pre rozvoj telesnej a športovej výchovy - potreba vybudovať multifunkčné ihrisko s atletickou dráhou

8.3 Zdravotníctvo

V obci Domaniža sa nachádza obvodné zdravotné stredisko, ktoré bolo zriadené v roku 1985 rekonštrukciou a úpravou staršieho objektu v centrálnej časti obce. Nachádza sa tu obvodná, a detská ambulancia. Zubná ambulancia v obci Domaniža nie je v súčasnosti prevádzkovaná.

Budova zdravotného strediska je vo vlastníctve obce. Stavebno-technický stav objektu si vyžaduje modernizáciu a realizáciu opatrení na zvýšenie energetickej efektívnosti budovy.

Vo vlastníctve obce je i budova, v ktorej je umiestnená lekáreň Chamomilla. Stavebno-technický stav objektu si vyžaduje modernizáciu a realizáciu opatrení na zvýšenie energetickej efektívnosti budovy.

Zdravotnícke zariadenia v obci a v najbližšom okolí:

- Ambulancia praktického lekára pre dospelých
- Detská ambulancia
- Lekáreň Chamomilla
- Najbližšia nemocnica – Považská Bystrica 14 km.
- Pohotovosť – Považská Bystrica 14 km.
- Záchranná služba Považská Bystrica 14 km.



8.4 Sociálna starostlivosť

Domov dôchodcov sa v obci nenachádza. Sociálna starostlivosť je zabezpečovaná prostredníctvom opatrovateľskej služby. Obyvatelia majú možnosť i zabezpečenia stravy v školskej jedálni.

Oblasti sociálnej starostlivosti a jej rozvoju plánuje obec venovať v nastávajúcom období zvýšenú pozornosť.

Okrem tvorby rozvojových dokumentov, ktoré by rámcovo obsahovali jednotlivé nástroje sociálnej politiky obce a spôsob monitorovania potrieb jednotlivých skupín obyvateľov, plánuje obec na základe doteraz zosnímaných požiadaviek a záujmu zo strany obyvateľov vytvoriť priestor pre aktívne trávenie voľného času rodičov a detí, detí a mladých ľudí s ich vrstovníkmi - zriadenie komunitného centra zameraného na podporu rodín a upevňovanie vzťahov v rodinách, ale aj susedských vzťahov a vzťahov v rámci komunity ,

vo vzťahu k seniorom je uvažované so zriadením denného stacionáru pre seniorov, klubu dôchodcov, rozšírením a podporou aktivít zameraných na aktívne stárnutie, zabezpečenie stravovania a v prípade potreby aj donášky obedov obyvateľom z radov seniorov (resp. obyvateľov, ktorí sú vzhľadom k svojmu zdravotnému stavu na takýto druh služby odkázaní).

8.5 Spoločenský, kultúrny a športový život

Základnú obchodnú vybavenosť v obci Domaniža predstavuje:

COOP Jednota- potraviny a drogeriový tovar sa nachádza v centrálnej časti obce, objekt vyhovuje z prevádzkového hľadiska. Technický stav je vyhovujúci.

Ostatná maloobchodná sieť je zriadená väčšinou v zrekonštruovaných objektoch, prestavbou a zmenou funkčného využitia na maloobchodné zariadenie.

Pohostinstvo Krčma pod stráňov sa nachádza v centrálnej časti obce vedľa predajne Jednoty s kapacitou 50 stoličiek.

- Rozličný tovar - Agnesa Čelková
- Potraviny –Kardošova Vieska
- Potraviny –Boško Anton – pod Vrškami
- Textil –Žuriš
- Kaderníctvo Marika
- Kaderníctvo - Oľga Remišová
- Kozmetika – Ing. Irina Pohanková
- Stavebniny - Šišťík
- Darčkové predmety Kleopatra
- Chovateľské a kynologické potreby Labka
- Kvetinárstvo TULIP



Stravovanie

Pizza bar Batterista – pizzeria a bar nachádzajúca sa v obci, otvorená denne. Penzión Lupena ponúka aj denne menu.

Ubytovanie

Penzión Lupena

Je moderné ubytovacie zariadenie, ktoré sa nachádza v centre obce a okrem ubytovania ponúka relax a zábavu. Jeho súčasťou je Bar, kaviareň, bowling, sauna, jakuzzi, masáže, kaderníctvo, nechťové štúdio. Penzión má k dispozícii aj salónik s krytou terasou pre 28 osôb

„Na námestí“

Športovo strelecký klub Domaniža

Športovo - strelecký areál Domaniža ponúka ubytovanie v krásnom prostredí Strážovských hôr, ale aj priestor na aktívne trávenie voľného času pri streľbe, fitnes, stolnom tenise... V budove strelnice je 50 lôžok vo viacposteľových izbách (2-3-4-5), sociálne zariadenie sú spoločné na chodbe. Na prípravu vlastných jedál je možné využiť plne zariadenú kuchyňu.

Návštevníci obce majú možnosť ubytovať sa aj na súkromí, resp. v chatách nachádzajúcich sa v katastrálnom území obce.

Administratíva

Funguje tu samostatný obecný úrad, ktorý zastrešuje matričný úrad aj stavebný úrad. V minulom období došlo k čiastočnej rekonštrukcii na budove obecného úradu, bolo vymenené okno a radiátor. Technický stav budovy obecného úradu si vyžaduje rekonštrukciu a Obecný úrad však bude v ďalšom období potrebné rekonštruovať.

Pošta sa nachádza priamo v obci Domaniža, tak ako aj obecná knižnica, ktorá sa nachádza v budove strediska služieb.

Kultúra

Obec Domaniža vlastní Kultúrny dom, ktorý vytvára predpoklady pre kultúrny život obyvateľov obce Domaniža. Tento objekt je pripravený na rekonštrukciu, nakoľko obci sa podarilo získať finančné prostriedky na vypracovanie projektovej dokumentácie.

V obci má tradíciu okrem dospelých divadelníkov aj detské divadlo, ktoré vzniklo v päťdesiatych rokoch a táto tradícia doposiaľ pretrváva.

Obecné kino - po otvorení novej základnej školy na Skalke sa vytvorili predpoklady na premietanie filmov v uvoľnených priestoroch bývalej školy.



Ľudové tradície

Z ľudových tradícií je obec známa maľovaním kraslíc, pletením kobercov, perníkárstvom, košíkárstvom a rezbárstvom

Rezbárstvo - Domaniža je krásna obec obklopená vencom hôr. Lesy aj v minulosti poskytovali ľuďom ochranu i obživu a preto nie je sa čo-mu čudovať, že mnoho chlapcov po skončení základnej školy sa vyučilo za rezbára či stolára v neďalekom Rajci. Ale sú aj takí, ktorí sa tomuto remeslu nevyučili, ale stalo sa ich koníčkom. Rezbárstvo je preto dodnes v obci uchovávané.

Tkanie - zhotovovanie tkaniny pravouhlým krížením dvoch sústav nití - osnovy a útku je jeden z najstarších spôsobov zhotovovania textilu. V Domaniži sa tkaním textilu, kobercov a šálov venuje už od mladosti, 92 ročná Mária Kardošová. Ešte aj v tomto veku si sadá za krosna a tká rôzne prestieranie, šály. Spočiatku to boli plátne posteľné, pracovné, kobercové, neskôr rôzne druhy prestierania Tkaním kobercov, plátne a prestierania platňovou väzbou sa zaoberá aj pani Petronela Kiššová, ktorá toto umenie získala ako učiteľka pôsobiaca v Terchovej - Strunami, kde sa tkali terchovské koberce technikou dvíhanej väzby. Od roku 1983 pracuje pre ÚĽUV. (Ústav ľudovej umeleckej výroby). Na objednávku ÚĽUV-u tká koberce volané Rozmarínka, ľanové prestieranie z regiónu Slanská Huta. Tkala pre ÚĽUV látky na odevy v kombinácii vlna, bavlna, plš, ovčie rúno, súkno. Tká tiež rôzne prestierania platňovou väzbou, ktorá je obojstranná a najpevnejšia, potom prestierania tkané útkovým ripsom.³

Perníkárstvo- pečenie perníkov v našej obci nemá stáročnú tradíciu. Objavilo sa až v osemdesiatych rokoch pričinením Petronely Kiššovej, rod. Zajacovej, ktorá sa tejto praktickej záľube venuje už desiatku rokov. Pečenie medovníkov siaha na Slovensku do 17. storočia. Teší nás, že v Domaniži sa tejto práci venuje pani Kiššová. Vystavuje na rôznych výstavách a každoročne na "Veľkonočnej Domaniži". Pani Kiššová pracuje so zánietením, ochotou a s láskou. Svoje šikovné ruky neskrýva, ale ochotne predvádza svoje umenie na okresných i oblastných výstavách ľudových umelcov, čím reprezentuje aj našu Domanižu.

Pravidelné udalosti

Fašiangy – pochovávanie basy

Fašiangy sú obdobím od Troch kráľov do Popolcovej stredy. Tri dni pred pôstom sa pečú v domácnostiach šišky, chystajú sa masky, aby sme využili posledné predpôstne dni na zabavenie. V Domaniži býva zvyk, že nebojácne ženy i muži v sprievode ľudovej hudby prejdú po dedine, tancujú a spievajú. Nezabudnú navštíviť materskú i základnú školu a samozrejme miestne pohostinstvo. Skupinu veselých masiek i muzikantov počastujú pálenkou, dajú niečo na zahryznutie, prípadne nejakú korunu. Večer nasleduje zábava, aby sa o polnoci ukončilo obdobie veselosti "pochovaním basy".



Lucia

Už 12. decembra sa niektoré dievčatá a ženy zahalia do bielych plachiet a navštívia známe rodiny, prídu do príbytkov a krídelkami či metličkami vyhávajú zlé sily. Na Slovensku sa traduje, že Lucia bola najväčšia zo všetkých bosoriek, pretože keď ju hodili do plameňov nezhorela, ale žila ďalej. V obci sa táto tradícia zachovala dodnes.

Na Ďura

Na Ďura pripravili mládenci nejednému spoluobčanovi prekvapenie. Niektorý našiel ráno brány, ktoré večer oprel o stajňu, vytiahnuté na strome, iný pochodil ešte horšie - mládenci mu rozobrali voz a poskladali ho na streche domu, alebo dokonca na strome. Niekedy to bolo i odnesené WC. Na takto vydarenom kúsku sa dlho zabávala celá dedina. Dnes sa odnášajú väčšinou bránky, popolnice i miestne tabule. Podľa starého zvykoslovia je 24. apríl ku dňu Juraja predel medzi zimou a letom. Starší ľudia hovorievali, že na Ďura sa zem otvára a všetko ide von, aj keby to kladivom zatíka.

Ďalšie kultúrne a spoločenské podujatia pravidelne organizované v obci:

názov	termín	miesto konania	organizátor
Školský ples	31. 01. 2015	Kultúrny dom	Rada rodičov a priateľov školy
Poľovnícky ples	07. 02. 2015	Kultúrny dom	poľovnícke združenie STRÁŇ
Fašiangy /masky/	14. 02. 2015	sprievod cez obec	obec
Detský karneval	15. 02. 2015	Kultúrny dom	obec
Pochovávanie basy	17. 02. 2015	Kultúrny dom	obec
Stavanie mája	01. 05. 2015	námestie obce	obec
Deň matiek	máj 2015	Kultúrny dom	obec
Deň detí	jún 2015	obec	obec
Deň rodiny	jún 2015	areál základnej školy	Základná škola
Olympiáda seniorov	september 2015	ihrisko	obec
Domanižský jarmok	september 2015	námestie obce	obec
Uvítanie detí do života	október 2015	kultúrny dom	obec
Posedenie so staršími	november 2015	kultúrny dom	obec
Mikuláš	december 2015	obec	obec



- | | |
|--|---|
| - Domanižské hody – Púť k panne Márii Karmelskej | - Country cross Domaniža o pohár starostu obce |
| - Váľanie mája | - Zelený beh |
| - Futbalový turnaj o pohár starostu | - Stolnotenisová „Veľká cena Domaniže“ |
| - Jánska vatra | - Šuster cup - futbalový turnaj na počesť Milana Špánika "Šustra" |

Šport

S obcou Domaniža je šport neodmysliteľne spätý a jeho rozvoju a podpore je venovaná veľká pozornosť.

Areál telovýchovnej jednoty v Domaniži sa nachádza v juhovýchodnej časti obce medzi dvoma jednostranne obštanými ulicami. Súčasťou oplošteného areálu je futbalové ihrisko s tribúnou a pre 220 ľudí na sedenie, asfaltové viacúčelové ihrisko a voľné trávnaté plochy. Na ihrisku sú vybudované aj nové šatne.

Športovo-strelecký areál Domaniža patrí medzi najväčšie strelecké zariadenia v SR. Na strelniciach môže strieľať aj 132 strelcov. V budove streleckého areálu je možnosť ubytovania pre 40 osôb. Vo vlastnom športovo-streleckom areáli sa pravidelne ročne usporiadajú najvyššie strelecké súťaže.

Multifunkčné ihrisko bolo dané do užívania v roku 2009, vybudované bolo z finančných prostriedkov, ktoré na tento účel poskytol Úrad vlády SR. Nachádza sa v blízkosti futbalového štadióna a je prioritne určené pre športy: malý futbal, volejbal, nohejbal.

Cvičná motokrosová dráha – „ Domaniža–Záborie“

Nová cvičná tréningová motokrosová trať je navrhovaná v katastri obce v časti Záborie. Táto oblasť sa nachádza vo vzdialenosti cca 800 m severne od najbližších domov, v blízkosti jestvujúcej ČOV. Ako jestvujúca prístupová cesta k tomuto zariadeniu bude využívaná komunikácia, ktorá napája na cestu II/517 Považská Bystrica- Rajec.

Športové kluby

Stolný tenis

Stolný tenis má v obci históriu už od roku 1960, kedy viacero občanov začali aktívne hrať v obci. K obnoveniu činnosti stolnotenisového oddielu TJ Domaniža došlo na podnet stolnotenisového oddielu Slovenský Orol Považská Bystrica, ktorý požiadal o zlúčenie s našim oddielom z dôvodu, že nemal kde hrať svoje majstrovské zápasy. Obec Domaniža vytvorila hráčom dobré hracie podmienky v kultúrnom dome.

Športovo strelecký klub



Športovo strelecký areál Domaniža je najväčšie strelecké zariadenie v SR. Náš športovo strelecký klub má v tomto zariadení vybudované tie najlepšie podmienky pre svoju športovú činnosť. Na strelniciach môže súčasne strieľať cca 132 strelcov - 70 streleckých stanovišť pre malorážnu strelbu, 44 streleckých stanovišť pre pištoľovú strelbu, 18 streleckých stanovišť pre vzduchovkovú strelbu. V budove streleckého areálu je možné ubytovanie pre 40 športovcov, mimo budovy je možnosť ubytovať 40 osôb. V budove je zasadacia miestnosť pre cca 80 osôb s možnosťou podávania stravy. Športovo strelecký klub poriada pravidelne ročne tie najvyššie strelecké súťaže vo vlastnom športovo streleckom areály a to Majstrovstvá SR, Extraligu SR, Ligu talentovanej mládeže i rôzne cenové súťaže, medzi najlepšie patrí Veľká cena Domaniže. Športovo strelecký klub Domaniža ročne zabezpečuje modernizáciu tohto zariadenia. Od roku 1984, kedy bol areál odovzdaný do užívania prešiel množstvom úprav a neustáleho dobudovania.

TJ Domaniža

Pre futbalistov sú v obci vybudované podmienky najmä vďaka futbalovému ihrisku, ktoré poskytuje priestor pre tréningy futbalistov všetkých vekových kategórií. V nadchádzajúcom období je potrebná rekonštrukcia oplotenia futbalového ihriska a modernizácia technického zázemia futbalového štadiónu.

Dobrovoľný hasičský zbor

Činnosť dobrovoľného hasičského zboru bola obnovená v tomto roku. Z prostriedkov rozpočtu obce bolo čiastočne obnovené vybavenie DHZ. Významnou udalosťou pre DHZ bolo prevzatie nového hasičského auta z rúk ministra vnútra SR. V nadchádzajúcom období je potrebné okrem materiálno-technického vybavenia zabezpečiť aj rekonštrukciu priestorov požiarnej zbrojnice, včítane rozvodov a napojenia na kanalizáciu a vodovod.

Cestovný ruch

Poloha obce je priam predurčená na rozvoj cestovného ruchu. Krásna príroda, historické a kultúrne pamiatky na okolí, vyznačené turistické i cyklistické trasy vytvárajú podmienky i pre náročnejších návštevníkov a cestovateľov.

Katastrálnym územím Domaniža vedú 2 trasy modrej turistickej trasy v celkovej dĺžke 2,3 km:

- Domaniža - Vrchteplá (2694) prechádza severozápadným hrebeňom
- Domaniža – Fačkov (2742a) prechádza juhozápadným hrebeňom.

Obec Domaniža je napojená na sieť cyklotrás, cez regionálne cyklotrasy sa napája aj na červenú Považskú cyklomagistrálu vedúcu údolím Váhu.



Červená cyklotrasa ev. číslo 024: Žilina - Turie - Rajecké Teplice, Poluvsie - Kanská - Rajec - Domaniža - Považská Bystrica, o celkovej dĺžke 50 km, ktorú spravuje SCK.



9. Vplyv miestnej samosprávy na ekonomiku obce

Na dosiahnutie cieľov v rámci rozvoja miestnej ekonomiky obce slúžia nasledovné nástroje:

- *Finančné nástroje* - daňové právomoci pozostávajúce z miestnych daní, predovšetkým dane z nehnuteľností a miestne poplatky za komunálny odpad
- *Využitie majetku* - príprava a prenájom nehnuteľností sústredené na podnikateľské aktivity
- *Marketingové nástroje samosprávy*

9.1 Finančné a rozpočtové hospodárenie obce

Finančné hospodárenie je riadené najmä rozpočtom obce, ktorý vyjadruje ekonomickú hospodárnosť obce. Spustením fiškálnej decentralizácie po roku 2005 boli posilnené príjmy samospráv prostredníctvom právomocí, ktoré determinovali výšku miestnych daní. Zaviedol sa systém prerozdelenia daní z príjmu fyzických osôb medzi jednotlivé obce a stali sa vlastným príjmom pre obce. Daňové príjmy predstavujú pre rozpočet processtabilné a opakovateľné zložky. Naopak nedaňové príjmy majú doplnkový charakter, ktoré vychádzajú z vlastníctva, prevodu majetku a činností obce.

Tabuľka č. 13 Bežné príjmy a výdavky

Kategória	Ekonom. klasifikácia	V tis. SK 2008	V EUR 2009	V EUR 2010	V EUR 2011	V EUR 2012	V EUR 2013
100	Daňové príjmy	10449	331553	287830	315717	353470,11	378218,39
200	Nedaňové príjmy	2238	68265	76607	109860	198678,15	178617,21
300	Granty a transfery	9472	347051	363481	377596	356548,33	377357,36
	Príjmy základnej školy	188	818	2898		574	6426
Bežné príjmy spolu		22347	747687	730816	803173	909270,59	934834,96



Tabuľka č. 14 Programový rozpočet obce

Kategória	Funkčná klasifikácia	V tis. SK 2008	V EUR 2009	V EUR 2010	V EUR 2011	V EUR 2012	V EUR 2013
01	Všeobecné verejné služby	4675	140623	147469	167222	198926,32	192130,7
03	Požiarna ochrana/verejný poriadok a bezpečnosť	55	1856	1553	1576	2227,8	1425,35
04	Všeobecná ekonomická oblasť	75	3139	8216	5629	11933,12	10583,39
05	Ochrana životného prostredia	1113	55150	58359	64808	58894,2	55868,05
06	Občianska vybavenosť a bývanie	712	34684	46286	84168	79972,56	85018,75
08	Rekreácia, šport, kultúra, náboženstvo	1004	24919	32035	28866	27222,1	28392,79
09	Vzdelávanie	2280	99543	87328	99167	117503,37	125930,37
10	Sociálne zabezpečenie	637	16937	8302	8846	10854,38	9206,63
Bežné výdavky spolu		10966	383157	389689	469320	511951,7	512642,5



All. Analýza vonkajšieho prostredia

1. STEEP Analýza

STEER analýza resp. analýza vonkajšieho prostredia zohľadňuje vplyv STEER faktorov. Ide o faktory v oblasti sociálnej, technologickej, ekonomickej a politickej. Tieto faktory ovplyvňujú najmä miestny rozvoj. Všetky faktory sú vzájomne späté a nie je možné ich posudzovať oddelene.

Formulár č. A3 STEER analýza

Sociálne prostredie	Technologické prostredie	Ekonomické prostredie	Environmentálne prostredie	Politické prostredie
Zmeny populácie- zvyšovanie počtu vysokoškolsky vzdelaných ľudí	Využívanie IKT pre komunikáciu s obyvateľstvom obce a zabezpečenie skvalitnenia verejných služieb	Využívanie doplnkových zdrojov financovania z EÚ pre spolufinancovanie projektov	Zvyšovanie environmentálneho zaťaženia	Administratívna pripravenosť SR na čerpanie finančných prostriedkov z EÚ
	Zavádzanie inovatívnych prvkov u zamestnávateľov	Nové pracovné príležitosti	Zistenie doposiaľ neobjavených environmentálnych záťaží	Komplikovaná legislatíva v oblasti verejného obstarávania
		Vyriešenie dopravného zaťaženia		
		Daňové zaťaženie		



AIII. Zhodnotenie súčasného stavu územia

1. SWOT analýza

Formulár č. A4 SWOT analýza

Silné stránky	Slabé stránky
<i>Hospodárske</i>	<i>Hospodárske</i>
<ul style="list-style-type: none">Vhodné podmienky pre rozvoj drevospracujúceho a lesného hospodárstvadostatok pracovnej sily pre priemyselvýhodná geografická poloha v blízkosti dvoch miest Považská Bystrica a Rajecdobrá dopravná dostupnosťvybudovaná sieť na rozvod elektrickej energieexistencia verejného osvetleniaexistencia verejného rozhlasuplynifikácia obcekanalizácia v obcičistička odpadových vôdverejný vodovodvyhovujúci systém regionálnej autobusovej dopravypravidelný odvoz TKO a separovaniezhodnotenie existujúcich remesiel – ich oživenie a rozvojexistencia vhodných plôch pre budovanie oddychových častíspolupráca s podnikateľským sektorompodpora podnikateľov a vytvorenie vhodných podnikateľských podmienokčerpanie prostriedkov EÚv blízkosti obce prechádzajúce cesta diaľničného typu D1 prepájajúca severnú a juhozápadnú časť Slovenska medzinárodného významu,pokrytie signálom mobilných operátorovpostupne zavádzané služby eGovernemtu a elektronizácia služieb štátnej správy a samosprávy	<ul style="list-style-type: none">nedostatočné využitie existujúcich výrobných kapacít,nedostatočná podpora poľnohospodárskych podnikov,nevyspevané vlastnícke vzťahy k pozemkom a stavbám, ktoré sa môžu stať prekážkou pri rozvoji podnikateľských aktivít,zlý technický stav ciest a komunikáciíabsencia železničnej dopravynízky rozpočet obce nedovoľuje potrebnú podporu podnikanianedostatok vlastného investičného kapitálunedobudovaná technická infraštruktúraadministratívna náročnosť pri získavaní prostriedkov z fondov EÚnerozširovanie bytového fondunevyhovujúci stav verejného osvetlenianedostatok finančných prostriedkov na údržbu technickej infraštruktúryabsencia chodníkov popri cestách a komunikáciáchnízky počet užívateľov internetumnoho miestnych komunikácií je bez asfaltového povrchu a nie sú majetkovo vysporiadanénedostatok parkovacích miest v obciabsencia podnikateľských subjektov s majetkovou účasťou obce,
<i>Sociálne</i>	<i>Sociálne</i>
<ul style="list-style-type: none">existencia futbalového ihriskaexistencia poľovných revírovexistencia cyklotrásexistencia turistických chodníkovexistencia domu kultúryfungujúca základná školafungujúca materská školavoľnočasové aktivitydobre fungujúca spolková činnosťdĺhoročná história obce, tradície,prítomnosť kultúrnych pamiatokpravidelné kultúrne aktivity : oslava Dňa matiek, posedenie s prestárlymi občanmi, kultúrne akcie pre deti na MDD, Mikuláš, divadelné predstavenia, stavenie májov, víťanie detí do života, jubilejné sobáše, spoločenské plesy, zábavy a diskotéky,udržiavané tradície a zvyky : víťanie nového roka, stavenie májov, víťanie detí do života, oslavy výročia obce, varenie kapustnicerozvoj a uchovávanie kultúrnych tradícií a folklóru,dobré kultúrne povedomie obyvateľov,strategická východisková poloha na poznávací výlety	<ul style="list-style-type: none">nedostatok finančných prostriedkov na údržbu existujúcich a výstavbu nových športovo-rekreačných objektovnedostatočné materiálne zabezpečenie a podpora talentovanej mládeženedostatok finančných prostriedkov pre činnosť kultúrnych zariadení a ich rozvojnerozvinutá kultúrna turistikaslabá propagácia kultúrnych aktivít obcenedostatočne rozvinutý cestovný ruchnedostatočná informovanosť obyvateľstva o možnostiach podnikania v cestovnom ruchunedostatočná propagácia obce a regiónunedostatočná spolupráca s cestovnými kancelárkamislabá propagácia ľudových tradícií a remesiel, ako i miestnych špecifiknedostatok športovísk potenciálne využiteľných návštevníkmi obcechýba rekreačné zázemie obce,



<ul style="list-style-type: none">do širšieho okolia obce,existencia streleckého oddielufungujúce športové spolky – dobrovoľný hasičský zborexistencia futbalového ihriskaexistencia strelnice	
Environmentálne	Environmentálne
<ul style="list-style-type: none">prírodné bohatstvo s lesmi, pasienkami,veľké plochy lesov vhodných na rekreáciu,vysoká hustota vzácných prírodných úkazov,existencia separovaného zberu,zabezpečený systém odvozu a likvidácie komunálneho odpadu,fungujúci systém odvozu a likvidácie TKO,existencia protipovodňových opatrení na rieke Váh,	<ul style="list-style-type: none">v širšom okolí prítomné výrobné prevádzky spôsobujúce nadmernú produkciu polietavých častíc prachu,narastanie individuálnej automobilovej a motocyklovej dopravy na diaľnici D1,nízka miera vynútiteľnosti práva v oblasti ŽP,nedostatočná informovanosť obyvateľstva o stave ŽP,nedostatok technických kapacít zberu, dopravy, triedenia, zhodnocovania a likvidácie odpadov,sídlo ekologicky záťažových prevádzok v Považskej Bystrici,kyslé dažde znehodnocujúce lesný porast v okolí,nadmerné využívanie umelých hnojív spôsobujúce acidifikáciu pôdy,existencia čiernych skládok,
Príležitosti	Ohrozenia
Hospodárske	Hospodárske
<ul style="list-style-type: none">využitie prírodného potenciálu (rozvoj ekoturizmu)nadviazanie nových partnerstiev na úrovni SR a aj v zahraničíorientácia na efektívne partnerstvá a kooperáciu aktérov regionálneho rozvojavysporiadanie pozemkovideálne podmienky na rozvoj cestovného ruchu,možnosť získania finančných prostriedkov z fondov EÚ, zahraničné investície,blízkosť k kúpeľnému mestu Rajec a Teplice a Rajecpodpora rozvojových investícií,vytvorenie nových pracovných miest najmä v malom a strednom podnikaní a službách,zlepšenie vzdelanostnej úrovne obyvateľstva môže byť hybnou silou rozvoja podnikateľských aktivít,dostatok ľudských zdrojov s dostatočnými skúsenosťami v oblasti poľnohospodárstva,rozšírenie drevovýroby,existencia vhodných podmienok na rozvoj poľnohospodárstva,maximálna podpora podnikateľov a vytváranie vhodných podnikateľských podmienok,rozvoj technickej infraštruktúry,rozvoj informačných technológií – lepší prístup k informáciám,rozvoj environmentálne vhodných technológií,vytvorenie nových pracovných miest najmä v malom a strednom podnikaní a službách,spájanie pravidelných, tradičných kultúrnych aktivít s podnikateľskými aktivitami, resp. organizovanie kultúrnych aktivít pre podnikateľské účely (poznávacia a kultúrna turistika),rekonštrukcia miestnych komunikácií,	<ul style="list-style-type: none">administratívne opatrenia obmedzujúce plnohodnotný rozvoj cestovného ruchu,veľká administratívna náročnosť pre získanie financií zo štátnych dotácií a z fondov EÚ,nedostatok investičného kapitálu,neochota obyvateľov uskutočňovať podnikateľské aktivity,neochota obyvateľov investovať do ďalšieho vzdelávania,malá miera podpory miest a obcí zo strany štátu,zhoršujúci sa stav obecných stavieb a komunikácií,absencia chodníkov popri miestnych cestných komunikáciách,nevýhodné podmienky čerpania prostriedkov z EÚ fondov,nevýhodné podmienky čerpania úverových zdrojov z komerčných bánk,pokles rozsahu prepravy na železnici a zvyšovanie negatívnych účinkov dopravy na životné prostredie,zvyšujúce sa náklady na údržbu a opravy cestnej infraštruktúry,oneskorená výstavba a modernizácia cestnej siete,spomalenie hospodárskeho rastu,narastanie environmentálneho zaťaženia,trvalý presun cestujúcich z verejnej osobnej dopravy na individuálnu dopravu,nedostatočná kvalita právneho rámca výkonu činností verejnej správy,zvyšovanie komunikačnej a administratívnej náročnosti výkonu činností verejnej správy vo vzťahu k externému, ako aj internému prostrediu,
Sociálne	Sociálne



<ul style="list-style-type: none">• možnosť použitia 2% daní daňových subjektov na prioritné potreby zdravotníctva,• rozšírenie opatrovateľskej služby,• zakladanie mimovládnych neziskových organizácií poskytujúcich všeobecne prospešné služby,• podpora rozvoja sociálnych služieb, a iných opatrení, projektov a programov na podporu sociálneho začleňovania ohrozených skupín podľa ich špecifických potrieb,• lepšie podmienky na zladovanie prac. a rodinných povinností,• možnosti získania finančných prostriedkov z fondov EÚ• zvýšenie počítačovej gramotnosti obyvateľstva, žiakov a učiteľov• úprava cyklotrás a turistických chodníkov• rozvinúť kultúrne povedomie a tradície mládeže• cezhraničná spolupráca s ČR vo všetkých oblastiach života• lepšia koordinovanosť a propagácia podujatí obce a okolitých obcí• obnova tradícií a remesiel• podpora miestnych spolkov• spolupráca s podnikmi v regióne vrátane zvýšenia prístupu žiakov k moderným strojom a zariadeniam,• vybudovanie pódia v centre obce so štýlovým dreveným posedením,• vybudovanie predajných stánkov,• každoročné folklórne slávnosti,• výstavba izby folklóru a zvyklostí obce,• výstavba remeselného dvora,• rozvoj sponzorovania kultúry,• obnova zanikajúcich tradícií,• vydanie multimediálnych propagačných materiálov o obci, jej kultúrnom dedičstve a tradícií,• zefektívnenie spolupráce s okolitými obcami na regionálnej úrovni,• vybudovanie vnútorného orientačného systému /označenie ulíc, budov, lokalít, orientačná mapa/,• vydávanie obecných novín, propagačné materiály,• možnosť rozvíjať agroturistiku,• možnosť rozvoja oddychovej turistiky v okolí• možnosti rozvoja cykloturistických, jazdeckých a náučných chodníkov,• vytypovanie lokality na rozvoj rekreačných aktivít,• výstavba rekreačného zariadenia v majetku obce,	<ul style="list-style-type: none">• rast počtu obyvateľov v seniorskej kategórii,• zhoršujúca sa sociálna situácia niektorých skupín obyvateľstva,• nízky záujem zamestnávateľov o prijímanie uchádzačov o zamestnanie na podporované pracovné miesta,• nedostatočný záujem zamestnávateľov o udržateľnosť vytvorených pracovných miest,• zvyšujúci sa počet klientov odkázaných na pomoc iných nesystematickou preventívnou prácou v prirodzenom rodinnom a otvorenom prostredí,• zvyšujúce sa finančné náklady na sociálne služby a iné opatrenia pretrvávajúcim poskytovaním tradičných foriem pomoci a služieb pobytového charakteru a riziko znižovania kvality života občanov finančnou náročnosťou sociálnych služieb pre klienta,• nepriaznivý demografický vývoj,• nedostatok finančných prostriedkov na údržbu existujúcich športových objektov,• nedostatočné materiálne zabezpečenie a podpora talentovanej mládeže v jednotlivých druhoch športov,• nárast sociálnej ohrozenosti mládeže,• nedostatok finančných prostriedkov na výstavbu nových športovo-rekreačných objektov,• neochota ľudí investovať a započatť podnikateľské aktivity v cestovnom ruchu,• zaostávanie obce v rozvoji CR sa nakoniec odrazí v úrovni kvality života jeho obyvateľov,• predstih „konkurenčných obcí“ v oblasti poznávacej turistiky, športovej a pobytovej turistiky,• nezáujem obyvateľov o rozvoj svojho kultúrneho povedomia,• slabá podpora kultúry zo strany štátu a VUC,• posun priorit mládeže ku konzumnej kultúre,• nedostatok finančných prostriedkov na šírenie miestnej kultúry za hranice katastrálneho územia na obce,• neuskutočnená rekonštrukcia kultúrneho domu,
Environmentálne	Environmentálne
<ul style="list-style-type: none">• rozšírenie kanalizačnej siete• úprava koryt a brehov riek• využívanie alternatívnych a obnoviteľných zdrojov energie• zachovanie a propagácia prírodného dedičstva• odstránenie zdrojov znečistenia povrchových a podzemných vôd• zvýšiť povedomie obyvateľstva v oblasti životného prostredia• možnosti získania finančných prostriedkov z fondov EÚ• vybudovanie nových zberných stanovišť na separovaný odpad,• úprava verejných plôch,• rekonštrukcia miestnych komunikácií,	<ul style="list-style-type: none">• rozvoj „tvrdého“ turizmu, ktorý neberie ohľad na potreby miestneho obyvateľstva a prostredia• nadmerná hospodárska činnosť negatívne vplyvajúca na stav životného prostredia• znečistenie ovzdušia strednými zdrojmi znečistenia• zníženie biodiverzity• zhoršujúci sa stav životného prostredia v dôsledku nadmernej hospodárskej činnosti v ostatných častiach kraja,• znečistenie ovzdušia veľkými zdrojmi znečistenia,• dopady na zdravotný stav obyvateľov,• zníženie biodiverzity,• pretrvávajúce vykurovanie hlavne tuhými palivami,• nárast množstva vyvázaných odpadov,• nízka disciplína pri nakladaní s odpadmi,• neriešenie problému existencie „čiernych“ skládok,



2. Kontrolný zoznam pre hodnotenie možných rizík

Formulár č. A5 Kontrolný zoznam pre hodnotenie možných rizík

Druh rizika	Objekt rizika	Zdroj rizika	Nežiaduce dôsledky	Pravdepodobnosť
Individuálne	Územie	Nezáujem partnerov/obyvateľov o realizáciu PHSR	Nenaplnenie stanovených cieľov PHSR	Nízka
Technické	Územie	Dopravná zaťaženosť územia	Zaťaženie životného prostredia	Nízka/Stredná
Ekologické	Územie	Zistenie doposiaľ neobjavených starých environmentálnych záťaží	Zvyšovanie znečistenia životného prostredia	Nízka
Sociálne	Územie	Nedostatočné kapacity	Odliv obyvateľstva	Nízka
Ekonomické	Územie	Neatraktívne prostredie pre investorov	Zvyšovanie nezamestnanosti	Nízka



Strategická časť

Strategická časť obsahuje stratégiu rozvoja obce pri zohľadnení jej vnútorných špecifik a určí hlavné ciele a priority rozvoja obce pri rešpektovaní princípov regionálnej politiky v záujme dosiahnutia vyváženého udržateľného rozvoja územia.

Stratégia vyplýva z názorov a požiadaviek obyvateľov obce, zo SWOT analýzy a realizovaných analýz. Definovanie globálneho cieľa a strategických cieľov v jednotlivých oblastiach rozvoja obce je dôležité najmä z hľadiska naplnenia rozvojových zámerov a priorít obce.

Obsah:

- Vízia územia
- Formulácia a návrh stratégie
- Výber a popis strategických cieľov v jednotlivých politikách – oblastiach rozvoja (hospodárska, sociálna, environmentálna)

1. Vízia obce

V súvislosti s Národnou stratégiou regionálneho rozvoja, ktorá predstavuje víziu, že regióny budú schopné využívať svoj vnútorný potenciál ako svoju konkurenčnú výhodu za účelom zvyšovania kvality života lokálneho obyvateľstva, a zároveň v jednotlivých regiónoch budú znižované vnútroregionálne rozdiely:

Obec Domaniža bude

- Ekonomicky rozvíjajúca sa obec, ktorá podporuje podnikateľov vo vidieckom cestovnom ruchu, tvorbu nových pracovných miest, vybudovanie siete služieb s ponukou obchodov, turistických trás.
- Sociálne a spoločensky atraktívna obec – ktorá bude plniť funkciu miesta pre aktívny život všetkých obyvateľov, starším obyvateľom zabezpečí všetky základné potreby pre plnohodnotný život v dôchodkovom veku, opatrovateľskú službu a sociálnu starostlivosť, zdravotné ošetrovanie v dosahu, pre mladých ľudí možnosť zakladania spolkov, aktívneho stretávania sa, možnosti pre využitie voľného času, tvorba voľnočasových aktivít a spoločenského, kultúrneho a športového vyžitia, vytvorenie vhodných podmienok pre mladé rodiny s deťmi, znižovanie kriminality, vybudovanie atraktívnej obce nielen pre obyvateľov ale i pre turistov a návštevníkov
- Obec so zdravým životným prostredím s modernou interaktívne komunikujúcou samosprávou v ekologicky zdravom, tichom a príťažlivom prostredí

Pre roky 2015-2025 s rešpektovaním horeuvedeného spracovateľa navrhujú vízia rozvoja



obce, ktorá je zameraná hlavne **na kvalitu života občanov.**

- Priateľská obec, vzdelaných a pracovitých občanov a návštevníkov s pozitívnym vzťahom k obci a k životnému prostrediu.
- Obec aktívna, kultúrne a spoločensky rozvinutá založená na spolupráci obyvateľov a návštevníkov s cieľom zlepšiť životné podmienky a zvýrazniť krásu a prednosti územia.
- Zvyšovanie zamestnanosti prostredníctvom rozvoja vidieckeho podnikateľského prostredia, ktoré je šetrné k životnému prostrediu.
- Úspešnou spoluprácou v regióne, realizáciou regionálnych politík a využitím investícií doceliť vyvážený rozvoj

Pre naplnenie vízie rozvoja si obec pre roky 2014-2020 stanovila tri prioritné oblasti svojho rozvoja:

1. sociálna oblasť,

2. ekonomická (hospodárska) oblasť,

3. environmentálna oblasť,

V týchto prioritných oblastiach **bude obec vytvárať podmienky** pre zvýšenie kvality života obyvateľov obce, pre zvýšenie jej konkurencieschopnosti a ekonomickej výkonnosti s vyváženým rozvojom oblastí trvale udržateľného rozvoja a rešpektovaním strategických cieľov VÚC –TSK. V prioritných oblastiach rozvoja si obec **stanovila strategické ciele a navrhla opatrenia**, ktorými tieto strategické ciele chce dosiahnuť.

PRIORITOU STRATÉGIE EURÓPA 2020 je dosiahnutie rastu, ktorý je:

Inteligentný - Udržateľný- Inkluzívny

V nadväznosti na PHSR Trenčianskeho samosprávneho kraja a Stratégie Európa 2020 budeme tieto priority dosahovať nasledovným spôsobom:

Inteligentný rast, založený na inováciách, modernizácii a podpore výskumu a vývoja, ktorý vplýva na štatistiky rozvinutosti európskych regiónov. Faktor je treba výrazne posilniť a zhodnotiť. To je možné za predpokladov rozvinutého a kvalitného školstva na úrovni stredného školstva a následných kompetencií v oblasti vyššieho vzdelania. Užšie prepojenie školstva s praxou je nevyhnutnosťou.

- Vzdelávanie – prispôsobenie svojich zručností súčasným požiadavkám trhu práce
- Digitálna spoločnosť – väčšie prepojenie digitálnych technológií a zvyšovanie digitálnej gramotnosti obyvateľstva.

Udržateľný rast sa zakladá na:



- Znižovaním emisií a zachovaním biologickej rozmanitosti
- Využívaním nových ekologických technológií
- Budovaním inteligentných rozvodov elektrickej energie
- Zlepšovaním prostredia MSP

Inkluzívny rast znamená efektívne využívanie zdrojov vnútorného prostredia Regiónu: ľudských, prírodných a kapitálových. Významným faktorom je spoluúčasť obyvateľov TSK na tomto inkluzívnom raste. Súvisí s tým najmä rozvoj kreativity obyvateľov vo všetkých typoch aktivít najmä rozvoj: cestovného ruchu, kultúry a športu. Dôležitým faktorom je funkčná dopravná infraštruktúra napojená na medzinárodné dopravné koridory so zabezpečenou podporou podnikateľských aktivít využívajúcich miestne ľudské zdroje s potrebnou kvalifikáciou.

Za účelom zistenia spokojnosti obyvateľov žijúcich v obci bol vykonaný dotazníkový prieskum, výsledky prieskumu boli priamo zapracované do Strategickkej, realizačnej a programovej časti PHSR.

Znenie dotazníkového prieskumu ak i výsledky sa nachádzajú v Prílohe č. 2.



2. Strategické ciele

Vízia obce Domaniža

Strategický cieľ.

Zvýšenie kvality života obyvateľov prostredníctvom kvalitne dobudovanej technickej a sociálnej infraštruktúry, komplexne dobudovanou ponukou obchodu a služieb, vytvorením bezpečného a atraktívneho priestoru obce.

Formulár č. S 1 - Hierarchia strategických cieľov

Prioritné oblasti		
PO 1 Hospodárska	PO 2 Sociálna	PO 3 Environmentálna
Ciele prioritných oblastí		
Cieľom hospodárskej oblasti je zvyšovanie konkurencieschopnosti a tvorba pracovných príležitostí	Cieľom sociálnej oblasti je vytvoriť podmienky pre kvalitný život občanov	Cieľom environmentálnej oblasti je ochrana a tvorba ŽP
Opatrenia- Oblasti podpory		
Podnikateľské prostredie, malé a stredné podniky	Sociálna starostlivosť	Technická infraštruktúra
Dopravná infraštruktúra	Školstvo a vzdelávanie	Odpadové hospodárstvo
Cestovný ruch	Športová, kultúrna a zdravotnícka infraštruktúra	Protipovodňová ochrana
	Verejná správa	Ochrana prírody a biodiverzity



Prioritné oblasti, oblasti podpory a opatrenia		
PO 1 Hospodárska	PO 2 Sociálna	PO 3 Environmentálna
Oblasť podnikateľského prostredia, malých a stredných podnikov	Oblasť sociálnej starostlivosti	Oblasť technickej infraštruktúry
Opatrenie 1.1 Podpora podnikateľov a zvýšenie zamestnanosti v obci.	Opatrenie 2.1 Komplexná starostlivosť o sociálne znevýhodnené skupiny občanov.	Opatrenie 3.1 Dobudovanie kanalizácie a ČOV, dobudovanie verejného vodovodu
Opatrenie 1.2 Optimálna sieť zmodernizovaných verejných budov.		Opatrenie 3.2 Plynifikácia obce a obnoviteľné zdroje energie
		Opatrenie 3.3 Úsporne a esteticky osvetlená obec a ozvučená s dôrazom na bezpečnosť.
Oblasť dopravnej infraštruktúry	Oblasť školstva a vzdelávania	Oblasť odpadového hospodárstva
Opatrenie 1.3 Kvalitné, bezpečné a udržiavané miestne komunikácie, chodníky	Opatrenie 2.2 Podpora aktivít a projektov v oblasti školstva a vzdelávania vrátane zlepšenia materiálne technických podmienok škôl a školských zariadení.	Opatrenie 3.4 Obec s účinným, ekonomicky udržateľným a ekologickým systémom odpadového hospodárstva.
Oblasť cestovného ruchu	Oblasť športovej, kultúrnej a zdravotníckej infraštruktúry	Oblasť protipovodňovej ochrany
Opatrenie 1.4 Vytváranie podmienok pre rozvoj cestovného ruchu	Opatrenie 2.3 Podpora kultúrnych, športových a spoločenských podujatí	Opatrenie 3.5 Ochrana obyvateľov pred povodňami.
	Oblasť verejnej správy	Oblasť ochrany prírody a biodiverzity
	Opatrenie 2.4 Skvalitnenie verejných služieb poskytovaných občanom	Opatrenie 3.6 Podpora aktivít v oblasti prírodného dedičstva

**Stratégia rozvoja obce Domaniža na roky 2015-2025 (Prehľad)****1. Oblasť hospodárskej politiky**

Cieľom obce Domaniža na roky 2015-2025 v hospodárskej oblasti je zvyšovanie konkurencieschopnosti a tvorba pracovných príležitostí. Tento cieľ sa bude napĺňať prostredníctvom opatrení:

- | | |
|---------------|---|
| Opatrenie 1.1 | Podpora podnikateľov a zvýšenie zamestnanosti v obci. |
| Opatrenie 1.2 | Optimálna sieť zmodernizovaných verejných budov. |
| Opatrenie 1.3 | Kvalitné, bezpečné a udržiavané miestne komunikácie, chodníky |
| Opatrenie 1.4 | Vytváranie podmienok pre rozvoj cestovného ruchu, marketing |

2. Oblasť sociálnej politiky

Cieľom obce Domaniža na roky 2015-2025 v sociálnej oblasti je vytvoriť podmienky pre kvalitný život občanov. Tento cieľ sa bude napĺňať prostredníctvom opatrení:

- | | |
|---------------|---|
| Opatrenie 2.1 | Komplexná starostlivosť o sociálne znevýhodnené skupiny občanov. |
| Opatrenie 2.2 | Podpora aktivít a projektov v oblasti školstva a vzdelávania vrátane zlepšenia materiálne technických podmienok škôl a školských zariadení. |
| Opatrenie 2.3 | Podpora kultúrnych, športových a spoločenských podujatí |
| Opatrenie 2.4 | Skvalitnenie verejných služieb poskytovaných občanom |

3. Oblasť environmentálnej politiky

Cieľom obce Domaniža na roky 2015-2025 v environmentálnej oblasti je ochrana a tvorba ŽP. Tento cieľ sa bude napĺňať prostredníctvom opatrení:

- | | |
|---------------|--|
| Opatrenie 3.1 | Dobudovanie kanalizácie, verejného vodovodu a ČOV |
| Opatrenie 3.2 | Plynofikácia obce a obnoviteľné zdroje |
| Opatrenie 3.3 | Úsporne a esteticky osvetlená obec a ozvučená s dôrazom na bezpečnosť. |
| Opatrenie 3.4 | Obec s účinným, ekonomicky udržateľným a ekologickým systémom odpadového hospodárstva. |
| Opatrenie 3.5 | Ochrana obyvateľov pred povodňami. |
| Opatrenie 3.6 | Podpora aktivít v oblasti prírodného dedičstva |



3. Programová časť

Obsah:

- Konkrétne opatrenia a projekty vrátane ich priradenia k jednotlivým cieľom a prioritám
- Súbor ukazovateľov výsledkov a dopadov vrátane východiskových a cieľových hodnôt

Programová časť PHSR obsahuje najmä zoznam opatrení a aktivít na zabezpečenie realizácie programu rozvoja obce, t. j. obsahuje podrobnejšie rozpracovanie strategických cieľov v hospodárskej, sociálnej a environmentálnej politike minimálne na úroveň opatrení a aktivít, ktoré sú tvorené vecne príbuznými skupinami projektov.

Formulár č. P 1 - Prehľad opatrení, projektov a aktivít podľa oblastí

OP.		2015	2016	2017	2018	2019	2020	2020-25
1.1	Podpora podnikateľov a zvýšenie zamestnanosti v obci							
1.1.1	Spracovanie stratégie podpory podnikania a zvýšenie informovanosti o možnostiach podpory zo strany obce, VUC, štátu, EÚ							
1.1.2	Komunikácia s hlavnými sociálno-ekonomickými partnermi pri koordinácii rozvojových aktivít							
1.1.3	Vymedzenie prenajímateľných priestorov – zdravotné stredisko – kompletná rekonštrukcia priestorov							
1.1.4	Vymedzenie prenajímateľných priestorov – priestory v budove hasičskej zbrojnice- kompletná rekonštrukcia							
1.1.5	Vymedzenie prenajímateľných priestorov – budova lekárne- kompletná rekonštrukcia							
1.1.6	Zakladanie malých a stredných podnikov s majetkovou účasťou obce							
1.1.7	Vybudovanie trhového miesta v centre obce (pod kostolom) priestoru pre lokálnych/malých producentov potravín a spotrebiteľov							
1.1.8	Rekonštrukcia a revitalizácia starých priemyselných zón v obci - vysporiadanie pozemkov pod priemyselnou zónou a komunikáciami v PZ, rekonštrukcia a modernizácia existujúcej ČOV,							
1.1.9	Podpora tradičných odvetví a zavádzanie nových technológií							
1.2.	Optimálna sieť zmodernizovaných verejných budov							
1.2.1	Rekonštrukcia obecného úradu kompletná rekonštrukcia + vybavenie							
1.2.2	Rekonštrukcia kultúrneho domu kompletná rekonštrukcia + vybavenie							
1.2.3	Rekonštrukcia domu smútku kompletná							



	rekonštrukcia + vybavenie							
1.2.4	Rekonštrukcia a rozšírenie obecného cintorína v Domaniži s vybudovaním urnového hája (oplotenie, chodníky, dobudovanie osvetlenia, výkup pozemkov)							
1.2.5	Rekonštrukcia a rozšírenie obecného cintorína v Kardošovej Vieske (oplotenie, chodníky, dobudovanie osvetlenia, výkup pozemkov)							
1.2.6	Výstavba amfiteátra							
1.2.7	Rekonštrukcia futbalového ihriska rekonštrukcia technického zázemia, dobudovanie oplotenia a verejného osvetlenia, vybudovanie tréningovej plochy s umelým trávnikom v areály, rekonštrukcia tribúny a šatní, vybudovanie ihriska na rôzne druhy športov (betónová plocha)							
1.2.8	Rekonštrukcia hasičskej zbrojnice kompletná rekonštrukcia, vnútorné vybavenie, technika							
1.3	Kvalitné bezpečné a udržiavané miestne komunikácie, chodníky							
1.3.1	Rekonštrukcia miestnych komunikácií (kompletná) a dobudovanie do nových častí							
1.3.2	Výstavba chodníkov v celej obci a v nových častiach, úprava verejných priestranstiev							
1.3.3	Rekonštrukcia zastávok a dobudovanie pri novej IBV, vysporiadanie pozemkov							
1.3.4	Výstavba/rekonštrukcia parkovísk pri Kultúrnom dome, futbalovom štadióne, pri základnej škole (telocvičňa), v centrálnej zóne obce a pri oboch cintorínoch (Domaniža, Kardošova Vieska).							
1.3.5	Značenie ciest chodníkov a ulíc, dopravné značenie, merače rýchlosti, spomaľovače - Značenie ulíc na miestnej úrovni podľa zaužívaných názvov							
1.3.6	Vybudovanie námestia v centre obce - vysporiadanie pozemkov, doplnenie mobiliáru, estetizácia prostredia, vyriešenie problematiky parkovania a bezpečnosti obyvateľov.							
1.4	Vytváranie podmienok pre rozvoj cestovného ruchu							
1.4.1	Výstavba multifunkčného športového areálu - viacgeneračného fitparku (outdoorové fitness), určenom na rekreačné posilňovanie, motiváciu k pohybu, regeneráciu a relax formou aktívneho oddychu.							
1.4.2	Výstavba pamätnej izby – Výstavba obecného múzea							
1.4.3	Vybudovanie rozhľadne							
1.4.4	Dostupnosť a propagácia prírodných a historických pamiatok							
1.4.5	Vybudovanie remeselného dvora v centre obce							
1.4.6	Rekonštrukcia a znovu otvorenie lyžiarskeho vleku							
1.4.7	Podpora vytvárania nových atraktivít v obci							



1.4.8	Spracovanie histórie, monografie obce							
1.4.9	Prepojenie obce so subjektami cestovného ruchu a agroturistiky, poľnohospodárske a agro- podniky v obci, Poľovnícka chata, Farma							
1.4.10	Zachovanie a rozvoj ľudových tradícií a ich maximálne využitie v CR							
1.4.11	Spracovanie kalendára podujatí							
1.4.12	Spolupráca s ostatnými obcami - Medziobecná spolupráca medzi okolitými obcami							
1.4.13	Uzavretie dohôd s podnikateľmi v CR a podporovanie aktivít							
2.1	Komplexná starostlivosť o sociálne znevýhodnené skupiny občanov							
2.1.1.	Zriadiť zariadenie poskytujúce opatrovateľské služby-denné centrum pre dôchodcov, rozvoz jedál, nákup auta- denný stacionár							
2.1.2	Výstavba nájomného bytového domu							
2.1.3	Klubová a spolková činnosť v obci – Zriadenie klubu dôchodcov, Zriadenie rodinného a komunitného centra							
2.1.4	Rekonštrukcia zdravotného strediska - kompletná							
2.1.5	Znižovanie nezamestnanosti a aktivácia nezamestnaných – práce pre nezamestnaných zabezpečenie pracovných pomôcok a náradia, školenia, poistenie, spolupráca s ÚPSVaR, podpora zamestnávania obyvateľov							
2.2	Podpora aktivít a projektov v oblasti školstva a vzdelávania vrátane zlepšenia materiálne technických podmienok škôl a školských zariadení							
2.2.1	Rekonštrukcia Materskej školy (kompletná rekonštrukcia + vybavenie vonkajšie, rekonštrukcia a vybavenie vonkajšieho areálu)							
2.2.2	Rekonštrukcia Základnej školy (kompletná rekonštrukcia + vybavenie vonkajšie, rekonštrukcia a vybavenie vonkajšieho areálu)							
2.2.3	Rekonštrukcia školskej kuchyne a jedálne							
2.2.4	Podpora vzdelávacích programov MŠ, krúžková činnosť, vydávanie publikácií, interaktívne programy, výmenné pobyty, technologické vybavenie							
2.3	Podpora kultúrnych, športových a spoločenských podujatí							
2.3.1	Organizovanie pravidelných podujatí							
2.3.2	Spolupráca so spolkami a jednotlivcami pôsobiacimi v tejto sfére							
2.3.3	Zachovanie a rozvoj ľudových tradícií (folklór, hudba, pôvodný odev, tradičné remeslá) a ich maximálne využitie v cestovnom ruchu							
2.4	Skvalitnenie verejných služieb poskytovaných občanom							
2.4.1	Projekt elektronizácie služieb verejnej správy, vytvorenie kontaktného centra (kancelária pre styk s verejnosťou) zriadená v budove obecného úradu							
2.4.2	Aktualizácia/tvorba rozvojových dokumentov obce							
2.4.3	Využívanie medzinárodnej spolupráce pre							



	rozvojové aktivity a propagáciu obce, budovanie partnerstiev- vytváranie partnerstiev s družobnou obcou							
2.4.4	Nákup techniky, traktora so štiepkovačom, vlečkou, radlicou, posýpačom, traktorbager, príp. malé nákladné vozidlo.							
3.1	Dobudovanie kanalizácie, verejného vodovodu a ČOV							
3.1.1	Výstavba miestnej kanalizácie - Dobudovanie kanalizačných zberačov trasy "D" a jej vetiev do miestnej časti Kardošová Vieska. Je potrebné dobudovať kanalizačné zberače v dĺžke cca 1 544 m.							
3.1.2	Rozšírenie verejného vodovodu k bytovej výstavbe v lokalite "Pod Stošinom"							
3.2	Plynofikácia obce a obnoviteľné zdroje							
3.2.1	Rozšírenie plynových prípojok do nových častí							
3.2.2	Využívanie obnoviteľných zdrojov energie - Solárne panely, fotovoltaika, biomasa, alternatívne zdroje energie – využitie v obecných budovách ale i podpora a osвета medzi obyvateľmi							
3.2.3	Zníženie energetickej náročnosti budov vo vlastníctve obce a ostatných verejných budov							
3.3	Úsporne, esteticky osvetlená a ozvučená obec s dôrazom na bezpečie							
3.3.1	Modernizácia a rekonštrukcia verejného osvetlenia a dobudovanie do nových častiach obce							
3.3.2	Rekonštrukcia a modernizácia verejného rozhlasu a ústredne, bezdrôtový, rozšírenie verejného rozhlasu do nových ulíc a lokalít							
3.3.3	Kamerové systémy v centre obce - inštalácia kamerových systémov vo všetkých jej častiach (Domaniža, Kardošova Vieska, Domanižská Lehota.							
3.4	Obec s účinným ekonomicky udržateľným a ekologickým systémom odpadového hospodárstva							
3.4.1	Nakladanie s komunálnym a drobným stavebným odpadom, mobilne zbery, triedenie odpadu, odstránenie nelegálnych a čiernych skládok, revitalizácia územia							
3.4.2	Vybudovanie zberného dvora – výstavba budovy, oplotenie, zabezpečenie technológií na zber, separovanie a zhodnocovanie odpadov, kontajnerové stojiská v priestoroch ČOV							
3.4.3	Projekty osvetly a propagácie separovaného zberu							
3.4.4	Spracovanie biologického odpadu a zriadenie kompostoviska + technické vybavenie							
3.4.5	Zakúpenie kompostérov do každej domácnosti							
3.5	Ochrana obyvateľov pred povodňami							
3.5.1	Projekt protipovodňových opatrení a regulácie toku							
3.5.2	Projekt budovania odvodňovacích jarkov v celom katastri obce							
3.6	Podpora aktivít v oblasti prírodného dedičstva							



3.6.1	Vybudovanie náučných chodníkov - Budovanie lesných náučných chodníkov, vytvorením oddychových zón (s prístreškami, zodpovedajúcim mobiliárom), priestormi na občerstvenie (miesta na grilovanie, opekanie), zábavu, športové vyžitie (outdoorové fitness), poznanie (informačné tabule - príroda, história, tradície a pod.).							
3.6.2	Vytvorenie cyklistických trás v obci s napojením na okolité obce - vytvorením oddychových zón (s prístreškami, zodpovedajúcim mobiliárom), priestormi na občerstvenie (miesta na grilovanie, opekanie), zábavu, športové vyžitie (outdoorové fitness), poznanie (informačné tabule - príroda, história, tradície a pod.).							
3.6.3	Rekonštrukcia pamiatok v obci							
3.6.4	Vybudovanie a značenie bežkárskeho trasy							
3.6.5	Revitalizácia rybníkov v obci							

3.2 Súbor ukazovateľov výsledkov a dosahov vrátane východiskových a cieľových hodnôt

Súčasťou PHSR je určenie merateľných ukazovateľov, ktoré sú potrebné pre monitorovanie a hodnotenie plnenia PHSR. Ide o mechanizmus plnenia opatrení prostredníctvom vykonávania jednotlivých aktivít. Tieto hodnoty sa zbierajú počas viacerých rokov. Merateľné ukazovatele predstavujú výstupy v danej oblasti. K merateľným ukazovateľom zaraďujeme i tie, ktoré sú zamerané na sledovanie cieľovej skupiny každej z oblastí.

Ukazovatele výstupov, výsledkov a dopadov sú spracované v nasledovnej tabuľke:



Formulár č.P2 Ukazovatele výstupu, výsledku a dosahu

OP.		Ukazovateľ výstupu	Počiatočná hodnota ukazovateľa	Plánovaná hodnota ukazovateľa	Rozpočet obce	Externé zdroje	Spolu náklady
1.1	Podpora podnikateľov a zvýšenie zamestnanosti v obci						
1.1.1	Spracovanie stratégie podpory podnikania a zvýšenie informovanosti o možnostiach podpory zo strany obce, VUC, štátu, EÚ	Zapojení podnikateľa (počet)	0	5	500,00€	4 500,00€	5 000,00€
1.1.2	Komunikácia s hlavnými sociálno-ekonomickými partnermi pri koordinácii rozvojových aktivít	Rozvojové aktivity (počet)	0	3	500,00€	4 500,00€	5 000,00€
1.1.3	Vymedzenie prenajímateľných priestorov – zdravotné stredisko – kompletná rekonštrukcia priestorov	Počet	0	1	5 000,00€	45 000,00€	50 000,00€
1.1.4	Vymedzenie prenajímateľných priestorov – priestory v budove hasičskej zbrojnice- kompletná rekonštrukcia	Počet	0	1	5 000,00€	45 000,00€	50 000,00€
1.1.5	Vymedzenie prenajímateľných priestorov – budova lekárne- kompletná rekonštrukcia	Počet	0	1	500,00€	4 500,00€	5 000,00€
1.1.6	Zakladanie malých a stredných podnikov s majetkovou účasťou obce	Počet	0	1	500,00€	4 500,00€	5 000,00€
1.1.7	Vybudovanie trhového miesta v centre obce (pod kostolom) priestoru pre lokálnych/malých producentov potravín a spotrebiteľov	Počet	0	1	2 000,00€	18 000,00€	20 000,00€
1.1.8	Rekonštrukcia a revitalizácia starých priemyselných zón v obci - vysporiadanie pozemkov pod priemyselnou zónou a komunikáciami v PZ, rekonštrukcia a modernizácia existujúcej ČOV,	Rozsah rekonštrukcie (%)	20%	100%	10 000,00€	90 000,00€	100 000,00€
1.1.9	Podpora tradičných odvetví a zavádzanie nových technológií	Počet	0	1	500,00€	4 500,00€	5 000,00€
1.2.	Optimálne sieť zmodernizovaných verejných budov						
1.2.1	Rekonštrukcia obecného úradu kompletná rekonštrukcia + vybavenie	Rozsah rekonštrukcie (%)	40%	100%	20 000,00€	180 000,00€	200 000,00€
1.2.2	Rekonštrukcia kultúrneho domu kompletná	Rozsah	40%	100%	30 000,00€	270 000,00€	300 000,00€



	rekonštrukcia + vybavenie	rekonštrukcie (%)					
1.2.3	Rekonštrukcia domu smútku kompletná rekonštrukcia + vybavenie	Rozsah rekonštrukcie (%)	40%	100%	15 000,00€	135 000,00	150 000,00€
1.2.4	Rekonštrukcia a rozšírenie obecného cintorína v Domaniži s vybudovaním urnového hája (oplotenie, chodníky, dobudovanie osvetlenia, výkup pozemkov)	Rozsah rekonštrukcie (%)	40%	100%	8 000,00€	72 000,00	80 000,00€
1.2.5	Rekonštrukcia a rozšírenie obecného cintorína v Kardošovej Vieske (oplotenie, chodníky, dobudovanie osvetlenia, výkup pozemkov)	Rozsah rekonštrukcie (%)	50%	100%	5 000,00€	45 000,00€	50 000,00€
1.2.6	Výstavba amfiteátra	Počet	0	1	7 000,00€	63 000,00€	70 000,00€
1.2.7	Rekonštrukcia futbalového ihriska rekonštrukcia technického zázemia, dobudovanie oplotenia a verejného osvetlenia, vybudovanie tréningovej plochy s umelým trávnikom v areály, rekonštrukcia tribúny a šatní, vybudovanie ihriska na rôzne druhy športov (betónová plocha)	Rozsah rekonštrukcie (%)	70%	100%	1 500,00€	13 500,00€	15 000,00€
1.2.8	Rekonštrukcia hasičskej zbrojnice kompletná rekonštrukcia, vnútorné vybavenie, technika	Rozsah rekonštrukcie (%)	40%	100%	20 000,00€	180 000,00€	200 000,00€
1.3	Kvalitné bezpečné a udržiavané miestne komunikácie, chodníky						
1.3.1	Rekonštrukcia miestnych komunikácií (kompletná) a dobudovanie do nových častí	Rozsah rekonštrukcie (%)	30%	100%	35 000,00€	315 000,00€	350 000,00€
1.3.2	Výstavba chodníkov v celej obci a v nových častiach, úprava verejných priestranstiev	Rozsah výstavby (%)	20%	100%	15 000,00€	135 000,00€	150 000,00€
1.3.3	Rekonštrukcia zastávok a dobudovanie pri novej IBV, vysporiadanie pozemkov	Rozsah rekonštrukcie (%)	30%	100%	3 000,00€	27 000,00€	30 000,00€
1.3.4	Výstavba/rekonštrukcia parkovísk pri Kultúrnom dome, futbalovom štadióne, pri základnej škole (telocvičňa), v centrálnej zóne obce a pri oboch cintorínoch (Domaniža, Kardošova Vieska).	Rozsah výstavby (%)	30%	100%	1 000,00€	9 000,00€	80 000,00€
1.3.5	Značenie ciest chodníkov a ulíc, dopravné	Rozsah	40%	100%	500,00€	4 500,00€	5 000,00€



PROGRAM HOSPODÁRSKEHO A SOCIÁLNEHO ROZVOJA OBCE DOMANIŽA

2.1.1.	Zriaďiť zariadenie poskytujúce opatrovateľské služby-denné centrum pre dôchodcov, rozvoz jedál, nákup auta- denný stacionár	Využitelnosť (%)	50%	100%	5 000,00€	45 000,00€	50 000,00€
2.1.2	Výstavba nájomného bytového domu	Rozsah rekonštrukcie (%)	50%	100%	50 000,00€	450 000,00€	500 000,00€
2.1.3	Klubová a spolková činnosť v obci – Zriadenie klubu dôchodcov , Zriadenie rodinného a komunitného centra	Zlepšenie úrovne (%)	50%	100%	1 000,00€	9 000,00€	10 000,00€
2.1.4	Rekonštrukcia zdravotného strediska - kompletná	Rozsah rekonštrukcie (%)	50%	100%	15 000,00€	135 000,00€	150 000,00€
2.1.5	Znižovanie nezamestnanosti a aktivácia nezamestnaných – práce pre nezamestnaných zabezpečenie pracovných pomôcok a náradia, školenia, poistenie, spolupráca s ÚPSVaR, podpora zamestnávania obyvateľov	Počet zapojených nezamestnaných	0	5	2 000,00€	18 000,00€	20 000,00€
2.2	Podpora aktivít a projektov v oblasti školstva a vzdelávania vrátane zlepšenia materiálno technických podmienok škôl a školských zariadení						
2.2.1	Rekonštrukcia Materskej školy (kompletná rekonštrukcia + vybavenie vonkajšie, rekonštrukcia a vybavenie vonkajšieho areálu)	Rozsah rekonštrukcie (%)	30%	100%	25 000,00€	225 000,00€	250 000,00€
2.2.2	Rekonštrukcia Základnej školy (kompletná rekonštrukcia + vybavenie vonkajšie, rekonštrukcia a vybavenie vonkajšieho areálu)	Rozsah rekonštrukcie (%)	30%	100%	30 000,00€	270 000,00€	300 000,00€
2.2.3	Rekonštrukcia školskej kuchyne a jedálne	Zlepšenie úrovne (%)	20%	100%	10 000,00€	90 000,00€	100 000,00€
2.2.4	Podpora vzdelávacích programov MŠ, krúžková činnosť, vydávanie publikácií, interaktívne programy, výmenné pobyty, technologické vybavenie	Rozsah rekonštrukcie (%)	60%	100%	1 000,00€	9 000,00€	10 000,00€
2.3	Podpora kultúrnych, športových a spoločenských podujatí						
2.3.1	Organizovanie pravidelných podujatí	Zlepšenie úrovne (%)	70%	100%	500,00€	4 500,00€	5 000,00€
2.3.2	Spolupráca so spolkami a jednotlivcami pôsobiacimi v tejto sfére	Zapojenie spolkov do diania v obci	30%	100%	500,00€	4 500,00€	5 000,00€



		(%)					
2.3.3	Zachovanie a rozvoj ľudových tradícií (folklor, hudba, pôvodný odev, tradičné remeslá) a ich maximálne využitie v cestovnom ruchu	Využitelnosť tradícií (%)	20%	100%	500,00€	4 500,00€	5 000,00€
2.4	Skvalitnenie verejných služieb poskytovaných občanom						
2.4.1	Projekt elektronizácie služieb verejnej správy, vytvorenie kontaktného centra (kancelária pre styk s verejnosťou) zriadená v budove obecného úradu	Podiel zvýšenia e-verejnej správy	10%	100%	2 000,00€	18 000,00€	20 000,00€
2.4.2	Aktualizácia/tvorba rozvojových dokumentov obce	Počet	0	1	500,00€	4 500,00€	5 000,00€
2.4.3	Využívanie medzinárodnej spolupráce pre rozvojové aktivity a propagáciu obce, budovanie partnerstiev- vytváranie partnerstiev s družobnou obcou	Partneri (počet)	0	2	500,00€	4 500,00€	5 000,00€
2.4.4	Nákup techniky, traktora so štiepkovačom, vlečkou, radlicou, posýpačom, traktorbager, príp. malé nákladné vozidlo.	Rozsah využitia (%)	20%	100%	5 000,00€	45 000,00€	50 000,00€
3.1	Dobudovanie kanalizácie, verejného vodovodu a ČOV						
3.1.1	Výstavba miestnej kanalizácie - Dobudovanie kanalizačných zberačov trasy "D" a jej vetiev do miestnej časti Kardošová Vieska. Je potrebné dobudovať kanalizačné zberače v dĺžke cca 1 544 m.	Rozsah (%)	70%	100 %	50 000,00€	623 000,00€	673 000,00€
3.1.2	Rozšírenie verejného vodovodu k bytovej výstavbe v lokalite "Pod Stošínom"	Rozsah (%)	80%	100 %	10 000,00€	90 000,00€	100 000,00€
3.2	Plynofikácia obce a obnoviteľné zdroje						
3.2.1	Rozšírenie plynových prípojok do nových častí	Rozsah (%)	90%	100%	10 000,00€	90 000,00€	100 000,00€
3.2.2	Využívanie obnoviteľných zdrojov energie - Solárne panely, fotovoltaika, biomasa, alternatívne zdroje energie – využitie v obecných budovách ale i podpora a osвета medzi obyvateľmi	Úspora (%)	0%	30-50%	5 000,00€	45 000,00€	50 000,00€
3.2.3	Zníženie energetickej náročnosti budov vo vlastníctve obce a ostatných verejných budov	Úspora (%)	0%	30-50%	50 000,00€	750 000,00€	800 000,00€
3.3	Úsporne, esteticky osvetlená a ozvučená obec s dôrazom na bezpečie						
3.3.1	Modernizácia a rekonštrukcia verejného osvetlenia a dobudovanie do nových častiach obce	Podiel rekonštrukcie (%)	70%	100%	5 000,00€	45 000,00€	50 000,00€



3.3.2	Rekonštrukcia a modernizácia verejného rozhlasu a ústredne, bezdrôtový, rozšírenie verejného rozhlasu do nových ulíc a lokalít	Podiel rekonštrukcie (%)	70%	100%	5 000,00€	45 000,00€	50 000,00€
3.3.3	Kamerové systémy v centre obce - inštalácia kamerových systémov vo všetkých jej častiach (Domaniža, Kardošova Vieska, Domanižská Lehota.	Kamerový systém v centre (%)	0%	100%	5 000,00€	45 000,00€	50 000,00€
3.4	Obec s účinným ekonomicky udržateľným a ekologickým systémom odpadového hospodárstva						
3.4.1	Nakladanie s komunálnym a drobným stavebným odpadom, mobilne zbery, triedenie odpadu, odstránenie nelegálnych a čiernych skládok, revitalizácia územia	Zlepšenie triedenia odpadu (%)	30%	90%	1 000,00€	9 000,00€	10 000,00€
3.4.2	Vybudovanie zberného dvora – výstavba budovy, oplotenie, zabezpečenie technológií na zber, separovanie a zhodnocovanie odpadov, kontajnerové stojiská v priestoroch ČOV	Počet zberných dvorov	0	1	10 000,00€	90 000,00€	100 000,00€
3.4.3	Projekty osvetu a propagácie separovaného zberu	Zvýšenie informovanosti (%)	10%	70%	500,00€	4 500,00€	5 000,00€
3.4.4	Spracovanie biologického odpadu a zriadenie kompostoviska + technické vybavenie	Podiel spracovania (%)	10%	100%	5 000,00€	45 000,00€	50 000,00€
3.4.5	Zakúpenie kompostérov do každej domácnosti	Podiel spracovania (%)	10%	100%	2 000,00€	18 000,00€	20 000,00€
3.5	Ochrana obyvateľov pred povodňami						
3.5.1	Projekt protipovodňových opatrení a regulácie toku	Protipovodňové opatrenia realizované na toku (%)	10%	100%	30 000,00€	270 000,00€	300 000,00€
3.5.2	Projekt budovania odvodňovacích jarkov v celom katastri obce	Odvodňovacie jarky (%)	10%	100%	30 000,00€	270 000,00€	300 000,00€
3.6	Podpora aktivít v oblasti prírodného dedičstva						
3.6.1	Vybudovanie náučných chodníkov - Budovanie lesných náučných chodníkov, vytvorením oddychových zón (s prístreškami, zodpovedajúcim mobiliárom), priestormi na občerstvenie (miesta na grilovanie, opekanie), zábavu, športové vyžitie (outdoorové fitness), poznanie (informačné tabule	Rozsah výstavby (%)	0%	100%	5 000,00€	45 000,00€	50 000,00€



	- príroda, história, tradície a pod.).						
3.6.2	Vytvorenie cyklistických trás v obci s napojením na okolité obce - vytvorením oddychových zón (s prístreškami, zodpovedajúcim mobiliárom), priestormi na občerstvenie (miesta na grilovanie, opekanie), zábavu, športové vyžitie (outdoorové fitness), poznanie (informačné tabule - príroda, história, tradície a pod.).	Rozsah výstavby (%)	0%	100%	5 000,00€	45 000,00€	50 000,00€
3.6.3	Rekonštrukcia pamiatok v obci	Rozsah rek. (%)	20%	100%	1 000,00€	9 000,00€	10 000,00€
3.6.4	Vybudovanie a značenie bežkárskeho trás	Rozsah rek. (%)	20%	100%	2 000,00€	18 000,00€	20 000,00€
3.6.5	Revitalizácia rybníkov v obci	Počet	0	1	1 000,00€	9 000,00€	10 000,00€



4. Realizačná časť

Realizačná časť je zameraná na popis postupov inštitucionálneho a organizačného zabezpečenia realizácie programu rozvoja obce, systém monitorovania a hodnotenia plnenia programu rozvoja obce na základe stanovených merateľných ukazovateľov, vecný a časový harmonogram realizácie programu rozvoja formou akčných plánov.

- Popis úloh jednotlivých partnerov pri realizácii PHSR
- Popis inštitucionálneho a organizačného zabezpečenia realizácie PHSR, spôsob komunikácie, kooperácie a koordinácie
- Stručný popis komunikačnej stratégie PHSR k jednotlivým skupinám
- Systém monitorovania a hodnotenia
Plán hodnotenia a monitorovania realizácie PHSR, Monitorovacia správa

4.1 Popis úloh jednotlivých partnerov pre realizácii PHSR

Začiatok realizácie PHSR sa začína po vypracovaní a schválení PHSR v obecnom zastupiteľstve a zabezpečuje ju počas platnosti PHSR podľa zákona č. 539/2008 Z. z. o podpore regionálneho rozvoja. Obec na účely podpory regionálneho rozvoja **„zabezpečuje a koordinuje vypracovanie a realizáciu programu hospodárskeho rozvoja a sociálneho rozvoja obce, pravidelne ho monitoruje a každoročne vyhodnocuje jeho plnenie, zabezpečuje súlad programu hospodárskeho rozvoja a sociálneho rozvoja obce s územnoplánovacou dokumentáciou, ak jej spracovanie vyžaduje osobitný predpis.“**

Partneri

Pri samotnej realizácii PHSR vystupujú partneri projektu s ktorými má obec dlhodobé skúsenosti a spolupráca prebiehala i v minulosti. Ide najmä o organizácie pôsobiace v obci, ale i samotných podnikateľov. Partnermi sú aj susedné obce, s ktorými je úzka spolupráca nielen v projektoch technického zamerania, ale i pri organizácii spoločenských aktivít.

Dôležité partnerstvá sú i v oblasti členstva obce v mikroregionálnom združení miest a obcí, ale i v MAS Naše Považie, ktorá je založená na základe spolupráce miestnych samospráv, podnikateľov a subjektov tretieho sektora.

4.2 Organizačné a inštitucionálne zabezpečenie realizácie PHSR

Organizačné zabezpečenie

Obecný úrad má v oblasti prípravy a realizácie programu rozvoja dostatočné skúsenosti na programovej aj projektovej úrovni: z prípravy, realizácie a hodnotenia programu hospodárskeho a sociálneho rozvoja mesta (2007-2013), z prípravy a realizácie projektov financovaných zo štrukturálnych fondov v Programovom období 2007-2013 ako i z prípravy a realizácie projektov financovaných z rôznych dotačných titulov v rokoch 2007-2013.



Základnými orgánmi obce sú starosta obce a obecné zastupiteľstvo. Tieto orgány spolupracovali pri príprave PHSR a budú dohliadať na pravidelné získavanie pripomienok od partnerov, poslancov a verejnosti.

Obecné zastupiteľstvo

Najvyšším orgánom obce je obecné zastupiteľstvo, ktoré PHSR schvaľuje a zabezpečuje jeho plnenie. Obecné zastupiteľstvo taktiež rozhoduje o realizácii projektov zo štrukturálnych fondov a ich spolufinancovaní. V prípade hodnotenia PHSR obecné zastupiteľstvo schvaľuje hodnotiace a monitorovacie správy a rozhoduje o aktualizácii programu. Obecné zastupiteľstvo môže rozdeliť jednotlivé priority programu a akčného plánu komisiám OcÚ zaoberajúcim sa monitorovaním a hodnotením.

Starosta obce

Najvyšším výkonným orgánom obce je starosta obce, ktorý podpisuje schválenie dokumentu, riadi samotný proces implementácie, zastupuje obec vo veciach verejných.

Inštitucionálne zabezpečenie

Administratívne a inštitucionálne náležitosti obce, ako aj orgánov zriadených obecným zastupiteľstvom, uskutočňuje obecný úrad, ktorého činnosť riadi starosta obce.

Formulár č. R1 Realizácia činností PHSR

Činnosť	OZ	Starosta obce	Komisie obce	OcÚ	Hlavný kontrolór
Financovanie	Schvaľuje	riadi	hodnotí	vykonáva	
Implementácia	Schvaľuje	riadi	hodnotí	vykonáva	
Hodnotenie	Schvaľuje	riadi		vykonáva	
Monitorovanie	Schvaľuje	riadi	hodnotí	vykonáva	
Kontrola	Schvaľuje	riadi	navrhuje		vykonáva



4.3 Komunikačná stratégia

Komunikačná stratégia obce bude založená na informovanosti občanov. Prostredníctvom komunikačnej stratégie obec informuje o svojich cieľoch, aktivitách, plánoch, ale vyvíja i snahu o zapojenie verejnosti a získanie ich názorov a pripomienok.

Potrebou je aj informovanie zamestnancov a partnerov o aktuálnom dianí v oblasti, preto bude cieľom obce zvyšovať ich vedomosti prostredníctvom vzdelávacích aktivít.

Hlavným nástrojom komunikácie obce je jej webová stránka. Nasledujú úradná tabuľa, verejný rozhlas, obecné noviny.

Komunikačná stratégia začala prebiehať už v čase príprav PHSR, zapojením verejnosti a v tomto duchu sa bude niesť až po koniec programového obdobia a platnosti PHSR.

Program hospodárskeho a sociálneho rozvoja obce podlieha schvaľovaniu obecným zastupiteľstvom. Ako komunikačný nástroj slúži „Materiál na rokovanie obecného zastupiteľstva“. Vstupné informácie pripravujú zamestnanci obecného úradu, prerokúva sa v komisiách zastupiteľstva a po spracovaní informácií rokujú o ňom poslanci obecného zastupiteľstva. Zasadnutie Obecného zastupiteľstva je verejné a tiež uvedený materiál je prístupný verejnosti. O zasadnutí obecného zastupiteľstva je obyvateľstvo informované prostredníctvom informačných kanálov: miestny rozhlas a informačná tabuľa.

4.4 Monitorovanie a hodnotenie

Monitorovanie

Program hospodárskeho a sociálneho rozvoja obce je strednodobý dokument, to znamená, že je vypracovaný na dlhšie časové obdobie. Toto je dôvod prečo ho je potrebné priebežne sledovať a monitorovať od začiatku jeho platnosti až po jeho ukončenie.

Údaje pre monitorovanie sú merateľné ukazovatele aktivít v PHSR, ktoré sú vymenované vo Formulári č. R2.

Ako výstupný materiál monitorovania slúži monitorovacia správa PHSR, ktorú zostavujú zamestnanci obce v spolupráci s komisiami a zodpovednosť za ňu preberá starosta obce. Monitorovanie je dôležitou súčasťou realizácie PHSR, nakoľko práve monitorovacia správa predstavuje komplexnú informáciu o plnení opatrení a aktivít na dané programové obdobie.



Hodnotenie PHSR

Hodnotenie PHSR bude prebiehať priebežne a systematicky počas celej doby platnosti PHSR až po jeho ukončenie. Hodnotenie sa vykonáva na operatívnej úrovni a vykonáva sa každoročne v zmysle platnej legislatívy zákona č. 539/2008 Z.z. o podpore regionálneho rozvoja. Hlavným zdrojom informácií je monitorovacia správa. Výstupom je hodnotiaci správa, ktorú bude každoročne schvaľovať OZ. Hodnotiace a monitorovacie správy predstavujú dôležitý aspekt pre rozhodnutia OZ a starostu obce pri riadení implementácie programu za účelom dosiahnutia stanovených cieľov jednotlivých prioritných oblastí PHSR.

Formulár č. R 2 Plán hodnotenia a monitorovania realizácie PHSR

Plán priebežných hodnotení PHSR na programové obdobie 2014 - 2020		
Typ hodnotenia	Prvé hodnotenie	Dôvod vykonania/ periodicita
Ad hoc hodnotenie celého PHSR alebo jeho časti	2015-2025	Každoročne v zmysle platnej legislatívy: Zákon č. 539/2008 Z.z. o podpore regionálneho rozvoja.
Tematické hodnotenie časti PHSR	2016	Téma hodnotenia identifikovaná ako riziková časť vo výročnej monitorovacej správe za predchádzajúci kalendárny rok
Ad hoc mimoriadne hodnotenie		<ul style="list-style-type: none">• Pri značnom odklone od stanovených cieľov a doľahnutých hodnôt ukazovateľov.• Pri návrhu na revíziu PHSR.
Ad hoc hodnotenie celého PHSR	2017, 2020	V prípade aktualizácie PHSR podľa platnej Metodiky pre vypracovanie PHSR, ktoré sa očakáva každé 3-4 roky.
Ad hoc hodnotenie celého PHSR alebo jeho časti		Na základe rozhodnutia starostu obce v zmysle príslušných predpisov, na základe rozhodnutia kontrolného orgánu obce, na základe podnetu poslancov, na základe protokolu Národného kontrolného úradu SR a na základe Správy auditu
Ad hoc hodnotenie celého PHSR alebo jeho časti	2020	Na základe rozhodnutia starostu obce o prípade strategického dokumentu Programu hospodárskeho a sociálneho rozvoja obce pre nasledujúce programové obdobie.

Formulár č. R3 – Monitorovacia správa – príloha č. 1 PHSR



5. Finančná časť

PHSR obsahuje aj finančnú časť, ktorá bezprostredne nadväzuje na predchádzajúce časti. Obsahom je finančné zabezpečenie jednotlivých častí a opatrení.

Finančná časť obsahuje:

- Indikatívny finančný plán na celú realizáciu PHSR
- Model viaczdrojového financovania jednotlivých opatrení, aktivít za účasti sociálno-ekonomických partnerov v území prepojených na programový rozpočet

5.1 Indikatívny finančný plán na celú realizáciu PHSR

Finančný plán sa skladá z troch skupín realizácie PHSR, celkové finančné náklady počas celej doby realizácie sú uvedené v nasledovnej tabuľke.

Formulár č. F 1 – Indikatívny rozpočet – sumarizácia

Politika	Spolu
I. Hospodárska politika	2 292 000,00€
II. Sociálna politika	1 485 000,00€
III. Environmentálna politika	2 898 000,00€

5.2 Model viaczdrojového financovania jednotlivých opatrení

Projekty uvedené v Programe hospodárskeho a sociálneho rozvoja obce budú realizované predovšetkým z:

A Riadne zdroje finančného zabezpečenia

A.1 Verejné zdroje

- a) štátny rozpočet vrátane finančných prostriedkov z rozpočtových kapitol ministerstiev (dotačné tituly jednotlivých rozpočtových kapitol ministerstiev, príp. Úradu Vlády SR)
- b) štátne účelové fondy (Envirofond, Štátny fond rozvoja bývania, Recyklačný fond)
- c) rozpočet vyšších územných celkov (VÚC Trenčín)
- d) rozpočet obcí a miest (vlastné zdroje)

A.2 Iné zdroje

- e) prostriedky fyzických osôb
- f) prostriedky právnických osôb
- g) úvery
- h) príspevky medzinárodných organizácií



i) prostriedky vyplývajúce z medzinárodných zmlúv o poskytnutí grantu uzatvorených medzi Slovenskou republikou a inými štátmi (Nórsky finančný mechanizmus, bilaterálne dohody, Švajčiarsky finančný mechanizmus)

j) iné prostriedky, ak to ustanoví osobitný predpis

B Doplnkové zdroje finančného zabezpečenia

a) finančné prostriedky z Európskej únie, v programovom období 2014 - 2020 tzv. európske štrukturálne a investičné fondy (EŠIF), určené hospodársky zaostalým regiónom (ktoré podľa ukazovateľov hospodárskeho rozvoja a sociálneho rozvoja vykazujú nižšiu úroveň rozvoja, ako je priemerná úroveň Európskej únie) a regiónom s nepriaznivou štruktúrou zamestnanosti a podnikateľského prostredia. Priradenie jednotlivých projektových zámerov k programovej štruktúre (EŠIF) je indikatívne a bude sa upresňovať po schválení jednotlivých operačných programov v akčných plánoch



Záver

- Informácia o schválení a zverejnení PHSR

Formulár č. Z 1

Schválenie PHSR	
Dokument	
Názov	Program hospodárskeho a sociálneho rozvoja obce Domaniža na roky 2015-2025
Štruktúra	Dokument je štruktúrovaný podľa Metodiky na vypracovanie Programu hospodárskeho a sociálneho rozvoja obce/obcí/VÚC (v zmysle novely Zákona NR SR č. 539/2008 Z.z. o podpore regionálneho rozvoja schválenej vládou SR 18. júna 2014).
Spracovanie	
Forma spracovania	Úplné spracovanie na kľúč – Regionálna rozvojová agentúra Púchov
Obdobie spracovania	Jún 2015 – November 2015
Riadiaci tím	
Počet členov	5 členovia
Počet stretnutí	10 stretnutí
Pracovné skupiny	3 pracovné skupiny
Počet členov	HPS – 9, SPS – 9, EPS - 10
Počet stretnutí	2 stretnutia
Účasť verejnosti a komunikácia s verejnosťou	Participácia prostredníctvom prerokovania OZ, internetovej stránky, verejného rozhlasu
Náklady na spracovanie	700,00€
Prerokovanie	
Prerokovanie v orgánoch samosprávy (výbory, komisie, rada)	Priebežné informovania zastupiteľstva a komisií o priebehu a ich participácia na vypracovaní- priebežné informovanie emailovou komunikáciou, osobnými rozhovormi, dotazníkovou formou, diskusiou a informovaním na zasadnutiach zastupiteľstva
Verejné pripomienkovanie	Internetová stránka obce a informačná tabuľa obce, poslancom a členom skupín návrh dokumentu rozposlaný na pripomienkovanie a preštudovanie v el. forme.
Posudzovanie SEA a ŽP:	Nerelevantné
Schválenie	
Návrh na uznesenie zastupiteľstva	



Príloha č. 1 Monitorovacia správa – Akčný plán

OP.		Ukazovateľ výstupu	Počiatočná hodnota ukazovateľa	Plánovaná hodnota ukazovateľa	Spolu náklady	Skutočná hodnota	Skutočné náklady	Skutočná hodnota	Skutočné náklady	Skutočná hodnota	Skutočné náklady
						2016		2018		2020	
1.1	Podpora podnikateľov a zvýšenie zamestnanosti v obci										
1.1.1	Spracovanie stratégie podpory podnikania a zvýšenie informovanosti o možnostiach podpory zo strany obce, VUC, štátu, EÚ	Zapojení podnikatelia (počet)	0	5	5 000,00€						
1.1.2	Komunikácia s hlavnými sociálno-ekonomickými partnermi pri koordinácii rozvojových aktivít	Rozvojové aktivity (počet)	0	3	5 000,00€						
1.1.3	Vymedzenie prenajímateľných priestorov – zdravotné stredisko – kompletná rekonštrukcia priestorov	Počet	0	1	50 000,00€						
1.1.4	Vymedzenie prenajímateľných priestorov – priestory v budove hasičskej zbrojnice- kompletná rekonštrukcia	Počet	0	1	50 000,00€						
1.1.5	Vymedzenie prenajímateľných priestorov – budova lekárne- kompletná rekonštrukcia	Počet	0	1	5 000,00€						
1.1.6	Zakladanie malých a stredných podnikov s majetkovou účasťou obce	Počet	0	1	5 000,00€						
1.1.7	Vybudovanie trhového miesta v centre obce (pod kostolom) priestoru pre lokálnych/malých producentov potravín a spotrebiteľov	Počet	0	1	20 000,00€						
1.1.8	Rekonštrukcia a revitalizácia starých priemyselných zón v obci - vysporiadanie pozemkov pod priemyselnou zónou a komunikáciami v PZ, rekonštrukcia a modernizácia existujúcej ČOV,	Rozsah rekonštrukcie (%)	20%	100%	100 000,00€						
1.1.9	Podpora tradičných odvetví a zavádzanie nových technológií	Počet	0	1	5 000,00€						

[illegible]



PROGRAM HOSPODÁRSKEHO A SOCIÁLNEHO ROZVOJA OBCE DOMANIŽA

1.3.1	Rekonštrukcia miestnych komunikácií (kompletná) a dobudovanie do nových častí	Rozsah rekonštrukcie (%)	30%	100%	350 000,00€						
1.3.2	Výstavba chodníkov v celej obci a v nových častiach, úprava verejných priestranstiev	Rozsah výstavby (%)	20%	100%	150 000,00€						
1.3.3	Rekonštrukcia zastávok a dobudovanie pri novej IBV, vysporiadanie pozemkov	Rozsah rekonštrukcie (%)	30%	100%	30 000,00€						
1.3.4	Výstavba/rekonštrukcia parkovísk pri Kultúrnom dome, futbalovom štadióne, pri základnej škole (telocvičňa), v centrálnej zóne obce a pri oboch cintorínoch (Domaniža, Kardošova Vieska).	Rozsah výstavby (%)	30%	100%	80 000,00€						
1.3.5	Značenie ciest chodníkov a ulíc, dopravné značenie, merače rýchlosti, spomaľovače - Značenie ulíc na miestnej úrovni podľa zaužívaných názvov	Rozsah značenia (%)	40%	100%	5 000,00€						
1.3.6	Vybudovanie námestia v centre obce - vysporiadanie pozemkov, doplnenie mobiliáru, estetizácia prostredia, vyriešenie problematiky parkovania a bezpečnosti obyvateľov.	Počet	0	1	80 000,00€						
1.4	Vytváranie podmienok pre rozvoj cestovného ruchu										
1.4.1	Výstavba multifunkčného športového areálu - viacgeneračného fitparku (outdoorové fitness), určenom na rekreačné posilňovanie, motiváciu k pohybu, regeneráciu a relax formou aktívneho oddychu.	Rozsah výstavby (%)	0%	100%	12 000,00€						
1.4.2	Výstavba pamätnej izby – Výstavba obecného múzea	Propagácia	30%	90%	100 000,00€						
1.4.3	Vybudovanie rozhľadne	Počet	0	1	80 000,00€						



PROGRAM HOSPODÁRSKEHO A SOCIÁLNEHO ROZVOJA OBCE DOMANIŽA

1.4.4	Dostupnosť a propagácia prírodných a historických pamiatok	Zvýšenie spolupráce (%)	50%	80%	5 000,00€						
1.4.5	Vybudovanie remeselného dvora v centre obce	Realizované projekty (počet)	0	2	5 000,00€						
1.4.6	Rekonštrukcia a znovu otvorenie lyžiarskeho vleku	Počet	0	1	50 000,00€						
1.4.7	Podpora vytvárania nových atraktivít v obci	Realizované projekty (počet)	0	1	5 000,00€						
1.4.8	Spracovanie histórie, monografie obce	Realizované projekty (počet)	0	3	5 000,00€						
1.4.9	Prepojenie obce so subjektami cestovného ruchu a agroturistiky, poľnohospodárske a agro- podniky v obci, Poľovnícka chata, Farma	Realizované projekty (počet)	0	2	5 000,00€						
1.4.10	Zachovanie a rozvoj ľudových tradícií a ich maximálne využitie v CR	Realizované projekty (počet)	0	1	5 000,00€						
1.4.11	Spracovanie kalendára podujatí	Počet	0	1	5 000,00€						
1.4.12	Spolupráca s ostatnými obcami - Medziobecná spolupráca medzi okolitými obcami	Realizované projekty (počet)	0	2	5 000,00€						
1.4.13	Uzavretie dohôd s podnikateľmi v CR a podporovanie aktivít	Počet	0	1	5 000,00€						
2.1	Komplexná starostlivosť o sociálne znevýhodnené skupiny občanov										
2.1.1.	Zriaďiť zariadenie poskytujúce opatrovateľské služby-denné centrum pre dôchodcov, rozvoz jedál, nákup auta-denný stacionár	Využitelnosť (%)	50%	100%	50 000,00€						
2.1.2	Výstavba nájomného bytového domu	Rozsah rekonštrukcie (%)	50%	100%	500 000,00€						



PROGRAM HOSPODÁRSKEHO A SOCIÁLNEHO ROZVOJA OBCE DOMANIŽA

2.1.3	Klubová a spolková činnosť v obci – Zriadenie klubu dôchodcov , Zriadenie rodinného a komunitného centra	Zlepšenie úrovne (%)	50%	100%	10 000,00€						
2.1.4	Rekonštrukcia zdravotného strediska - kompletná	Rozsah rekonštrukcie (%)	50%	100%	150 000,00€						
2.1.5	Znižovanie nezamestnanosti a aktivácia nezamestnaných – práce pre nezamestnaných zabezpečenie pracovných pomôcok a náradia, školenia, poistenie, spolupráca s ÚPSVaR, podpora zamestnávania obyvateľov	Počet zapojených nezamestnaných	0	5	20 000,00€						
2.2	Podpora aktivít a projektov v oblasti školstva a vzdelávania vrátane zlepšenia materiálnych podmienok škôl a školských zariadení										
2.2.1	Rekonštrukcia Materskej školy (kompletná rekonštrukcia + vybavenie vonkajšie, rekonštrukcia a vybavenie vonkajšieho areálu)	Rozsah rekonštrukcie (%)	30%	100%	250 000,00€						
2.2.2	Rekonštrukcia Základnej školy (kompletná rekonštrukcia + vybavenie vonkajšie, rekonštrukcia a vybavenie vonkajšieho areálu)	Rozsah rekonštrukcie (%)	30%	100%	300 000,00€						
2.2.3	Rekonštrukcia školskej kuchyne a jedálne	Zlepšenie úrovne (%)	20%	100%	100 000,00€						
2.2.4	Podpora vzdelávacích programov MŠ, krúžková činnosť, vydávanie publikácií, interaktívne programy, výmenné pobyty, technologické vybavenie	Rozsah rekonštrukcie (%)	60%	100%	10 000,00€						
2.3	Podpora kultúrnych, športových a spoločenských podujatí										
2.3.1	Organizovanie pravidelných podujatí	Zlepšenie úrovne (%)	70%	100%	5 000,00€						
2.3.2	Spolupráca so spolkami a jednotlivcami pôsobiacimi v tejto sfére	Zapojenie spolkov do diania v obci (%)	30%	100%	5 000,00€						



PROGRAM HOSPODÁRSKEHO A SOCIÁLNEHO ROZVOJA OBCE DOMANIŽA

2.3.3	Zachovanie a rozvoj ľudových tradícií (folklór, hudba, pôvodný odev, tradičné remeslá) a ich maximálne využitie v cestovnom ruchu	Využitelnosť tradícií (%)	20%	100%	5 000,00€						
2.4	Skvalitnenie verejných služieb poskytovaných občanom										
2.4.1	Projekt elektronizácie služieb verejnej správy, vytvorenie kontaktného centra (kancelária pre styk s verejnosťou) zriadená v budove obecného úradu	Podiel zvýšenia e-verejnej správy	10%	100%	20 000,00€						
2.4.2	Aktualizácia/tvorba rozvojových dokumentov obce	Počet	0	1	5 000,00€						
2.4.3	Využívanie medzinárodnej spolupráce pre rozvojové aktivity a propagáciu obce, budovanie partnerstiev- vytváranie partnerstiev s družobnou obcou	Partneri (počet)	0	2	5 000,00€						
2.4.4	Nákup techniky, traktora so štiepkovačom, vlečkou, radlicou, posýpačom, traktorbager, príp. malé nákladné vozidlo.	Rozsah využitia (%)	20%	100%	50 000,00€						
3.1	Dobudovanie kanalizácie, verejného vodovodu a ČOV										
3.1.1	Výstavba miestnej kanalizácie - Dobudovanie kanalizačných zberačov trasy "D" a jej vetiev do miestnej časti Kardošová Vieska. Je potrebné dobudovať kanalizačné zberače v dĺžke cca 1 544 m.	Rozsah (%)	70%	100 %	673 000,00€						
3.1.2	Rozšírenie verejného vodovodu k bytovej výstavbe v lokalite "Pod Stošínom"	Rozsah (%)	80%	100 %	100 000,00€						
3.2	Plynofikácia obce a obnoviteľné zdroje										
3.2.1	Rozšírenie plynových prípojok do nových častí	Rozsah (%)	90%	100%	100 000,00€						
3.2.2	Využívanie obnoviteľných zdrojov energie - Solárne panely, fotovoltaika, biomasa, alternatívne zdroje energie –	Úspora (%)	0%	30-50%	50 000,00€						



PROGRAM HOSPODÁRSKEHO A SOCIÁLNEHO ROZVOJA OBCE DOMANIŽA

	využitie v obecných budovách ale i podpora a osвета medzi obyvateľmi										
3.2.3	Zníženie energetickej náročnosti budov vo vlastníctve obce a ostatných verejných budov	Úspora (%)	0%	30-50%	800 000,00€						
3.3	Úsporne, esteticky osvetlená a ozvučená obec s dôrazom na bezpečie										
3.3.1	Modernizácia a rekonštrukcia verejného osvetlenia a dobudovanie do nových častiach obce	Podiel rekonštrukcie (%)	70%	100%	50 000,00€						
3.3.2	Rekonštrukcia a modernizácia verejného rozhlasu a ústredne, bezdrôtový, rozšírenie verejného rozhlasu do nových ulíc a lokalít	Podiel rekonštrukcie (%)	70%	100%	50 000,00€						
3.3.3	Kamerové systémy v centre obce - inštalácia kamerových systémov vo všetkých jej častiach (Domaniža, Kardošova Vieska, Domanižská Lehota.	Kamerový systém v centre (%)	0%	100%	50 000,00€						
3.4	Obec s účinným ekonomicky udržateľným a ekologickým systémom odpadového hospodárstva										
3.4.1	Nakladanie s komunálnym a drobným stavebným odpadom, mobilne zbery, triedenie odpadu, odstránenie nelegálnych a čiernych skládok, revitalizácia územia	Zlepšenie triedenia odpadu (%)	30%	90%	10 000,00€						
3.4.2	Vybudovanie zberného dvora – výstavba budovy, oploenie, zabezpečenie technológií na zber, separovanie a zhodnocovanie odpadov, kontajnerové stojiská v priestoroch ČOV	Počet zberných dvorov	0	1	100 000,00€						
3.4.3	Projekty osvetu a propagácie separovaného zberu	Zvýšenie informovanosti (%)	10%	70%	5 000,00€						
3.4.4	Spracovanie biologického odpadu a zriadenie kompostoviska + technické vybavenie	Podiel spracovania (%)	10%	100%	50 000,00€						



PROGRAM HOSPODÁRSKEHO A SOCIÁLNEHO ROZVOJA OBCE DOMANIŽA

3.4.5	Zakúpenie kompostérov do každej domácnosti	Podiel spracovania (%)	10%	100%	20 000,00€						
3.5	Ochrana obyvateľov pred povodňami										
3.5.1	Projekt protipovodňových opatrení a regulácie toku	Protipovodňové opatrenia realizované na toku (%)	10%	100%	300 000,00€						
3.5.2	Projekt budovania odvodňovacích jarkov v celom katastri obce	Odvodňovacie jarky (%)	10%	100%	300 000,00€						
3.6	Podpora aktivít v oblasti prírodného dedičstva										
3.6.1	Vybudovanie náučných chodníkov - Budovanie lesných náučných chodníkov, vytvorením oddychových zón (s prístreškami, zodpovedajúcim mobiliárom), priestormi na občerstvenie (miesta na grilovanie, opekanie), zábavu, športové vyžitie (outdoorové fitness), poznanie (informačné tabule - príroda, história, tradície a pod.).	Rozsah výstavby (%)	0%	100%	50 000,00€						
3.6.2	Vytvorenie cyklistických trás v obci s napojením na okolité obce - vytvorením oddychových zón (s prístreškami, zodpovedajúcim mobiliárom), priestormi na občerstvenie (miesta na grilovanie, opekanie), zábavu, športové vyžitie (outdoorové fitness), poznanie (informačné tabule - príroda, história, tradície a pod.).	Rozsah výstavby (%)	0%	100%	50 000,00€						
3.6.3	Rekonštrukcia pamiatok v obci	Rozsah výstavby (%)	20%	100%	10 000,00€						
3.6.4	Vybudovanie a značenie bežkárskejších trás	Rozsah výstavby (%)	20%	100%	20 000,00€						
3.6.5	Revitalizácia rybníkov v obci	Počet	0	1	10 000,00€						



PROGRAM HOSPODÁRSKEHO A SOCIÁLNEHO ROZVOJA OBCE DOMANIŽA



PRIESKUM K PLÁNU HOSPODÁRSKEHO A SOCIÁLNEHO ROZVOJA OBCE DOMANIŽA

Vážení spoluobčania!

Samospráva obce pripravuje aktualizáciu svojho Plánu hospodárskeho a sociálneho rozvoja (PHSR). PHSR je významný dokument, ktorý so sebou prinesie analýzu obce a určí oblasti do ktorých je potrebné v ďalších rokoch investovať energiu a financie. Určuje smerovanie rozvoja našej obce v nasledujúcich rokoch.

Váš názor je pre nás veľmi dôležitý, lebo ovplyvní rozhodovanie samosprávy obce pri schvaľovaní nového plánu rozvoja na obdobie rokov 2015 - 2025.

Vysvetlenie dotazníka: V prípade, že by dotazník chcelo vyplniť viac členov Vašej rodiny, jeho elektronickú verziu nájdete na webstránke obce www.domaniza.sk, alebo Vám dotazník môžeme zaslať e-mailom.

Dotazník vyplňte a doručte na obecný úrad **najneskôr do 20. októbra 2015**. V mimopracovnom čase môžete vyplnený dotazník vložiť do poštovej schránky na obecnom úrade.

Ďakujeme za Váš čas a názor!

- 1.) Vaše pohlavie ☐ Muž ☐ Žena
- 2.) Váš vek ☐ do 18 rokov ☐ 19 - 25 rokov ☐ 26 - 65 rokov ☐ nad 65 rokov
- 3.) Ekonomická aktivita ☐ študent ☐ zamestnaný ☐ nezamestnaný ☐ podnikateľ
☐ dôchodca ☐ iné.....
- 4.) Počet členov vo Vašej domácnosti (vrátane Vás)
- 5.) Ako dlho bývate v obci? (uvedte počet rokov)
- 6.) Trávite v obci väčšinu svojho dňa? ☐ Áno ☐ Nie
- 7.) Miesto Vášho pracoviska (uvedte obec, resp. okres)
- 8.) Ako ste celkovo spokojný/á s obcou Domaniža ako miestom Vášho života, príp. práce:
☐ veľmi spokojný/á ☐ spokojný/á ☐ nespokojný/á iné
- 9.) V ktorej časti obce žijete? ☐ Domanižská Lehota ☐ Kardošová Vieska ☐ Domaniža uveďte bližšie:
☐ smerom od námestia do Kardošovej Viesky ☐ smerom od námestia do Považskej Bystrice ☐ na hornom konci
- 10.) Ak by ste si hľadali bývanie, čo by bolo hlavným dôvodom pri jeho výbere?
☐ Rodisko, rodinné zázemie ☐ Pozitívne vzťahy v sociálnej oblasti
☐ Čisté prírodné prostredie ☐ Dopravné spojenie s okolím
☐ Zvyk ☐ Dobrá úroveň infraštruktúry
☐ Estetika a tichá lokalita ☐ Iné.....
- 11.) Čo považujete za najväčšiu výhodu bývania v našej obci?
☐ Vlastníctvo domu, záhrady ☐ Pokojnejší spôsob života v obci ako v meste
☐ Bližší vzťah k prírode ☐ Väčší vzájomný záujem obce a občanov
☐ Umiestnenie (poloha) obce ☐ Výhodná poloha v blízkosti mesta
☐ Možnosť vlastnej produkcie potravín
- 12.) Čo považujete za najväčšiu nevýhodu bývania v našej obci?
☐ Málo pracovných príležitostí ☐ Nízka úroveň technickej infraštruktúry
☐ Menej príležitostí na vlastnú sebarealizáciu ☐ Zlé dopravné spojenie
☐ Slabé možnosti nákupu a využívania služieb

13.) Ako ste spokojný s poskytovaním služieb v našej obci a ako hodnotíte nasledujúce oblasti?

(1 – vynikajúce, 2 – dobré, 3 – priemerné, 4 – podpriemerné, 5 – nevyhovujúce)

Celkový vzhľad obce	1	2	3	4	5	Stav verejných priestranstiev	1	2	3	4	5
Časová, priestorová dostupnosť	1	2	3	4	5	Služby spojené s komunálnym odpadom	1	2	3	4	5
Dostupnosť obce verejnou dopravou	1	2	3	4	5	Stav verejnej zelene	1	2	3	4	5
Pokrytie signálom mobilných sietí	1	2	3	4	5	Možnosť športového vyžitia	1	2	3	4	5
Dostupnosť verejného internetu	1	2	3	4	5	Požiarňa ochrana	1	2	3	4	5
Ponuka služieb a obchodov	1	2	3	4	5	Bezpečnosť a ochrana osobného majetku	1	2	3	4	5
Zdravotnícka starostlivosť	1	2	3	4	5	Stav miestnych komunikácií	1	2	3	4	5
Sociálna starostlivosť	1	2	3	4	5	Správa a údržba miestnych komunikácií	1	2	3	4	5
Úroveň materskej školy	1	2	3	4	5	Správa a údržba verejného osvetlenia	1	2	3	4	5
Úroveň základnej školy	1	2	3	4	5	Vybavenosť obce verejným osvetlením	1	2	3	4	5
Úroveň školskej jedálne	1	2	3	4	5	Vybavenosť obce elektrinou	1	2	3	4	5
Možnosti trávenia voľ. času detí a mládeže	1	2	3	4	5	Informovanosť občanov	1	2	3	4	5
Čistota obce	1	2	3	4	5	Vybavovanie úradných náležitostí	1	2	3	4	5

14.) Aký charakter by podľa Vás mala mať naša obec v budúcnosti?

- ☐ Obec by mala prejsť na mestský charakter
☐ Obec by mala mať vidiecky charakter s mestskými prvkami.
☐ Obec by si mala zachovať dedinský charakter

15.) Máte zásluhu aj vy osobne na skvalitňovaní života v obci?

- ☐ Áno
☐ Nie

16.) Podľa Vášho názoru, aké sú najväčšie problémy v našej obci?

- ☐ Málo kultúrnych zariadení a spoločenských podujatí
☐ Nedostatočné športové vyžitie
☐ Málo priestoru na aktívny oddych, relax
☐ Málo priestoru pre rodinné aktivity (trávenie času rodičov s deťmi)
☐ Slabá vybavenosť verejných priestranstiev (lavičky, parky, nedostatok zelene)
☐ Absencia zariadení pre starších občanov
☐ Absencia odpadkových košov

- ☐ Krčmy a rušenie nočného pokoja
☐ Nízka úroveň informovanosti občanov
☐ Slabé nákupné možnosti
☐ Nedostatočná infraštruktúra – kanalizácia
☐ Nedostatok bytových jednotiek
☐ Nedostatok stavebných pozemkov
☐ Iné.....

17.) O poskytovanie akých služieb resp. realizáciu aktivít by ste mali v budúcnosti záujem?

- ☐ Rekonštrukcia miestnych komunikácií
☐ Verejný internet
☐ Detské jasle
☐ Poskytovanie sociálnej starostlivosti
☐ Ochrana prírody a životného prostredia
☐ Materské / rodinné centrum
☐ Klub mládeže
☐ Klub dôchodcov
☐ Cyklotrasy, náučný chodník
☐ Prepravná služba (sociálny taxík)
☐ Zlepšiť informovanosť občanov v obci
☐ Rozšírenie ponuky služieb a obchodu
☐ Vzdelávacie aktivity pre občanov

- ☐ Rekonštrukcia miestnych pamiatok
☐ Rozšírenie ponuky kultúrnych a športových podujatí
☐ Rozvoj bytového fondu
☐ Služby spojené s komunálnych odpadom
☐ Rekonštrukcia verejného osvetlenia
☐ Miesto pre oddych, parky
☐ Detské ihriská
☐ Miesto na cvičenie vonku (outdoor fitness)
☐ Amfiteáter (miesto na organizovanie kultúrnych a spoločenských podujatí vonku)
☐ Kamerový systém v obci
☐ Vytvorenie nových pracovných príležitostí
☐ Iné.....

18.) Ako hodnotíte rozvoj Vašej obce za posledných 7 rokov?

- ☐ Pozitívne ☐ Nevieť posúdiť ☐ Negatívne

19.) Vyjadrite svoju spokojnosť s nižšie uvedenými oblastami číslami od 1 do 5

(1 – vynikajúce, 2 – dobré, 3 – priemerné, 4 – podpriemerné, 5 – nevyhovujúce)

možnosť zamestnať sa v obci	1	2	3	4	5
stav a využívanie kultúrnych pamiatok v obci	1	2	3	4	5
výška obecných daní	1	2	3	4	5
využívanie prírodných zdrojov obce	1	2	3	4	5
možnosti podnikat' v obci	1	2	3	4	5
podpora miestnych tradícií	1	2	3	4	5
využívanie a stav turistických atrakcií obce	1	2	3	4	5

20.) Na ktoré oblasti a aktivity by sa mal podľa Vás sústrediť rozvoj obce v nasledujúcich 10 rokoch? (vyznačte)

- ☐ rekonštrukcia miestnych komunikácií
☐ dobudovanie verejnej kanalizácie
☐ rozširovanie ponuky služieb
☐ bytová výstavba a nové stavebné pozemky
☐ podpora rozvoja podnikania
☐ poskytovanie sociálnej starostlivosti
☐ úprava verejných priestranstiev a centra obce
☐ rekonštrukcia verejných budov
☐ vybudovanie nových ihrísk a športovísk
- ☐ spoločenský životkultivácia a výsadba zelene
☐ rozvoj individuálneho cestovného ruchu (nové zariadenia)
☐ rozšírenie ponuky kultúrnych podujatí
☐ ochrana prírody a životného prostredia
☐ zavedenie nových sociálnych služieb v obci
☐ celkový vzhľad obce
☐ školstvo, zdravotníctvo, kultúra, šport
☐ celkový vzhľad obce
☐ iné (uvedte).....

21.) Keby ste mali uviesť tri najsilnejšie stránky našej obce, ktoré obec prezentujú v dobrom svetle navonok, ktoré by to boli?