

Program hospodárskeho a sociálneho rozvoja obce

Bojničky



2016 – 2024

Názov	Program hospodárskeho a sociálneho rozvoja obce Bojničky
Územné vymedzenie:	Trnavský samosprávny kraj Okres: Hlohovec Obec: Bojničky
Región:	ZMO - Jaslovské Bohunice, Dolné Považie
Nadmorská výška:	193 m n. m
Počet obyvateľov:	1 384
Rozloha	927 ha
Hustota obyvateľstva	147,68 obyv./ km²
Územný plán obce schválený	xxx
Dátum schválenia PHSR	05. 09. 2016
Dátum platnosti PHSR	Od 01. 10. 2016 do 31. 12. 2024
Verzia	1.0
Publikovaný verejne	09. 09. 2016

Obsah

Úvod

1. Zámer spracovania PHSR

2. Harmonogram spracovania PHSR

3. Východiskové koncepčné dokumenty

4. Analytická časť

4.1 Analýza vnútorného prostredia

4.1.1 História obce

4.1.2 Geografické hľadisko

4.1.3 Prírodné zdroje

4.1.4 Demografické zdroje

4.1.6 Sociálna infraštruktúra

4.1.7 Kultúrny a spoločenský život

4.1.8 Mimovládny sektor

4.1.9 Podnikateľské prostredie

4.1.10 Materiálne zdroje

4.1.11 Cestovný ruch

4.2 Analýza vonkajšieho prostredia

4.3 SWOT

4.4 Zhodnotenie hlavných disparít a faktorov rozvoja

5. Strategická časť

5.1 Vízia rozvoja územia obce Bojničky

5.2 Strategický cieľ

6. Programová časť

6.1 Opatrenia a projekty vrátane ich priradenia k jednotlivým prioritám

6.2 Súbor ukazovateľov výsledkov a dosahov

7. Realizačná časť

7.1 Popis postupov organizačného a inštitucionálneho zabezpečenia realizácie PHSR

7.2 Systém monitorovania a hodnotenia

7.3 Akčný plán

8. Finančná časť

8.1 Indikatívny finančný plán na celú realizáciu PHSR

8.2 Model viaczdrojového financovania jednotlivých projektov

Záverečná časť

Prílohy

Úvod

Posledná dekáda 20. storočia až po súčasnosť je poznačená kumuláciou procesov, ktoré výrazne predznamovali dynamiku a charakter premien spoločensko-politických, hospodárskych, sociálnych, sociálno-kultúrnych s celou škálou pozitívnych ale aj problémových dopadov na spoločnosť i jednotlivé spoločenstvá na Slovensku. Významné sú nadnárodné súvislosti prebiehajúcich procesov, keďže sa netýkajú len jednej krajiny, ale sú súčasťou priestorovo širších premien, ktoré majú významné, prinajmenšom európske súvislosti. Premieta sa to, resp. odráža v európskych integračných procesoch, v hľadaní podôb štátnych i spoločných európskych postupov, pri riešení problémov, pri usmerňovaní vývojových procesov, pri hľadaní spoločných či koordinovaných politík.

Program hospodárskeho a sociálneho rozvoja je základným dokumentom, ktorým si obec pri výkone svojej činnosti zabezpečuje rozvoj svojho územia a stará sa o potreby obyvateľov.

Je to strednodobý programový dokument, ktorý bol spracovaný na základe zákona č. 539/2008 Z. z. o podpore regionálneho rozvoja v znení zákona č. 309/2014 Z. z. Pri spracovávaní boli rešpektované zásady regionálnej politiky vlády Slovenskej republiky a princípy regionálnej politiky Európskej únie zakotvené najmä v nariadeniach Európskeho parlamentu a Rady (EÚ) č. 1303/2013 zo 17. decembra 2013, ktorým sa stanovujú spoločné ustanovenia o Európskom fonde regionálneho rozvoja, Európskom sociálnom fonde, Kohéznom fonde, Európskom poľnohospodárskom fonde pre rozvoj vidieka a Európskom námornom a rybárskom fonde a ktorým sa stanovujú všeobecné ustanovenia o Európskom fonde regionálneho rozvoja, Európskom sociálnom fonde, Kohéznom fonde a Európskom námornom a rybárskom fonde, a ktorým sa zrušuje nariadenie Rady (ES) č. 1083/2006 a v zmysle delegovaného nariadenia Komisie (EÚ) č. 480/2014 z 3. marca 2014.

Program je komplexným dokumentom, integrujúcim otázky rozvoja fyzických štruktúr so sociálnymi, ekonomickými a ďalšími aspektami. Preto má voči ostatným plánovacím dokumentom spracovaným na miestnej úrovni zastrešujúcu funkciu. Na rozdiel od územného plánu, ktorý rieši najmä otázky fyzického rozvoja územia (lokalizáciu zástavby a priestorové regulatívy pre stavebný rozvoj, funkčné využitie rozvojových plôch), program rozvoja sa podrobnejšie zaoberá otázkami ekonomického a sociálneho rozvoja, čím vo vzťahu k územnému plánu plní komplementárnu funkciu.

Aj napriek komplexnosti programu rozvoja nie je cieľom vyčerpávajúco obsiahnuť všetky problémy a nájsť na všetky optimálne riešenie.

Program hospodárskeho a sociálneho rozvoja obce je v súlade s cieľmi a prioritami ustanovenými v Národnom rozvojovom pláne a s metodikou na vypracovanie príslušného PHSR pre obce a mestá.

Program hospodárskeho a sociálneho rozvoja obce Bojničky 2015 – 2023 s výhľadom do roku 2025 je v súlade s nasledujúcimi strategickými dokumentami na národnej úrovni, úrovni samosprávneho kraja a na úrovni miestnej samosprávy.

Národná úroveň:

- Národná stratégia regionálneho rozvoja Slovenskej republiky
- Koncepcia územného rozvoja Slovenska 2001 v znení KURS 2011
- Partnerská dohoda SR na roky 2014 – 2020
- Pozičný dokument Európskej komisie k Partnerskej dohode a program SR na roky 2014 – 2020
- Operačné programy pre programové obdobie 2014 – 2020

Úroveň samosprávneho kraja:

- Program hospodárskeho a sociálneho rozvoja Trnavského samosprávneho kraja 2012 – 2018
- Územný plán regiónu Trnavského kraja

Úroveň miestnej samosprávy:

- Územný plán obce Bojničky – prieskumy a rozbor
- Program hospodárskeho a sociálneho rozvoja obce Bojničky

1. Zámer spracovania

Hlavným zámerom spracovania programu hospodárskeho a sociálneho rozvoja je vízia progresívneho mesta, ktorého hlavným cieľom je v čo najväčšej miere uspokojovať potreby občanov, umožňovať rozvoj podnikateľských aktivít a cestovného ruchu na území mesta a v čo najväčšej miere využívať výhodnú geografickú polohu za podmienok trvalo udržateľného rozvoja.

Zámer spracovania PHSR

Zámer spracovania PHSR	
Názov dokumentu	• Program hospodárskeho a sociálneho rozvoja obce Bojničky na roky 2016 – 2024
Forma spracovania	• pracovníkmi samosprávy, • s pomocou pracovníkov poradenskej kancelárie
Riadenie procesu spracovania	• proces spracovania PHSR bol riadený externým pracovníkom • do procesu spracovania PHSR boli zapojené školy a školské zariadenia, miestni podnikatelia, spoločenské organizácie a športové kluby • verejnosť obce bola informovaná prostredníctvom miestneho rozhlasu, prostredníctvom informačných tabúl, • Členovia pracovnej skupiny sa pravidelne zúčastňovali koordinačných stretnutí, kde boli poskytované informácie k realizácii postupných krokov prípravy PHSR • Dotazníkový prieskum – občania, školy, podnikatelia. • Ankety na verejných stretnutiach • Verejné stretnutia s občanmi

Obdobie spracovania	<ul style="list-style-type: none"> • obdobie spracovania: máj 2014 – december 2015
Financovanie spracovania	<ul style="list-style-type: none"> • náklady na samotné spracovanie PHSR sú hradené z rozpočtu obce

2. Harmonogram spracovania PHSR

[illegible][illegible][illegible]

Finančná časť												
Záver												

Zdroj: Weisová, Bernátová: *Strategické plánovanie samosprávy, Municipalia 2012*

Samotná práca na spracovaní dokumentu začala ešte v roku 2014. Po zistení, že je pripravovaná novelizácia Zákon č. 539/2008 Z. z. o regionálnom rozvoji a po získaní informácií, že v zmysle predmetnej novelizácie bude k dispozícii nová metodika na spracovanie PHSR, boli práce na dokumente prerušené a pokračovali až po nadobudnutí platnosti zákona a po zverejnení novej metodiky.

Metódy zapojenia verejnosti do prípravy PHSR

Metóda	Informovanie verejnosti	Získavanie názorov verejnosti	Zohľadnenie názorov verejnosti
Tlačené materiály			
Verejné informačné tabule	áno		
Plagáty	áno		
Využitie existujúcich médií			
Účasť na miestnych aktivitách a podujatiach	áno	áno	
Zverejňovanie informácií	áno		
Stretnutia	áno		
Relácie v obecnom rozhlase	áno		
Stretnutia			
Stretnutia s kľúčovými ľuďmi/skupinami	áno	áno	áno
Koordinačné stretnutia	áno	áno	áno
Verejné stretnutia	áno	áno	áno
Návštevy v dotknutom území	áno	áno	áno
Brainstormingové stretnutia s verejnosťou	áno	áno	áno
Rozhovory a prieskumy			
Dotazníky pre záujmové skupiny	áno	áno	áno
Dotazník pre širokú verejnosť	áno	áno	áno
Poradné skupiny			

Pracovné skupiny	áno	áno	áno
------------------	-----	-----	-----

Zdroj: Vlastné spracovanie

3. Východiskové koncepčné dokumenty

K spracovaniu PHSR obce Bojničky boli použité východiskové koncepčné dokumenty:

- Územný plán obce Bojničky – Prieskumy a rozbory
- PHSR bol schválený na roky 2005 – 2015.
- Register obnovenej evidencie pozemkov bol schválený v roku 2012

4. Analytická časť

4.1 Analýza vnútorného prostredia

4.1.1 História

Prvé historické písomné údaje o Bojničkách sú z roku 1113 v „Zoborskej listine“. Podľa tejto listiny, ktorá predstavuje súpis majetkov zoborského konventu sv. Hypolita, obec Bojničky (Boenza) patrí polovica obce s horou a pozemkami je majetok hradu Hlohovec.

Historické korene jestvovania sídliska na území Bojničiek siahajú do doby bronzovej, ktorú reprezentuje nález „štíhla sekerka v prostriedku s krátkymi vyvinutými lalokmi“. Podľa všetkých náznakov sa predpokladá väčšie osídlenie na území Bojničiek už v období Veľkej Moravy. Na základe archeologických výskumov z roku 1963 bola potvrdená existencia osídlenia okolo polovice storočia. Možno predpokladať, že sídlisko malo charakter slovanský, čo vyplýva z názvu uvedeného v Zoborskej listine „Boenza“, pretože koncovky – io, ico a enza boli slovanského pôvodu.

Obec Bojničky bola poddanská. Jej majitelia sa menili. Pri vzniku Uhorska (1001) zrejme obyvateľstvo obce patrilo pod hrad Hlohovec, kde preukazovalo kastelánovi hradu určité služby.

Po vpáde Tatárov (1241) zahynula polovica obyvateľstva hladom a morom. Po ich odchode patria Bojničky pod hrad Szolgagyor (hrad na Posádke), ktorý už v roku 1294 nie je uvádzaný. Posádka, je teraz časť obce Dvorníky nad Váhom, ktorý chránil dôležitý brod cez Váh v priestore Bereg.

V roku 1275 uhorský kráľ Ladislav IV. Daroval donačnou listinou „zem kráľovských hostí – Hlohovec“ za zásluhy Abovi, synovi Abovmu. V tejto donačnej listine sú Bojničky (Baynach) uvedené ako majetok hradu Hlohovec.

V roku 1294 uhorský kráľ Ondrej III. odníma majetok hradu Hlohovec Abovi a daruje ho Abrahámovi Rúfusovi. O tri roky nato Abrahám Rúfus urobil výmenu majetkov s Abom. Medzi osady, ktoré získava výmenou späť sa spomínajú aj Bojničky . v roku 1349 nie sú dokumenty, kto vlastnil hrad Hlohovec a jeho poddanské osady.

V roku 1349 uhorský kráľ Ľudovít I. daruje synom Vavrinca nazývaného Selacus, hrad Hlohovec, ktorý tým dostáva nového pána. Z historických dokumentov nie je zrejmé, komu v tejto dobe Bojničky patrili, zrejme však hradu Hlohovec. Na dočasnej listine bol uvedený ako práv Mikuláš (Slávus) z rodiny Kont.

V roku 1525 získava panstvo Hlohovec Alexander Thurzo. V donačnej listine kráľa Ľudovíta II. sú Bojničky uvedené ako súčasť panstva. v roku 1635 vymiera rod Thurzovcov.

V roku 1637 kráľ Ferdinand III. predáva panstvo Hlohovec Adamovi Forgáchovi. V tejto dobe sa Bojničky uvádzajú ako mestečko. V roku 1716 vymiera rod Forgáchovcov.

V roku 1720 sa stáva majiteľom panstva Hlohovec rodina Erdödyovcov. Rodina Erdödyovcov bola posledným majiteľom až do zrušenia poddanstva, potom už len ako statkárska rodina.

Názvy obce Bojničky sa menili. V roku 1113 Boenza. Po totárskom vpáde boi povolani Saskí kolonisti a pod ich vplyvom sa menili aj názvy obcí, preto r. 1256 Baynach a r. 1275 Bajanach. V roku 1773 to bola Bajnoczka, r. 1808 Bojnička a konečne v roku 1920 Bojničky až doteraz.

Bojničky v minulosti boli dôležitou križovatkou medzi hradom Hlohovec – Szolgagyör a Hlohovec – Šintava. Neskôr sú už len na dôležitej ceste medzi Hlohovcom a Šintavou.

V roku 1664 sa obec dostala pod tureckú nadvládu. V tejto dobe sa musel richtár obce Bojničky (spolu s richtármi okolitých obcí) pokloniť tureckému bašovi v Nových Zámkoch a požiadať ho o ochranu pre obyvateľov obce Bojničky. Dostal záručnú listinu, ale zároveň mu určili ako má dane a iné poplatky platiť.

Obec Bojničky v minulosti bola známa tiež vodnými mlynmi na Váhu. O počte obyvateľov obce sú dôkazy až neskôr. V roku 1715 mala obec 39 domácností.

Obyvatelia obce v minulosti boli väčšinou roľníci. Pomerne veľa bolo i vinohradov. Časť obyvateľov sa živila želiarstvom. Pri vzniku hlohovského pivovaru statkár Szold tu preň pestoval chmeľ. V tom istom čase existovala Szoltová tehelňa. V roku 1869 prišli do Bojničiek Hanáci, ktorí zaviedli v obci výrobu košíkov.

Z historických pamiatok je známa Kaplnka sv. Rocha. Postavili ju v prvej polovici 19. storočia. Klasicistický Kostol sv. Alžbety bol postavený roku 1830 a renovovaný roku 1906. Z vnútorného zariadenia okrem hlavného oltára z čias stavby kostola, je významná aj trojdielna skriňa organa z 19. storočia. Ďalšou sakrálnou stavbou v obci je kláštor sv. Cyrila a Metoda, vybudovaný v roku 2000.

Vinohradnícka obec Bojničky sa nachádza v Trnavskom kraji, 5km južne od okresného mesta Hlohovec, na ľavej strane Váhu. Obec patrí medzi najstaršie obce v Trnavskom kraji. Ako veľká časť obcí v hlohovskej oblasti sa prvý raz spomína už v roku 1113 ako príslušenstvo k hradu Hlohovec pod názvom Boencza. Obyvatelia Bojničiek sa kedysi živili poľnohospodárstvom i vinohradníctvom, časť železiarstvom. Pri vzniku hlohovského pivovaru pestoval statkár Szold, ktorý mal v obci i tehelňu, pre pivovar chmeľ. Od roku 1869 tu prekvitala výroba košíkov.

4.1.2. Geografické hľadisko

Obec Bojničky o rozlohe 926 ha, leží na ľavej strane Váhu, na juhozápadnom okraji Nitrianskej pahorkatiny, v doline potoka Jarčie. Stred obce leží vo výške 210 m.n.m. , chotár obce dosahuje výšku 175 – 288 m.n.m. Katastrálne územie obce sa nachádza v Trnavskom kraji, v južnej časti okresu Hlohovec v susedstve s okresom Galanta. Obec v rámci okresu susedí s katastrálnym územím obce Hlohovec, Sasinkovo, Dvorníky a Dolné Zelenice, Horné Zelenice. Ťažisko osídlenia regionálne ho významu tvorí priestor okolo centra mesta Hlohovec.

Katastrom obce prechádza cesta II/507 Sereď – Hlohovec, z toho v intraviláne cca 2100m. Cesta umožňuje napojenie na diaľnicu D1 z Hlohovca cestou II/513.

Obec Bojničky s počtom obyvateľov 1384 má výhodnú polohu, nakoľko sa nachádza v dostupnej vzdialenosti od okresného sídla Hlohovec, od ktorého je vzdialená 5 km. Obec má poľnohospodársky charakter a obytnú funkciu.

Výmera k.ú. Bojničky je 926 ha.

Tab. Č. 1 Úhrnné hodnoty pozemkov k.ú. Bojničky v ha

Obec	Celková výmera ha	ZÚO	Mimo ZÚO	Orná pôda	Vinice	Záhrady	Ovocné sady
Bojničky	926,7621	78,3634	848,3987	643,1023	95,0527	26,2537	5,396

Obec	Tráv. porasty	Poľnohosp. pôda	Lesné pozemky	Vodné plochy	Zastav. Plochy a nádvorja	Ostatné plochy
Bojničky	17,1133	786,918	44,041	16,8674	65,6465	13,2892

Zdroj: ÚPD obce

Rozloha obce je 9 267 621 m². Poľnohospodárskej pôdy je 7 885 316 m², nepoľnohospodárskej 1 382 305 m² – z toho 440 410 m² lesnej, 168 674 m² vodnej, 644 614 m² zastavanej a 128 607 ostatnej plochy.

4.1.3. Prírodné zdroje

Klimatické pomery

Obec Bojničky sa nachádza v teplej klimatickej oblasti- zaberá nížiny a nízko položené kotliny do nadmorských výšok 400 m. Má najviac slnečného svitu a najvyššie

teploty. Zrážok je pomerne málo, od 520 do 750 mm. V priebehu roka je najteplejším mesiacom júl s priemernou teplotou vzduchu 20 °C a najchladnejším január s priemernou teplotou -2°C.

Snehová pokrývka trvá v priemere od konca decembra do konca februára. Priemerný počet dní so snehovou pokrývkou je menší ako 40.

Geomorfologická a geologická charakteristika

Nadmorská výška v strede obce je 200 m n. m., v chotári 175 – 288 m n. m. Bojničky ležia na juhozáp. okraji Nitrianskej sprašovej pahorkatiny v doline potoka Jáč. Prev. odlesnený, úvalinami a podrezaným svahom Váhu rozčlenený chotár s častým výskytom zosunov, tvoria mladotret'ohorné usadeniny pokryté sprašou. Má hnedozemné pôdy.

Pôdny fond a jeho využitie

Vlastnosti poľnohospodárskych pôd sú charakterizované na základe bonitovaných pôdno – ekologických jednotiek (BPEJ).

V území boli identifikované tieto bonitové pôdno – ekologické jednotky (BPEJ): 0102002, 0138202, 0138302, 0138502, 0144002, 0144005, 0147202, 0147302, 0147402, 0154672.

Z pôdných typov sú to hnedozeme erodované a regozeme na rôznych substrátoch na výrazných svahoch, regozeme a hnedozeme erodované na sprašiahc, regozeme a černozeme erodované v komplexoch na sprašiach, hnedozeme typické na sprašiach a fluvizeme typické karbonátové.

Organizácia poľnohospodárskej výroby

Obec Bojničky je poľnohospodárskou obcou rovinatého charakteru. Známa je svojou vinohradníckou tradíciou. Patrí do Hlohoveckého vinohradníckeho rajónu, ktorý je súčasťou Malokarpatskej vinohradníckej oblasti.

V priestorovej štruktúre ornej pôdy má dominantné postavenie veľkobloková orná pôda. Vyznačuje sa nízkou stupňom ekologickej stability a nízkou diverzitou. Ornú pôdu obhospodaruje Roľnícka a obchodná spoločnosť a.s. Bojničky (RaOS a.s.), ktorá zamestnáva cca 60 -70 pracovníkov. Orné pôdy sa využívajú na intenzívne pestovanie poľnohospodárskych plodín, ako sú: obilniny – jačmeň jarný, pšenica, kukurica na siláž a na zrna, VK, olejniný – slnečnica, repka olejná a vinná réva.

Závlahy a odvodnenia sa v riešenom území nenachádzajú. Vzhľadom k tomu, že v obci sa neprevádzkuje živočíšna výroba, nenachádzajú sa tu ani poľné a budované hnojiská. 1 budované hnojisko bolo v areáli RaOS – u, ale aj to je už v súčasnosti nevyužívané.

Roľnícka a obchodná spoločnosť nachádzajúca sa v obci, zamestnáva 60 pracovníkov v rastlinnej a živočíšnej výrobe. Rastlinná výroba hospodári na 1 714 ha ornej pôdy so zameraním na obilniny, olejiny a krmoviny.

V živočíšnej výrobe je prioritný chov dojníc, mladého dobytku, teliat (spolu 290 kusov) a ošípaných – (spolu 570 kusov).

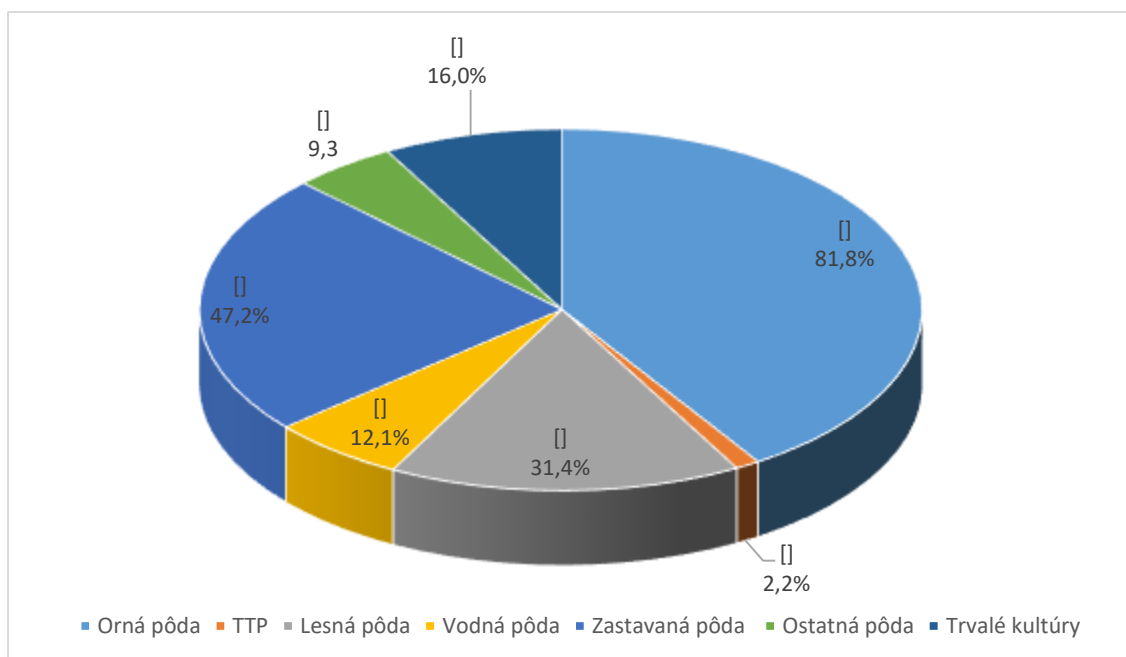
V Bojničkách je z celkovej výmery 9 267 621 m² spolu 7 885 316 m² poľnohospodárskej pôdy. Z toho je 6 442 004 m² ornej pôdy, 951 598 m² záhrad, 53 960 m² ovocných sádov a 169 200 m² trvalých trávnych porastov.

Využitie pôdneho fondu v rámci katastra obce

Kataster	Spolu	Poľnohospodárska pôda (ha)				Nepoľnohospodárska pôda (ha)			
		Orná pôda	Trvalé kultúry	TTP	Spolu	Lesná Pôda	Vodná pôda	Zastavaná pôda	Ostatná pôda
Obec Bojničky	926	643	126	17	786	44	17	66	13

Zdroj: ÚPD obce

Graf – Pôdny fond obce v %



Voda

V obci je potrebné pravidelne udržiavať otvorené záchytné rigoly v povodí potoka Jác, ktorý je v správe Povodia Váhu Šaľa. Na uvedenom vodnom toku nie sú realizované komplexné úpravy. Brehová úprava potoka v obci je realizovaná len čiastočne. Konceptia územného rozvoja obce predpokladá v rámci protipovodňových opatrení komplexné úpravy miestneho toku – a to reguláciu potoka, vyčistenie a prehĺbenie priekop. Na území obce sa nenachádza vodný tok, ktorý by zabezpečoval vodnú dopravu širšieho využitia. Katastrálnym územím obce preteká potok Jác,

ktorý však neposkytuje podmienky pre realizáciu akéhokoľvek druhu vodnej dopravy a ani v budúcnosti sa neplánuje vybudovanie vodného kanála pre zabezpečenie vodnej dopravy.

Intravilánom obce preteká Slovenským vodohospodárskym podnikom š.p. spravovaný potok Jarčie a západným okrajom katastrálneho územia vodohospodársky významný vodný tok Váh. Časť západnej hranice k.ú. obce lemuje združovaného VD Sered' s kótou hladiny pri celkovom ovládateľnom objeme 141,10 m.n.m.

V riešenom území sa nevyskytujú zdroje podzemných vôd ani ochranné pásma, nie je tu vyhlásená chránená vodohospodárska oblasť.

Výnimkou sú iba podzemné vody pre domové studne, kde platí povinnosť povolenia orgánu štátnej správy podľa § 21 vodného zákona. V území sa prírodné liečivé zdroje ani ich ochranné pásma nenachádzajú.

Obec Bojničky spadá do povodia rieky Váh a potoku Jác. V obci je potrebné pravidelne udržiavať otvorené záchytné rigoly v povodí potoka Jác, ktorý je v správe Povodia Váhu Šaľa.

Na území obce sa nachádza:

- potok Jác
- rieka Váh

Lesy

Ochrana lesných zdrojov

V zmysle §12 zákona o lesoch sa rozlišujú nasledovné kategórie lesov:

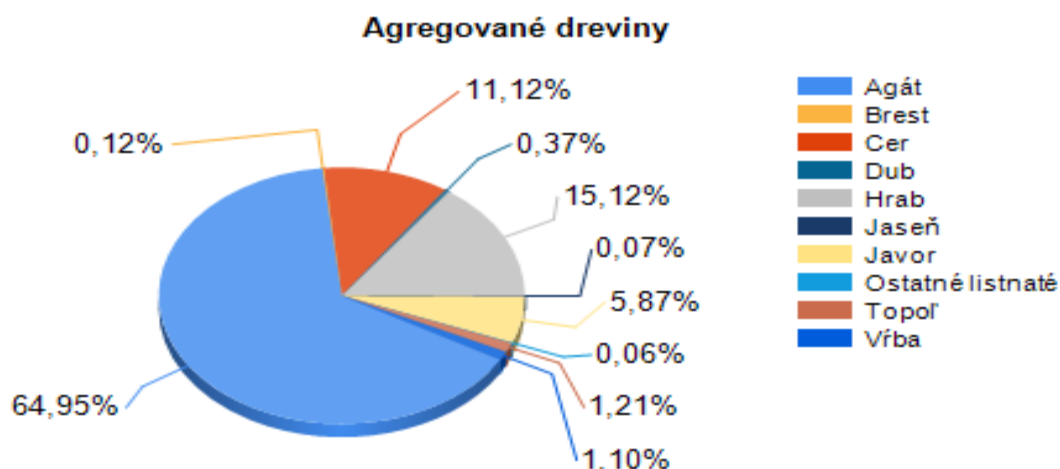
- ochranné lesy
- lesy osobitného určenia
- hospodárske lesy

V zmysle §5 ods. 2 zákona č. 326/2005 Z.z. o lesoch pri využívaní lesných pozemkov na iné účely ako na plnenie funkcií lesov sa chránia lesné pozemky najmä v ochranných lesoch (§13) a v lesoch osobitného určenia (§14).

V riešenom území sa nachádzajú hospodárske a ochranné lesy.

Drevina	Výmera v ha
Agát	28,35
Brest	0,05
Cer	4,85
Dub	0,16
Hrab	6,60
Jaseň	0,03
Javor	2,56
Ostatné listnaté	0,03
Topoľ	0,53

Vrba	0,48
Spolu	43,64



Zdroj: Národné lesnícke centrum Zvolen, 2015

Nerastné suroviny

Územie obce nedisponuje ložiskami nerastných surovín.

Chránené územia

Tokajka (G5) – lokalita SZ od obce Bojničky – predstavuje komplex lesov, lúk, pasienkov a viníc s výrazne teplomilnou vegetáciou. Z ohrozených a chránených druhov sa tu nachádza jašterica zelená a obyčajná, užovka hladká a stromová, veverica obyčajná, modlivka zelená, vidlochvost ovocný.

Mladý háj (G17) – lokalita JV od mesta Hlohovec (bažantnica). Bol tu zaznamenaný bol výskyt výra skalného, orla kriľavého a kráľovského, jastraba lesného, sokola lastovičiara, myšiaka hôrneho, v zimnom období myšiaka severského, sokola kobeca a kani sivej. Sú tu vytvorené veľmi vhodné podmienky pre výskyt drobného živočíšstva. Práve tu sa potvrdil výskyt sysľa pasienkového – v súčasnosti jediná známa výskytová lokalita v okrese.

4.1.4 Demografické zdroje

4.1.4.1 Počet obyvateľov

Obec patrí do kategórie obcí s počtom obyvateľov od 1000 do 1500, možno ju charakterizovať ako vidiecke územie v dosahu pôsobnosti ťažiska osídlenia prvej úrovne mesta Hlohovec. Je prepojená na trasu cesty č. 507. Cesta spája v južnom smere mestá Hlohovec a Sereď. Rozloha

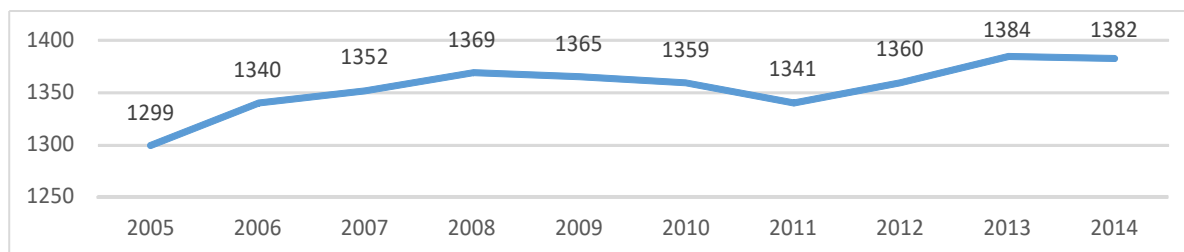
katastrálneho územia je 9 267 621 m² , počet trvalo obývaných bytov (domov) je 394 a počet súpisných čísel je 450.

Tabuľka – Vývoj počtu obyvateľov v obci

Rok	OBYVATEĽSTVO			SPOLU
	Predproduktívne 0-14	Produktívne 15 - 62	Poproduktívne 62 +	
	Počet/%	Počet/%	Počet/%	
2014	304/22%	825/60%	253/18%	1382
2013	293/21%	826/60%	265/19%	1384
2012	264/19%	815/60%	281/21%	1360
2011	253/19%	821/60%	288/21%	1362
2010	245/18%	823/61%	291/21%	1359
2009	256/19%	813/59%	296/22%	1365
2008	257/19%	815/59%	297/22%	1369
2007	257/19%	814/60%	281/21%	1352
2006	255/19%	809/60%	276/21%	1340
2005	240/18%	793/61%	266/21%	1299

Zdroj: Štatistický úrad SR

Graf – Vývoj počtu obyvateľov



4.1.4.2 Demografické pohyby obyvateľstva

V rámci demografických trendov sme v obci Bojničky sledovali aj natalitu a mortalitu. Ako vidieť na grafe, za posledných 10 rokov išlo zväčša o prirodzený prírastok. Iba v rokoch 2010 a 2013 bol vyšší počet zomrelých ako narodených jedincov. Najväčší počet narodených detí bol

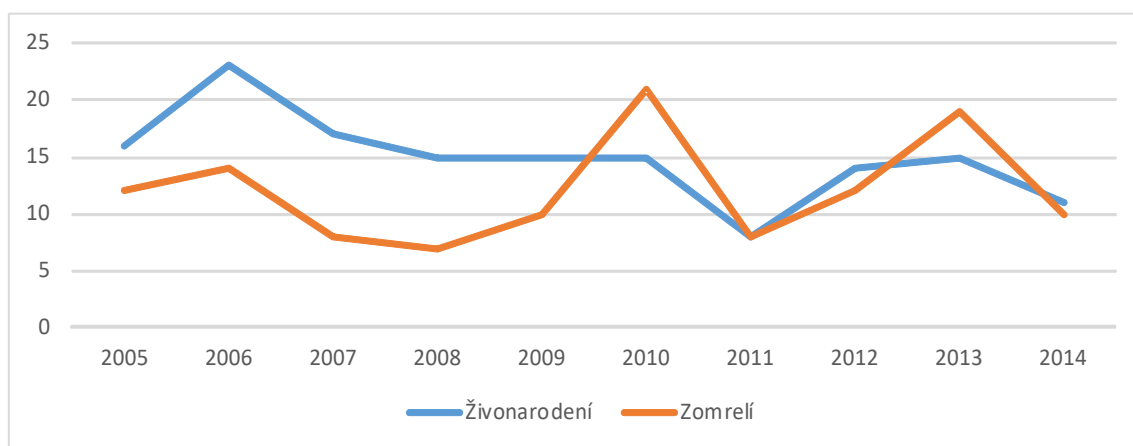
v roku 2006 - 23 detí. Naopak najmenej v roku 2011a to 8 detí. Najväčšiu mortalitu obec zaznamenala v roku 2013, kedy zomrelo 19 občanov.

Tabuľka - Prirodzený prírastok/úbytok

Rok	2005	2006	2007	2008	2009	2010	2011	2012	2013	2014
Narodení	16	23	17	15	15	15	8	14	15	11
Zomrelí	12	14	8	7	10	21	8	12	19	10
Demografické saldo	4	9	9	8	5	-6	0	2	-4	1

Zdroj: Obecný úrad, 2014

Graf – Natalita a mortalita



4.1.4.3 Migrácia obyvateľstva

Migračné saldo predstavuje rozdiel prisťahovaných a odsťahovaných na určitom mieste za určitý čas. Najväčší počet prisťahovaných v obci je v rokoch 2013, kedy sa prisťahovalo 59 jedincov. Najviac odsťahovaných bolo v roku 2014 a to 51 jedincov.

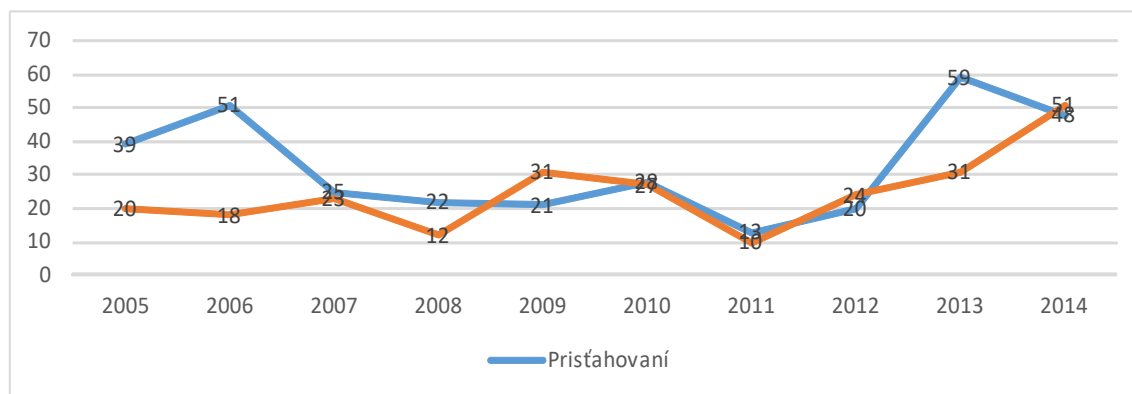
To je samozrejme podmienené aktívnym pôsobením obce pri vytváraní kvalitných podmienok pre prilákane obyvateľov v oblasti vytvárania podmienok pre novú bytovú výstavbu s prípadným vytvorením nových pracovných príležitostí.

Tabuľka - Migrácia obyvateľstva

Rok	2005	2006	2007	2008	2009	2010	2011	2012	2013	2014
Prisťahovaní	39	51	25	22	21	28	13	20	59	48
Vysťahovaní	20	18	23	12	31	27	10	24	31	51
Migračné saldo	19	33	2	10	10	1	3	-4	28	-3

Zdroj: Obecný úrad, 2014

Graf – Migrácia obyvateľstva



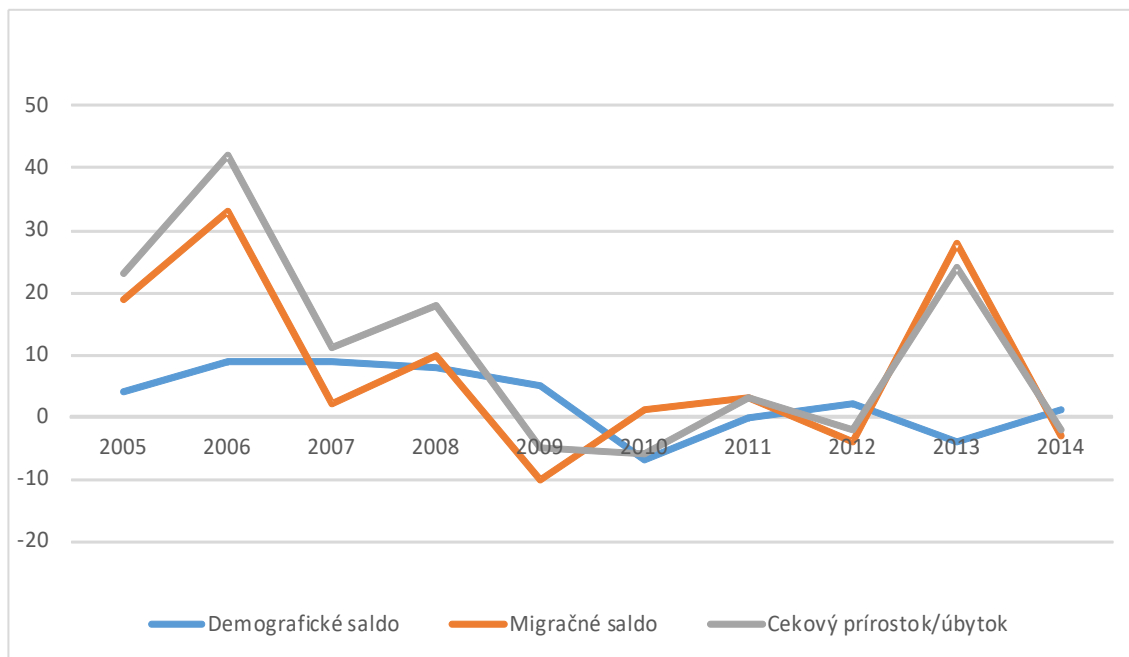
V nasledujúcej tabuľke sa nachádzajú informácie o celkovom pohybe obyvateľstva v obci Bojničky. Na grafe vidieť, že demografické a migračné zmeny vytvárajú hodnoty celkového prírastku/úbytku so stúpajúcou tendenciou od roku 2005 do roku 2008. Celkové saldo má prevažne pozitívny charakter. Celkový úbytok v obyvateľstve obce Bojničky bol v rokoch 2009, 2010.

Tabuľka – Demografické a migračné saldo, celkový prírastok/úbytok

Rok	2005	2006	2007	2008	2009	2010	2011	2012	2013	2014
Demografické saldo	4	9	9	8	5	-7	0	2	-4	1
Migračné saldo	19	33	2	10	-10	1	3	-4	28	-3
Prírastok/úbytok	23	42	11	18	-5	-6	3	-2	24	-2

Zdroj: Štatistický úrad SR

Graf - Demografické a migračné saldo, celkový prírastok/úbytok



4.1.4.4 Zloženie obyvateľstva podľa vierovyznania

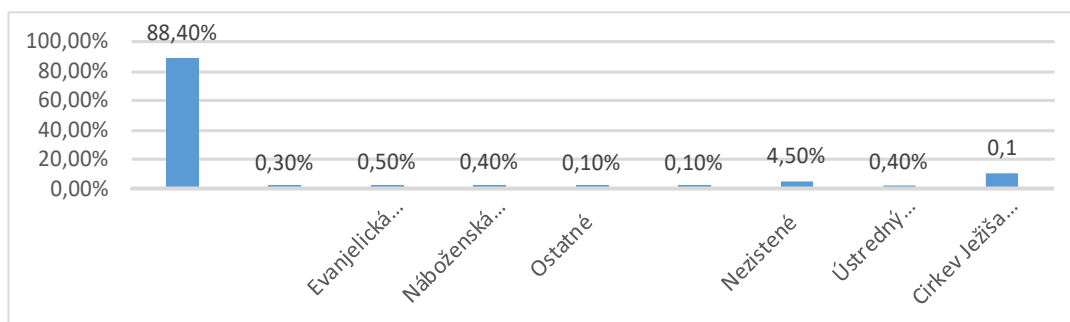
Náboženským vyznaním (vierovyznaním) sa rozumie účasť obyvateľstva na náboženskom živote niektorej cirkvi, alebo vzťah k nej. Štruktúru obyvateľov obce Bojničky podľa náboženského vyznania znázorňuje tabuľka štruktúra obyvateľov podľa vierovyznania. V obci sa až 89,0% obyvateľstva hlási k rímskokatolíckej cirkvi. K evanjelickej cirkvi augsburského vyznania hlási až 7 obyvateľov, čo je 0,5% a Náboženská spoločnosť Jehovovi svedkovia 5 obyvateľov, čo je 0,4%.

Tabuľka – Štruktúra obyvateľov podľa vierovyznania

Náboženské vyznanie /cirkev	Spolu
Rímskokatolícka cirkev	1185
Gréckokatolícka cirkev	0
Evanjelická cirkev augsburského vyznania	7
Reformovaná kresťanská cirkev	1
Evanjelická cirkev metodistická	0
Cirkev československá husitská	0
Náboženská spoločnosť Jehovovi svedkovia	5
Ostatné	2
Bez vyznania	71
Nezistené	60

Spolu	1331
-------	------

Graf – štruktúra obyvateľstva podľa vierovyznania



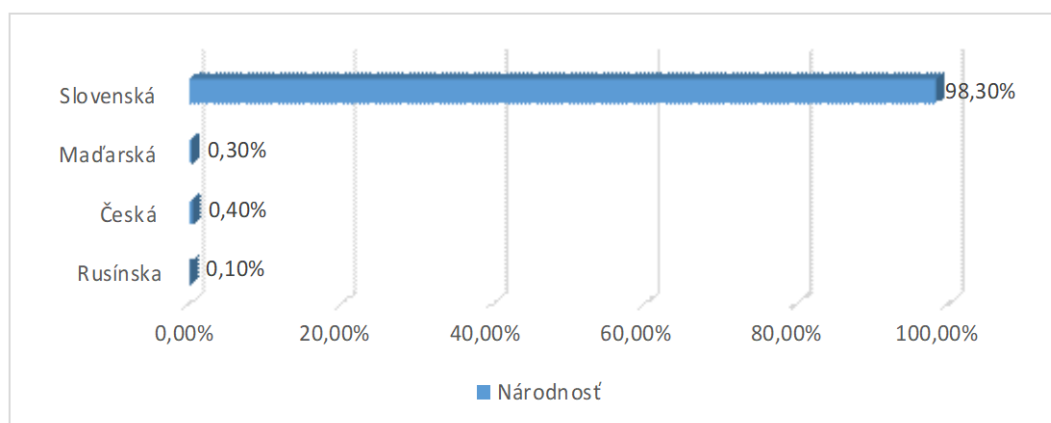
4.1.4.5 Zloženie obyvateľstva podľa národnosti

Národnosťou sa rozumie príslušnosť osoby k národu, národnostnej menšine alebo etnickej menšine. Pre určenie národnosti nie je rozhodujúca materinská reč, ani reč, ktorú občan prevažne používa alebo lepšie ovláda, ale jeho vlastné rozhodnutie o príslušnosti k národu, národnostnej menšine alebo etnickej menšine.

Národnostne možno považovať obec Mojmirovce za etnograficky vyrovnanú, nakoľko až 99,2% obyvateľstva sa hlási k slovenskej národnosti. Česká národnosť je zastúpená 0,4%, maďarská národnosť je zastúpená 0,3% a rusínska národnosť je zastúpená 0,2%.

Tabuľka: Národnostné zloženie obyvateľstva v obci

Trvale Bývajúce obyvateľstvo	Z toho národnosť								
	Slov	Maď	Rom	Čes	Mor	Rusín	Ukraj	Nem	Pol'
Spolu 1 329	1318	4	0	5	0	2	0	0	0



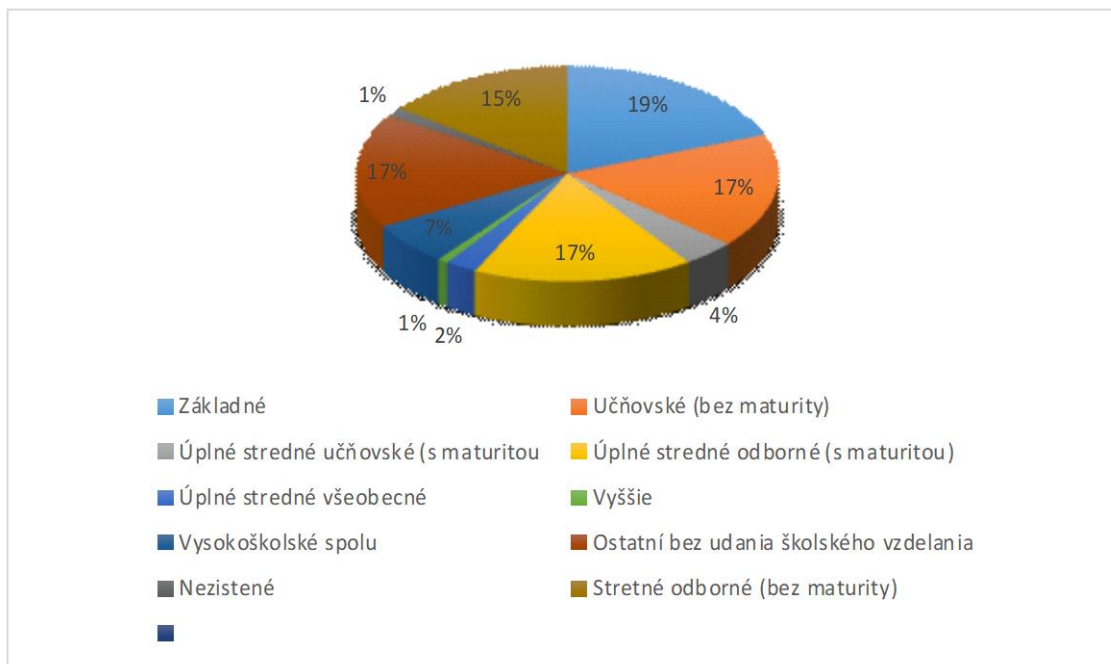
4.1.4.6 Zloženie obyvateľstva podľa vzdelania

Vzdelanostná štruktúra obyvateľstva má pre ďalší rozvoj obce zásadný význam. Podľa tabuľky v skladbe jednotlivých druhov vzdelania má obec Bojničky podiel obyvateľov so základným vzdelaním –22,4%, vzdelanie učňovské bez maturity má 20,2% obyvateľov obce. Úplné stredné odborné vzdelanie s maturitou má 24,4% obyvateľov obce Bojničky. Vysokoškolsky vzdelaných je 5,1% obyvateľov. Zaostávanie za celoslovenskou vzdelanostnou úrovňou obyvateľstva je v nemalej miere ovplyvnené skutočnosťou, že pre ľudí s vyšším školským vzdelaním nie sú vytvorené v obci pracovné príležitosti, v dôsledku čoho po ukončení štúdia odchádzajú za prácou do iných miest. Celkovo možno konštatovať, že úroveň vzdelania v obci nie je na vysokej úrovni, pretože obyvateľstvo so základným a učňovským vzdelaním tvorí skoro 50% celkového počtu obyvateľstva.

Tabuľka - Bývajúce obyvateľstvo podľa najvyššieho skončeného stupňa školského vzdelania

Najvyšší skončený stupeň školského vzdelania	Spolu	V %
Základné	256	22,4
Učňovské (bez maturity)	231	20,2
Úplné stredné učňovské (s maturitou)	53	4,6
Úplné stredné odborné (s maturitou)	227	19,8
Úplné stredné všeobecné	32	2,8
Vyššie	10	0,9
Vysokoškolské bakalárske	28	2,4
Vysokoškolské magisterské, inžinierske, doktorské	57	5,0
Vysokoškolské doktorandské	1	0,1
Ostatní bez školského vzdelania	231	20,2
Nezistené	19	1,7
Spolu	1 145	100

Graf – Vzdelanostná štruktúra obyvateľstva v %



4.1.4.7 Štruktúra obyvateľstva podľa produktívnosti a ekonomickej aktivity

V tejto časti uvádzame štruktúru obyvateľstva podľa ekonomickej aktivity a p

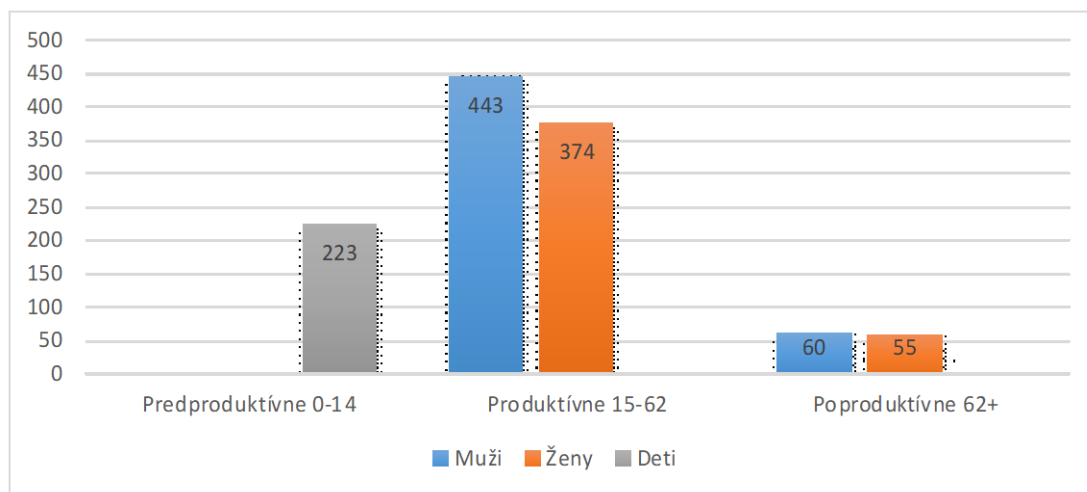
Tabuľka: ekonomicky aktívne obyvateľstvo

Odchádzajúce za prácou	551
Spolu	662

- Počet obyvateľov k 31.12.2011 spolu 1362
- Muži 676
- Ženy 686
- Predproduktívny vek (0-14) spolu 223
- Produktívny vek (15-54) ženy 374
- Produktívny vek (15-59) muži 443
- Poproduktívny vek (55+Ž, 60+M) spolu 305
- Celkový prírastok (úbytok) obyvateľov spolu 3

Muži -1

Ženy 4



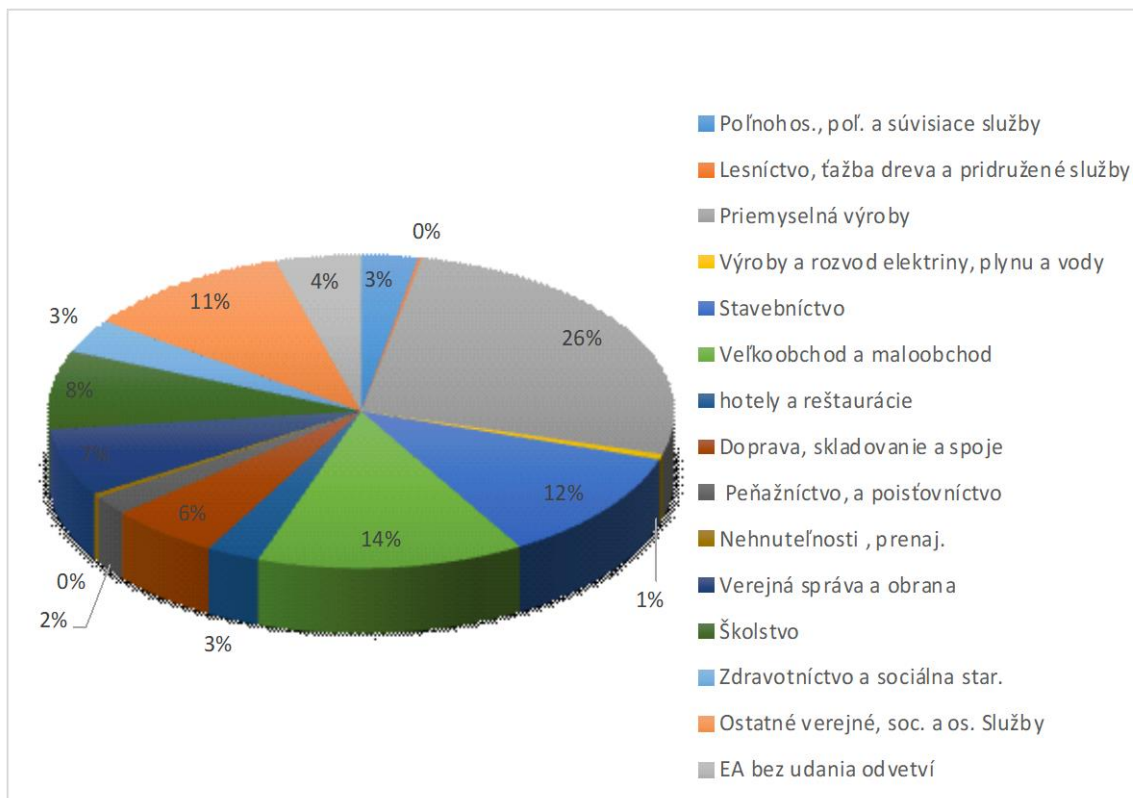
4.1.4.8 Ekonomicky aktívne obyvateľstvo

V nasledujúcom grafe s tabuľkou sa nachádza štruktúra obyvateľstva obce Bojníčky podľa odvetvia hospodárstva.

Tabuľka – Odvetvia hospodárstva, v ktorých pracujú obyvatelia obce

Odvetvie hospodárstva	Spolu
Poľnohospodárstvo, poľovníctvo a súvisiace služby	16
Lesníctvo, ťažba dreva a pridružené služby	1
Ťažba nerastných surovín	0
Priemyselná výroba	143
Výroba a rozvod elektriny, plynu a vody	3
Stavebníctvo	63
Veľkoobchod a maloobchod	75
Hotely a reštaurácie	15
Doprava, skladovanie a spoje	31
Peňažníctvo a poisťovníctvo	11
Nehnuteľnosti, prenajímanie a obchodné služby	2
Verejná správa a obrana, povinné sociálne zabezpečenie	38
Školstvo	44
Zdravotníctvo a sociálna starostlivosť	19
Ostatné verejné, sociálne a osobné služby	59
EA bez udania odvetví	24
Spolu	544

Graf – Ekonomická obyvateľstva v %



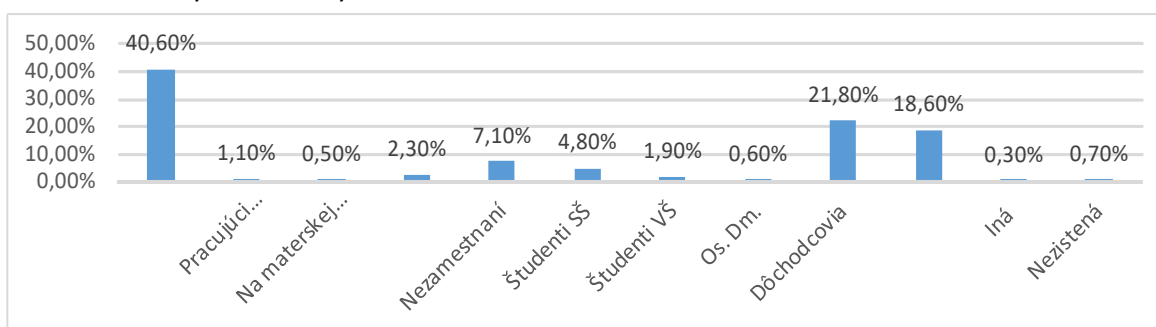
Zdroj: Tabuľka

Tabuľka: ekonomicky aktívne obyvateľstvo

Tr. Býv. obyv.s p.	Ekonomická aktivita													
	Prac. okre m dôch .	Prac. Dôc h.	Na mat. dov.	Na rod. dov.	Neza m.	Štud enti SŠ	Štu den ti VŠ	Os. d m.	Dôc h.	Príj. kap. príj mov	Deti do 16 r	Iná	Ne z.	Z toho EA
1 341	545	15	7	31	95	64	25	4	292	0	250	4	9	662

Zdroj: Obyvateľstvo podľa ekonomickej aktivity, 2011

Graf: ekonomicky aktívne obyvateľstvo



4.1.4.8 Ekonomicky aktívne obyvateľstvo

Tabuľka: ekonomicky aktívne obyvateľstvo

Obyv.	Ekonomická aktivita													
	Prac. okrem dôch.	Prac. dôch.	Na MD	Na RD	Nezam.	Študenti SŠ	Študenti VŠ	Os. dm.	Dôch.	Príj. kap. príjmov	Deti do 16 r	Iná	Nez.	Z toho EA
1 341	545	15	7	31	95	64	25	4	292	0	250	4	9	662

Zdroj: Obyvateľstvo podľa ekonomickej aktivity, 2011

4.1.4.9 Zamestnanosť/nezamestnanosť

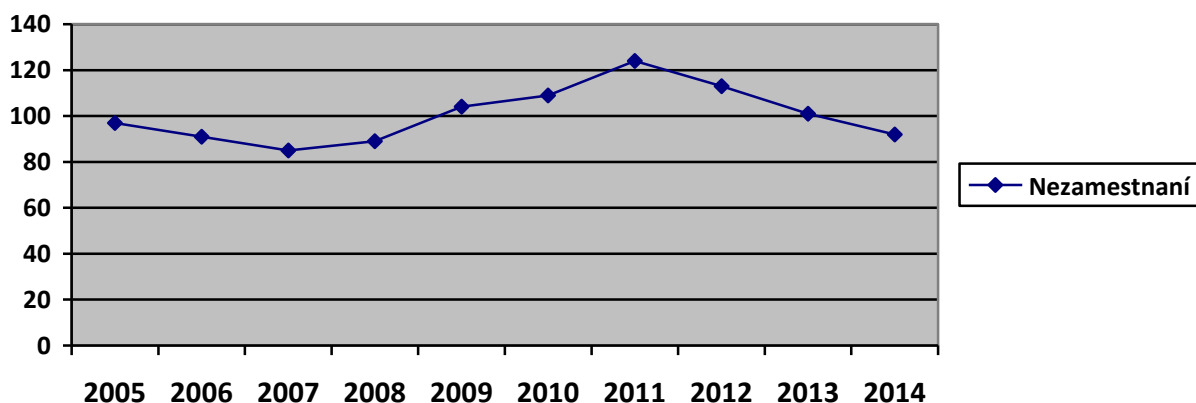
V obci Bojničky bolo za posledných 10 rokov najviac nezamestnaných v roku 2011 a to až 124. obyvateľov. Najmenej nezamestnaných bolo v roku 2007 s počtom 85. Zo zisťovania vyplýva, že krivka nezamestnanosti má v obci klesajúcu tendenciu.

Tabuľka – Počet nezamestnaných

Rok	2005	2006	2007	2008	2009	2010	2011	2012	2013	2014
Počet	97	91	85	89	104	109	124	113	101	92

Zdroj: Štatistický úrad SR

Graf – Vývoj počtu nezamestnaných



4.1.5 Administratívne kapacity obce

Administratívne zariadenia v obci sú obecny úrad a pošta.

Personálne kapacity Obecného úradu Bojničky

Meno a priezvisko	Okruh činnosti
Ing. Igor Bojnanský	starosta obce
Alena Blšťáková	ekonómka
Elena Skalická	sam. odborný referent
Ing. Veronika Ardonová	sam. odborný referent
Ing. Matej Miklovič	sam. odborný referent

Ing. Eva Kmeťová	hlavný kontrolór obce
Miloš Broš	údržbár
Mária Zúdorová	upratovačka TJ, Dom smútku
Emília Šrámeková	doručovateľka, upratovačka OcÚ

4.1.6 Sociálna infraštruktúra

4.1.6.1 Školská infraštruktúra

Občianska vybavenosť významnou mierou skvalitňuje život obce. Medzi základné prvky občianskej vybavenosti patrí školstvo, sociálne služby a možnosť kultúrneho a športového vyžitia.

Školstvo

Základná škola s materskou školou

Vznikla v roku 2002 spojením základnej a materskej školy v rámci presunu kompetencií zo štátu na obce a mestá. Základná škola je plne organizovaná s 9-imi triedami, pričom počet žiakov sa v súčasnosti pohybuje okolo 130. Materská škola má dve oddelenia a navštevuje ju 50 detí. V rámci školy je zriadený školský klub, ktorý navštevuje do 35 žiakov a školská jedáleň so 120-imi stravníkmi. Celý výchovno-vzdelávací proces a prevádzku základnej a materskej školy zabezpečuje 20 pedagogických a 9 prevádzkových zamestnancov.

Tabuľka – počet žiakov v ZŠ/MŠ

Školský rok	Počet žiakov
2004/2005	136/44
2005/2006	149/32
2006/2007	140/42
2007/2008	137/46
2008/2009	131/43
2009/2010	134/60
2010/2011	118/63
2011/2012	120/60
2012/2013	128/53
2013/2014	127/47

Zameranie - profilácia školy

Imidž tejto školy bol v minulosti utváraný humanistickou orientáciou s priamou väzbou na niekoľko rokov používané alternatívne (slovné) hodnotenie.

Nedostatkami tohto alternatívneho modelu hodnotenia postrehnutými pedagogickými pracovníkmi i rodičovskou verejnosťou boli javy ako nedostatočná sebakritika zo strany žiakov vzhľadom na svoje správanie i vzdelávacie výsledky. Absencia známok neobjektívne vplývala na informovanosť rodičov a následne aj na výber vhodnej strednej školy.

Škola má ambíciu vytvoriť smerom k verejnosti imidž spoľahlivého a konkurencie schopného vzdelávacieho zariadenia so zreteľom na kvalitnú a obsažnú prípravu pre štúdium žiakov na strednej škole. Predpokladom bude uvedomelá a cielená spolupráca vedenia školy, pedagógov a aj samotných žiakov v zmysle získavania čoraz kvalitnejších a trvalejších vedomostí nielen v zmysle učebných osnov a vzdelávacích štandardov, ale aj nadobúdania nových poznatkov prostredníctvom zvyšovania úrovne sebavzdelávania a seba výchovy žiaka smerujúcich ku kvalitnému všeobecnému vedomostnému prehľadu.

ZAMERANIE 1: JAZYKOVÁ ZDATNOSŤ

Našou prvotnou snahou bude zabezpečiť skvalitnením výuky anglického jazyka cudzojazyčnú prípravu našich žiakov pre ďalšie vzdelávacie alebo aj praktické účely so zreteľom na reálne uplatnenie sa žiakov v ich budúcom živote.

ZAMERANIE 2: ZDRAVÝ ŽIVOTNÝ ŠTÝL

Následnou snahou v zmysle zamerania školy je vybudovanie základne pre rozvoj zdravého životného štýlu mladých ľudí a to prostredníctvom cielených a plánovaných aktivít. Aktivita sa zrealizujú vo viacerých rovinách:

a/ pohybové aktivity

b/ zdravé stravovanie

c/ ochrana zdravia človeka

d/ zdravé životné prostredie

Cieľom obsahových zameraní je teda aj **eliminácia negatívnych vplyvov multimédií** na zdravie detí a rozšírenie záujmovej sféry žiakov.

Zameranie vyplýva z hlavného cieľa a filozofie našej školy a predpokladá v budúcnosti ďalšie vzdelávanie učiteľov a komplexné zlepšenie vedomostnej úrovne žiakov.

4.1.6.2 Zdravotnícka infraštruktúra

Obec Bojničky nie je vybavená obvodným lekárom, zubným lekárom. Chýba aj detský lekár. V obci sa uvažuje s čiastočným poskytovaním zdravotných služieb – 2x týždenne. Lôžková starostlivosť je zaisťovaná v nemocnici v Trnave.

4.1.6.3 Sociálna infraštruktúra

Občianska vybavenosť významnou mierou skvalitňuje život obce. Medzi základné prvky občianskej vybavenosti patrí školstvo, sociálne služby a možnosť kultúrneho a športového vyžitia.

4.1.6.4 Kultúrna infraštruktúra

V obci sa nachádzajú rôzne kultúrne a historické zariadenia:

Kultúrne zariadenia, historické a kultúrne pamiatky

OBEC	POČET	NÁZOV/MIESTO
Kultúrny dom	1	Kultúrny dom Bojničky
Knižnica	1	Školská knižnica pri ZŠ s MŠ Bojničky
Klub dôchodcov	1	Klub dôchodcov Bojničky
Kostol – názov	1	Kostol sv. Alžbety
Kaplnka	1	Kaplnka sv. Rócha
Sochy	1	Socha sv. Alžbety
Iné	1	Arcidiecézne centrum pre mládež

4.1.6.5 Priestory občianskej vybavenosti

Občianska a technická vybavenosť:

- Predajňa potravinárskeho tovaru
- Pohostinské odbytové stredisko
- Telocvičňa
- ihrisko pre futbal (okrem školských)
- Pošta
- Verejný vodovod
- Verejná kanalizácia - čiastočne
- Kanalizačná sieť pripojená na ČOV
- Rozvodná sieť plynu
- Komunálny odpad
- Využívaný komunálny odpad
- Zneškodňovaný komunálny odpad
- Základná škola
- Materská škola

Zdroj: Štatistický úrad Slovenskej republiky, Mestská a obecná štatistika

Charakteristika zariadení občianskej vybavenosti podľa jednotlivých skupín

Školstvo a výchova

V obci sa nachádza zariadenie predškolskej výchovy- materská škôlka s 3 oddeleniami pre deti. Jej kapacita je postačujúca a disponuje aj rezervami pokiaľ by došlo miernemu nárastu počtu obyvateľstva . V základnej škole je 1. až 9. ročník.

Zdravotníctvo

V obci sa nenachádza žiadne zdravotnícke zariadenie. Občania dochádzajú za základnými aj vyššími

zdravotníckymi službami do susednej obce Dvorníky alebo 6 km vzdialeného mesta Hlohovec, resp.do krajského mesta Trnava . V obci sa uvažuje s čiastočným poskytovaním zdravotných služieb – 2x týždenne . Tento stav možno považovať za uspokojivý.

Sociálna starostlivosť

V obci sa nenachádza zariadenie sociálnych služieb. Vzhľadom na postupné starnutie obyvateľstva bude potrebné uvažovať o zriadení domu sociálnej starostlivosti.

Kultúra

V obci sa nachádza kostol sv. Alžbety, kláštor sv. Cyrila a Metoda, v ktorom sa nachádza Pastoračné centrum mládeže, ďalej obecný úrad a kultúrny dom so spoločenskou záhradou, ktorý obec využíva na rôzne kultúrne podujatia. V obci je aj zriadená knižnica s počtom 4 077 knižných jednotiek .

V Kultúrnom dome je zriadená kuchyňa so sálou. Obec ho využíva na rôzne kultúrne podujatia. Kultúrny dom vyžaduje rekonštrukciu na súčasné podmienky kultúry (knižnica, klubovňa, internet ap.), zefektívnenie prevádzkových väzieb v rámci objektu. V areáli futbalového ihriska je vybudovaná malá tribúna. Tento priestor je možné viacúčelovo využiť.

Šport

V telovýchovnej jednote Bojničky sú organizovaní futbalisti od žiakov cez dorastencov po A-mužstvo mužov, ktorí majú pre svoje aktivity vytvorené dobré podmienky. Buduje sa nové školské ihrisko s atletickou dráhou, skokanským sektorom a minifutbalové ihrisko. Atletický klub spoločne s obcou a ostatnými organizáciami organizuje každoročne Jarný beh, preteky, ktoré sú zaradené do Slovenskej bežeckej ligy a rôzne športové súťaže spojené s diskotékou a opekačkou .

Maloobchod

V centre obce sa nachádza predajňa COOP Jednota SD. Občania si môžu zakúpiť potraviny ešte v ďalších dvoch predajniach potravín. V obci sa nachádza aj predajňa kvetov a darčkových predmetov.

Stravovanie a ubytovanie

V obci sa nachádzajú 2 pohostinstvá . Reštauračné zariadenia absentujú .

Návrh - Vzhľadom na rozvoj historické korene vinohradníctva je potrebné uvažovať s rozvojom občerstvovacieho zariadenia alebo vinárne v obci a možnosťou obnovy a výstavby nových pivníc.

Administratíva

V centre obce sa nachádza obecný úrad a pošta. (8 zamestnanci obecný úrad, 5 materská škôlka, 21 základná škola). Tento objekt je zrekonštruovaný a kapacitne vyhovuje na súčasné potreby.

Služby

V obci sú služby veľmi málo rozvinuté. Nachádza sa tu RÉVA, a.s. Bojničky, výroba a predaj vína. Okrem potravín sa tu nachádza kaderníctvo Ľubica a služby pokrývačského charakteru. V obci absentuje Požiarna zbrojnica , kde by sídlil Dobrovoľný hasičský zbor .

4.1.7 Kultúrny a spoločenský život

V obci sa nachádza kostol sv. Alžbety, kláštor sv. Cyrila a Metoda, v ktorom sa nachádza Pastoračné centrum mládeže, ďalej obecný úrad a kultúrny dom so spoločenskou záhradou, ktorý obec využíva na rôzne kultúrne podujatia. V obci je aj zriadená knižnica s počtom 4 077 knižných jednotiek.

Kultúrny a spoločenský život,. trávenie voľného času, spolky tradície

- futbalový klub
- stolný tenis
- TJ
- poľovnícke združenie
- Jednota dôchodcov Slovenska
- únia žien
- červený kríž
- záhradkári
- atletický klub
- Jednota COOP

Základná organizácia Jednoty dôchodcov Slovenska v Bojničkách

Bola založená v roku 2001. Zakladalo ju 25 členov, pričom členská základňa sa postupne rozrastala a v súčasnom období je tvorená 129 členmi. Okrem pracovných aktivít nezabúdajú na kultúrno-spoločenský život a zúčastňujú sa počas celého roka rôznych folklórnych festivalov (Myjava, Terchová, ...), výstav, náboženských pútí (Šaštín, Mariánka,...), návštev kúpalísk a pod. Pod ich záštitou sa v obci poriadajú výstavy ovocia a zeleniny, výšiviek a predmetov ľudovej umeleckej tvorivosti, resp. rôzne prednášky a besedy.

Folklórny súbor Bojničan

Vznikol v roku 2004 v rámci Základnej organizácie Jednoty dôchodcov Slovenska v Bojničkách s cieľom udržať pri živote staré ľudové zvyky a tradície ľudí žijúcich na dedine. Súbor má stálych 16 členov, pracuje pod vedením Magdalény Škodovej a reprezentuje obec nielen doma, ale i za hranicami obce (Inovecké slávnosti – Hlohovec, Cibul'ové hody – Madunice, Trnavská brána, Folklórny festival – Jaslovské Bohunice, Dni kubánskej kuchyne , posedenia dôchodcov – Sasinkovo, Zemianske sady,...). Vo svojej ponuke má rôzne folklórne pásma, ako Rok na dedine, Svadba na dedine, Žatva, Vínoobranie, Zabíjačka, Drápačky, Fašiangový sprievod s pochovávaním basy, Stavanie mája a pod., ktorými dokáže pritaľhnuť do hľadiska generácie rôznych vekových kategórií. Súbor vydal v roku 2009 Zbierku pesničiek, ktorá obsahuje 126 piesní blízkych našej obci, vyjadrujúcich rôzne životné situácie, radosť i potešenie, smútok či žiaľ.

Atletický klub Bojničky

Bol založený v roku 1994 a v súčasnom období má 47 členov. Združuje predovšetkým deti a mládež, ale i dospelých v rámci celého hlohoveckého regiónu a svojou činnosťou a výsledkami zviditeľňuje a reprezentuje obec nielen v rámci Slovenska, ale i na medzinárodnom poli.

Telovýchovná jednotka Bojničky

Organizácia v obci založená v 50-tich rokoch minulého storočia. Každý rok, po ukončení súťaže, klub usporadúva futbalové turnaje v kategórii dospelých alebo dorastu „Memoriál Štefana Spáčila resp. manželov Štefana a Kvetky Dlhošových“, ako spomienku na ľudí, ktorí v minulosti zasvätili svoj život futbalu a zaslúžili sa o jeho rozvoj v našej obci.

Stolnotenisový klub Bojničky:

Stolný tenis v našej malebnej dedinke sa hráva už od nepamäti, cez zimné obdobie sa vždy stretávali nadšenci tohto krásneho športu a spestrili si nedeľné dopoludnie.

4.1.8 Mimovládny sektor

Významným prvkom pri vytváraní lokálnej komunitnej spolupráce a jej integrácii popri činnosti športového oddielu má taktiež činnosť viac ďalších združení a spolkov. Existencia a počet týchto spolkov svedčí o aktivite miestnych obyvateľov. Zameranie týchto spolkov je rôzne: Poľovné

združenie Borina, Atletický klub, Jednota dôchodcov, Únia žien, Červený kríž, Záhradkári, Telovýchovná Jednota a Jednota COOP.

4.1.9 Podnikateľské prostredie

Podnikateľské aktivity sú rozčlenené na poľnohospodársku prvovýrobu, poskytovanie služieb, predaj potravín a rozličného tovaru, pohostinské služby a poštové služby.

Drobné prevádzky vykonávajú výrobu keramiky, výrobu obuvi, masážne služby a služby ktoré poskytujú drobní živnostníci – obkladači, murári a tesári.

Najväčší podnikatelia v obci

RaOS, a.s. Bojničky

INTERAGROS, s.r.o. Levice, prevádzka Bojničky

Tabuľka – Podnikateľská sféra

Podniky		
Primárny sektor	Poľnohospodárstvo	26
	Lesníctvo	
	Ťažba NS	
Sekundárny sektor	Potravinárstvo	268
	Textilný	
	Drevospracujúci podnik	
	Stavebníctvo	
Terciárny sektor	Obchod	332
	Služby	
Spolu		626

Zdroj: Štatistický úrad

4.1.10 Materiálne zdroje

4.1.10.1 Stav vysporiadania vlastníckych vzťahov

Územný plán obce Bojničky je v štádiu pred schválením, predpoklad rok 2016.

4.1.10.2 Stav územnoplánovacej dokumentácie a PHSR

Register obnovej evidencie pozemkov bol schválený v roku 2001, posledný PHSR bol schválený na roky 2005-2015.

4.1.10.3 Komunikačná sieť a doprava

Cestná komunikačná sieť

Obec je prepojená na trasu cesty II. triedy č. 507. Cesta spája v južnom smere mestá Hlohovec a Sered'. Postavenie tejto štátnej cesty v tomto úseku nepatrí medzi najdôležitejšie dopravné ťahy v rámci Slovenska a plní najmä regionálnu funkciu v Trnavskom kraji, takže svoj význam má najmä napojenie na diaľnicu D 61 v polohe mesta Hlohovec, ktorá prepája západ územia Slovenska so stredom resp. východom.

Veľkosti obce zodpovedá aj počet miestnych komunikácií. Takmer všetky komunikácie sú v šírkovom usporiadaní do 5 metrov. Napriek menším šírkam vozoviek sú všetky obojsmerne prevádzkované. Celková dĺžka miestnych komunikácií je 7,5 km.

Katastrálnym územím obce Bojničky neprechádza železničná trať. Najbližšia železničná stanica je v Hlohovci.

Pešia doprava

Celistvá trasa chodníkov je iba po oboch stranách cesty II/507. Šírka chodníkov je premenlivá 1,0 – 1,5 m.

Na ostatných miestnych komunikáciach sú chodníky iba výnimočne. Prepojenia niektorých komunikácií sú

zrealizované chodníkmi v kombinácii s terénnymi schodmi.

Cyklistická doprava

V katastri obce sa nenachádzajú vyznačené cyklistické cesty. Pohyb cyklistov sa vykonáva v spoločnom profile s automobilovou dopravou. Vzhľadom na príjemné prírodné prostredie a jeho morfológické členenie sa aj poľné ako aj štátne cesty využívajú ako cyklistické trasy.

Statická doprava

Jestvujúca občianska vybavenosť má vybudované parkoviská. Možnosť parkovať je pri obecnom úrade, obchode, kostole a cintoríne. Pre návštevníkov futbalového ihriska nie je vybudované parkovisko. Na parkovanie sa využíva okraj cesty, čo z hľadiska bezpečnosti cestnej dopravy nie je vhodné.

Hromadná doprava

Prímestská autobusová doprava je vedená po ceste II/507. V obci sú v súčasnosti 2 autobusové zastávky /dolný koniec, kostol/, tretia zastávka pri DaOS je nevyužívaná. Zastávky majú vybudované prístrešky pre cestujúcich a samostatné čakacie niky. V časti horný koniec sú vedľa cesty II/507 vybudované autobusové niky, ale nie sú využívané ako zastávky. Diaľková autobusová doprava je možná z najbližších miest Hlohovec a Sered'.

Železničná doprava

Cez obec Bojničky neprechádza žiadna železničná trať. Najbližšia železničná stanica sa nachádza v Hlohovci na trati č. 141 Leopoldov – Nitra .

Vodná doprava

Intravilánom obce preteká potok Jác (Járčie) a západným okrajom katastra obce rieka Váh . Vodné dielo Sered' - Hlohovec bude umiestnené v inundačnom území Váhu, a to v úseku, vymedzenom na južnej strane líniou konca zdrže VD Kráľová pod Sered'ou a na jej severnej strane vyústením odpadového kanála od VE Madunice do Váhu pri Hlohovci. Ide o líniovú stavbu, orientovanú v smere sever - juh, v dĺžke približne 23 km .

Letecká doprava

V katastri obce absentuje a nachádza sa aj mimo ochraného pásma letísk a heliportov .

Infraštruktúra vodného hospodárstva

Zásobovanie vodou

Obec má len z časti vybudovaný vodovod. Vybudovaný vodovod je v správe obce, bol budovaný v roku 2007. Je vybudovaný z materiálu HDPE 100. po obci sú vybudované hlavné rasy vodovodu a na ne sú napojené jednotlivé prípojky vodu pre rodinné domy, bytové domy a drobné firmy nachádzajúce sa v obci.

Odvádzanie a čistenie odpadových vôd

Obec má len z časti vybudovanú kanalizačnú sieť, splaškové vody z domácností sú zachytávané do žump vybudovaných pri jednotlivých nehnuteľnostiach. Likvidáciu splaškov zabezpečujú fekálne vozy. V obci je potrebné pravidelne udržiavať otvorené záchytné rigoly v povodí potoka Jáč, ktorý je v správe Povodia Váhu Šaľa.

V obci sa nachádzajú čističky odpadových vôd pre jednotlivé domy, podniky, ktoré zabezpečuje firma BIOCLAR. Nevyhovujúci je stav napojenosti domov na kanalizáciu a vodovod.

4.1.10.4 Ostatné inžinierske siete

Plynifikácia obce, zásobovanie plynom

V obci je vybudovaný STL plynovod od roku 1997. Tento plynovod je relatívne nový v dobrom technickom stave. Vyhotovený je z materiálu HDPE 100. Na plynovode sú vyhotovené odbočky do jednotlivých ulíc obce. Na ne sú potom napojené jednotlivé prípojky plynu k rodinným domom, bytovým domom a drobným prevádzkam nachádzajúcim sa v obci. STL plynovod pokrýva 100 % obce, nie je potrebné jeho dobudovanie .

Elektrifikácia obce, zásobovanie elektrickou energiou

Obec Bojničky je zásobovaná elektrickou energiou z transformovne v Hlohovci. V obci sa nachádza 5 trafostaníc – 1x 400 KVA – ZŠ, 1x 400 KVA – Lúky, 1x 250 KVA – Dráhy, 1x 250 KVA - Pohava, 1x 400 KVA – Cintorín. Obec je plynofikovaná na 100 %.

Telekomunikačné siete

V obci je zriadený obecný internet SIHOTNET ktorý využíva 100- 130 domácností.

Územie obce nie je 100 % pokryté signálom mobilných operátorov. (Orange na 80 % a Tmobile na 50 %).

4.1.10.4. Infraštruktúra odpadového hospodárstva

Obec má zavedený separovaný zber, ktorý má vplyv na zlepšenie stavu životného prostredia a rast životnej úrovne obyvateľstva. Zneškodňovanie komunálneho odpadu z obce Bojničky je v súčasnosti riešené na regionálnej skládke v krajskom meste Trnava. Odvoz je zabezpečovaný firmou ASA Trnava. Nakladanie s komunálnym odpadom upravuje vnútorné zákonné nariadenie obce, ktoré podrobnejšie rieši povinnosti pôvodcu odpadu.

V obci sa nedostatočne využívajú biologické odpady na organické hnojivá - zatiaľ sa nepodarilo vytvoriť podmienky na zriadenie kompostovacích plôch. Okrem riadených skládok vznikajú tzv. divoké skládky. Ich pôvod možno hľadať v príznačnej ľahostajnosti a nedisciplinovanosti verejnosti, ale i v problémoch umiestňovania a pravidelného vyprázdňovania kontajnerov. V obci sa nachádzajú niektoré divoké skládky, najmä v okrajových častiach obce. Predpokladá sa preto, že spomínané divoké skládky budú ekologicky zlikvidované a nahradené zeleňou. Napriek tomu by však obec mala v budúcnosti zvýšiť opatrenia na zabránenie vzniku takýchto skládok.

4.1.10.5 Prehľad infraštruktúry obce

V obci sa nachádza základná vybavenosť zahŕňajúca dopravnú infraštruktúru, verejný vodovod a rozvodnú sieť plynu. Hlavným nedostatkom vplývajúcim na kvalitu života obyvateľov obce a rovnako na jej ďalší rozvoj sa javí nevybudovaná verejná kanalizácia a jej pripojenie na kanalizačnú sieť. Rodinné domy využívajú na odvádzanie odpadových vôd septiky, ktoré predstavujú riziko pre kvalitu života v obci. Niektorí obyvatelia vypúšťajú septiky na vlastné pozemky a hrozí kontaminácia spodných zdrojov vody.

Infraštruktúra	Obec
Verejný vodovod	Áno /dĺžka potrubia – 3,91 km
Verejná kanalizácia (počet prípojok)	Čiastočne
ČOV	Počet /ČOV – 2xB90, 1xB45, 1xB30
Domové ČOV	Počet/38
Vodný zdroj	Počet /1
Rozvodná sieť plynu	Áno
Zber TKO	Áno
Klasický	Áno
Separovaný	Áno
Spôsob vykurovania	Kombinované (plyn, pevné, elektrina)
Vedenie el. energie	Áno
Vzdušné	Áno
Káblové	Áno
Železničná stanica	X
Vlakové spoje	X
Železničná zastávka	X
Autobusová stanica	Áno
Autobusové spojenie	Áno
Z toho expresné	Áno
Telefónny rozvod	Áno
Rozhlas	Áno
Káblová TV	Nie
Regionálne trasy TI	Nie
Medzinárodné trasy TI	Nie

Zdroj: Sčítanie obyvateľov, domov a bytov 2011

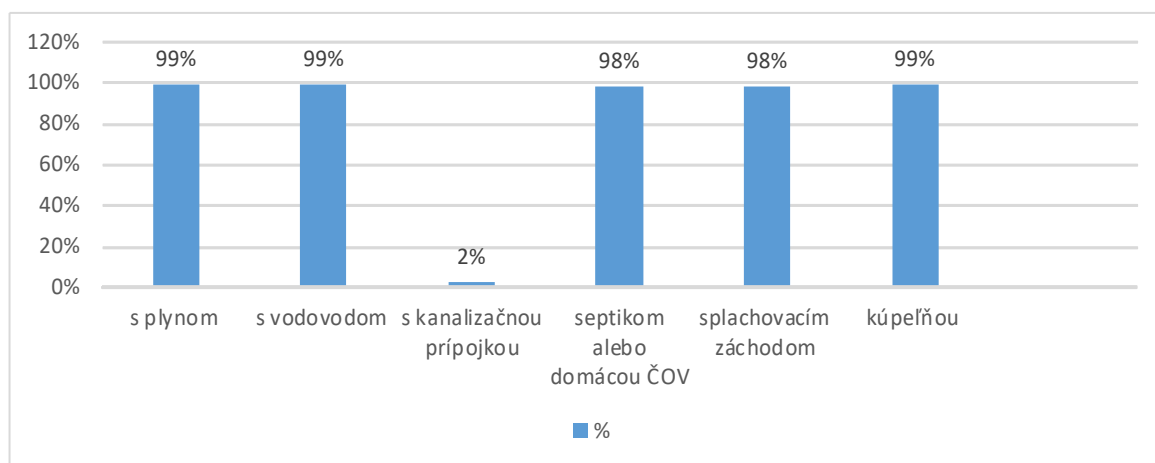
Tabuľka - Vybavenie obývaných bytov technickou infraštruktúrou

Vybavenie bytov	Počet
Bytov spolu	515
S plynom	510
S vodovodom	510
S kanalizačnou prípojkou	8
Septikom alebo domácou ČOV	502

Splachovacím záchodom	505
Kúpeľňou	510

Zdroj: Sčítanie obyvateľov, domov a bytov 2011

Graf – Technické vybavenie bytov



4.1.10.6 Domový a bytový fond

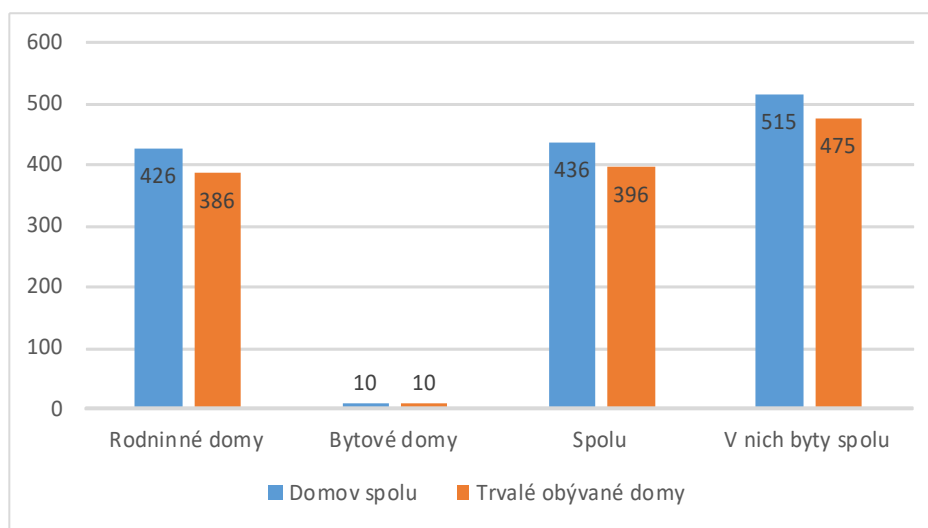
Z výsledkov sčítania obyvateľov, domov a bytov v roku 2011 vyplýva, že v obci spolu 515 bytov.

Tabuľka – Domový a bytový fond obce

Počet	Rodinné domy	Bytové domy	Spolu	V nich byty spolu
Domov spolu	426	10	436	515
Trvale obývané domy	386	10	396	475
V %	91%	100%	91%	92%
Vlastníctvo - bytové družstvo	0	0	0	0
Vlastníctvo obec	0	6	6	67

Vlastníctvo FO	386	4	390	408
Vlastníctvo PO	-	-	-	-
Vlastníctvo ostatné	-	-	-	-
Neobývané	40	0	40	40
Priemerný vek domu	42	16	-	-

Zdroj: Sčítanie obyvateľov, domov a bytov 2011

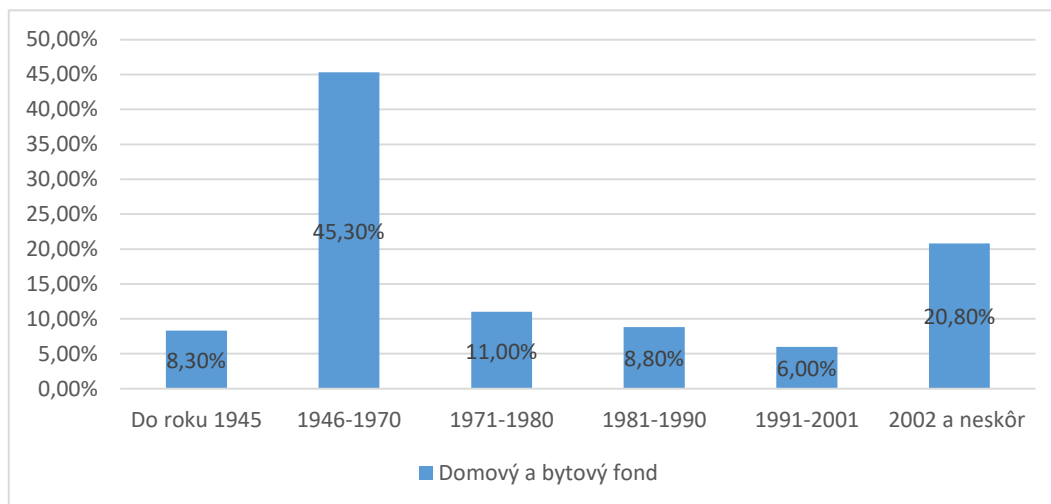


Tabuľka - Obdobie výstavby domového a bytového fondu

Obdobie výstavby bytov	V rodinných domoch
Do roku 1945	38
1946-1970	186
1971-1980	49
1981-1990	39
1991-2001	28
2002-2011	86
Spolu	426

Zdroj: Štatistický úrad SR

Graf – veková štruktúra domového a bytového fondu



4.1.10.7 Majetok obce

Tabuľka – majetok obce

Majetok	Nadobúdacia hodnota	Posledná účtovná hodnota (dátum)
Obecný úrad	141799,06	34724,95
Kultúrny dom	85538,60	35919,87
Požiarnu zbrojnica	833,96	0
Zdravotné stredisko	Xxx	Xxx
Základná škola	550999,35	231071,42
Materská škola	122810,37	91885,91
Dom smútku	14548,56	0
Poľnohospodárska pôda	268552,25	268552,25
Iné – doplňte riadky	Xxx	Xxx
Šatne TJ +tenisové ihrisko	9825,40+5173,03	1490,67+3567,45
SPOLU	1.200.080,50 €	667.212,52€

Zdroj: Obecný úrad Bojničky, 2015

4.1.10.8. Investičné aktivity za posledných 5 rokov

Za posledných 5 rokov obec investovala do nasledovných aktivít:

Tabuľka – Investičné aktivity

Minulé investície	Obdobie	Rozpočet v €
-------------------	---------	--------------

Rekonštrukcia a modernizácia ZŠ	2012	207 000 €
Rekonštrukcia a modernizácia objektu bývalej MŠ na iné účely (bytový dom)	2010	468 000 €
Zásobovanie obyvateľstva vodou – dostavba vodovodu	2015	996 000 €
Výstavba obecného námestia	2013	90 000 €
Vypracovanie a schválenie novej ÚPD	v realizácii	20 000 €

Zdroj: Obecný úrad Bojničky, 2015

4.1.10.9 Plánované investičné aktivity

Obec Bojničky má v pláne uskutočniť nasledovné investičné aktivity:

V uvedených investičných aktivitách figuruje skratka N/A (z angl. Not Available), ktorá znamená zatiaľ nedostupnú informáciu o možnosti začatia realizácie projektu.

Budúce investície	Obdobie	Rozpočet v €	Z akých zdrojov
Dokončenie rekonštrukcia budovy kultúrneho domu a obnova interiéru	2018	150 000,00	EU fondy, rozpočet obce
Rekonštrukcia budovy na športovom štadióne TJ	2019	100 000,00	EU fondy, rozpočet obce
Obnova a ochrana kultúrneho dedičstva obce (kostol, kaplnka...)	2020	350 000,00	EU fondy, rozpočet obce
Parkové a oddychové – relaxačné zóny	2017	117 000,00	EU fondy, rozpočet obce
Výbudovanie informačných a orientačných tabúl	2020	85 000,00	EU fondy, rozpočet obce
Cyklotrasy na nábřeží rieky Váh a napojenie na MAS	2022	85 000,00	EU fondy, rozpočet obce
Rekonštrukcia miestnych komunikácií a chodníkov	2017	1 500 000,00	EU fondy, rozpočet obce
Rekonštrukcia areálu cintorína	2019	100 000,00	EU fondy, rozpočet obce
Výbudovanie verejnej kanalizácie a ČOV	2020	2 000 000,00	EU fondy, rozpočet obce

Zdroj: Obecný úrad Bojničky, 2015

4.1.10.10 Zoznam voľných hospodárskych budov na území obce

V obci sa nenachádzajú žiadne voľné hospodárske budovy.

4.1.11 Cestovný ruch

V obci sa nachádza a z historických pamiatok je známa Kaplnka sv. Rocha. Postavili ju v prvej polovici 19. storočia. Klasicistický Kostol sv. Alžbety bol postavený v roku 1830 a renovovaný v roku 1906. Z vnútorného zariadenia okrem hlavného oltára z čias stavby kostola, je významná aj trojdielna skriňa organa z 19. storočia. Ďalšou sakrálnou stavbou v obci je kláštor sv. Cyrila a Metoda, vybudovaný v roku 2000.

Obec nevlastní žiadne prírodné pamiatky a rekreačné zóny, čo sťažuje rozvoj cestovného ruchu a rekreácie.

Hostia, ktorí Bojničky v minulosti navštívili, mohli zísť do miestnej vinárne a využiť stravovacie i ubytovacie služby a pochutnať si na kvalitných vínach z miestnych viníc. Momentálne je vináreň zatvorená, obec vyvíja aktivity na jej otvorenie.

Vinič sa v oblasti Bojničiek pestoval pravdepodobne už v 5 storočí n.l., teda ešte pred príchodom starých Slovanov na západné Slovensko. V nadmorskej výške 200 m na svahoch obrátených do Podunajskej nížiny sa vínnej réve darí dobre už 1500 rokov. Kvalita tunajších vín stúpala príchodom nových odrôd viniča a moderných spôsobov výroby vína. Najkvalitnejšími odrodami, ktorými sa môže pýšiť táto stará vinárska oblasť sú Rizling rýnsky, Tramín červený, Rulandské biele alebo Rulandské modré.

Možným potenciálom rozvoja sú športové areály, rieka Váh, vínná cesta, obnovy nie tradície vinohradníctva a vinárstva, ktoré by sa po vybudovaní infraštruktúry mohli stať rozvojovým prvkom rekreácie na miestnej úrovni a pri rozvoji agroturistiky.

4.2. Analýza vonkajšieho prostredia

Vonkajšie prostredie je určované Európskou úniou a legislatívou Slovenskej republiky.

V danej oblasti je relevantný najmä Národný plán reforiem Slovenskej republiky platný pre roky 2014 a 2015. Jedná sa o opatrenia, ktorým sa vláda zaviazala plniť v nasledujúcom období Konsolidačné opatrenia 2014 – 2015:

- Zachovanie výnosu a zvýšenie úspešnosti DPH.
- Registračné pokladnice pre lekárov a iné profesie.
- Zrážková daň na finančných a nefinančných benefity od farmaceutických spol. pre lekárov.
- Ročné zúčtovanie Sociálnej poisťovne.
- Úspory na mzdách (ESO).
- Úspory na medzis potrebe (ESO).

Efektívnosť verejných výdavkov:

- Transformácia a zlučovanie podriadených organizácií kapitol štátneho rozpočtu v rámci ESO.
- Zlepšenie finančného riadenia a hospodárenia poskytovateľov zdravotnej starostlivosti.
- Vyrovnané hospodárenie fakultných a univerzitných nemocníc.
- Implementácia prvej fázy e-health ESO1.

- Výdavkové priority - zvýšenie miezd učiteľom, zamestnancom úradov práce, kapacít materských škôl.
- Výstavba diaľnic.

Boj proti daňovým podvodom a analytické kapacity:

- Tretia etapa akčného plánu formou opatrení na zlepšenie výberu daní: najmä centralizácia informácií z mýtného systému, registra motorových vozidiel a obyvateľstva, prístup k informáciám o účtoch prešetrovaných osôb a firiem.
- Zavedenie insolvenčného registra, registra diskvalifikovaných osôb a ratingu daňových subjektov. Okrem toho sa zriadia špecializované senáty na krajských súdoch so zameraním na daňovú oblasť.
- Posilnenie analytických kapacít a vybudovanie analytickej jednotky na Finančnej správe SR.
- Zverejňovanie platenia DPPO (daň z príjmov právnických osôb).

Služby zamestnanosti, dlhodobá nezamestnanosť:

- Prioritizovanie poradenských a individualizovaných verejných služieb zamestnanosti vrátane zvýšenia ich administratívnych kapacít s cieľom zlepšenia prístupu k zamestnaniu pre dlhodobo nezamestnané osoby, pracovníkov s nízkou kvalifikáciou, starších ľudí a žien.
- Poskytovanie kariérneho poradenstva pre dospelých na zlepšenie uplatniteľnosti na trhu práce.
- Centralizácia databázy uchádzačov o zamestnanie a poberateľov sociálnych dávok, kompletizácia a prepojenie s relevantnými inštitúciami.
- Analýza čistej účinnosti a efektívnosti výdavkov jednotlivých opatrení aktívnej politiky trhu práce.
- Posilnenie finančných motivácií zamestnať sa - súbeh dávky v hmotnej núdzi a mzdy.

Predškolské zariadenia:

- Budovanie nových zariadení služieb starostlivosti o dieťa.
- Rozšírenie kapacít materských škôl, rozšírenie existujúcich foriem výchovy a vzdelávania o prípravné triedy materskej školy a zvýšenie časovej dotácie pre

predškolské vzdelávanie.

Nezamestnanosť mladých:

- Prijatie systému záruk pre mladých ľudí do 29 rokov.
- Identifikácia sektorovej potreby zručností na trhu práce a dopytu po kvalifikovanej pracovnej sile prostredníctvom Národnej sústavy povolání.

Odborné vzdelávanie a postavenie učiteľov:

- Zvyšovanie miezd učiteľov.
- Lepšie zapojenie zamestnávateľov a zamestnávateľských zväzov do systému odborného vzdelávania a prípravy, podpora odbornej praxe žiakov vykonávanej priamo v podnikoch a zmeny v normatívnom financovaní odborného regionálneho školstva s cieľom posilniť kvalitu odborného vzdelávania.

Marginalizované rómske komunity:

- Zvyšovanie počtu asistentov učiteľov.
- Vydávanie učebníc a učebných textov v slovenskom a v rómskom jazyku.

Výskum a vývoj:

- Opatrenia z Akčného plánu stratégie RIS3.

Transparentnosť regulácie sieťových odvetví:

- Hodnotenie potreby ďalšej regulácie.
- Zverejňovanie analýzy ku všetkým zásadnejším zmenám politík regulačného obdobia.
- Vybudovanie dátového centra na webovom sídle URSO.

Prepájanie sústav a sietí:

- Prepojenie plynárenských sietí s Poľskom a Maďarskom.
- Prepojenie elektrizačných sústav s Maďarskom.

Energetická efektívnosť v podnikoch:

- Podpora energetických auditov pre malé a stredné firmy.
- Implementácia smernice o energetickej efektívnosti.

Verejná služba:

- Reforma štátnej služby.
- Model prevádzky Integrovaných obslužných miest.
- Grantový program pre posilnenie analytických kapacít vo VS.

ESO - Efektívna, spoľahlivá a otvorená štátna správa.

Justícia:

- Skrátenie dĺžky súdneho konania.
- Elektronický súdny spis.
- Zavedenie elektronickej Zbierky zákonov SR.

Zdroj: Národný program reforiem Slovenskej republiky, 2014.

4.3. SWOT ANALÝZA

Analýza SWOT umožňuje syntetické vyhodnotenie socioekonomickej analýzy. V skrátenej podobe zovšeobecňuje konkrétne poznatky obsiahnuté v socioekonomickej analýze. Vyhodnocuje silné stránky riešeného územia, jeho slabé stránky, príležitosti a ohrozenia.

Silné a slabé stránky hodnotia vnútornú úroveň obce, príležitosti a ohrozenia predstavujú stav a možnosti vonkajšieho prostredia. Tieto nie sú v prevažnej miere ovplyvniteľné obcou a ani subjektami pôsobiacimi v riešenom území. Ich hierarchická úroveň je určená dôležitosťou a vplyvom na riešené územie.

SILNÉ STRÁNKY	SLABÉ STRÁNKY
- Výhodná poloha obce (blízkosť mesta, Hlohovec a v okruhu cca 30 km mestá Trnava, Nitra, Sereď, Piešťany, Galanta)	- úroveň komunikácií a chodníkov
- Obec je vedená s rozvahou	- absencia ČOV a verejnej kanalizácie v obci
- Dopravná dostupnosť osobnou, autobusovou dopravou	- nelegálne skládky odpadu
- Spolupráca jednotlivých organizácií	- nedostatočný informačný systém (náučné chodníky)
- Kultúrne, športové a spoločenské aktivity	- vandalizmus
- Nové bytovky	- zlý prístup k internetu
- Premena námestia	- nedostatok bytov pre mladých
- Dobudovanie centra obce a zelene	- zariadenie určené pre sociálnu starostlivosť obyvateľov
- Financovanie z rozvoja EÚ	- nevyužitie zaujímavých plôch (rybník,)
- Základná občianska vybavenosť	- chýba areál na venčenie psov
- vybudované športové zariadenia – najväčšia telocvičňa v okrese	- vypúšťanie odpadových vôd zo súkromných domácností do potoka
- Vybudovaná školská infraštruktúra	- denný stacionár
- Komplexne zabezpečená plynifikácia obce	- slabá kultúra v obci pre mladých
- ÚPD - dokončená	- nedostatočné podmienky pre podnikateľov – plochy, infraštruktúra

PRÍLEŽITOSTI	OHROZENIA
- využitie a dobudovanie športových areálov (tenis, fitnes...)	- nedostatok vlastných finančných prostriedkov na vybudovanie a udržiavanie technickej infraštruktúry
- výhodná poloha obce 5 km od okresného sídla a cca 30 km od miest Trnava, Nitra, Sereď, Piešťany, Galanta	- malá podpora využívania alternatívnych zdrojov energie
- spoločné projekty a spolupráca v mikroregionálnych združeniach	- zhoršovanie kvality ŽP v dôsledku chýbajúcej kvalitnej technickej infraštruktúry
- podpora služieb a malých stredných podnikateľov	- obtiažnosť k prístupu k informáciám zanedbanie výchovy environmentálneho vedomia obyvateľov obce
- vybudovanie podnikateľskej zóny	- nezáujem obyvateľov obce pre veci verejné
- pozemky pre IBV	- malá atraktivita obce pre mládež
- zrealizovanie lokálnej cyklotrasy s napojením na regionálne cyklotrasy	
- nábrežie rieky Váh a jej využitie pre rekreáciu a oddych	
- využitie alternatívnych zdrojov energie – veterného parku	
- vybudovanie kanalizačnej siete	
- dobudovanie verejného vodovodu	
- zvýšenie informovanosti obyvateľov o stave životného prostredia	
- zhodnotenie komunálneho dopadu separovaním	
- environmentálna výchova obyvateľov obce	
- oživenie vinárskych tradícií v obci	

Identifikácia potrieb

Zo SWOT analýzy možno identifikovať niekoľko základných kritických oblastí, respektíve bariér obce, ktoré môžeme zhrnúť do základných skupín, a to:

- Nepriaznivý demografický vývoj s negatívnym dopadom na školskú infraštruktúru
- Problém existujúcej skupiny neprispôsobivých občanov
- Nedostatočné ekologické povedomie obyvateľstva
- Nedobudovaná environmentálna infraštruktúra
- Absencia kvalitnej občianskej vybavenosti

Z analýz a prieskumov vyplynuli potreby:

- Dobudovania kanalizácie a intenzifikácie ČOV
- Skvalitnenie dopravnej infraštruktúry
- Skvalitnenie občianskej vybavenosti
- Zlepšenie školskej infraštruktúry

5. Strategická časť

Strategická časť PHSR bezprostredne súvisí s analytickou časťou. Strategická časť obsahuje stratégiu rozvoja obce pri zohľadnení jeho vnútorných originalít a určuje hlavné ciele a priority rozvoja obce pri rešpektovaní princípov regionálnej politiky v záujme dosiahnutia vyváženého udržateľného rozvoja územia. Strategická časť obsahuje:

- víziu rozvoja obce,
- strategický cieľ
- prioritné oblasti v jednotlivých politikách - (hospodárska, sociálna, environmentálna).

Vízia rozvoja územia obce Bojničky

Vízia rozvoja územia obce bola definovaná s prihliadnutím na ten fakt, že sa vzťahuje na obdobie 10 až 15 rokov. Vízia bola postavená v súlade s Národnou stratégiou regionálneho rozvoja SR a jej aktualizácie (NSRR SR) a Programom hospodárskeho a sociálneho rozvoja trnavského samosprávneho kraja.

Vízie a ciele NSRR SR zachytávajú obdobie do roku 2030. Ťažiskom dokumentu sú rozvojové priority štátu pre programové obdobie 2014 - 2020, ktoré majú viesť k dosiahnutiu národných cieľov.

5.1 Strategický cieľ

Pre naplnenie uvedenej vízie si obec stanovila tri prioritné oblasti svojho rozvoja počas rokov 2014 – 2020 (2016 – 2024), ktoré vychádzajú z analýz a prieskumov, ktoré boli v obci zrealizované. Ide o oblasti, kde obyvatelia vidia najviac problémov:

1. Hospodárska oblasť,
2. Sociálna oblasť,
3. Environmentálna oblasť.

V rámci týchto uvedených oblastí rozvoja si obec stanovila:

- prioritné oblasti,
- ciele,
- opatrenia,

Plánovací formulár

VÍZIA

Perspektívou a plánom obyvateľov obce Bojničky je mať bezpečnú a čistú obec, s kompletnou a modernou infraštruktúrou a možnosťami na dobré bývanie, na kultúrne a športové vyžitie.

STRATEGICKÝ CIEĽ

Zabezpečiť predpoklady pre zvyšovanie kvality života obyvateľov obce Bojničky, pre zvýšenie konkurencieschopnosti, ekonomickej aktivity obce s cieľom udržateľného rozvoja s rešpektovaním zachovania kvality životného prostredia a cieľov nadradených strategických dokumentov.

Prioritná oblasť - Hospodárska	Prioritná oblasť - Sociálna
Cieľ 1: - Dopravná infraštruktúra	Cieľ 2: - Revitalizácia obecných budov - Športová infraštruktúra - Obnova a ochrana kultúrneho dedičstva
Opatrenie: 1.1 Zlepšenie dopravnej infraštruktúry 1.2 Zlepšenie orientačných a informačných systémov	Opatrenie: 2.1. Zlepšenie športovej infraštruktúry 2.2. Zlepšenie kvality obecného majetku 2.3. Zlepšenie stavu kultúrneho a historického potenciálu

Zdroj: Vlastné spracovanie

6. Programová časť

Programová nadväzuje na strategickú časť a obsahuje už konkrétne opatrenia a samotné aktivity, resp. projekty, ktoré sú priradené k jednotlivým cieľom a prioritám.

Pracovná skupina, resp. riadiaci tím špecifikoval opatrenia, aktivity a stanovil poradie dôležitosti opatrení a aktivít, projektov vrátane merateľných ukazovateľov výsledku a dopadu. Následne bol vypracovaný sumárny návrh aktivít a projektov ako východisko pre Akčný plán.

Riadiaci tím stanovil termíny realizácie aktivít, projektov (roky) a odhad ich financovania (výška a zdroje financovania).

6.1 Opatrenia a projekty vrátane ich priradenia k jednotlivým prioritám

Tabuľka prioritných oblastí, opatrení, projektov/aktivít

Prioritná oblasť – Hospodárska

Prioritná oblasť	Opatrenie	Projekt/Aktivita
	1.1. Zlepšenie dopravnej infraštruktúry	1.1.1. Rekonštrukcia miestnych komunikácií a chodníkov

HOSPODÁRSKA	1.2. Zlepšenie orientačných a informačných systémov	1.1.2. Vybudovanie cyklotrasy na nábreží rieky Váh a napojenie na MAS
		1.2.1. Vybudovanie informačných a orientačných systémov

Prioritná oblasť – Sociálna

Prioritná oblasť	Opatrenie	Projekt/Aktivita
SOCIÁLNA	2.1. Zlepšenie športovej infraštruktúry	2.1.1. Rekonštrukcia budovy na futbalovom ihrisku
	2.2. Zlepšenie kvality obecného majetku	2.2.1. Dokončenie rekonštrukcie budovy kultúrneho domu a obnova interiéru
	2.3. Zlepšenie stavu kultúrneho a historického potenciálu	2.3.1. Obnova a ochrana kultúrneho dedičstva (kostol, kaplnka,...)

Prioritná oblasť – Environmentálna

Prioritná oblasť	Opatrenie	Projekt/Aktivita
Environmentálna	3.1. Zlepšenie kvality v oblasti vodného hospodárstva	3.1.1 Výstavba verejnej kanalizácie
		3.1.2. Vybudovanie ČOV
		3.1.3. Parkové a oddychové – relaxačné zóny
		3.1.4. Rekonštrukcia areálu cintorína

Zdroj: Vlastné spracovanie

7. Realizačná časť

7.1. Popis postupov organizačného a inštitucionálneho zabezpečenia realizácie PHSR

Realizačná časť obsahuje popis postupov zabezpečenia realizácie PHSR, monitorovací mechanizmus a hodnotenia plnenia program v zmysle merných ukazovateľov. Taktiež táto časť obsahuje vecný a časový harmonogram realizácie programu rozvoja obce formou akčných plánov.

Úlohy obce pri realizácii PHSR

Samotná realizácia si vyžaduje systematickú prácu realizačnej skupiny, ktorú si určí samospráva.

- Obecné zastupiteľstvo monitoruje implementáciu akčných plánov obce Bojničky. Posudzuje a schvaľuje návrhy na zmenu a doplnenie akčných plánov.

- Realizáciu konkrétnych projektov Akčného plánu obce Bojničky budú zabezpečovať pracovníci úradu a starosta obce.
- Kontrolným orgánom budú komisie Obecného zastupiteľstva obce Bojničky a kontrolór obce.
- Akčný plán je vytvorený na obdobie 2016 – 2024, s potrebou pravidelného prehodnocovania

7.2. Systém monitorovania a hodnotenia PHSR

Pre úspešné napĺňanie cieľov PHSR je potrebné pravidelné monitorovanie a hodnotenie realizácie akčného plánu a jeho náväznosť na prioritné osi.

- Starosta obce predkladá obecnému zastupiteľstvu raz ročne monitorovaciu správu, ktorej obsahom je realizácie implementácie príslušného akčného plánu
- Kontrolór obce a príslušné komisie OZ raz ročne predkladajú Obecnému zastupiteľstvu hodnotiacu správu, ktorej obsahom je hodnotenie efektívnosti implementácie akčného plánu, rozsah využitia finančných prostriedkov, skúma efektívnosť a účinnosť programovania, identifikuje faktory, ktoré prispeli k úspešnosti alebo neúspešnosti implementácie program.

Plán hodnotenia a monitorovania

Plán priebežných hodnotení PHSR na programové obdobie 2016 - 2024	
Typ hodnotenia	Obdobie
Strategické hodnotenie	Raz ročne k 30.03.
Operatívne hodnotenie	
Tematické hodnotenie PHSR	2017, 2019, 2021, 2023
Mimoriadne hodnotenie	podľa potreby
Hodnotenie celého PHSR alebo jeho časti	na konci programovacieho obdobia

7.3. Akčný plán

Akčný plán pre hospodársku oblasť	
-----------------------------------	--

Opatrenie, aktivita	Termín	Zodpovedný	Financovanie	Merný ukazovateľ	Cieľová hodnota
Opatrenie 1.1. Zlepšenie dopravnej infraštruktúry					
Aktivita 1.1.1. Rekonštrukcia miestnych komunikácií a chodníkov	2017	Samospráva	Samospráva	Dĺžka v bm	4 000
Aktivita 1.1.2 Vybudovanie cyklotrasy na nábreží rieky Váh	2022	Samospráva	Samospráva, EŠIF a ŠR	Dĺžka v bm	7 000
Opatrenie 1.2 Zlepšenie orientačných a informačných systémov					
Aktivita 1.2.1 Vybudovanie orientačných a informačných systémov	2020	Samospráva	Samospráva, EŠIF a ŠR	Počet	10
Akčný plán pre sociálnu oblasť					
Opatrenie 2.1. Zlepšenie školskej infraštruktúry					
Aktivita 2.1.1. Rekonštrukcia budovy na futbalovom ihrisku	2019	Samospráva	Samospráva, EŠIF a ŠR	Počet m ² zrekonštruovanej plochy	300
Opatrenie 2.2 Zlepšenie kvality obecného majetku					
Aktivita 2.2.1 Dokončenie rekonštrukcie budovy kultúrneho domu a obnova interiéru	2018	Samospráva	Samospráva, EŠIF a ŠR	Počet m ² zrekonštruovanej plochy	120
Opatrenie 2.3 Zlepšenie stavu kultúrneho a historického potenciálu					
Aktivita 2.3.1 Obnova a ochrana kultúrneho dedičstva	2020	Samospráva	Samospráva	Počet objektov	2
Akčný plán pre environmentálnu oblasť					
Opatrenie 3.1. Zlepšenie kvality v oblasti vodného hospodárstva					

Aktivita 3.1.1 Výstavba verejnej kanalizácie	2020	Samospráva	Samospráva, EŠIF, ŠR, resp. Environmentálny fond	Počet kanalizačnej siete ^{bm}	6 000
Aktivita 3.1.2 Výstavba ČOV	2020	Samospráva	Samospráva, EŠIF, ŠR, resp. Environmentálny fond	Počet EO	2 000
Aktivita 3.1.3. Parkové a oddychové – relaxačné zóny	2017	Samospráva	Environmentálny fond a samospráva	Vybudovaná plocha v m ²	10 000
Aktivita 3.1.4 rekonštrukcia areálu cintorína	19	Samospráva	Samospráva, EŠIF a ŠR	Rekonštruovaná plocha v m ²	5 000

Zdroj: Vlastné spracovanie

Vysvetlivky:

EŠIF - európske štrukturálne a investičné fondy

ŠR - štátny rozpočet

8. Finančná časť

Finančná časť je jednou z najdôležitejších oblastí PHSR a je kľúčovým miestom pre realizáciu programu hospodárskeho a sociálneho rozvoja obce. V tejto časti je popísaná schopnosť obce v priebehu implementácie PHSR zaistiť zdroje potrebné financovanie jednotlivých aktivít. Zdroje môžu pochádzať z viacerých oblastí:

- súkromný sektor,
- verejný sektor (samospráva, štátny rozpočet, vyšší územný celok)
- fondy Európskej únie,

Vzhľadom na skutočnosť, že pri tvorbe PHSR neboli k dispozícii všetky relevantné podklady je finančná časť vypracovaná orientačne a bude priebežne aktualizovaná podľa skutočnej situácie v oblasti finančných zdrojov a reálnych možností realizácie jednotlivých aktivít.

8.1. Indikatívny rozpočet - sumarizácia

	ROK v tis. €									
	2015	2016	2017	2018	2019	2020	2021	2022	2023	Spolu

• Hospodárska politika – oblasť			1500,00			85,00		85,00		1 670,00
• Sociálna politika – oblasť				150,00	100,00			350,00		600,00
• Environmentálna politika – oblasť			117,00		100,00	2 000,00				2 217,00

Zdroj: vlastné spracovanie

8.2. Model viaczdrojového financovania jednotlivých projektov

Viaczdrojové financovanie v tis. €						
Prioritná oblasť	Celkové náklady	Verejné zdroje				
		EÚ	Štát	VÚC	Obec	Spolu
Hospodárska	1 670,00	1 419,50	167,00		83,50	1 670,00
Sociálna	600,00	510,00	60,00		30,00	600,00
Environmentálna	2 217,00	1 884,45	221,70		110,85	2 217,00
Spolu	4 487,00	3 813,95	448,70		224,35	4 487,00

Zdroj: vlastné spracovanie

Finančný rámec pre realizáciu PHSR v tis. €												
Názov opatrenia	Kód a názov projektu /aktivity	Klasifikácia stavieb - trieda	Hlavný ukazovateľ- výsledku, dosahu	Obdobie realizácie	Náklady spolu	Verejné zdroje spolu	Verejné zdroje			Súkr omné zdroj e	Úverové zdroje	Iné zdroje
							Vlastné	EŠIF	Štátne zdroje			
					a=b+e+f+g +h	b=c+d	c	d		e	f	g
I. Oblasť hospodárstvo					1 670,00	1 670,00	83,50	1 419,50	167,00			
1.1. Zlepšenie dopravnej infraštruktúry	1.1.1. Rekonštrukcia miestnych komunikácií a chodníkov	2112- Miestne komunikácie	Dĺžka v bm	2017	1 500 ,00 €	1 500,00	75,00	1275,00	150,00			
1.1. Zlepšenie dopravnej infraštruktúry	1.1.2. Vybudovanie cyklotras y na nábreží riekv	2112- Miestne komunikácie	Dĺžka v bm	2022	85,00 €	85,00	4,25	72,25	8,50			

	Váh											
1.2. Zlepšenie orientačných a informačných systémov	1.2.1. Vybudovanie orientačných a informačných systémov	2112-Miestne komunikácie	Počet	2020	85,00 €	85,00	4,25	72,25	8,50			
II. Oblasť sociálna					600,00	600,00	30,00	510,00	60,00			
2.1. Zlepšenie školskej infraštruktúry	2.1.1. Rekonštrukcia budovy na futbalovom ihrisku	1265-Budovy na šport	Počet m ² zrekonštruovanej plochy	2019	100,00 €	100,00	5,00	85,00	10,00			
2.2. Zlepšenie kvality obecného majetku	2.2.1. Dokončenie rekonštrukcie budovy kultúrneho domu a obnova interiéru	1261-Budovy na kultúrnu a verejnú zábavu	Počet m ² zrekonštruovanej plochy	2018	150,00 €	150,00	7,50	127,50	15,00			
2.3. Zlepšenie stavu kultúrneho a historického potenciálu	2.3.1. Obnova a ochrana kultúrneho dedičstva	1273-Historické alebo chránené pamiatky	Počet objektov	2020	350,00 €	350,00	17,50	297,50	35,00			
III. Oblasť environmentálna					2 217,00	2 217,00	110,85	1 884,45	221,70			
3.1. Zlepšenie kvality v oblasti vodného hospodárstva	3.1.1. Výstavba verejnej kanalizácie	2223-Miestne kanalizácie	Počet bm	2020	1 200,00	1200,00	60,00	1 020,00	120,00			

Záverečná časť

Záver

Schválenie PHSR	
Dokument	<ul style="list-style-type: none">• Názov: Program hospodárskeho a sociálneho rozvoja obce Bojničky 2016 - 2024• Štruktúra - Úvod Analytická časť Strategická časť Programová časť Realizačná časť Finančná časť Záver Prílohy
Spracovanie	<ul style="list-style-type: none">• Forma spracovania - s internými a externými kapacitami• Obdobie spracovania – 2014 – 2015• Pracovná skupina – počet členov 13• Počet stretnutí pracovnej skupiny 8• Účasť verejnosti a komunikácia

	s verejnosťou – verejné stretnutie s občanmi - 1 s účasťou
Prerokovanie	<ul style="list-style-type: none"> • Prerokovanie v orgánoch samosprávy: <p>Prerokovanie v Obecnom zastupiteľstve obce Bojničky dňa 03. 06. 2016</p> <ul style="list-style-type: none"> • Verejné pripomienkovanie občanmi od 10. 06. 2016 do 28. 08. 2016
Schválenie	Uznesením Obecného zastupiteľstva obce Bojničky číslo č. 9/5/2016, dňa 05. 09. 2016.

Zdroj: Vlastné spracovanie -podľa Weisová, Bernátová: Strategické plánovanie samosprávy, Municipalia 2012