

Obec Červeník, Kalinčiakova 26, 920 42 Červeník

IČO: 00312355 DIČ: 2021279392



# **Program hospodárskeho rozvoja a sociálneho rozvoja obce Červeník na roky 2016 - 2020**

<b>Názov:</b>	<b>Program hospodárskeho rozvoja a sociálneho rozvoja obce Červeník na roky 2016 - 2020</b>
<b>Územné vymedzenie:</b>	Červeník
<b>Územný plán obce schválený:</b>	Áno
<b>Dátum schválenia PRO:</b>	28.11.2016, uznesením OZ č. 8/2016 písm. C, bod 6.
<b>Dátum platnosti:</b>	29.11.2016 - 31.12.2020
<b>Verzia:</b>	1.0
<b>Publikovaný verejne:</b>	29.11.2016

## **Obsah**

Úvod .....	5
Legislatíva a obsah dokumentu .....	5
Popis kontextu vzniku a prípravy PRO Červeník .....	6
Poslanie programu .....	8
Časť A - Analytická časť .....	8
Poloha .....	9
Časť A.I Analýza vnútorného prostredia .....	10
Socioekonomická analýza .....	11
Rozvojový potenciál .....	11
Obyvateľstvo .....	11
Veková štruktúra .....	12
Prírastok/úbytok obyvateľstva .....	12
Národnosť a vierovyznanie .....	13
Bytový a domový fond .....	14
Zdroj: Obec Červeník .....	14
Ekonomika .....	14
Občianska vybavenosť a služby .....	17
Školstvo .....	19
Kultúra .....	19
Záujmové spolky a organizácie .....	20
Šport .....	25
Zdravotníctvo a sociálne služby .....	26
Medzinárodný kontext a partnerstvá .....	26
Pamiatky obce .....	26
Identita obce .....	27
Územno-technická analýza .....	27
Rozvojové osi .....	27
Geomorfologické aspekty .....	27
Doprava .....	28

Technická infraštruktúra.....	29
Prírodno-environmentálna analýza .....	32
Reliéf .....	32
Podnebie .....	32
Geomorfologické členenie.....	32
Ovzdušie .....	33
Hluk .....	33
Žiarenie.....	33
Odpadové hospodárstvo .....	33
Pôda .....	34
Poľnohospodárstvo .....	34
Lesné hospodárstvo .....	34
Vodstvo.....	34
Záplavové územie.....	35
Živočíšstvo.....	35
Rastlinstvo .....	35
Zeleň .....	36
Ochrana prírody a krajiny .....	36
Prvky ÚSES.....	37
Limity územia .....	38
Zhodnotenie analýzy vnútorného prostredia.....	38
Analýza a zhodnotenie realizovaných stratégií .....	40
Výsledok prieskumu .....	47
Časť A.II Analýza vonkajšieho prostredia.....	48
Funkcia a poloha obce v sídelnej štruktúre a väzby s vonkajším prostredím.....	48
Analýza vplyvu vonkajšieho prostredia na vývoj situácie v území .....	49
Časť A.III Zhodnotenie súčasného stavu územia .....	50
SWOT analýza obce Červeník .....	50
Graf SWOT analýzy .....	51

*Program hospodárskeho rozvoja a sociálneho rozvoja obce Červeník na roky 2016 - 2020*

Kľúčové disparity.....	52
Hlavné faktory rozvoja.....	52
Časť B - Strategická časť .....	53
Časť C - Programová/plánovacia časť.....	57
Časť D - Realizačná časť.....	81
Časť E - Finančná časť .....	88
Záver.....	97
Prílohy .....	98

## Úvod

### Legislatíva a obsah dokumentu

Program hospodárskeho rozvoja a sociálneho rozvoja obce Červeník /ďalej len „program rozvoja obce“ alebo PRO/ je základným strednodobým programovým dokumentom v období 2016 - 2020 na podporu regionálneho rozvoja na úrovni obce, je vypracovaný podľa zákona NR SR č. 309/2014 Z. z., ktorým sa mení a dopĺňa zákon NR SR č. 539/2008 Z. z. o podpore regionálneho rozvoja v znení neskorších zmien a doplnkov. PRO je vypracovaný pre programové obdobie rokov 2016 - 2020 s výhľadom na 15 rokov t. j. do roku 2030. PRO Červeník je základným dokumentom, ktorým sa samospráva obce pri výkone svojej činnosti stará o všestranný rozvoj svojho územia a o potreby svojich obyvateľov. Úlohou daného dokumentu je na základe jednotlivých analýz správne definovať víziu obce a na základe nej navrhnuť systematickú a funkčne udržateľnú rozvojovú stratégiu v ktorej sa určia ciele a opatrenia zamerané na realizáciu hospodárskeho, sociálneho rozvoja obce pri rešpektovaní globálnych cieľov regionálneho rozvoja, resp. štátnej regionálnej politiky.

Programom rozvoja obce Červeník sa uskutočňuje podpora regionálneho rozvoja na miestnej úrovni s dôrazom na sociálnu, ekonomickú a environmentálnu sféru. Je to program cielených opatrení, navrhnutý pre oživenie sociálneho, ekonomického a environmentálneho rozvoja obce, ktorý na základe výsledkov ročného hodnotenia bude priebežne aktualizovaný a dopĺňovaný. Tento programový dokument je previazaný so sektorovými operačnými programami vypracovanými na základe Partnerskej dohody Slovenskej republiky na roky 2014 - 2020. Partnerská dohoda Slovenskej republiky na roky 2014 – 2020 je základný strategický dokument s celoštátnym dosahom, ktorý vypracovala Slovenská republika za účasti partnerov v súlade s prístupom viacúrovňového riadenia a ktorým sa stanovila stratégia, priority a opatrenia pre účinné a efektívne využívanie prostriedkov Európskych štrukturálnych a investičných fondov za účelom dosahovania cieľov stratégie Európa 2020), ako aj s Národnou stratégiou regionálneho rozvoja SR (schválený uznesením Vlády SR č. 222/2014 zo 14. mája 2014), Konceptiou územného rozvoja Slovenska 2001 (KURS 2001), Programom hospodárskeho rozvoja a sociálneho rozvoja Trnavského samosprávneho kraja na roky 2016 - 2020, Územným plánom Trnavského samosprávneho kraja, Regionálnou inovačnou stratégiou Trnavského samosprávneho kraja. Program rozvoja obce Červeník bol vypracovaný v súlade s metodikou, ktorú vydalo Ministerstvo dopravy, výstavby a regionálneho rozvoja Slovenskej republiky.

Pri vypracovaní tohto programového dokumentu boli zohľadnené priority Národnej stratégie regionálneho rozvoja SR, ako aj jej vízia regionálneho rozvoja na Slovensku: Slovensko sa má stať krajinou s vysokou kvalitou života všetkých občanov. Každý región bude využívať svoje danosti v prospech svojho udržateľného hospodárskeho, sociálneho, environmentálneho a územného rozvoja, a tým aj Slovenskej republiky, ako vyspelého, hospodársky, politicky a sociálne súdržného členského štátu Európskej únie pre naplnenie dlhodobej vízie regionálneho rozvoja SR zameranej na rozvoj obcí, miest a regiónov, zvyšovanie ich výkonnostného potenciálu a konkurencieschopnosti. Národná stratégia regionálneho rozvoja SR stanovuje strategický cieľ: Integrovaným a výsledkovo orientovaným prístupom k regionálnemu rozvoju a na základe využitia vnútorného potenciálu regiónov zvýšiť do roku 2030 ich adaptabilitu, konkurencieschopnosť a výkonnosť pri súčasnom zvyšovaní kvality života obyvateľov a pri rešpektovaní princípov udržateľného rozvoja.

Rozvojová stratégia obce Červeník vychádza aj zo stratégie Európa 2020, prostredníctvom financovania projektov v programovom období 2016-2020 podporí:

- inteligentný rast: vytvorenie hospodárstva založeného na znalostiach a inovácii,
- udržateľný rast: podporovanie ekologickejšieho a konkurencie schopnejšieho hospodárstva, ktoré efektívnejšie využíva zdroje,
- inkluzívny rast: podporovanie hospodárstva s vysokou mierou zamestnanosti, ktoré zabezpečí hospodársku, sociálnu a územnú súdržnosť.

Tabuľka č. 1 - Zoznam analyzovaných koncepčných dokumentov

Zoznam analyzovaných koncepčných dokumentov			
Názov dokumentu	Platnosť dokumentu	Úroveň dokumentu	Zdroj
Stratégia Európa 2020	2020	Nadnárodná	www.eu2020.gov.sk
Partnerská dohoda na roky 2014 - 2020	2020	Nadnárodná	www.partnerskadohoda.gov.sk
Národná stratégia regionálneho rozvoja SR	2030	Národná	www.mindop.sk
Koncepcia územného rozvoja SR 2001	-	Národná	www.telecom.gov.sk
PHSR Trnavského samosprávneho kraja 2016 - 2020	2020	Regionálna	www.trnava-vuc.sk
Územný plán VÚC Trnavského samosprávneho kraja	-	Regionálna	www.trnava-vuc.sk
PHSR obce Červeník na roky 2008 - 2013	2013	Miestna	www.cervenik.sk
PHSR obce Červeník na roky 2015 - 2020	2020	Miestna	www.cervenik.sk
Územný plán obce Červeník	-	Miestna	www.cervenik.sk
Programový rozpočet na roky 2016, 2017, 2018	2018	Miestna	www.cervenik.sk
Záverečný účet obce a hospodárenie obce za rok 2015	2015	Miestna	www.cervenik.sk

Dokument je rozdelený na nasledujúce časti: analytickú časť (analýza vnútorného a vonkajšieho prostredia, zhodnotenie súčasného stavu územia), strategickú časť, programovú časť, realizačnú časť, finančnú časť, prílohy.

### **Popis kontextu vzniku a prípravy PRO Červeník**

Tabuľka č. 2 - Spracovanie PRO Červeník na roky 2016 - 2020

Spracovanie PRO Červeník na roky 2016 - 2020	
<b>Názov dokumentu:</b>	Program hospodárskeho rozvoja a sociálneho rozvoja obce Červeník na roky 2016 - 2020
<b>Forma spracovania:</b>	- predstaviteľmi a pracovníkmi obce

<b>Riadenie procesu spracovania:</b>	- Starostom obce a predstaviteľmi obce
<b>Obdobie spracovania:</b>	01.08.2016 - 28.11.2016
<b>Financovanie spracovania:</b>	Vlastné zdroje - Obec Červeník

V roku 2014 bol novelizovaný zákon NR SR č. 539/2008 Z. z. o podpore regionálneho rozvoja zákonom NR SR č. 309/2014 Z. z. a bola potrebná príprava dokumentu, za ktorú bol zodpovedný Bc. Tomáš Tvaroška v spolupráci s predstaviteľmi a pracovníkmi obce. Harmonogram prípravy PRO Červeník na roky 2016 - 2020 je možné vidieť v tabuľke č. 3. V období pripomienkovania bol dokument zverejnený na stránke obce a k nahliadnutiu bol i na obecnom úrade Červeník pričom obyvatelia obce mohli vyjadriť svoje pripomienky a návrhy. Svoje pripomienky a návrhy mali možnosť obyvatelia obce poslať na e-mailovú adresu obce, na adresu obecného úradu Červeník alebo osobne. Pripomienkovanie kompletného dokumentu bolo ukončené do 23.11.2016. Všetky pripomienky boli zohľadnené a vyhodnotené pri verejnom prerokovaní dokumentu, ktoré sa konalo dňa 28.11.2016. Informácie ohľadom konania verejného prerokovania dokumentu poskytla obec. Metódy zapojenia verejnosti a informovanie verejnosti je možné vidieť v tabuľke č. 4.

Tabuľka č. 3 - Harmonogram prípravy PRO Červeník na roky 2016 - 2020

Harmonogram prípravy PRO Červeník na roky 2016 - 2020												
Rok	2016											
Termín	I	II	III	IV	V	VI	VII	VIII	IX	X	XI	XII
Úvod												
Analytická časť												
Strategická časť												
Programová časť												
Realizačná časť												
Finančná časť												
Záver												
Pripomienkovanie a verejné prerokovanie PRO												

pozn. zelená farba doba spracovania/realizácie

Tabuľka č. 4 - Metódy zapojenia verejnosti do spracovania PRO Červeník

Metóda	Informovanie verejnosti	Získavanie názorov verejnosti	Zohľadnenie názorov verejnosti
Internetová stránka obce <a href="http://www.cervenik.sk">www.cervenik.sk</a>	✓	✓	✓
Verejná informačná tabuľa obce	✓		
Dotazníkový prieskum (použitý z predchádzajúceho PHSR Červeník na roky 2015 - 2020 z dôvodu jeho aktuálnosti)	✓	✓	✓
E-mailová schránka	✓	✓	✓

obce a telefónne číslo obce			
Verejné pripomienkovanie	✓	✓	✓
Verejné prerokovanie	✓	✓	✓

### **Organizačná štruktúra pri procese spravovania PRO Červeník:**

Riadiaci tím:

- Gestor - *Marián Mihálik*
- Koordinátor - *Marián Mihálik*
- Metodik - *Bc. Tomáš Tvaroška*

Pracovné skupiny:

- Koordinátor pracovnej skupiny 1 - Hospodárska oblasť - *Bc. Tomáš Tvaroška*  
- Členovia pracovných skupín - Ing. Andrej Martinkovič, Mgr. Ľubica Knoblochová, Ing. Milan Mihálik, Ing. Matúš Bednárík, Denisa Adamkovičová, Mgr. Martin Lacheta, Ľuboš Kovarský, Jozef Vozárik, Michal Mihálik
- Koordinátor pracovnej skupiny 2 - Sociálna oblasť - *Bc. Tomáš Tvaroška*  
- Členovia pracovných skupín - Mgr. Martin Lacheta, Denisa Adamkovičová, Michal Mihálik, Jozef Vozárik, Ľuboš Kovarský, Mgr. Júlia Vozáriková
- Koordinátor pracovnej skupiny 3 - Environmentálna oblasť - *Bc. Tomáš Tvaroška*  
- Členovia pracovných skupín - Ing. Andrej Martinkovič, Mgr. Ľubica Knoblochová, Ing. Milan Mihálik, Ing. Matúš Bednárík,

### **Poslanie programu**

Poslaním programu rozvoja obce je prostredníctvom realizovania aktivít zameraných na skvalitnenie obce zabezpečiť kvalitné životné podmienky jej obyvateľom, využiť potenciály obce pre jej ďalší rozvoj, prilákať nových obyvateľov prostredníctvom zvýšenia atraktivity obce, zachovanie tradičného kultúrneho a spoločenského života v obci.

### **Časť A - Analytická časť**

Obec Červeník sa nachádza v strednej časti západného Slovenska, leží medzi troma významnými mestami a to Trnavou (vo vzdialenosti 18 km), Hlohovcom (vo vzdialenosti 6 km) a Piešťanmi (vo vzdialenosti 17 km). Významnou z hľadiska železničnej dopravy je i väzba na mesto Leopoldov, ktoré je dôležitým železničným uzlom a nachádza sa v tesnej blízkosti od obce. Administratívne patrí obec do okresu Hlohovec, ktorý je súčasťou Trnavského kraja. V širšom ponímaní sa radí do regiónu Jaslovských Bohuníc. Katastrálne územie obce hraničí s obcami Madunice, Leopoldov, Trakovice, Ratkovce, Žilkovce, Pečeňady, Veľké Kostolany, Hlohovec. Prvá písomná zmienka o obci pod názvom Bin je z roku 1113 v Zoborskej listine.



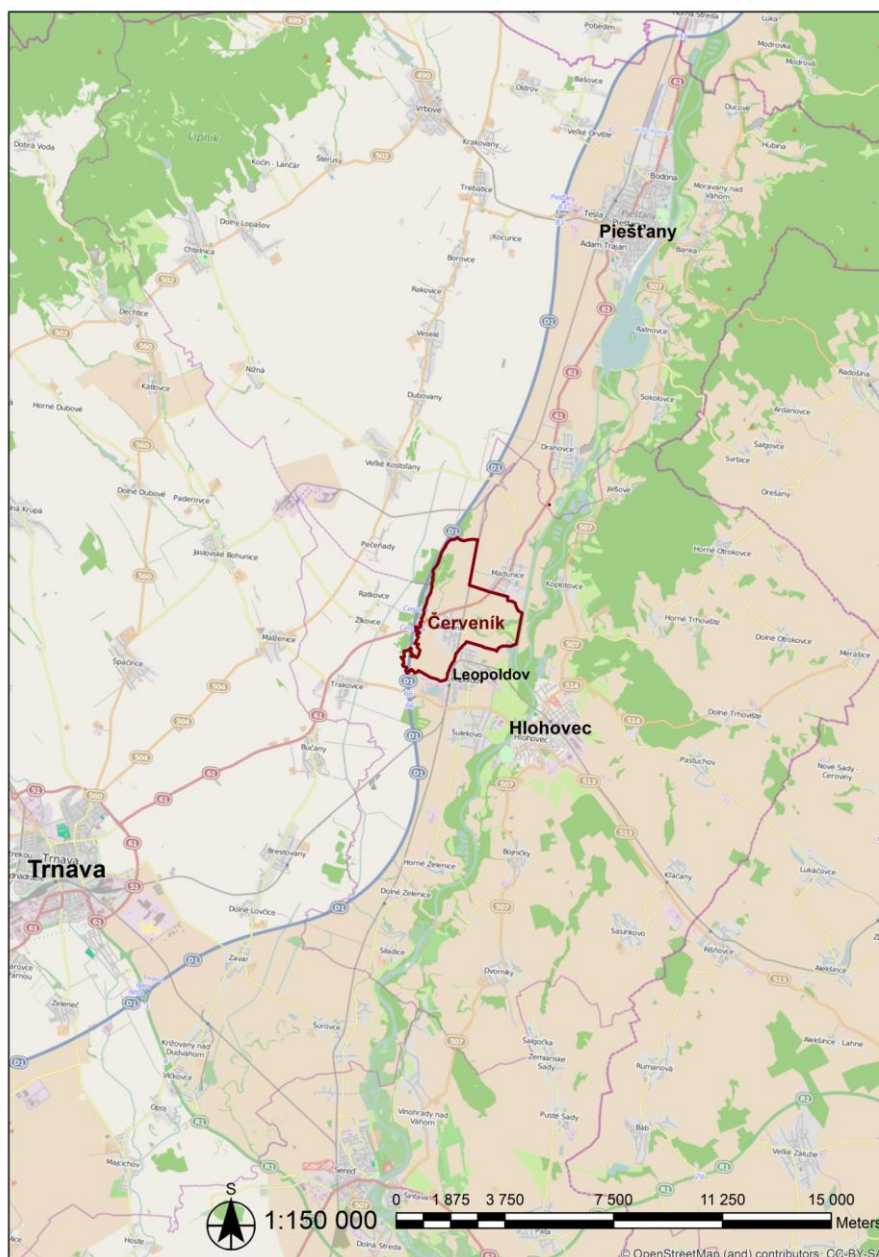
**Tabuľka č. 5 - Súhrnné informácie o obci:**

	Kraj	Blízke mesto	Rozloha	Prvá písomná zmienka
<b>Červeník</b>	Trnavský	Leopoldov/Hlohovec	994 ha	1113

Zdroj: Obec Červeník

## Poloha

**Obrázok č. 1 - poloha Červeníka**



Zdroj: „© Prispievatelia OpenStreetMap“

## Časť A.I Analýza vnútorného prostredia

Analýza vnútorného prostredia je rozdelená do nasledovných častí:

- Socioekonomická analýza - analyzuje aktuálny stav sociálnej a ekonomickej situácie obce (ľudské zdroje a demografia, bytový a domový fond, občianska vybavenosť a služby, hospodárenie obce, podnikateľské prostredie, pracovný trh, zdravotná a sociálna infraštruktúra, školstvo a vzdelávanie, šport, kultúra a spoločenský život, záujmové spolky a organizácie, pamiatky a pamätihodnosti, medzinárodný kontext a partnerstvá).

Tabuľka č. 6 - Zdroje dát - Socioekonomická analýza

Zoznam použitých kvalitatívnych a kvantitatívnych dát		
Oblasť dát/téma	Zdroj dát	Webová stránka
Demografia	Štatistický úrad SR, Obec Červeník	www.statistics.sk www.cervenik.sk
Bytový a domový fond	Štatistický úrad SR, Obec Červeník	www.statistics.sk www.cervenik.sk
Ekonomická situácia obce/hospodárenie obce	Obec Červeník	www.cervenik.sk
Trh práce a podnikateľské prostredie	Úrad práce, sociálnych vecí a rodiny, Obec Červeník, Obchodný register SR	www.upsvar.sk www.cervenik.sk www.orsr.sk
Občianska vybavenosť a služby	Obec Červeník	www.cervenik.sk
Zdravotná a sociálna infraštruktúra	Úrad práce, sociálnych vecí a rodiny, Obec Červeník	www.upsvar.sk www.cervenik.sk
Školstvo a vzdelávanie	Základná škola Červeník	www.zssmscervenik.sk
Šport	Obec Červeník	www.cervenik.sk
Kultúra	Obec Červeník	www.cervenik.sk
Záujmové spolky a organizácie	Obec Červeník	www.cervenik.sk
Pamiatky a pamätihodnosti	Pamiatkový úrad SR, Obec Červeník	www.pamiatky.sk www.cervenik.sk
Medzinárodný kontext a partnerstvá	Obec Červeník, ZMOS	www.cervenik.sk www.zmos.sk

- Územno-technická analýza - analyzuje aktuálny stav a pomery v území najmä z hľadiska dopravnej infraštruktúry a technickej infraštruktúry obce (rôzne druhy dopravy, rôzne druhy technickej infraštruktúry).

Tabuľka č. 7 - Zdroje dát - Územno-technická analýza

Zoznam použitých kvalitatívnych a kvantitatívnych dát		
Oblasť dát/téma	Zdroj dát	Webová stránka
Dopravná infraštruktúra	Územný plán obce Červeník, Slovenská správa ciest, Obec Červeník	www.ssc.sk www.cervenik.sk
Technická infraštruktúra	Územný plán obce Červeník,	www.cervenik.sk

	Obec Červeník	
Limity územia	Územný plán obce Červeník	www.cervenik.sk

- Prírodno-environmentálna analýza - analyzuje aktuálny stav životného prostredia v obci, krajinno-ekologických pomerov, ochranu prírody, krajiny a krajinných prvkov, nakladanie s odpadmi a škodlivými látkami, vplyv na životné prostredie a zdravie človeka z rôznych hľadísk.

Tabuľka č. 8 - Zdroje dát - Prírodno-environmentálna analýza

Zoznam použitých kvalitatívnych a kvantitatívnych dát		
Oblasť dát/téma	Zdroj dát	Webová stránka
Klimatické pomery	Štátny hydrometeorologický ústav SR, Obec Červeník	www.shmu.sk www.cervenik.sk
Odpadové hospodárstvo	Územný plán obce Červeník, Obec Červeník	www.cervenik.sk
Pôdne pomery, poľnohospodárstvo a lesné hospodárstvo	Územný plán obce Červeník, Výskumný ústav pôdoznanectva a ochrany pôdy	www.cervenik.sk www.vupop.sk
Ochrana prírody a krajiny	Územný plán obce Červeník, Územný systém ekologickej stability, Ministerstvo životného prostredia SR	www.cervenik.sk www.enviroportal.sk www.minzp.sk
Geologické a geomorfologické pomery	Štátny geologický ústav Dionýza Štúra	www.geology.sk
Rastlinstvo, živočíšstvo a zeleň	Územný plán obce Červeník, Obec Červeník	www.cervenik.sk
Vodstvo a vodné hospodárstvo	Územný plán obce Červeník, Trnavská vodárenská spoločnosť	www.tavos.sk www.cervenik.sk
Limity územia	Územný plán obce Červeník	www.cervenik.sk

## Socioekonomická analýza

### Rozvojový potenciál

Katastrálne územie bolo v minulosti využívané najmä na poľnohospodárske účely, pričom je tomu tak i v súčasnosti. Z dôvodu postupného zvyšovania počtu obyvateľov sú v súčasnosti zvýšené nároky na bývanie a vytváranie pracovných pozícií, preto má obec potenciál najmä pre rozvoj bývania, poľnohospodárstva a podnikateľského prostredia. Z hľadiska prilákania nových obyvateľov do obce ale i turistov je veľmi dôležitá atraktivita obce, v rámci ktorej je to najmä obnova verejných priestranstiev. Obec má významný potenciál z hľadiska kultúrneho a spoločenského života, pričom dôležitá je najmä propagácia kultúrnych a spoločenských podujatí.

### Obyvateľstvo

Počet obyvateľov mal od roku 1940 stúpajúcu tendenciu a v roku 1971 žilo v obci najviac obyvateľov, po tomto roku však nastal výrazný pokles, ktorý pretrval až do roku 2001. Od roku 2001 až po rok 2014 počet obyvateľov v obci každý rok mierne stúpa. V roku 2015 je zaznamenaný mierny pokles obyvateľov obce. Presný počet obyvateľov v jednotlivých rokoch, vždy k 31.12., je možné vidieť v tabuľke č. 9. Aktuálne k 31.12. 2015 žije v obci 1664 obyvateľov.

**Tabuľka č. 9 - vývoj počtu obyvateľov 1940 - 2015**

Rok	Počet obyvateľov	Rok	Počet obyvateľov
1940	1388	2006	1534
1961	1629	2008	1579
1971	1900	2009	1582
1991	1481	2010	1596
2001	1477	2011	1606
2003	1485	2012	1623
		2013	1635
		2014	1669
		2015	1664

Zdroj: Obec Červeník, ŠÚ SR

### Veková štruktúra

**Tabuľka č. 10 - vekové zloženie obyvateľstva k 31.12.2015**

Pohlavie	Predproduktívny vek 0-14 (v %)	Produktívny vek 15-64 (v %)	Poproduktívny vek 65 a viac (v %)
Muži	155	586	108
Ženy	127	535	153
Spolu	282	1121	261

Zdroj: ŠÚ SR, 2015

Veková zložka obyvateľstva sa delí na predproduktívny vek (do 14 rokov), produktívny vek (od 15 do 64 rokov) a poproduktívny vek (65 rokov a viac). Ako vyplýva z tabuľky č. 10 najväčšie zastúpenie má obyvateľstvo v produktívnom veku, naopak najmenej obyvateľov obce je v poproduktívnom veku.

### Index populačnej dynamiky k 31.12.2015

Index populačnej dynamiky sa vypočíta ako pomer predproduktívnej zložky ku poproduktívnemu obyvateľstvu vynásobený koeficientom 100. Tento index úzko vychádza z vekovej štruktúry obyvateľstva. Z toho dôvodu vyšiel regresívny typ populácie.

**Tabuľka č. 11 - index populačnej dynamiky**

Predproduktívna zložka	Poproduktívna zložka	Typ populácie
282	261	$345/317 \times 100 = 108,04$ Regresívny typ populácie

Zdroj: ŠÚ SR, 2015

### Prírastok/úbytok obyvateľstva

Prirodzený prírastok/úbytok obyvateľstva predstavuje rozdiel živonarodených a zomrelých za dané obdobie. K 31.12.2015 mal neutrálny charakter a predstavoval prírastok/úbytok 0 obyvateľov. Prírastok/úbytok sťahovaním predstavuje počet prisťahovaných, resp. vystťahovaných obyvateľov, za dané obdobie predstavoval úbytok -5 obyvateľov. Celkový prírastok/úbytok, ktorý predstavuje súčet prirodzeného prírastku a prírastku sťahovaním predstavoval -5 obyvateľov za dané obdobie.

**Tabuľka č. 12 - prírastok/úbytok obyvateľstva v rokoch 2011 - 2015 (vždy k 31.12. v aktuálnom roku)**

Rok	Prírodný prírastok (- úbytok)	Prírastok (-úbytok) sťahovaním	Celkový prírastok (-úbytok)
	<b>Spolu</b>	<b>Spolu</b>	<b>Spolu</b>
<b>2011</b>	13	3	16
<b>2012</b>	6	11	17
<b>2013</b>	-4	16	12
<b>2014</b>	-1	35	34
<b>2015</b>	0	-5	-5

Zdroj: ŠÚ SR, 2011 - 2015

### Národnosť a vierovyznanie

Na základe zistených údajov podľa tabuľky č. 13, možno tvrdiť že v obci je najpočetnejšie zastúpená slovenská národnosť. V obci je zastúpená slovenská, maďarská, česká a bulharská národnosť. Nezistená národnosť bola u 52 obyvateľov obce.

Z hľadiska náboženského vyznania podľa tabuľky č. 14 je v obci zastúpená najmä rímsko-katolícka cirkev - 1342 obyvateľov, evanjelická cirkev, grécko-katolícka cirkev, kresťanské zbory a pravoslávna cirkev. Nezistené vierovyznanie bolo u 131 obyvateľov a bez vyznania u 98 obyvateľov obce.

**Tabuľka č. 13 - Národnostné zloženie obyvateľstva Červeník - 2011**

Národnosť	Počet obyvateľov	Národnosť	Počet obyvateľov
slovenská	1538	chorvátska	0
maďarská	3	srbská	0
rómska	0	Ruská	0
rusínska	0	židovská	0
ukrajinská	0	moravská	0
česká	1	bulharská	1
nemecká	0	ostatné	1
poľská	0	nezistená	52

Zdroj: ŠÚ SR SODB, 2011

**Tabuľka č. 14 - Náboženské zloženie Červeník - 2011**

Náboženské vyznanie/ cirkev	Počet obyvateľov
rímsko-katolícka cirkev	1342
evanjelická cirkev augus. vyznania	12
grécko-katolícka cirkev	2
pravoslávna cirkev	2
bratská jednota baptistov	0
reformovaná kresťanská cirkev	0
kresťanské zbory	2
nezistené vyznanie/cirkev	131



bez vyznania	98
--------------	----

Zdroj: ŠÚ SR SODB, 2011

### Bytový a domový fond

V obci sa nachádzajú najmä nízko-podlažné rodinné domy, výnimkou však nie sú ani viacpodlažné rodinné domy a obec ponúka i bývanie v bytových domoch. Celkový počet domov k 31.12.2015 v obci je 598, z toho trvalo obývaných rodinných domov je 560 a počet trvalo obývaných bytových domov je 5. Trvalo obývaných domov spolu je 565. Neobývaných domov je 33.

**Tabuľka č. 15 - bytový a domový fond k 31.12.2015**

Domy spolu	598
Trvalo obývané rodinné domy	560
Trvalo obývané bytové domy	5
Trvalo obývané domy spolu	565
Neobývané domy	33
S nezistenou obývanosťou	0

Zdroj: Obec Červeník

### Ekonomika

**Tabuľka č. 17 - Rozpočet obce k 31.12.2015**

	<b>Rozpočet</b>	<b>Rozpočet po zmenách</b>	<b>Skutočnosť 31. 12. 2015</b>
<b>Prijmy celkom</b>	<b>2 054 774,00</b>	<b>2 681 084,83</b>	<b>2 558 615,46</b>
z toho :			
Bežné príjmy	878 080,00	1 064 755,06	1 060 431,26
Kapitálové príjmy	500 859,00	874 328,00	758 948,05
Finančné príjmy	669 235,00	730 276,00	726 362,12
Príjmy RO s právnou subjektivit.	6 600,00	11 725,77	12 874,03
<b>Výdavky celkom</b>	<b>2 046 575,00</b>	<b>2 681 071,20</b>	<b>2 456 844,08</b>
z toho :			
Bežné výdavky	343 067,00	430 236,43	403 609,25
Kapitálové výdavky	1 191 163,00	1 593 077,00	1 456 533,53
Finančné výdavky	63 725,00	61 080,00	58 876,07
Výdavky RO s právnou subjekt.	448 620,00	596 677,77	537 826,03
<b>Rozpočet obce</b>	<b>0,00</b>	<b>0,00</b>	<b>101 770,58</b>

Zdroj: Záverečný účet obce Červeník za rok 2015, Obec Červeník, 2015

Tabuľka č. 18 - Hospodárenie obce za rok 2015

Hospodárenie obce	Skutočnosť k 31.12.2015 v EUR
Bežné príjmy spolu	1 073 305,29
z toho : bežné príjmy obce	1 060 431,26
bežné príjmy RO	12 874,03
Bežné výdavky spolu	941 435,28
z toho : bežné výdavky obce	403 609,25
bežné výdavky RO	537 826,03
<b>Bežný rozpočet</b>	<b>131 870,01</b>
Kapitálové príjmy spolu	758 948,05
z toho : kapitálové príjmy obce	758 948,05
kapitálové príjmy RO	0,00
Kapitálové výdavky spolu	1 456 533,53
z toho : kapitálové výdavky obce	1 456 533,53
kapitálové výdavky RO	0,00
<b>Kapitálový rozpočet</b>	<b>-697 585,48</b>
<b>Prebytok/schodok bežného a kapitálového rozpočtu</b>	<b>-565 715,47</b>
<b>Vylúčenie z prebytku</b>	<b>- 77 547,13</b>
<b>Upravený prebytok/schodok bežného a kapitálového rozpočtu</b>	<b>-643 262,60</b>
Príjmy z finančných operácií	726 362,12
Výdavky z finančných operácií	58 876,07
<b>Rozdiel finančných operácií</b>	<b>667 486,05</b>
PRIJMY SPOLU	2 558 615,46
VÝDAVKY SPOLU	2 456 844,88
<b>Hospodárenie obce</b>	<b>101 770,58</b>
<b>Vylúčenie z prebytku</b>	<b>77 547,13</b>
<b>Upravené hospodárenie obce</b>	<b>24 223,45</b>

Zdroj: Záverečný účet obce Červeník za rok 2015, Obec Červeník, 2015

#### Prehľad o stave a vývoji dlhu k 31.12.2015

Obec k 31.12.2015 eviduje tieto záväzky: /v eur/

- voči bankám 127 453,80
- voči dodávateľom 6 395,90
- voči ŠFRB 1 016 250,14
- voči zamestnancom 6 630,44
- z nájmu 3 266,76
- voči ŠR 895,78
- voči poisťovniám 4 111,89

#### Prehľad o stave a vývoji dlhu obce a možnosť čerpania úveru v rokoch 2015 - 2017

Výška úverovej zaťaženia obce podľa zákona č. 583/2004 Z. z. o rozpočtových pravidlách územnej samosprávy a o zmene a doplnení niektorých zákonov podľa § 17 odst. 13 6/a a ods. 9, môže obec prijať návratné zdroje financovania, ak celková suma dlhu obce neprekročí 60% skutočných bežných príjmov predchádzajúceho rozpočtového roka a suma ročných splátok

návratných zdrojov financovania neprekročí 25 % skutočných bežných príjmov predchádzajúceho rozpočtového roka. Táto podmienka sa nevzťahuje na úvery zo ŠFRB.

Tabuľka č. 19 - Prehľad o stave a vývoji dlhu obce a možnosť čerpania úveru v rokoch 2015 - 2017

Rok	2015	2016	2017
	skutočnosť	predpoklad	predpoklad
Bežné príjmy v € /bez RO/	690 041,26	568 580	535 295
60 % bežných príjmov	414 024,76	341 148	321 177
50 % bežných príjmov	345 020,63	284 290	267 647,50
Rok	2015	2016	2017
2014 60 %-ná možná úverová záťažnosť	344 221	50 %-ná 345 020,61	50 %-ná 284 290
25 %-ná možnosť splácania	143 425,50	172 510,32	142 145

Zdroj: Záverečný účet obce Červeník za rok 2015, Obec Červeník, 2015

Výdavky obce sú tvorené najmä bežnými výdavkami, ktorými obec zabezpečuje fungovanie obce a splácanie úverov.

Príjmy obce sú tvorené najmä z daní, z tržieb z predaja obecného majetku, z dobrovoľných zdrojov, z návratnej finančnej výpomoci, z grantov nadobudnutých zo štátneho rozpočtu alebo európskych zdrojov.

Tabuľka č. 20 - Rozpočet obce schválený na rok 2016, výhľadový na roky 2017, 2018

	Skutočnosť K 31.12.2015	Rozpočet na rok 2016	Rozpočet na rok 2017	Rozpočet na rok 2018
Bežné príjmy	1 060 431,26	1 220 118,00	1 071 028,00	1 073 528,00
Kapitálové príjmy	758 948,05	520 955,00	375,00	375,00
Finančné príjmy	726 362,12	31 001,00	23 872,00	23 872,00
Príjmy RO	12 874,03	10 500,00	10 500,00	10 500,00
Príjmy spolu	2 558 615,46	1 782 574,00	1 105 775,00	1 108 275,00
Bežné výdavky obec	403 609,25	374 882,00	332 380,00	337 125,00
Kapitálové výdavky	1 456 533,53	607 100,00	2 000,00	2 000,00
Finančné výdavky	58 876,07	70 297,00	70 297,00	70 297,00
Výdavky RO	537 826,03	715 195,00	575 225,00	575 225,00
Výdavky spolu	2 456 844,88	1 767 474,00	979 902,00	984 647,00
Hospodárenie obce	101 770,58	15 100,00	125 873,00	123 628,00

Zdroj: Rozpočet obce Červeník na roky 2016, 2017, 2018, skutočnosť za rok 2015, Obec Červeník, 2015



### Zamestnávateľia, firmy a podnikateľské subjekty

Jednotlivé podnikateľské subjekty pôsobiace v obci je možné vidieť v tabuľke č. 21.

Tabuľka č. 21 - Prehľad podnikateľských subjektov v obci Červeník

Názov podnikateľského subjektu	Predmet činnosti	Pracovné miesta
Poľnohospodárske družstvo Červeník	Poľnohospodárska prvovýroba, rastlinná a živočíšna výroba	9
MPM plast s.r.o.	Výroba plastových okien	4
AUTO-A.S.A.P., s.r.o.	Veľko a maloobchod, autodoprava	2
MIVA SOLID, s.r.o.	Veľko a maloobchod, stavebníctvo a služby	2
PROMONT PLUS, s.r.o.	Veľko a maloobchod, stavebníctvo a služby	1
VIS, s. r. o.		2
STK-Červeník		5
Energo-term, a. s.		15
Energovýskum, a. s. prevádzka Červeník		12
Grúň, a. s.		4
Rupet Internacional, s. r. o.		12
Reštaurácia Miháliková		12
Lagips, s. r. o.		2
KMN, Kamenárstvo s. r. o.		2
Stavebniny Extra, s. r. o.		2
Obecný úrad		6
Slovenská pošta		3
Mark J Tomin & Associates, s.r.o.		2

Zdroj: Obec Červeník

### Trh práce v obci

Podnikateľské prostredie v obci je len mierne rozvinuté, ekonomická situácia sa postupne zlepšuje, jej stav je však stále odrazom malého počtu existujúcich podnikateľských subjektov a výrobných prevádzok. Drobní živnostníci zamestnávajú len malý počet obyvateľov, čo nepostačuje na absorbovanie miestnej ponuky pracovných síl. Zhruba dve tretiny ekonomicky aktívneho obyvateľstva dochádzajú za prácou mimo obce.

Väčšina obyvateľstva dochádza denne do zamestnania. Predovšetkým sú to okolité centrá ako Leopoldov, Hlohovec, Trnava a Piešťany, na ktoré je obec dostatočne prepojená. V obci sa nachádza okrem poľnohospodárskej výroby iba klampiarska výroba na úrovni živnosti a výroba plastových okien firmy MPM plast s.r.o.

### Miera nezamestnanosti

V obci je zaznamenávaná miera nezamestnanosti 5,36 %, pričom v Trnavskom kraji predstavuje 6,71 %.

### Občianska vybavenosť a služby

Sociálnu a kultúrnu infraštruktúru v obci tvorí knižnica, kultúrny dom, futbalové a školské ihrisko, dva tenisové kurty a jeden prírodný amfiteáter s počtom 3000 miest, jeden rímskokatolícky kostol a jeden cintorín.

**Tabuľka č. 22 - Prehľad služieb občianskej vybavenosti v obci**

Druh služby	Počet subjektov
Pohostinstvo	1
Reštaurácia	1
Potraviny	2
Mäsiarstvo	1
Lahôdky	1
Kaderníctvo	1
Knižnica	1
Pošta	1
Obecný úrad	1
Internet	
Trafika	1
Opatrovateľská služba	1
Lekáreň	
Všeobecný lekár	
Detský lekár	
Zubný lekár	
Požiarna zbrojnica	
Cintorín	1
Dom smútku	1
Obecná polícia	
Ubytovňa	2
Základná škola s materskou školou	1
Farské centrum	1
Iné	Penzión s kapacitou 60 ubytovacích miest, ubytovňa s kapacitou 20 miest, stavebniny, sezónny predaj zmrzliny, predajňa náradia, sezónny bufet, bar, administratívna budova Poľnohospodárskeho družstva, domáce potreby, autoservis, pneuservis, stolárstva, zberné miesto, Kostol,

Zdroj: Obec Červeník

**Tabuľka č. 23 - Prehľad spolkov a záujmových organizácií, spoločenských, športových a rekreačných objektov v obci**

Organizácia	Činnosť/zameranie
Poľovnícke združenie Mlíč Červeník	Poľovnícke výstavy, kultúrne podujatia
TJ Slovan Červeník (futbal)	Športové súťaže a kultúrne podujatia
STO TJ Slovan - stolný tenis	Športové súťaže a kultúrne podujatia
OZ Tradície minulosti - mosty k budúcnosti	Výstavy kultúrne podujatia
Slovenský zväz telesne postihnutých Karotka	Združenie pre ľudí so zdravotným postihnutím a ľudí na starobnom dôchodku
Dolnopovažské združenie Pramene	Ľudová Hudba - Heskovci. Mladý huslisti, Malý huslisti, ART Music Orchestra
Tenisový klub Červeník	Športové súťaže, tréningy
Združenie priateľov prírody	Chov zvierat, osвета v škole
Rybárske združenie Verešvárska Baňa	Rybolov
Rodičovská rada rodičovského združenia pri ZŠ s MŠ v Červeníku	Spolupráca rodičov s pedagogickými pracovníkmi ZŠ a MŠ pre zabezpečovanie kvalitnej výchovy a vzdelania detí

Iné	Dychová hudba Verešvaranka, Detský folklórny súbor Verešvaranček, Dedinská folklórna skupina Veršvaran, Hudobná skupina Trend, Hudobná skupina Mustafó, Hudobná skupina Milkyway, Hudobná skupina Voľným pádom, Hudobná skupina Sofiina voľba, Hudobná skupina Omega, Hudobná skupina Bluewings, Hudobná skupina Wils, Hudobná skupina Nálady,
-----	--

Zdroj: Obec Červeník

**Tabuľka č. 24 - Prehľad spoločenských, športových a rekreačných objektov v obci**

Typ objektu	Počet
Futbalové ihrisko	2
Tenisové kurty	3
Detské ihrisko	2
Viacúčelové ihrisko	1
Kultúrny dom	1
Amfiteáter	1
Posilňovňa	1
Bowling	1
Wrestling	1

Zdroj: Obec Červeník

### Školstvo

V obci je plne organizovaná základná škola, ktorá tu bola postavená v roku 1937. Pôsobí v nej Rodičovská rada rodičovského združenia pri ZŠ s MŠ v Červeníku. Počítače a internet škola získala cez projekt INFOVEK, veľmi dobre funguje aj školský klub. Má šatne pre žiakov, špeciálnu počítačovú učebňu s kvalitným vybavením 25 počítačov s internetom, 7 interaktívnych tabúl, miestnosťou pre ŠKD so školskou knižnicou a špeciálnymi učebňami – kuchynka na výučbu špecifickej prípravy dievčat a dielňami – technickej výchovy pre chlapcov. IKT technika sa využíva pravidelne pri vyučovacom procese. Umožňujú to aj dataprojektory, ktorými je vybavená každá trieda.

V škole pôsobí 15 skúsených pedagogických pracovníkov a 6 nepedagogických pracovníkov. V materskej škole pôsobí 7 pedagogických pracovníkov a 1 nepedagogický pracovník. Školská jedáleň má 4 pracovníčky. K 15.9.2015 navštevovalo 163 žiakov základnú školu, 62 žiakov materskú školu, školskú družinu - 47 žiakov. Budova materskej školy je vzdialená od základnej školy cca 5 min. cesty, sú v nej umiestnené jedáleň – pre deti MŠ, pre žiakov a učiteľov ZŠ.

Obec predpokladá nárast požiadaviek na zvyšovanie kapacity školského aj predškolského zariadenia. Materská i základná škola sú financované zo štátnych a obecných finančných prostriedkov.

### Kultúra

Obec je preslávená podporou ľudových tradícií - známa dychová hudba, folklórny súbor, ľudové piesne a verešvársky kroj. Obyvatelia obce sa oddávna zaujímali o ľudovú umeleckú činnosť a tvorivosť, ktorá sa prakticky sústavne prelína s ich životom. Novodobé organizovanie umeleckej činnosti začalo založením dychovej hudby v Červeníku. Dychová hudba vznikla už v roku 1865. V roku 1922 bol založený spevácky súbor, v tom istom roku vznikla i tanečná zložka súboru. Kompletný súbor sa predstavil v Červeníku po prvýkrát v

roku 1964 umeleckým pásmom „Verešvárska svadba“. Od tohto roku je Červeník každoročne miestom stretnutia mnohých folklórnych súborov a dychových hudieb, či už domácich alebo i zo zahraničia. Láska ľudí k svojej obci a k jej ľudovým tradíciám nezanikla a slávnosti, ktoré majú po Terchovej najdlhšie trvanie na Slovensku, sú toho živým dôkazom. Obec má k dispozícii druhý, najväčší prírodný amfiteáter v Trnavskom kraji s kapacitou 3000 miest na sedenie aj tzv. Každoročne je tu usporadúvaný festival pod názvom „Červeník - Slávnosti spevu, hudby a tanca“ pri príležitosti medzinárodného dňa poľnohospodárstva a krajských dožiniek.— dedinka s 1600 obyvateľmi sa zaplní až trojnásobným počtom návštevníkov. Dychová hudba v Červeníku účinkuje na mnohých kultúrnych a cirkevných podujatiach doma i vo svete - v Juhoslávii, Bulharsku, Nemecku, na festivaloch v Strážnici, vo Východnej, v Znojme, v Českých Budějoviciach, na Flóre v Olomouci a na mnohých ďalších. V roku 1973 natočil režisér Cyril Valšík film pre zahraničných Slovákov s dychovou hudbou a folklórnym súborom „Z jednej strany Karpát“. V roku 1978 počet mladých muzikantov a ich záujem o dychovú hudbu tak vzrástol, že založili mladú dychovú hudbu „Verešvaranka“, ktorá je pokračovaním bohatej tradície dychovej hudby a ľudového umenia v Červeníku. V súčasnej dobe sa v Červeníku hrá dychová hudba prostredníctvom starej dychovky (cirkevné podujatia, dedinské oslavy, pohreby), mladej Verešvaranky vystupovanie na rozličných kultúrnych akciách nielen v obci ale v blízkom i ďalekom okolí). Aktívne sú tiež ďalej 2 hudobné skupiny (TREND), detský folklórny súbor „Verešvaranček“ a Ľudová hudba súrodencov Heskocov. V obci sú 2 pobočky umeleckých škôl: Ľudovej školy M. Š. Trnavského v Trnave a hlohoveckej ľudovej školy, v oboch sa žiaci učia hrať na rôzne nástroje. Obyvatelia využívajú svoj voľný čas rôznymi spôsobmi, poväčšine ho trávia prácou doma, v záhradách a inými činnosťami typickými pre vidiek a taktiež využívajú bohatú ponuku kultúrneho a športového využitia v obci.

### **Záujmové spolky a organizácie**

**Verešvaranka - dychová hudba** - Obec Červeník preslávila dychová hudba, folklórny súbor, krásne ľudové piesne a krásny verešvársky kroj. Obyvatelia tejto malebnej dedinky sa oddávna zaujímali o ľudovú umeleckú tvorivosť, ktorá sa prakticky sústavne prelína s ich životom.

Dychová hudba v Červeníku bola založená v roku 1865. V roku 1922 bol založený spevácky zbor a o niekoľko rokov vznikla aj tanečná zložka folklórneho súboru. Dychová hudba účinkovala na cirkevných slávnostiach, púťach, pohreboch, kultúrnych a spoločenských podujatiach nielen doma ale i v bližšom a širšom okolí. (Máriazell, Šaštín, Mariatál, Velehrad, Nitra ...) V roku 1949 sa na súťažnej prehliadke v Partizánskom v kategórii dedinských dychových hudieb západoslovenského kraja umiestnila na 1. mieste.

Kompletný folklórny súbor a dychová hudba sa predstavili v Červeníku v roku 1964 pásmom „Verešvárska svadba“ v malom amfiteátri.

V roku 1965 oslavovala dychová hudba v Červeníku svoju storočnicu. Od tohto roku sa Červeník stáva každoročne miestom stretnutia folklórnych súborov, dychových a ľudových hudieb zo Slovenska aj zo zahraničia na Slávnostiach spevu, hudby a tanca. Láska ľudí k svojej obci a k jej bohatým ľudovým tradíciám nezanikla. Tieto ľudové tradície sa pripomínajú mladším generáciám aj počas týchto každoročných folklórnych slávností. Teda dychová hudba v Červeníku pôsobí nepretržite od roku 1865.

Z mladšej histórie DH stojí za spomenutie obdobie 60. a 70. rokov 20. storočia, kedy bol kapelníkom Vladimír Vozárik. Ten bol jedným z iniciátorov a zakladateľov Slávností spevu, hudby a tanca. V tomto období s dychovou hudbou účinkoval na významných kultúrnych a spoločenských podujatiach doma (na festivaloch v Strážnici, vo Východnej, Znojme, Českých Budejoviciach, Gottwaldove, na celoslovenských dožinkách v Nitre ...) i v zahraničí (Juhoslávia, Bulharsko, Nemecko) aj folklórny súbor.

Za toto obdobie dychová hudba nahrávala niekoľkokrát v Československom rozhlase a televízii, spolupracovala aj so Supraphonom, kde natočila tri malé platne a jednu LP platňu.

V roku 1970 sa predstavila DH na prehliadke dychových hudieb Pádivého Trenčín.

V roku 1973 natočil režisér Cyril Valšík film pre zahraničných Slovákov s našou dychovou hudbou a folklórnym súborom. Film sa volal „Z jednej strany Karpát“. V auguste 1973 redakcia časopisu Život pozvala dychovú hudbu a folklórny súbor na výstavu kvetov Flóra do Olomouca.

Dnešná dychovka zostáva verná tradícii a hráva na všetkých cirkevných slávnostiach, v kostole, na procesiách, púťach a pohreboch. Zúčastňuje sa súťažných i nesúťažných prehliadok dychových hudieb, koncertov a ľudových zábav. Každý rok na Štedrý večer „v čase i nečase“ dychovka koleduje po celej dedine.

Kapelníci dychovej hudby od jej vzniku v roku 1865: Jozef Suchánek, Filip Kleimann, Jozef Zverina, p. Müllbach, Michal Ondriš, Jozef Kuzma, Augustín Škubla, Július Palay, Vladimír Vozárik, Jozef Vozárik.

V roku 1978 nastala generačná výmena a vznikla v Červeníku „mladá“ dychová hudba Verešvaranka, ktorá bola pokračovaním bohatej tradície dychovej hudby a ľudového umenia v Červeníku. DH Verešvaranka znova vystupovala na rôznych folklórnych festivaloch a prehliadkach dychových hudieb doma aj za hranicami našej vlasti (Maďarsko, Nemecko, Rakúsko). Niekoľko skladieb natočila aj pre Slovenskú televíziu. V tomto období sa DH Verešvaranka vypracovala pod odborným vedením Milana Kuzmu medzi popredné dychové hudby trnavského regiónu. Jeho úpravy ľudových piesní a vlastné skladby patria medzi najlepšie v okrese.

DH Verešvaranka interpretuje predovšetkým ľudové piesne, ale vo svojom repertoári má aj náročné koncertné skladby. Piesne z Červeníka a okolia DH Verešvaranka nahrala a vydala aj na audiokazete a dvoch CD nosičoch. Koncom roka 2001 nahrala a vydala CD s názvom Vianoce v Červeníku. V súčasnosti je kapelníkom DH Verešvaranka učiteľ základnej umeleckej školy Milan Kuzma (počas jeho povinnej vojenskej služby viedol dychovku Milan Lacheta).

Verešvarani sa veru nemusia hanbiť, pretože ich nástupcovia dôstojne kráčajú po stopách svojich otcov a robia dedinke Červeník v blízkom i ďalekom okolí veľmi dobré meno.

**Verešvaran - dedinská folklórna skupina** - obec Červeník bola už oddávna známa živým záujmom o folklór. História DFSk sa datuje od roku 1922 v nadväznosti na vznik dychovej hudby.

Po malej odmlke skupinka nadšencov znovu obnovila jej činnosť. Členmi skupiny sú mladí ľudia, ktorí majú záujem učiť sa a poznávať folklórne tradície našich predkov, uchovať ich v našich srdciach a rozvíjať. Pripomínajú nám, že na naše kultúrne dedičstvo musíme byť pyšní. Folklórna skupina má v repertoári piesne a tance z Červeníka:

- fašiangy - pochovávanie basy,
- začepčovanie nevesty,
- vianočné pásmo.

**Verešvaranček - detský folklórny súbor** - Láska k ľudovému tancu, piesni a tradíciám patrí už od nepamäti k obci Červeník. História rôznych foriem speváckych a tanečných zoskupení sa datuje už od roku 1865 v nadväznosti na vznik dychovej hudby. V programoch folklórnej skupiny Verešvaran vystupovali aj deti. Podľa dostupných záznamov osobitne deťom sa venoval v r. 1983-1988 p. Milan Vančo. V r. 1993 založila detský folklórny súbor už s názvom Verešvaranček Mária Jurčová a Ľubica Knoblochová /Mačurová/. V rokoch 1994-2003 pod vedením Zdenky Štefankovej za spolupráce Jána Štefanku, Lívie Heskovej, ďalej za



spolupráce a hudobného doprovodu súrodencov Jozefa, Kataríny, Dušana Heskových a Milana Kuzmu dosiahol súbor vysokú úroveň a zožal veľké úspechy, na ktoré sa nedá zabudnúť. DFS účinkoval pravidelne na rôznych podujatiach vo svojej obci, ale aj na mnohých iných miestach v rámci celého Slovenska. S veľkým úspechom sa stretlo vystúpenie detí na folklórnych festivaloch v Červeníku, na Myjave, v Krakovianoch, Bratislave, Častej, Čičmanoch a Veľkej Lehote. Deti dostali viackrát možnosť predstaviť sa na Dňoch kresťanských kolied Slovenska v Chrenovci-Brusne. Najväčším úspechom DFS Verešvaranček bola trikrát účasť na celoslovenskej prehliadke detských folklórnych súborov, na ktoré sa súbor prebojoval cez okresné a krajské prehliadky. V júni roku 2011 obsadil súbor na celoslovenskej prehliadke v Likavke „zlaté pásmo“, kde sa zaradil medzi popredné detské súbory na Slovensku. V súčasnosti vedie detský folklórny súbor Verešvaranček Zdenka Štefanková.

**Ľudová hudba HESKOVCI z Červeníka - Dolnopovažské združenie Pramene** - prvé verejné muzikantské účinkovanie súrodencov Heskovcov - Dušan (kontrabas), Jozef (harmonika), Katka (husle) sa datujú asi 20 - 25 rokov späť, kedy začínali hrať pri rodinných príležitostiach, spoločenských udalostiach v obci Červeník a jej okolí (Hlohovec, Piešťany, Trnava, Modra, Bratislava, Nitra). V roku 1990 bol Jozef Heko iniciátorom obnovenia činnosti Folklórnej skupiny Verešvaran, kde bola potrebná ľudová hudba, ako doprovod tanečnej zložky. V roku 1993 súrodenci účinkovali na súťaži ľudových hudieb v Špačinciach ako ľudová hudba folklórnej skupiny Verešvaran. V roku 1996 sa v tej istej zostave zúčastňujú medzinárodného festivalu ľudových hudieb v Habovke na Orave, kde dostáva ľudová hudba folklórnej skupiny Verešvaran pomenovanie od Doc. Viliama J. Grusku - Ľudová hudba Heskovci.

Do roku 2000 ako speváčka Folklórnej skupiny Verešvaran, Dušanova manželka Lívia sa stáva členkou Ľudovej hudby Heskovci. V roku 2003 pribúda ľudovej hudbe nový člen, manžel Katky Heskovej - Bielikovej, Marek Bielik z Krakovian (trúbka). Takže z ľudovej hudby súrodencov sa stáva rodinná Ľudová hudba Heskovci.

**Mladí huslisti z Červeníka** - husľová trieda v Červeníku je pobočkou Základnej umeleckej školy Hlohovec. Od roku 1998 sa tu hre na husliach venovalo 27 detí prevažne z obce a jej blízkeho okolia. V súčasnosti má trieda 16 žiakov, postupne ju opúšťajú prví absolventi, ktorí úspešne ukončili I. stupeň základného štúdia ZUŠ. Vyučujúcou je Mgr. Katarína Bieliková.

Za 17 rokov existencie husľovej triedy v Červeníku sa žiaci naučili vyše šesťdesiat ľudových piesní, kolied, neskôr tiež populárnych piesní.

Mladí huslisti spolu s LH Heskovcov účinkujú každý rok na mnohých rôznych kultúrnych podujatiach a festivaloch. Tradičnú hudobnú kultúru nášho regiónu prezentovali aj v zahraničí na Medzinárodnom folklórnom festivale v Postaržici - Jarocíne v Poľsku a vo Valašskom Meziříčí.

**Hudobná skupina MUSTAFO (Muzika starých fotrov)** - Ako každá kapela i MUSTAFO nebolo založené šibnutím čarovného prútika, ale prešlo svojim prirodzeným vývojom. Všetci muzikanti, ktorí hrali a hrajú v kapele MUSTAFO sú alebo boli taktiež členmi DH Verešvaranka.

Po roku 1989 prišla éra menších hudobných telies, ktoré boli uprednostňované pred dychovými hudbami najmä pri svadbách, oslavách a rôznych jubileách.

Prvá 5-členná kapela vznikla v auguste 1992 pričinením neodbytnej madunickej starostky p. Jelušovej, ktorá členov v jedno nedeľné ráno, po odohranej svadbe s DH Verešvaranka, zobudila s potrebou odohrať popoludňajšie posedenie na madunickom amfiteátri. Keďže sa v časovej tiesni nedala celá dychová hudba zvolať, tak jej členovia sľúbili menšiu kapelu v

zložení: Milan Kuzma – kláves, Milan Lacheta – trúbka 1. B, Štefan Vančo – trúbka 2. B, Juraj Beňovič – basová gitara, Anton Malovec – bicie nástroje. V tomto zložení kapela účinkovala do 23. 6. 1993, kedy odohrala poslednú svadbu Ľubošovi a Renáte Kovarským z Červeníka.

Od 1. 7. 1993 hrá kapela v trojčlennom zložení, a to: Milan Kuzma, Milan Lacheta, Štefan Vančo. Kapela účinkovala bez mena (NO NAME) asi 2 roky. Stále neboli rozhodnutí, či budú v tomto štýle hudby pokračovať. Usporiadatelia ich na svojich akciách a plagátoch predstavovali rôzne, najčastejšie: *Miniveršvaranka*, *Veselá trojka* či *Trio*. Čím viac sa zoskupenie dostávalo do povedomia verejnosti, tým viac sa stupňovala potreba zjednotiť názov kapely. Po viacerých neúspešných návrhoch padol, len tak, z recesie názov MUSTAFO – teda MUzika STARých FOtrov. S úsmevom členovia skonštatovali, že vek už na to majú a nový názov sa stal realitou. Stále ho však nepovažovali za stály a nemenný.

Časom sa tento názov tak dostal do povedomia ľudí a najmä fanúšikov, že sa už nedal zmeniť a pod týmto názvom účinkujú dodnes. V auguste 2013 táto kapela oslávi 20-te výročie. Za tento čas kapela hrala na rôznych podujatiach po celom Slovensku i v zahraničí a robila dobré meno obciam Červeník a Pastuchov.

**Hudobná skupina TREND z Červeníka** - Vznik tejto skupiny sa datuje do roku 1995. Vtedy piati mladí nadšenci, vo veku 13 - 15 r., z popudu rodičov, učiteľa LŠU Milana Kuzmu (štyria z piatich boli žiakmi Ľudovej školy umenia M. S. Trnavského), ale hlavne z vlastného záujmu o ľudovú hudbu založili kapelu.

Zakladajúcimi členmi boli kapelník Marek Manák (spev, saxofón, gitara), Martin Lacheta (spev, trúbka), Peter Triebel (klávesy, akordeón), Jozef Vozárik (spev, basgitara), Ivan Košťál (spev, bicie, akordeón). Týmto zložením bola kapela priam predurčená k hudobnej produkcii na svadbách, sobášoch, plesoch, zábavách, rodinných oslavách a rodinných posedeniach. Za prvé verejné vystúpenia je možné považovať nedeľné posedenia na štadióne Mier v Hlohovci (časť Sv. Peter). Tam začala spoločná púť, ktorá v nezmenenej zostave trvala 15 rokov. V roku 2008 sa novou dočasnou členkou skupiny stala speváčka Katka Michalíková. Tú nahradila v roku 2009 stála členka Idka Glembová. Poslednou zmenou v zostave „družstva“ bol odchod Ivana Košťála a jeho nahradenie novou bubeníčkou Evkou Vozárikovou. Okrem týchto treba spomenúť aj ďalších, ktorí boli členmi skupiny dlhodobejšie – Gabika Hanzelová (rod. Kuzmová) bola speváčkou v začiatkoch skupiny, ale i krátkodobo - náhradníci, „záskokári“, jednoducho priatelia ochotní pomôcť prečkať základné vojenské služby, choroby alebo iné prekážky členov skupiny – boli a sú nimi: Ľubomír Kukuč (klávesy, akordeón), Milan Kuzma (klávesy, akordeón, saxofón), Andrej Vančo (trúbka), Eduard Sedláček (bicie). Od svojho založenia si hudobná skupina TREND vytvárala vlastný hudobný repertoár, ktorého základom boli ľudové piesne a ktorý bol doplnený o populárnu a tanečnú hudbu.

Na domácej pôde spolupracuje skupina s obecným úradom a ostatnými aktívnymi združeniami. V blízkom i širokom okolí si dokázala vybudovať nielen „pracovné“ ale i priateľské vzťahy s organizátormi spoločenských akcií, čoho dôkazom je fakt, že väčšina verejných produkcií, na ktorých vystúpila má prívlastok „tradičný“, pretože táto spolupráca je viacročná.

V roku 2003 vydala HS TREND svoj prvý CD nosič s názvom - Verešvárska zvonica, na ktorom je možno nájsť slovenské ľudové piesne doplnené o ľudové piesne z Verešvára. Na druhom nosiči - Verešvárske šíre poli s podtitulom 10 rokov (2005), sa nachádzajú staré verešvárske pesničky. Texty a melódie členovia zozbierali od starších obyvateľov obce. S hudobnými úpravami, tak ako i pri prvom CD, s členmi skupiny spolupracoval Milan Kuzma.

**Občianske združenie - "Tradície minulosti - mosty k budúcnosti" v Červeníku**

je dobrovoľná, nezisková organizácia s právnou subjektivitou, združujúca fyzické a právnické osoby, ktoré majú záujem aktívne prispievať k realizácii cieľov, najmä:

- uchovávanie tradícií, hmotného i duchovného dedičstva našich predkov pre terajšiu i budúce generácie
- podpora folklóru vo všetkých jeho podobách, spolupráca s hudobnými a tanečnými súborami detí a dospelých
- podpora výrobcov ľudovo-umeleckých výrobkov, ich prezentácia formou výstav a workshopov
- rozširovanie zbierok národopisnej expozície, zvyšovanie úrovne ich prezentácie, úprava priestorov a skrášľovanie okolia
- propagácia aktivít, spoločenských a záujmových organizácií v obci, koordinovanie podujatí a vzájomná spolupráca
- organizovanie tematických výstav, gastronomických akcií a spoločensko-náučných podujatí
- postupné oživovanie komunitného spôsobu života v obci a aktívneho trávenia voľného času dospelých, mládeže i detí
- zácvik a tréningové programy, zamerané na navrhovanie, zhotovovanie a marketing suvenírov a drobných úžitkových predmetov na báze ľudového umenia i nových technológií

Občianske združenie financuje svoje aktivity z prostriedkov, ktoré vo forme 2 % z dane venujú jeho priaznivci.

**Stála národopisná výstava v Červeníku** - predstavuje históriu obce vo dvoch samostatných celkoch. Bohatá zbierka krojov a ľudová izba patria občianskemu združeniu TRRADÍCIE MINULOSTI v Červeníku. Viac ako desaťročie sa zbieralo a zachraňovalo, čo zostalo z krojov v starodávnych truhliciach, zreštaurované časti sa postupne vystavovali v improvizovaných podmienkach.

Dnes má toto krásne svedectvo vysokej kultúrnej úrovne odievania našich predkov dôstojné sídlo v rekonštruovaných priestoroch bývalej školy.

Kroj z Červeníka svedčí o vysokom estetickom cítení ľudu - vďaka jemnej pastelovej súhre farieb, drahým čipkám a vzácnym výšivkám ho možno zaradiť k najkrajším v regióne.

Obdivuhodná je rozmanitosť odevov, ktoré sa nosili v jedinej obci pri rôznych príležitostiach.

Najvzácnejší a najkrajší je ženský sviatočný kroj, ktorý sa nosil na sviatky, svadby a iné slávnostné príležitosti. Podobný - vo svetlejších odtieňoch - je dievčenský kroj.

Realisticky vyznie oblečenie na figurínach - slávnostne vystrojená mladá nevesta, žena pri práci okolo domácnosti, ďalšie v kacabajke alebo vlniaku v zimných dňoch. Oblečenie pri práci na poli bolo vyhotovené z konopnej, neskôr ľanovej tkaniny.

Vrcholom výšivkárskeho umenia a zručnosti sú biele šatky (ručníky) s jemnou až filigránskou výšivkou a obrubou zo vzácnnej čipky. Ozdobou výstavy sú nádherné zlatom vyšívané čepce a čisto biele na všedný deň.

Paletu vystavených krojov dopĺňa sviatočný odev mužov a vyšívané slávnostné i hrubé konopné košele na prácu okolo gazdovstva.

Vyššie 5000 návštevníkov z domova i zo zahraničia v knihe návštev oceňujú vytvorenie výstavy a množstvo exponátov. Obdivujú aj to, že kroje sa podarilo nielen uchovať, ale aj uviesť do pôvodného stavu tak, že najmä sviatočný kroj vyzerá ako nový.

Starodávna izba je ukážkou atmosféry bývania našich predkov s originálnym nábytkom, dekoratívnymi predmetmi a obrazmi. Posedenie za starodávnym stolom má naozaj svoje čaro.

Výstava je umiestnená na Hollého ul., v Červeníku, v budove bývalej školy.



**Národopisná a etnologická výstava v Červeníku** - pod názvom „DEDIČSTVO PREDKOV“ bola prvýkrát prezentovaná 8.8.1997. Od roku 2000 sa výstava rozrástla asi o 200 exponátov a bola prezentovaná v exteriéri a interiéri starého amfiteátra.

Po roku 2000 bola umiestnená v budove bývalej školy ako stála expozícia. Zbierka pozostáva z písomností, starých fotografií, krojov a viac ako 750 exponátov, ktoré sa používali pri práci na poli i v domácnosti. Putovná časť výstavy reprezentovala obec Červeník v Trnave, Piešťanoch a Maduniciach.

V roku 2009 bola táto expozícia ocenená medailou predsedu Trnavského samosprávneho kraja. O úspechu tejto výstavy svedčí kronika, v ktorej návštevníci z Európy, Ameriky, JAR, Japonska, Ruska atď. ... ďakujú a prajú tejto expozícii veľa úspechov.

Výstavu „Dedičstvo predkov“ založil, písomnosti, fotografie a exponáty zozbieral Milan Lacheta.

**Slovenský zväz telesne postihnutých Karotka** - združenie pre občanov so zdravotným postihnutím a ľudí na starobnom dôchodku, vzniklo v roku 2009. Združenie organizuje výlety a kultúrno-spoločenské akcie pre jej členov počas celého roka. Predsedníčkou združenia je pani Hilda Repová.

#### **Rodičovská rada rodičovského združenia pri ZŠ s MŠ v Červeníku**

RR RZ pri ZŠ s MŠ v Červeníku je občianske združenie, ktoré združuje rodičov detí základnej a materskej školy. Cieľom je v spolupráci s pedagogickými pracovníkmi školy zabezpečiť kvalitnú výchovu a vzdelávanie detí, ktoré je založené na princípe vlastenectva, demokracie, humanizmu a vedeckosti. Činnosť je zameraná na ochranu detí, na ich zdravý telesný a psychický vývin, na zlepšenie prostredia detí v školách a školských zariadeniach. Zároveň pomáha pri rozvoji záujmovej činnosti detí, rodičov a pritom spolupracuje s vedením školy a školského zariadenia a finančne pomáha pri organizovaní škôl v prírode lyžiarskych výcvikov, vlastivedných a iných zájazdov. Organizuje rôzne spoločenské, zábavné a športové podujatia pre deti počas celého roka.

**Futbalový klub TJ Slovan Červeník** - popísaný v ďalšej časti - Šport

**Tenisový klub Červeník** - popísaný v ďalšej časti - Šport

**TJ Slovan Červeník** - stolno-tenisový klub - popísaný v ďalšej časti - Šport

### **Šport**

V obci sú postavené tri nové tenisové kurty, súťažne sa hrá i stolný tenis, futbal všetkých vekových kategórií. Na zimné športy slúži plocha jazera Baňa. Na území obce sa nenachádzajú žiadne iné rekreačné objekty, rekreačné plochy. Na rekreáciu a kúpanie sa v letnom období využíva ojedinele prirodzené koryto Váhu. Rybárske združenie Veršvárska baňa - využívajú jazero Baňa.

V obci je založený Futbalový klub TJ Slovan Červeník. Mužstvo dospelých hrá Okresné majstrovstvá, dorastenci hrajú Oblastné majstrovstvá. Liahňou futbalistov je družstvo žiakov, ktoré zaznamenáva veľmi dobré výsledky. Žiaci hrajú Oblastné majstrovstvá. Obec pomáha všetkým druhom športu najmä finančne. Futbalové ihrisko po rozsiahlej rekonštrukcii je využívané na zápasy 2. futbalovej ligy a tréningy 1. futbalovej ligy.

#### **Tenisový klub Červeník**

V obci sú postavené tri nové tenisové kurty spolu s príslušenstvom, ktoré sú majetkom obce. Tenisový areál má v dlhodobom prenájme občianske združenie Tenisový klub Červeník.

TK Červeník vznikol v lete roku 2001. Od svojho založenia sa členovia klubu snažia o rozvoj bieleho športu v Červeníku. Jeden z najvýznamnejších činov je svojpomocná výstavba celého tenisového areálu s finančnou pomocou obce. Členovia klubu hrajú pravidelne súťaže vo viacerých vekových kategóriách. Okrem mužov Červeník reprezentujú dorastenky, mladšie žiactvo a deti do desať rokov. Tenisové plochy sú vo veľkej miere využívané aj na rekreačný tenis občanmi obce ako aj záujemcami o tenis z okolia.

### **Zdravotníctvo a sociálne služby**

Obyvatelia majú k dispozícii dostupné zdravotnícke služby v meste Leopoldov, resp. v okresnom meste Hlohovec. Najbližšie zdravotnícke zariadenia nemocničného typu sa nachádzajú v krajskom meste Trnava a v Piešťanoch.

Obec poskytuje opatrovateľskú službu starým a chorým ľuďom priamo v domácnostiach a to s 1 opatrovateľkou platenou z rozpočtu obce, strava je zabezpečená Reštauráciou Miháliková.

### **Medzinárodný kontext a partnerstvá**

Obec Červeník je členom ZMOS, ďalej Regionálneho združenia miest a obcí, regiónu JE Jaslovské Bohunice. Na Slávnosti spevu, hudby a tanca sú tradične pozývané hudobné telesá a súbory z Čiech a Moravy.

### **Pamiatky obce**

#### ***Národné kultúrne pamiatky - nehnuteľné:***

**Kostol obetovania Panny Márie** - (neskoré baroko) sa začal stavať v roku 1726, úplne dokončený bol v roku 1775 a v roku 1809 bola pristavaná veža. V roku 1848 bol kostol rozstriekaný, potom znovu pokrytý a obnovený. Kostol je riešený ako centrálna stavba - má rovný uzáver s pristavanou sakristiou a kaplnkou božieho hrobu. Presbytérium je zaklenuté pruskou klenbou dosahujúcou na vtiiahnuté piliere. Loď je zaklenutá v centrálnom priestore českou plackou a v polkruhovitých výklenkoch konchou. Nad konvexne riešeným chórom je pruská klenba. Hladké fasády majú lizény. Veža je situovaná na stredovú os štítového priečelia, má zvoncovitú strechu. Kostol má dĺžku od veže po koniec sanktuária 25,60 m, šírku má 13,60 m. Priestor pod vežou má dĺžku 3,60 m.

#### ***Pomník padlým vojakom I. a II. svetovej vojny***

#### ***Súsošie najsvätejšej trojice***

#### ***Kríže***

**Hlavný kríž na cintoríne** - pochádza z r. 1826 a je pod ním plastika sedembolestnej Panny Márie a sv. Jána, apoštola a Pánovho miláčika.

**Kríž pri nadjazde** - pochádza z roku 1883, je z pieskovca s reliéfnym podstavcom. V spodnej časti kríža je tabuľa s nápisom Na česť a chválu Božu dal vystaviť k začiatku k modlení Šoka Michal se svú manželkou aj s dítkami, 1883. Kríž dala obnoviť v roku 1982 Mária Vančová.

**Kríž pri rázcestí Červeník - Leopoldov - Madunice** - je prícestný kríž z pieskovca. Je z polovice 18. storočia - z r. 1760. V strede kríža je plastika Sedembolestnej Panny Márie a v spodnej časti je vyššie uvedený rok.

**Kuzmov kríž** - je z roku 1881, nachádza sa pri nadjazde, je to prícestný kríž z pieskovca. V hornej časti kríža je reliéfný korpus, v dolnej časti je umiestnený nápis: Na slávu Božiu postavil Jozef Kuzma s manželkou v roku 1881.

**Misijný kríž** - nachádza sa na ľavej strane vchodu do kostola, na priečnom ramene je nápis Spas dušu svoju a roky v ktorých sa konali misie: 1919, 1931 a 1965. Nie je to pôvodný kríž ale nový kríž, pretože pôvodný bol narušený poveternostnými podmienkami.

#### **Sochy v Červeníku:**

Najsvätejšia Trojica,  
Svätá Rodina,  
Sedembolestná Panna Mária,  
Svätý Ján Nepomúcky,

#### ***Pamätihodnosti***

Novopostavená Zvonica

#### **Identita obce**

Obec nadväzujúca na tradície s bohatým kultúrno-spoločenským životom a s príjemným prostredím pre život ľudí všetkých generácií.

#### **Územno-technická analýza**

Obec Červeník sa nachádza v Podunajskej nížine, v blízkosti pohoria Považský Inovec, na pravom brehu rieky Váh. Obec patrí z hľadiska klasifikácie regiónov SR do NUTS 2 Západ, ktoré leží v Strednej Európe medzi troma rozvojovými pólmi Viedeň, Bratislava a Budapešť. Ďalej patrí do VÚC Trnavy (NUTS 3) a do štatisticko-administratívneho okresu Hlohovec. V intraviláne obce prevláda zástavba rodinných domov, pričom v extraviláne prevláda poľnohospodárska pôda, lúky a pasienky. Obec sa nachádza v nadmorskej výške 145 m n. m., s celkovou rozlohou 994 ha.

#### **Tabuľka č. 25 - základné údaje o obci Červeník**

Základné údaje o obci Červeník	
<b>Kód</b>	506885
<b>Názov okresu</b>	Hlohovec
<b>Názov kraja</b>	Trnavský
<b>Typ celku</b>	Obec
<b>PSČ</b>	920 42
<b>Prvá písomná zmienka</b>	1113
<b>Nadmorská výška</b>	145 m n. m.
<b>Rozloha obce</b>	994 ha

Zdroj: Obec Červeník

#### **Rozvojové osi**

Obec sa nachádza v blízkosti rozvojovej osi 1. stupňa.

#### **Geomorfologické aspekty**

Obec sa rozprestiera na území, ktoré nepatrí medzi záplavové, pretože je pred záplavami chránená Drahovským kanálom, ktorým je možné regulovať rieku Váh a chránená je i hrádzami v jeho okolí. Čiastočné záplavy spôsobuje len riečka Dudváh, ktorá preteká intravilánom obce. Ďalším negatívom je vodná erózia, ktorá sa prejavuje na pôdach s vyššou energiou reliéfu a veterná erózia, ktorá znehodnocuje úrodnosť pôdy a zaťažuje prostredie zvýšenou prašnosťou.

## **Doprava**

### **Cestná doprava**

V obci je cca 6,6 km miestnych bezprašných komunikácií, 4,5 km chodníkov a 1 most. Obec leží v tesnej blízkosti hlavnej dopravnej tepny - diaľnice D61/E 75, na 72 kilometri z ktorej je priamy výjazd Červeník, na križovatke s cestou prvej triedy 61 vedúcou po hranici intravilánu obce a napájajúcou sa zo severnej strany na miestne komunikácie v zastavanom území obce. Z východnej strany sú miestne komunikácie napojené na regionálnu komunikáciu - spojnicu ciest č. 513 a 61 cez mesto Leopoldov - Piešťanská ulica. Tieto cesty tvoria funkciu hlavných prístupových komunikácií k obci. Vo vnútri obce funkciu zberných komunikácií plnia cesty II. triedy Kollárova a Mlynská ulica - cesta č. III/06120, ktoré slúžia pre zvädzanie a rozvádzanie priebežnej, zdrojovej a cieľovej dopravy. Dopravný skelet obce dopĺňa 12 prípojných kľudových komunikácií triedy II v celkovej dĺžke 5,871 km a 6 komunikácií triedy III v celkovej dĺžke 0,821 km. Tieto MK plnia funkciu prístupových komunikácií k základným dopravným koridorom obce. Takmer v celej obci sú MK spevnené s asfaltovým povrchom, s obrubníkmi alebo s čiastočne spevnenou krajinou. Ich rozmiestnenie umožňuje vzájomné prepájanie, avšak postupnými dostavbami a rekonštrukciami objektov a inžinierskych sietí sa narušila ich kvalita. Odvodnenie, pôvodne riešené do terénu na nezastavanom území a v zastavanom území do rigolov. Stav miestnych komunikácií v obci je v súčasnosti v nevyhovujúcom stave, preto je potrebná ich rekonštrukcia.

### **Železničná doprava**

Obec Červeník je nepriamo napojená na železničnú stanicu Leopoldov bez stanice zastávok vlakov. Železničná stanica Leopoldov patrí medzi najväčšie dopravné uzly železničnej dopravy takmer pre všetky smery osobnej a nákladnej dopravy. Medzinárodná rýchlostná trať Bratislava - Žilina, prístupná pre obyvateľstvo obce zo zastávky Leopoldov, prechádza juhovýchodnou hranicou intravilánu obce.

### **Lodná doprava**

Z hľadiska lodnej dopravy preteká na východnej strane popri hranici katastra obce rieka Váh, tá však v tomto úseku nie je vyžívaná pre lodnú dopravu, ale skôr na rekreačné účely.

### **Letecká doprava**

Najbližšie letisko regionálneho významu sa nachádza v Piešťanoch. Nachádza sa v severnej časti mesta a rozletová dráha má rozmery 2000 x 34 metrov. V súčasnosti je bez pravidelných liniek a slúži len na charterové lety pre potreby kúpeľných hostí. Najbližšie letisko pre osobnú dopravu sa nachádza v Bratislave, vzdialenej od obce približne 70 km.

### **Hromadná doprava**

Hromadná doprava je zabezpečená sieťou liniek SAD Trnava a SAD Piešťany. V obci sa nachádza 12 zastávok v oboch smeroch, spoje premávajú so smerou z Trnavy, Nitry, Hlohovca a Piešťan, kde sa väčšinou nachádzajú ich začiatkové alebo konečné stanice. Obec je napojená na verejnú sieť autobusovej dopravy 7 autobusovými linkami regionálneho a miestneho významu.

### **Statická doprava**

V obci je v prevažnej miere bytová výstavba. Pre zariadenia občianskej vybavenosti a služieb ako aj pre bežné potreby odstavenia motorových vozidiel slúžia plochy vedľa miestnych komunikácií alebo priamo krajnice ciest. Tieto však iba sporadicky vyplňajú chýbajúci priestor pre dané účely a nemožno ich zaradiť medzi odstavné plochy a parkoviská. Celková plocha 5 miestnych priestranstiev - parkovísk je 3978 m<sup>2</sup>. Parkoviská pri 2.bytových domoch. Parkoviská je potrebné dobudovať prípadne rekonštruovať najmä pri občianskej vybavenosti

napr. ubytovacích, stravovacích zariadeniach a pri rôznych prevádzkach. Dopravné značenie je zabezpečené vo všetkých úsekoch obce, v prípade potreby je zabezpečená jeho výmena alebo údržba.

#### ***Pešia doprava***

Pešia doprava je riešená v obci chodníkmi popri miestnych komunikáciách a popri cestách vyššieho významu v oboch smeroch alebo v jednom smere. Chodníky ako MK IV. triedy sú v celkovej dĺžke 4,531 km na celkom 11 komunikáciách. Šírka peších komunikácií je dostatočná avšak mnohé sú v nevyhovujúcom stave najmä z hľadiska povrchu a stavu, absentujú bezbariérové prvky.

#### ***Cyklistická doprava***

Samostatné cyklistické chodníky sa v obci nenachádzajú, pohyb cyklistov je pozdĺž trás miestnych komunikácií. Cykloturistika je možná najmä po poľných a vedľajších cestách nižšieho významu ale i po cestách vyššieho významu, najmä po hlavnej ceste I/61 prechádzajúcej extravilánom katastra obce po krajnici. Vhodným riešením by bolo vybudovanie cyklotrasy medzi obcami Červeník, Madunice, Drahovce, Koplotovce a mestami Leopoldov a Hlohovec, čím by sa umožnilo cestovanie pre obyvateľov obce do zamestnania ale i na športové a rekreačné účely, ale i z dôvodu zvýšenia bezpečnosti.

#### ***Technická infraštruktúra***

##### ***Zásobovanie elektrickou energiou***

Zásobovanie celého okresu sa uskutočňuje cez transformačnú stanicu 400/200/110 kV - Križovany nad Dudváhom. V katastrálnom území obce Červeník nevedú žiadne linky VVN. Zásobovanie elektrickou energiou je zabezpečené z jestvujúcich 3 trafostaníc rozvodov distribučnej siete. Rozvody nn v obci sú riešené vzdušným vedením AlFe na podperných bodoch (betónových stĺpoch). Prípojky k jednotlivým objektom sú riešené vzdušnými prípojkami nn, resp. káblovými prípojkami nn v zemi podľa nových smerníc ZE a.s.. Obec Červeník je zásobovaná elektrickou energiou prostredníctvom troch stĺpových transformačných staníc Kalinčiakova ul. (400 kVA), Družstevná ul. (250 kVA) a Bernoláková ul. (400 kVA) napájaných zo vzdušného vedenia 22 kV. Pre výhľadové potreby zásobovania obce el. energiou sa buduje ďalšia trafostanica. Obec sa nachádza v bezpečnostnom ochrannom pásme jadrovej elektrárne Jaslovské Bohunice v okruhu 30 km od jadrovej elektrárne.

##### ***Zásobovanie teplom***

V obci sa nenachádzajú žiadne centrálné výrobné tepla. Možno konštatovať, že v súčasnosti viac ako 90 % domácností a objektov občianskej vybavenosti využíva ako zdroj tepla potrebný pre účely kúrenia, varenia a prípravy teplej úžitkovej vody zemný plyn, prípadne drevo.

##### ***Zásobovanie plynom***

Obec Červeník je zásobovaná zemným plynom z VTL plynovej prípojky, ktorá je pripojená na vysokotlakovú plynovodnú vetvu VTL DN 300, PN 25, Trnava – Piešťany. VTL prípojka je vedená popri obslužnej komunikácii vedľa lesíka, popod štátnu cestu Trnava – Piešťany a výjazd z diaľnice do vysokotlakej regulačnej stanice plynu, situovanej pri štátnej ceste, tesne vedľa oplotenia areálu firmy MIMOS s r.o. Partizánske. Vstupný tlak do RS je 2,2 MPa a výstupný je 300 kPa.

Z regulačnej stanice je vedený STL prívod do obce D160 – IPE – STL2. Plynifikácia obce Červeník je realizovaná formou jednotného rozvodu, t.j. z RS na území obce je vedený



strednotlaký rozvod s prevádzkovým tlakom plynu max 0,3 MPa – 300 kPa. Plynovod v obci je vedený v zemi súbežne s miestnymi komunikáciami, vybudovanými z potrubia IPE, dimenzie D110 a D63. Odberatelia pripojení na STL plynovod sú napojení cez stredotlaké domové regulátory STL/NTL cez jednoduché regulačné rady, ktoré sú umiestnené na domových prípojkách. Prípojky sú vybudované z potrubia IPE – D32 mm. Z pohľadu životnosti je plynovodná sieť v obci dobrá a vyhovujúca, jej vek je cca 10 až 13 rokov. Mimo zastavané územie obce je plynom zásobovaný priemyselný areál v severovýchodnej časti katastra (OSC Trnava a VIS, s r.o. Piešťany).

#### ***Zásobovanie vodou***

Pre zásobovanie obyvateľstva obce Červeník pitnou vodou slúži diaľkový vodovodný privádzač DN 500 mm, ktorý je trasovaný od Ratkoviec na západný okraj obce. Vedený je JZ okrajom obce (časť Dolné konopice a Pomedzi cesty) a pokračuje pod ŽSR do Leopoldova. Tesne pred zastavaným územím obce (pri družstve) je vybudovaná hlavná vodomerná šachta a bod napojenia pre obecný vodovod Červeník. V rámci skupinového vodovodu je voda upravovaná, hygienicky zabezpečená a vyhovuje kvalitatívnym požiadavkám STN 75 7111 Pitná voda. Obecný vodovod prevádzkuje a udržiava Trnavská vodárenská spoločnosť, a. s. Piešťany – stredisko Hlohovec. Vodovodná sieť je vybudovaná z rúr priemeru DN 150 a DN 100 mm. V obci je vybudované jedno tlakové pásmo. Požadovaný tlak 0,6 až 0,25 MPa podľa STN 75 5401 je zabezpečovaný na diaľkovom privádzači.

#### ***Kanalizácia***

##### ***Dažďové odpadové vody***

Dažďové odpadové vody z celého územia obce sú odvádzané prevažne rigolmi, priepustmi a priekopami vedľa komunikácií voľne do terénu.

##### ***Splaškové odpadové vody***

V obci Červeník je vybudovaná celo-obecná kanalizácia s napojením na ČOV NVÚ Leopoldov. Splaškové vody sú odvádzané zberačmi DN 150 - 300 PVC.

#### ***Telekomunikačné siete***

V obci Červeník sú komplexné poštové služby zabezpečované prostredníctvom pošty, ktorá je umiestnená v samostatnom objekte. Z hľadiska telefonizácie je obec zaradená do uzlového telefónneho obvodu UTO Trnava, z hľadiska vyššej telefónnej úrovne do primárnej oblasti (PO) Trnava. Základná hlasová služba je zabezpečovaná prostredníctvom ústredne v Leopoldove. Na území obce existuje pevná telefónna sieť spoločnosti T-Com vedená prevažne v zemi a mikrovlnné pokrytie pre mobilné telefónne siete T-Mobile a Orange. Tým je zabezpečená plná telekomunikačná dostupnosť a podmienky na využitie internetu. V súčasnosti sa v obci nachádzajú aj mikrovlnné pripojenia dvoch distribútorov na internet a je možné zriadiť si anténu na bezkáblový televízny príjem.

#### ***Obecný rozhlas***

Obecný rozhlas je vybudovaný v celej obci, pričom využívaný je každodenne v týždni na poskytovanie informácií o kultúrnych, športových, spoločenských podujatiach a iných informácií týkajúcich sa života v obci.

#### ***Verejné osvetlenie***

Verejné osvetlenie je zabezpečené vo všetkých častiach obce. Obec Červeník zrealizovala v rokoch 2010 až 2012 projekt rekonštrukcie verejného osvetlenia vďaka príspevku z Európskej

únie v súlade s príslušnými normami STN. Realizáciou projektu bolo vymenených 153 svietidiel a osadených 29 svietidiel, čím sa dosiahne úspora 16 611,21 kWh/rok.

#### ***Kamerový systém***

V obci je nainštalovaný kamerový systém s celkovo 6 kamerami. Kamery monitorujú jednotlivé priestory obce, sú umiestnené na uliciach - Jilemnického (monitoruje priestor cintorína a jeho okolie), Kalinčiakova (monitoruje priestor v okolí obecného úradu), Bernolákova (monitoruje priestor tejto ulice), Kollárova a Sládkovičova (monitoruje priestor týchto ulíc, pričom je otočná), Hviezdoslavova (monitoruje priestor tejto ulice), Hollého a Hviezdoslavova (monitoruje priestor križovatky a týchto ulíc). Kamerový systém je napojený na centrálny počítač umiestnený v budove obecného úradu, pričom záznamy z kamier sú ukladané na pevný disk tohto PC. Kamerový systém slúži najmä na zabezpečenie a zvyšovanie bezpečnosti v obci, vhodné je ďalšie doplnenie kamerového systému v obci.

#### ***Limity územia***

V riešenom území katastra obce Červeník sú vymedzené nasledovné špecifické územia a ochranné pásma:

- celé katastrálne územie obce sa nachádza v zóne plánovania ochranných opatrení jadrovej elektrárne v okruhu 30 km, pričom obec Červeník sa nachádza v zóne havarijného plánovania do 10 km.

#### **Nadradené trasy a zariadenia dopravnej a technickej infraštruktúry s vymedzenými ochrannými pásmami:**

##### **Cestná doprava**

medzinárodná cesta E 75 - 100 m od osi krajnej vozovky

cesta I. triedy - 50 m od osi komunikácie

cesta III. Triedy - 20 m od osi vozovky

##### **Vodné hospodárstvo (č. 442/2002 Z. z.)**

vodovod, kanalizácia do DN 500 - 1,5 m od osi obojstranne

vodovod, kanalizácia nad DN 500 - 2,5 m od osi obojstranne

vodné toky (č.364/2004 Z. z.) - 6-10 m od brehovej čiary

##### **Energetika**

Elektroenergetické zariadenia - od krajného vodiča

- 10 m pri napätí od 1 kV do 35 kV vrátane,

- 15 m pri napätí od 35 kV do 110 kV vrátane,

- 20 m pri napätí od 110 kV do 220 kV vrátane,

- 25 m pri napätí od 220 kV do 400 kV vrátane.

- ochranné pásmo transformovne 22/0,4 kV je vymedzené vzdialenosťou 10 m od jej konštrukcie.

##### **Ochranné pásma plynárenského zariadenia (č. 656/2004 Z. z.)**

- STL plynovod a prípojky v z. ú. - 1 m obojstranne

- plynovod a prípojky do DN 200 - 4 m obojstranne

- plynovod do DN 500 - 8 m obojstranne

- plynovod do DN 700 - 12 m obojstranne

- regulačná stanica plynu - 8 m

##### **Bezpečnostné pásma plynárenského zariadenia (č. 656/2004 Z. z.)**

- STL plynovod DN 150 v nezastavanom území - 10 m obojstranne
- VTL plynovod DN 80, DN 100, DN 150, DN 200, DN 300 – PN 25 - 20 m obojstranne
- VVTL plynovod DN 500, PN 64 - 150 m obojstranne
- medzištátny plynovod DN 700, PN 64 - 300 m obojstranne
- regulačná stanica plynu - 50 m

Ochranné pásma verejnej telekomunikačnej siete (č. 117/2006 Z. z.)

- telekomunikačné vedenie - 1,5 m od osi trasy
- podzemné vedenie /hlĺbka, výška/ - 2,0 m od úrovne zeme
- nadzemné vedenie - 2,0 m v okruhu

## Prírodno-environmentálna analýza

### Reliéf

Na území sú vytvorené mierne terénne zvlnenia, ktoré dotvárala atmosférická zrážková činnosť, vodné toky a v konečnom dôsledku ľudská činnosť. Katastrálne územie leží na nive medzi Váhom a Dudváhom. Konfigurácia terénu kolíše v amplitúde 142 - 147 m. n. m., v strede obce je nadmorská výška 145 m. n. m. Keďže katastrálne územie obce je tvorené zväčša poľami je z väčšej časti rovinatého charakteru.

### Podnebie

Územie Dolného Považia, v ktorom leží obec Červeník, patrí do teplej, mierne suchej klimatickej oblasti s miernou zimou. Priemerná ročná teplota vzduchu dosahuje 9,4 °C. Najchladnejším mesiacom je január s teplotou - 2,2 °C a najteplejším júl s teplotou 20,3 °C. Priemerný ročný úhrn zrážok dosiahol 533 mm. Najvyššie úhrny zrážok sa vyskytujú v letných mesiacoch, minimum zrážok je v januári a v marci. Priemerný počet dní v roku so snehovou pokrývkou dosiahol 40,0. Na území obce prevládajú severné vetry s priemernou rýchlosťou 3,9m/sec.

### Geomorfologické členenie

V rámci geomorfologického členenia SR záujmové územie patrí do sústavy Alpsko-Himalájskej, podsústavy Panónska panva, provincie Západopanónska panva, subprovincie Malá dunajská kotlina, oblasti Podunajská nížina, celku Podunajská pahorkatina, podcelku Dolnovážska niva a v jej rámci do časti Dudvážska mokrad'. Tento útvar má tvar trojuholníka s vrcholmi Senec - Sládkovičovo - Čachtice.

Tabuľka č. 26 - geomorfologické členenie

<b>Sústava</b>	Alpsko-Himalájska
<b>Podsústava</b>	Panónska panva
<b>Provincia</b>	Západopanónska panva
<b>Subprovincia</b>	Malá dunajská kotlina
<b>Oblasť</b>	Podunajská nížina
<b>Celok</b>	Podunajská pahorkatina
<b>Podcelok</b>	Dolnovážska niva
<b>Časť</b>	Dudvážska mokrad'

Zdroj: Štátny geologický ústav Dionýza Štúra



### Ovzdušie

Kvalita ovzdušia v obci je dobrá, nenachádza sa tu faktor, ktorý by bol výrazným znečisťovateľom. Nachádza sa tu veľa bylín a tráv, ktoré spôsobujú najmä v letných mesiacoch alergikom problémy.

### Hluk

Na riešenom území sa nachádzajú väčšie zdroje hluku, hlavne mimo zastavanej časti obce. Ide o nadradený systém dopravnej obsluhy: diaľnica D61 Bratislava - Žilina - Košice, cesta I. triedy č.61 Bratislava - Trnava - Piešťany - Žilina, železničná trať č. 120 Bratislava – Žilina – Košice, ktorá je hlavným dopravným koridorom Slovenska. V intraviláne obce nie je väčší zdroj hluku a to najmä vďaka odhlučneniu železničnej trate. Čiastočným zdrojom hluku je priemyselná zóna mesta Leopoldov.

### Žiarenie

Obec sa nachádza približne 5,6 km od jadrovej elektrárne V2 v Jaslovských Bohuniciach. Potenciálne nebezpečenstvo z hľadiska škodlivého žiarenia by hrozilo pri deštrukcii jedného zo 2 jadrových reaktorov. V obci ani jej okolí sa nenachádza faktor spôsobujúci škodlivé, alebo inak pôsobiace žiarenie.

### Odpadové hospodárstvo

Obec je zdrojom komunálneho odpadu vznikajúcom v objeme cca 300 t/rok, z neho je využívaný komunálny odpad v objeme cca 20 t. Najvýznamnejšia skládka komunálneho odpadu je skládka v Rakoviciach, Vlčie Hory Hlohovec. Zber a odvoz odpadu v obci zabezpečuje firma Marius-Pedersen a. s. Piešťany 2x mesačne. Separovaný odpad je zabezpečený firmou Marius-Pedersen a. s. Piešťany 1x za 2. mesiace. Vzhľadom na vidiecky (poľnohospodársky) charakter obce je likvidácia biologického odpadu riešená kompostovaním v súkromných záhradách.

Obec má od roku 2003 zavedený separovaný zber komunálneho odpadu, individuálnou separáciou občanmi sú vybrané komodity - plasty, papier, sklo, textil, kovy, olej, elektronický odpad, kompozitné odpady a nebezpečný odpad - zhodnocované firmou Marius-Pedersen a. s. Piešťany.

V obci absentuje kompostáreň a eko-dvor (so skládkou pre bioodpad), z dôvodu zhodnocovania bioodpadu a zabezpečenia jeho likvidácie sa odporúča zriadiť eko-dvor so skládkou pre bioodpad.

Problémom sú i tzv. čierne skládky odpadu, ktoré je potrebné odstraňovať.

#### Tabuľka č. 27 - odpadové hospodárstvo v obci

Ukazovateľ	Hodnota
Skládka komunálneho odpadu	Nie
Komunálny odpad	Áno
Využívaný komunálny odpad	Nie
Zneškodňovaný komunálny odpad	Áno
Zberné miesto	Áno
Kompostáreň	Nie
Eko-dvor	Nie
Skládka pre bioodpad	Nie

Zdroj: Obec Červeník

## **Pôda**

V katastri obce sa nachádzajú úrodne pôdy s vysokým obsahom humusu, pričom najväčšiu časť katastra zaberá orná pôda.

Poľnohospodárska pôda v katastri obce predstavuje výmeru 807,8155 ha, nepoľnohospodárska pôda tvorí výmeru 186,0709 ha. Plocha katastra je celkom 993,8864 ha, z čoho vyplýva, že podiel poľnohospodárskej pôdy z celkovej plochy je 81,27%.

Prehľad jednotlivých druhov pozemkov je nasledovný:

- Orná pôda.....	758,7428 ha
- Vinice.....	0,0649 ha
- Záhrady.....	21,5920 ha
- Trvalé trávnaté porasty.....	27,4158 ha
Poľnohospodárska pôda celkom .....	807,8155 ha
- Vodné plochy.....	31,2288 ha
- Lesný pozemok.....	42,4833 ha
- Zastavané plochy.....	70,5321 ha
- Ostatné plochy.....	41,8267 ha
Spolu.....	186,0709 ha

Výmera celkom..... 993,8864 ha

## **Pol'nohospodárstvo**

Riešené územie obce Červeník sa nachádza vo vysoko produktívnej oblasti Dolnovážskej nivy. Poľnohospodárska výroba je reprezentovaná na ploche 739,2 ha, z čoho orná pôda je 702 ha. Ostatok tvoria vinice, ovocné sady, záhrady a trvalo trávnaté porasty. Celkový podiel poľnohospodárskej pôdy z výmery katastrálneho územia je 74,36 %.

Poľnohospodárskou výrobou sa v riešenom území zaoberá Poľnohospodárske družstvo Červeník. Poľnohospodárska výroba je zameraná na:

- rastlinnú výrobu - v katastrálnom území sa pestujú sa obilniny, kukurica, cukrová repa,
  - živočíšnu výrobu - hovädzí dobytok,
- Súkromne hospodáriaci roľníci, ktorý sa venujú pestovaniu obilnín.

Intenzívne pestovanie poľnohospodárskych plodín umožňujú aj rozsiahle záhrady pri rodinných domoch. Obyvatelia si dopestujú hlavne zeleninu a ovocie.

## **Lesné hospodárstvo**

V katastri obce sa nachádzajú chránené areály Dedova jama a Malé Vážky, na týchto územiach sa nachádzajú súvislé lesné porasty, jedná sa o maloplošné územia a väčšia časť riešeného územia bola odlesnená.

## **Vodstvo**

Katastrálne územie obce hydrologicky patrí do povodia rieky Váh. V intraviláne obce sa nachádza jazero Baňa. Znečisteniu vôd sa musí účinne predchádzať postupným pripájaním domácností na celo-obecnú kanalizáciu.

## **Záplavové územie**

### Protipovodňová úprava územia

Po vybudovaní Vážskej kaskády sa tok rieky Váh využíva systémom priehrad a hydrocentrál pre vodohospodárske a energetické účely. Tým bol vyriešený aj problém každoročných povodní a záplav v povodí rieky Váh a zabezpečené boli stabilné hladiny vodných diel. Najväčšou možnou haváriou na Vážskej kaskáde môže byť roztrhnutie priehrad na hornom toku.

Sústava vodných diel na Váhu umožňuje zachytiť a akumulovať vody jarných povodní pre zásobovanie v oblasti sucha a tým udržiavať stabilnú hladinu toku. Pred záplavami chráni obec vybudovaná ochranná protipovodňová hrádza pozdĺž rieky Váh.

## **Živočíšstvo**

Podľa terajšieho zoogeografického členenia Slovenska zaradíme tunajšiu faunu do oblasti paleoarktickej a podľa prevládajúcich biotopov do zóny stepí a lesostepí. Najrozšírenejšou skupinou živočíchov sú tu bezstavovce. Z nižších druhov živočíchov je to dážďovka zemná, z mäkkýšov sú to slimáky ulitníky, ale aj druhy bez ulity, napr. slimák veľký. Medzi skupinu článkonožcov patria najmä rôzne druhy pavúkov ako napríklad križiak obyčajný, kútnik domový, kosec domový a mnoho ďalších. Z hmyzu je to lienka sedembodková, koník lúčny, svetluška svätovánska, liskavky, vošky. Nachádzajú sa tu tiež kolónie mravcov, kováčiky, nosatce a podobne. Medzi motýle patrí babôčka bodliaková, babôčka admirálska, pestroň vlkovcový, modráčik ďatelinový, mlynárik kapustový, vidlochvost ovocný, priadivka jabľonová, okáň hruškový atď. Z hmyzu tu ďalej žije osa obyčajná, sršeň obyčajná, komár piskľavý, včela medonosná, čmeľ poľný a čmeľ lúčny. Zo stavovcov žijú v rieke Váh rôzne druhy rýb. Z obojživelníkov je to ropucha obyčajná, kunka obyčajná a skokan zelený. K málopočetnej skupine plazov patrí jašterica obyčajná a užovka obyčajná. Z vyšších stavovcov sú to najmä vtáky ktorých zastupujú napríklad škovránok poľný, pipiška chocholatá, lastovička domová, belorítka domová, drozd čierny, oriešok obyčajný, ďateľ veľký, straka obyčajná, stehlík obyčajný, jarabica poľná, bažant poľný, myšiak obyčajný, sokol myšiar a mnohé iné. Z cicavcov tu žije jež východoeurópsky, krt obyčajný, hraboš poľný, myš domová, škrečok obyčajný, syseľ obyčajný, potkan obyčajný, lasica obyčajná, tchor obyčajný, liška obyčajná, zajac poľný, sviňa divá, srnec hôrny.

## **Rastlinstvo**

Vzhľadom na to, že prakticky celý extravilán obce je dnes premenený na polia resp. iné kultúrne plochy, pôvodná flóra dávno zanikla. Jej súčasné zloženie je teda výslednicou zmien, ktoré zmenili tvárnosť krajiny ako dôsledok prírodnej, no najmä ľudskej činnosti. Podľa súčasného fytogeografického členenia Slovenska patrí územie Červeníka do západoeurópskej flóry, do oblasti stredoeurópskej a východoeurópskej teplomilnej, čiže panónskej kveteny, do okresu Podunajská nížina a do podoblasti panónskej kveteny. V blízkosti ľudských sídiel sa vytvorili pestré ruderálne spoločenstvá. K ich typickým predstaviteľom patrí: prhlava dvojdomá, loboda tatárska, lopúch väčší, bolehlav škvrnitý, blen čierny a mnoho ďalších. Pôvodné lesné porasty boli z katastra odstránené a dnes ich pripomínajú iba nepatrné fragmenty. Sú to predovšetkým líniové brehovité porasty rieky Váh. Vyskytujú sa tu najmä: brest hrabolitý, jaseň štíhly, dub sivý, vrbka krehká, javor poľný, agát biely a iné. Medzi krovinné porasty možno zaradiť: bazu čiernu, hloh obyčajný, ruža šípová a podobne. Veľmi bohatú a pestrú skupinu tvoria poľné buriny ako napr. kúkoľ poľný, ovos hluchý, nevädza poľná, mak vlčí, pichliač poľný, pastierska kapsička, pupenec roľný, láskavec chvostnatý a iné. Okraje polí, brehy potokov a poľné cesty lemujú rôzne druhy tráv, ako napr. lipnica lúčna, repík lekársky, kostihoj lekársky, blýskač jarný, čistec lesný, áron alpský a mnoho

iných. Flóru obce tvorí i výsadba intravilánu. Ide o pestrú paletu okrasných a úžitkových stromov, krov, kvetov, patrí k nej zeleň záhrad, predzáhradiek a verejných priestranstiev.

### **Zeleň**

Verejná zeleň - je tvorená plochami zelene pri občianskej vybavenosti: v centre obce pri zvonici, pri bytových domoch a v okolí športovísk a ihrísk.

Parková zeleň - sa nachádza na cintoríne, okolo kostola, pri športovom ihrisku TJ Slovan Červeník, v areáli amfiteátra a v areáli základnej školy. Zeleň je tvorená z výsadiel javorov, líp, briez, topolov, vrb, tují, smrekov. Plocha futbalového ihriska je zatrávená a v okolí amfiteátra je výsadba topolov.

Záhrady - sa nachádzajú zväčša pri rodinných domoch a sú využívané na pestovanie zeleniny a ovocných stromov. Charakter záhrad je hospodársky, predzáhradky sú často okrasné.

Líniová zeleň - sprievodná a izolačná nachádza sa pri cestných komunikáciách. Drevinová skladba je rôzna: ovocné stromy, topol, agát.

Stav zelene v obci nie je dostatočný preto sa odporúča vysádzať zeleň hlavne v okolí verejných priestranstiev.

### **Ochrana prírody a krajiny**

Kataster obce sa nachádza v 1.stupni ochrany podľa zákona č.543/2002 Z. z. o ochrane prírody a krajiny v znení neskorších predpisov. V katastri obce sa nachádzajú maloplošné chránené územia:

CHA Malé Vážky, 3,49 ha

CHA Dedova jama, 29,57 ha

#### **CHA Malé Vážky**

Chránený areál vyhlásený v r.1986 Nariadením Okresného národného výboru v Trnave č. 110/1986 zo dňa 9.4.1986 so štvrtým stupňom ochrany. Územie predstavuje zachovalý prírodný celok s vyvinutými formami vegetácie stojatých vôd. Popri ceste pretínajúcej lokalitu vzniká živelná skládka odpadov. Lokalita predstavuje zvyšok mŕtveho ramena Váhu tvorený piatimi kazetami s celkovou rozlohou cca 1,5 - 2 ha, napájaný spodnými a čiastočne zrážkovými vodami a závlahami. V priebehu rokov však nastávajú pozvoľné zmeny smerom k zazemňovaniu voľných vodných plôch kaziet a doteraz zanášaním a postupujúcou sukcesiou zaniklo ich podstatné percento. Preto sa pristúpilo v roku 1996 k aktívnemu obnovovaniu pôvodných kaziet vtedajšou Slovenskou agentúrou životného prostredia - COPK v spolupráci s Okresným úradom - odborom životného prostredia v Hlohovci. Bolo vykonané vybagrovanie biologického materiálu s cieľom vytvoriť novú veľkú vodnú plochu s rozmermi cca 50 x 50 m.

Územie je obklopené pásom lužných drevín, v ktorých prevládajú vrba biela (*Salix alba*), vrba krehká (*Salix fragilis*), topol čierny (*Populus nigra*). Na okrajoch vodnej plochy sú vytvorené husté zárasty trsti obyčajnej (*Phragmites communis*). Vodné spoločenstvo rastlín tvorí žaburinka trojbrázda (*Lemna trisulca*), ž. menšia (*L. minor*), rožkatec ponorený (*Draaiophyllum dmersum*), leknica žltá (*Nuphar lutea*), červenavec kučeravý (*Potamogeton crispus*), č. hrebatý (*Potamogeton pectinaeus*). Spoločenstvo rýb tvoria červenica obyčajná (*Scardinius erythrophthalmus*), plotica obyčajná (*Rutilus rutilus*), karas krpatý (*Carassius m. humilis*). Územie je významným biotopom vtáctva. Lokalita je hniezdiskom bučiacika obyčajného (*Ixobrychus minutus*), sliepočky vodnej (*Gallinula chloropus*), kúdelníčky lužnej (*Remiz pendulinus*), trsteniarika veľkého (*Acrocephalus arundinaceus*), t. bahenného (*A. scirpaceus*).

### CHA Dedova jama

Územie vyhlásené za chránené v roku 1994 rozhodnutím Okresného úradu životného prostredia v Trnave č. OÚŽP/ŠOP/375/94/Tr z 25.11.1994. Výmera CHÚ : 29.57 ha

Chránený areál so štvrtým stupňom ochrany je vyhlásený na ochranu zvyšku pôvodného lužného lesa, ktorý je významný ako refúgium živočíšstva, dôležitý krajinotvorný prvok a lokalita ojedinelého výskytu populácie bledule letnej a ďalších chránených rastlinných druhov. Lokalita predstavuje dubovo-brestovo-jaseňový lužný les (tvrdý lužný les) na suchom stanovišti nivy riečky Dudváh so zriedkavejšími a časovo kratšími povrchovými záplavami. Drevinové zloženie porastov tvorí dub letný, brest hrabolitý a jaseň úzkolistý dunajský. Krovinné poschodie je dobre vyvinuté a druhovo bohaté, v bylinnej vrstve sú prítomné druhy s vysokými nárokmi na obsah dusíka v pôde, druhy znášajúce striedavé zamokrenie až vlhkomilné druhy a druhy kvitnúce na jar. Tento biotop je ohrozený intenzívnou poľnohospodárskou, vysúšaním v dôsledku zavlažovania okolitej poľnohospodárskej pôdy (drenáže, meliorácie a pod. ).

Z rastlín sa tu vyskytujú hlavne bleduľa jarná karpatská (*Leucojum vernum subsp. carpathicum*), blýskač cibulkatý (*Ficaria bulbifera*), brest hrabolitý (*Ulmus minor*), b. vazový (*U. laevis*), cesnačka lekárska (*Alliaria petiolata*), cesnak medvedí (*Allium ursinum*), čremcha obyčajná (*Padus avium*), dub letný (*Quercus robur*), hluchavka škrvnitá (*Lamium maculatum*), chmeľ obyčajný (*Humulus lupulus*), chochlačka dutá (*Corydalis cava*), jaseň úzkolistý dunajský (*Fraxinus angustifolia*), kozonoha hostcová (*Aegopodium podagra*) a iné.

Zo živočíchov mramorovka marhuľová (*Acronicta tridens*), obaľovač zelený (*Tortrix viridana*), myšiak poľný (*Buteo buteo*), penica čiernohlavá (*Sylvia atricapilla*), d'ateľ malý (*Dendrocopos minor*), vlha hajova (*Oriolus oriolus*), pinka lesná (*Fringilla coelebs*), piskor lesný (*Sorex araneus*), plch obyčajný (*Glis glis*), srnec lesný (*Capreolus capreolus*) a iné.

### CHÚ podľa medzinárodných dohovorov

V katastrálnom území obce nie je navrhnuté ani vyhlásené žiadne územie zo súvislej európskej sústavy chránených území NATURA 2000 - územie európskeho významu alebo chránené vtáčie územie.

### Prvky ÚSES

V katastri obce Červeník boli vyčlenené nasledovné prvky ÚSES:

- Biokoridor nadregionálneho významu NBk rieka Váh – zasahuje do katastra obce len veľmi okrajovo.
- Biocentrum regionálneho významu RBc Dedova jama
- RBc Štrkoviská v alúviu Váhu – predstavuje množstvo štrkovísk popri toku Váhu, prevažne po ľavej strane toku. Do katastra obce zasahujú len okrajovo – štrkovisko Prekopané a štrkovisko Ypsilonka.

Súčasťou RÚSES boli vyčlenené i nasledovné genofondové plochy:

- Malé Vážky
- štrkovisko Červeník-Ypsilon - po skončení ťažby prebehla sukcesia, v súčasnosti tvorí refúgium rastlín a živočíchov v poľnohospodárskej krajine.
- Červenický háj – jeho súčasťou je i CHA Dedova jama.

(skratky - ÚSES - územný systém ekologickej stability, NBk - nadregionálny biokoridor, RBc - regionálne biocentrum, RÚSES - regionálny územný systém ekologickej stability, CHA - chránený areál)



## **Limity územia**

Podľa zákona o ochrane prírody a krajiny (č. 543/2002 Z. z.) v katastrálnom území obce je nutné rešpektovať:

- biokoridor nadregionálneho významu - nBK1 Váh
- biocentrum regionálneho významu
- biocentrum miestneho významu
- chránený areál - Malé vážky, Dedova jama

## **Zhodnotenie analýzy vnútorného prostredia**

### **Socioekonomická analýza**

Z pohľadu socioekonomickej analýzy je najväčší predpokladom pre rozvoj bývanie, pretože v obci sa nachádza dostatok plôch vhodných na zastavanie. Ďalším predpokladom je rozvoj podnikateľského prostredia a to najmä malých podnikov, ktoré prispievajú k zvýšeniu zamestnanosti v obci. Obec Červeník poskytuje svojim obyvateľom kvalitný štandard bývania, pomerne kvalitné služby, vybudovanú ZŠ a MŠ, dostatok plôch pre šport a rekreáciu, bohatý kultúrny a spoločenský život. Priamo v obci je však nedostatok pracovných pozícií, preto musia obyvatelia cestovať do okolitých miest. Nedostatkom sú i verejné priestory a je potrebná ich obnova. V rámci MŠ je potrebné zvýšiť jej kapacitu z dôvodu prírastku detí v predškolskom veku a rozšíriť školskú jedáleň z dôvodu zvýšenia jej kapacity. V obci absentuje telocvičňa, ktorú by bolo vhodné dobudovať v rámci areálu školy. V obci sa každoročne konajú viaceré významné kultúrno-spoločenské podujatia, pôsobi tu viacero významných kultúrnych, spoločenských, záujmových a športových organizácií, ktoré je potrebné podporovať a propagovať, zabezpečovať starostlivosť o kultúrne pamiatky obce.

### **Územno-technická analýza**

Z hľadiska územno-technickej analýzy vo vnútri obce funkciu zberných komunikácií plnia cesty II. triedy Kollárova a Mlynská ulica - cesta č. III/06120. Katastrom obce prechádza i cesta I. triedy č. 61 a diaľnica D61/E75. Extravilánom obce prechádza železničná trať bez železničnej stanice. V blízkosti obce sa nachádza železničná stanica celoštátneho významu Leopoldov. Hromadná doprava je zabezpečovaná pravidelnými linkami autobusov MMHD. Z hľadiska technického vybavenia sú v obci dobudované všetky inžinierske siete, obec je dostatočne pokrytá mobilným signálom. Pripojenie na internet je riešené individuálne, zväčša mobilným pripojením alebo pevnou linkou. Nevýhodou je však stav chodníkov a ciest v obci, je potrebná ich rekonštrukcia. Z hľadiska prepojenia obce s okolitými obcami a mestami sa odporúča vybudovať cyklotrasu, najmä z dôvodu rozšírenia možností pre cestovanie do práce pre obyvateľov obce ale i na športové a rekreačné účely, rozvoj cestovného ruchu, ale i z dôvodu zvýšenia bezpečnosti. Vhodným riešením by bolo vybudovanie cyklotrasy medzi obcami Červeník, Madunice, Drahovce, Koplotovce a mestami Leopoldov a Hlohovec.

### **Prírodno-environmentálna analýza**

Z hľadiska prírodno-environmentálnej analýzy je najsilnejšou stránkou obce kvalitná orná pôda, ktorá je vhodná na pestovanie rôznych druhov plodín. Kataster obce má pomerne rovinný terén, tvorený zväčša poľnohospodárskou ornou pôdou. Ovzdušie je pomerne čisté a miera hluku je nízka. Zeleň v intraviláne obce nie je dostatočne udržiavaná, čo znižuje atraktivitu obce, odporúčané je vysádzať zeleň najmä v okolí verejných priestranstiev. Zeleň v

extraviláne obce plní funkciu vetrolamov a popri cestách sa nachádza najmä líniová zeleň. Z hľadiska odpadového hospodárstva, v obci je zabezpečený okrem zberu komunálneho odpadu aj separovaný zber. V obci však absentuje kompostáreň a ekodvor na zhodnotenie biologického odpadu. Problémom sú i tzv. čierne skládky odpadu, ktoré je potrebné odstraňovať. Z hľadiska ochrany krajiny sa v katastri obce nachádzajú CHA Malé Vážky, CHA Dedova jama, biokoridor nadregionálneho významu NBk rieka Váh, biocentrum regionálneho významu RBc Dedova jama, RBc Štrkoviská v alúviu Váhu.

## Analýza a zhodnotenie realizovaných stratégií

### Najvýznamnejšie realizované stratégie a projekty v obci 2002 - 2015

Prístavba ZŠ - 2002

Rekonštrukcia verejného osvetlenia - 2010 - 2012

Vybudovanie kanalizácie - 2006 - 2013

Výstavba obecných sociálnych nájomných bytov - 2014

Tabuľka č. 28 - Finančné vyhodnotenie realizovaných projektov obce Červeník 2008 - 2015 (2006 - 2013 uvedené vybudovanie kanalizácie)

Projekt/aktivita	Časový harmonogram	Koordinátor	Finančná náročnosť (v €)	Verejné výdavky (celkom v €)	Verejné výdavky (v €)				Súkromné výdavky (v €)		
					Miestne (rozpočet obce)	Regionálne (VÚC)	Národné (štátny rozpočet)	Zdroje EÚ	Podnikatelia	Neziskové organizácie	Iné
Nakladanie s odpadovými vodami - Výstavba obecnej kanalizácie	2006 - 2013	Obec Červeník	307 210,79 €	307 210,79 €	307 210,79 €	0 €	0 €	0 €	0 €	0 €	0 €
Knižnica a múzeum - Rekonštrukcia budovy bývalej malej školy	2008	Obec Červeník	7 489,35 €	7 489,35 €	7 489,35 €	0 €	0 €	0 €	0 €	0 €	0 €
Cestná doprava a MK - Chodník Osloboditeľov pri podchode č. 1	2008	Obec Červeník	3 937,56 €	3 937,56 €	3 937,56 €	0 €	0 €	0 €	0 €	0 €	0 €
Rozvoj bývania - práce na byt. domoch	2008	Obec Červeník	34 579,74 €	34 579,74 €	34 579,74 €	0 €	0 €	0 €	0 €	0 €	0 €



*Program hospodárskeho rozvoja a sociálneho rozvoja obce Červeník na roky 2016 - 2020*

Všeobecné verejné služby obce - Softvér	2008	Obec Červeník	2 655,51 €	2 655,51 €	2 655,51 €	0 €	0 €	0 €	0 €	0 €	0 €
Kultúra - Rekonštrukcia kultúrneho domu	2009	Obec Červeník	10 971,43 €	10 971,43 €	4 305,43 €	0 €	6 666 €	0 €	0 €	0 €	0 €
Miestny rozhlas - Rekonštrukcia miestneho rozhlasu	2008 - 2009	Obec Červeník	6 689,13 €	6 689,13 €	2506,7 €	0 €	4 182,43 €	0 €	0 €	0 €	0 €
Všeobecné verejné služby obce - Realizácia nových stavieb - Zvonica	2009	Obec Červeník	10 460,37 €	10 460,37 €	10 460,37 €	0 €	0 €	0 €	0 €	0 €	0 €
Všeobecné verejné služby obce - Prípravný projekt pre ZŠ, MŠ	2008 - 2009	Obec Červeník	9 958,17 €	9 958,17 €	9 958,17 €	0 €	0 €	0 €	0 €	0 €	0 €
Verejné osvetlenie - Rekonštrukcia verejného osvetlenia	2010 - 2012	Obec Červeník	254 768,68 €	254 768,68 €	13 399,9 €	0 €	0 €	241 368,78 €	0 €	0 €	0 €
Všeobecné verejné služby obce - Kameraný systém	2010	Obec Červeník	12 805 €	12 805 €	5 505 €	0 €	7 300 €	0 €	0 €	0 €	0 €
Všeobecné verejné služby obce - Výstavba autobusových zastávok - Mlynská, ZŠ	2010	Obec Červeník	10 238 €	10 238 €	10 238 €	0 €	0 €	0 €	0 €	0 €	0 €

*Program hospodárskeho rozvoja a sociálneho rozvoja obce Červeník na roky 2016 - 2020*

Cestná doprava a MK - Chodník Bernolákova	2010	Obec Červeník	5095 €	5095 €	5095 €	0 €	0 €	0 €	0 €	0 €	0 €
Kultúra - Kultúrny dom - ozvučenie sály	2010	Obec Červeník	5 432 €	5 432 €	5 432 €	0 €	0 €	0 €	0 €	0 €	0 €
Kultúra - Amfiteáter - osadenie palubovky	2010	Obec Červeník	9 622 €	9 622 €	9 622 €	0 €	0 €	0 €	0 €	0 €	0 €
Cestná doprava a MK - Projekt chodník Bernolákova, Jilemnického	2011	Obec Červeník	3 600 €	3 600 €	3 600 €	0 €	0 €	0 €	0 €	0 €	0 €
Nakladanie s odpadmi - EKO dvor	2011	Obec Červeník	1 800 €	1 800 €	1 800 €	0 €	0 €	0 €	0 €	0 €	0 €
Šport - Stroje, prístroje/čerpadlo	2011	Obec Červeník	2 196 €	2 196 €	2 196 €	0 €	0 €	0 €	0 €	0 €	0 €
Kultúra - Rekonštrukcia kultúrneho domu	2011	Obec Červeník	25 356 €	25 356 €	25 356 €	0 €	0 €	0 €	0 €	0 €	0 €
Vzdelávanie - predškolská výchova - Vypracovanie projektu a realizácia nadstavby budovy materskej školy	2012	Obec Červeník	19 342,68 €	19 342,68 €	19 342,68 €	0 €	0 €	0 €	0 €	0 €	0 €
Cestná doprava - Výstavba časti chodníka Bernoláková ul.	2012	Obec Červeník	15 261,29 €	15 261,29 €	15 261,29 €	0 €	0 €	0 €	0 €	0 €	0 €

*Program hospodárskeho rozvoja a sociálneho rozvoja obce Červeník na roky 2016 - 2020*

Rozvoj obcí - Vybudovanie časti oplotenia na ulici Mlynská	2012	Obec Červeník	1 977,91 €	1 977,91 €	1 977,91 €	0 €	0 €	0 €	0 €	0 €	0 €
Nakladanie s odpadmi - Nákup techniky pre separovaný zber odpadu	2013	Obec Červeník	52 500 €	52 500 €	2 625 €	0 €	49 875 €	0 €	0 €	0 €	0 €
Cestná doprava - Nákup informačných tabúl'	2013	Obec Červeník	2 683,44 €	2 683,44 €	2 683,44 €	0 €	0 €	0 €	0 €	0 €	0 €
Cestná doprava - Výstavba MK Bernoláková, parkovisko pri TJ a vsakovačky pri MK	2013	Obec Červeník	33 542,12 €	33 542,12 €	33 542,12 €	0 €	0 €	0 €	0 €	0 €	0 €
Rekreačné a športové služby - Výstavba 3. tenisového kurtu	2013	Obec Červeník	1 500 €	1 500 €	1 500 €	0 €	0 €	0 €	0 €	0 €	0 €
Vzdelávanie a predškolská výchova - Nákup konvektomatu do školskej jedálne	2013	Obec Červeník	2 996,04 €	2 996,04 €	2 996,04 €	0 €	0 €	0 €	0 €	0 €	0 €
Všeobecné verejné služby obce - Územný plán (zmeny č. 2, 3)	2014	Obec Červeník	2 880 €	2 880 €	2 880 €	0 €	0 €	0 €	0 €	0 €	0 €

*Program hospodárskeho rozvoja a sociálneho rozvoja obce Červeník na roky 2016 - 2020*

Všeobecné verejné služby obce - Projekty (Hurbanova ul., malé pozemkové úpravy)	2014	Obec Červeník	2 000 €	2 000 €	2 000 €	0 €	0 €	0 €	0 €	0 €	0 €
Všeobecné verejné služby obce - Nové stavby - trafostanica	2014	Obec Červeník	62 030,49 €	62 030,49 €	62 030,49 €	0 €	0 €	0 €	0 €	0 €	0 €
Verejné osvetlenie za podchodom č. 1	2014	Obec Červeník	1 200 €	1 200 €	1 200 €	0 €	0 €	0 €	0 €	0 €	0 €
Rozvoj bývania - Kúpa 24 bytového domu	2015	Obec Červeník	1 132 759 €	1 132 759 €	60 829 €	0 €	1 132 759 € (z toho 428 770 € - dotácia MDVRR SR, úver zo ŠFRB - 643 160 €)	0 €	0 €	0 €	0 €
Nakladanie s odpadovými vodami - Odvodnenie miestnej komunikácie - Mlynská	2015	Obec Červeník	207 366,08 €	207 366,08 €	10 368,31 €	0 €	196 997,77 €	0 €	0 €	0 €	0 €
Rekreačné a športové služby - Projekt haly pri ZŠ	2015	Obec Červeník	400 €	400 €	400 €	0 €	0 €	0 €	0 €	0 €	0 €

*Program hospodárskeho rozvoja a sociálneho rozvoja obce Červeník na roky 2016 - 2020*

Rekreačné a športové služby - Výstavba multifunkčného ihriska	2015	Obec Červeník	92 781,47 €	92 781,47 €	52 781,47 €	0 €	40 000 €	0 €	0 €	0 €	0 €
Všeobecné verejné služby obce - Vybudovanie kamerového systému/prevenia kriminality	2015	Obec Červeník	16 250 €	16 250 €	3 250 €	0 €	13 000 €	0 €	0 €	0 €	0 €
Všeobecné verejné služby obce - Pozemkové úpravy	2015	Obec Červeník	2 000 €	2 000 €	2 000 €	0 €	0 €	0 €	0 €	0 €	0 €
Cestná doprava a miestne komunikácie - Projekty Hurbanova, podchod č. 1	2015	Obec Červeník	4 976,98 €	4 976,98 €	4 976,98 €	0 €	0 €	0 €	0 €	0 €	0 €
<b>Spolu</b>			2 379 312,23 €	2 379 312,23 €	737 623,94 €	0,00 €	1 253 782,43 €	241 368,78 €	0,00 €	0,00 €	0,00 €

Zdroj: Rozpočet obce (Záverečný účet obce) Červeník - (2006, 2007 - vybudovanie kanalizácie), 2008, 2009, 2010, 2011, 2012, 2013, 2014, 2015

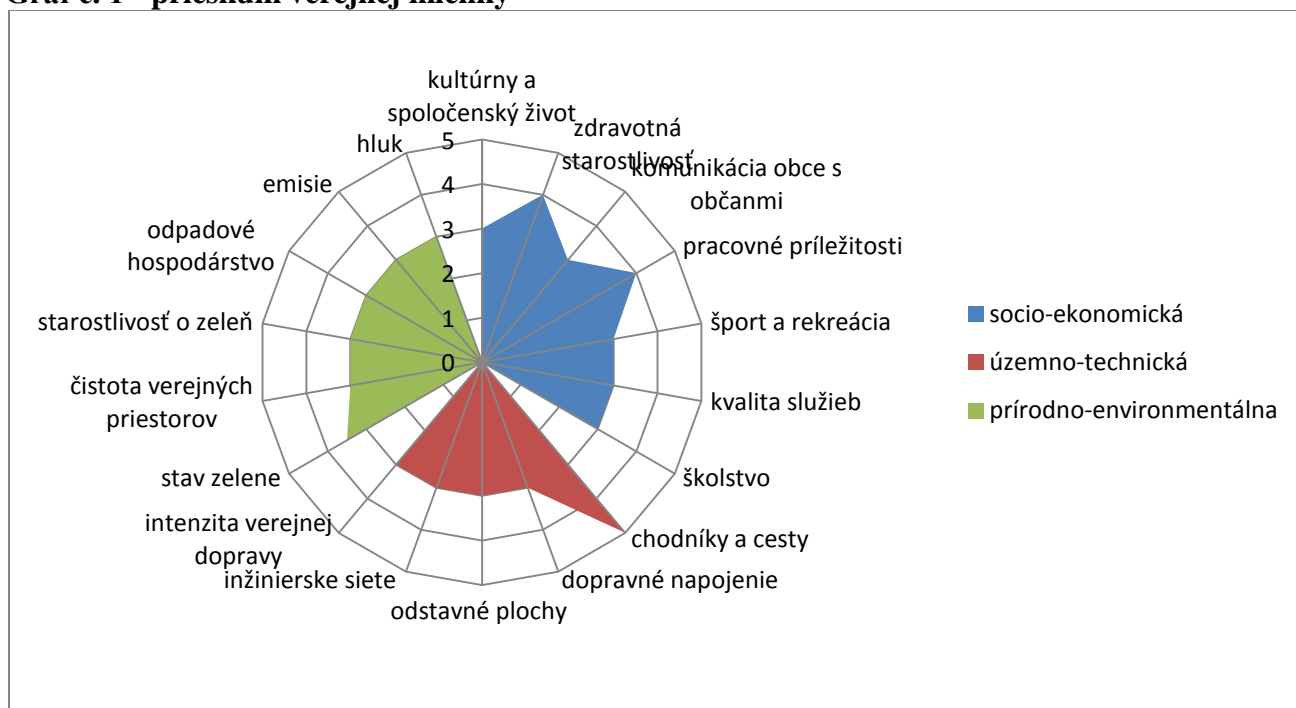
### Územný plán obce Červeník

Obec má vypracovaný územný plán obce a je zohľadnený i v tomto dokumente. Územné plánovanie patrí k dôležitým nástrojom rozvoja sídiel. Územnoplánovacia dokumentácia komplexne rieši priestorové usporiadanie a funkčné využívanie územia, dáva do súladu záujmy a činnosti ovplyvňujúce územný rozvoj, životné prostredie a ekologickú stabilitu, ustanovuje regulatívy priestorového usporiadania a funkčného využívania územia. Obstarávanie územných plánov v súlade s novelami stavebného zákona č. 50/1976 Zb. patrí do kompetencie obcí. Územné plánovanie komplexne rieši funkčné využitie územia, jeho cieľom je vytvárať predpoklady k súladu výstavby a iných činností ovplyvňujúcich rozvoj obce. Územný plán obce bol zohľadnený pri vypracovaní tohto dokumentu, viaceré časti tohto dokumentu boli na základe neho spracované. V územnom pláne obce je uvedená i nadväznosť na územný plán VÚC Trnavského samosprávneho kraja. Územný plán je zverejnený na webovej stránke obce.

### Prieskum verejnej mienky

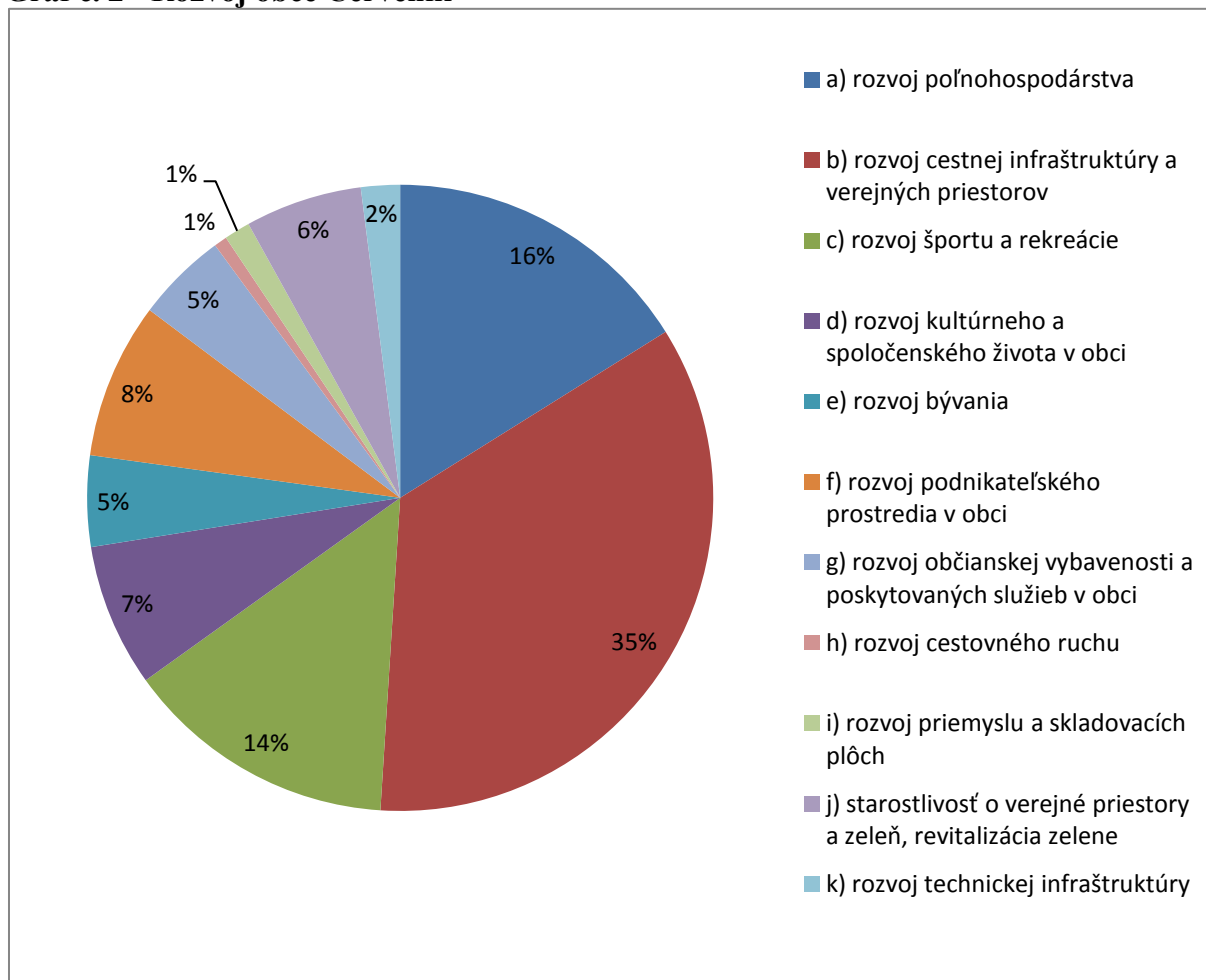
Prieskum verejnej mienky obyvateľstva obce bol robený formou dotazníka, v ktorom respondenti odpovedali na 19 otázok. Otázky sa týkali 3 hlavných analýz: socio-ekonomickej, prírodno-enviromentálnej a územnotechnickej. Hodnotenie bolo robené na stupnici od 1 do 5, pričom 1 znamená maximálnu a 5 minimálnu spokojnosť. Výsledok prieskumu je možné vidieť na grafe č. 1. V druhej časti prieskumu verejnej mienky respondenti hodnotili akým smerom by sa mala obec rozvíjať, pričom bolo ponúknutých 11 možností a podľa toho si respondenti mohli vybrať, čo z hľadiska rozvoja považujú za dôležité. Ku každej otázke bolo možné vyjadriť vlastný názor.

Graf č. 1 - prieskum verejnej mienky





Graf č. 2 - Rozvoj obce Červeník



### Výsledok prieskumu

Do prieskumu verejnej mienky sa zapojilo 118 respondentov, z toho 51 mužov a 67 žien, väčšinou vo veku 18 - 45 rokov. Ako možno vidieť na grafe č. 1, z prieskumu verejnej mienky vyplýva, že obyvatelia obce sú najmenej spokojní so stavom ciest a peších komunikácií v obci, so zdravotnou starostlivosťou, s množstvom pracovných príležitostí a so stavom zelene. V ostatných oblastiach bola väčšina obyvateľov spokojná.

Z hľadiska rozvoja obce, ako možno vidieť na grafe č. 2, je z hľadiska prieskumu verejnej mienky v obci najviac potrebné rozvíjať cestnú infraštruktúru, poľnohospodárstvo, šport a rekreáciu, kultúrny a spoločenský život, podnikateľské prostredie, bývanie. Na druhej strane najmenej z hľadiska prieskumu verejnej mienky je potrebné rozvíjať priemysel a skladovacie plochy, technickú infraštruktúru a cestovný ruch.

## **Časť A.II Analýza vonkajšieho prostredia**

### **Funkcia a poloha obce v sídelnej štruktúre a väzby s vonkajším prostredím**

V zmysle územnosprávneho členenia SR kataster obce patrí v Trnavskom kraji do okresu Hlohovec.

V štruktúre osídlenia okresu zaujíma sídelný útvar Červeník len regionálny význam, s takmer výlučne obytnou funkciou, čím pôsobí ako monofunkčný satelit okresného sídla. Ostatné funkcie sídla - výroba, občianska vybavenosť,.... sú len doplnkové. Z ostatných funkcií výrazne dominuje poľnohospodárska výroba.

Katastrálne územie obce Červeník je v rámci „Veľkého územného celku“ súčasťou považskej urbanizačnej osi a je začlenené do širšieho okolia iba dopravnými väzbami, diaľnicou D61 /E75/, cestou I. triedy č. 61 Trnava - Piešťany, ktorá prechádza v bezprostrednej blízkosti zastavaného územia obce a spájajú ju s krajským sídlom a cestou III/5132, ktorá prechádza katastrom obce mimo zastavané územie a spája ju s mestom Leopoldov a obcou Madunice.

Katastrálnym územím, pozdĺž východnej časti zastavaného územia obce prechádza železničná rýchlostná trať č. 120 Bratislava - Žilina - Košice. V rámci širších vzťahov bude riešený celý kataster obce, najmä vo vzťahu bývanie - priemyselná výroba /poľnohospodárstvo/ - a výhľadovo rekreácia a jeho dopad na celkovú ekologickú rovnováhu krajiny.

Je daná požiadavka zo strany obce, ktorá zapadá do celkovej koncepcie rozvoja priemyselnej výroby regiónu na vytvorenie plôch priemyselnej výroby mimo zastavané územie obce:

- vo východnej časti katastra situovať časť „Priemyselného parku Leopoldov - Červeník“, vo väzbe na navrhovaný prístav Leopoldov – prebrané z ÚPN-VÚC Trnavského kraja
- medzi Drahovským kanálom a jestvujúcim biocentrom miestneho významu navrhnuť samostatný areál pre ťažbu štrkopieskov.

Situovanie týchto plôch má v oblasti priemyselnej výroby podporovať rozvoj priemyselných, technologických a vedecko-technických parkov a podnikateľských zón a podporovať rozvoj centier lokálneho významu a tým je obec Červeník.

Zámer zriadenia Priemyselného parku Leopoldov - Červeník - Madunice je v súlade so záväznými regulatívmi funkčného a priestorového usporiadania územia územného plánu veľkého územného celku Trnavského kraja. Z tohto dôvodu sú veľmi dôležité urbanizačné väzby na:

- krajské mesto Trnava – administratívne a hospodárske centrum celého regiónu s dochádzkovou vzdialenosťou do 20 km cez nadradený dopravný systém, cesta I/61, diaľnica D61 a železničná trať C 120
- okresné mesto Hlohovec – administratívne a hospodárske centrum okresu s dochádzkovou vzdialenosťou do 10 km cez cesty III/5132
- mesto Leopoldov – susedné sídlo regionálneho významu s dochádzkovou vzdialenosťou do 5 km cez cestu III/5132
- vidiecke sídla Trakovice, Madunice, Žilkovce... – sídla miestneho významu

Všetky tieto väzby sú zabezpečené dopravnými trasami, ktoré okrem administratívno-správnych potrieb zabezpečujú aj:

- väzby na najbližšie hospodárske zázemie regiónu – rozvíjajúce sa priemyselné parky, najmä v lokalite medzi Trnavou a Zavarom a lokalita Sered'
- väzby z hľadiska rekreácie a turistiky - na atraktívnu krajinu pozdĺž rieky Váh so svojimi špecifickými prírodnými danosťami - vodné plochy, cykloturistika, agroturistika.

Z hľadiska krajinnej štruktúry predstavuje kataster riešenej obce krajinu vidieckeho typu s absolútne prevládajúcou poľnohospodárskou funkciou. Jej dominantnosť zvyrazňujú minimálne plochy lesov a vodných tokov so sprievodnou líniovou, nelesnou stromovou a

drevinovou vegetáciou. Krajinnú štruktúru celého katastra zvyrazňuje aj fakt, že do riešeného katastra obce Červeník čiastočne zasahuje zo severu prieskumné územie Veľké Kostoľany – ropa a horľavý zemný plyn, určené pre organizáciu COMAG-Commodities Agency s.r.o. Opoj. Do riešeného územia zasahujú aj výhradné ložiská Madunice (CHLÚ), zemný plyn, NAFTA, a.s. Gbely a Trakovice (DP, CHLÚ), zemný plyn, NAFTA, a.s., Gbely.

Pri riešení záujmového územia obce budú rešpektované susedné katastre obcí so svojimi zastavovacími podmienkami, najmä mesto Leopoldov a obce Veľké Kostoľany, Madunice, Trakovice, Pečeňady, Žlkovce a Ratkovce.

V rámci zastavaného územia obce bude riešený stavebný rozvoj s takmer 100% dôrazom na obytnú výstavbu rodinných domov a nízko-podlažnej bytovej výstavby vrátane objektov základnej občianskej vybavenosti.

### **Analýza vplyvu vonkajšieho prostredia na vývoj situácie v území**

Vonkajšie prostredie z pohľadu obce je formované na troch úrovniach:

1. európska legislatíva a stratégia;
2. štátna legislatíva a opatrenia vlády SR
3. regionálne stratégie Vyššieho územného celku.

Na európskej úrovni, je smerodajná predovšetkým Stratégia „Európa 2020“, ktorou sa riadi filozofia a zameranie zdrojov z európskych štrukturálnych fondov pre obdobie 2014 – 2020. Na základe tejto stratégie totiž musí Európska únia dodržiavať jednotný tematický prístup. Priority a ciele tejto stratégie premietla vláda SR do Partnerskej dohody na roky 2014 – 2020. Stratégia Európa 2020 má tri hlavné ciele:

1. Inteligentný rast (Inovácie, Vzdelávanie a Digitálna spoločnosť)
2. Udržateľný rast (Klíma, Energetika a Mobilita, Konkurencieschopnosť)
3. Inkluzívny rast (Zamestnanie a zručnosti, Boj proti chudobe)

Kľúčovými cieľovými hodnotami stratégie sú:

- Zamestnanosť: zvýšiť zamestnanosť obyvateľov vo veku 20-64 rokov, vrátane väčšieho zapojenia žien, starších a lepšieho začlenenia migrantov
- Výskum a vývoj: zvýšiť investície do výskumu a vývoja a inovácií podnikov
- Zmena klímy a energetická udržateľnosť: znížiť emisie skleníkových plynov o 20% v porovnaní s úrovňou z roku 1990, zvýšiť podiel OZE o 20% na konečnej spotrebe energie a zvýšiť energetickú účinnosť o 20%
- Vzdelávanie: znížiť mieru predčasného ukončenia školskej dochádzky a zvýšiť podiel obyvateľov vo veku 30-34 rokov s vysokoškolským vzdelaním na 40%
- Boj proti chudobe: znížiť podiel ľudí žijúcich pod hranicou chudoby 25%

Na štátnej úrovni je okrem platnej legislatívy (napr. v oblasti regionálneho rozvoja, zákon o obecnom zriadení a pod.) určujúca Národná stratégia regionálneho rozvoja Slovenskej republiky. Tá obsahuje okrem iného aj stratégiu pre Trnavský samosprávny kraj. Podľa Národnej stratégie regionálneho rozvoja je Trnavský samosprávny kraj (TTSK) prevažne vidiecky, prechodný, priemyselný, konkurencieschopný, rýchlorastúci región SR s perspektívou druhého najkonkurencieschopnejšieho regiónu na úrovni SR, s vysokou atraktivitou a pozíciou v blízkosti centra rozvojových aktivít EÚ a s možnosťou cezhraničnej spolupráce s Českou a Rakúskou republikou, ako aj Maďarskom.

Na regionálnej úrovni je to najmä PHSR TTSK na roky 2016 - 2020. V rámci strategickej časti PHSR TTSK sú v nej navrhnuté nasledovné prioritné oblasti a ciele:

- Prioritná oblasť Hospodárska - Podpora kontinuálneho rastu konkurencieschopnosti znalostného a inovačného regiónu, rozvíjajúceho poznatkovú ekonomiku s dôrazom na budovanie kvalitnej infraštruktúry a zlepšenie podnikateľského prostredia.
- Prioritná oblasť Sociálna - Rast kvality života s dôrazom na kvalitný ľudský kapitál, prispievajúci k rastu zamestnanosti v regióne za predpokladu dobudovania a skvalitnenia infraštruktúry
- Prioritná oblasť Environmentálna - Budovanie regiónu, podporujúceho trvalo udržateľné a efektívne využívanie prírodných zdrojov, pri zabezpečení ochrany životného prostredia a adaptácie na zmenu klímy s podporou energeticky efektívneho nízko-uhlíkového hospodárstva

## Časť A.III Zhodnotenie súčasného stavu územia

### SWOT analýza obce Červeník

Daná SWOT analýza bola vypracovaná na základe doterajších poznatkov. Pre lepšiu prehľadnosť bola rozdelená do 3 častí: socioekonomická analýza, územno-technická analýza a prírodno-enviromentálna analýza. Aby bolo možné určiť stratégiu obce, všetky aspekty sú kvantifikované od 1 do 10, pričom 1 predstavuje minimálnu a 10 maximálnu dôležitosť.

#### Tabuľka č. 29 - Socio-ekonomická analýza

<b>Silné stránky:</b>	<b>Slabé stránky:</b>
- základná škola s materskou školou (4) - plochy pre šport a rekreáciu a ich vybavenie (6) - kultúrne a spoločenské podujatia (8) - bytová výstavba (7) - sortiment služieb (5)	- podnikateľské prostredie (7) - verejné priestranstvá (7) - zdravotná a sociálna starostlivosť (5)
<b>Príležitosti:</b>	<b>Ohrozenia:</b>
- propagácia kultúrnych a spoločenských podujatí (8) - prilákanie nových obyvateľov do obce (9)	- pracovné príležitosti v obci (7)

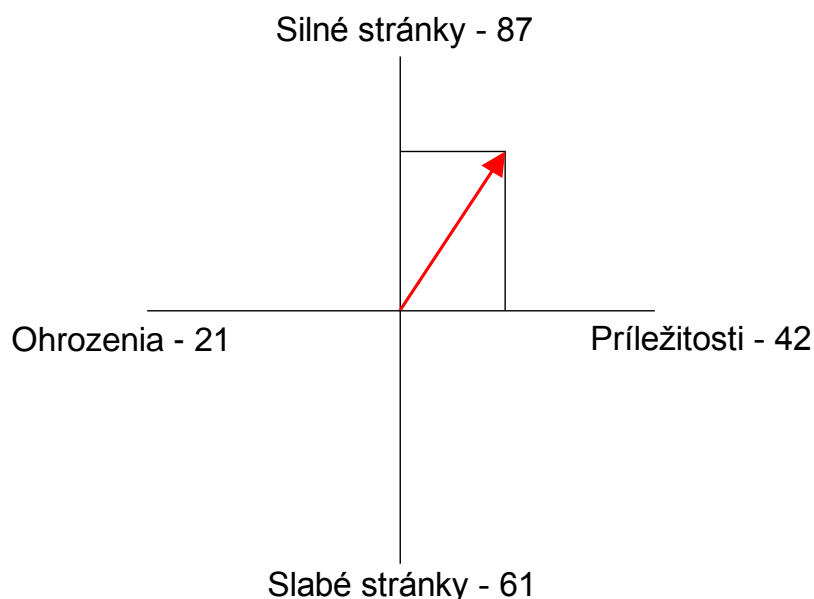
#### Tabuľka č. 30 - Územno-technická analýza

<b>Silné stránky:</b>	<b>Slabé stránky:</b>
- verejné osvetlenie (7) - verejná doprava (6) - dopravné napojenie (6) - technické vybavenie (inžinierske siete) (6) - blízkosť železničnej stanice celoštátneho významu (8)	- stav chodníkov (9) - stav ciest (8) - bezbariérové vybavenie (5)
<b>Príležitosti:</b>	<b>Ohrozenia:</b>
- dopravná dostupnosť (8) - cyklotrasa (8)	- bezpečnosť chodníkov a ciest v obci (8)

Tabuľka č. 31 - Prírodno-enviromentálna analýza

<b>Silné stránky:</b>	<b>Slabé stránky:</b>
- bonita pôdy (9) - stav ovzdušia a nízka miera hluku (7) - komunálny odpad a separovaný zber (8)	- množstvo a stav verejnej zelene (8) - absencia eko-dvora (7) - starostlivosť o zeleň (5)
<b>Príležitosti:</b>	<b>Ohrozenia:</b>
- poľnohospodárska výroba (9)	- atraktivita prostredia (6)

#### Graf SWOT analýzy



Stanovenie stratégie - ofenzívny typ stratégie - S-W = 26, O-T = 21

#### Zo SWOT analýzy vyplýva:

- podporovať v obci vzdelávanie, rozširovať kapacitu predškolského zariadenia,
- podporovať a zvyšovať kvalitu verejných priestranstiev slúžiacich na interakciu obyvateľov,
- podporovať šport a rekreáciu v obci, rozširovať/rekonštruovať plochy pre šport a rekreáciu v prípade potreby,
- podporovať kultúrny a spoločenský život v obci,
- rozširovať bývanie v obci, prilákať nového investora pre bytovú a domovú výstavbu, prilákať nových obyvateľov do obce
- vybudovať sociálne zariadenie pre seniorov a sociálne slabších,
- zlepšiť sortiment poskytovaných služieb v obci,
- získavať verejné zdroje zo zdrojov VÚC, z štátnych zdrojov, európskych zdrojov, prípadne zdrojov súkromného sektora,
- zlepšovať dostupnosť okolitých miest/obcí, ktoré poskytujú možnosti pracovného uplatnenia sa pre obyvateľov obce, najmä vytvorením cyklotrasy, zabezpečiť bezpečnosť cyklotrasy,
- zabezpečovať informovanosť obce prostredníctvom obecného rozhlasu, tlačných a elektronických médií,
- zabezpečovať inžinierske siete pri rozširovaní obce,
- dobudovať chodníky a cestné komunikácie v častiach obce kde absentujú, zlepšiť stav povrchov týchto komunikácií najmä z dôvodu zvýšenia bezpečnosti a zjednodušenia prepojenia jednotlivých častí obce,
- zabezpečovať starostlivosť o verejnú zeleň a čistotu verejných priestranstiev,

- podporovať triedenie a zhodnocovanie odpadu, odstraňovať čierne skládky a zamedziť ich vzniku,
- zasahovať proti neudržiavaniu súkromných pozemkov,
- využiť kvalitnú ornú pôdu na poľnohospodárske účely.

### **Kľúčové disparity**

Tabuľka č. 32 - kľúčové disparity

Vybudovaná celo-obecná kanalizácia	Stav ciest a chodníkov po výstavbe celo-obecnej kanalizácie
Občianska vybavenosť v obci	Absencia bezbariérového vybavenia
Verejné priestory vhodné na výsadbu verejnej zelene	Množstvo a stav verejnej zelene v obci

### **Hlavné faktory rozvoja**

#### **Strategické**

- Bývanie, dopravná a technická infraštruktúra (nová bytová, domová zástavba, príslušné dopravné a technické vybavenie územia)
- Atraktivita a vybavenosť obce (verejné priestranstvá, verejná zeleň, občianska vybavenosť, sortiment služieb)

#### **Operatívne**

##### **1. socioekonomické**

- nové rodinné, bytové domy a sociálne bývanie
- sociálne zariadenia (zariadenie pre starých ľudí)
- školské zariadenia (zvyšovanie kapacít školských zariadení a športoviská v rámci areálu školy)
- športoviská a detské ihriská
- podnikateľské prostredie
- kultúrny a spoločenský život
- kultúrne pamiatky obce
- verejné priestranstvá

##### **2. územno-technické**

- dopravné a technické vybavenie územia
- cyklistické trasy
- bezpečnosť obce

##### **3. prírodno-environmentálne**

- plochy pre oddych a rekreáciu (starostlivosť o verejnú zeleň a verejné plochy)
- odpadové hospodárstvo

#### **Priestorovo-relevantné trendy**

- regionálna spolupráca - cyklotrasy, turistické chodníky,

Z hľadiska priestorovo-relevantných trendov sa PRO Červeník zameriava na regionálnu spoluprácu v oblasti cestovného ruchu a turizmu vybudovaním cyklotrasy slúžiacu pre peších a cyklistov. Na vybudovaní cyklotrasy bude obec spolupracovať s obcami Madunice, Koplotovce, Drahovce, mestami Leopoldov a Hlohovec. Obce a mestá vybudujú cyklotrasy vo svojich katastrálnych územiach tak, aby na seba nadväzovali a obyvatelia ich mohli využívať i na bezpečnú dopravu do zamestnania.



## **Časť B - Strategická časť**

Úlohou daného dokumentu je na základe jednotlivých analýz správne definovať víziu obce a na základe nej navrhnuť systematickú a funkčne udržateľnú rozvojovú stratégiu v ktorej sa určia ciele a opatrenia zamerané na realizáciu hospodárskeho a sociálneho rozvoja obce pri rešpektovaní globálnych cieľov regionálneho rozvoja, resp. štátnej regionálnej politiky.

Programom rozvoja obce Červeník sa uskutočňuje podpora regionálneho rozvoja na miestnej úrovni s dôrazom na sociálnu, ekonomickú a environmentálnu sféru. Je to program cielených opatrení, navrhnutý pre oživenie sociálneho a ekonomického rozvoja obce.

### **Vízia - Červeník – obec nadväzujúca na tradície a bohatý kultúrno-spoločenský život s kvalitným prostredím.**

Vízia obce Červeník stanovuje predstavu jednotlivých predstaviteľov a obyvateľov obce o smerovaní obce. Predstavitelia a obyvatelia obce stanovili, že obec Červeník má zakladať na svojich tradíciách a bohatom kultúrno-spoločenskom živote, ktorý má pre obec silný potenciál a zabezpečovať kvalitné prostredie pre obyvateľov obce. Na základe vízie obce boli stanovené jednotlivé globálne ciele, ktoré sa zameriavajú na jednotlivé prioritné oblasti.

#### **Boli stanovené 3 prioritné oblasti:**

**1. Prioritná oblasť - Hospodárska - Zabezpečenie kvalitných verejných priestranstiev, ich bezpečnosti, zabezpečenie podmienok pre šport a rekreáciu, vybudovanie cyklotrasy a rozvoj nemotorovej dopravy, rozvoj podnikateľského prostredia** - zameriava sa na vytvorenie podmienok pre rozširovanie bývania v obci a to najmä zabezpečením kvalitných verejných priestranstiev v existujúcich a novovznikajúcich častiach obce najmä z hľadiska dopravnej infraštruktúry (miestne komunikácie), technickej infraštruktúry (inžinierskych sietí) ale i kvalitnej občianskej vybavenosti a to najmä vybudovaním nových, rekonštrukciou existujúcich športovísk a ihrísk, rekreačných, kultúrno-spoločenských, oddychových zón a zariadení. V obci je potrebná i bezpečnosť verejných priestranstiev, ktorú je možné zabezpečiť prostredníctvom kamerového systému tým, že budú monitorované v celej obci. V obci pôsobí viacero športových organizácií, ktoré je potrebné podporovať. Ďalej sa zameriava i na prepojenie obce s obcami Madunice, Koplotovce, Drahovce, mestami Leopoldov a Hlohovec cyklotrasou, ktorú budú môcť využiť obyvatelia týchto obcí a miest pri cestovaní do zamestnania ale i na cykloturistiku a turistiku. Dôležité je tiež zabezpečiť vytváranie podmienok pre podnikateľov na výstavbu objektov s možnosťou zvýšenia zamestnanosti v obci.

**2. Prioritná oblasť - Sociálna - Nárast bývania v obci, zabezpečenie sociálneho bývania, sociálnej starostlivosti pre sociálne slabších obyvateľov a pre dôchodcov, rozširovanie kapacít školských zariadení, zvyšovanie kvality vzdelávania** - zameriava sa na výstavbu a rozširovanie bytového a domového fondu v obci, vytvorenie podmienok pre zabezpečenie sociálneho bývania a sociálnej starostlivosti o sociálne slabšie vrstvy obyvateľstva a o dôchodcov. Ďalej sa zameriava na rozširovanie kapacít predškolských zariadení a školských zariadení - jedálne. V obci pôsobí viacero záujmových organizácií, ktoré organizujú kultúrne a spoločenské podujatia, z tohto dôvodu sa zameriava na ich podporu.

**3. Prioritná oblasť - Environmentálna - Zabezpečenie starostlivosti o zeleň, revitalizáciu zelene, výsadbu zelene, vytváranie plôch s verejnou zeleňou, plôch pre oddych a**

**rekreáciu, odpadového a vodného hospodárstva** - zameriava sa na zabezpečenie kvalitného odpadového hospodárstva a predchádzaniu vzniku tzv. divokých skládok odpadu. Zameriava sa i na vodné hospodárstvo a to najmä rozširovaním, rekonštrukciou a modernizáciou vodovodu a kanalizácie. Ďalej sa zameriava na zabezpečenie starostlivosti o zeleň, vytváranie plôch so zeleňou, na čistotu a kvalitu prostredia, plôch pre oddych a rekreáciu.

Tabuľka č. 33 - Vízia a globálne ciele

Vízia:	Červeník – obec nadväzujúca na tradície a bohatý kultúrno-spoločenský život s kvalitným prostredím.		
Globálne ciele	<b>1. Prioritná oblasť - Hospodárska</b> - Zabezpečenie kvalitných verejných priestranstiev, ich bezpečnosti, zabezpečenie podmienok pre šport a rekreáciu, vybudovanie cyklotrasy a rozvoj nemotorovej dopravy, rozvoj podnikateľského prostredia	<b>2. Prioritná oblasť - Sociálna</b> - Nárast bývania v obci, zabezpečenie sociálneho bývania, sociálnej starostlivosti pre sociálne slabších obyvateľov a pre dôchodcov, rozširovanie kapacít školských zariadení, zvyšovanie kvality vzdelávania	<b>3. Prioritná oblasť - Environmentálna</b> - Zabezpečenie starostlivosti o zeleň, revitalizáciu zelene, výsadbu zelene, vytváranie plôch s verejnou zeleňou, plôch pre oddych a rekreáciu, odpadového a vodného hospodárstva

Tabuľka č. 34 - Prioritná oblasť - Hospodárska

1. Prioritná oblasť - Hospodárska	
Špecifický cieľ:	1.1 Verejné priestranstvá, občianska vybavenosť, dopravná a technická infraštruktúra
Opatrenia	1.1.1 Výstavba a rekonštrukcia (miestnych komunikácií) ciest, chodníkov, záchytných parkovísk, autobusových zastávok, výmena a doplnenie verejného osvetlenia, vybudovanie trafostanice, výmena/doplnenie dopravného značenia, bezpečnostných prvkov a údržba odvodňovacích kanálov
	1.1.2 Zvyšovanie bezpečnosti inštaláciou kamerového systému
	1.1.3 Vybudovanie príslušnej dopravnej a technickej infraštruktúry v novovznikajúcich častiach
	1.1.4 Vybudovanie a vyznačenie cyklotrasy slúžiacej i ako náučno-turistický chodník
	1.1.5 Úprava a tvorba verejných priestranstiev
	1.1.6 Modernizácia domu smútku a výstavba nových hrobových miest
	1.1.7 Vybudovanie čerpaciej stanice pohonných hmôt
	1.1.8 Obnova, modernizácia, údržba obecného majetku a znižovanie energetickej náročnosti verejných budov
Špecifický cieľ:	1.2 Podnikateľské prostredie
Opatrenie	1.2.1 Vybudovanie logistického centra
Špecifický cieľ:	1.3 Šport a pohybová rekreácia
Opatrenia	1.3.1 Podpora športových organizácií
	1.3.2 Vybudovanie telocvične
	1.3.3 Výstavba, rekonštrukcia a modernizácia detských ihrísk

Tabuľka č. 35 - Prioritná oblasť - Sociálna

2. Prioritná oblasť - Sociálna	
Špecifický cieľ:	2.1 Bytová a domová výstavba
Opatrenie	2.1.1 Vytvorenie parciel pre výstavbu/výstavba nových rodinných a bytových domov
Špecifický cieľ:	2.2 Sociálna vybavenosť
Opatrenia	2.2.1 Zariadenie pre starých ľudí
	2.2.2 Kúpa bytového domu pre nájomné sociálne bývanie
Špecifický cieľ:	2.3 Školské zariadenia a kvalita vzdelávania
Opatrenie	2.3.1 Dobudovanie materskej školy a školskej jedálne
Špecifický cieľ:	2.4 Kultúrny a spoločenský život
Opatrenia	2.4.1 Propagácia/podpora kultúrnych a spoločenských podujatí v obci
	2.4.2 Podpora kultúrnych, spoločenských a záujmových organizácií v obci
	2.4.3 Výstavba kultúrnych pamiatok (Verešvárska studňa, Verešvárska pivnica)
	2.4.4 Obnova existujúcich pomníkov v obci

Tabuľka č. 36 - Prioritná oblasť - Environmentálna

3. Prioritná oblasť - Environmentálna	
Špecifický cieľ:	3.1 Odpadové hospodárstvo
Opatrenia	3.1.1 Vybudovanie Eko-dvora
	3.1.2 Zabezpečenie techniky zberného dvora
	3.1.3 Odstraňovanie malých tzv. divokých skládok odpadov resp. opusteného odpadu
Špecifický cieľ	3.2 Atraktivita prostredia, kvalita verejnej zelene, plochy pre oddych a rekreáciu
Opatrenia	3.2.1 Výsadba, revitalizácia a zabezpečenie starostlivosti o verejnú zeleň
	3.2.2 Vytvorenie rekreačnej plochy (jazera)
	3.2.3 Výstavba altánku a lávky pri jazere
Špecifický cieľ	3.3 Vodné hospodárstvo
Opatrenie	3.3.1 Výstavba, rekonštrukcia, modernizácia, dostavba kanalizácie a vodovodu

## Opis rozvojovej stratégie

### Špecifický cieľ č. 1.1 Verejné priestranstvá, občianska vybavenosť, dopravná a technická infraštruktúra

Verejné priestranstvá v istých častiach obce nie sú dobudované, prípadne je nutná ich rekonštrukcia. Rekonštrukcia miestnych komunikácií je potrebná v celej obci, je plánovaná najmä oprava peších komunikácií a ciest, dobudovanie dopravného napojenia k mestu Leopoldov, rekonštrukcia alebo dobudovanie autobusových zastávok, záchytných parkovísk, výmena a doplnenie verejného osvetlenia, vybudovanie trafostanice, doplnenie dopravného značenia a bezpečnostných prvkov, údržba odvodňovacích kanálov.

V obci je potrebné zvyšovať bezpečnosť obyvateľov obce rozširovaním kamerového systému, najmä inštaláciou nových kamier.

V obci postupne vznikajú nové časti slúžiace najmä na bývanie, preto je potrebné v týchto častiach zabezpečiť kvalitné verejné priestranstvá a možnosti napojenia sa na inžinierske siete vybudovaním dopravnej a technickej infraštruktúry územia.

Z hľadiska prepojenia obce Červeník s obcami Madunice, Drahovce, Koplotovce a mestami Leopoldov a Hlohovec je dôležité zabezpečiť cyklo-dopravu vybudovaním cyklotrasy, ktorú budú môcť využívať nielen obyvatelia obce pri cestovaní do zamestnania ale i na cykloturistiku a turistiku.

V obci je potrebné upravovať a dopĺňať verejné priestranstvá najmä z dôvodu zvýšenia ich atraktivity a bezpečnosti.

Z hľadiska občianskej vybavenosti je plánované modernizovať dom smútku a plánovaná je i výstavba nových hrobových miest.

### **Špecifický cieľ č. 1.2 Podnikateľské prostredie**

Podnikateľské prostredie je v obci len málo rozvinuté, preto je plánované vybudovanie logistického centra súkromným investorom, čím by sa dosiahlo i zvýšenie ponuky pracovných miest v obci.

### **Špecifický cieľ č. 1.3 Šport a pohybová rekreácia**

V obci je potrebné podporovať športové organizácie, ktoré prispievajú k športovým aktivitám obyvateľov obce.

V obci absentuje telocvičňa, ktorá je plánovaná na vybudovanie, čo by prispelo k rozšíreniu možností športových aktivít v obci.

V obci je potrebné zabezpečovať modernizáciu, rekonštrukciu a dobudovanie detských ihrísk a to najmä z dôvodu zvýšenia ich atraktivity a bezpečnosti.

### **Špecifický cieľ č. 2.1 Výstavba nových rodinných a bytových domov, vytvorenie parciel pre výstavbu RD, BD**

V obci sa nachádza dostatok plôch vhodných na zastavanie. Príchodom nového investora bude možné postaviť viacero RD a BD naraz. Tieto nehnuteľnosti budú následne po celkovej kompletizácii ponúkané prostredníctvom realitných kancelárií, tlače a internetových portálov na predaj, prípadne na prenájom. Rozparcelované a ponúkané však budú i samostatné pozemky, na ktorých si noví obyvatelia budú môcť individuálne postaviť nehnuteľnosť.

### **Špecifický cieľ č. 2.2 Sociálna vybavenosť**

V obci absentuje sociálne zariadenie pre starých ľudí, ktorý sú často odkázaný na pomoc druhých ľudí, preto je plánované jeho zriadenie a vybudovanie.

V obci je plánované rozšíriť nájomné sociálne bývanie výstavbou bytového domu, čím sa podporia sociálne slabšie vrstvy obyvateľstva pri zabezpečovaní si bývania.

### **Špecifický cieľ č. 2.3 Školské zariadenia a kvalita vzdelávania**

Rozširovaním obce a príchodom nových obyvateľov do obce je potrebné zvýšiť i kapacitu MŠ, ktorá je v súčasnosti nevyhovujúca. V rámci ZŠ absentuje jedáleň, preto sa žiaci ZŠ stravujú v jedálni MŠ avšak jej kapacita nie je dostatočná, preto je plánované rozšírenie jedálne.

### **Špecifický cieľ č. 2.4 Kultúrny a spoločenský život**

Kultúrny a spoločenský život je v obci dobre rozvinutý, preto je potrebná najmä propagácia tradičných kultúrnych a spoločenských podujatí, prípadne organizovanie nových kultúrnych a spoločenských podujatí.

V obci pôsobia mnohé kultúrne, spoločenské a záujmové organizácie, ktoré je potrebné podporovať z dôvodu zachovania tradícií, vzdelávania, kultúrneho a spoločenského života v obci.

V obci je plánované budovať kultúrne pamiatky - Verešvárska studňa, Verešvárska pivnica z dôvodu rozvoja kultúrnych tradícií obce.

V obci je potrebné zabezpečiť obnovu existujúcich pomníkov z dôvodu ich zachovania.

### **Špecifický cieľ č. 3.1 Odpadové hospodárstvo**

Z hľadiska odpadového hospodárstva v obci absentuje Eko-dvor na zhodnocovanie biologického odpadu, preto je plánované jeho vybudovanie.

V rámci odpadového hospodárstva v obci je potrebné doplniť techniku zberného dvora, ktorá absentuje alebo je v nevyhovujúcom stave.

V obci je tiež potrebné zamedziť a odstraňovať tzv. divoké skládky, ktoré vznikajú z rôznych dôvodov a na miestach, ktoré na tento účel nie sú určené. Dochádza tým k znečisťovaniu prostredia v obci, čo môže mať negatívny vplyv na životné prostredie, zdravie ľudí a i na atraktivitu prostredia obce.

### **Špecifický cieľ č. 3.2 Atraktivita prostredia, kvalita verejnej zelene, plochy pre oddych a rekreáciu**

V obci je potrebné zabezpečiť starostlivosť o verejnú zeleň, vytvárať nové plochy so zeleňou a vysádzať zeleň, najmä z dôvodu zvýšenia atraktivity obce ale i zabezpečenia priaznivých podmienok obyvateľom a návštevníkom obce.

V extraviláne katastra obce sa nachádza plocha vhodná na vytvorenie jazera slúžiaceho na rekreačné účely.

### **Špecifický cieľ č. 3.3 Vodné hospodárstvo**

V obci je potrebné zabezpečiť rekonštrukciu, modernizáciu, dostavbu kanalizácie a vodovodu.

## **Časť C - Programová/plánovacia časť**

V programovej časti PRO Červeník sú špecifikované prioritné oblasti vo forme opatrení a aktivít, hierarchizácia v nadväznosti na strategickú časť, ich prepojenie na opatrenia a aktivity PHSR TTSK. V programovej časti sú definované jednotlivé projekty (tzv. zásobník projektov). Ďalej sú definované i ukazovatele cieľov a prioritných oblastí (merateľné ukazovatele).

### **Popis jednotlivých opatrení:**

#### **Opatrenie 1.1.1 Výstavba a rekonštrukcia (miestnych komunikácií) ciest, chodníkov, záchytných parkovísk, autobusových zastávok, výmena a doplnenie verejného osvetlenia, vybudovanie trafostanice, výmena/doplnenie dopravného značenia, bezpečnostných prvkov a údržba odvodňovacích kanálov**

Vo viacerých častiach obce je potrebné zabezpečiť rekonštrukciu a výstavbu ciest, chodníkov, záchytných parkovísk, autobusových zastávok, výmenu a doplnenie verejného osvetlenia, vybudovanie trafostanice, výmenu/doplnenie dopravného značenia, bezpečnostných prvkov a údržbu odvodňovacích kanálov. Výstavba chodníkov a ciest (miestnych komunikácií) je plánovaná najmä v novom stavebnom obvode - Rúbanica, na Farskej ulici a v okolí, prepojovacia ulica Bernoláková, Mieru, Vajanského, Hurbanova. Rekonštrukcia chodníkov na Jilemnického, Bernolákovej ulici a postupne v ďalších častiach obce. Výstavba a rekonštrukcia záchytného parkoviska je plánovaná pri reštaurácii Miháliková v strede obce. Rekonštrukcia autobusových zastávok je plánovaná pri rázcestí 1 - Leopoldov - pri

Kopaniciach a pri rázcestí 2 - pri Mihálikovi s osvetlením prechodu k zastávke. Verejné osvetlenie je plánované doplniť na križovatke Mlynskej ulice so štátnou cestou I/61. Údržbu odvodňovacích kanálov je potrebné zabezpečiť na kritických miestach obce najmä na ulici Sládkovičova.

#### **Opatrenie 1.1.2 Zvyšovanie bezpečnosti inštaláciou kamerového systému**

V obci je potrebné zvyšovať bezpečnosť verejných priestorov najmä rozširovaním kamerového systému inštaláciou nových kamier. Kamerový systém je plánované doplniť pri autobusových zastávkach, multifunkčnom ihrisku a všetkých vstupoch do obce.

#### **Opatrenie 1.1.3 Vybudovanie príslušnej dopravnej a technickej infraštruktúry v novovznikajúcich častiach**

V obci vznikajú nové časti určené najmä na výstavbu rodinných a bytových domov. V týchto častiach je potrebné zabezpečiť vybudovanie príslušnej dopravnej a technickej infraštruktúry.

#### **Opatrenie 1.1.4 Vybudovanie a vyznačenie cyklotrasy slúžiacej i ako náučno-turistický chodník**

Vybudovanie cyklotrasy vytvára predpoklad pre zjednodušenie prístupu viacerých miest a obcí cyklistickou dopravou. Na vybudovaní a obnove cyklotrasy obec plánuje kooperovať s obcami Madunice, Koplotovce, Drahovce, mestami Leopoldov a Hlohovec, ktoré sa prepoja cyklotrasou, čím sa vytvorí dôležité prepojenie, ktoré bude nielen obyvateľom týchto miest a obcí poskytovať možnosti cestovania do zamestnania ale aj na cykloturistiku a turistiku. Ďalej sa zvýši bezpečnosť cyklistov a chodcov, podporí sa cestovný ruch, vytvoria sa nové možnosti športovania a rekreácie, podporí sa využívanie nemotorovej a ekologicky čistej dopravy.

#### **Opatrenie 1.1.5 Úprava a tvorba verejných priestranstiev**

V obci sa nachádza viacero verejných priestorov, ktoré je potrebné upraviť. Toto opatrenie sa preto zameriava najmä na úpravu týchto verejných priestranstiev a i na tvorbu nových verejných priestranstiev, ktoré zvýšia atraktivitu i bezpečnosť v obci.

#### **Opatrenie 1.1.6 Modernizácia domu smútku a výstavba nových hrobových miest**

V obci sa nachádza dom smútku, ktorý je potrebné modernizovať a v rámci cintorína je potrebné zabezpečovať výstavbu nových hrobových miest.

#### **Opatrenie 1.1.7 Vybudovanie čerpacej stanice pohonných hmôt**

V obci je plánované vybudovať čerpaciu stanicu pohonných hmôt na Mlynskej ulici oproti spoločnosti Rupert Internacional, s. r. o.

#### **Opatrenie 1.1.8 Obnova, modernizácia, údržba obecného majetku a znižovanie energetickej náročnosti verejných budov**

V obci je potrebné zabezpečiť znižovanie energetickej náročnosti verejných budov ich obnovou, modernizáciou alebo údržbou a to či už z hľadiska nákladov na ich prevádzku, ale i z dôvodu aby nechátrali.

#### **Opatrenie 1.2.1 Vybudovanie logistického centra**

V obci sa nachádzajú plochy na ktorých je možné vybudovať logistické centrum, ktoré by prispelo k rozvoju podnikateľského prostredia a rozšírilo by ponuku pracovných miest v obci. Logistické centrum je plánované na vybudovanie v lokalite plánovanej na tento účel podľa územného plánu obce.



**Opatrenie 1.3.1 Podpora športových organizácií**

V obci pôsobí viacero športových organizácií, ktoré je potrebné podporovať najmä z hľadiska zabezpečenia ich činnosti a materiálového vybavenia.

**Opatrenie 1.3.2 Vybudovanie telocvične**

V obci absentuje telocvična, ktorá by rozšírila možnosti športovania, toto opatrenie sa zameriava na jej vybudovanie. Vybudovanie telocvične je plánované pri škole.

**Opatrenie 1.3.3 Výstavba, rekonštrukcia a modernizácia detských ihrísk**

V obci je potrebné zabezpečovať výstavbu, rekonštrukciu a modernizáciu detských ihrísk najmä z dôvodu ich atraktivity a bezpečnosti.

**Opatrenie 2.1.1 Vytvorenie parciel pre výstavbu/výstavba nových rodinných a bytových domov**

Hlavným cieľom tohto opatrenia je rozparcelovať pozemky pre výstavbu RD, BD a následne ich ponúkať na predaj alebo prenájom. Vybudovať RD, BD prostredníctvom súkromného investora a ponúkať ich na predaj alebo prenájom. Toto opatrenie je plánované najmä v častiach obce plánovaných na výstavbu podľa územného plánu obce.

**Opatrenie 2.2.1 Zariadenie pre starých ľudí**

V obci absentuje sociálne zariadenie pre seniorov, toto opatrenie sa zameriava na jeho zriadenie. Zriadenie špecializovaného sociálneho zariadenia poskytne pomoc pre seniorov a sociálne slabších obyvateľov.

**Opatrenie 2.2.2 Kúpa bytového domu pre nájomné sociálne bývanie**

Opatrenie sa zameriava na výstavbu bytového domu, ktorý postaví súkromný investor a obec ho po kompletnom vybudovaní odkúpi. Tento bytový dom bude slúžiť ako nájomné sociálne bývanie najmä pre sociálne slabšie vrstvy obyvateľstva. Výstavba bytového domu je plánovaná pri Družstevných bytovkách.

**Opatrenie 2.3.1 Dobudovanie materskej školy a školskej jedálne**

Kapacita materskej školy a školskej jedálne je v súčasnosti nedostačujúca, opatrenie sa preto zameriava na dobudovanie MŠ a ŠJ, čím sa dosiahne zvýšenie ich kapacity. V MŠ je plánované dobudovanie 4 tried. Školskú jedáleň je plánované zväčšiť a rozšíriť i kuchyňu.

**Opatrenie 2.4.1 Propagácia/podpora kultúrnych a spoločenských podujatí v obci**

V obci sú každoročne organizované viaceré kultúrne a spoločenské podujatia a je potrebné zabezpečovať ich propagáciu a podporu alebo umožniť vznik nových aktivít podľa požiadaviek a návrhov verejnosti.

**Opatrenie 2.4.2 Podpora kultúrnych, spoločenských a záujmových organizácií v obci**

V obci je potrebné zabezpečovať podporu kultúrnych, spoločenských a záujmových organizácií na udržanie ich činnosti.

**Opatrenie 2.4.3 Výstavba kultúrnych pamiatok (Verešvárska studňa, Verešvárska pivnica)**

V obci je plánované vybudovať kultúrne pamiatky - Verešvárska studňa, Verešvárska pivnica z dôvodu rozvoja kultúrnych tradícií obce.

**Opatrenie 2.4.4 Obnova existujúcich pomníkov v obci**

V obci je potrebné zabezpečiť obnovu existujúcich pomníkov z dôvodu ich zachovania.

**Opatrenie 3.1.1 Vybudovanie Eko-dvora**

Opatrenie sa zameriava na vybudovanie eko-dvora na zhodnocovanie biologického odpadu, čím sa zamedzí vytváranie divokých skládok s biologickým odpadom a i pálenie biologického odpadu. Vybudovanie eko-dvora je plánované v areáli družstva.

**Opatrenie 3.1.2 Zabezpečenie techniky zberného dvora**

Opatrenie sa zameriava na zabezpečenie chýbajúcej techniky potrebnej na zberný dvor.

**Opatrenie 3.1.3 Odstraňovanie malých tzv. divokých skládok odpadov resp. opusteného odpadu**

Opatrenie sa zameriava na lokalizáciu a odstraňovanie tzv. divokých skládok odpadu, ktoré vznikajú z rôznych dôvodov a na miestach, ktoré na tento účel nie sú určené. Dochádza tým k znečisťovaniu prostredia v obci, čo môže mať negatívny vplyv na životné prostredie, zdravie ľudí a i na atraktivitu prostredia.

**Opatrenie 3.2.1 Výsadba, revitalizácia a zabezpečenie starostlivosti o verejnú zeleň**

Cieľom opatrenia je výsadba verejnej zelene v častiach obce, v ktorých absentuje, revitalizovať existujúcu verejnú zeleň a zabezpečiť starostlivosť o verejnú zeleň z dôvodu vytvárania príjemného prostredia pre obyvateľov a návštevníkov obce.

**Opatrenie 3.2.2 Vytvorenie rekreačnej plochy (jazera)**

Opatrenie sa zameriava na vytvorenie jazera v extraviláne obce slúžiaceho na rekreačné účely.

**Opatrenie 3.2.3 Výstavba altánku a lávky pri jazere**

V obci v blízkosti jazera je plánované vybudovať altánok a lávku pri jazere, čím sa prispeje k zatraktívneniu tohto priestoru.

**Opatrenie 3.3.1 Výstavba, rekonštrukcia, modernizácia, dostavba kanalizácie a vodovodu**

V obci je potrebné zabezpečiť výstavbu rekonštrukciu, modernizáciu, dostavbu kanalizácie a vodovodu podľa potreby. Dobudovať kanalizáciu a vodovod je potrebné hlavne v častiach, v ktorých absentujú.

Tabuľka č. 37 - Rozdelenie na opatrenia a aktivity podľa prioritných oblastí/polítik, napĺňania opatrení a aktivít PHSR Trnavského samosprávneho kraja na roky 2016 - 2020

Prioritná oblasť/politika	Opatrenie	Projekt/aktivita	Napĺňanie opatrenia PHSR Trnavského samosprávneho kraja	Napĺňanie aktivity PHSR Trnavského samosprávneho kraja
1. Prioritná oblasť - Hospodárska - Zabezpečenie kvalitných verejných priestranstiev, zabezpečenie podmienok pre šport a rekreáciu, vybudovanie cyklotrasy a rozvoj nemotorovej dopravy, rozvoj podnikateľského prostredia	1.1.1 Výstavba a rekonštrukcia (miestnych komunikácií) ciest, chodníkov, záchytných parkovísk, autobusových zastávok, výmena a doplnenie verejného osvetlenia, vybudovanie trafostanice, výmena/doplnenie dopravného značenia, bezpečnostných prvkov a údržba odvodňovacích kanálov	1. Projekt výstavby a rekonštrukcie ciest, chodníkov, záchytných parkovísk, autobusových zastávok, výmeny a doplnenia verejného osvetlenia, výmeny/doplnenia dopravného značenia, bezpečnostných prvkov a údržby odvodňovacích kanálov/1.1.1.1 Výstavba a rekonštrukcia chodníkov a ciest v obci 1.1.1.2 Výstavba a rekonštrukcia záchytných parkovísk 1.1.1.3 Výstavba a rekonštrukcia autobusových zastávok 1.1.1.4 Výmena a doplnenie verejného osvetlenia 1.1.1.5 Vybudovanie trafostanice 1.1.1.6 Výmena/doplnenie dopravného značenia a bezpečnostných prvkov 1.1.1.7 Údržba odvodňovacích kanálov	1.4.1. Zvýšenie atraktivity a konkurencieschopnosti verejnej osobnej dopravy a nemotorovej dopravy 1.4.5 Rekonštrukcia a výstavba miestnych komunikácií, chodníkov, križovatiek a dopravnej obslužnosti 1.4.7. Celoročná bezpečná a udržiavaná cestná sieť v kraji	– vybudovanie integrovaného dopravného systému – budovanie svetelných signalizácií, vrátane nasvietenia prechodov pre chodcov – zabezpečenie moderných tarifných, informačných a dispečerských systémov – rekonštrukcia a modernizácia autobusových zastávok, dopravné značenie, spomaľovače – zlepšenie informovanosti obyvateľov kraja - výstavba a rekonštrukcia miestnych komunikácií, chodníkov a parkovísk – zabezpečenie techniky na udržiavanie ciest – budovanie protihlukových opatrení, účinných systémov odvodnenia
	1.1.2 Zvyšovanie bezpečnosti inštaláciou kamerového systému	2. Projekt inštalácie kamerového systému/1.1.2.1 Inštalácia kamerového systému		
	1.1.3 Vybudovanie príslušnej dopravnej a technickej infraštruktúry v	3. Projekt výstavby dopravnej a technickej infraštruktúry v novovznikajúcich častiach/1.1.3.1	1.4.5 Rekonštrukcia a výstavba miestnych komunikácií, chodníkov, križovatiek a dopravnej obslužnosti	- výstavba a rekonštrukcia miestnych komunikácií, chodníkov a parkovísk

*Program hospodárskeho rozvoja a sociálneho rozvoja obce Červeník na roky 2016 - 2020*

	novovznikajúcich častiach	Výstavba dopravnej a technickej infraštruktúry v novovznikajúcich častiach		
	1.1.4 Vybudovanie a vyznačenie cyklotrasy slúžiacej i ako náučno-turistický chodník	4. Projekt vybudovania a vyznačenia cyklotrasy slúžiacej i ako náučno-turistický chodník 1.1.4.1 Vypracovanie projektovej dokumentácie, štúdie, stratégie v spolupráci s partnerskými obcami a mestami 1.1.4.2 Vybudovanie a vyznačenie cyklotrasy slúžiacej i ako náučno-turistický chodník	1.3.2 Budovanie a obnova cyklotrás, turistických trás a modernizácia služieb pre užívateľov, 1.4.2 Podpora nemotorovej dopravy	- budovanie, rekonštrukcia cyklotrás, parkovacích domov pre bicykle, požičovne bicyklov, doplnkovej infraštruktúry - značenie cyklotrás - budovanie náučných, náučno-turistických chodníkov, oddychových trás -- projektové dokumentácie, štúdie, stratégie, cykloportály - prepojenie existujúcich miestnych komunikácií a komunikácií medzi sídlami cyklistickou dopravou – projekty integrovanej dopravy - spracovanie strategických dokumentov pre nemotorovú dopravu - podpora doplnkovej cyklistickej infraštruktúry
	1.1.5 Úprava a tvorba verejných priestranstiev	5. Projekt úpravy a tvorby verejných priestranstiev/1.1.5.1 Úprava a tvorba verejných priestranstiev		
	1.1.6 Modernizácia domu smútku a výstavba nových hrobových miest	6. Projekt modernizácie domu smútku a výstavby nových hrobových miest/1.1.6.1 Modernizácia domu smútku 1.1.6.2 Výstavba nových hrobových miest		
	1.1.7 Vybudovanie čerpacej stanice pohonných hmôt	7. Projekt vybudovania čerpacej stanice pohonných hmôt/1.1.7.1		

*Program hospodárskeho rozvoja a sociálneho rozvoja obce Červenik na roky 2016 - 2020*

		Vybudovanie čerpacej stanice pohonných hmôt		
	1.1.8 Obnova, modernizácia, údržba obecného majetku a znižovanie energetickej náročnosti verejných budov	8. Projekt obnovy, modernizácie, údržby obecného majetku a znižovania energetickej náročnosti verejných budov/1.1.8.1 Obnova verejných budov 1.1.8.2 Modernizácia verejných budov		
	1.2.1 Vybudovanie logistického centra	9. Projekt vybudovania logistického centra/1.2.1.1 Vybudovanie logistického centra	1.1.5. Vytváranie priaznivého prostredia pre podnikanie a podpora rozvoja mikropodnikov a malého a stredného podnikania	– podporné činnosti na tvorbu priaznivého podnikateľského prostredia – propagácia podnikateľských subjektov a ich produktov
	1.3.1 Podpora športových organizácií	10. Projekt podpory športových organizácií/1.3.1.1 Podpora športových organizácií na realizáciu aktivít	1.3.1. Podpora tematicky orientovaných produktov a zvyšovanie kvality služieb a ľudských zdrojov	- voľnočasové, športové a turistické aktivity - činnosť športových klubov a záujmových združení - skvalitnenie a rozšírenie infraštruktúry
	1.3.2 Vybudovanie telocvične	11. Projekt výstavby telocvične/1.3.2.1 Výstavba telocvične	1.1.2. Budovanie infraštruktúry a rozvoj služieb v regióne 1.3.1. Podpora tematicky orientovaných produktov a zvyšovanie kvality služieb a ľudských zdrojov	– výstavba, modernizácia a revitalizácia verejných objektov, plavární vrátane materiálo-technického zabezpečenia a s tým súvisiaci rozvoj služieb – vybudovanie, rekonštrukcia ihrísk – výstavba a rekonštrukcia športových zariadení a športových zón – poskytovanie služieb umožňujúcich rozvoj - voľnočasové, športové a turistické aktivity - činnosť športových klubov a

*Program hospodárskeho rozvoja a sociálneho rozvoja obce Červeník na roky 2016 - 2020*

2. Prioritná oblasť - Sociálna - Nárast bývania v obci, zabezpečenie sociálneho bývania, sociálnej starostlivosti pre sociálne slabších obyvateľov a pre dôchodcov, rozširovanie kapacít školských zariadení, zvyšovanie kvality vzdelávania				záujmových združení - skvalitnenie a rozšírenie infraštruktúry
	1.3.3 Výstavba, rekonštrukcia a modernizácia detských ihrísk	12. Projekt výstavby, rekonštrukcie a modernizácie detských ihrísk/1.3.3.1 Rekonštrukcia a modernizácia detských ihrísk	1.3.1. Podpora tematicky orientovaných produktov a zvyšovanie kvality služieb a ľudských zdrojov	- voľnočasové, športové a turistické aktivity - skvalitnenie a rozšírenie infraštruktúry
	2.1.1 Vytvorenie parciel pre výstavbu/výstavba nových rodinných a bytových domov	13. Projekt rozširovania bývania/2.1.1.1 Vytvorenie parciel pre výstavbu 2.1.1.2 Výstavba nových RD, BD	2.3.10 Výstavba sociálnych bytov, nájomných bytov a rodinných domov	- výstavba sociálnych bytov, nájomných bytov a rodinných domov
	2.2.1 Zariadenie pre starých ľudí	14. Projekt vybudovania zariadenia pre starých ľudí/2.2.1.1 Vybudovanie zariadenia pre starých ľudí	2.3.9 Podpora vzniku špecializovaných zariadení, zariadení podporovaného bývania a rehabilitačných stredísk	- rekonštrukcia, modernizácia, výstavba denných stacionárov, rehabilitačných stredísk - budovanie denných centier, poradenských centier, nocľahární, krízových centier, pracovní, klubov dôchodcov - vznik mobilných odborných jednotiek s priestorovým a technickým vybavením, zabezpečujúcich starostlivosť sociálne a zdravotne odkázaným osobám
	2.2.2 Kúpa bytového domu pre nájomné sociálne bývanie	15. Projekt kúpy bytového domu pre nájomné sociálne bývanie/2.2.2.1 Kúpa bytového domu pre nájomné sociálne bývanie	2.3.10 Výstavba sociálnych bytov, nájomných bytov a rodinných domov	- výstavba sociálnych bytov, nájomných bytov a rodinných domov
	2.3.1 Dobudovanie materskej školy a školskej jedálne	16. Projekt dobudovania MŠ a ŠJ/2.3.1.1 Dobudovanie materskej školy 2.3.1.2 Dobudovanie školskej jedálne	2.1.1 Rozširovanie kapacít existujúcich objektov predškolských a školských zariadení všetkých typov prístavbou, nadstavbou, rekonštrukciou, zmenou dispozície objektov (možnosť využitia	- výstavba, rekonštrukcia a modernizácia predškolských a školských zariadení, vrátane klubov, stravovacích zariadení, telocviční, internátov a areálov škôl, bezbariérový prístup - výstavba, rekonštrukcia a



			kontajnerových stavieb)	modernizácia technického vybavenia a zariadení, odborných učební, vrátane prístrojov, zariadení a laboratórií
	2.4.1 Propagácia/podpora kultúrnych a spoločenských podujatí v obci	17. Projekt propagácie/podpory kultúrnych a spoločenských podujatí/2.4.1.1 Propagácia kultúrnych a spoločenských podujatí v obci	2.5.3 Podpora aktivít na zachovanie ľudových tradícií regiónu 2.5.5 Zabezpečenie a podpora spolupráce pre voľnočasové kultúrne a umelecké aktivity 2.5.6 Podpora pri zabezpečovaní kultúrnych aktivít obyvateľstva, vrátane znevýhodnených skupín obyvateľstva	– zachovanie a rozvoj ľudových tradícií, remesiel, remeselných dvorov a tradičných podujatí – propagácia ľudových tradícií a remesiel – aktivity kultúrno-spoločenských organizácií, osvetových zariadení a neziskových organizácií – organizovanie kultúrnych a športových podujatí – rozvoj kultúrnych potrieb obyvateľstva – rovnosť príležitostí zdravotne postihnutých a inak znevýhodnených skupín obyvateľstva
	2.4.2 Podpora kultúrnych, spoločenských a záujmových organizácií v obci	18. Projekt podpory kultúrnych, spoločenských a záujmových organizácií v obci/2.4.2.1 Podpora kultúrnych, spoločenských a záujmových organizácií v obci	2.5.3 Podpora aktivít na zachovanie ľudových tradícií regiónu 2.5.5 Zabezpečenie a podpora spolupráce pre voľnočasové kultúrne a umelecké aktivity 2.5.6 Podpora pri zabezpečovaní kultúrnych aktivít obyvateľstva, vrátane znevýhodnených skupín obyvateľstva	– zachovanie a rozvoj ľudových tradícií, remesiel, remeselných dvorov a tradičných podujatí – propagácia ľudových tradícií a remesiel – aktivity kultúrno-spoločenských organizácií, osvetových zariadení a neziskových organizácií – organizovanie kultúrnych a športových podujatí – rozvoj kultúrnych potrieb obyvateľstva

*Program hospodárskeho rozvoja a sociálneho rozvoja obce Červeník na roky 2016 - 2020*

				– rovnosť príležitostí zdravotne postihnutých a inak znevýhodnených skupín obyvateľstva
	2.4.3 Výstavba kultúrnych pamiatok (Verešvárska studňa, Verešvárska pivnica)	19. Projekt výstavby kultúrnych pamiatok/2.4.3.1 Výstavba Verešvárskej studne, 2.4.3.2 Výstavba Verešvárskej pivnice	2.5.7. Subvencia pri zachovaní kultúrneho dedičstva	– revitalizácia nevyužitých kultúrnych pamiatok a pamiatkových objektov – budovanie kultúrno-poznávacích trás – obnova technických a kultúrnych pamiatok
	2.4.4 Obnova existujúcich pomníkov v obci	20. Projekt obnovy existujúcich pomníkov v obci/2.4.3.3 Obnova existujúcich pomníkov v obci	2.5.7. Subvencia pri zachovaní kultúrneho dedičstva	– revitalizácia nevyužitých kultúrnych pamiatok a pamiatkových objektov – budovanie kultúrno-poznávacích trás – obnova technických a kultúrnych pamiatok
3. Prioritná oblasť - Environmentálna - Zabezpečenie starostlivosti o zeleň, revitalizáciu zelene, výsadbu zelene, vytváranie plôch s verejnou zeleňou, plôch pre oddych a rekreáciu, odpadového a vodného hospodárstva	3.1.1 Vybudovanie Eko-dvora	21. Projekt vybudovania Eko-dvora/3.1.1.1 Vybudovanie Eko-dvora	3.3.2 Zvýšenie miery zhodnocovania odpadov a predchádzanie vzniku odpadov	– budovanie kompostovísk – zabezpečenie zariadení určených na zber a zhodnocovanie odpadov
	3.1.2 Zabezpečenie techniky zberného dvora	22. Projekt zabezpečenia techniky zberného dvora/3.1.2.1 Zabezpečenie techniky na zberný	3.3.1 Podpora systému zberu, separácie a zneškodňovania / zhodnocovania odpadu a	– budovanie zberných dvorov, separácia a zneškodňovanie komunálneho odpadu,

*Program hospodárskeho rozvoja a sociálneho rozvoja obce Červeník na roky 2016 - 2020*

		dvor	odstraňovanie environmentálnych záťaží 3.3.2 Zvýšenie miery zhodnocovania odpadov a predchádzanie vzniku odpadov	rekultivácia čiernych skládok, budovanie stojísk pre kontajnery – triediace linky pre komunálny odpad – budovanie kompostovísk – zabezpečenie zariadení určených na zber a zhodnocovanie odpadov
	3.1.3 Odstraňovanie malých tzv. divokých skládok odpadov resp. opusteného odpadu	23. Projekt odstraňovania malých tzv. divokých skládok odpadov resp. opusteného odpadu/3.1.3.1 Odstraňovanie malých tzv. divokých skládok odpadov resp. opusteného odpadu	3.3.1. Podpora systému zberu, separácie a zneškodňovania / zhodnocovania odpadu a odstraňovanie environmentálnych záťaží	– budovanie zberných dvorov, separácia a zneškodňovanie komunálneho odpadu, rekultivácia čiernych skládok, budovanie stojísk pre kontajnery
	3.2.1 Výsadba, revitalizácia a zabezpečenie starostlivosti o verejnú zeleň	24. Projekt výsadby verejnej zelene a starostlivosti o verejnú zeleň/3.2.1.1 Výsadba verejnej zelene 3.2.1.2 Revitalizácia verejnej zelene 3.2.1.3 Zabezpečenie starostlivosti o verejnú zeleň	3.4.2 Podpora na zabezpečenie podmienok pre zachovanie biologickej diverzity, stavu ekosystémov a využívanie ekosystémových služieb 3.4.3. Zlepšenie stavu životného prostredia v obciach a mestských oblastiach	- výsadba vetrolamov, protieróznej, izolačnej a hygienickej vegetácie - nákup techniky na údržbu zelene
	3.2.2 Vytvorenie rekreačnej plochy (jazera)	25. Projekt vytvorenia rekreačnej plochy/3.2.2.1 Práce na vytvorení rekreačnej plochy (jazera)	3.4.3. Zlepšenie stavu životného prostredia v obciach a mestských oblastiach	- budovanie oddychových a rekreačných zón, náučných chodníkov, ekoparkov
	3.2.3 Výstavba altánku a lávky pri jazere	26. Projekt výstavby altánku a lávky pri jazere/3.2.3.1 Výstavba altánku a lávky pri jazere		
	3.3.1 Výstavba, rekonštrukcia, modernizácia, dostavba kanalizácie a vodovodu	27. Projekt výstavby, rekonštrukcie, modernizácie, dostavby kanalizácie a vodovodu/3.3.1.1 Výstavba, rekonštrukcia, modernizácia a dostavba kanalizácie 3.3.1.2 Výstavba, rekonštrukcia, modernizácia a dostavba vodovodu	3.1.4. Podpora pri rekonštrukcii a budovaní vodovodných sietí, objektov a zariadení verejného vodovodu, verejnej kanalizácie a čistiarní odpadových vôd	– budovanie a rekonštrukcia vodovodných sietí, kanalizácií a čistiarní odpadových vôd – výstavba a rozšírenie kapacít stokových sietí – aktivity, zamerané na skvalitnenie ekologického stavu

				povrchových vôd – budovanie dažďovej kanalizácie
--	--	--	--	--

pozn. číslovanie opatrení PHSR Trnavského samosprávneho kraja je uvedené tak ako v samotnom dokumente.

### Prehľad projektových zámerov

Jednotlivé opatrenia budú napĺňané prostredníctvom projektových zámerov a aktivít, ktoré si obec naplánovala. Tieto aktivity môžu mať rôzny charakter a preto počas ich realizácie sa môžu meniť a prispôbovať. V tabuľke č. 41 je uvedený prehľad jednotlivých projektových zámerov.

Tabuľka č. 38 - Súhrnný prehľad projektových zámerov obce Červeník

P. č.	Opatrenie	Názov projektu/aktivity	Zodpovedný	Klasifikácia stavby	Priorita	Termín realizácie projektu		Predpokladané náklady
						od	do	
1	1.1.1 Výstavba a rekonštrukcia (miestnych komunikácií) ciest, chodníkov, záchytných parkovísk, autobusových zastávok, výmena a doplnenie verejného osvetlenia, vybudovanie trafostanice,	1. Projekt výstavby a rekonštrukcie ciest, chodníkov, záchytných parkovísk, autobusových zastávok, výmeny a doplnenia verejného osvetlenia, výmeny/doplnenia dopravného značenia, bezpečnostných prvkov a údržby odvodňovacích kanálov/1.1.1.1 Výstavba a rekonštrukcia chodníkov a ciest v obci	Obec Červeník	2112 - Miestne komunikácie	Vysoká	2016	2020	300 000 €

*Program hospodárskeho rozvoja a sociálneho rozvoja obce Červeník na roky 2016 - 2020*

	výmena/doplnenie dopravného značenia, bezpečnostných prvkov a údržba odvodňovacích kanálov	1.1.1.2 Výstavba a rekonštrukcia záchytných parkovísk 1.1.1.3 Výstavba a rekonštrukcia autobusových zastávok 1.1.1.4 Výmena a doplnenie verejného osvetlenia 1.1.1.5 Vybudovanie trafostanice 1.1.1.6 Výmena/doplnenie dopravného značenia a bezpečnostných prvkov 1.1.1.7 Údržba odvodňovacích kanálov						
2	1.1.2 Zvyšovanie bezpečnosti inštaláciou kamerového systému	2. Projekt inštalácie kamerového systému/1.1.2.1 Inštalácia kamerového systému	Obec Červeník		Stredná	2016	2020	16 000 €
3	1.1.3 Vybudovanie príslušnej dopravnej a technickej infraštruktúry v novovznikajúcich častiach	3. Projekt výstavby dopravnej a technickej infraštruktúry v novovznikajúcich častiach/1.1.3.1 Výstavba dopravnej a technickej infraštruktúry v novovznikajúcich častiach	Súkromný investor	2112 - Miestne komunikácie, 2221 - Miestne plynovody, 2222 - Miestne potrubné rozvody vody, 2223 - Miestne kanalizácie, 2224 - Miestne elektrické a telekomunikačné rozvody a	Stredná	2016	2020	100 000 €

*Program hospodárskeho rozvoja a sociálneho rozvoja obce Červeník na roky 2016 - 2020*

				vedenia				
4	1.1.4 Vybudovanie a vyznačenie cyklotrasy slúžacej i ako náučno-turistický chodník	4. Projekt vybudovania a vyznačenia cyklotrasy slúžacej i ako náučno-turistický chodník /1.1.4.1 Vypracovanie projektovej dokumentácie, štúdie, stratégie v spolupráci s partnerskými obcami a mestami 1.1.4.2 Vybudovanie a vyznačenie cyklotrasy slúžacej i ako náučno-turistický chodník	Obec Červeník	2412 - Ostatné športové a rekreačné stavby	Vysoká	2016	2018	500 000 €
5	1.1.5 Úprava a tvorba verejných priestranstiev	5. Projekt úpravy a tvorby verejných priestranstiev/1.1.5.1 Úprava a tvorba verejných priestranstiev	Obec Červeník		Stredná	2016	2020	200 000 €
6	1.1.6 Modernizácia domu smútku a výstavba nových hrobových miest	6. Projekt modernizácie domu smútku a výstavby nových hrobových miest/1.1.6.1 Modernizácia domu smútku 1.1.6.2 Výstavba nových hrobových miest	Obec Červeník	1274 - Ostatné budovy	Vysoká	2016	2020	20 000 €
7	1.1.7 Vybudovanie čerpacej stanice pohonných hmôt	7. Projekt vybudovania čerpacej stanice pohonných hmôt/1.1.7.1 Vybudovanie čerpacej stanice pohonných hmôt	Súkromný investor	1274 - Ostatné budovy	Stredná	2018	2020	200 000 €
8	1.1.8 Obnova, modernizácia, údržba obecného	8. Projekt obnovy, modernizácie, údržby obecného majetku a	Obec Červeník		Vysoká	2016	2020	200 000 €



*Program hospodárskeho rozvoja a sociálneho rozvoja obce Červeník na roky 2016 - 2020*

	majetku a znižovanie energetickej náročnosti verejných budov	znižovania energetickej náročnosti verejných budov/1.1.8.1 Obnova verejných budov 1.1.8.2 Modernizácia verejných budov							
<b>9</b>	1.2.1 Vybudovanie logistického centra	9. Projekt vybudovania logistického centra/1.2.1.1 Vybudovanie logistického centra	Súkromný investor	1274 - Ostatné budovy	Nízka	2016	2020		1 500 000 €
<b>10</b>	1.3.1 Podpora športových organizácii	10. Projekt podpory športových organizácii/1.3.1.1 Podpora športových organizácii na realizáciu aktivít	Obec Červeník		Vysoká	2016	2020		36 000 €
<b>11</b>	1.3.2 Vybudovanie telocvične	11. Projekt výstavby telocvične/1.3.2.1 Výstavba telocvične	Obec Červeník	2412 - Ostatné športové a rekreačné stavby	Vysoká	2017	2018		800 000 €
<b>12</b>	1.3.3 Výstavba, rekonštrukcia a modernizácia detských ihrísk	12. Projekt výstavby, rekonštrukcie a modernizácie detských ihrísk/1.3.3.1 Rekonštrukcia a modernizácia detských ihrísk	Obec Červeník	2412 - Ostatné športové a rekreačné stavby	Vysoká	2016	2020		30 000 €
<b>13</b>	2.1.1 Vytvorenie parciel pre výstavbu/výstavba nových rodinných a bytových domov	13. Projekt rozširovania bývania/2.1.1.1 Vytvorenie parciel pre výstavbu 2.1.1.2 Výstavba nových RD, BD	Obec Červeník/Sú kromný investor	1110 - Jednobytové budovy, 1121 - Dvojbytové budovy, 1122 - Trojbytové a viacbytové budovy	Stredná	2017	2020		200 000 €
<b>14</b>	2.2.1 Zariadenie pre starých ľudí	14. Projekt vybudovania zariadenia pre starých	Obec Červeník	1274 - Ostatné budovy	Vysoká	2017	2020		830 000 €

*Program hospodárskeho rozvoja a sociálneho rozvoja obce Červeník na roky 2016 - 2020*

		ľudí/2.2.1.1 Vybudovanie zariadenia pre starých ľudí						
15	2.2.2 Kúpa bytového domu pre nájomné sociálne bývanie	15. Projekt kúpy bytového domu pre nájomné sociálne bývanie/2.2.2.1 Kúpa bytového domu pre nájomné sociálne bývanie	Obec Červeník	, 1122 - Trojbytové a viacbytové budovy	Stredná	2018	2019	1 200 000 €
16	2.3.1 Dobudovanie materskej školy a školskej jedálne	16. Projekt dobudovania MŠ a ŠJ/2.3.1.1 Dobudovanie materskej školy 2.3.1.2 Dobudovanie školskej jedálne	Obec Červeník	1263 - Školy, univerzity a budovy na vzdelávanie	Vysoká	2017	2020	400 000 €
17	2.4.1 Propagácia/podpora kultúrnych a spoločenských podujatí v obci	17. Projekt propagácie/podpory kultúrnych a spoločenských podujatí/2.4.1.1 Propagácia kultúrnych a spoločenských podujatí v obci	Obec Červeník		Vysoká	2016	2020	31 000 €
18	2.4.2 Podpora kultúrnych, spoločenských a záujmových organizácií v obci	18. Projekt podpory kultúrnych, spoločenských a záujmových organizácií v obci/2.4.2.1 Podpora kultúrnych, spoločenských a záujmových organizácií v obci	Obec Červeník		Vysoká	2016	2020	60 000 €
19	2.4.3 Výstavba kultúrnych pamiatok (Verešvárska studňa, Verešvárska pivnica)	19. Projekt výstavby kultúrnych pamiatok/2.4.3.1 Výstavba Verešvárskej studne, 2.4.3.2 Výstavba Verešvárskej pivnice)	Obec Červeník		Vysoká	2016	2020	38 000 €

*Program hospodárskeho rozvoja a sociálneho rozvoja obce Červeník na roky 2016 - 2020*

<b>20</b>	2.4.4 Obnova existujúcich pomníkov v obci	20. Projekt obnovy existujúcich pomníkov v obci/2.4.3.3 Obnova existujúcich pomníkov v obci	Obec Červeník		Stredná	2017	2020	23 000 €
<b>21</b>	3.1.1 Vybudovanie Eko-dvora	21. Projekt vybudovania Eko-dvora/3.1.1.1 Vybudovanie Eko-dvora	Obec Červeník		Vysoká	2017	2020	100 000 €
<b>22</b>	3.1.2 Zabezpečenie techniky zberného dvora	22. Projekt zabezpečenia techniky zberného dvora/3.1.2.1 Zabezpečenie techniky na zberný dvor	Obec Červeník		Vysoká	2017	2017	120 000 €
<b>23</b>	3.1.3 Odstraňovanie malých tzv. divokých skládok odpadov resp. opusteného odpadu	23. Projekt odstraňovania malých tzv. divokých skládok odpadov resp. opusteného odpadu/3.1.3.1 Odstraňovanie malých tzv. divokých skládok odpadov resp. opusteného odpadu	Obec Červeník		Vysoká	2016	2020	100 000 €
<b>24</b>	3.2.1 Výsadba, revitalizácia a zabezpečenie starostlivosti o verejnú zeleň	24. Projekt výsadby verejnej zelene a starostlivosti o verejnú zeleň/3.2.1.1 Výsadba verejnej zelene 3.2.1.2 Revitalizácia verejnej zelene 3.2.1.3 Zabezpečenie starostlivosti o verejnú zeleň	Obec Červeník		Vysoká	2016	2020	130 000 €
<b>25</b>	3.2.2 Vytvorenie rekreačnej plochy (jazera)	25. Projekt vytvorenia rekreačnej plochy/3.2.2.1 Práce na vytvorení rekreačnej plochy (jazera)	Súkromný investor		Stredná	2016	2020	100 000 €
<b>26</b>	3.2.3 Výstavba altánku a lávky pri	26. Projekt výstavby altánku a lávky pri jazrere/3.2.3.1	Obec Červeník		Vysoká	2017	2018	10 000 €

*Program hospodárskeho rozvoja a sociálneho rozvoja obce Červeník na roky 2016 - 2020*

	jazere	Výstavba altánku a lávky pri jazere						
27	3.3.1 Výstavba, rekonštrukcia, modernizácia, dostavba kanalizácie a vodovodu	27. Projekt výstavby, rekonštrukcie, modernizácie, dostavby kanalizácie a vodovodu/3.3.1.1 Výstavba, rekonštrukcia, modernizácia a dostavba kanalizácie 3.3.1.2 Výstavba, rekonštrukcia, modernizácia a dostavba vodovodu	Obec Červeník	2222 - Miestne potrubné rozvody vody, 2223 - Miestne kanalizácie	Vysoká	2016	2020	200 000 €

Tabuľka č. 39 - Zoznam ukazovateľov cieľov/prioritných oblastí PRO Červeník

Typ ukazovateľa	Ukazovateľ	Definícia	Informačný zdroj/odkaz	Merná jednotka	Východisková hodnota	Cieľová hodnota/rok
					2016	2020
1. Prioritná oblasť - Hospodárska						
Špecifický cieľ - 1.1 Verejné priestranstvá, občianska vybavenosť, dopravná a technická infraštruktúra						
Výsledkový	Náklady spojené s údržbou a prevádzkou dopravnej a technickej infraštruktúry		Rozpočet obce	Eur/rok	75 290 €	100 000 €
Výsledkový	Hodnotenie stavu verejných priestranstiev	Zhodnotenie zamestnancov obce o stave verejných priestranstiev	Hodnotiaca správa	Hodnotenie	-	-
Opatrenie 1.1.1 Výstavba a rekonštrukcia (miestnych komunikácií) ciest, chodníkov, záchytných parkovísk, autobusových zastávok, výmena a doplnenie verejného osvetlenia, výmena/doplnenie dopravného značenia, bezpečnostných prvkov a údržba odvodňovacích kanálov						
Výstupový	Plocha opravených ciest a chodníkov		Projektová dokumentácia	m <sup>2</sup>	0	Podľa projektovej dokumentácie
Výstupový	Plocha dobudovaných chodníkov a ciest		Projektová dokumentácia	m <sup>2</sup>	0	Podľa projektovej dokumentácie
Výstupový	Plocha vybudovaných /zrekonštruovaných		Projektová dokumentácia	m <sup>2</sup>	0	Podľa projektovej

*Program hospodárskeho rozvoja a sociálneho rozvoja obce Červenik na roky 2016 - 2020*

	záchytných parkovísk					dokumentácie
Výstupový	Množstvo materiálu potrebného na vybudovanie/rekonštrukciu autobusových zastávok		Projektová dokumentácia	Množstvo	0	Podľa projektovej dokumentácie
Výstupový	Množstvo vymeneného a doplneného verejného osvetlenia		Projektová dokumentácia	Množstvo	0	Podľa projektovej dokumentácie
Výstupový	Trafostanica		Projektová dokumentácia	Počet	0	Podľa projektovej dokumentácie
Výstupový	Množstvo dopravného značenia a bezpečnostných prvkov		Projektová dokumentácia	Ks	0	Podľa projektovej dokumentácie
Výstupový	Množstvo materiálu potrebného na údržbu odvodňovacích kanálov		Projektová dokumentácia	Množstvo	0	Podľa projektovej dokumentácie
Opatrenie - 1.1.2 Zvyšovanie bezpečnosti inštaláciou kamerového systému						
Výstupový	Počet nainštalovaných kamier		Projektová dokumentácia	Počet	0	6
Opatrenie - 1.1.3 Vybudovanie príslušnej dopravnej a technickej infraštruktúry v novovznikajúcich častiach						
Výstupový	Plocha vybudovanej dopravnej infraštruktúry		Projektová dokumentácia	m <sup>2</sup>	0	Podľa projektovej dokumentácie
Výstupový	Dĺžka vybudovanej technickej infraštruktúry		Projektová dokumentácia	m	0	Podľa projektovej dokumentácie
Opatrenie - 1.1.4 Vybudovanie a vyznačenie cyklotrasy slúžiacej i ako náučno-turistický chodník						
Výstupový	Dĺžka vybudovanej cyklotrasy		Projektová dokumentácia	km	0	Podľa projektovej dokumentácie
Výstupový	Množstvo cyklistickej infraštruktúry		Projektová dokumentácia	Množstvo	0	Podľa projektovej dokumentácie
Výstupový	Značenie cyklotrasy		Projektová	Množstvo	0	Podľa

*Program hospodárskeho rozvoja a sociálneho rozvoja obce Červeník na roky 2016 - 2020*

			dokumentácia			projektovej dokumentácie
Opatrenie 1.1.5 Úprava a tvorba verejných priestranstiev						
Výstupový	Množstvo materiálu potrebného k úprave a tvorbe verejných priestranstiev		Projektová dokumentácia	Množstvo	0	Podľa projektovej dokumentácie
Opatrenie 1.1.6 Modernizácia domu smútku a výstavba nových hrobových miest						
Výstupový	Množstvo materiálu potrebného k modernizácii domu smútku		Projektová dokumentácia	Množstvo	0	Podľa projektovej dokumentácie
Výstupový	Počet nových hrobových miest		Štatistika obce	Počet	0	50
Opatrenie 1.1.7 Vybudovanie čerpacej stanice pohonných hmôt						
Výstupový	Čerpacia stanica pohonných hmôt		Projektová dokumentácia súkromného investora	Počet	0	1
Opatrenie 1.1.8 Obnova, modernizácia, údržba obecného majetku a znižovanie energetickej náročnosti verejných budov						
Výstupový	Počet opravených/modernizovaných budov		Štatistika obce	Počet	0	5
Špecifický cieľ - 1.2 Podnikateľské prostredie						
Výsledkový	Počet nových pracovných miest		Štatistika ÚPSVaR	Počet	0	50
Opatrenie - 1.2.1 Vybudovanie logistického centra						
Výstupový	Logistické centrum		Projektová dokumentácia súkromného investora	Počet	0	1
Špecifický cieľ - 1.3 Šport a pohybová rekreácia						
Výsledkový	Náklady na prevádzku/údržbu športovísk a ihrísk		Rozpočet obce	Eur/rok	13 000 €	15 000 €
Výsledkový	Hodnotenie stavu športovísk a ihrísk	Zhodnotenie zamestnancov obce o stave športovísk a ihrísk	Hodnotiaca správa	Hodnotenie	-	-
Opatrenie - 1.3.1 Podpora športových organizácií						



*Program hospodárskeho rozvoja a sociálneho rozvoja obce Červeník na roky 2016 - 2020*

Výstupový	Počet podporených športových organizácií		Štatistika obce	Počet	4	4
Výstupový	Prostriedky použité na podporu športových organizácií		Rozpočet obce	Eur/rok	7 200 €	7 200 €
<b>Opatrenie - 1.3.2 Vybudovanie telocvične</b>						
Výstupový	Telocvična		Projektová dokumentácia	Počet	0	1
<b>Opatrenie - 1.3.3 Výstavba, rekonštrukcia a modernizácia detských ihrísk</b>						
Výstupový	Počet vybudovaných, rekonštruovaných a modernizovaných detských ihrísk		Projektová dokumentácia	Počet	0	2
<b>2. Prioritná oblasť - Sociálna</b>						
<b>Špecifický cieľ - 2.1 Bytová a domová výstavba</b>						
Výsledkový	Počet rodinných a bytových domov v obci		Štatistika obce	Počet RD, BD	565	696
Výsledkový	Počet obyvateľov obce		Štatistika obce	Počet osôb	1664	2004
<b>Opatrenie - 2.1.1 Vytvorenie parciel pre výstavbu/výstavba nových rodinných a bytových domov</b>						
Výstupový	Rozparcelované pozemky		Projektová dokumentácia	Množstvo	0	130
Výstupový	Vybudované rodinné domy		Projektová dokumentácia	Množstvo	0	130
Výstupový	Vybudované bytové domy		Projektová dokumentácia	Množstvo	0	1
Výstupový	Prírastok obyvateľov		Štatistika obce	Počet osôb	0	300
<b>Špecifický cieľ - 2.2 Sociálna vybavenosť</b>						
Výsledkový	Počet obyvateľov využívajúcich sociálne zariadenia		Štatistika obce	Počet osôb	0	30
Výsledkový	Stav sociálneho bývania, sociálnej vybavenosti a infraštruktúry	Zhodnotenie zamestnancova obce o stave sociálneho bývania, sociálnej vybavenosti a infraštruktúry	Hodnotiaca správa	Hodnotenie	-	-
<b>Opatrenie - 2.2.1 Zariadenie pre starých ľudí</b>						
Výstupový	Zariadenie pre seniorov		Projektová	Množstvo	0	1

*Program hospodárskeho rozvoja a sociálneho rozvoja obce Červenik na roky 2016 - 2020*

			dokumentácia			
Opatrenie - 2.2.2 Kúpa bytového domu pre nájomné sociálne bývanie						
Výstupový	Bytový dom		Projektová dokumentácia	Množstvo	0	1
Výstupový	Počet bývajúcich obyvateľov		Štatistika obce	Počet osôb	0	40
Špecifický cieľ - 2.3 Školské zariadenia a kvalita vzdelávania						
Výsledkový	Náklady spojené s prevádzkou ZŠ a MŠ		Rozpočet obce	Eur/rok	553 000 €	600 000 €
Výsledkový	Počet žiakov ZŠ a MŠ		Štatistika ZŠ a MŠ	Počet žiakov	225	285
Výsledkový	Hodnotenie stavu školských zariadení	Zhodnotenie zamestnancov obce o stave školských zariadení	Hodnotiaca správa	Hodnotenie	-	-
Opatrenie - 2.3.1 Dobudovanie materskej školy a školskej jedálne						
Výstupový	Nadstavba materskej školy		Projektová dokumentácia	-		Podľa projektovej dokumentácie
Výstupový	Rozšírenie školskej jedálne		Projektová dokumentácia	-		Podľa projektovej dokumentácie
Výstupový	Kapacita MŠ		Štatistika obce	Počet osôb	0	20
Výstupový	Kapacita ŠJ		Štatistika obce	Počet osôb	0	40
Špecifický cieľ - 2.4 Kultúrny a spoločenský život						
Výsledkový	Prostriedky použité na podporu záujmových organizácií		Rozpočet obce	Eur/rok	12 000 €	12 000 €
Výsledkový	Prostriedky použité na podporu kultúrnych a spoločenských podujatí		Rozpočet obce	Eur/rok	6 200 €	6 200 €
Opatrenie - 2.4.1 Propagácia/podpora kultúrnych a spoločenských podujatí v obci						
Výstupový	Počet podporených podujatí		Štatistika obce	Počet/rok	20	20
Opatrenie - 2.4.2 Podpora kultúrnych, spoločenských a záujmových organizácií v obci						
Výstupový	Počet podporovaných organizácií		Štatistika obce	Počet/rok	15	15
2.4.3 Výstavba kultúrnych pamiatok (Verešvárska studňa, Verešvárska pivnica)						
Výstupový	Počet vybudovaných		Projektová	Počet	0	2

*Program hospodárskeho rozvoja a sociálneho rozvoja obce Červeník na roky 2016 - 2020*

	kultúrnych pamiatok		dokumentácia			
<b>2.4.4 Obnova existujúcich pomníkov v obci</b>						
Výstupový	Počet obnovených pomníkov v obci		Štatistika obce	Počet	0	11
<b>3. Prioritná oblasť - Environmentálna</b>						
<b>Špecifický cieľ - 3.1 Odpadové hospodárstvo</b>						
Výsledkový	Náklady spojené s odpadovým hospodárstvom				44 000 €	50 000 €
Výsledkový	Hodnotenie stavu odpadového hospodárstva	Zhodnotenie zamestnancov obce o stave odpadového hospodárstva	Hodnotiaca správa	Hodnotenie	-	-
<b>Opatrenie - 3.1.1 Vybudovanie Eko-dvora</b>						
Výstupový	Eko-dvor		Projektová dokumentácia	Množstvo	0	1
<b>Opatrenie - 3.1.2 Zabezpečenie techniky zberného dvora</b>						
Výstupový	Množstvo techniky potrebnej na zberný dvor		Projektová dokumentácia	Množstvo	Podľa projektovej dokumentácie	Podľa projektovej dokumentácie
<b>Opatrenie - 3.1.3 Odstraňovanie malých tzv. divokých skládok odpadov resp. opusteného odpadu</b>						
Výstupový	Počet odstránených divokých skládok odpadu		Štatistika obce	Počet	0	5
<b>Špecifický cieľ - 3.2 Atraktivita prostredia, kvalita verejnej zelene, plochy pre oddych a rekreáciu</b>						
Výsledkový	Náklady spojené so starostlivosťou o prostredie		Rozpočet obce	Eur/rok	26 000 €	26 000 €
Výsledkový	Hodnotenie stavu verejnej zelene a plôch pre oddych a rekreáciu	Zhodnotenie zamestnancov obce o stave verejnej zelene a plôch pre oddych a rekreáciu	Hodnotiaca správa	Hodnotenie	-	-
<b>Opatrenie - 3.2.1 Výsadba, revitalizácia a zabezpečenie starostlivosti o verejnú zeleň</b>						
Výstupový	Vysadená zeleň		Projektová dokumentácia	Množstvo (ks)	0	100
Výstupový	Starostlivosť o verejné priestory		Štatistika obce	Počet pracovníkov	2	2
<b>Opatrenie - 3.2.2 Vytvorenie rekreačnej plochy (jazera)</b>						
Výstupový	Rekreačná plocha - jazero		Projektová dokumentácia	Počet	0	1

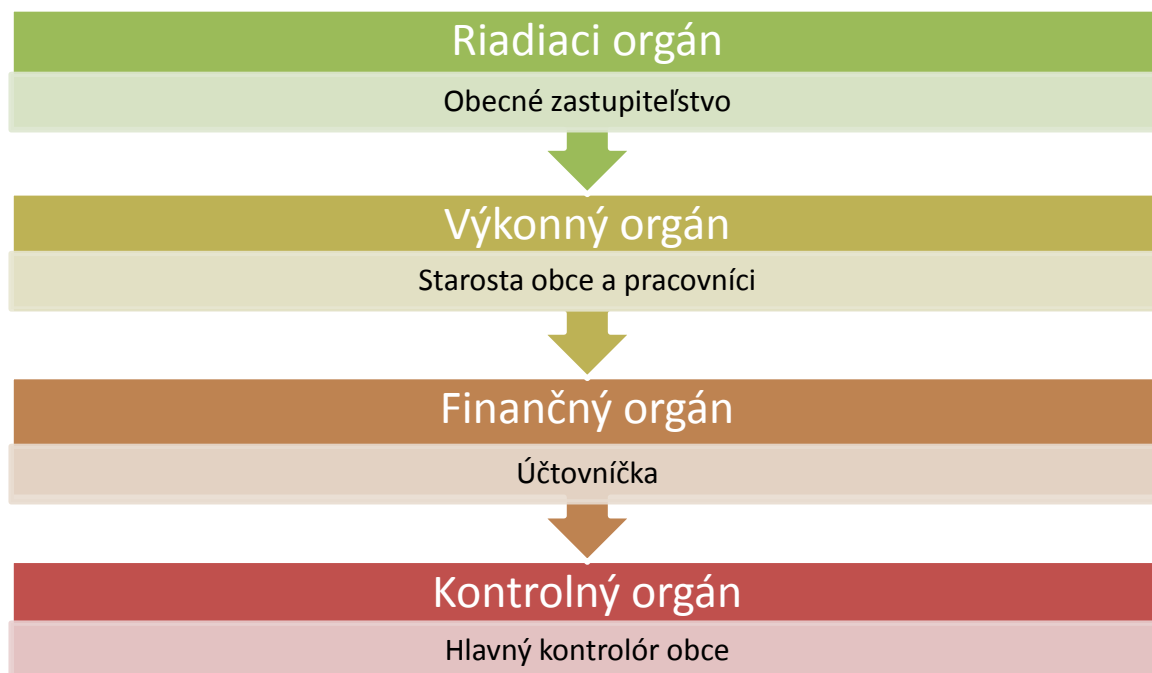
*Program hospodárskeho rozvoja a sociálneho rozvoja obce Červeník na roky 2016 - 2020*

Opatrenie - 3.2.3 Výstavba altánku a lávky pri jazere						
Výstupový	Altánok		Projektová dokumentácia	Počet	0	1
Výstupový	Lávka		Projektová dokumentácia	Počet	0	1
Špecifický cieľ 3.3 Vodné hospodárstvo						
Výsledkový	Stav vodného hospodárstva v obci	Hodnotenie zamestnancov obce o stave vodného hospodárstva v obci	Hodnotiacia správa	Hodnotenie	-	-
Opatrenie - 3.3.1 Výstavba, rekonštrukcia, modernizácia, dostavba kanalizácie a vodovodu						
Výstupový	Množstvo použitého materiálu na rekonštrukciu, modernizáciu, dostavbu kanalizácie		Projektová dokumentácia	Množstvo	0	Podľa projektovej dokumentácie
Výstupový	Množstvo použitého materiálu na rekonštrukciu, modernizáciu, dostavbu vodovodu		Projektová dokumentácia	Množstvo	0	Podľa projektovej dokumentácie

## Časť D - Realizačná časť

### Inštitucionálne a organizačné zabezpečenie

Zabezpečenie realizácie jednotlivých aktivít predstavuje schematické usporiadanie 4 orgánov: riadiaceho, výkonného, finančného a kontrolného.



**Riadiaci orgán** - Obecné zastupiteľstvo. Obecné zastupiteľstvo má 9. poslancov. Úlohou riadiaceho orgánu je dozeráť na správne plnenie jednotlivých aktivít.

**Výkonný orgán** - je zastúpený starostom obce Červeník, ktorým je Marián Mihálik, ktorý bol zvolený na volebné obdobie 2014 - 2018 a pracovníkmi, ktorí sa budú podieľať na naplnení jednotlivých opatrení. Realizáciu jednotlivých opatrení bude obec zabezpečovať z vlastných, úverových alebo dotačných zdrojov SR a EÚ prostredníctvom vlastných zamestnancov, resp. zabezpečením dodávateľských prác a služieb v zmysle zákona č. 25/2001 Z. z. o verejnom obstarávaní v znení neskorších zmien a doplnkov.

**Finančný orgán** - bude mať na starosti vedenie účtovníctva obce a bude riešiť finančné náležitosti. Finančný orgán predstavuje účtovníčka obce - Mgr. Mária Ondrušková.

**Kontrolný orgán** - bude dohliadať na správne a efektívne využitie zdrojov. Kontrolórom obce Červeník je PhDr. Zlatica Opáleková.

### Komunikačný plán

Pre úspešnú realizáciu stratégie je nutné nastaviť implementačný rámec, ktorý určuje spôsob, ako majú byť stanovené ciele naplnené. Táto časť upresňuje inštitucionálne a organizačné zabezpečenie implementácie stratégie. Ciele, priority aj jednotlivé opatrenia sa naplňajú prostredníctvom projektov. Preto je nutné stanoviť si konkrétne aktivity, ktoré sa budú realizovať. Tieto aktivity sú rozpracované v akčnom pláne. Akčný plán by mal byť každý rok hodnotený a aktualizovaný. Pri tvorbe a aktualizácii akčného plánu by mali byť prítomní rôzni aktéri, minimálne poslanci obecného zastupiteľstva, starosta, zástupcovia mimovládnych organizácií a významných podnikateľov, aktívni obyvatelia. Preto v rámci informovania a komunikácie samosprávy s verejnosťou budú každý rok konané verejné prerokovania. Okrem toho budú vydávané tlačové a internetové správy, rozhlasové správy, ktoré budú informovať o realizácii jednotlivých projektov. Týmto bude docieľaná nielen informovanosť obyvateľov, ale bude posilnená komunikácia a propagácia realizovaných stratégií v obci.

Tabuľka č. 40 - Komunikačný plán pre fázu realizácie PRO Červeník

P. č.	Časový rámec	Miesto konania	Cieľová skupina	Forma	Téma/ciele	Vstupné údaje	Výstupy
1.	03 - 04. mesiac každý rok	Obecný úrad Červeník	Obyvatelia, podnikateľské subjekty a iné organizácie pôsobiace v obci	Verejné prerokovanie	Prezentácia a pripomienkovanie monitorovacej správy, pripomienkovanie k akčnému plánu	Monitorovacia správa, akčný plán	Prerokovaná monitorovacia správa, účasť verejnosti na verejnom zhromaždení
2.	Priebežne	-	Obyvatelia	Tlačová správa, správa na internetových portáloch	Informovanie o zrealizovaných a plánovaných aktivitách/projektoch obce	Informácie o projektoch a aktivitách v obci	Tlačové správy v obecných, mikro-regionálnych a regionálnych novinách, internetové správy na webovej stránke obce, prípadne iných relevantných webových stránkach
3.	Podľa potreby	-	Obyvatelia	Prieskum verejnej mienky	Zhodnotenie aktuálnej situácie obce podľa názorov obyvateľov obce, zhodnotenie názorov na rozvoj obce, zhodnotenie realizovaných stratégií podľa názoru obyvateľov obce	Získané vyplnené dotazníky od obyvateľov obce	Zhodnotenie prieskumu verejnej mienky do správy (grafy, tabuľky, krátka informácia)



### *Harmonogram realizácie*

Harmonogram realizácie obce Červeník (tab. č. 41) znázorňuje časové hľadisko realizácie jednotlivých opatrení. V plánovanom programovom období teda v rokoch 2016 - 2020 je plánovaných celkovo 27 opatrení.

Tabuľka č. 41 - Harmonogram realizácie - časový rozvrh činností:

Rok→	2016	2017	2018	2019	2020
Opatrenie↓					
1.1.1 Výstavba a rekonštrukcia (miestnych komunikácií) ciest, chodníkov, záchytných parkovísk, autobusových zastávok, výmena a doplnenie verejného osvetlenia, vybudovanie trafostanice, výmena/doplnenie dopravného značenia, bezpečnostných prvkov a údržba odvodňovacích kanálov					
1.1.2 Zvyšovanie bezpečnosti inštaláciou kamerového systému					
1.1.3 Vybudovanie príslušnej dopravnej a technickej infraštruktúry v novovznikajúcich častiach					
1.1.4 Vybudovanie a vyznačenie cyklotrasy slúžiacej i ako náučno-turistický chodník					
1.1.5 Úprava a tvorba verejných priestranstiev					
1.1.6 Modernizácia domu smútku a výstavba nových hrobových miest					
1.1.7 Vybudovanie čerpacej stanice pohonných hmôt					
1.1.8 Obnova, modernizácia, údržba obecného majetku a znižovanie energetickej náročnosti verejných budov					
1.2.1 Vybudovanie logistického centra					
1.3.1 Podpora športových organizácií					

*Program hospodárskeho rozvoja a sociálneho rozvoja obce Červeník na roky 2016 - 2020*

1.3.2 Vybudovanie telocvične					
1.3.3 Výstavba, rekonštrukcia a modernizácia detských ihrísk					
2.1.1 Vytvorenie parciel pre výstavbu/výstavba nových rodinných a bytových domov					
2.2.1 Zariadenie pre starých ľudí					
2.2.2 Kúpa bytového domu pre nájomné sociálne bývanie					
2.3.1 Dobudovanie materskej školy a školskej jedálne					
2.4.1 Propagácia/podpora kultúrnych a spoločenských podujatí v obci					
2.4.2 Podpora kultúrnych, spoločenských a záujmových organizácií v obci					
2.4.3 Výstavba kultúrnych pamiatok (Verešvárska studňa, Verešvárska pivnica)					
2.4.4 Obnova existujúcich pomníkov v obci					
3.1.1 Vybudovanie Eko-dvora					
3.1.2 Zabezpečenie techniky zberného dvora					
3.1.3 Odstraňovanie malých tzv. divokých skládok odpadov resp. opusteného odpadu					
3.2.1 Výsadba, revitalizácia a zabezpečenie starostlivosti o verejnú zeleň					
3.2.2 Vytvorenie rekreačnej plochy (jazera)					
3.2.3 Výstavba altánku a lávky pri jazere					

*Program hospodárskeho rozvoja a sociálneho rozvoja obce Červeník na roky 2016 - 2020*

3.3.1 Výstavba, rekonštrukcia, modernizácia, dostavba kanalizácie a vodovodu					
--	--	--	--	--	--

pozn. modrá farba - doba realizácie

***Výhľadový harmonogram na 15.rokov:***

Vo výhľadovom harmonograme sú zahrnuté jednotlivé globálne ciele, ktoré sú plánované s výhľadom na 15 rokov, teda do roku 2030 z dôvodu zabezpečenia ďalšieho plánovania a realizácie v prípade ak nebude možné naplniť jednotlivé špecifické ciele a opatrenia, ktoré si obec naplánovala v intervale 5 rokov, teda pre roky 2016 - 2020. V roku 2020 prebehne celkové vyhodnotenie jednotlivých realizovaných opatrení v rokoch 2016 - 2020, ktoré bude zohľadnené pri návrhu nového PRO Červeník.

Tabuľka č. 42 - Výhľadový harmonogram obce Červeník

Globálny cieľ	2016	2017	2018	2019	2020	2021	2022	2023	2024	2025	2026	2027	2028	2029	2030
1. Prioritná oblasť - Hospodárska - Zabezpečenie kvalitných verejných priestranstiev, ich bezpečnosti, zabezpečenie podmienok pre šport a rekreáciu, vybudovanie cyklotrasy a rozvoj nemotorovej dopravy, rozvoj podnikateľského prostredia															

<b>2. Prioritná oblasť</b> - Sociálna - Nárast bývania v obci, zabezpečenie sociálneho bývania, sociálnej starostlivosti pre sociálne slabších obyvateľov a pre dôchodcov, rozširovanie kapacít školských zariadení, zvyšovanie kvality vzdelávania															
<b>3. Prioritná oblasť</b> - Environmentálna - Zabezpečenie starostlivosti o zeleň, revitalizáciu zelene, výsadbu zelene, vytváranie plôch s verejnou zeleňou, plôch pre oddych a rekreáciu															

pozn. - modrá farba - doba realizácie

### **Akčný plán**

Akčný plán obce Červeník je plánovaný na 5. rokov, v ktorých si obec Červeník naplánovala realizáciu 27 projektov. Každý rok sa monitoruje napĺňanie tohto plánu a tento sa aktualizuje. Okrem naplánovaných cieľov sa v obci realizujú aj ďalšie aktivity, ktoré v pláne nie sú, ale prispievajú k napĺňaniu stratégie a mali by byť aj vyhodnocované v rámci každoročného monitorovania. Akčný plán je uvedený v prílohe č. 4 k dokumentu.

Za realizáciu jednotlivých projektov je zodpovedný realizátor projektu. V akčnom pláne väčšinou ako realizátor (zodpovedný) vystupuje obec, preto starosta obce pri každom realizovanom projekte určí zodpovednú osobu, ktorá bude dohliadať na realizáciu projektu. V prípade, že má obec partnera, je nevyhnutné stanoviť z každej inštitúcie zodpovedné osoby, aby bola zabezpečená komunikácia a tým sa predišlo možným problémom.

### **Monitorovanie a hodnotenie**

Aby stratégia bola aj naozaj napĺňaná a neostala len nerealizovaným strategickým dokumentom, je potrebné sledovať pokrok v napĺňaní stratégie a prispôbiť ďalšie aktivity podľa reálnych potrieb. Tieto potreby je možné sledovať práve v procese monitorovania, kedy sa hodnotí pokrok v napĺňaní jednotlivých cieľov na základe sledovania monitorovacích ukazovateľov. Indikátory umožňujú sledovať pokrok v napĺňaní stratégie. Pre monitorovanie napĺňania opatrení používame indikátory výstupu, pre hodnotenie napĺňania globálnych a špecifických cieľov indikátory výsledku, ktoré hodnotia dlhodobý efekt realizovaných aktivít na celkový rozvoj obce. Jednotlivé indikátory sú špecifikované v programovej časti dokumentu v tabuľke č. 39 - Zoznam ukazovateľov cieľov/prioritných oblastí PRO Červeník. Monitorovanie prebieha raz ročne, kde sa na konci sledovaného obdobia vypracuje monitorovacia správa, ktorá bude pozostávať z krátkeho popisu aktivít, ktoré sa v obci realizovali počas roka a definovanie ich nadväznosti na stanovenú stratégiu. Ďalej bude sledovať napĺňanie stanovených monitorovacích ukazovateľov. Samospráva každý rok spracuje do monitorovacej správy pripomienky úradu, poslancov, verejnosti. Monitorovacia správa tvorí podklad aj pre plánovanie ďalších aktivít a aktualizáciu Akčného plánu, preto by bolo vhodné ju spracovávať v čase prípravy a schvaľovania rozpočtu pre ďalší rok. Za spracovanie monitorovacích správ je zodpovedná samospráva (obecný úrad, starosta a hlavný kontrolór obce), pokiaľ nebude zriadená iná organizácia/komisia, ktorá bude mať v kompetencii napĺňanie stratégie. Monitorovacie správy budú predkladané obecnému zastupiteľstvu na schválenie do 31.4. nasledujúceho roku a následne budú predložené vyššiemu územnému celku.

Hodnotiaci proces zbilancuje naplnenie jednotlivých cieľov na základe realizovaných aktivít v území. Hodnotenie napĺňania cieľov stratégie prebehne raz v priebehu trvania stratégie (v polovici trvania stratégie), na základe výsledkov hodnotenia bude aktualizovaný PRO Červeník a ďalšie hodnotenie prebehne na konci realizácie stratégie. Výsledky záverečného hodnotenia budú tvoriť podklad pre plánovanie ďalšej stratégie (ako Ex-post hodnotenie). Hodnotenie bude zabezpečované samosprávou, príp. organizáciou/komisiou, pričom by bolo vhodné do hodnotenia zapojiť externého hodnotiteľa kvôli zabezpečeniu objektívneho zhodnotenia situácie.

## Časť E - Finančná časť

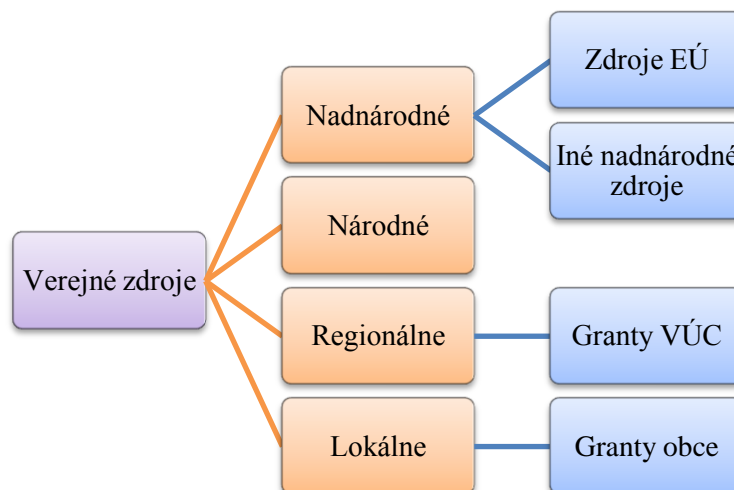
Vo finančnej časti obec Červeník plánuje najmä finančné zabezpečenie jednotlivých projektov (opatrení a aktivít) a tiež objem prostriedkov, ktoré je potrebné použiť alebo získať na realizáciu jednotlivých projektov (opatrení a aktivít). Hlavným zdrojom finančných prostriedkov je rozpočet obce. Pre zabezpečenie realizácie jednotlivých projektov (opatrení a aktivít) je však potrebné financovanie z viacerých zdrojov a to najmä z dôvodu že v rozpočte obce sa často nenachádza dostatok finančných prostriedkov na ich realizáciu. Vo finančnej časti sú preto analyzované i možnosti získania finančných prostriedkov z rôznych zdrojov. Pri hľadaní finančných zdrojov je nutné vychádzať z možností, ktoré obec má a povahy aktivity alebo projektu, ktorý je potrebné v obci realizovať. Podľa toho je možné vyhľadať a zvoliť rôzne spôsoby financovania. Možnosti financovania sa dajú zjednodušene rozdeliť na dve skupiny:

- **Možnosti financovania projektov (opatrení a aktivít) z verejných zdrojov**, medzi ktoré patria fondy EÚ, národné zdroje, ale tiež regionálne, prípadne lokálne zdroje.
- **Možnosti financovania projektov (opatrení a aktivít) zo súkromných zdrojov**. Jedná sa väčšinou o granty poskytované neziskovými organizáciami a súkromnými spoločnosťami. Ďalej sú to bankové úvery, sponzoring, vstupné, poplatky a pod.

### Verejné zdroje

Medzi najdôležitejšie zdroje ktoré obec môže využívať patria verejné zdroje, Verejné zdroje možno rozdeliť na tak ako je možné vidieť v nasledujúcej schéme (obrázok č. 2):

Obrázok č. 2 - Schéma verejných zdrojov financovania



### Nadnárodné zdroje:

**Zdroje EÚ** - V programovacom období 2014 – 2020 sú pripravené možnosti spolufinancovať určité projektové zámery z **Politiky súdržnosti** prostredníctvom **Európskych štrukturálnych a investičných fondov (EŠIF)**, ktoré spolu s príspevkom zo Štátneho rozpočtu SR umožňujú realizovať na jednej strane investične náročné projekty ako aj projekty zamerané na ľudské zdroje, kultúru a pod. Rôzne subjekty z verejného, súkromného ako i tretieho sektora môžu žiadať o nenávratný finančný príspevok v závislosti od projektu z týchto operačných programov:



Tabuľka č. 43 - Rozdelenie operačných programov a riadiacich orgánov

Operačný program	Riadiaci orgán
Integrovaný regionálny OP	MPRV SR - Ministerstvo pôdohospodárstva a rozvoja vidieka Slovenskej republiky
Program rozvoja vidieka	MPRV SR - Ministerstvo pôdohospodárstva a rozvoja vidieka Slovenskej republiky
Ľudské zdroje	MPSVR SR - Ministerstvo práce sociálnych, vecí a rodiny Slovenskej republiky
Kvalita životného prostredia	MŽP SR - Ministerstvo životného prostredia Slovenskej republiky
Výskum a inovácie	MŠVVŠ SR - Ministerstvo školstva, vedy, výskumu a športu Slovenskej republiky
Integrovaná infraštruktúra	MDVRR SR - Ministerstvo dopravy výstavby a regionálneho rozvoja Slovenskej republiky
Efektívna verejná správa	MV SR - Ministerstvo vnútra Slovenskej republiky
Rybné hospodárstvo	MPRV SR - Ministerstvo pôdohospodárstva a rozvoja vidieka Slovenskej republiky

Možnosti pre získanie finančných prostriedkov z EÚ predstavujú i programy **Európskej územnej spolupráce a komunitárne programy**.

Z hľadiska **Európskej územnej spolupráce**, každý z programov je zameraný na rozvoj spolupráce, takže základnou podmienkou je mať aspoň jedného partnera z oprávnených krajín alebo regiónov. Okrem toho má každý program svoje priority, opatrenia a skupiny aktivít, ktoré podporuje. Medzi programy patria: **Programy cezhraničnej spolupráce** (Riadiacim orgánom je MPRV SR - Ministerstvo pôdohospodárstva a rozvoja vidieka Slovenskej republiky): SK - CZ 2014 – 2020, SK - AT 2014 – 2020, PL - SK 2014 – 2020, SK - HU 2014 – 2020 a ENI HU - SK - RO - UA 2014 – 2020.

**Programy nadnárodnej spolupráce** (Riadiacim orgánom je ÚV SR - Úrad vlády Slovenskej republiky): Stredná Európa a ETC Dunaj.

**Programy medziregionálnej spolupráce**: INTERREG (MH SR - Ministerstvo hospodárstva Slovenskej republiky), ESPON (MDVRR SR - Ministerstvo dopravy výstavby a regionálneho rozvoja Slovenskej republiky), INTERACT (BSK/MH SR - Bratislavský samosprávny kraj, Ministerstvo hospodárstva Slovenskej republiky) a URBACT (MDVRR SR - Ministerstvo dopravy výstavby a regionálneho rozvoja Slovenskej republiky).

**Komunitárne programy** sa zase zameriavajú na špecifické oblasti a medzinárodnú spoluprácu, pričom tieto programy väčšinou riadi Európska únia. Pre obdobie 2014 – 2020 sú pripravené tieto programy:

- **Erasmus +** pre oblasť Vzdelávanie, odborná príprava, mládež a šport,
- **Kreatívna Európa (Creative Europe)** pre oblasť Kultúra,
- **Program zamestnanosti a sociálnej inovácie (programme for Employment and Social Innovation- EaSI)** pre oblasť Zamestnanosť a sociálna politika,
- **Program pre konkurencieschopnosť malých a stredných podnikov COSME** pre oblasť Podnikanie a priemysel,
- **Horizon 2020** pre oblasť Veda, výskum, inovácie a energetika,
- **LIFE** pre oblasť Životné prostredie a
- **Zdravie pre rast (Health for Growth)** pre oblasť Zdravotníctvo.

Okrem zdrojov EÚ existujú aj ďalšie možnosti ako napríklad **Nórsky finančný mechanizmus** a **Finančný mechanizmus EHP** (EEA grants – granty Islandu, Lichtenštajnska, Nórska).

**Národné zdroje** sú vytvárané jednotlivými rezortmi pre podporu špecifických aktivít. Úrad vlády SR, jednotlivé ministerstvá a ďalšie orgány štátnej správy majú svoje schémy, ktorými podporujú vybrané aktivity.

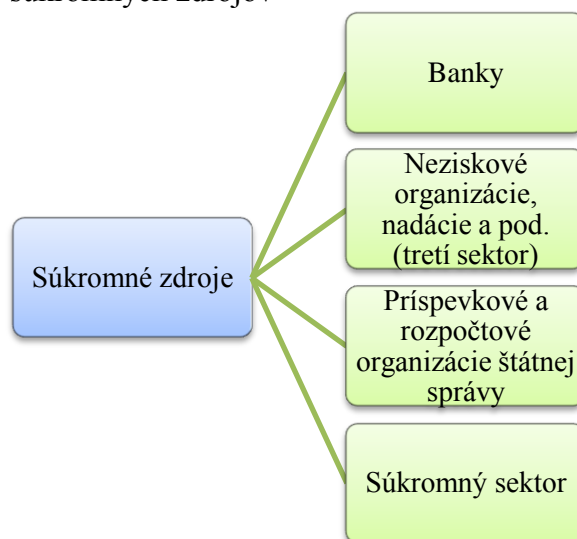
**Vyššie územné celky** si môžu vytvárať svoje regionálne grantové schémy na podporu určitých oblastí.

Možno sa stretnúť aj s príkladmi vlastných grantových schém **na miestnej úrovni**.

### **Súkromné zdroje**

Súkromné zdroje možno rozčleniť podľa nasledovnej schémy (obrázok č. 3):

Obrázok č. 3 - Rozdelenie súkromných zdrojov



Súkromné zdroje poskytujú rôzne organizácie, buď pre budovanie dobrého mena spoločensky zodpovednej organizácie alebo takouto podporou naplňajú svoje poslanie.

Jednak môže ísť o návratný príspevok (úver v banke, zvýhodnená pôžička a pod.), ale tiež o poskytnutie nenávratného finančného príspevku – grantu. Poskytovateľmi na Slovensku sú rôzne organizácie. Granty, ktoré poskytujú sú väčšinou na menšie projekty, ale za to sú jednoduchšie a menej administratívne náročné. Známejšími na Slovensku sú Nadácia SPP, Nadácia Orange, IKEA foundation, Nadácia MONDI Business Paper SCP, Nadácia EKOPOLIS, Nadácia Markíza, Nadácia Allianz, Nadácia TESCO, Nadácia VÚB, Nadácia Tatra banky, ČSOB Nadácia, Nadácia Dexia banky Slovensko, Nadácia Slovenskej sporiteľne, Nadácia Pontis, Nadácia otvorenej spoločnosti a mnohé ďalšie.

Okrem toho aktivity a projekty rozvoja obce môžu podporiť aj domáce firmy prostredníctvom sponzoringu, poskytnutia zariadenia, materiálu a pod.

**Popis financovania jednotlivých opatrení obce Červeník**

**Opatrenie 1.1.1 Výstavba a rekonštrukcia (miestnych komunikácií) ciest, chodníkov, záchytných parkovísk, autobusových zastávok, výmena a doplnenie verejného osvetlenia, vybudovanie trafostanice, výmena/doplnenie dopravného značenia, bezpečnostných prvkov a údržba odvodňovacích kanálov** - financovanie je plánované počas celého programového obdobia teda v rokoch 2016 - 2020 z fondov EÚ (50 %) - 150 000 € a z rozpočtu obce (50 %) - 150 000 €, v celkovej sume 300 000 €.

**Opatrenie 1.1.2 Zvyšovanie bezpečnosti inštaláciou kamerového systému** - financovanie je plánované počas celého programového obdobia teda v rokoch 2016 - 2020 zo štátneho rozpočtu v celkovej sume 16 000 €.

**Opatrenie 1.1.3 Vybudovanie príslušnej dopravnej a technickej infraštruktúry v novovznikajúcich častiach** - financovanie je plánované počas celého programového obdobia teda v rokoch 2016 - 2020 z rozpočtu obce v celkovej sume 100 000 €

**Opatrenie 1.1.4 Vybudovanie a vyznačenie cyklotrasy slúžiacej i ako náučno-turistický chodník** - financovanie je plánované v rokoch 2017 - 2018 z fondov EÚ (95 %) - 475 000 € a rozpočtu obce (5 %) - 25 000 €, v celkovej sume 500 000 €.

**Opatrenie 1.1.5 Úprava a tvorba verejných priestranstiev** - financovanie je plánované počas celého programového obdobia teda v rokoch 2016 - 2020 z fondov EÚ v celkovej sume 200 000 €.

**Opatrenie 1.1.6 Modernizácia domu smútku a výstavba nových hrobových miest** - financovanie je plánované počas celého programového obdobia teda v rokoch 2016 - 2020 z rozpočtu obce v celkovej sume 20 000 €.

**Opatrenie 1.1.7 Vybudovanie čerpacej stanice pohonných hmôt** - financovanie je plánované v rokoch 2018 - 2020 súkromným investorom v celkovej sume - 200 000 €.

**Opatrenie 1.1.8 Obnova, modernizácia, údržba obecného majetku a znižovanie energetickej náročnosti verejných budov** - financovanie je plánované počas celého programového obdobia teda v rokoch 2016 - 2020 z rozpočtu obce v celkovej sume 200 000 €.

**Opatrenie 1.2.1 Vybudovanie logistického centra** - financovanie je plánované počas celého programového obdobia teda v rokoch 2016 - 2020 súkromným investorom v celkovej sume 1 500 000 €.

**Opatrenie 1.3.1 Podpora športových organizácií** - financovanie je plánované počas celého programového obdobia teda v rokoch 2016 - 2020 z rozpočtu obce v celkovej sume 36 000 €

**Opatrenie 1.3.2 Vybudovanie telocvične** - financovanie je plánované v rokoch 2017 - 2018 z štátneho rozpočtu (50 %) - 400 000 € a z rozpočtu obce (50 %) - 400 000 € v celkovej sume 800 000 €.

**Opatrenie 1.3.3 Výstavba, rekonštrukcia a modernizácia detských ihrísk** - financovanie je plánované počas celého programového obdobia teda v rokoch 2016 - 2020 z fondov EÚ v celkovej sume 30 000 €.

**Opatrenie 2.1.1 Vytvorenie parciel pre výstavbu/výstavba nových rodinných a bytových domov** - financovanie je plánované počas celého programového obdobia teda v rokoch 2016 - 2020 súkromným investorom v celkovej sume 200 000 €.

**Opatrenie 2.2.1 Zariadenie pre starých ľudí** - financovanie je plánované v rokoch 2017 - 2020 súkromným investorom v celkovej sume 830 000 €.

**Opatrenie 2.2.2 Kúpa bytového domu pre nájomné sociálne bývanie** - financovanie je plánované v rokoch 2018 - 2019 zo štátneho rozpočtu (30 %) - 360 000 € a úverom zo ŠFRB (70 %) - 840 000 €, v celkovej sume 1 200 000 €.

**Opatrenie 2.3.1 Dobudovanie materskej školy a školskej jedálne** - financovanie je plánované v rokoch 2017 - 2020 z rozpočtu obce, v celkovej sume 400 000 €.

**Opatrenie 2.4.1 Propagácia/podpora kultúrnych a spoločenských podujatí v obci** - financovanie je plánované počas celého programového obdobia teda v rokoch 2016 - 2020 z rozpočtu obce v celkovej sume 31 000 €.

**Opatrenie 2.4.2 Podpora kultúrnych, spoločenských a záujmových organizácií v obci** - financovanie je plánované počas celého programového obdobia teda v rokoch 2016 - 2020 z rozpočtu obce v celkovej sume 60 000 €.

**Opatrenie 2.4.3 Výstavba kultúrnych pamiatok (Verešvárska studňa, Verešvárska pivnica)** - financovanie je plánované v rokoch 2016 - 2020 z rozpočtu obce v celkovej sume 38 000 €.

**Opatrenie 2.4.4 Obnova existujúcich pomníkov v obci** - financovanie je plánované v rokoch 2017 - 2020 z rozpočtu obce v celkovej sume 23 000 €.

**Opatrenie 3.1.1 Vybudovanie Eko-dvora** - financovanie je plánované rokoch 2017 - 2020 zo štátneho rozpočtu (95 %) 95 000 € a z rozpočtu obce (5 %) - 5 000 €, v celkovej sume 100 000 €.

**Opatrenie 3.1.2 Zabezpečenie techniky zberného dvora** - financovanie je plánované roku 2017 z fondov EÚ (95 %) - 114 000 € a z rozpočtu obce (5 %) - 6 000 €, v celkovej sume 120 000 €.

**Opatrenie 3.1.3 Odstraňovanie malých tzv. divokých skládok odpadov resp. opusteného odpadu** - financovanie je plánované rokoch 2016 - 2020 z fondov EÚ v celkovej sume 100 000 €.

**Opatrenie 3.2.1 Výsadba, revitalizácia a zabezpečenie starostlivosti o verejnú zeleň** - financovanie je plánované rokoch 2016 - 2020 z fondov EÚ - 30 000 € a z rozpočtu obce - 100 000 €, v celkovej sume 130 000 €.

**Opatrenie 3.2.2 Vytvorenie rekreačnej plochy (jazera)** - financovanie je plánované rokoch 2016 - 2020 súkromným investorom v celkovej sume 100 000 €.

**Opatrenie 3.2.3 Výstavba altánku a lávky pri jazere** - financovanie je plánované rokoch 2017 - 2018 z rozpočtu obce v celkovej sume 10 000 €.

**Opatrenie 3.3.1 Výstavba, rekonštrukcia, modernizácia, dostavba kanalizácie a vodovodu** - financovanie je plánované rokoch 2016 - 2020 z fondov EÚ v celkovej sume 200 000 €.

Tabuľka č. 44 - Rozdelenie financií podľa prioritných oblastí a rokov

Prioritná oblasť/politika	Rok					Spolu:
	2016	2017	2018	2019	2020	
Hospodárka	480 400 €	1 130 400 €	1 200 400 €	550 400 €	540 400 €	3 902 000 €
Sociálna	25 800 €	389 050 €	989 050 €	989 050 €	389 050 €	2 782 000 €
Environmentálna	106 000 €	256 000 €	136 000 €	131 000 €	131 000 €	760 000 €
<b>Spolu:</b>	614 216 €	1 777 467 €	2 327 468 €	1 672 469 €	1 062 470 €	7 444 000 €

*Program hospodárskeho rozvoja a sociálneho rozvoja obce Červenik na roky 2016 - 2020*

Tabuľka č. 45 - Rozdelenie financií podľa zdroja v €

Viaczdrojové financovanie							
Opatrenie	Celkové náklady	Verejné zdroje					Súkromné zdroje
		EÚ	Štát	VÚC	Obec	Spolu	
1.1.1 Výstavba a rekonštrukcia (miestnych komunikácií) ciest, chodníkov, záchytných parkovísk, autobusových zastávok, výmena a doplnenie verejného osvetlenia, výmena/doplnenie dopravného značenia, bezpečnostných prvkov a údržba odvodňovacích kanálov	300 000 €	150 000 €			150 000 €	300 000 €	
1.1.2 Zvyšovanie bezpečnosti inštaláciou kamerového systému	16 000 €		16 000 €			16 000 €	
1.1.3 Vybudovanie príslušnej dopravnej a technickej infraštruktúry v novovznikajúcich častiach	100 000 €				100 000 €	100 000 €	
1.1.4 Vybudovanie a vyznačenie cyklotrasy slúžiacej i ako náučno-turistický chodník	500 000 €	475 000 €			25 000 €	500 000 €	
1.1.5 Úprava a tvorba verejných priestranstiev	200 000 €	200 000 €				200 000 €	
1.1.6 Modernizácia domu smútku a výstavba	20 000 €				20 000 €	20 000 €	



*Program hospodárskeho rozvoja a sociálneho rozvoja obce Červeník na roky 2016 - 2020*

nových hrobových miest							
1.1.7 Vybudovanie čerpacej stanice pohonných hmôt	200 000 €						200 000 €
1.1.8 Obnova, modernizácia, údržba obecného majetku a znižovanie energetickej náročnosti verejných budov	200 000 €				200 000 €	200 000 €	
1.2.1 Vybudovanie logistického centra	1 500 000 €						1 500 000 €
1.3.1 Podpora športových organizácií	36 000 €				36 000 €	36 000 €	
1.3.2 Vybudovanie telocvične	800 000 €		400 000 €		400 000 €	800 000 €	
1.3.3 Výstavba, rekonštrukcia a modernizácia detských ihrísk	30 000 €	30 000 €				30 000 €	
2.1.1 Vytvorenie parciel pre výstavbu/výstavba nových rodinných a bytových domov	200 000 €						200 000 €
2.2.1 Zariadenie pre starých ľudí	830 000 €						830 000 €
2.2.2 Kúpa bytového domu pre nájomné sociálne bývanie	1 200 000 €		1 200 000 €			1 200 000 €	
2.3.1 Dobudovanie materskej školy a školskej jedálne	400 000 €				400 000 €	400 000 €	
2.4.1 Propagácia/podpora kultúrnych a spoločenských podujatí v	31 000 €				31 000 €	31 000 €	

*Program hospodárskeho rozvoja a sociálneho rozvoja obce Červenik na roky 2016 - 2020*

obci							
2.4.2 Podpora kultúrnych, spoločenských a záujmových organizácií v obci	60 000 €				60 000 €	60 000 €	
2.4.3 Výstavba kultúrnych pamiatok (Verešvárska studňa, Verešvárska pivnica)	38 000 €				38 000 €	38 000 €	
2.4.4 Obnova existujúcich pomníkov v obci	23 000 €				23 000 €	23 000 €	
3.1.1 Vybudovanie Eko-dvora	100 000 €		95 000 €		5 000 €	100 000 €	
3.1.2 Zabezpečenie techniky zberného dvora	120 000 €	114 000 €			6 000 €	120 000 €	
3.1.3 Odstraňovanie malých tzv. divokých skládok odpadov resp. opusteného odpadu	100 000 €	100 000 €				100 000 €	
3.2.1 Výsadba, revitalizácia a zabezpečenie starostlivosti o verejnú zeleň	130 000 €	30 000 €			100 000 €	130 000 €	
3.2.2 Vytvorenie rekreačnej plochy (jazera)	100 000 €						100 000 €
3.2.3 Výstavba altánku a lávky pri jazere	10 000 €				10 000 €	10 000 €	
3.3.1 Výstavba, rekonštrukcia, modernizácia, dostavba kanalizácie a vodovodu	200 000 €	200 000 €				200 000 €	
<b>Spolu:</b>	<b>7 444 000 €</b>	<b>1 299 000 €</b>	<b>1 711 000 €</b>	<b>0 €</b>	<b>1 604 000 €</b>	<b>4 614 000 €</b>	<b>2 830 000 €</b>

## **Záver**

Program hospodárskeho rozvoja a sociálneho rozvoja obce Červeník je vypracovaný na obdobie 2016 – 2020, s výhľadom do roku 2030, v súlade s nadradenými dokumentmi. Okrem nadradených dokumentov sa bral ohľad na zákon NR SR č. 309/2014 Z. z., ktorým sa mení a dopĺňa zákon NR SR č. 539/2008 Z. z. o podpore regionálneho rozvoja v znení neskorších zmien a doplnkov. V súčasnosti je obec dobre rozvinutá, avšak je potrebná jej obnova a zatriktívnenie najmä z hľadiska dopravného pretože miestne komunikácie sú po výstavbe obecnej kanalizácie v nevyhovujúcom stave, rekonštruovať je potrebné i verejné priestranstvá v obci.

Z hľadiska regionálnej spolupráce (s obcami Madunice, Koplotovce, Drahovce a mestami Leopoldov, Hlohovec) je to vybudovanie a vyznačenie cyklotrasy, čím vznikne prepojenie viacerých obcí i miest, čím sa podporí nielen v obci ale i na regionálnej úrovni - šport, rekreácia, turizmus, cestovný ruch, zjednoduší sa prístup do jednotlivých obcí a miest čo umožní obyvateľom obce cestovať do zamestnania prostredníctvom cyklistickej dopravy. V neposlednom rade sa zvýši i bezpečnosť cyklistov.

Podnikateľské prostredie nie je v obci dobre rozvinuté, čo má negatívny vplyv na miestnu ponuku pracovných pozícií. Príchodom nového investora, ktorý vybuduje priemyselný park je možné znížiť miestnu nezamestnanosť.

Z hľadiska rozvoja obce je to hlavne rozširovanie obce s funkciou bývania, pretože obec poskytuje bývanie na vysokej úrovni s nízkou mierou hluku, takmer žiadneho znečistenia ovzdušia a veľmi príjemného prostredia pre život, pričom sa nachádza medzi tromi významnými mestami a v blízkosti významného celoštátneho železničného uzla - Leopoldov. Z hľadiska bývania je to i vybudovanie sociálneho zariadenia pre starých ľudí a bytového domu pre sociálne bývanie.

Rozširovaním a zvyšovaním počtu obyvateľov treba myslieť i na školské zariadenia a kapacitu obyvateľov v predproduktívnom veku, akú sú schopné pokryť. V súčasnosti je v nevyhovujúcom stave kapacita MŠ a školskej jedálne, preto je plánované rozšírenie MŠ a školskej jedálne.

Z hľadiska športu je potrebná podpora jednotlivých športových organizácií pôsobiach v obci na zabezpečenie ich činnosti. V obci absentuje telocvičňa, ktorú je plánované dobudovať v rámci areálu školy.

Obec Červeník je známa svojím kultúrno-spoločenským životom, ktorý tu má dlhodobú tradíciu, preto je potrebné ho zachovať, ďalej rozvíjať, propagovať a podporovať. V obci je potrebné budovať kultúrne pamiatky a obnovovať kultúrne pamiatky z dôvodu ich zachovania a rozvoja kultúrneho a spoločenského života v obci.

Z hľadiska odpadového hospodárstva v obci absentuje Eko-dvor, jeho vybudovaním sa prispeje k zníženiu množstva biologického odpadu v obci a v rámci odpadového hospodárstva je plánované i doplnenie techniky zberného dvora. Potrebné je zabezpečiť odstraňovanie tzv. divokých skládok odpadu a zabezpečiť vodné hospodárstvo prostredníctvom rekonštrukcie a dobudovaniu kanalizácie a vodovodu.

V obci je tiež potrebné zabezpečovať starostlivosť o verejnú zeleň a výsadbu verejnej zelene, vytvárať plochy so zeleňou a plochy pre oddych a rekreáciu.

V prípade naplnenia rozvojovej stratégie obce Program hospodárskeho rozvoja a sociálneho rozvoja obce Červeník prispeje k:

- zlepšeniu sociálnej a hospodárskej situácie obce,
- zvýšeniu atraktivity obce, tým aj prilákanie nových obyvateľov a investorov do obce,

## Program hospodárskeho rozvoja a sociálneho rozvoja obce Červeník na roky 2016 - 2020

- zlepšení stavu životného prostredia v obci,
- podpore miestnej zamestnanosti,
- zachovaní/podpore kultúrnych, spoločenských tradícií a pamiatok,
- skvalitneniu a zvýšeniu možnosti športových, rekreačných, turistických aktivít, cestovného ruchu a to nielen v obci i na regionálnej úrovni.

Tabuľka č. 46 - Schválenie PRO Červeník na roky 2016 - 2020

Schválenie PRO Červeník na roky 2016 - 2020	
Dokument	Program hospodárskeho rozvoja a sociálneho rozvoja obce Červeník na roky 2016 - 2020
Spracovanie	- pracovníkmi obce a predstaviteľmi obce - Riadiaci tím - počet členov - 2, počet stretnutí - 10 - Pracovné skupiny - počet skupín - 3, počet členov - 10, počet stretnutí - 2 Komunikácia s verejnosťou - prostredníctvom dotazníka, prostredníctvom verejného pripomienkovania dokumentu a verejného prerokovania
Prerokovanie	- Verejné pripomienkovanie dokumentu - Verejné prerokovanie dokumentu v rámci obecného zastupiteľstva
Schválenie	28.11.2016, uznesením OZ č. 8/2016 písm. C, bod 6.

## Prílohy

### Príloha č. 1 - Zoznam členov riadiaceho tímu, pracovných skupín a partnerov zapojených do spracovania PRO

#### Organizačná štruktúra pri procese spravovania PRO Červeník:

Riadiaci tím:

- Gestor - *Marián Mihálik*
- Koordinátor - *Marián Mihálik*
- Metodik - *Bc. Tomáš Tvaroška*

Pracovné skupiny:

- Koordinátor pracovnej skupiny 1 - Hospodárska oblasť - *Bc. Tomáš Tvaroška*

*Program hospodárskeho rozvoja a sociálneho rozvoja obce Červeník na roky 2016 - 2020*

- Členovia pracovných skupín - Ing. Andrej Martinkovič, Mgr. Ľubica Knoblochová, Ing. Milan Mihálik, Ing. Matúš Bednárík, Denisa Adamkovičová, Mgr. Martin Lacheta, Ľuboš Kovarský, Jozef Vozárik, Michal Mihálik

- Koordinátor pracovnej skupiny 2 - Sociálna oblasť - *Bc. Tomáš Tvaroška*
  - Členovia pracovných skupín - Mgr. Martin Lacheta, Denisa Adamkovičová, Michal Mihálik, Jozef Vozárik, Ľuboš Kovarský, Mgr. Júlia Vozáriková
- Koordinátor pracovnej skupiny 3 - Environmentálna oblasť - *Bc. Tomáš Tvaroška*
  - Členovia pracovných skupín - Ing. Andrej Martinkovič, Mgr. Ľubica Knoblochová, Ing. Milan Mihálik, Ing. Matúš Bednárík,

**Príloha č. 2 - Zoznam informačných zdrojov použitých v PRO Červeník (východiskové strategické a koncepčné dokumenty, súvisiaca legislatíva)**

Zoznam analyzovaných koncepčných dokumentov			
Názov dokumentu	Platnosť dokumentu	Úroveň dokumentu	Zdroj
Stratégia Európa 2020	2020	Nadnárodná	<a href="http://www.eu2020.gov.sk">www.eu2020.gov.sk</a>
Partnerská dohoda na roky 2014 - 2020	2020	Nadnárodná	<a href="http://www.partnerskadohoda.gov.sk">www.partnerskadohoda.gov.sk</a>
Národná stratégia regionálneho rozvoja SR	2030	Národná	<a href="http://www.mindop.sk">www.mindop.sk</a>
Koncepcia územného rozvoja SR 2001	-	Národná	<a href="http://www.telecom.gov.sk">www.telecom.gov.sk</a>
PHSR Trnavského samosprávneho kraja 2016 - 2020	2020	Regionálna	<a href="http://www.trnava-vuc.sk">www.trnava-vuc.sk</a>
Územný plán VÚC Trnavského samosprávneho kraja	-	Regionálna	<a href="http://www.trnava-vuc.sk">www.trnava-vuc.sk</a>
PHSR obce Červeník na roky 2008 - 2013	2013	Miestna	<a href="http://www.cervenik.sk">www.cervenik.sk</a>
PHSR obce Červeník	2020	Miestna	<a href="http://www.cervenik.sk">www.cervenik.sk</a>

*Program hospodárskeho rozvoja a sociálneho rozvoja obce Červeník na roky 2016 - 2020*

na roky 2014 - 2020			
Územný plán obce Červeník	-	Miestna	www.cervenik.sk
Programový rozpočet na roky 2016, 2017, 2018	2018	Miestna	www.cervenik.sk
Záverečný účet obce a hospodárenie obce za rok 2015	2015	Miestna	www.cervenik.sk

Zoznam použitých kvalitatívnych a kvantitatívnych dát		
Oblasť dát/téma	Zdroj dát	Webová stránka
Demografia	Štatistický úrad SR, Obec Červeník	www.statistics.sk www.cervenik.sk
Bytový a domový fond	Štatistický úrad SR, Obec Červeník	www.statistics.sk www.cervenik.sk
Ekonomická situácia obce/hospodárenie obce	Obec Červeník	www.cervenik.sk
Trh práce a podnikateľské prostredie	Úrad práce, sociálnych vecí a rodiny, Obec Červeník, Obchodný register SR	www.upsvar.sk www.cervenik.sk www.orsr.sk
Občianska vybavenosť a služby	Obec Červeník	www.cervenik.sk
Zdravotná a sociálna infraštruktúra	Úrad práce, sociálnych vecí a rodiny, Obec Červeník	www.upsvar.sk www.cervenik.sk
Školstvo a vzdelávanie	Základná škola Červeník	www.zssmscervenik.sk
Šport	Obec Červeník	www.cervenik.sk
Kultúra	Obec Červeník	www.cervenik.sk
Záujmové spolky a organizácie	Obec Červeník	www.cervenik.sk
Pamiatky a pamätihodnosti	Pamiatkový úrad SR, Obec Červeník	www.pamiatky.sk www.cervenik.sk
Medzinárodný kontext a partnerstvá	Obec Červeník, ZMOS	www.cervenik.sk www.zmos.sk
Dopravná infraštruktúra	Územný plán obce Červeník, Slovenská správa ciest, Obec	www.ssc.sk www.cervenik.sk

*Program hospodárskeho rozvoja a sociálneho rozvoja obce Červeník na roky 2016 - 2020*

	Červeník	
Technická infraštruktúra	Územný plán obce Červeník, Obec Červeník	www.cervenik.sk
Limity územia	Územný plán obce Červeník	www.cervenik.sk
Klimatické pomery	Štátny hydrometeorologický ústav SR	www.shmu.sk
Odpadové hospodárstvo	Územný plán obce Červeník, Obec Červeník	www.cervenik.sk
Pôdne pomery, poľnohospodárstvo a lesné hospodárstvo	Územný plán obce Červeník, Výskumný ústav pôdoznalectva a ochrany pôdy	www.cervenik.sk www.vupop.sk
Ochrana prírody a krajiny	Územný plán obce Červeník, Územný systém ekologickej stability, Ministerstvo životného prostredia SR	www.cervenik.sk www.enviroportal.sk www.minzp.sk
Geologické a geomorfologické pomery	Štátny geologický ústav Dionýza Štúra	www.geology.sk
Rastlinstvo, živočíšstvo a zeleň	Územný plán obce Červeník, Obec Červeník	www.cervenik.sk
Vodstvo a vodné hospodárstvo	Územný plán obce Červeník, Trnavská vodárenská spoločnosť	www.tavos.sk www.cervenik.sk
Limity územia	Územný plán obce Červeník	www.cervenik.sk

Jednotlivé zákony, ktoré PRO Červeník zohľadňuje sú uvedené v prislúchajúcich častiach dokumentu na ktoré sa viažu.

**Príloha č. 3 - Zoznam skratiek použitých v PRO Červeník**

SR - Slovenská republika

NR SR - Národná rada Slovenskej republiky

Z. z. - zbierka zákonov

t. j. - to je

SR - Slovenská republika

ZMOS - Združenie miest a obcí Slovenska

mag. - magisterské



*Program hospodárskeho rozvoja a sociálneho rozvoja obce Červeník na roky 2016 - 2020*

ing. - inžinierske

dokt. - doktorandské

ŠÚSR - Štatistický úrad Slovenskej republiky

SODB - Sčítanie obyvateľov, domov a bytov

RO - rozpočet obce

s. r. o. - spoločnosť s ručením obmedzeným

a. s. - akciová spoločnosť

ÚPSVaR - Úrad práce, sociálnych vecí a rodiny

MŠ - Materská škola

ZŠ - Základná škola

ŠJ - Školská jedáleň

a pod. - a podobne

MO - Miestna organizácia

TJ - Telovýchovná jednota

JE - jadrová elektrárňa

sv. - svätý

VÚC - Vyšší územný celok

PHSR - program hospodárskeho a sociálneho rozvoja

PRO – program rozvoja obce

č. - číslo

RD - rodinné domy

BD - bytové domy

Pozn. - poznámka

napr. - napríklad

EÚ - Európska únia

NUTS (La Nomenclature des Unités Territoriales Statistiques) - Územná štatistická jednotka, vytvorená Štatistickým úradom Európskej únie

m n. m. - metrov nad morom

ul. - ulica

VN - vysoké napätie

VVN - veľmi vysoké napätie

ZP - zemný plyn

RS - regulačná stanica

VTL - vysoký tlak  
TAVOS - Trnavská vodárenská spoločnosť  
ČS - čerpacia stanica  
ČOV - čistiareň odpadových vôd  
IBV - individuálna bytová výstavba  
VO - verejné osvetlenie  
VVTL - veľmi vysoký tlak  
STL - stredný tlak  
NT - nízky tlak  
TP - tranzitný plynovod  
st. - stupeň  
BPEJ - bonitno-pôdne ekologické jednotky  
MMHD - medzimestská hromadná doprava  
TTSK - Trnavský samosprávny kraj  
ŠFRB - Štátny fond rozvoja bývania  
OZ - obecné zastupiteľstvo  
ŠKD - školská družina  
IKT - interaktívna  
DH - dychová hudba  
ZUŠ - Základná umelecká škola  
ĽH - ľudová hudba  
ĽŠU - Ľudová škola umenia  
RR RZ pri ZŠ s MŠ - Rodičovská rada rodičovského združenia pri ZŠ s MŠ  
MK - miestne komunikácie  
SAD - Slovenská autobusová doprava  
ŽSR - Železnice Slovenskej republiky  
JZ - juhozápad  
DN - drenáž  
STN - Slovenská technická norma  
CHA - Chránený areál

*Program hospodárskeho rozvoja a sociálneho rozvoja obce Červeník na roky 2016 - 2020*

CHÚ - Chránené územie

ÚSES - Územný systém ekologickej stability

RÚSES - Regionálny územný systém ekologickej stability

NBk - Nadregionálny biokoridor

RBc - Regionálne biocentrum

ÚPN - územný plán

OP - operačný program

DFSk - dedinská folklórna skupina

OZ Tradície minulosti - mosty k budúcnosti - Občianske združenie Tradície minulosti - mosty k budúcnosti

KURS - koncepcia územného rozvoja Slovenska

**Príloha č. 4 - Akčný plán**

PČ	Opatrenie	Názov projektu / aktivity	Nositeľ projektu, prípadní partneri	Termín realizácie projektu		Predpokladané náklady	Zdroj financovania	Ukazovateľ výstupu
				Od	Do			
1	1.1.1 Výstavba a rekonštrukcia (miestnych komunikácií) ciest, chodníkov, záchytných parkovísk, autobusových zastávok, výmena a doplnenie verejného osvetlenia, vybudovanie trafostanice, výmena/doplnenie dopravného značenia, bezpečnostných prvkov a údržba odvodňovacích kanálov	1. Projekt výstavby a rekonštrukcie ciest, chodníkov, záchytných parkovísk, autobusových zastávok, výmeny a doplnenia verejného osvetlenia, výmeny/doplnenia dopravného značenia, bezpečnostných prvkov a údržby odvodňovacích kanálov/1.1.1.1	Obec Červeník	2016	2020	300 000 €	Fondy EÚ (50 %), rozpočet obce (50 %)	Plocha opravených ciest a chodníkov
		Výstavba a rekonštrukcia chodníkov a ciest v obci						Plocha dobudovaných chodníkov a ciest
		1.1.1.2 Výstavba a rekonštrukcia záchytných parkovísk						Plocha vybudovaných /zrekonštruovaných záchytných parkovísk
		1.1.1.3 Výstavba a						Množstvo materiálu potrebného na vybudovanie/rekonštrukciu autobusových zastávok
								Množstvo vymeneného a doplneného verejného osvetlenia

*Program hospodárskeho rozvoja a sociálneho rozvoja obce Červeník na roky 2016 - 2020*

		rekonštrukcia autobusových zastávok 1.1.1.4 Výmena a doplnenie verejného osvetlenia 1.1.1.5 Vybudovanie trafostanice 1.1.1.6 Výmena/doplnenie dopravného značenia a bezpečnostných prvkov 1.1.1.7 Údržba odvodňovacích kanálov						Trafostanica
								Množstvo dopravného značenia a bezpečnostných prvkov
								Množstvo materiálu potrebného na údržbu odvodňovacích kanálov
2	1.1.2 Zvyšovanie bezpečnosti inštaláciou kamerového systému	2. Projekt inštalácie kamerového systému/1.1.2.1 Inštalácia kamerového systému	Obec Červeník	2016	2020	16 000 €	Štátny rozpočet	Počet nainštalovaných kamier
3	1.1.3 Vybudovanie príslušnej dopravnej a technickej infraštruktúry v novovznikajúcich	3. Projekt výstavby dopravnej a technickej infraštruktúry v novovznikajúcich častiach/1.1.3.1	Súkromný investor	2016	2020	100 000 €	Rozpočet obce	Plocha vybudovanej dopravnej infraštruktúry

*Program hospodárskeho rozvoja a sociálneho rozvoja obce Červeník na roky 2016 - 2020*

	časťach	Výstavba dopravnej a technickej infraštruktúry v novovznikajúcich časťach						Dĺžka vybudovanej technickej infraštruktúry
4	1.1.4 Vybudovanie a vyznačenie cyklotrasy slúžiacej i ako náučno-turistický chodník	4. Projekt vybudovania a vyznačenia cyklotrasy slúžiacej i ako náučno-turistický chodník /1.1.4.1 Vypracovanie projektovej dokumentácie, štúdie, stratégie v spolupráci s partnerskými obcami a mestami	Obec Červeník	2016	2018	500 000 €	Fondy EÚ (95 %), rozpočet obce (5 %)	Dĺžka vybudovanej cyklotrasy
		1.1.4.2 Vybudovanie a vyznačenie cyklotrasy slúžiacej i ako náučno-turistický chodník						Množstvo cyklistickej infraštruktúry
								Značenie cyklotrasy
5	1.1.5 Úprava a tvorba verejných priestranstiev	5. Projekt úpravy a tvorby verejných priestranstiev/1.1.5.1 Úprava a tvorba verejných priestranstiev	Obec Červeník	2016	2020	200 000 €	Fondy EÚ	Množstvo materiálu potrebného k úprave a tvorbe verejných priestranstiev

*Program hospodárskeho rozvoja a sociálneho rozvoja obce Červeník na roky 2016 - 2020*

6	1.1.6 Modernizácia domu smútku a výstavba nových hrobových miest	6. Projekt modernizácie domu smútku a výstavby nových hrobových miest/1.1.6.1 Modernizácia domu smútku	Obec Červeník	2016	2020	20 000 €	Rozpočet obce	Množstvo materiálu potrebného k modernizácii domu smútku
		1.1.6.2 Výstavba nových hrobových miest						Počet nových hrobových miest
7	1.1.7 Vybudovanie čerpaciej stanice pohonných hmôt	7. Projekt vybudovania čerpaciej stanice pohonných hmôt/1.1.7.1 Vybudovanie čerpaciej stanice pohonných hmôt	Súkromný investor	2018	2020	200 000 €	Súkromný investor	Čerpacia stanica pohonných hmôt
8	1.1.8 Obnova, modernizácia, údržba obecného majetku a znížovanie energetickej náročnosti verejných budov	8. Projekt obnovy, modernizácie, údržby obecného majetku a znížovania energetickej náročnosti verejných budov/1.1.8.1 Obnova verejných budov	Obec Červeník	2016	2020	200 000 €	Rozpočet obce	Počet opravených/modernizovaných budov
		1.1.8.2 Modernizácia verejných budov						
9	1.2.1 Vybudovanie	9. Projekt	Súkromný investor	2016	2020	1 500 000 €	Súkromný	Logistické centrum



*Program hospodárskeho rozvoja a sociálneho rozvoja obce Červeník na roky 2016 - 2020*

	logistického centra	vybudovania logistického centra/1.2.1.1 Vybudovanie logistického centra					investor	
10	1.3.1 Podpora športových organizácií	10. Projekt podpory športových organizácií/1.3.1.1 Podpora športových organizácií na realizáciu aktivít	Obec Červeník	2016	2020	36 000 €	Rozpočet obce	Počet podporených športových organizácií
								Prostriedky použité na podporu športových organizácií
11	1.3.2 Vybudovanie telocvične	11. Projekt výstavby telocvične/1.3.2.1 Výstavba telocvične	Obec Červeník	2017	2018	800 000 €	Štátny rozpočet (50 %), rozpočet obce (50 %)	Telocvična
12	1.3.3 Výstavba, rekonštrukcia a modernizácia detských ihrísk	12. Projekt výstavby, rekonštrukcie a modernizácie detských ihrísk/1.3.3.1 Rekonštrukcia a modernizácia detských ihrísk	Obec Červeník	2016	2020	30 000 €	Fondy EÚ	Počet vybudovaných, rekonštruovaných a modernizovaných detských ihrísk
13	2.1.1 Vytvorenie parciel pre výstavbu/výstavba nových rodinných a bytových domov	13. Projekt rozširovania bývania/2.1.1.1 Vytvorenie parciel pre výstavbu 2.1.1.2 Výstavba	Obec Červeník/Súkromný investor	2017	2020	200 000 €	Súkromný investor	Rozparcelované pozemky
								Vybudované rodinné domy
								Vybudované bytové domy

*Program hospodárskeho rozvoja a sociálneho rozvoja obce Červeník na roky 2016 - 2020*

		nových RD, BD						Prírastok obyvateľov
<b>14</b>	2.2.1 Zariadenie pre starých ľudí	14. Projekt vybudovania zariadenia pre starých ľudí/2.2.1.1 Vybudovanie zariadenia pre starých ľudí	Obec Červeník	2017	2020	830 000 €	Súkromný investor	Zariadenie pre seniorov
<b>15</b>	2.2.2 Kúpa bytového domu pre nájomné sociálne bývanie	15. Projekt kúpy bytového domu pre nájomné sociálne bývanie/2.2.2.1 Kúpa bytového domu pre nájomné sociálne bývanie	Obec Červeník	2018	2019	1 200 000 €	Štátny rozpočet (30 %), úver zo ŠFRB (70 %)	Bytový dom Počet bývajúcich obyvateľov
<b>16</b>	2.3.1 Dobudovanie materskej školy a školskej jedálne	16. Projekt dobudovania MŠ a ŠJ/2.3.1.1 Dobudovanie materskej školy 2.3.1.2 Dobudovanie školskej jedálne	Obec Červeník	2017	2020	400 000 €	Rozpočet obce	Nadstavba materskej školy Rozšírenie školskej jedálne Kapacita MŠ Kapacita ŠJ
<b>17</b>	2.4.1 Propagácia/podpora kultúrnych a spoločenských podujatí v obci	17. Projekt propagácie/podpory kultúrnych a spoločenských podujatí/2.4.1.1	Obec Červeník	2016	2020	31 000 €	Rozpočet obce	Počet podporených podujatí

*Program hospodárskeho rozvoja a sociálneho rozvoja obce Červeník na roky 2016 - 2020*

		Propagácia kultúrnych a spoločenských podujatí v obci						
18	2.4.2 Podpora kultúrnych, spoločenských a záujmových organizácií v obci	18. Projekt podpory kultúrnych, spoločenských a záujmových organizácií v obci/2.4.2.1 Podpora kultúrnych, spoločenských a záujmových organizácií v obci	Obec Červeník	2016	2020	60 000 €	Rozpočet obce	Počet podporovaných organizácií
19	2.4.3 Výstavba kultúrnych pamiatok (Verešvárska studňa, Verešvárska pivnica)	19. Projekt výstavby kultúrnych pamiatok/2.4.3.1 Výstavba Verešvárskej studne, 2.4.3.2 Výstavba Verešvárskej pivnice)	Obec Červeník	2016	2020	38 000 €	Rozpočet obce	Počet vybudovaných kultúrnych pamiatok
20	2.4.4 Obnova existujúcich pomníkov v obci	20. Projekt obnovy existujúcich pomníkov v obci/2.4.3.3 Obnova existujúcich pomníkov v obci	Obec Červeník	2017	2020	23 000 €	Rozpočet obce	Počet obnovených pomníkov v obci
21	3.1.1 Vybudovanie Eko-dvora	21. Projekt vybudovania Eko-dvora/3.1.1.1	Obec Červeník	2017	2020	100 000 €	Štátny rozpočet (95 %),	Eko-dvor

*Program hospodárskeho rozvoja a sociálneho rozvoja obce Červeník na roky 2016 - 2020*

		Vybudovanie Eko-dvora					rozpočet obce (5 %)	
22	3.1.2 Zabezpečenie techniky zberného dvora	22. Projekt zabezpečenia techniky zberného dvora/3.1.2.1 Zabezpečenie techniky na zberný dvor	Obec Červeník	2017	2017	120 000 €	Fondy EÚ (95 %), rozpočet obce (5 %)	Množstvo techniky potrebnej na zberný dvor
23	3.1.3 Odstraňovanie malých tzv. divokých skládok odpadov resp. opusteného odpadu	23. Projekt odstraňovania malých tzv. divokých skládok odpadov resp. opusteného odpadu/3.1.3.1 Odstraňovanie malých tzv. divokých skládok odpadov resp. opusteného odpadu	Obec Červeník	2016	2020	100 000 €	Fondy EÚ	Počet odstránených divokých skládok odpadu
24	3.2.1 Výsadba, revitalizácia a zabezpečenie starostlivosti o verejnú zeleň	24. Projekt výsadby verejnej zelene a starostlivosti o verejnú zeleň/3.2.1.1 Výsadba verejnej zelene	Obec Červeník	2016	2020	130 000 €	Fondy EÚ (30 000 €), rozpočet obce (100 000 €)	Vysadená zeleň

*Program hospodárskeho rozvoja a sociálneho rozvoja obce Červeník na roky 2016 - 2020*

		3.2.1.2 Revitalizácia verejnej zelene 3.2.1.3 Zabezpečenie starostlivosti o verejnú zeleň						Starostlivosť o verejné priestory
25	3.2.2 Vytvorenie rekreačnej plochy (jazera)	25. Projekt vytvorenia rekreačnej plochy/3.2.2.1 Práce na vytvorení rekreačnej plochy (jazera)	Súkromný investor	2016	2020	100 000 €	Súkromný investor	Rekreačná plocha - jazero
26	3.2.3 Výstavba altánku a lávky pri jazere	26. Projekt výstavby altánku a lávky pri jazere/3.2.3.1 Výstavba altánku a lávky pri jazere	Obec Červeník	2017	2018	10 000 €	Rozpočet obce	Altánok Lávka
27	3.3.1 Výstavba, rekonštrukcia, modernizácia, dostavba kanalizácie a vodovodu	27. Projekt výstavby, rekonštrukcie, modernizácie, dostavby kanalizácie a vodovodu/3.3.1.1 Výstavba, rekonštrukcia, modernizácia a	Obec Červeník	2016	2020	200 000 €	Fondy EÚ	Množstvo použitého materiálu na rekonštrukciu, modernizáciu, dostavbu kanalizácie

*Program hospodárskeho rozvoja a sociálneho rozvoja obce Červeník na roky 2016 - 2020*

		dostavba kanalizácie 3.3.1.2 Výstavba, rekonštrukcia, modernizácia a dostavba vodovodu					Množstvo použitého materiálu na rekonštrukciu, modernizáciu, dostavbu vodovodu
--	--	--	--	--	--	--	---

**Príloha č. 5 - Dohoda o partnerstve**

<b>Názov dokumentu</b>	Program hospodárskeho rozvoja a sociálneho rozvoja obce Červeník na roky 2016 - 2020
<b>Obdobie platnosti</b>	2016 - 2020
<b>Predmet dohody</b>	Spracovanie PRO Červeník a realizácia rozvojových zámerov/projektov uvedených v PRO Červeník
<b>Účastníci dohody</b>	Bc. Tomáš Tvaroška - spracovateľ PRO, starosta obce Červeník - Marián Mihálik - výkonný a riadiaci orgán pri realizácii a spracovaní PRO Červeník, členovia obecného zastupiteľstva - riadiaci orgán pri realizácii PRO Červeník, budúce firmy alebo pracovníci zapojení do realizácie jednotlivých rozvojových zámerov/aktivít
<b>Riadenie procesu</b>	Marián Mihálik - starosta obce, členovia obecného zastupiteľstva
<b>Financovanie</b>	Vlastné zdroje - Obec Červeník

**Príloha č. 6 - Monitorovacia správa - vzor**

Monitorovacia správa										
Prioritná oblasť/Špecifický cieľ/	Názov opatrenia/ projektu/aktivity	Plánovaný termín realizácie	Ukazovateľ výstupu	Počiatočná hodnota ukazovateľa	Plánovaná hodnota ukazovateľa	Skutočná hodnota ukazovateľa	Rozpočet mesta/obce/ kraja .....	Externé zdroje	Realizácia aktivít od do a plán na obdobie od do	Opatrenie samosprávneho kraja