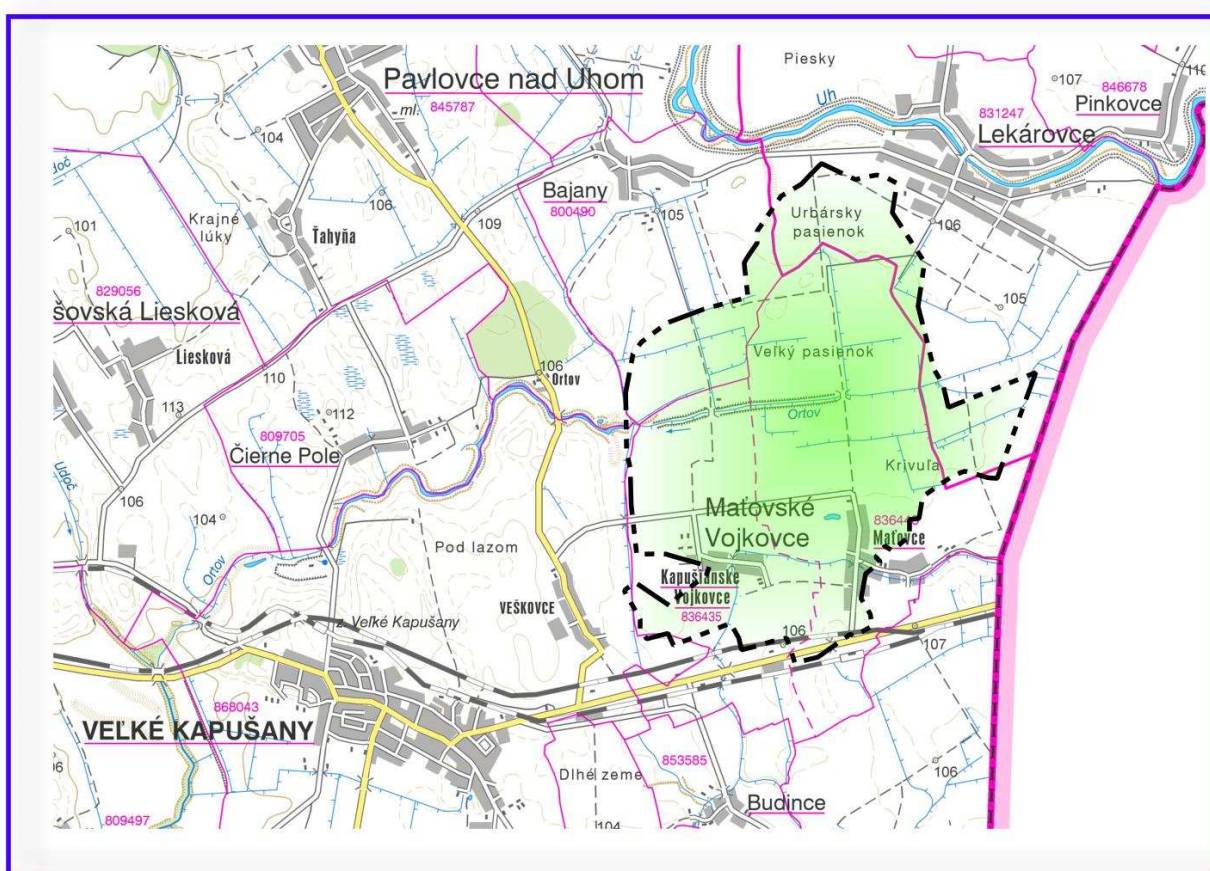




PROGRAM HOSPODÁRSKEHO A SOCIÁLNEHO ROZVOJA OBCE MAŤOVSKÉ VOJKOVCE 2007 -2013



PHaSR OBCE MAŤOVSKÉ VOJKOVCE JE FINANCOVANÝ Z PRÍSPEVKU ERDF (ES), ŠTÁTNEHO ROZPOČTU A ROZPOČTU OBCE

ArchAteliér
MICHALOVCE



**PROGRAM HOSPODÁRSKEHO A SOCIÁLNEHO ROZVOJA
OBCE MAŤOVSKÉ VOJKOVCE**

Vypracoval: **ArchAteliér Michalovce,**
Kpt. Nálepku 20, 071 01 Michalovce
tel. 0905 815 064,
email: boskov.mariannna@gmail.sk, www.boskov.sk

Spracovatelia: Ing.arch. Marianna BOŠKOVÁ
Ing.arch. Marián PUCI

Schválilo: **OBECNÉ ZASTUPITEĽSTVO OBCE MAŤOVSKÉ VOJKOVCE**
Číslo uznesenia: 2.12 / 2007
Dátum uznesenia: 14.12.2007

.....
Alžbeta Čátyová
Starostka obce

pečiatka



Obsah :

1.	KOMPLEXNÁ ANALÝZA OBCE	5
1.1	Plánovanie podpory regionálneho rozvoja	5
1.2	Východiskové a vstupné podklady	6
1.3	Širšie regionálne a územné súvislosti	6
1.4	Vízia obce	7
2.	EKONOMICKÉ A SOCIÁLNE VÝCHODISKÁ.....	8
2.1	Socio-ekonomická analýza.....	8
2.1.1	Prírodné charakteristiky.....	8
2.1.2	Osídlenie	8
2.1.3	Bývanie a občianska vybavenosť.....	13
2.1.4	Ekonomické podmienky	19
2.1.5	Partnerstvá a komunitné aktivity	26
2.1.6	Limitujúce faktory	26
2.2	Analýza realizovaných opatrení	26
3.	SWOT analýza.....	28
3.1	KRITICKÉ OBLASTI A HLAVNÉ FAKTORY ROZVOJA	31
4.	STRATEGICKÝ ROZVOJ OBCE	32
4.1	Ciele a priority	32
4.1.1	Globálny cieľ:	32
4.1.2	Špecifický cieľ č. 1:.....	33
4.1.3	Špecifický cieľ č. 2:.....	33
4.1.4	Špecifický cieľ č. 3:.....	34
4.2	Opatrenia a aktivity.....	35
4.2.1	Opatrenie : Zachovanie kultúrnych tradícií a vytváranie podmienok pre rozvoj športu	35
4.2.2	Opatrenie : Podpora vzdelávania pre zlepšenie zamestnanosti a informovanosti	36
4.2.3	Opatrenie : Rozširovanie spolupráce a vytváranie partnerstiev	36
4.2.4	Opatrenie : Zvýšenie ochrany povrchových a podzemných vôd	37
4.2.5	Opatrenie : Podpora separácie komunálneho odpadu a jeho zhodnocovanie.....	37
4.2.6	Opatrenie : Vytváranie podmienok na zlepšenie nadradenej dopravnej infraštruktúry	38
4.2.7	Opatrenie : Zlepšenie infraštruktúry kultúrnych zariadení a ich viacúčelové využitie	38
4.2.8	Opatrenie : Skvalitnenie podmienok bývania v obci.....	39
4.2.9	Opatrenie : Využívanie informačných technológií a zlepšenie prístupu k informáciám	39
4.2.10	Opatrenie : Obnova verejných priestorov obce	40
4.2.11	Opatrenie : Obnova vidieckej krajiny a zvýšenie jej ekologickej stability	41
4.2.12	Opatrenie : Podpora vzniku prevádzok nezávadnej výroby	42
4.2.13	Opatrenie : Rozvoj podnikania a budovanie podnikateľskej infraštruktúry	42
4.2.14	Opatrenie : Obnova poľnohospodárstva a jeho rozvoj	43
4.2.15	Opatrenie : Využitie ľudského a územného potenciálu obce pre podporu rozvoja CR	44
4.2.16	Opatrenie : Rozvoj infraštruktúry v oblasti rekreácie a CR.....	44
4.2.17	Opatrenie : Diverzifikácia poľnohospodárskych činností zameraná na rozvoj CR a vidieckeho turizmu.....	44
4.2.18	Opatrenie : Podpora propagácie potenciálu obce v rámci CR a vidieckeho turizmu.....	45
4.3	Opis rozvojovej stratégie	45



4.3.1	Programová štruktúra.....	46
4.3.2	Merateľné ukazovatele.....	52
5.	FINANČNÝ PLÁN	56
	2/07.....	56
	3/07.....	57
	4/07.....	57
	5/07.....	57
	6/07.....	57
	1/08.....	57
	2/08.....	57
	3/08.....	58
6.	ZABEZPEČENIE REALIZÁCIE.....	60
6.1	INŠTITUCIONÁLNE A ORGANIZAČNÉ ZABEZPEČENIE	60
6.2	MONITOROVANIE A HODNOTENIE.....	61
6.3	HARMONOGRAM REALIZÁCIE	62
7.	ZÁVER.....	63



1. KOMPLEXNÁ ANALÝZA OBCE

1.1 PLÁNOVANIE PODPORY REGIONÁLNEHO ROZVOJA

Program hospodárskeho a sociálneho rozvoja obce /PHSR/ je základným strednodobým programovým dokumentom podpory regionálneho rozvoja na lokálnej úrovni. Nadväzuje na príslušné strategické dokumenty a programové dokumenty podpory regionálneho rozvoja na národnej a regionálnej úrovni a rešpektuje zásady regionálnej politiky SR a Európskej únie zakotvanej najmä v nariadení Rady (ES) č. 1266/1999 (nariadenie o štrukturálnych fondoch).

Z týchto problémových oblastí boli formulované strategické zámery, ktorých riešenie je zahrnuté do 3 špecifických cieľov a tieto sú rozpracované do jednotlivých opatrení.

V zmysle zákona č. 503/2001 Z.z. o podpore regionálneho rozvoja a zákona č. 351/2004 Z.z., ktorým sa mení a dopĺňa tento zákon, za vypracovanie PHSR obce je zodpovedná obec, ktorá vykonáva činnosti na zabezpečenie realizácie jednotlivých procesov programovania. Hlavným cieľom PHSR obce je zabezpečiť vyvážený hospodársky a sociálny rozvoj obce, odstrániť alebo zmierniť súčasné nedostatky a zamedziť prehľbovaniu disparít a disproporcií.

PHSR obce v zmysle platnej legislatívy obsahuje najmä:

- analýzu podmienok a stavu v oblasti ekonomiky, občianskeho a technického vybavenia, podmienok pre kultúru, šport a rekreáciu a analýzu stavu životného prostredia, ochrany prírodných zdrojov a kultúrohistorického dedičstva
- zhodnotenia rozvojového potenciálu a ľudských zdrojov
- hlavné smery rozvoja obce, stanovenie cieľov a prvoradých potrieb v rozvoji hospodárstva a podnikateľského prostredia, ľudských zdrojov, cezhraničnej spolupráce, cestovného ruchu, sociálnej infraštruktúry, dopravy a technickej infraštruktúry, kultúry, občianskej vybavenosti, služieb a životného prostredia
- návrh finančného a administratívneho zabezpečenia.

PHSR obce Maťovské Vojkovce bol vypracovaný podľa metodické príručky MVRR SR (marec 2004).

Do realizácie projektu boli okrem špecialistov zapojení aj obyvatelia obce, predstavitelia samosprávy obce (starosta a poslanci obecného zastupiteľstva), podnikateľské subjekty pôsobiace v obci. Tento prístup umožnil lepšie identifikovať problémy a potreby obce. Rozvojová stratégia, ktorá bola v procese tvorby PHSR stanovená, odráža tak záujmy všetkých skupín, ktoré sa procesu zúčastnili.

VI. fáze tvorby PHSR bola uskutočnená SWOT analýza obce. Zároveň bol realizovaný audit územia a zdrojov územnoplánovacími metódami (zber údajov a informácií, prieskum v teréne, využitie podkladov a dokumentov spracovaných pre obec, na úrovni okresu, resp. kraja). Ide o analýzu územnotechnických, prírodných, kultúrohistorických, sociálno-ekonomických a environmentálnych podmienok v území, identifikáciu problémov územného rozvoja a stretov záujmov v území, o zhodnotenie podmienok rozvoja územia, ich vyhodnotenie z hľadiska problémov v území a z hľadiska predpokladov a možností ich riešenia. Táto analýza územia bola rozšírená aj o analýzu ľudských a spoločenských zdrojov. Boli identifikované slabé a silné stránky územia a sociálno-ekonomických zdrojov. Po doplnení o výsledky SWOT analýzy obce bol syntézou analytických výstupov definovaný rozvojový potenciál územia obce.

Touto metódou bol vytvorený podklad, na základe ktorého bolo možné formulovať stratégiu usmernenia budúceho vývoja obce, tak aby boli zachované, resp. rozvíjané jej silné stránky, odstránené, resp. eliminované jej slabé stránky a boli využité príležitosti pre jej ďalší rozvoj, pričom boli brané do úvahy aj ohrozenia jej ďalšieho rozvoja.



Ciele, priority a opatrenia PHSR obce Maťovské Vojkovce sú kompatibilné s cieľmi, prioritami a opatreniami Programu hospodárskeho a sociálneho rozvoja Košického samosprávneho kraja (PHSR KSK) a s cieľmi národných programových dokumentov.

Dosiahnuté výsledky budú vyhodnocované prostredníctvom pravidelného monitorovania. Na základe získaných poznatkov sa predpokladá aktualizácia PHSR obce.

PHSR je vypracovaný v súlade s programovými dokumentmi prijatými na národnej a regionálnej úrovni pre programovacie obdobie 2007-2013.

1.2 VÝCHODISKOVÉ A VSTUPNÉ PODKLADY

Pre vypracovanie analýzy boli ako podklady použité tieto materiály:

- Metodická príručka pre vypracovanie PHSR obce (MVRR SR, marec 2004)
- Národný rozvojový plán (rámec podpory Spoločenstva)
- Sektorový operačný program Priemysel a služby
- Operačný program Základná infraštruktúra
- Sektorový operačný program Poľnohospodárstvo a rozvoj vidieka
- Sektorový operačný program Ľudské zdroje
- CIP INTERREG IIIA Maďarsko – SR – Ukrajina
- Program hospodárskeho a sociálneho rozvoja Košického samosprávneho kraja
- Územný plán veľkého územného celku (ÚPN – VÚC) Košického kraja, schválený vládou SR v roku 1998
- Zmeny a doplnky ÚPN – VÚC Košického kraja, schválené zastupiteľstvom KSK v roku 2004
- Regionálny operačný program Košického kraja (august 2000).
- Regionálny operačný program NUTS II Slovensko – Východ
- Regionálny územný systém ekologickej stability Košického regiónu (URBAN v.o.s. Košice – ECOS s.r.o. Košice, 1993).
- Generel nadregionálneho územného systému ekologickej stability, 1. koncept (URBION Bratislava, 1991)
- Ohrozené oblasti životného prostredia v Slovenskej republike (kolektív SAŽP-COKOO Košice, 1998).
- Fytografický prehľad Slovenska. In: Atlas SSR, Veda, Vyd. SAV, Bratislava
- Návrh národnej ekologickej siete Slovenska – NECONET, Nadácia IUNCN, Slovensko, Bratislava.
- Geobotanická mapa ČSSR, SSR, Veda, Vyd. SAV, Bratislava
- Sčítanie ľudu, domov a bytov k r. 2001 v okrese Košice – vidiek.
- Vlastivedný slovník obcí na Slovensku (vydavateľstvo VEDA Bratislava 1977).
- Informácie o archeologických lokalitách, Archeologický ústav SAV, stredisko Košice)
- Vodohospodárska mapa SR M 1:50 000.
- Atlas krajiny SR
- Územný plán obce – Prieskumy a rozbor, krajinnoekologický plán obce Maťovské Vojkovce

Ako mapové podklady boli použité:

- základná mapa SR 1 : 10 000
- základná mapa SR 1 : 50 000
- základná mapa SR 1 : 500 000

1.3 ŠIRŠIE REGIONÁLNE A ÚZEMNÉ SÚVISLOSTI

Obec Maťovské Vojkovce sa nachádzajú vo východnej časti Košického kraja.

Katastrálne územie obce Maťovské Vojkovce je situované v juhovýchodnej časti okresu Michalovce v Košickom kraji. Tvoria ho dve miestne časti: časť Maťovce a časť Kapušianske Vojkovce. Riešene územie je vymedzené katastrálnymi hranicami obce. Celé záujmové územie má rovinatý charakter. Nadmorská výška sa pohybuje v rozmedzí od 103 m.n.m. (západná časť - Veškovský kanál) po 107 m.n.m. (východná časť -



Maťovce). Katastrálne územie riešeného územia má celkovú výmeru 1229,58 ha (Maťovce 737,17 ha, Kapušianske Vojkovce 492,41 ha). Východná časť katastra hraničí s Ukrajinou.

Susedí s katastrálnymi hranicami obcí: v severozápadnej časti s obcou Pavlovce nad Uhom, v severnej časti s obcou Bajany, z severovýchodnej časti s obcou Lekárovce, z východnej časti so št. hranicou Ukrajina, z južnej časti s obcou Ruská a Budince, z juhozápadnej a západnej časti s mestom Veľké Kapušany. Dopravné a pracovné väzby sú prevažne na mesto Veľké Kapušany, ktoré je vzdialené cca 3 km a na mesto Michalovce, ktoré sú vzdialené 25 km.



Kľúčovými regionálnymi a územnými danosťami a špecifikami vyššie vymedzeného územia sú:

- periférnosť územia v národnom merítke a rovnako z pohľadu EÚ,
- strategicky výhodná poloha vzhľadom na blízkosť hranice s Ukrajinou,
- dostupnosť pracovných príležitostí a sociálnej a vybavenostnej infraštruktúry vyplývajúca z polohy vo vzťahu k centráram osídlenia - predovšetkým k Veľkým Kapušanom a k Michalovciam,
- absencia technickej infraštruktúry, prioritne v oblasti vodného hospodárstva (odkanalizovania obce),
- znížená kvalita životného prostredia daná dlhodobým negatívnym vplyvom hluku zo železničnej dopravy
- ekologicky narušená krajina charakteristická dlhodobou exploatáciou poľnohospodársky vysokoprodukčného územia.

Slabými regionálnymi a územnými danosťami a špecifikami vyššie vymedzeného územia sú:

- nedostatok finančných zdrojov pre rozvoj a modernizáciu obce,
- odchod kvalifikovaných zdrojov pracovných síl do vyspelejších regiónov najmä do zahraničia ako dôsledok chýbajúcej pracovnej príležitosti a nízkej ceny práce,
- vysoká miera nezamestnanosti s podielom dlhodobo evidovaných nezamestnaných.

1.4 VÍZIA OBCE

Pre život obyvateľov v Maťovských Vojkovciach bola oddávna charakteristická vzájomná úcta a tolerancia medzi občanmi bez ohľadu na rozdielnosť národnosti, majetkových pomerov, náboženskej príslušnosti, či politického presvedčenia. Snaha predstaviteľov obce v budúcnosti je vykonať všetko preto, aby vzrastala spokojnosť, majetkové a duchovné bohatstvo ľudí. Zárukou zdarného rozvoja je pracovitosť a skúsenosti staršej generácie obyvateľov ako aj energia a nadšenie mladej generácie. Je nevyhnutné podporovanie a využitie všetkých zdrojov – prírodných, kultúrnych, historických a ľudských pri súčasnom zachovaní dedičstva predošlých generácií. Strategickým cieľom je stabilizácia ľudského potenciálu a vytvorenie udržateľného rozvoja.



2. EKONOMICKÉ A SOCIÁLNE VÝCHODISKÁ

Ekonomické a sociálne východiská sú výsledkom vzájomného pôsobenia situácie v reálnej ekonomike, vo finančnom sektore, na finančných trhoch a v platnom systéme.

Sociálno-ekonomická úroveň regiónov Slovenska je determinovaná modelom uplatňovanej regionálnej politiky. Sociálna oblasť je významne previazaná s ekonomickou oblasťou. Parametre určujú v značnej miere stav v sociálnej oblasti regiónu. Sociálna situácia zachytáva predovšetkým stav v oblasti sociálnej či hmotnej odkázanosti a nezamestnanosti.

2.1 SOCIO-EKONOMICKÁ ANALÝZA

2.1.1 Prírodné charakteristiky

Krajinno - estetické hodnoty územia

Krajinný obraz územia obce tvorí rovinatá poľnohospodárska krajina. Územie je popretkávané odvodňovacími kanálmi a regulovanými vodnými tokmi bez stromovej brehovej zelene. Cesta II/555 a II/552 triedy, miestne a poľné cesty sú v niektorých úsekoch lemované líniovou stromovou zeleňou.

Tvorí sieť genofondovo významných ekostabilizačných plôch v k.ú. obce Maťovské Vojkovce, ktoré zaisťujú územné podmienky trvalého zachovania druhovej rozmanitosti prirodzeného genofodu rastlín a živočíchov na riešenom území. Za miestne ekostabilizačné plochy boli vybrané tie územia v ktorých sa nachádzajú najzachovalejšie sukcesné štádiá, alebo tie plochy, ktoré majú vhodné podmienky pre ich vznik a ďalší prirodzený vývoj. K ďalším kritériám pre výber ekologický významných segmentov krajiny je stupeň zachovalosti, prirodzenosti a reprezentatívnosti bioty a v neposlednom rade aj územná rozloha.

Riešené územie patrí v zmysle zákona NR SR č. 543/2002 Z.z. o ochrane prírody a krajiny v znení neskorších predpisov k územiu s 1. stupňom ochrany t.j. k územiu, ktorému sa neposkytuje osobitná ochrana.

Vychádzajúc z vyššie uvedeného, pre udržanie a zvýšenie kvantitatívnej miery ekologickej stability a zabezpečenie rozmanitosti podmienok a foriem života v krajine, ako aj pre zachovanie, vytvorenie a udržanie optimálnej štruktúry v krajine a minimalizovanie negatívnych stretov medzi prvkami prírodného prostredia a antropogénnou činnosťou boli vymedzené genofondovo významné lokality, ktoré v danom širšom priestore predstavujú významné ekostabilizačné plochy: Ortovský les, miestne biocentrum Pramenný rad, miestny biokoridor Ortov

2.1.2 Osídlenie

Obec Maťovské Vojkovce bola v minulosti začlenená do Užskej župy, v súčasnosti administratívne patrí do okresu Michalovce. Nadmorská výška sa pohybuje v rozmedzí od 103 m.n.m. (západná časť - Veškovský kanál) po 107 m.n.m. (východná časť - Maťovce).

Historický vývoj časti Maťovce

Maťovce ležia vo východnej časti Východoslovenskej nížiny na starom vale Uhu. Od roku 1964 sú východnou časťou obce Maťovské Vojkovce.

Najstaršie označenie obce pochádza z roku 1290 s názvom Terra. V roku 1333 je uvedené v pápežskom desatinnodaňovom súpise. V Použských Sztáray listinách sa zmienili o Mattine neskôr



Mathenc ako o pradávnych kolískach maťovských rodín.

Názov obce v dobových spisoch sa dlho objavovalo jednotvárne, hoci v pravopisných obmenách: Matheuch, Mathyouch, Mathyocz, alebo zriedkavejšie názvy Zigeth, Szigeth. Bol to už maďarizovaný názov, odvodený od genitívu slovenského názvu (z,do) Maťoviec. Z toho je zrejmé, že pôvodný slovenský názov bol Maťovce a korení v mene Maťo.

Medzi 1725-1730 obec mala iba jedno obývané gazdovstvo. Znovu osídlenie obce pomocou miestnymi statkármi panstva Fincicky a Berzoviczy sa začalo po roku 1730 maďarskými a rusinskými poddanými.

V roku 1886 vzniklo združenie odvodňovania s cieľom využitia plochy močariny, ktorá obklopovala obec. V chotári obcí Maťovce, Kapušianske Vojkovce, Bátfa a Palló odvodnili 1700 katastrálnych árov divokovodnej plochy. Od lesíka obce Bátfa až po Latoricu vybudovali kanál, ktorý prechádzal cez obce Maťovce, Kapušianske Vojkovce, Budince, Kapušianske Kľačany odvádzajúc močarinu do rieky Latorica. Ako pamiatku na tieto práce v roku 1907 Péter Kende podžupan Užskej župy dal postaviť pamätník pri moste krišovská-čičarovce.

V roku 1908 sa začala výstavba železničnej trate Užhorod – Veľké Kapušany – Vojany, čo sa dotklo aj obce Maťovce. Zostatky obce Radics sa zničili výstavbou železnice.

Historický vývoj časti Kapušianske Vojkovce

Vojkovce ležia vo východnej časti Východoslovenskej nížiny na starom vale Uhu v nadmorskej výške okolo 107 m. Od roku 1964 sú západnou časťou obce Maťovské Vojkovce.

Z roku 1357 sú správy o tom, že vo Vojkovciach žili zemania, ktorí názov dediny používali v prídomku. V písomnostiach zo 14. až 17. storočia sa Vojkovce vyskytujú pod názvom Waykoch, Woykolch, Waykouch. Bol to maďarizovaný tvar staršieho slovenského názvu (z,do) Vojkoviec, koreniaceho v osobnom mene Vojka. Z toho vyplýva, že sídlisko a názov vznikli v slovenskom prostredí. Možno sa domnievať, že Vojka bol prvým zakladateľom tunajšieho sídliska v 13., prípadne v prvej polovici 14. storočia. V takom prípade by sa očakával maďarský názov s časťou -falu, -telek, čo sa však nestalo. Preto treba pripustiť, že Vojkovce sú staršieho pôvodu, že jestvovali pre 11. storočím a ich názov korení v slovansko-slovenskom mene so základom Voj.

Okolo polovice 14. storočia dali si zemania postaviť kúriu v novej časti sídliska, ktoré dostalo primeraný názov v zmysle Malé Vojkovce. Vojkovce patrili tamojším zemanom Benševcom aj v 15. stor., kedy zemanie vymreli. V druhej polovici 16. storočia boli jej zemepánmi zemanie z Pinkoviec.

V 18. storočí vo Vojkovciach žilo slovenské poddanské obyvateľstvo.

Ľudský potenciál

K 31.12.2005 žilo v obci Maťovské Vojkovce 598 obyvateľov, čo predstavuje 0,55 % z celkového počtu obyvateľov okresu Michalovce. Celková rozloha katastrálneho územia obce je 1 229 ha, priemerná hustota osídlenia 47,8 obyvateľov na 1 km².

Obec Maťovské Vojkovce sa s počtom obyvateľov (598 obyvateľov, r. 2005) radí medzi malé obce na Slovensku. Vzhľadom na túto skutočnosť je obec úzko spätá so svojím okolím a je od neho závislá. Obec nemôže presadzovať individuálny prístup k regionálnemu rozvoju, ale musí dôkladne analyzovať svoje prostredie a plánovať svoj rozvoj v súlade s obmedzeniami a možnosťou svojho okolia. Obec sa musí orientovať prevažne na služby obyvateľstvu, ktoré sú v obci lepšie zabezpečené. Stále ostáva priestor pre stanovenie vlastných priorít a hľadanie nástrojov na ich naplnenie.

Pre rozvoj obce je kľúčovým faktorom samotná poloha obce a to z pohľadu všetkých regionálnych úrovní, ktoré sú determinatmi okolitého prostredia obce. Rozvoj v rámci Slovenska, kraja a okresu nie je zo strany obce ovplyvniteľný. Poloha obce má vplyv na ekonomiku ako aj na lokalizáciu podnikov.

Maťovské Vojkovce sa nachádzajú 3 km od mesta Veľké Kapušany a 25 km od okresného mesta Michalovce. Relatívnu blízkosť miest utvára podmienky pre rast a rozvoj obce, uspokojovanie potrieb a sociálnych istôt obyvateľov. Výhodná poloha a blízkosť miest má vplyv aj na mieru nezamestnanosti v obci. Je to ovplyvnené dočasnou migráciou za prácou práve do týchto okolitých miest. Dočasnú migráciu je možné sčasti identifikovať aj v dôsledku dopytu po školských, lekárskejších a kultúrnych službách.

Z hľadiska administratívneho členenia patrí obec Maťovské Vojkovce do Košického kraja a okresu



Michalovce (okresy v súčasnosti neplnia administratívnu funkciu, ale sú štatistickou jednotkou úrovne NUTS IV). Z pohľadu kvality života obyvateľov obce, zohráva významnú úlohu lokalizácia významných inštitúcií:

Okresné mesto Michalovce:

- Okresný súd, Obvodný úrad, Obvodný úrad životného prostredia, Úrad práce, sociálnych vecí a rodiny, Hasičský záchranný zbor,

Mesto Veľké Kapušany :

- Matričný úrad, Daňový úrad, Obvodné oddelenie policajného zboru

Migrácia je do určitej miery ovplyvnená predovšetkým možnosťou získania bývania a zamestnanosti. Z tohto dôvodu môže byť migrácia ovplyvňovaná realizáciou programov ekonomického rozvoja a súčasne vytváraním vhodných podmienok pre bývanie v obci.

Retrospektívny vývoj počtu obyvateľov v rokoch 1980 – 2005

Rok sčítania	1980	1991	2001	2005 ^{1/}
Počet obyvateľov	635	597	587	598
Prírastok obyvateľov	- 38	- 10	+ 11	
Index rastu	94,02	98,32	101,87	
Ø ročný prírastok	- 0,54 %	- 0,17 %	+ 0,47 %	

^{1/} stav k 31.12.

Podľa dynamiky vývoja pohybu obyvateľstva v obci Maťovské Vojkovce bol v rokoch 1980 až 2001 zaznamenaný pokles počtu obyvateľov, pričom dochádzalo k postupným úbytkom poklesu. Populačný zvrat nastal po roku 2001, kedy došlo v priebehu štyroch rokov k nárastu počtu obyvateľov o + 11 osôb.

Počas sledovaného obdobia priemerný ročný prírastok dosahoval hodnoty od -0,54 % do +0,47 %, čo zaradilo obec medzi stagnujúce sídla.

Podľa štatistického sledovania rokov 2001 až 2005 na demografickom pohybe v obci sa rovnakou mierou podieľa prirodzený aj migračný prírastok.

Vývoj v obci je porovnateľný s dlhodobým populačným vývojom v okrese Michalovce, kde počet obyvateľov začína stagnovať.

Vývoj vekovej štruktúry obyvateľstva v období rokov 2001 - 2006

Rok	Počet obyvateľov				Index vitality
	Spolu	Vekové skupiny			
		predproduktívny	produktívny	poproduktívny	
2001 ¹⁾ abs.	587	113	343	130	86,92
%	100,00	19,25	58,43	22,15	
2004	590	99	356	135	73,33
%	100,00	16,78	60,34	22,88	
2006	601	91	410	100	91,0
%	100,00	15,15	68,22	16,63	

¹⁾ údaj podľa SODB

Z uvedeného prehľadu o vekovej štruktúre (predproduktívne, produktívne, poproduktívne obyvateľstvo) v obci Maťovské Vojkovce za obdobie rokov 2001 až 2006 dochádza k postupnému úbytku predproduktívnej a poproduktívnej zložky a nárastu produktívnej skupiny obyvateľstva.

Dosiahnuté hodnoty indexu vitality sú počas celého sledovaného obdobia pod hodnotou indexu 100, čo charakterizuje regresívny (ubúdajúci) typ populácie Priemerný vek obyvateľstva v roku 2001 bol 36,8 rokov.

V obci žije 503 obyvateľov maďarskej národnosti, čo predstavuje 85,69 %, nasleduje slovenská s 11,41 % a rómska národnosť s 2,90 %. Podľa vzdelanostnej štruktúry základné vzdelanie má ukončených 30,66 %



obyvateľov, učňovské bez maturity 23,85 %, stredné odborné s maturitou 13,29 % a vysokoškolské 1,19 % obyvateľstva. Z náboženského vyznania prevláda rímskokatolícka cirkev (44,46 %) a gréckokatolícka cirkev (38,16 %). Údaje sú podľa SODB 2001.

2.1.2.1 Štruktúra obyvateľstva podľa národnosti

Zemepisná poloha dediny Maťovské Vojkovce, jej pôvod a vývoj v podstatnej miere ovplyvňovali národnostnú príslušnosť tunajších obyvateľov. V roku 2001 sa k národnosti slovenskej hlásilo 50 ľudí, k maďarskej 537 ľudí, k ostatnej(nezistená) národnosť je v štatistike uvedených 2 ľudí. V porovnaní s rokom 1991 (predposledné sčítanie ľudu) nenastali zásadné zmeny.

	Národnosť (počet obyvateľov)						
	slovenská	maďarská	česká	ukrajinská	rusínska	rómska	ostatná, nezistená
rok 2001	50	537	-	-	-	-	2
podiel v %	8,5	91,0	-	-	-	-	0,5

2.1.2.2 Štruktúra obyvateľstva podľa ukončeného vzdelania v roku 2001

Štruktúra obyvateľstva vykazuje prevládajúcu skupinu obyvateľstva s ukončeným stredným vzdelaním resp. so základným vzdelaním. Pri porovnaní vzdelanostnej štruktúry obyvateľstva podľa posledného sčítania v roku 2001 je vidieť niekoľko pozitívnych údajov. Možno si všimnúť, že percentuálne zastúpenie obyvateľov so stredným učňovským (bez maturity) je vyššie ako celoslovenský priemer a je dôležité ako sa v praxi podarí využívať tento potenciál pre rozvoj obce.

Porovnanie vzdelanostnej štruktúry obyvateľstva obce Maťovské Vojkovce a SR v roku 2001

Dosiahnutý stupeň vzdelania	Obec Maťovské Vojkovce		Slovenská republika	
	absolútne vyjadrenie	%	absolútne vyjadrenie	%
Základné	180	30,7	1 132 995	21,6
Učňovské (bez maturity)	149	25,4	1 264 144	23,5
Učňovské (s maturitou)	16	2,7	251 992	4,7
Stredoškolské	114	19,4	1 126 085	20,9
Vysokoškolské	7	1,2	423 324	7,9
Bez vzdelania	1	0,2	101 062	1,9

Zdroj: štatistický úrad SR – Krajská správa v Košiciach, Sčítanie obyvateľov, domov a bytov 2001

Z hľadiska dosiahnutia najvyššieho stupňa vzdelania z údajov v roku 2001 obec Maťovské Vojkovce značne zaostáva s percentuálnym podielom obyvateľov s vysokoškolským vzdelaním v porovnaní so Slovenskou republikou.

2.1.2.3 Vývoj nezamestnanosti

Koncom decembra 2005 nezamestnanosť v okrese Michalovce dosiahla 11 140 osôb (stav evidovaných nezamestnaných - EN) a miera evidovaných nezamestnaných činila 18,46 %. Aktuálny počet evidovaných nezamestnaných dosiahol v okrese počet 9342 osôb.

V medziročnom porovnaní (december 2004 – december 2005) sa znížila nezamestnanosť v okrese



Michalovce o 1 382 osôb (miera nezamestnanosti o 5,08%). Tento pokles je spôsobený v značnej miere členstvom v Európskej únii, pretože sa zvýšila pracovná mobilita ľudí, ktorí vo väčšej miere vyhľadávajú možnosti pracovného uplatnenia práve v krajinách Európskej únie.

Vývoj nezamestnanosti v obci Maťovské Vojkovce v rokoch 2001-2005

Nezamestnaní	rok 2001	rok 2002	rok 2003	rok 2004	rok 2005
Ženy	26	50	49	54	43
Muži	48	51	58	52	54
Spolu	74	101	107	106	97

Zdroj: ÚPSVaR v Michalovciach k 31.1.2006

Na Slovensku od roku 1998 bol zaznamenaný globálne výrazný trend zvyšovania miery nezamestnanosti, čomu sa nevyhli ani obyvatelia obce Maťovské Vojkovce. Do roku 2003 počet evidovaných v obci stúpala, ale v roku 2004 bol zaznamenaný mierny pokles evidovaných nezamestnaných. V minulosti terajší nezamestnaní pracovali v hlavne v poľnohospodárstve a v stavebných podnikoch.

2.1.2.4 Trh práce, ekonomická aktivita

Podľa SODB 2001 z celkového počtu 587 obyvateľov obce tvorilo 281 ekonomicky aktívnych osôb, čo predstavuje 47,87 % (okres Michalovce 51,00 %). Z toho ženy tvorili 47,33 %. Nezamestnaných ekonomicky aktívnych bolo 102, zamestnaných tvorilo 168 osôb.

Z hospodárskych odvetví najviac osôb pracovalo v doprave, skladovaní a spojoch (63), poľnohospodárstve (47) a verejnej správe (22). Za prácou mimo obce odchádzalo 95.

Ekonomická aktivita a zamestnanosť v roku 2001 (SODB 2001)

Obec	Počet obyvateľov celkom	Počet ekonomicky aktívnych osôb		Počet zamestnaných	
		celkom	% z celkového počtu obyvateľov	celkom	% z ekonomicky aktívnych obyvateľov
Maťovské Vojkovce	587	281	47,87	168	59,79

2.1.2.4.1 Podnikateľské prostredie v obci a jej okolí

Malé a stredné firmy v regióne zabezpečujú rôznorodosť ponuky tovarov a služieb ako aj rôznorodosť ponuky práce. Sú adaptabilné na zmenu výrobných programov a skôr reagujú na zmenu dopytu. V obci je podnikateľské prostredie tvorené prevažne mikropodnikmi zamestnávajúcimi prevažne do 40 zamestnancov.

Medzi najväčších zamestnávateľov v obci patrí:

- **Potraviny Mix, Maťovské Vojkovce**
- **Premako a.s., Maťovce**, 33 zamestnancov
- **Trasmat, s.r.o. Maťovce**
- **PM – Libra a.s. Maťovské Vojkovce**
- **C.B.R. Maťovce – Carbon Black Reloading, s.r.o. Bratislava**
- **Krajské riaditeľstvo Policajného zboru,**
- **Colný úrad, Čierna nad Tisou**, 19 zamestnancov
- **Železničná spoločnosť Cargo Slovakia, a.s.**, 271 zamestnancov
- **Železnice SR, Bratislava**



Ďalšími dôležitými zamestnávateľmi pre obyvateľov obce patria:

- **Polnohospodárske družstvo, Matext s.r.o Veškovce**
- **Roľnícke družstvo, Veľké Kapušany**
- **EVO Vojany, Bratislava**
- **SPP a.s. prepravná oblasť Veľké Kapušany**
- **Slovtransgaz, a.s.**
- **Transpetrol, Bratislava**

Katastrálne územie obce sa nachádza v bezprostrednej blízkosti št. hranice Ukrajina. Podľa ÚPN VÚC Košický kraj zmeny a doplnky 2004 je na ceste II/552 Maťovské Vojkovce – Palovo navrhovaný hraničný priechod na Ukrajinu pre malý pohraničný styk s obmedzením nákladnej dopravy.

Železničný hraničný priechod Maťovce - Užhorod PSP 2 UŽ (normálny rozchod) je otvorený len pre nákladnú dopravu. Zavedením osobnej dopravy sa vytvoria priaznivé podmienky v pohraničnej stanici aj na trati. Jej zavedenie si bude vyžadovať v Maťovciach výstavbu nástupištia a zároveň aj rozšírenie zamestnanosti.

Otvorením priechodu pre osobnú prepravu sa pokryjú nároky východnej časti kraja v osobnej preprave na Ukrajinu aj železnicou v malom pohraničnom styku.

V náväznosti na tieto plánované investície v katastrálnom území obce Maťovské Vojkovce sa dá predpokladať z určitou zamestnanosťou v oblasti služieb.

2.1.3 Bývanie a občianska vybavenosť

2.1.3.1 Vývoj počtu trvale obývaných bytov v rokoch 1970 - 2001:

Ku dňu Sčítania obyvateľov domov a bytov v roku 2001 bolo v obci spolu 191 bytov, z toho:

- trvale obývaných 164 bytov
- z toho v rodinných domoch 163 a 1 byt v inej budove
- v obci je 27 neobývaných bytov v rodinných domoch,

Vývoj počtu trvale obývaných bytov v rokoch 1970 – 2001

Rok sčítania	1970	1980	1991	2001
Počet trvale obývaných bytov	180	172	163	164
Prírastok bytov	- 8	- 9	+ 1	
Počet bytov/1 000 obyv.	242,9	270,9	273,0	279,4
Okres Michalovce	236,4	257,9	282,0	278,2
Košický kraj	247,6	273,6	297,9	296,8
SR			370,0	353,5

Z rozboru základných charakteristík bytového fondu obce Maťovské Vojkovce, možno konštatovať, že počas celého sledovaného obdobia rokov 1970 až 2001 bol ukazovateľ počtu bytov /1 000 obyvateľov pod krajským aj celoslovenským priemerom.

Vývoj obložnosti v rokoch 1970 - 2001

Rok sčítania	1970	1980	1991	2001
Obložnosť (obyv./ byt)	4,12	3,69	3,66	3,58
Okres Michalovce	4,23	3,88	3,55	3,60
Košický kraj	4,04	3,65	3,36	3,37
SR				2,83



Priemerný vek rodinných domov je 40 rokov. Ako materiál nosných múrov boli u rodinných domoch v prevažnej miere použité tehly a tvárnice. Priemerný počet obytných miestností na jeden byt je 3,84.

Trvale obývané byty podľa obdobia výstavby

Obec	1899 a nezistené	1900- 1919	1920- 1945	1946- 1970	1971- 1980	1981- 1990	1991- 2001	spolu
Maťovské Vojkovce	1	4	16	97	31	9	6	164
%	0,61	2,44	9,76	59,15	18,90	5,49	3,66	100

Z uvedeného prehľadu o dobe výstavby možno konštatovať, že veková štruktúra trvale obývaných bytov je priaznivá, keď 87,20 % bytov bolo postavených po roku 1946. Obdobie výstavby bolo sústredené najmä na roky 1946 - 1967, kedy bolo postavených 59,15 % všetkých rodinných domov.

Urbanistickú skladbu obce môžeme zaradiť k dedinskej zástavbe. V obci výrazne prevláda 1 – 2 podlažná zástavba rodinnými domami. Stavby sú situované okolo ciest a spravidla majú predzáhradku, dvor a záhradu. V zadnej časti dvorov sa nachádzajú prístavky a stavby, ktoré súvisia s drobnochovateľstvom a s poľnohospodárskou činnosťou majiteľa.

V oboch častiach (v Maťovciach a v Kapušanských Vojkovciach) prevláda zástavba prevažne zo 60. a 70. rokov. Väčšina domov postavených v tomto období je v dobrom stavebno - technickom stave resp. po čiastočnej rekonštrukcii. Domy majú prevažne manzardové a sedlové strechy.

V strede obce, hlavne v časti Maťovce sa nachádza zástavba domov, ktoré boli postavené pred II. sv. vojnou. Túto zástavbu reprezentujú trojpriestorové domy z pálenej a nepálenej tehly z prvej tretiny 20. Storočia. Na fasádach sa objavuje štruktúra so znakmi secesie. K takýmto domom, ktoré predstavujúce typickú ľudovú architektúru z konca minulého a začiatku tohoto storočia, môžeme zaradiť v obci Maťovské Vojkovce časť Maťovce s popisným číslom 47(foto), 53, 80, 73, 158. Stavby postavené v predvojnovom období sú prevažne po čiastočnej obnove.

Veľkosť bytov v roku 2001

Veľkosť bytu	%
1 obytná miestnosť	1,2
2 izby	11,6
3 izby	30,5
4 izby	27,4
5 a viac izieb	29,3
Spolu	100

Štruktúra veľkostí bytov v roku 2001 poukazuje na veľmi zaujímavý a pozitívny údaj, keď najpočetnejšie zastúpenie (30,5%) vo veľkosti bytov je pri kategórii 3 izieb, čo je pravdepodobne dôsledok výstavby prestárlej bytovej zástavby postavenej v prvej tretiny 20. storočia. K druhým najpočetnejším zastúpením (29,3) vo veľkosti bytov je pri kategórii 5 a viac izieb, čo je dôsledok výstavby po roku 1945 – 1980, kedy boli jednotlivé stavby rodinných domov predimenzované a plánované ako viacgeneračné domy.





obr.1. staršia zástavba rodinných domov



obr. zástavba (povojnová) rodinných domov



obr. Nová zástavba rodinných domov, resp. prestavby a nadstavby

2.1.3.2 Sociálna infraštruktúra a občianske vybavenie

Zariadenia občianskeho vybavenia sú sústredené na území obce v rôznom rozsahu a v rôznych kategóriách. Sociálnu infraštruktúru v sídle predstavuje základná občianska vybavenosť, prislúchajúca danej funkcii sídla.

Jednotlivé kategórie občianskej vybavenosti, ich kapacity a kvalita, zodpovedajú štruktúre osídlenia, počtu obyvateľov, polohe vo vzťahu k vyšším sídelným štruktúram, finančnému zabezpečeniu a iniciatíve obyvateľov po roku 1989.

Školstvo

Predškolská výchova - Materská škola - 1. triedy / súčasný stav cca 13 detí.

Základné školstvo - V strede obce v časti Maťovce sa nachádza základná škola so zlúčenými triedami

pre 1.-3. a 2.- 4. ročník. V súčasnosti školu navštevuje 18 žiakov. Je to základná škola s maďarským vyučovacím jazykom. Žiaci 5.-9. ročníka navštevujú základnú školu vo Veľkých Kapušanoch.

Zdravotníctvo a sociálna starostlivosť

V obci sa nenachádza zdravotné stredisko ani lekárske služby. Najbližšie zdravotné stredisko, ktoré využívajú obyvatelia obce je v meste Veľké Kapušany. V obci sa nenachádza lekárň. Tieto služby sú poskytované vo V. Kapušanoch.

Sociálna oblasť v obci je zastúpená formou opatrovateľskej služby a taktiež sa v obci organizujú stretnutia pre dôchodcov. Sociálne služby, teda špecializované činnosti na riešenie hmotnej alebo sociálnej núdze občanov a sociálne poradenstvo, obec zabezpečuje v rámci opatrovateľskej služby. V obci Maťovské Vojkovce opatrovateľskú službu v súčasnosti zabezpečujú 3 opatrovatelky.

Komerčná infraštruktúra, maloobchod, ubytovanie a stravovanie

V obci sa nachádzajú dve maloobchodné zariadenie s celkovou predajnou plochou 30 m². Tieto zariadenia sa nachádzajú v časti Maťovce. Obchodné zariadenia sú samostatne stojace objekty. Potraviny „Mix“ so zastavanou plochou 100 m² sa nachádza pri gréckokatolíckom chráme. Ďalšie zariadenie sa nachádza v rodinnom dome č. 47 so zastavanou plochou 235 m². V oboch objektoch sa poskytujú služby vo forme predaja so sortimentom: - potraviny, zmiešaný tovar (drobný tovar). Súčasťou je aj pohostinstvo s kapacitou cca 15 stoličiek.



Obr. Objekt Ubytovne



Obr. Objekt bývalých potravín

Kultúra a osвета

Kultúrny dom – je súčasťou objektu obecného úradu v časti „Maťovce“. Spoločenská sála je s kapacitou 200 stoličiek, celková zastavaná plocha budovy je 315 m². Objekt je vo vlastníctve obce. V časti „Kapušanské Vojkovce“ sa nachádza objekt na parc. č. 20/002, ktorý sa využíva pre kultúrne účely. V obci Maťovské Vojkovce od roku 1950 pôsobí základná organizácia CSEMADOK.

Telovýchova a šport

Telovýchovné zariadenia v riešenom území je zastúpené futbalovým ihriskom s plochou 0,6 ha, ktoré sa nachádza v južnej časti obce v časti „Maťovce“.

Ostatná vybavenostná infraštruktúra

Obecný úrad - obecná samospráva obce sídli v účelovom objekte v strede obce v časti Maťovce. Objekt je jednopodlažný, vyžaduje si rekonštrukciu. Postavený je v 50 r. je napojený na prívod vody, plynu, elektriny. Odkanalizovanie je do vlastnej žumpy. V pôsobnosti obce je starostlivosť o verejné priestranstvá, zeleň, čistotu, zber komunálneho odpadu, činnosť územného plánovania, miestneho rozvoja, bývania, zariadení služieb sociálnej starostlivosti, kultúry.




Železničná spoločnosť Cargo Slovakia a.s. - v južnej časti k.ú. sa nachádza železničná trať a zariadenia spol. ŽSR. Celková plocha areálu je 19 596 m².

Policajný úrad – účelový objekt . Celková plocha areálu je 1175 m² a zastavaná plocha je 450 m². Objekt je dvojpodlažný, vyžaduje si čiastočnú rekonštrukciu.

Dom smútku - na miestnom cintoríne, zastavaná plocha 401 m².



Obr. Dom smútku



Obr. Židovský cintorín



Obr. Objekt Obecného úradu a kultúrneho domu - Maťovce



Obr. Objekt kultúrneho domu – Kapušianske Vojkovce

2.1.3.3 Cirkevné objekty a cintoríny

Gréckokatolícky chrám, zasvätený Nanebovzatie p. Márie, sa nachádza v časti Maťovce. Chrám je v správe farského úradu Maťovce. Stavebno - technický stav je vyhovujúci. Zastavaná plocha chrámu je 265 m². Plocha areálu je 2250 m². Chrám nie je evidovaný v Ústrednom zozname pamiatkového fondu Slovenska. Zastavaná plocha chrámu je 185 m². Plocha areálu je 5640 m². Farský úrad sa nachádza severne od gréckokatolíckeho chrámu.



Obr. Cirkevný pamätník,




Zvonička



Obr. Objekt Gréckokatolíckeho chrámu

Rímskokatolícky kostol, sv. Štefana, nachádza sa v časti Kapušianske Vojkovce. Kostol je v správe farského úradu v obci Ruska. Stavebno - technický stav je vyhovujúci. Zastavaná plocha chrámu je 165 m². Plocha areálu je 530 m². Kostol nie je evidovaný v Ústrednom zozname pamiatkového fondu Slovenska. Rímskokatolícky farský úrad sa v obci nenachádza.



Obr. Objekt Rímskokatolíckeho kostola

Kostol reformovanej cirkvi, nachádza sa v časti Kapušianske Vojkovce. Kostol je v správe farského úradu v obci Kapušianske Kľačany. Stavebno - technický stav je vyhovujúci. Zastavaná plocha chrámu je 70 m². Plocha areálu je 1050 m². Kostol nie je evidovaný v Ústrednom zozname pamiatkového fondu Slovenska.



Obr. Objekt Reformovaného kostola

Cintorín

V obci Maťovské Vojkovce sa nachádzajú cintoríny:

- v časti Kapušianske Vojkovce je cintorín situovaný v južnej. Súčasná plocha 0,53 ha..
- v časti Maťovce je cintorín situovaný v západne od zastavaného územia obce. Súčasná plocha 0,51 ha.
- medzi časťami Maťovce a Kapušianske Vojkovce sa nachádza plocha židovského cintorína. Plocha je 2 x 0,1 m².

2.1.4 Ekonomické podmienky

Poľnohospodárstvo

V tomto odvetví je zastúpené spoločnosťou „Trans-Impex spol. s.r.o. Veškovská“, „Trans-Lumix spol. s.r.o. Kapušianske Kľačany“, Matex s.r.o. a „Roľníckym družstvo Veľké Kapušany“. Menej dostupné sú údaje o súkromne hospodáriacich roľníkoch, ktorí však z hľadiska nízkeho počtu SHR významnejšie neovplyvňujú rozvoj poľnohospodárstva v obci.

Vo východnej časti Maťovce sa nachádza areál spoločnosti „Trans-Impex spol. s.r.o. Veškovská“. Výmera areálu je 8,9435 ha. Je zásobovaný vodou z vlastnej studne, odkanalizovanie je do žump, elektrickou energiou. Počet chovaných zvierat - 132 ks ošípaných.

V kat. území hospodári Roľnícke družstvo Veľké Kapušany. PD obhospodaruje v k.ú. K. Vojkoviec ornú pôdu vo výmere 19,77 ha a TTP vo výmere 11,63 ha, spolu poľnohospodárskej pôdy vo výmere 31,40 ha. V k.ú. Maťovce obhospodaruje ornú pôdu 31,33 ha. V obhospodarovných častiach sa nachádzajú hydromelioračné zariadenia vo výmere 59,10 ha, ktoré sú čiastočné.



výmera poľnohospodárskej pôdy	1229,58 ha
z toho:	
- ornej pôdy	738,84 ha
- plocha viníc	0,0 ha
- plocha ovocných sádov	0,0 ha
- plocha záhrad	60,72 ha
- plocha trvalých trávnatých porastov	312,76 ha
v tom:	
- plocha lesov	0,0 ha
- plocha vodných plôch	14,3 ha
- plocha zastavaného územia	34,46 ha
- ostatná plocha	66,49 ha

Výroba, stavebníctvo a skladové hospodárstvo

V hodnotenom území sa zariadenia priemyselnej a remeselnej výroby, stavebníctva a skladového hospodárstva nenachádzajú. Dôvodom sú poloha v blízkosti mesta a charakteristické danosti územia vhodného na poľnohospodárske, sekundárne na rekreačné využitie.

Rekreácia a oddych

Do riešeného územia nezasahuje žiadne stredisko cestovného ruchu.

V obci, je vybudovaný športový areál, ktorý je situovaný na okraji zastavaného územia obce v južnej časti Vojkoviec - futbalové ihrisko.

Všeobecne potenciál cestovného ruchu (CR) v území predstavujú 3 druhy predpokladov resp. aktivít:

- potenciál viazaný na prevažne prírodné prostredie (klíma, morfológia terénu, podiel vodných plôch, podiel zalesnených plôch a pod.),
- potenciál viazaný na prevažne umelo vytvorené prostredie (objekty stavebnej činnosti, kultúrohistorické pamiatky, objekty a zariadenia poskytujúce služby CR a pod.),
- potenciál viazaný na organizáciu života a spoločenskú komunikáciu (hudobné a folklórne slávnosti, výstavy, športové podujatia, konferencie a pod.).

Katastrálne územie obce Maťovské Vojkovce je v zmysle Regionalizácie CR v SR (Ústav turizmu Bratislava, 2003) súčasťou Dolnozemplínskeho regiónu CR. Ten patrí medzi regióny s podpriemerným potenciálom CR v rámci SR.

Obec má predpoklady sekundárneho rozvoja aktivít CR (napr. ubytovacie na súkromí, stravovacie zariadenia, agroturistika).

Kultúrne dedičstvo

Skúmané územie je súčasťou Košického kraja, kde sa stretávajú a prelínajú kultúrne vplyvy viacerých historických regiónov – Zemplína, Abova, Spiša a vytvárajú bohatý a mimoriadne rozmanitý kultúrno-historický potenciál tohto územia. Východná časť Košického kraja tvorí južnú časť historického Zemplína. Kultúra Zemplína v kontexte východoslovenskej oblasti je charakterizovaná prvkami nížinnej kultúry. Dôležitú úlohu v jej formovaní zohrali vplyvy Sedmohradska na juhu a pôsobenie gréckokatolíckej a pravoslávnej cirkvi na severe a východe územia.

Dopravná infraštruktúra

Obec Maťovské Vojkovce je na nadradenú dopravnú sieť napojené cestami II. a III. triedy. Južným dopravným ťahom II/552 so smerom Veľké Kapušany – smer št. hranica. Severo-západne sa na cestu II/555 smer Michalovce – Veľké Kapušany pripája cesta tr. III/55245 smer Maťovce. Na cestu tr. III/55245 sa pripája cesta tr. III/55242 smer Kapušianske Vojkovce.

Katastrálny územím Maťovské Vojkovce prechádza jednokolejná elektrifikovaná železničná trať širokého rozchodu so smerom štátna hranica Ukrajina – žst. Maťovce – Haniska pri Košiciach so železničnou



dopravňou – žps. Maťovce ŠRT/NR. Trať je využívaná len pre nákladnú dopravu a to v prevažnej miere pre dovoz surovín zo štátov SNŠ. Podľa ÚPN VÚC jej výhľadové vyššie využitie pre vývoz tovarov sa dá predpokladať ako dôsledok rozvoja voľného colného pásma v lokalite Bočiar a Interportu v rovnakej lokalite. Na trati je potrebná modernizácia zabezpečovacieho zariadenia. Jednokoľajná elektrifikovaná železničná trať normálneho rozchodu so smerom štátna hranica Ukrajina – žst. Maťovce – Bánovce nad Ondavou so železničnou dopravňou – žst. Veľké Kapušany, z. Veľké Kapušany.

Železničné prekládkové priestory sa nachádzajú južne od obce Maťovské Vojkovce v prekládkovej stanici Maťovce koľajisko širokého rozchodu pohraničnej stanice Maťovce ŠRT, koľajisko výmennej pohraničnej stanice Maťovce normálneho rozchodu (v súčasnosti mimo prevádzky z dôvodov neprevádzkovania hraničného priechodu Maťovce-Užhorod ako dôsledok výrazného poklesu objemu prepravy na hraničných priechodoch s Ukrajinou), prekládkové zariadenia – prekladisko uhlia a prevážovňa vozňov. Rozvoj prekládkových a iných aktivít vyžadujúcich koľajové napojenie obidvoch rozchodov je možný v priestore medzi ŠRT a traťovou koľajou Veľké Kapušany - Maťovce, kde je potrebné ponechať územnú rezervu. Rozvoj dopravných zariadení v stanici ŠRT (okrem drobných koľajových úprav) a NR nie je predpokladaný.

Hraničné priechody

Cestný - zámer - Podľa ÚPN VÚC Košický kraj zmeny a doplnky 2004 je navrhovaný na ceste II/552 Maťovské Vojkovce – Palovo navrhovaný hraničný priechod na Ukrajinu pre malý pohraničný styk s obmedzením nákladnej dopravy.

Železničné - Hraničný priechod Maťovce - Užhorod PSP 2 UŽ (široký rozchod) je otvorený len pre nákladnú dopravu. Pohraničná trať je elektrifikovaná. Využíva sa takmer výhradne pre dovoz hromadných substrátov, v opačnom smere pre návrat prázdnych vozňov. Má dostatočnú kapacitu. V pohraničnej stanici Maťovce ŠRT je potrebná modernizácia nezávisle od objemu výkonov. Modernizácia vyžaduje len minimálny záber územia. Hraničný priechod Maťovce - Užhorod PSP 2 UŽ (normálny rozchod) je otvorený len pre nákladnú dopravu. Pohraničná trať nie je elektrifikovaná. V súčasnosti nie je v prevádzke pre výrazný pokles výkonov. Pre zavedenie osobnej dopravy sú priaznivé podmienky v pohraničnej stanici aj na trati, rovnako tak na nadväzných tratiach. Preto je predpokladateľné otvorenie tohto priechodu aj pre osobnú dopravu. Jej zavedenie vyžaduje v Maťovciach výstavbu nástupištia. Otvorením priechodu pre osobnú prepravu sa pokryjú nároky východnej časti kraja v osobnej preprave na Ukrajinu aj železnicou v malom pohraničnom styku.

Technická infraštruktúra

Verejný vodovod v km	6,0
Rozvodná sieť plynu v km	6,0
Kanalizačná sieť v km	nie
Linky miestnej autobusovej dopravy	1
Dĺžka miestnych cestných komunikácií v km	3,0
Počet zastávok autobusovej dopravy	3
Počet mostov v cestnej doprave	3
Dĺžka vybudovaných chodníkov	0,5
Káblova televízia	nie
Futbalové ihrisko	1
Ihriská - ostatné - tenisové	nie
Kúpaliská umelé resp. prírodné	nie
Telocvičňa	nie
Športová hala	nie
Verejná zeleň celkove - ha	0,05
Verejná zeleň – parková - ha	nie
Skládka odpadu resp. spaľovňa	nie



Zásobovanie pitnou vodou

Obec je zásobovaná pitnou vodou zo skupinového vodovodu Lekárovce. Akumulácia je zabezpečená vo nadzemnom vodojeme s objemom 100 m³.

Podľa štatistických údajov VVS, a. s. Košice bol vývoj spotreby pitnej vody od napojenia mesta na skupinový vodovod nasledovný :

Spotreba vody za rok	r.2001 (m ³ .rok ⁻¹)	r.2003 (tis. m ³)	r.2004 (m ³ .rok ⁻¹)	r.2005 (m ³ .rok ⁻¹)
Počet obyvateľov	507	587	591	590
Počet obyvateľov napojených na vodovod	164	170	174	174
Voda vyrobená	15000	15000	13000	14000
Z toho: - domácnosť	12000	10000	10000	10000
- poľnohospodárstvo	0	0	0	0
- priemysel	0	0	0	0
- ostatné	2000	1000	1000	1000

Kanalizácia

V obci nie je vybudovaná kanalizácia. Nová zástavba je vybavená žumpami. V starších domoch sa vyskytujú aj suché latríny. Domové žumpy, sú vo väčšine prípadov z technického hľadiska nevyhovujúce a ohrozujú priesakom spodné vody. Dažďové vody sa zbierajú v cestných rigoloch a z nich jarkami a stružkami stekajú do odvodňovacích kanálov.

Obec bola súčasťou riešenia „Pitná voda a odkanalizovanie Juhovýchodu Zemplína“, kde bolo odkanalizovanie obce uvažované do ČOV v kat. území obce Pavlovce nad Uhom.

Zásobovanie elektrickou energiou

Obce sú zásobované elektrickou energiou z elektrickej stanice 110/22 kV Kráľovský Chmec s inštalovaným transformátorom o výkone 2 x 40 MVA. Pre napájanie odberných elektrických zariadení na území a v kat. území obce sú využívané ako zdroje el. energie transformačné stanice primárne napájané 22 kV VN prípojkami z VN vedenia č. 228.

Z distribučných transformačných staníc sa na území obce časti Kapušianské Vojkovce nachádza jedna trafostanica TS 1. V časti Maťovce sú štyri funkčné s inštalovaným výkonom 400 a 250 kVA.

Tabuľka distribučných trafostaníc

Obec	Označenie TS	Umiestnenie TS	Jestvujúci výkon traťa	Vlastník
Kapušíanske Vojkovce	TS 1	typ mrežová	250 kVA	V
Maťovce	TS 1/hranica	typ mrežová	400 kVA	V
	TS 2/obchod	typ 2 stĺpová	250 kVA	V
	TS 3/Pri polícii	typ mrežová	250 kVA	V
	TS 4/družstvo		160 kVA	C

Telekomunikácie

Telekomunikačne sú obce súčasťou Regionálneho technického centra Východ. Telefónni účastníci



obce sú pripojení na telefónnu ústredňu v Maťovských Vojkovciach. Telefónna ústredňa je v prenajatých priestoroch obecného úradu.

V riešenom území sa nachádza miestny telekomunikačný kábel (MTS), ktorý prichádza od cesty II/555, pokračuje pozdĺž cesty III/55245 v smere ku križovatke k časti Kapušianske Vojkovce. Kábel pokračuje pozdĺž cesty III/55242 do K. Vojkoviec. Pri rímskokatolíckom kostole odbočuje v smere k železnici. V bode križovania cesty ku železnici a poľnej cesty od obce Maťovce pokračuje MTS kábel k tel. ústredni osadenej v budove obecného úradu. V časti Maťovce sú uložené staré MTS siete pozdĺž komunikácií. V súbehu jestvujúcich káblov sú uložené nové trasy MTS.

Miestna telefónna sieť v oboch častiach sú riešené kombinovane, t.j. úložnými i vzdušnými káblami na drevených stĺpoch po okraji miestnych komunikáciách. Pokrývajú celé územie obce a umožňujú napojenie účastníckych staníc domovými prípojkami. Prípojky sú zrealizované zavesenými káblami z uličných stĺpov, jednotlivo alebo združovaním, pomocou PCM.

Rádiokomunikácie

Príjem televízneho a rozhlasové vysielacia Dubník je na prevažnej časti územia obce dobrý. Príjem rozhlasového a TV signálu v súčasnosti sa zabezpečuje prostredníctvom individuálnych antén.

Miestny rozhlas

Rozvod miestneho rozhlasu je prevedený na oceľových stĺpoch. Ústredňa rozhlasu je situovaná v budove obecného úradu.

Rozvod miestneho rozhlasu je prevedený na oceľových stĺpoch. Miestny rozhlas je potrebné rekonštruovať.

Diaľkové káble

Na riešené územie prichádza zo západnej strany diaľkový kábel z pošty vo Veľkých Kapušanoch. Diaľkový kábel pokračuje pozdĺž cesty II/555 s pokračovaním popri ceste III/552 41 Veľké Kapušany – Budince, s pokračovaním pozdĺž železničnej trate v smere k št. hranici s Ukrajinou (DK – V. Kapušany – Ukrajina).

Cez stred katastrálneho územia obce prechádza v trase s ropovodom DN 500, DN 700 optický kábel, ktorý pokračuje ku št. hranici s UA.

Diaľkovody - Ropovod

Celé katastrálne územie obce je zaťažené prechádzajúcou trasou ropovodné potrubie DN500, DN 700. Súbežne s týmto potrubím ide optický kábel a metalický kábel, SKAO (stanica katódovej ochrany) s káblowymi rozvodmi, NN prípojka k AŠ (armatúrnej šachte) a ES (elektrostanica). Prevádzkovateľom potrubia je Transpetrol a.s. Prevádzkový úsek Šahy.

Zásobovanie zemným plynom

Obec je plynofikovaná. Má vybudované plynárenské zariadenia pre dodávku a preprav zemného plynu, ktoré zabezpečujú jeho využitie pre komerčné účely – pre vykurovanie s ohrevom teplej úžitkovej vody, pre technologické účely a pre varenie v objektoch rodinných domov, v objektoch občianskej vybavenosti ,resp. iných objektov areálov nachádzajúcich sa v obci. V záujmovej oblasti sa nachádzajú STL (100 kPa) a NTL (2,1 kPa) plynovody a prípojky. Dodávka zemného plynu pre všetkých odberateľov obce je zabezpečená z regulačnej stanice zemného plynu z RS 3000/2/1 – 440 osadenej v mestskej časti Veškovce. RS plynu je napojená na distribučný VTL plynovod DN 200, PN 4 MPa.

V obci je vybudovaná stredotlaková plynovodná miestna sieť prevažne z materiálu ocel', časť z týchto bola rekonštruovaná na materiál PE a nové plynovody sa realizujú z materiálu PE .Napojenie odberateľov zemného plynu je prevedené s napojením na stredotlakové plynovody o prevádzkovom tlaku 100 kPa samostatnými v niektorých prípadoch aj plynových prípojok pre dvoch odberateľov, tieto plynové prípojky sú opatrené hlavnými uzávermi plynu, regulačnými a meracími zariadeniami osadenými v oplotení



na hranici pozemkov, resp. na fasádach objektov.

Niektoré plynové prípojky sú realizované na nízkotlakovom rozvode plynu o prevádzkovom tlaku 2,1 kPa, tieto sú opatrené hlavnými uzávermi plynu a meracími zariadeniami.

Trasy rozvodov plynu sú vedené vedľa miestnych komunikácií a vedľa štátnej cesty, v zelenom páse, resp. v chodníkoch.

Ochrana a tvorba životného prostredia

Východná časť skúmaného územia leží v ohrozenej oblasti životného prostredia SR. Rozhodujúcimi znečisťovateľmi všetkých zložiek životného prostredia je najmä EVO Vojany. Úroveň životného prostredia v tejto časti územia je zaradená do triedy III. prostredie narušené. Prostredie vyhovujúce.

Najvýznamnejšími faktormi negatívne ovplyvňujúcimi životné prostredie riešeného územia okrem vyššie uvedeného sú najmä: - absentujúca kanalizácia s čistiarnou odpadových vôd v obci a hluk z cesty II/552 a II/555, III/55245 a III/55242.

Zeleň

Súkromná zeleň - Systém zelene v intraviláne obce je tvorený prevažne súkromnou zeleňou. Súkromné záhrady sú väčšinou upravené a udržiavané. Určitým nedostatkom je prehustenosť výsadiieb a výskyt hospodárskej zelene v predzáhradkách.

Verejná, izolačná a ostatná zeleň - sa nachádza na verejných priestranstvách, ako sú priestory okolia kostola, obecného úradu, materskej školy, základnej školy, cintorína, pri športovej ploche a v areáloch družstiev. Táto zeleň je pomerne k celkovej ploche dostatočne zastúpená. Niektoré úseky si vyžadujú doplnenie zelene a zdravotný rez drevín.

V obci je udržiavaná verejná zeleň pri kostoloch a pri obecnom úrade. Pozdĺž miestnych komunikácií sa vo verejnom priestore nachádzajú pásy využívané na uloženie technickej infraštruktúry. Zeleň pri komunikáciách je v sídle na priemernej úrovni. Tvoria ju trávnaté pásy s výsadbou vzrastlej zelene.

Zeleň materskej a základnej školy - jedná sa o zeleň, ktorá sa nachádza v areáli základnej a materskej školy. Jej hlavnou funkciou je vytvoriť izolačnú vrstvu, hlavne zo strany ciest, ktorá by mala vytvoriť bariéru medzi cestou a objektom školy. Zachytáva prašnosť, hlučnosť a daný priestor zútulňuje.

Zeleň pri športovom areáli : areál je zo severnej a severovýchodnej časti lemovaný lesným porastom. Okolo samotného futbalového ihriska sa nachádzajú porasty v severnej a južnej časti areálu.

Zeleň v areáloch družstiev - táto zeleň vytvára vetrolam, ktorý zachytáva prúdenie vzduchu a zároveň izoluje daný priestor od okolia PD. Zabraňuje tým šíreniu nepríjemného zápachu živočíšnej výroby. Táto zeleň je v danom priestore nedostatočne zastúpená. Je potrebné zrealizovať novú výsadbu zelene okolo celého družstva.

Zeleň pozdĺž kanálov a tokov je dostatočne zastúpená. Miestami však zeleň absentuje.

Ochrana prírody a krajiny

Riešený priestor podľa geomorfologického členenia SR / E. Mazúr, M.Lukniš / je súčasťou alpsko-himalájskej sústavy, podsústavy - Panónska panva, provincia - Východopanónska panva, subprovincia Veľká Dunajská kotlina, oblasť Východoslovenská nížina, celok Východoslovenská rovina, podcelok Kapušianske pláňavy. Reliéf riešeného územia je rovinný, resp. len mierne zvlnený. Samotná obec Maťovské Vojkovce sa nachádza v nadmorskej výške cca 103 – 107 m.n.m. Povrch širšieho záujmového územia je rovinný popretkávaný odvodňovacími kanálmi. Špecifický odtok z územia je malý, preto je v tomto území pravdepodobnosť záplav vplyvom dlhšie trvajúcich privalových dažďov vysoká. Z ďalších geodynamických procesov v širšom záujmovom území je potrebné počítať s pomerne aktívnou antropogénnou činnosťou, prítomnosťou pochovaných mŕtvych ramien, so stekutím pieskov pri ich



mechanickom či hydraulickom narušení. Erozne procesy sú v širšom záujmovom území veľmi sporadické.

Hydrológia riešeného územia je ovplyvňovaná procesmi priľahlej nížiny. Hydrologický režim sa z dôvodu aj globálnych zmien a ľudských zásahov z minulého obdobia, výrazne odlišuje od pôvodného režimu. Súčasný hydrologický režim je výrazne rozkolísaný a v 7-mich mesiacoch v roku sú evidované záporné hodnoty prietokov. Zvýšené prietoky sú evidované nárazovo, pri jarom topení snehov a v prípade intenzívnych dlhšie trvajúcich zrážok. Výsledky analýz jasne poukazujú na výrazne zmenené podmienky vodohospodárskeho potenciálu riešeného územia. Hydrologický spadá riešené územie do povodia rieky Latorica. Jej sútokom s riekou Laborec, Uh a Ondava s Topľou vzniká Bodrog. Ten odvodňuje svojou vejárovitou sieťou územie najvýchodnejšieho územia s rozlohou 7 216,6 km² /celé povodie 11 355,8 km²/. Podcelok Kapušianske pláňavy vytvára aj početné mŕtve ramená.

Nedostatočné spádové pomery rieky Latorica a jej prítokov boli v minulosti príčinou častých záplav, ktoré spôsobovali každým rokom obrovské škody. Oneskorovali sa poľnohospodárske práce, znehodnocovala sa úroda, znečisťovali sa domové studne. Až vybudovaním hrádzového systému došlo k bezpečnému odvedeniu veľkých vôd. Radikálnym zásahom pri celoplošných melioráciách ako aj vplyvom globálneho otepľovania došlo k zníženiu hladiny spodných vôd.

V rovinnej časti obce Maťovské Vojkovce je vytvorená sieť odvodňovacích kanálov. Povrchové vody - cez intravilán preteká Maťovský kanál. V západnej časti územia - na hranici katastra sa nachádza Veškovský kanál, Pramenný kanál preteká v južnej časti. Do prírodnej rezervácie Ortovej ústí v smere východ západ kanál Ortovej. Juhozápadnej hranice k.ú. sa dotýka Ruský kanál.

Ekologicky významné segmenty krajiny

Tvorí sieť genofondovo významných ekostabilizačných plôch v k.ú. obce Maťovské Vojkovce, ktoré zaisťujú územné podmienky trvalého zachovania druhovej rozmanitosti prirodzeného genofondu rastlín a živočíchov na riešenom území. Za miestne ekostabilizačné plochy boli vybrané tie územia v ktorých sa nachádzajú najzachovalejšie sukcesné štádiá, alebo tie plochy, ktoré majú vhodné podmienky pre ich vznik a ďalší prirodzený vývoj. K ďalším kritériám pre výber ekologicky významných segmentov krajiny je stupeň zachovalosti, prirodzenosti a reprezentatívnosti bioty a v neposlednom rade aj územná rozloha.

Riešené územie patrí v zmysle zákona NR SR č. 543/2002 Z.z. o ochrane prírody a krajiny v znení neskorších predpisov k územiu s 1. stupňom ochrany t.j. k územiu, ktorému sa neposkytuje osobitná ochrana.

Vychádzajúc z vyššie uvedeného, pre udržanie a zvýšenie kvantitatívnej miery ekologickej stability a zabezpečenie rozmanitosti podmienok a foriem života v krajine, ako aj pre zachovanie, vytvorenie a udržanie optimálnej štruktúry v krajine a minimalizovanie negatívnych stretov medzi prvkami prírodného prostredia a antropogénnou činnosťou boli vymedzené genofondovo významné lokality, ktoré v danom širšom priestore predstavujú významné ekostabilizačné plochy:

- Ortovej les,
- miestne biocentrum Pramenný rad,
- miestny biokoridor Ortovej

Stupeň ekologickej stability za celé katastrálne územie obce Maťovské Vojkovce vyjadruje kvalitatívnu mieru ekologickej stability **1,70**. Riešené územie patrí do krajiny s nízkym stupňom ekologickej stability, čo znamená, že z celkového pohľadu sú v území ekologické väzby silne narušené. Hodnota koeficienta ekologickej stability pre jednotlivé miestne časti je: Maťovce- 1,87; Kapušianske Vojkovce- 1,53.

Pre porovnanie – priemerná hodnota SES v okrese Michalovce dosahuje 2,51. Katastrálne územie obce Pavlovce nad Uhom – 2,15 a Veľké Kapušany – 1,85.

Stupeň ekologickej stability obce Maťovské Vojkovce 1,70– plochy málo stabilné, je spôsobený pomerne vysokým podielom ornej pôdy /percento zornenia 73,35/ a trvalých trávnych porastov a plošne nízkym zastúpením ekologicky významných segmentov. SES vyjadruje sprostredkovane stupeň prirodzenosti územia na základe kvality (hodnota krajinnoekologickej významnosti) a kvantity (plošná výmera) jednotlivých prvkov súčasnej krajinnej štruktúry v konkrétnom katastrálnom území.



2.1.5 Partnerstvá a komunitné aktivity

Identifikácia partnerstiev a komunitných aktivít v obci je dôležitou súčasťou socio-ekonomickej analýzy. Boli identifikované na základe dotazníkovej akcie a zároveň v priebehu SWOT analýzy:

Partnerstvá sú v súčasnosti rozvinuté predovšetkým na neformálnej úrovni priamo v obci – samospráva spolupracuje najmä s podnikateľmi, cirkvami a materskou a základnou školou. Vo vzťahu obce a iných vonkajších partnerov okrem neformálnej úrovne (spolupráca s obcami – susedmi) sú dôležité formálne partnerstvá:

- Mikroregión „EAST PARK – Park Východ“, - partnerské obce: mesto V. Kapušany, Budince, Kapušianske Kľačany
- Mikroregión – UNG-TISYA-TÚR Euroregión
- Mikroregión Leader Použie – partnerské obce: Združenie Použia,
- Mikroregión „Slnečnica“ – partnerské obce: Ptrukša, Veľké Slemence, Ruská, Budince, Kapušianske Kľačany
- Športový klub Maťovské Vojkovce
- obecné dni : športové a iné súťažné podujatia, uličná zábava s tancom
- rímskokatolícka, gréckokatolícka a reformovaná cirkev

Komunitné aktivity v obci spočívajú ťažiskovo v kultúrno – spoločenských podujatiach viazaných na tradičné cirkevné sviatky a spoločenské udalosti (Veľká noc, odpustové slávnosti, Vianoce, Deň detí, Obecné dni a podobne).

Z činnosti športového klubu je najdôležitejšia futbalová súťaž.

Činnosť rímskokatolíckej, gréckokatolíckej a reformovanej cirkvi je sústredená v objektoch cirkvi.

Klub Červený kríž, Spolok Csemadok, TJ M. Vojkovce, poľovnícky zväz Berek Maťovské Vojkovce, Občianske združenie Bleduly-Tőzikék.

2.1.6 Limitujúce faktory

Limitujúcimi faktormi sú súčasné a budúce danosti tvoriace územné, priestorové a iné obmedzenia pre rozvoj všetkých funkčných zložiek v území. Na území obce Maťovské Vojkovce sú to:

- trasy a ochranné pásma koridorov technickej infraštruktúry
- plánovaná preložka cesty II/552
- jestvujúca železničná trať
- zastavané územie obce
- ochranné pásma všetkých druhov
- záujmy obrany štátu a ochrany pred povodňami
- negatívny vplyv dopravy na kvalitu životného prostredia (hluk, prach, vibrácie, ekologická bariéra a stresový faktor)
- kolízia osídlenia a živočíšnej výroby v poľnohospodárskom dvore

2.2 ANALÝZA REALIZOVANÝCH OPATRENÍ

Obec nemala doposiaľ vypracovanú rozvojovú stratégiu. Pre reguláciu rozvoja využitia územia obce je v súčasnosti rozpracovaný územný plán obce. Územný plán navrhuje funkčné využitie a priestorové usporiadanie územia obce a navrhuje rozvoj územia obce na obdobie cca 15 až 20 rokov. Tento koncepčný dokument bol základným východiskovým dokumentom pre tvorbu stratégie rozvoja obce a vypracovanie programovej štruktúry PHSR obce.



Program hospodárskeho a sociálneho rozvoja obec nemala doposiaľ spracovaný. Rozvojové zábery obce boli realizované priebežne, na základe rozhodnutí samosprávy obce a jej orgánov. Po schválení PHSR obce bude proces jeho realizácie a plnenie pravidelne vyhodnocovaný podľa navrhnutého systému inštitucionálneho a organizačného zabezpečenia uvedeného v kapitole č.4 tohto materiálu. Až na základe výsledkov, po určitom hodnotiacom období (spravidla rok), bude možné analyzovať výsledky a prijať opatrenia smerujúce k aktualizácii programu. Už teraz je však potrebné počítať s aktualizáciou PHSR obce v roku 2007, aby bola zabezpečená kompatibilita s programovými dokumentmi prijatými na národnej a regionálnej úrovni pre nasledujúce programovacie obdobie 2008-2014.

Efektívne využívať všetky zdroje pri zachovaní prírodných, kultúrnych a historických hodnôt, pamiatok regiónu a životného prostredia pomocou mobilizácie vnútorných zdrojov regiónu a získanie mimoregionálnych zdrojov nevyhnutných pre financovanie rozvojových zámerov môže konkurencieschopný a všestranne rozvinutý región.

V tabuľke sú zdokumentované v minulosti realizované projekty s uvedením názvu projektu, roku realizácie, výška nákladov a dotácie s konkrétnym uvedením poskytovateľa:

Realizované projekty				
Názov realizovaného projektu	Rok	Výška nákladov v mil.SKK	Dotácia v mil. SKK	Poskytovateľ dotácie
Rekonštrukcia verejného rozhlasu	2	80.000;-		
Rekonštrukcia verejného osvetlenia				
Rekonštrukcia školských zariadení				
Výstavba domu smútku	2006-7			
Výstavba verejného vodovodu	1994-2001	9.000.000;-	6.000.000;-	MŽP SR

Všetky realizované investície v obci riešili akútne a chronické problémy obce, ktoré znižovali jej konkurencieschopnosť, atraktivitu a znižovali kvalitu života obyvateľov obce. Obec každoročne realizuje niekoľko investičných akcií menšieho rozsahu, ako sú opravy a odstránenie havarijných stavov na obecnom majetku.

Pre ekonomický rozvoj obce je dôležitá kvalitná a moderná infraštruktúra, ktorá je jedným z pilierov ekonomického a spoločenského rozvoja, výstavby nových výrobných a podnikateľských kapacít v obci.



3. SWOT analýza

SWOT analýza je súčasťou prezentácie výsledkov sociálnej a ekonomickej analýzy obce. Je to metóda, ktorou sa analyzujú poznatky o súčasnom stave podmienok v obci (silné stránky, slabé stránky) a identifikujú sa možnosti pre rozvoj a ohrozenia, s ktorými je potrebné počítať do budúcnosti (príležitosti a ohrozenia). Touto metódou je vytvorený podklad, na základe ktorého je možné formulovať stratégiu usmernenia budúceho vývoja obce, tak aby boli zachované, resp. rozvíjané jej silné stránky, odstránené, resp. eliminované jej slabé stránky a boli využité príležitosti pre jej ďalší rozvoj, pričom boli brané do úvahy aj ohrozenia jej ďalšieho rozvoja. SWOT analýza obce bola realizovaná v dvoch krokoch. V prvom kroku boli na stretnutí s obyvateľmi obce formou prieskumu identifikované vnútorné faktory, ktoré v pozitívnom alebo negatívnom zmysle ovplyvňujú život obyvateľov a bol identifikovaný potenciál príležitostí, ktoré môže obec využiť pre svoj rozvoj. Zároveň išlo o to, aby si obyvatelia uvedomili aj riziká a obmedzenia, ktoré môžu predstavy o rozvoji obcí ohroziť. Analýza slabých a silných stránok, príležitostí a rizík rozvoja obce, prostredníctvom názorov obyvateľov obce, je najúčinnnejšou formou analýzy súčasných podmienok života a možností rozvoja obce. Je to pohľad „z vnútra“ na problémy a potreby života obyvateľov.

V druhom kroku bola vypracovaná SWOT analýza, ktorá predstavovala „vonkajšie“ hodnotenie stavu obce a jeho rozvojového potenciálu na základe exaktných podkladov a údajov.

Výsledky získané v rámci obidvoch prístupov v rámci analýzy podmienok obce sú zhrnuté do výslednej SWOT analýzy. Výstupy SWOT analýzy získané v rámci prieskumu na stretnutí s obyvateľmi sú formulované tak, aby bola v čo najväčšej miere zachovaná autentičnosť odznených názorov obyvateľov.

Silné stránky	Slabé stránky
Územie	
• atraktívna poloha pri št. hranici Ukrajina	• poloha obce mimo hlavných dopravných tratí, veľká vzdialenosť od väčších miest
• poloha obce blízko k hranici s dvomi štátmi: Maďarsko, Ukrajina	• blízkosť veľkého znečisťovateľa ovzdušia : Elektrárň EVO Vojany
• zachovaná, historicky formovaná stavebná štruktúra obce	• zaťažené územie diaľkovými rozvodmi - ropovodom
• identický obraz obce v krajine	
• dostatočný bytový fond	
• dostatok voľnej pracovnej sily	
• rovinaté územie s potenciálom na mnohé ľudské aktivity	
Ľudské zdroje	
• zaužívané tradície v spoločenských podujatiach	• veková štruktúra sa mení v prospech starších vekových kategórií
• spracovaná publikácia o histórii obce	• pokles počtu obyvateľov
• partnerské vzťahy v obci a na regionálnej úrovni	
• aktivita pri získavaní podporných zdrojov	
• vyrovnaná demografická štruktúra	
Sociálna infraštruktúra a obč. vybavenosť	
• vytvorená pekná športovo- oddychová zóna (ihrisko)	• nevyužívané neobývané rodinné domy
• vybudované nákupné služby	• chýbajú obecné noviny
• šport	• chýbajúce viacúčelové ihriská
• hasičská zbrojnica	• nedostatok oddychovej zóny obce
• vybudovaný dom smútku	• chýba centrum obce, verejné priestranstvá



Silné stránky	Slabé stránky
•	• chýbajú spoločenské zariadenia pre starších
•	• chýba občasná lekárska služba
•	• nevytvorené podmienky pre rozvoj CR
•	• slabý záujem o stavebné pozemky pre RD
•	• nedostatok parkovísk
•	• zlý stav chodníkov, ciest
•	• zlý technický stav - kultúrny dom a obecny úrad
Technická infraštruktúra	
• jestvujúca vodovodná sieť	• zlý stav čakární na autobusových zastávkach
• plne plynofikovaná obec	• chýba kanalizácia
•	• množstvo neestetických vzdušných káblových vedení
•	• premávka nákladných áut (aj traktorov) cez obec
•	• chýba káblová televízia
•	• nedostatočné autobusové spojenia do obce
•	• premávka vlakov
Ekonomika	
• vysoké percento obyvateľstva v produktívnom veku	• zlá dostupnosť informácií spojených s podnikaním
• vhodné podmienky pre rozvoj poľnohospodárstva, množstvo samostatne hospod. obyvateľov	• chýbajú výrobné prevádzky
• miera nezamestnanosti (17%) je pod celookresným priemerom (28,0%)	• Zlikvidované PD vo Vojkovciach, ostatné poľnoh. podniky v zlom stave
•	• odchod kvalifikovanej pracovnej sily do iných regiónov
•	
Životné prostredie	
• kvalitné pôdy	• vyvážanie exkrementov z PD, zápach
• veľký podiel lúk a pasienkov	• divoké skládky
• vhodné klimatické podmienky, rovinaté územie	• nevyhovujúca kvalita vody v studniach
• existencia zberných nádob a veľkokapacitných kontajnerov	• neudržiavané pozemky, pozemky – preluky zanedbané
• obec má dobrú orografiu terénu a tým dobré podmienky pre rovnomerný rozptyl znečisťujúcich látok v ovzduší	• existencia žump
• spracovanie územného plánu obce	• nedostatok zelene v obci (stromov, parčík – oddychová zóna)
•	• nedostatočné ekologické vedomie občanov v oblasti nakladania s odpadmi
	• ovzdušie obce je ovplyvnené emisným zaťažením pochádzajúcim z elektrárne Vojany
•	• odlesnená poľnohospodárska krajina
•	• chýba terén pre zimné športy
•	• krajinný ráz narušený veľkopriestorovými objektami v hospodárskom dvore
•	• zaplavovanie polí v období jarných záplav
•	• pôdy ohrozené degradáciou, meliorácie

Príležitosti	Ohrozenia
Ľudské zdroje	
• vysporiadať vlastnícke vzťahy (najmä pozemky)	• migrácia obyvateľstva za lepšou prácou



Príležitosti	Ohrozenia
<ul style="list-style-type: none"> využitie dobrej vzdelanostnej štruktúry na podnikanie, rozvoj služieb využitie zdrojov pre rozvoj cestovného ruchu využitie zdrojov pre rozvoj cestovného ruchu predpoklad postupného využívania opustených domov na chalupy možnosť ponúkať netradičné miestne atrakcie 	<ul style="list-style-type: none"> jazyková bariéra, hlavne u staršieho obyvateľstva pasivita miestnych obyvateľov, nízke ambície pasivita miestnych obyvateľov, nízke ambície negatívne sociálne javy spojené s odchádzaním mužskej časti rodín za prácou
Sociálna infraštruktúra	
<ul style="list-style-type: none"> zriadiť lekársku službu (priestory sú) zriadiť verejný telefón výstavba viacúčelových športových ihrísk zaviesť káblovú televíziu vybudovať cyklistický chodník, športy, posedenie, stravovacie služby zriadiť služby + zaoberať sa obchodnými prevádzkami zriadiť penzión pre dôchodcov rozvoj kultúrnych a folklórnych tradícií 	<ul style="list-style-type: none"> zvýšenie dopravnej intenzity vplyvom rozvoja cestovného ruchu nízky záujem mladej generácie o ľudovú kultúru
Technická infraštruktúra	
<ul style="list-style-type: none"> realizácia resp. rekonštrukcia čistiarenských zariadení na hospodárskych dvoroch, zabezpečenie ich údržby kabelizácia – podzemná (elektro + telefón) rekonštrukcia štátnych komunikácií vybudovanie parkovísk výstavba kanalizácie rekonštrukcia vodovodnej siete 	<ul style="list-style-type: none"> potreba cestného obchvatu obce, kvôli vylúčeniu dopravy z centra obce
Ekonomika	
<ul style="list-style-type: none"> dosiahnuť využitie pôdneho fondu. PD vrátiť k poľnohospodárskej výrobe vhodné podmienky pre rozvoj poľnohospodárstva zapojenie miestnych podnikateľských subjektov do rekonštrukcie a výstavby v obci poskytovanie účelových dotácií do poľnohospodárstva a rozvoj podnikania založený na miestnych tradíciách a zdrojoch rozvoj vzdelanosti a informovanosti v oblasti malého a stredného podnikania rozvoj služieb a cestovného ruchu smerujúci k vytváraniu pracovných príležitostí príprava rozšírenia priemyselnej zóny novým územným plánom s prepojením na navrhovanú priemyselnú zónu mesta V. Kapušany výhodná poloha vytvorenia priemyselnej zóny vo vzťahu k pripravovanému hraničnému prechodu s Ukrajinou a rozšírením trate a prepravy tovarov a osôb. výhodná poloha vytvorenia priemyselnej zóny vo vzťahu k pripravovanému hraničnému prechodu s Ukrajinou a rozšírením trate a prepravy tovarov a osôb. 	<ul style="list-style-type: none"> potenciálne zvýšenie ekologického zaťaženia územia ako dôsledok rozširovania podnikateľských aktivít nedostatok investičného kapitálu horšia dostupnosť informácií spojených s podnikaním nedostatok skúseností a chýbajúca motivácia na podnikanie chýbajúca koncepcia rozvoja podnikania a rozvoja cestovného ruchu nízka kúpyschopnosť obyvateľstva, priekupníctvo a odklon k čiernej ekonomike nedostatočné dobrovoľníctvo, málo dobrovoľných spolkov a organizácií tlaky a dopady globalizácie na niektoré odvetvia, ktoré sa prejavujú presunom výroby zo Slovenska na východ slabý záujem o investičné príležitosti v tomto regióne zo strany zahraničných investorov vstup do EÚ priniesol odliv vzdelaných pracovníkov do vyspelých zahraničných štátov, odliv intelektu a tvorivého potenciálu



Príležitosti	Ohrozenia
<ul style="list-style-type: none"> existujúca železničná prekládka tovarov s širokým rozchodom nadregionálneho významu s priemyselnou zónou 	<ul style="list-style-type: none"> zložitý majetkoprávny vzťahy v potenciálnom území a pod.
<ul style="list-style-type: none"> plánované rozšírenie dopravného napojenia na nadregionálnej úrovni 	<ul style="list-style-type: none"> odcudzenie a slabšia interakcia medzi obyvateľmi, nízka angažovanosť a záujem o veci verejné
<ul style="list-style-type: none"> príprava výstavby nového cestného hraničného prechodu s Ukrajinou, vybudovanie nového obchvatu obce s vylepšením existujúcej prístupovej komunikácie v súvislosti s prechodom 	<ul style="list-style-type: none"> nedostatok rizikového kapitálu pre podporu inovatívnych podnikateľských zámerov
<ul style="list-style-type: none"> vytvorenie nových pracovných príležitostí v oblasti služieb a cestovného ruchu v súvislosti s novým hraničným prechodom. 	
<ul style="list-style-type: none"> zavedenie káblovej televízie a internetovej siete 	<ul style="list-style-type: none">
<ul style="list-style-type: none"> realizácia priemyselného parku 	<ul style="list-style-type: none">
<ul style="list-style-type: none"> rekonštrukcia a dostavba športovísk a priestorov pre aktívne trávenie voľného času 	<ul style="list-style-type: none">
Životné prostredie	
<ul style="list-style-type: none"> vybudovanie oddychovej zóny 	<ul style="list-style-type: none"> riešiť likvidáciu odpadov z PD
<ul style="list-style-type: none"> vybudovanie turistických chodníkov 	<ul style="list-style-type: none"> zhoršujúca sa kvalita podzemnej vody
<ul style="list-style-type: none"> kompostovanie organického odpadu 	<ul style="list-style-type: none">
<ul style="list-style-type: none"> rekonštruovať a dobudovať verejnú zeleň 	<ul style="list-style-type: none">
<ul style="list-style-type: none"> vybudovať účelovú cestu mimo zástavbu, vyčistiť priekopy a vybudovať nové 	<ul style="list-style-type: none"> absencia, resp. obmedzená dostupnosť zariadení na zhodnocovanie odpadov z obce
<ul style="list-style-type: none"> osвета a výchova obyvateľstva vedúca k environmentálne šetrnejšiemu životnému štýlu 	<ul style="list-style-type: none"> riziko znečistenia vôd dusičnanmi v poľnohospodárskej výrobe
<ul style="list-style-type: none"> vybudovať izolačnú zeleň od smeru Vojany 	<ul style="list-style-type: none"> vznik zápachu zo živicišnej výroby v poľnoh. podnikoch
<ul style="list-style-type: none"> modernizácia a znižovanie energetickej náročnosti domácností 	<ul style="list-style-type: none"> inštalácia technických zariadení spôsobujúcich skleníkový efekt a vznik látok poškodzujúcich ozónovú vrstvu zeme
<ul style="list-style-type: none"> postupná zmena palivovej základne 	<ul style="list-style-type: none">

3.1 KRITICKÉ OBLASTI A HLAVNÉ FAKTORY ROZVOJA

Po zedefinovaní kritických oblastí sú tieto v ďalších kapitolách podrobne zostavené do strategických zámerov. Tie sú rozčlenené do cieľov a ciele sú rozpracované do jednotlivých opatrení. Jednotlivé opatrenia sú zedefinované ako konkrétne plánované realizačné výstupy programu hospodárskeho a sociálneho rozvoja obce z hľadiska obsahového, personálneho, finančného a časového plnenia.

Na základe výsledkov spracovaných analýz boli stanovené následovné kritické oblasti, do ktorých sa bude v budúcnosti po konzultáciách s verejnosťou a poslancami obecného zastupiteľstva sústreďovať úsilie všetkých zúčastnených strán (samospráva, podnikateľská sféra, tretí sektor) :



4. STRATEGICKÝ ROZVOJ OBCE

Najdôležitejšou časťou PHSR obce je definovanie rozvojovej stratégie premietnutej do programovej štruktúry, ktorá pozostáva z programových prvkov prepojených vertikálne aj horizontálne. Programovú štruktúru PHSR obce tvoria:

- ciele
- priority
- opatrenia
- aktivity
- merateľné ukazovatele

V programovej štruktúre cieľov je definovaný jeden globálny cieľ, ktorý predstavuje určité súhrnné vyjadrenie cieľového stavu, ktorý chce obec dosiahnuť v oblasti sociálneho a hospodárskeho rozvoja. Na detailnejšej úrovni ako je globálny cieľ sú definované tri špecifické ciele, ktoré sú zamerané na zlepšenie súčasného stavu a rozvoj obce v tých oblastiach, ktoré boli v rámci sociálnej a ekonomickej analýzy obce identifikované.

V každom z troch špecifických cieľov je stanovená jedna alebo viacej priorít, ktoré obsahujú súbor opatrení. Opatrenia predstavujú súhrn aktivít pomáhajúcich realizovať priority. Sú vybrané takým spôsobom, aby sa medzi jednotlivými prioritami neprekrývali, ale synergicky dopĺňali. Do aktivít sú zahrnuté typy činností, ktoré je potrebné realizovať, aby boli odstránené identifikované problémy (disparity) a bol využitý rozvojový potenciál (faktory rozvoja) v prospech rozvoja obce v zmysle definovaných cieľov vytýčenej rozvojovej stratégie obce.

Programová štruktúra PHSR obce je zostavená tak, aby bol dodržaný súlad medzi týmto programovým dokumentom a programovými dokumentmi na podporu regionálneho rozvoja prijatými na národnej a regionálnej úrovni.

Na národnej úrovni:

- Národný rozvojový plán (NRP)
- Operačný program Základná infraštruktúra (OP ZI)
- Sektorový operačný program Priemysel a služby (SOP PS)
- Sektorový operačný program Poľnohospodárstvo a rozvoj vidieka (SOP PaRV)
- Sektorový operačný program Ľudské zdroje (SOP LZ)
- Programové dokumenty pre iniciatívy:
 - EQUAL
 - INTERREG IIIA,B,C
 - URBAN II
 - LEADER +

Na regionálnej úrovni:

- Program hospodárskeho a sociálneho rozvoja Košického samosprávneho kraja (PHSR KSK)

4.1 CIELE A PRIORITY

4.1.1 Globálny cieľ:

Zvýšiť kvalitu života obyvateľov obce zlepšením podmienok bývania, oživením vidieckej kultúry a tradícií, podporou ekonomických aktivít a vytvorením podmienok pre rozvoj rekreácie a CR



Charakteristika:

Globálnym cieľom stratégie rozvoja obce je vytvoriť podmienky pre rozvoj zamestnanosti a aj touto cestou zvýšiť kvalitu života obyvateľov obce a zabezpečiť jej trvalo udržateľný rozvoj. Dôraz sa dáva na vytvorenie podmienok pre vyvážený sociálny a hospodársky rozvoj pri využití ľudského, prírodného a kultúrneho potenciálu obce pri rešpektovaní špecifik obce. Blízkosť veľkých vodných tokov Laborca, Latorice ktorej povodie je chránenou krajinnou oblasťou, vytvára predpoklady zapojiť obec Maťovské Vojkovce do rozvoja turistiky a športu. Realizáciou súboru navrhovaných opatrení sa majú vytvoriť podmienky pre obnovu a skvalitnenie vidieckeho prostredia a dosiahnuť zvýšenie atraktivity obce pre jej obyvateľov a návštevníkov.

4.1.2 Špecifický cieľ č. 1:

Rozvíjať miestnu komunitu a podporovať jej zapojenie do aktivít rozvoja vidieka a aktivít smerujúcich k zlepšeniu zamestnanosti

Charakteristika:

Tento špecifický cieľ je zameraný na zvýšenie kvality komunitného života v obci. Je zdôraznená potreba podpory adaptability marginalizovaných skupín obyvateľov s cieľom zvýšiť ich schopnosť reagovať na zmenené ekonomické podmienky života. Podporou rozvoja vzdelanosti, kultúry, športu a spoločenského života sa očakáva zvýšenie záujmu obyvateľov o dianie v obci a spolupráca pri riešení spoločných problémov verejného záujmu. Dôležité je ďalšie skvalitňovanie spolupráce na úrovni mikroregiónu „xxxxxx“ a rozvoj ďalších partnerstiev.

4.1.2.1 Priorita : Rozvoj ľudského potenciálu a posilňovanie partnerstva

Charakteristika:

Priorita je zameraná na vytváranie komunitných programov, vzdelávacích a osvetových aktivít, ktoré podporujú zvýšenie schopností nezamestnaných a iných marginalizovaných skupín obyvateľov zapojiť sa do pracovného trhu. Cieľom priority je aj podpora kultúrneho života v obci a vytváranie podmienok pre rozvoj športových aktivít. Zvyšovanie informovanosti prispieje k vyššej občianskej participácii na verejnom živote v obci. Podporou rozvoja spolupráce a vytváraním ďalších partnerstiev, najmä s ďalšími obcami v okolí sa vytvoria podmienky pre ešte aktívnejšie angažovanie sa samosprávy obce v prospech zlepšenia kvality života obyvateľov obce a rozvoja obce.

4.1.3 Špecifický cieľ č. 2:

Zlepšením základnej infraštruktúry a rozvojom bývania vytvárať podmienky pre zvýšenie úrovne kvality vidieckeho prostredia v obci

Charakteristika:

Cieľ je zameraný na odstránenie nevyhovujúcej kvality environmentálnej infraštruktúry v obci. Obec nemá dobudovanú kanalizáciu, čo je jedným z obmedzujúcich limitov jej hospodárskeho rozvoja. Zriadenie integrovaného systému separovaného zberu odpadov, budovanie zariadení na zhodnocovanie odpadov a organizovanie aktivít zameraných na environmentálnu výchovu dospeléj populácie spolu s dobudovanou environmentálnou infraštruktúrou prispieje k zlepšeniu kvality životného prostredia v obci. Cieľ sleduje aj zlepšenie kvality sociálnej infraštruktúry, a to najmä v oblasti kultúry a športu a v oblasti vytvárania podmienok pre internetizáciu verejných zariadení obce. Zameriava sa aj na rozvoj bývania, čo môže mať priaznivý vplyv na stabilizáciu populácie a zlepšenie demografického vývoja obce. Veľmi dôležitým faktorom pre vytváranie priaznivého imidžu obce je kvalita vzhľadu obce a jej verejných priestorov (miestne komunikácie, pešie priestranstvá, verejná zeleň, parkové úpravy, autobusové zastávky). Cieľ sa zameriava na úpravu a obnovu týchto priestorov pri zachovaní identity obce a jej kultúrno-historického dedičstva, tak aby sa dosiahlo zvýšenie atraktívnosti obce pre jej obyvateľov a návštevníkov.



4.1.3.1 Priorita : Environmentálna infraštruktúra a doprava

Charakteristika:

Priorita je zameraná na dobudovanie environmentálnej infraštruktúry, t.j. dobudovanie verejnej kanalizácie. Dôraz sa dáva aj na zlepšenie infraštruktúry odpadového hospodárstva a podporu environmentálnej výchovy a vzdelávania dospeléj populácie. V oblasti dopravy sa priorita zameriava na eliminovanie negatívnych účinkov križovania ciest II. a III. tr. v severnej časti obce.

4.1.3.2 Priorita : Rozvoj lokálnej infraštruktúry a bývania

Charakteristika:

Kvalita sociálnej infraštruktúry priamo ovplyvňuje kvalitu života obyvateľov obce. Priorita je zameraná na zlepšenie štandardu budov a zariadení pre kultúru a ich viacúčelové využitie, na vytvorenie podmienok pre rozvoj bývania, predovšetkým pre výstavbu rodinných domov, príp. aj sociálneho bývania. Cieľom priority je aj zlepšenie prístupu k informáciám využitím dostupných informačných technológií a vytvárať tým podmienky pre zvýšenie úrovne informovanosti a vzdelanosti obyvateľov.

4.1.3.3 Priorita : Obnova identity vidieckeho osídlenia

Charakteristika:

Priorita sa zameriava na úpravu a obnovu verejných priestorov (miestne komunikácie, chodníky, pešie priestranstvá, verejná zeleň, parkové úpravy, autobusové zastávky, dobudovanie rekreačno-športovo-oddychovej zóny) a zlepšenie vzhľadu obce, pričom sa dáva dôraz na zachovanie identity obce a jej kultúrno-historického dedičstva.

4.1.3.4 Priorita : Regenerácia krajiny

Charakteristika:

Priorita zahŕňa opatrenie, ktoré je zamerané na obnovu vidieckej krajiny a zvýšenie jej ekologickej stability prostredníctvom vypracovania projektu pozemkových úprav, vrátane miestneho územného systému ekologickej stability a realizáciou zámerov na regeneráciu prírodného prostredia. Súčasťou opatrení je aj zabezpečenie ochrany krajiny pred povodňami pri rozvodnení rieky Uh.

4.1.4 Špecifický cieľ č. 3:

Dosiahnuť zvýšenie pracovných príležitostí v obci a zlepšiť úroveň ekonomických príjmov obyvateľov podporou rozvoja podnikania a využitím potenciálu obce pre rozvoj rekreácie a cestovného ruchu

Charakteristika:

Cieľ je zameraný na zvýšenie zamestnanosti v obci vytvorením podmienok pre rozvoj malého a stredného podnikania a obnovou poľnohospodárskej výroby. Vybudovaním inkubátora budú ponúknuté začínajúcim podnikateľom a živnostníkom priestory a zodpovedajúca infraštruktúra. Hlavný dôraz je kladený na vyvážený hospodársky rozvoj obce pri zachovaní trvalo udržateľného rozvoja obce. Regenerácia prírodného prostredia a zvýšenie ekologickej stability krajiny sú nevyhnutnou podmienkou pre rozvoj rekreácie a obnovu a rozvoj poľnohospodárstva. Poloha obce v prihraničnom území vytvára predpoklady pre rozvoj podnikania v rámci infraštruktúry služieb. Vo väzbe na rozvoj služieb a vidieckeho turizmu sa predpokladá aj rozvoj kultúrnych aktivít, predovšetkým v oblasti regionálneho folklóru, zvykov a tradícií a vytvorenie ponuky športových aktivít využiteľných v rámci rozvoja CR a rekreácie. Diverzifikáciou poľnohospodárskych činností podporujúcich rozvoj vidieckeho turizmu sa zvýši ponuka atraktivít obce v rámci podpory rozvoja rekreácie.

Cieľom je aj vytvorenie nových pracovných miest v priemyselných zónach na miestach nefungujúcich poľnohospodárskych podnikov.

4.1.4.1 Priorita : Rozvoj ekonomických aktivít



Charakteristika:

Cieľom priority je vytvárať podmienky pre rozvoj služieb a podporovať vznik prevádzok nezávadnej výroby formou priemyselných zón. Zriadením podnikateľského inkubátora a zodpovedajúcej infraštruktúry sa vytvoria podmienky pre rozvoj malého a stredného podnikania. Priorita sleduje aj obnovu a rozvoj poľnohospodárskej výroby, ktorá bola donedávna rozhodujúcim odvetvím zabezpečujúcim zamestnanosť obyvateľov obce, predovšetkým s nižšou kvalifikáciou.

4.1.4.2 Priorita : Rozvoj rekreácie a CR

Charakteristika:

Táto priorita má veľký význam pre ďalší rozvoj obce. Je zameraná na zviditeľnenie obce prostredníctvom využitia ľudského, kultúrno-historického a športovo-rekreačného potenciálu pre rozvoj vidieckej turistiky a zapojenie obce do aktivít CR. Ide najmä o dostavbu športovo-rekreačných zariadení, vybudovanie cyklistickej trasy a využitie kultúrnych aktivít a kultúrno-historického dedičstva obce pre rozvoj CR. V rámci podnikateľskej sféry sa predpokladá poskytovanie ubytovacích a stravovacích služieb. Diverzifikáciou poľnohospodárskych činností a vybudovaním areálu agroturistiky sa zvýši ponuka rekreačných aktivít v obci. Využitie rekreačného potenciálu obce predpokladá výraznú propagáciu podmienok CR v obci, čo sa môže dosiahnuť zapojením obce do budovania informačnej siete propagácie CR prostredníctvom Slovenskej agentúry cestovného ruchu (SACR).

4.2 OPATRENIA A AKTIVITY

Priorita 3.1.2.1: Rozvoj ľudského potenciálu a posilňovanie partnerstva

4.2.1 Opatrenie : Zachovanie kultúrnych tradícií a vytváranie podmienok pre rozvoj športu

Zameranie:

Podpora tvorby spolkov a občianskych združení, organizovanie kultúrno-športových podujatí v obci a zapájanie sa do kultúrnych a spoločenských aktivít organizovaných v rámci širšieho regiónu. Opatrenie nie je podporované zo štrukturálnych fondov EÚ. Finančným zdrojom je rozpočet obce a zdroje podporných grantov príslušných nadácií a MVO. Zdrojom finančnej pomoci pri vybraných aktivitách môže byť aj MK SR.

Disparity:

- nedostatočná práca s mladými v oblasti kultúrnych tradícií
- slabý lokálpatriotizmus

Aktivity:

Názov aktivity	Predpokladaný príjemca finančnej pomoci	Zdroj finančnej pomoci
<ul style="list-style-type: none">podpora tvorby spolkov, kultúrno-športových aktivít:<ul style="list-style-type: none">- založiť občianske združenie mladých- folklórne dni regiónu „Obecné dni“- detská folklórna prehliadka obcí zo širšieho okolia- cirkevné združenie žien a pastoračné centrumorganizovanie športových podujatí v rámci a zapájať sa do aktivít zameraných na prezentáciu obce (v rámci obce aj v spolupráci s obcami regiónu):<ul style="list-style-type: none">- organizovať futbalový turnaj “	obec, občianske združenia a spolky	MK SR - rozpočet a programy: - Podpora rozvoja a prezentácie súčasného umenia a kultúrnych aktivít rozpočet MKSK POD



4.2.2 Opatrenie : Podpora vzdelávania pre zlepšenie zamestnanosti a informovanosti

Zameranie:

Komunitné programy zamerané na zvýšenie schopností nezamestnaných a iných marginalizovaných skupín obyvateľov zapojiť sa do pracovného trhu, organizovanie (v rámci obce alebo v spolupráci s partnerskými obcami) vzdelávacích a osvetových aktivít pre dospelých, podpora aktivít na zvyšovanie občianskej angažovanosti na veciach verejného záujmu, zavádzanie nových foriem zvyšovania informovanosti obyvateľov o verejnom živote v obci. Opatrenie je podporované zo štrukturálnych fondov EÚ. Zdrojom finančnej pomoci pri vybraných aktivitách môžu byť zdroje podporných grantov príslušných nadácií a MVO. U neoprávnených aktivít je finančným zdrojom rozpočet obce.

Disparity:

- nezáujem ľudí o veci verejné
- nízka kvalifikačná štruktúra populácie
- vysoká nezamestnanosť
- nevyužívanie ľudského potenciálu
- chýba penzión pre osamelých a starších ľudí
- chýba občasná lekárska služba

Aktivity:

Názov aktivity	Predpokladaný príjemca finančnej pomoci	Zdroj finančnej pomoci
<ul style="list-style-type: none"> • podpora samostatnej zárobkovej činnosti: <ul style="list-style-type: none"> - zvýšiť záujem o podnikanie - vzdelávanie 	obec v spolupráci s ÚPSVR	SOP LZ Priorita č.1: Rozvoj aktívnej politiky trhu práce Opatrenie č. 1.2: Uľahčenie vstupu a návratu uchádzačov o zamestnanie na trh práce s osobitným dôrazom na znevýhodnených prostredníctvom podpory tvorby pracovných miest a samostatnej zárobkovej činnosti
<ul style="list-style-type: none"> • vzdelávanie a komunitné programy pre marginalizované skupiny • zriadenie komunitného centra s funkciou pre marginalizované skupiny (osamelí, rómovia, dôchodcovia a iní) vrátane zriadenia občasnej ambulancie 	obec	FSR – Výzva 1, Téma č. 2: Podpora projektov v komunitách (aktivity zamerané na rozvoj komunit)
<ul style="list-style-type: none"> • zavedenie občasného vydávania obecných novín • zdokonalenie www stránky obce a v rámci regiónu 	obec	podporné granty príslušných nadácií a MVO

4.2.3 Opatrenie : Rozširovanie spolupráce a vytváranie partnerstiev

Zameranie:

Rozvoj spolupráce a tvorba partnerstiev, rozširovanie foriem spolupráce s obcami regiónu, rozvoj cezhraničnej spolupráce a transregionálnych kontaktov. Opatrenie nie je podporované zo štrukturálnych fondov EÚ.



Disparity:

- legislatívne prekážky zo strany ukrajinských úradov

Aktivity:

Názov aktivity	Predpokladaný príjemca finančnej pomoci	Zdroj finančnej pomoci
<ul style="list-style-type: none"> • dobudovať inštitucionálne zázemie • budovanie partnerstva obcí na území širšieho regiónu • rozvoj partnerstiev aj s obcami v zahraničí <ul style="list-style-type: none"> - cezhraničné partnerstvo (.....). 	obec	podporné granty príslušných nadácií a MVO

Priorita 3.1.3.1: Environmentálna infraštruktúra a doprava

4.2.4 Opatrenie : Zvýšenie ochrany povrchových a podzemných vôd

Zameranie:

Dobudovanie kanalizačnej siete a systému čistenia odpadových vôd. Opatrenie je podporované zo štrukturálnych fondov EÚ. Neoprávnené aktivity budú financované z rozpočtu obce, resp. mikroregiónu. Finančným zdrojom môže byť aj MŽP SR.

Disparity:

- závadné spodné vody
- nedokončená kanalizácia
- nesprávne vypúšťanie žúmp

Aktivity:

Názov aktivity	Predpokladaný príjemca finančnej pomoci	Zdroj finančnej pomoci
<ul style="list-style-type: none"> • dokončenie kanalizácie v obci 	VVS, obec	OP ZI Priorita č. 2: Environmentálna infraštruktúra Opatrenie č. 2.3: Zlepšenie a rozvoj infraštruktúry na ochranu a racionálne využívanie vôd alt. Kohézny fond MŽP SR: - Environmentálny fond
<ul style="list-style-type: none"> • vývoz odpadových vôd zo žúmp v spolupráci s partnerskými obcami 	obec	-

4.2.5 Opatrenie : Podpora separácie komunálneho odpadu a jeho zhodnocovanie

Zameranie:

Zriadenie integrovaného systému separovaného zberu odpadov, budovanie zariadení na zhodnocovanie odpadov, organizovanie aktivít zameraných na environmentálnu výchovu dospeléj populácie. Opatrenie je



podporované zo štrukturálnych fondov EÚ. Neoprávnené aktivity môžu byť podporované zo zdrojov MŽP SR.

Disparity:

- nízka úroveň ekologického povedomia

Aktivity:

Názov aktivity	Predpokladaný príjemca finančnej pomoci	Zdroj finančnej pomoci
<ul style="list-style-type: none"> • zdokonalenie systému separovaného zberu a zhodnocovania odpadov v rámci regiónu • zavedenie kompostovania v areáli ČOV a na ploche za OcÚ 	obec, mikroregión	OP ZI: Priorita č. 2: Environmentálna infraštruktúra Opatrenie č. 2.3: Zlepšenie a rozvoj infraštruktúry odpadového hospodárstva MŽP SR- rozpočet a programy: - Environmentálny fond - Recyklačný fond
<ul style="list-style-type: none"> • zvýšenie frekvencie vývozu veľkokapacitných kontajnerov 	obec	-
<ul style="list-style-type: none"> • osвета a výchova obyvateľstva v oblasti životného prostredia 	obec, mikroregión	MŽP SR- rozpočet a programy: - Zelený projekt - Environmentálny fond - POD

4.2.6 Opatrenie : Vytváranie podmienok na zlepšenie nadradenej dopravnej infraštruktúry

Zameranie:

Aktivity podporujúce zdokonalenie dopravy v centrálnej časti obce. Opatrenie je podporované zo štrukturálnych fondov EÚ. Prijímateľom pomoci nie je obec ale Slovenská správa ciest (SSC). Obec bude iniciovať podporné aktivity a spolupracovať pri realizácii opatrenia.

Disparity:

- potreba zásahov do súkromných pozemkov

Aktivity:

Názov aktivity	Predpokladaný príjemca finančnej pomoci	Zdroj finančnej pomoci
<ul style="list-style-type: none"> • aktivity smerujúce k podpore zdokonalenia dopravného riešenia 	obec prostredníctvom MDPT SR, SSC	Kohézny fond, SSC

Priorita č. 3.1.3.2: Rozvoj lokálnej infraštruktúry a bývania

4.2.7 Opatrenie : Zlepšenie infraštruktúry kultúrnych zariadení a ich viacúčelové využitie

Zameranie:

Obnova priestorov na poskytovanie služieb v oblasti kultúry, zriaďovanie viacúčelových kultúrno-spoločenských priestorov a klubových miestností. Opatrenie je podporované zo štrukturálnych fondov EÚ.



Disparity:

- zlý stav kultúrneho domu v oboch častiach obce
- chýbajú zariadenia pre klub mladých
- chýba fitness centrum
- chýba telocvičňa

Aktivity:

Názov aktivity	Predpokladaný príjemca finančnej pomoci	Zdroj finančnej pomoci
<ul style="list-style-type: none"> • rekonštrukcia kultúrneho domu v oboch častiach obce pre viacúčelové využitie: <ul style="list-style-type: none"> - jeho zatraktívnenie - dobudovanie zázemia a kuchyne, - vytvorenie podmienok pre klub mladých - vybavenie klubu dôchodcov • vybudovanie telocvične v športovom areáli (zároveň fitness centrum) 	obec	Priorita č. 3: Lokálna infraštruktúra Opatrenie č. 3.1: Budovanie a rozvoj občianskej infraštruktúry v regiónoch Podopatrenie č. 3.1.4: Budovanie a rozvoj kultúrnej infraštruktúry

4.2.8 Opatrenie : Skvalitnenie podmienok bývania v obci

Zameranie:

Príprava územia pre výstavbu rodinných domov, výstavba dopravnej a technickej infraštruktúry v lokalitách novej výstavby rodinných domov. Vytváranie podmienok pre výstavbu sociálnych bytov. Opatrenie nie je podporované zo štrukturálnych fondov EÚ. Finančným zdrojom je rozpočet obce a Štátny fond rozvoja bývania (ŠFRB).

Disparity:

- malý záujem o bývanie v obci
- starnutie obyvateľstva

Aktivity:

Názov aktivity	Predpokladaný príjemca finančnej pomoci	Zdroj finančnej pomoci
<ul style="list-style-type: none"> • vytvoriť priestorové podmienky pre bytovú výstavbu podľa územného plánu: <ul style="list-style-type: none"> - vytvoriť podmienky pre sociálne bývanie • príprava pozemkov pre výstavbu rodinných domov 	obec	MVRR SR a ŠFRB

4.2.9 Opatrenie : Využívanie informačných technológií a zlepšenie prístupu k informáciám

Zameranie:

Internetizácia verejných zariadení obce, zriadenie internetového klubu. Opatrenie je podporované zo štrukturálnych fondov EÚ. Neoprávnené aktivity budú financované z rozpočtu obce , resp. rozpočtu mikroregiónu.

Disparity:

- chýba káblová televízia



- komplikovaný prístup k internetu
- nedostatočná informovanosť občanov

Aktivity:

Názov aktivity	Predpokladaný príjemca finančnej pomoci	Zdroj finančnej pomoci
<ul style="list-style-type: none"> • zlepšenie prístupu k informáciám: <ul style="list-style-type: none"> - internetizácia verejných zariadení obce - zavádzanie internetu do domácností, zriadenie verejného prístupového bodu k internetu (budovanie internetového klubu) 	obec prostredníctvom mikroregiónu	OP ZI: Priorita č. 3: Lokálna infraštruktúra Opatrenie č. 3.2: Budovanie a rozvoj informačnej spoločnosti pre verejný sektor
<ul style="list-style-type: none"> • zavedenie káblovej televízie, obecných novín • zdokonalenie www - stránky 	obec, poskytovateľ služby, (mesto Michalovce)	-

Priorita č. 3.1.3.3: **Obnova identity vidieckeho osídlenia**

4.2.10 Opatrenie : Obnova verejných priestorov obce

Zameranie:

Komplexná úprava, obnova a rekonštrukcia verejných priestorov a miestnych komunikácií (miestne komunikácie, chodníky, verejné osvetlenie a rozhlas, pešie priestranstvá, verejná zeleň, parkové úpravy, autobusové zastávky), zlepšenie vzhľadu ulíc, dobudovanie športovo-rekreačných priestorov a zón. Opatrenie je podporované zo štrukturálnych fondov EÚ. Neoprávnené aktivity budú financované z rozpočtu obce, prípadne z podporných grantov príslušných nadácií a MVO. Vybrané aktivity môžu byť podporené z programu MŠ SR.

Disparity:

- málo zelene v obci
- dopravné ťažkosti
- nízka bezpečnosť
- vzdušné elektrické vedenie

Aktivity:

Názov aktivity	Predpokladaný príjemca finančnej pomoci	Zdroj finančnej pomoci
----------------	---	------------------------



<ul style="list-style-type: none"> komplexná úprava verejných priestorov dobudovanie centra obce zlepšenie komunikačnej siete obce: <ul style="list-style-type: none"> dobudovanie chodníkov podľa územného plánu zrekonštruovanie verejného osvetlenia vybudovanie účelovej cesty pre ťažké mechanizmy mimo zástavbu odstránenie znečisťovania ciest, zlepšenie čistenia ciest zvýšiť výmeru zelene v obci, rekonštruovať a doplniť zeleň (okolie cintorína, pri športovom areáli, popri ceste) vybudovať nové autobusové zastávky, rozšíriť odstavňé pruhy dobudovanie rekreačno-športovo-oddychovej zóny (ďalšie ihriská, hygienické zariadenia, tribúnu, amfiteáter, zázemie pre vodné športy a rekreáciu) rekonštrukcia rozhlasových rozvodov na bezdrôtové 	obec	OP ZI: Priorita č. 3: Lokálna infraštruktúra Opatrenie č. 3.4: Renovácia a rozvoj obcí
<ul style="list-style-type: none"> zrekonštruovať elektrické NN vedenie v obci (na podzemné) 	obec v spolupráci s VSE	VSE - rozpočet

Priorita č. 3.1.3.4: Regenerácia krajiny

4.2.11 Opatrenie : Obnova vidieckej krajiny a zvýšenie jej ekologickej stability

Zameranie:

Vypracovanie projektu pozemkových úprav vrátane miestneho územného systému ekologickej stability, realizácia zámerov na regeneráciu prírodného prostredia a zvýšenie ekologickej stability krajiny. Opatrenie je podporované zo štrukturálnych fondov EÚ. Neoprávnené aktivity môžu byť podporované zo zdrojov MŽP SR a z rozpočtu inštitúcií rezortu MŽP SR a MP SR (Krajský pôdohospodársky úrad – KPÚ, Slovenský vodohospodársky podnik – SVP, Hydromeliorácie).

Disparity:

- nízka ekologická hodnota krajiny- scelená poľnohospodárska krajina, málo zelene, chýba les
- pôdy ohrozené znehodnocovaním
- nefunkčné meliorácie
- nekvalitná podzemná voda

Aktivita:

Názov aktivity	Predpokladaný príjemca finančnej pomoci	Zdroj finančnej pomoci
----------------	---	------------------------



<ul style="list-style-type: none"> vypracovanie projektu pozemkových úprav vrátane miestneho územného systému ekologickej stability: <ul style="list-style-type: none"> dotvorenie regionálneho územného systému ekologickej stability a navrhnuť prvky miestneho územného systému ekologickej stability realizácia plánovaných zámerov v oblasti zvýšenia ekologickej stability územia: <ul style="list-style-type: none"> v území s vysokým stupňom zomenia vytvárať podmienky pre rozčlenenie veľkých omých plôch výsadbou zelene v remízkach a okolo poľných ciest, potokov a vodných kanálov zalesnenie málo úrodných poľnohospodárskych plôch protierózne úpravy v atakovaných priestoroch výsadba izolačnej zelene 	KPÚ prostredníctvom MP SR	SOP PaRV: Priorita č. 2: Podpora trvalo udržateľného rozvoja vidieka Opatrenie č. 2.3: Podpora prispôsobenia a rozvoja vidieckych oblastí Podopatrenie č. 2.3.1: Pozemkové úpravy
--	------------------------------	---

Priorita č. 3.1.4.1: Rozvoj ekonomických aktivít

4.2.12 Opatrenie : Podpora vzniku prevádzok nezávadnej výroby

Zameranie:

Vznik prevádzok malého a stredného podnikania, príprava pozemkov pre podnikanie, výstavba a rekonštrukcia objektov pre podnikanie. Opatrenie je podporované zo štrukturálnych fondov EÚ. Neoprávnené aktivity budú financované zo zdrojov zainteresovaných podnikateľských subjektov.

Disparity:

- chýba malé a stredné podnikanie

Aktivity:

Názov aktivity	Predpokladaný príjemca finančnej pomoci	Zdroj finančnej pomoci
<ul style="list-style-type: none"> využitie existujúcich priestorov pre zriadenie podnikateľských prevádzok: <ul style="list-style-type: none"> poľnohospodárskeho dvora zriadenie prevádzok – muštáreň, pálenica, stavebná firma, ... vymedziť a vysporiadať stavebné pozemky na podnikanie formou priemyselnej zóny v južnej časti vymedziť a vysporiadať stavebné pozemky na podnikanie formou priemyselnej zóny v západnej časti - Vojkovce 	podnikateľské subjekty a ich združenia, obec v partnerstve s podnikateľským subjektom	SOP PS: Priorita č.1: Rast konkurencieschopnosti priemyslu a služieb využitím rozvoja domáceho rastového potenciálu Opatrenie č.1.1: Podpora rozvoja nových a existujúcich podnikov a služieb
<ul style="list-style-type: none"> podpora vzniku ďalšej predajne a prevádzok služieb 	podnikateľské subjekty	-

4.2.13 Opatrenie : Rozvoj podnikania a budovanie podnikateľskej infraštruktúry

Zameranie:

Zriadenie podnikateľského inkubátora a zodpovedajúcej infraštruktúry (rekonštrukcia a výstavba budov, technická vybavenosť územia, technologické zariadenie budov), poradenské služby. Opatrenie je podporované zo štrukturálnych fondov EÚ.



Disparity:

- nezáujem podnikat'
- chýba malé a stredné podnikanie
- chýbajú zamestnávateľia

Aktivity:

Názov aktivity	Predpokladaný príjemca finančnej pomoci	Zdroj finančnej pomoci
<ul style="list-style-type: none"> • zriaďiť inkubátor pre začínajúcich podnikateľov a živnostníkov v rámci mikroregiónu 	obec prostredníctvom mikroregión	SOP PS: Priorita č. 1: Rast konkurencieschopnosti priemyslu a služieb využitím rozvoja domáceho rastového potenciálu Opatrenie č. 1.2: Podpora budovania a rekonštrukcie infraštruktúry

4.2.14 Opatrenie : Obnova poľnohospodárstva a jeho rozvoj

Zameranie:

Investície podporujúce obnovu poľnohospodárskej výroby, rekonštrukcia poľnohospodárskych objektov, zavádzanie technológií na ekologicky nezávadné zneškodňovanie močovky a maštalného hnoja. Opatrenie je podporované zo štrukturálnych fondov EÚ.

Disparity:

- poľnohospodárska výroba v úpadku
- nefunkčné poľnohospodárske podniky
- spustený majetok PD
- chýbajú zamestnávateľia

Aktivity:

Názov aktivity	Predpokladaný príjemca finančnej pomoci	Zdroj finančnej pomoci
<ul style="list-style-type: none"> • obnova poľnohospodárstva a poľnohospodárskej výroby • zavádzanie technológií na ekologicky nezávadné zneškodňovanie biologického odpadu 	poľnohospodárske podniky	SOP PaRV: Priorita č.1 : Podpora produktívneho poľnohospodárstva Opatrenie č. 1.1: Investície do poľnohospodárskych podnikov

Priorita 3.2: Rozvoj rekreácie a CR



4.2.15 Opatrenie : Využitie ľudského a územného potenciálu obce pre podporu rozvoja CR

Zameranie:

Budovanie infraštruktúry rekreácie a turizmu a infraštruktúry súvisiacej s rozvojom vidieckeho turizmu. Opatrenie je podporované zo štrukturálnych fondov EÚ. Neoprávnené aktivity budú financované z rozpočtu obce, resp. mikroregiónu.

Disparity:

- nevytvorené podmienky pre CR

Aktivity:

Názov aktivity	Predpokladaný príjemca finančnej pomoci	Zdroj finančnej pomoci
<ul style="list-style-type: none">• zlepšenie využiteľnosti potenciálu CR :<ul style="list-style-type: none">- vytvoriť podmienky pre využitie športovo-oddychovej zóny pre CR- vybudovať cyklistický chodník (v zime ako bežkáarsky), ktorý spojí obec s CHKO „Latorica“- využitie historických pamiatok pre aktivity CR (sprístupnenie kostolov)- kultúrne aktivity zamerané na prezentáciu vidieckej kultúry a tradícií, realizovať výstavy prác amatérskych maliarov a ručných prác	obec, obec prostredníctvom mikroregiónu,	SOP PS: Priorita č. 2: Rozvoj cestovného ruchu Opatrenie č. 2.1: Podpora budovania a rekonštrukcie infraštruktúry cestovného ruchu

4.2.16 Opatrenie : Rozvoj infraštruktúry v oblasti rekreácie a CR

Zameranie:

Výstavba a rekonštrukcia objektov a zariadení pre účely rekreácie a turizmu, rekonštrukcia objektov využívaných v rámci CR a vidieckeho turizmu. Opatrenie je podporované zo štrukturálnych fondov EÚ.

Disparity:

- nevyužitie podmienky pre rekreáciu
- nezáujem o podnikanie v oblasti CR

Aktivity:

Názov aktivity	Predpokladaný príjemca finančnej pomoci	Zdroj finančnej pomoci
<ul style="list-style-type: none">• podpora podnikania v oblasti CR:<ul style="list-style-type: none">- rodinné penzióny- penzión v budove bývalej tabakárne- poskytovanie ubytovania v rodinných domoch- stravovacie služby- zázemie pre vodné športy a rekreáciu	podnikateľské subjekty	SOP PS: Priorita č. 2: Rozvoj cestovného ruchu Opatrenie č. 2.2: Podpora podnikateľských aktivít cestovného ruchu

4.2.17 Opatrenie : Diverzifikácia poľnohospodárskych činností zameraná na rozvoj CR a vidieckeho turizmu

Zameranie:

Investície podporujúce diverzifikáciu poľnohospodárskych činností zamerané na rozvoj CR a vidieckeho



turizmu, rekonštrukcia poľnohospodárskych objektov, budovanie areálov agroturistiky. Opatrenie je podporované zo štrukturálnych fondov.

Disparity:

- poľnohospodárska výroba v úpadku
- nefunkčné poľnohospodárske podniky
- spustený majetok PD

Aktivity:

Názov aktivity	Predpokladaný príjemca finančnej pomoci	Zdroj finančnej pomoci
<ul style="list-style-type: none"> • výstavba agroturistických areálov podporujúcich rozvoj CR: <ul style="list-style-type: none"> - zmena funkcie nevyužitých objektov poľnohospodárskeho dvora na aktivity podporujúce CR 	poľnohospodárske podniky	SOP PaRV: Priorita č.2: Podpora trvalo udržateľného rozvoja vidieka Opatrenie č.2.3: Podpora prispôsobenia a rozvoja vidieckych oblastí Podopatrenie č. 2.3.2: Diverzifikácia poľnohospodárskych činností

4.2.18 Opatrenie : Podpora propagácie potenciálu obce v rámci CR a vidieckeho turizmu

Zameranie:

Prostredníctvom SACR vytvárať informačné materiály na propagáciu podmienok CR v obci, zapájať sa do propagačných aktivít mikroregiónu „Použie“ a budovania informačnej siete propagácie CR. Opatrenie je podporované EÚ prostredníctvom SACR.

Disparity:

- nevyužitie podmienky pre rekreáciu

Aktivity:

Názov aktivity	Predpokladaný príjemca finančnej pomoci	Zdroj finančnej pomoci
<ul style="list-style-type: none"> • prezentácia obce a jej silných stránok v oblasti ponuky rekreačných aktivít <ul style="list-style-type: none"> - zriadiť na www stránke obce propagáciu podmienok CR v obci - zapojiť sa do propagácie CR v rámci celého regiónu 	obec a mikroregión prostredníctvom SACR (zapojenie sa do jej aktivít)	SOP PS: Priorita č. 2: Rozvoj cestovného ruchu Opatrenie č. 2.3: Podpora propagácie CR a tvorba informačného systému

4.3 OPIS ROZVOJOVEJ STRATÉGIE



4.3.1 Programová štruktúra

Predpoklady sociálneho a hospodárskeho rozvoja obce sa odvíjajú od rozvojového potenciálu územia a jeho faktorov rozvoja a od potenciálu ľudských zdrojov.

Obec sa nachádza v juhovýchodnej časti priestoru bývalej Zemplínskej župy, čo je výrazným a dôležitým rozvojovým faktorom pre tvorbu stratégie rozvoja obce. Rekreačný potenciál tejto oblasti, ktorý je doposiaľ využívaný iba v malom rozsahu, vytvára predpoklady pre rozvoj rekreácie spojenej s turistikou a rekreáciou. Regenerácia prírodného prostredia, predovšetkým zamedzenie negatívnych účinkov záplav a zlepšenie kvality podzemnej vody a ovzdušia sú nevyhnutnou podmienkou pre rozvoj rekreácie v tomto priestore.

Obec má vidiecky charakter. V stratégii ďalšieho rozvoja obce sa počíta s obnovou a posilňovaním tejto identity obce a so skvalitňovaním vidieckeho prostredia aj kultúry a zachovaním vidieckych tradícií, pričom sa predpokladá tento rozvojový faktor využiť v prospech vytvárania aktivít podporujúcich rozvoj CR a vidiecky turizmus. Pre využitie tohto rozvojového potenciálu obce je potrebné odstrániť alebo eliminovať negatívne faktory, ktorými sú determinované súčasné podmienky života obyvateľov obce. Predovšetkým je to nevyhovujúci stav v environmentálnej infraštruktúre. Skutočnosť, že obec nemá komplexne dobudovanú kanalizáciu znižuje atraktivnosť obce pre jej obyvateľov a návštevníkov a zároveň je obmedzujúcim limitom jej hospodárskeho rozvoja.

Obec nemá dobudovanú ani sociálnu infraštruktúru, najmä v oblasti kultúry a športu. Aj keď pre rozvoj športu a oddychu bolo doteraz realizovaných na podmienky obce niekoľko zaujímavých zámerov (športový areál), obec má ešte ďalšie predpoklady pre dobudovanie športovo-oddychovej zóny.

V oblasti hospodárstva okrem poľnohospodárskej a čiastočne stavebnej výroby nie sú vybudované ďalšie aktivity, ktoré by prispeli k zvýšeniu lokálnej ekonomiky. Poľnohospodárska výroba je v úpadku, čo je jedným z dôvodov zvýšenia nezamestnanosti v obci. Donedávna intenzívne poľnohospodársky využívané katastrálne územie je ohrozené degradáciou. Obnovou poľnohospodárskej výroby a jej rozvojom je potrebné oživiť hospodárske aktivity v obci.

Stratégia rozvoja obce je vypracovaná na obdobie nasledujúcich 7-mich rokov (2008 -2014) a zameriava sa na využitie rozvojového potenciálu obce a na riešenie rozhodujúcich disparít vo vyššie uvedených oblastiach. Obec má rozpracovaný územný plán, ktorý je pred poslednou etapou - schválením. Územný plán navrhuje funkčné využitie a priestorové usporiadanie územia obce a navrhuje rozvoj územia obce na obdobie cca 15 až 20 rokov. Tento koncepčný dokument bol jedným z dokumentov pre tvorbu stratégie rozvoja obce a vypracovanie programovej štruktúry PHSR obce.

Na základe výstupov auditu územia a výsledkov SWOT analýzy obce boli určené kritické oblasti a k nim priradené v PHSR obce tri špecifické ciele, ktoré sú zamerané na riešenie najzávažnejších disparít a využitie faktorov rozvoja. V zmysle určeného programového prístupu sú pre jednotlivé ciele stanovené priority, ktoré obsahujú súbor opatrení zameraných na riešenie identifikovaných disparít. Z dôvodu zosúladenia dokumentu s národnými programovými dokumentmi na podporu regionálneho rozvoja je štruktúra stratégie rozvoja obce postavená tak, aby bola dodržaná vnútorná aj vonkajšia koherencia opatrení medzi opatreniami PHSR obce a opatreniami príslušných národných a regionálnych programových dokumentov.

V zmysle tohto programového prístupu je štruktúra cieľov, priorít a opatrení nasledovná:

Globálny cieľ:

Zvýšiť kvalitu života obyvateľov obce zlepšením podmienok bývania, oživením vidieckej kultúry a tradícií, podporou ekonomických aktivít a vytvorením podmienok pre rozvoj rekreácie a CR

Špecifický cieľ č. 1:

Rozvíjať miestnu komunitu a podporovať jej zapojenie do aktivít rozvoja vidieka a aktivít smerujúcich k zlepšeniu zamestnanosti



Priorita č. 3.1.2.1: **Rozvoj ľudského potenciálu a posilňovanie partnerstva**

Opatrenie č. 3.2.1: **Zachovanie kultúrnych tradícií a vytváranie podmienok pre rozvoj športu**

Opatrenie č. 3.2.2: **Podpora vzdelávania pre zlepšenie zamestnanosti a zvyšovanie informovanosti obyvateľov obce**

Opatrenie č. 3.2.3: **Rozširovanie spolupráce a vytváranie partnerstiev**

Špecifický cieľ č. 2:

Zlepšením základnej infraštruktúry a rozvojom bývania vytvárať podmienky pre zvýšenie úrovne kvality vidieckeho prostredia v obci

Priorita č. 3.1.3.1: **Environmentálna infraštruktúra**

Opatrenie č. 3.2.4: **Zvýšenie ochrany povrchových a podzemných vôd**

Opatrenie č. 3.2.5: **Podpora separácie komunálneho odpadu a jeho zhodnocovanie**

Opatrenie č. 3.2.6: **Vytváranie podmienok na zlepšenie nadradenej dopravnej infraštruktúry**

Priorita č. 3.1.3.2: **Rozvoj lokálnej infraštruktúry a bývania**

Opatrenie č. 3.2.7: **Zlepšenie infraštruktúry kultúrnych zariadení a ich viacúčelové využitie**

Opatrenie č. 3.2.8: **Skvalitnenie podmienok bývania v obci**

Opatrenie č. 3.2.9: **Využívanie informačných technológií a zlepšenie prístupu k informáciám**

Priorita č. 3.1.3.3: **Obnova identity vidieckeho osídlenia**

Opatrenie č. 3.2.10: **Obnova verejných priestorov obce**

Priorita č. 3.1.3.4 : **Regenerácia krajiny**

Opatrenie č. 3.3.11 : **Obnova vidieckej krajiny a zvýšenie jej ekologickej stability**

Špecifický cieľ č. 3:

Dosiahnuť zvýšenie pracovných príležitostí v obci a zlepšiť úroveň ekonomických príjmov obyvateľov podporou rozvoja podnikania a využitím potenciálu obce pre rozvoj rekreácie a cestovného ruchu

Priorita č. 3.1.4.1: **Rozvoj ekonomických aktivít**

Opatrenie č. 3.2.12: **Podpora vzniku prevádzok nezávadnej výroby**

Opatrenie č. 3.2.13: **Rozvoj podnikania a budovanie podnikateľskej infraštruktúry**

Opatrenie č. 3.2.14: **Obnova poľnohospodárstva a jeho rozvoj**

Priorita č. 3.1.4.2: **Rozvoj rekreácie a CR**

Opatrenie č. 3.2.15: **Využitie ľudského a územného potenciálu obce pre podporu rozvoja CR**

Opatrenie č. 3.2.16: **Rozvoj infraštruktúry v oblasti rekreácie a CR**

Opatrenie č. 3.2.17: **Diverzifikácia poľnohospodárskych činností zameraná na rozvoj CR**

a vidieckeho turizmu

Opatrenie č. 3.2.18: **Podpora propagácie potenciálu obce v rámci CR a vidieckeho**



turizmu

Programová štruktúra PHSR obce je zostavená tak, aby bol dodržaný súlad medzi týmto programovým dokumentom a programovými dokumentmi na podporu regionálneho rozvoja prijatými na národnej a regionálnej úrovni. Ciele, priority a opatrenia PHSR obce Maťovské Vojkovce sú kompatibilné s cieľmi, prioritami a opatreniami Programu hospodárskeho a sociálneho rozvoja Košického samosprávneho kraja (PHSR KSK) a s cieľmi národných programových dokumentov :

- Národný rozvojový plán (NRP)
- Operačný program Základná infraštruktúra (OP ZI)
- Sektorový operačný program Priemysel a služby (SOP PS)
- Sektorový operačný program Poľnohospodárstvo a rozvoj vidieka (SOP PaRV)
- Sektorový operačný program Ľudské zdroje (SOP LZ) , vrátane Fondu sociálneho rozvoja (FSR)

Previazanosť cieľov a opatrení medzi programovou štruktúrou PHSR obce a programovými dokumentmi na podporu regionálneho rozvoja prijatými na národnej a regionálnej úrovni je uvedená v nasledovnom prehľade. Previazanosť s PHSR KSK je zdokumentovaná iba na úrovni cieľov.

a) Previazanosť na úrovni globálneho cieľa:

Globálny cieľ PHSR obce Maťovské Vojkovce: Zvýšiť kvalitu života obyvateľov obce zlepšením podmienok bývania, oživením vidieckej kultúry a tradícií, podporou ekonomických aktivít a vytvorením podmienok pre rozvoj rekreácie a CR

je v súlade s:

- **prioritami Národného rozvojového plánu**

Priorita č. 1: Rast konkurencieschopnosti priemyselnej výroby a služieb a rozvoj domáceho rastového

potenciálu

Priorita č. 2: Rast zamestnanosti založený na kvalifikovanej a flexibilnej pracovnej sile v podmienkach

zvyšovania efektívnosti trhu práce

Priorita č. 3: Multifunkčné poľnohospodárstvo a rozvoj vidieka

Priorita č. 4: Rozvoj infraštruktúry podporujúcej vyvážený regionálny rozvoj

- **cieľmi Programu hospodárskeho a sociálneho rozvoja Košického samosprávneho kraja**

Globálny cieľ č. 1: Znižovanie zaťaženia životného prostredia

Globálny cieľ č. 3: Významné zvýšenie ekonomickej aktivity malého a stredného podnikania z domácich zdrojov, dôraz na znižovanie nezamestnanosti

Globálny cieľ č. 4: Dobudovanie infraštruktúry

Globálny cieľ č. 5: Posilňovanie sociálneho kapitálu a inštitucionálnej spolupráce

Globálny cieľ č. 6: Rozvoj poľnohospodárstva a vidieka

b) Previazanosť na úrovni špecifických cieľov a priorít:

Vonkajšia koherencia cieľov PHSR obce:

Ciele PHSR obce	Ciele programových dokumentov na národnej úrovni
-----------------	--



Ciele PHSR obce	Ciele programových dokumentov na národnej úrovni
<p>Špecifický cieľ č. 1: Rozvíjať miestnu komunitu a podporovať jej zapojenie do aktivít rozvoja vidieka a aktivít smerujúcich k zlepšeniu zamestnanosti</p>	<p>SOP LZ: Priorita č. 1: Rozvoj aktívnej politiky trhu práce Priorita č.2: Posilnenie sociálnej inklúzie a rovnosti príležitosti na trhu práce</p> <p>PHSR KSK: Špecifický cieľ č. 5.1: Rozvoj sociálnej oblasti a podpora marginalizovaných skupín Špecifický cieľ č. 5.3: Uchovanie, posilnenie identity a zveľadenie a sprístupnenie kultúrohistorického dedičstva rôznych národností, cirkví a kultúr</p>
<p>Špecifický cieľ č. 2 : Zlepšením základnej infraštruktúry a rozvojom bývania vytvárať podmienky pre zvýšenie úrovne kvality vidieckeho prostredia v obci</p>	<p>OP ZI: Priorita č. 2: Zlepšenie stavu environmentálnej infraštruktúry Priorita č. 3: Budovanie a rozvoj lokálnej infraštruktúra</p> <p><u>Kohézny fond</u></p> <p>PHSR KSK: Špecifický cieľ č. 1.2: Minimalizácia tvorby odpadov, materiálové a energetické zhodnocovanie odpadov Špecifický cieľ č. 4.2: Rozvoj informačno-komunikačných technológií a masového využitia internetu Špecifický cieľ č. 4.3: Rozvoj technickej infraštruktúry regiónu Špecifický cieľ č. 5.1: Rozvoj sociálnej oblasti a podpora marginalizovaných skupín</p>



Ciele PHSR obce	Ciele programových dokumentov na národnej úrovni
<p>Špecifický cieľ č. 3: Dosiahnuť zvýšenie pracovných príležitostí v obci a zlepšiť úroveň ekonomických príjmov obyvateľov podporou rozvoja podnikania a využitím potenciálu obce pre rozvoj rekreácie a cestovného ruchu</p>	<p>SOP PS: Priorita č. 1: Rast konkurencieschopnosti priemyslu a služieb využitím rozvoja domáceho rastového potenciálu Priorita č. 2: Rozvoj cestovného ruchu</p> <p>SOP PaRV: Priorita č. 1 : Podpora produktívneho poľnohospodárstva Priorita č. 2: Podpora trvalo udržateľného rozvoja vidieka</p> <p>PHSR KSK: Špecifický cieľ č.1. 3: Zachovanie osobitne chránených častí prírody, obnova území s narušeným životným prostredím, sanácia prostredia Špecifický cieľ č. 3.1: Zlepšenie podnikateľského prostredia Špecifický cieľ č. 3.2: Podpora konkurencieschopnosti produkcie malých a stredných podnikateľov, zvyšovanie exportu Špecifický cieľ č. 3.3: Rozvoj cestovného ruchu Špecifický cieľ č. 6.1: Rozvoj vidieka a uchovanie jeho tradícií Špecifický cieľ č. 6.2: Zlepšenie poľnohospodárskeho výrobného sektoru vrátane potravinárskeho priemyslu</p>

c) Previazanosť na úrovni opatrení:

Vonkajšia koherencia opatrení PHSR obce

Opatrenia PHSR obce	Opatrenia programových dokumentov na národnej úrovni
<p>Opatrenie č. 3.2.1: <i>Zachovanie kultúrnych tradícií a vytváranie podmienok pre rozvoj športu</i></p>	<p>SOP I'Z: Priorita č. 2: Posilnenie sociálnej inklúzie a rovnosti príležitostí na trhu práce Opatrenie č. 2.1: Zlepšenie zamestnateľnosti skupín ohrozených sociálnym vylúčením</p>
<p>Opatrenie č. 3.2.2: <i>Podpora vzdelávania pre zlepšenie zamestnanosti a zvyšovanie informovanosti obyvateľov obce</i></p>	<p>SOP I'Z: Priorita č. 1: Rozvoj aktívnej politiky trhu práce Opatrenie č. 1.2: Uľahčenie vstupu a návratu uchádzačov o zamestnanie na trh práce s osobitným dôrazom na znevýhodnených prostredníctvom podpory tvorby pracovných miest a samostatnej zárobkovej činnosti</p>
<p>Opatrenie č. 3.2.3: <i>Rozširovanie spolupráce a vytváranie partnerstiev</i></p>	<p>Opatrenie nie podporované zo štrukturálnych fondov EÚ</p>



Opatrenia PHSR obce	Opatrenia programových dokumentov na národnej úrovni
Opatrenie č. 3.2.4: <i>Zvýšenie ochrany povrchových a podzemných vôd</i>	OP ZI: Priorita č. 2: Environmentálna infraštruktúra Opatrenie č. 2.1: Zlepšenie a rozvoj infraštruktúry na ochranu a racionálne využívanie vôd alt. Kohézny fond
Opatrenie č. 3.2.5: <i>Podpora separácie komunálneho odpadu a jeho zhodnocovanie</i>	OP ZI: Priorita č. 2: Environmentálna infraštruktúra Opatrenie č. 2.3: Zlepšenie a rozvoj infraštruktúry odpadového hospodárstva Kohézny fond
Opatrenie č. 3.2.6 : <i>Vytváranie podmienok na zlepšenie nadradenej dopravnej infraštruktúry</i>	
Opatrenie č. 3.2.7: <i>Zlepšenie infraštruktúry kultúrnych zariadení a ich viacúčelové využitie</i>	OP ZI: Priorita č. 3: Lokálna infraštruktúra Opatrenie č. 3.1: Budovanie a rozvoj občianskej infraštruktúry v regiónoch Podopatrenie č. 3.1.4: Budovanie a rozvoj kultúrnej infraštruktúry
Opatrenie č. 3.2.8: <i>Skvalitnenie podmienok bývania v obci</i>	Opatrenie nie podporované zo štrukturálnych fondov EÚ
Opatrenie č. 3.2.9: <i>Využívanie informačných technológií a zlepšenie prístupu k informáciám</i>	OP ZI: Priorita č. 3: Lokálna infraštruktúra Opatrenie č. 3.2: Budovanie a rozvoj informačnej spoločnosti pre verejný sektor
Opatrenie č. 3.2.10: <i>Obnova verejných priestorov obce</i>	OP ZI: Priorita č. 3: Lokálna infraštruktúra Opatrenie č. 3.4: Renovácia a rozvoj obcí
Opatrenie č. 3.2.11: <i>Obnova vidieckej krajiny a zvýšenie jej ekologickej stability</i>	SOP PaRV: Priorita č. 2: Podpora trvalo udržateľného rozvoja vidieka Opatrenie č. 2.3: Podpora prispôsobenia a rozvoja vidieckych oblastí Podopatrenie č. 2.3.1: Pozemkové úpravy
Opatrenie č. 3.2.12: <i>Podpora vzniku prevádzok nezávadnej výroby</i>	SOP PS: Priorita č. 1: Rast konkurencieschopnosti priemyslu a služieb využitím rozvoja domáceho rastového potenciálu Opatrenie č. 1.1: Podpora rozvoja nových a existujúcich podnikov a služieb



Opatrenia PHSR obce	Opatrenia programových dokumentov na národnej úrovni
Opatrenie č. 3.2.13: <i>Rozvoj podnikania a budovanie podnikateľskej infraštruktúry</i>	SOP PS: Priorita č. 1: Rast konkurencieschopnosti priemyslu a služieb využitím rozvoja domáceho rastového potenciálu Opatrenie č.1.2: Podpora budovania a rekonštrukcie infraštruktúry
Opatrenie č. 3.2.14: <i>Obnova poľnohospodárstva a jeho rozvoj</i>	SOP PaRV: Priorita č. 1 : Podpora produktívneho poľnohospodárstva Opatrenie č. 1.1: Investície do poľnohospodárskych podnikov
Opatrenie č. 3.2.15: <i>Využitie ľudského a územného potenciálu obce pre podporu rozvoja CR</i>	SOP PS: Priorita č. 2: Rozvoj cestovného ruchu Opatrenie č. 2.1: Podpora budovania a rekonštrukcie infraštruktúry cestovného ruchu
Opatrenie č. 3.2.16: <i>Rozvoj infraštruktúry v oblasti rekreácie a CR</i>	SOP PS: Priorita č. 2: Rozvoj cestovného ruchu Opatrenie č. 2.2: Podpora podnikateľských aktivít cestovného ruchu
Opatrenie č. 3.2.17: <i>Diverzifikácia poľnohospodárskych činností zameraná na rozvoj CR a vidieckeho turizmu</i>	SOP PaRV: Priorita č. 2: Podpora trvalo udržateľného rozvoja vidieka Opatrenie č. 2.3: Podpora prispôsobenia a rozvoja vidieckych oblastí Podopatrenie č. 2.3.2: Diverzifikácia poľnohospodárskych činností
Opatrenie č. 3.2.18: <i>Podpora propagácie potenciálu obce v rámci CR a vidieckeho turizmu</i>	SOP PS: Priorita č. 2: Rozvoj cestovného ruchu Opatrenie č. 2.3: Podpora propagácie CR a tvorba informačného systému

4.3.2 Merateľné ukazovatele

Definovanie merateľných ukazovateľov súvisí so zameraním rozvojovej stratégie. V tomto zmysle je programová štruktúra, čiže ciele, priority, opatrenia a aktivity výsledkom predchádzajúcich postupov pri tvorbe dokumentu PHSR obce.

Merateľné ukazovatele sú priradené k jednotlivým opatreniam podľa charakteru ich vecných špecifik. Stratégia dokumentu PHSR obce vychádza zo strategických prístupov predstaviteľov obce a udáva spôsob realizácie cieľov. Takto definované merateľné ukazovatele budú jedným zo základných nástrojov monitorovania realizácie PHSR obce.

Opatrenia PHSR obce	Merateľné ukazovatele
---------------------	-----------------------



Opatrenia PHSR obce	Merateľné ukazovatele
Opatrenie č. 3.2.1: <i>Zachovanie kultúrnych tradícií a vytváranie podmienok pre rozvoj športu</i>	<ul style="list-style-type: none"> - počet vytvorených spolkov - počet kultúrno- športových aktivít - počet športových turnajov v rámci mikroregiónu - občianske združenie mladých - počet kultúrno-spoločenských podujatí - folklórne dni mikroregiónu - počet účastníkov folklórnych dní mikroregiónu - detská folklórna prehliadka obcí
Opatrenie č. 3.2.2: <i>Podpora vzdelávania pre zlepšenie zamestnanosti a zvyšovanie informovanosti obyvateľov obce</i>	<ul style="list-style-type: none"> - počet podnikateľských subjektov - počet vzdelávacích kurzov pre podnikateľov - počet vzdelávacích a komunitných programov pre marginalizované skupiny - projekt na zriadenie komunitného centra - objem finančných prostriedkov vynaložených na zriadenie komunitného centra - komunitné centrum s funkciou pre marginalizované skupiny (osamelí, dôchodcovia a nezamestnaní a iní) - zriadenie občasnej ambulancie (organizované v rámci mikroregiónu) - počet ošetrovaných osôb v občasnej zdravotníckej ambulancii - počet výtlačkov obecných novín
Opatrenie č. 3.2.3: <i>Rozširovanie spolupráce a vytváranie partnerstiev</i>	<ul style="list-style-type: none"> - inštitucionálne zázemie mikroregiónu - počet spoločných projektov - počet uzatvorených partnerstiev na území regiónu - počet uzatvorených zmlúv o partnerstve v rámci mikroregiónu - počet uzatvorených zmlúv o partnerstve so zahraničnými partnermi
Opatrenie č. 3.2.4: <i>Zvýšenie ochrany povrchových a podzemných vôd</i>	<ul style="list-style-type: none"> - dokončenie výstavby kanalizácie - objem finančných prostriedkov vynaložených na dokončenie výstavby kanalizácie - vývoz odpadových vôd zo žump v spolupráci s partnerskými obcami
Opatrenie č. 3.2.5: <i>Podpora separácie komunálneho odpadu a jeho zhodnocovanie</i>	<ul style="list-style-type: none"> - integrovaný systém separovaného zberu odpadu - kompostáreň a drvička - štúdia uskutočniteľnosti na zavedenie separovaného zberu odpadu - množstvo vyseparovaného odpadu - kompostovanie - zvýšená frekvencia využitia veľkokapacitných kontajnerov - osвета a výchova obyvateľstva v oblasti životného prostredia - počet uskutočnených besied s obyvateľstvom
Opatrenie č.3.2.6 : <i>Vytváranie podmienok na zlepšenie nadradenej dopravnej infraštruktúry</i>	<ul style="list-style-type: none"> - akčný plán aktivít smerujúcich k zlepšeniu dopravnej situácie v obci
Opatrenie č. 3.2.7: <i>Zlepšenie infraštruktúry kultúrnych zariadení a ich viacúčelové využitie</i>	<ul style="list-style-type: none"> - rekonštrukcia kultúrneho domu v Kucanoch - dobudovanie jedálne a kuchyne - klub mladých- vybudovaný a funkčný - klub dôchodcov - telocvičňa v šport. areáli - fitness centrum



Opatrenia PHSR obce	Merateľné ukazovatele
Opatrenie č. 3.2.8: <i>Skvalitnenie podmienok bývania v obci</i>	<ul style="list-style-type: none"> - vytvorené priestorové podmienky pre bytovú výstavbu v územnom pláne - počet postavených RD - podmienky pre sociálne bývanie vytvorené - pozemky pre výstavbu RD- pripravené
Opatrenie č. 3.2.9: <i>Využívanie informačných technológií a zlepšenie prístupu k informáciám</i>	<ul style="list-style-type: none"> - internetizácia verejných zariadení obce - napojenie verejných zariadení na internet - internetový klub - percento napojených domácností na internet - verejný prístupový bod k internetu- existencia - zavedená káblová televízia - počet pripojených domácností na káblovú televíziu
Opatrenie č. 3.2.10: <i>Obnova verejných priestorov obce</i>	<ul style="list-style-type: none"> - projekt komplexnej úpravy verejných priestorov - objem finančných prostriedkov vynaložených na komplexnú úpravu verejných priestorov - projekt dobudovania centra obce v spolupráci s cirkvou - objem finančných prostriedkov vynaložených na dobudovanie centra obce - rekonštrukcia chodníkov - verejné osvetlenie - záznam o frekvencii čistenia ciest - rekonštrukcia zelene v obci - rozloha zelene v obci (m2) , nárast rozlohy zelene v obci - počet nových autobusových zastávok - počet nových ihrísk a režim údržby - počet nových hygienických zariadení a režim údržby - amfiteáter - rekonštrukcia futbalového ihriska (WC, šatne, tribúna) - zrekonštruované elektrické NN vedenie v obci (na podzemné)
Opatrenie č. 3.2.11: <i>Obnova vidieckej krajiny a zvýšenie jej ekologickej stability</i>	<ul style="list-style-type: none"> - projekt pozemkových úprav - miestny územný systém ekologickej stability - % zvýšenia zalesnenia málo úrodných poľnohospodárskych plôch, - výsadba izolačnej zelene
Opatrenie č. 3.2.12: <i>Podpora vzniku prevádzok nezávadnej výroby</i>	<ul style="list-style-type: none"> - podnikateľské prevádzky v priestoroch terajšieho poľnohospodárskeho dvora - priemyselná zóna v záp. časti - počet nových podnikateľských prevádzok - počet stavebných pozemkov na podnikanie
Opatrenie č. 3.2.13: <i>Rozvoj podnikania a budovanie podnikateľskej infraštruktúry</i>	<ul style="list-style-type: none"> - podnikateľský inkubátor s pôsobnosťou na celý mikroregión
Opatrenie č. 3.2.14: <i>Obnova poľnohospodárstva a jeho rozvoj</i>	<ul style="list-style-type: none"> - objem produkcie poľnohospodárskej výroby - nárast objemu produkcie poľnohospodárskej výroby - hygienicky nezávadná poľnohospodárska výroba
Opatrenie č. 3.2.15: <i>Využitie ľudského a územného potenciálu obce pre podporu rozvoja CR</i>	<ul style="list-style-type: none"> - finančný podiel obce na zriadení rekreačného centra - projekt pre využitie športovo- oddychovej zóny pre CR - objem finančných prostriedkov vynaložených na dobudovanie športovo- oddychovej zóny pre CR - cyklistický chodník (v zime bežkáarsky), spájajúci Oborín s ostatnými obcami mikroregiónu a s CHKO Latorica - počet kultúrnych aktivít vidieckej kultúry a tradícií



Opatrenia PHSR obce	Merateľné ukazovatele
Opatrenie č. 3.2.16: <i>Rozvoj infraštruktúry v oblasti rekreácie a CR</i>	- počet rodinných penziónov - počet ubytovaných osôb - počet predaných jedál v stravovacích zariadeniach
Opatrenie č. 3.2.17: <i>Diverzifikácia poľnohospodárskych činností zameraná na rozvoj CR a vidieckeho turizmu</i>	- agroturistický areál
Opatrenie č. 3.2.18: <i>Podpora propagácie potenciálu obce v rámci CR a vidieckeho turizmu</i>	- internetová stránka obce - aktualizovať - internetová stránka v rámci mikroregiónu



5. FINANČNÝ PLÁN

Program hospodárskeho a sociálneho rozvoja obce je koncipovaný s výhľadom na obdobie nasledujúcich 7-mich rokov. Jeho realizácia je podmienená disponibilnosťou finančných zdrojov. Ide teda o schopnosť obce získať dostatočné zdroje potrebné na financovanie aktivít, ktoré sú pre rozvoj obce v navrhnutom plánovacom období rozhodujúce. Okrem zdrojov vlastného rozpočtu obce môžu sa využiť aj zdroje zo štátneho rozpočtu, rezortných programov a štátnych fondov. Rozpočet Košického samosprávneho kraja môže byť jedným z ďalších finančných zdrojov pre zabezpečenie realizácie PHSR obce. Vybrané aktivity môžu byť finančne dotované aj zo zdrojov podporných grantov príslušných nadácií a MVO. Nezanedbateľné finančné zdroje predstavujú aj prostriedky zainteresovaných fyzických osôb, právnických osôb a združení, a tiež úvery bankového sektoru. Vzhľadom na súčasný stav v tvorbe príjmov rozpočtu obce možno očakávať, že v najbližšom období budú rozhodujúcim finančným zdrojom pre realizáciu oprávnených aktivít PHSR obce štrukturálne fondy EÚ.

Indikatívny finančný plán špecifikuje pre každú prioritu a opatrenie na každý rok finančný prídel. Ide o finančný prídel plánovaný ako príspevok z každého fondu a podľa potreby aj z iných finančných nástrojov (pokiaľ priamo prispievajú k príslušnému finančnému plánu), ako aj o celkovú výšku verejných a odhadovaných súkromných zdrojov, ktoré zodpovedajú podielu každého jednotlivého fondu. Finančný náklad pre aktivity, ktorých príprava je zatiaľ málo rozpracovaná, je predbežný a rozdelenie financií podľa zdrojov a rokov je orientačné. Až pri tvorbe rozpočtu obce na príslušný rok sa budú pravidelne vyčleňovať disponibilné finančné zdroje pre realizáciu PHSR na základe pripravovaných konkrétnych projektov a v závislosti od ich schválenia bude tento ročný finančný plán aktualizovaný.

Pri čerpaní prostriedkov z fondov prevažne platí, že zdroje EÚ predstavujú 75% a verejné zdroje 25%, pričom spolufinancovanie obce je 5%. Pre projekty podnikateľských subjektov môže byť spolufinancovanie zvýšené až na 50%.

V roku 2008 možno očakávať, že budú prijaté národné programovacie dokumenty na nasledujúce programovacie obdobie 2008-2014, bude PHSR obce aktualizovaný, vrátane dopracovania finančného plánu.

Plánované aktivity (projekty) na obdobie rokov 2008 a 2009:

Rok	PHSR obce		Finančný náklad v mil. Sk	Finančné zdroje EÚ	Iný finančný zdroj
	Priority a opatrenia	Aktivity / projekty			
2007	Priorita č. 3.1.3.1: Environmentálna infraštruktúra a doprava Opatrenie č. 3.2.4: Zvýšenie ochrany povrchových a podzemných vôd	1/07 1) Výstavba kanalizácie v rámci projektu odkanalizovanie Juhových. Zemplína (v realizácii – 11.2007 ukončenie časti projektu)	18,00	OP ZI: Priorita č.2: Environmentálna infraštruktúra Opatrenie č.2.1 Predvstupový program ISPA	VVS, a.s. Košice
	Priorita č. 3.1.3.3: Obnova identity vidieckeho osídlenia Opatrenie č. 3.2.10: Obnova verejných priestorov obce	2/07 Rekonštrukcia miestnych komunikácií a chodníkov v obci Maťovské Vojkovce – I. etapa. Zastávky SAD dopravy, parkoviská, rigoly, zeleň.	11,00	OP ZI: Priorita č.3: Lokálna infraštruktúra Opatrenie č.3.4:	rozpočet obce



Rok	PHSR obce		Finančný náklad v mil. Sk	Finančné zdroje EÚ	Iný finančný zdroj
	Priority a opatrenia	Aktivity / projekty			
	Priorita č. 3.1.2.1: Rozvoj ľudského potenciálu a posilňovanie partnerstva Opatrenie č. 3.2.2: <i>Podpora vzdelávania pre zlepšenie zamestnanosti a zvyšovanie informovanosti obyvateľov obce</i>	3/07 Komunitné centrum v rámci priestorov kultúrneho domu. Zriadenie multimedialnej knižnice (knihy, časopisy, internet, zvukové nosiča)	0,50	-	Podporný program Orange
	Priorita č. 3.1.2.1: Rozvoj ľudského potenciálu a posilňovanie partnerstva Opatrenie č. 3.2.2: <i>Podpora vzdelávania pre zlepšenie zamestnanosti a zvyšovanie informovanosti obyvateľov obce</i>	4/07 Komunitné centrum (2006) v rámci priestorov kultúrneho domu v Vojkovciach - rekonštrukcia	2,50	FSR – Výzva 1, Téma č. 2: Podpora projektov v komunitách (aktivity zamerané na rozvoj komunit)	rozpočet obce
	Priorita č. 3.1.2.1: Rozvoj ľudského potenciálu a posilňovanie partnerstva Opatrenie č. 3.2.2: <i>Podpora vzdelávania pre zlepšenie zamestnanosti a zvyšovanie informovanosti obyvateľov obce</i>	5/07 Stratégia spoločenskej a priestorovej integrácie rómskeho etnika	0,20	FSR – Výzva 1, Téma č. 2: Podpora projektov v komunitách, fond soc. rozvoja, št. fondy a dotácie	rozpočet obce
	Priorita č. 3.1.3.1: Environmentálna infraštruktúra Opatrenie č. 3.2.5: <i>Podpora vzdelávania pre zlepšenie zamestnanosti a zvyšovanie informovanosti obyvateľov obce</i>	6/07 Zriadenie obecného kompostoviska a zberného dvora	1,80	MŽP SR- rozpočet a programy: - Environmentálny fond - Recyklačný fond	rozpočet obce
2008	Priorita č. 3.1.4.1 : Rozvoj ekonomických aktivít Opatrenie č. 3.2.14 : <i>Obnova poľnohospodárstva a jeho rozvoj</i>	1/08 Vzdelávanie, odborná pomoc, finančná pomoc	0,50	Št. fondy a dotácie, SOP poľnoh. a rozvoj vidieka	rozpočet obce
	Priorita č. 3.1.4.2 : Rozvoj rekreácie a CR Opatrenie č. 3.2.16 : <i>Rozvoj infraštruktúry v oblasti cestovného ruchu</i>	2/08 Vybudovanie zázemia pre športy a rekreáciu. Detské ihriská, pieskoviská, ohniská, altánky.	1,50	FSR – Výzva 1, Téma č. 2: Podpora projektov v komunitách (aktivity zamerané na rozvoj komunit)	rozpočet obce



Rok	PHSR obce		Finančný náklad v mil. Sk	Finančné zdroje EÚ	Iný finančný zdroj
	Priority a opatrenia	Aktivity / projekty			
	Priorita č. 3.1.4.1 : Rozvoj ekonomických aktivít Opatrenie č. 3.2.12 : Podpora vzniku prevádzok nezávadnej výroby	3/08 Vybudovanie infraštruktúry pre priemyselnú zónu v južnej časti k.ú.	7,50	SOP PS: Priorita č. 1: Rast konkurencieschopnosti priemyslu a služieb využitím rozvoja domáceho rastového potenciálu Opatrenie č. 1.2: Podpora budovania a rekonštrukcie infraštruktúry	rozpočet obce

Finančná tabuľka PHSR obce podľa priorít a opatrení na roky 2008 -2009 /v mil. Sk/

Matričná tabuľka F-NR-000 podľa priorit a opatrení na roky 2008-2009 v mil. €									
Priorita/ Opatrenie	Oprávnené náklady spolu	Verejné zdroje						Súkr. zdroje	EIB
		Verejné zdroje spolu	Fond EÚ	Národné verejné zdroje					
	Národné verejné zdroje spolu			Štátny rozpočet	Regionál. zdroje	Miestne zdroje	H	CH	
	A=B+H+CH	B=C+D	C	D=E+F+G	E	F	G	H	CH
Rok 2008									
aktivita č.1/07	18,00	18,00	10,00	8,00	1,00	5,00	2,00	-	-
aktivita č.2/07	4,00	4,00	-	4,00	2,00	1,00	1,00	-	-
aktivita č.3/07	0,50	0,50	-	0,50	-	0,200	0,300	-	-
aktivita č.4/07	2,50	2,50	-	2,50	-	1,50	1,00	-	-
aktivita č.5/07	0,20	0,20	-	0,20	0,05	0,10	0,05	-	-
aktivita č.6/07	1,80	1,80	-	1,80	0,50	0,50	0,80	-	-
Spolu (projekty obce)	27,00	27,00	10,00	17,00	3,55	8,30	5,15	-	
Rok 2009									
aktivita č.1/08	0,50	0,50	0,20	0,30	-	0,20	0,10	-	



Priorita/ Opatrenie	Oprávnené náklady spolu	Verejné zdroje						Súkr. zdroje	EIB
		Verejné zdroje spolu	Fond EÚ	Národné verejné zdroje					
				Národné verejné zdroje spolu	Štátny rozpočet	Regionál. zdroje	Miestne zdroje		
	A=B+H+CH	B=C+D	C	D=E+F+G	E	F	G	H	CH
aktivita č.2/08	1,50	1,50	-	1,50	-	0,50	1,00	-	
aktivita č.3/08	7,50	4,50	3,00	1,50	-	0,50	1,00	3,00	
Spolu (projekty obce)	9,50	6,50	3,20	3,30	-	1,20	2,10	3,00	-



6. ZABEZPEČENIE REALIZÁCIE

V zmysle zákona č. 503/2001Z.z. o podpore regionálneho rozvoja a zákona č. 351/2004 Z.z., ktorým sa mení a dopĺňa tento zákon, obec má zabezpečiť realizáciu PHSR obce a pravidelne vyhodnocovať jeho plnenie. PHSR je živý dokument, ktorý je potrebné aktualizovať a upravovať podľa akútnych potrieb či možnosti financovania.

Pre zabezpečenie realizácie PHSR obce je potrebné zostaviť systém inštitucionálneho a organizačného zabezpečenia a vytvoriť potrebné mechanizmy spolupráce a tvorby partnerstva, ktorými sa dosiahne efektívnosť procesu prípravy projektov na realizáciu opatrení PHSR obce. Dosiahnuté výsledky musia byť vyhodnocované prostredníctvom pravidelného monitorovania. Na základe získaných poznatkov sa bude rozhodovať o aktualizácii PHSR obce.

6.1 INŠTITUCIONÁLNE A ORGANIZAČNÉ ZABEZPEČENIE

- **Orgány**

Orgány obce, v zmysle zákona SNR č. 369/1990 Zb. o obecnom zriadení, čiže obecné zastupiteľstvo a starosta obce, sú zodpovedné za systém riadenia plnenia opatrení PHSR obce. Zabezpečujú činnosti, ktoré sú potrebné na zabezpečenie efektívnosti a účinnosti stanovených opatrení a ich optimálnu implementáciu a sú adresne a osobne zapojené do rozvoja obce a tak i do plnenia opatrení na realizáciu PHSR obce.

- **Zamestnanci**

Zamestnanci Obecného úradu sú zainteresovaní na plnení PHSR obce a opatrení na jeho realizáciu. Pracovníci kompetentní za jednotlivé úseky úloh samosprávy obce budú zodpovední aj za relevantné úlohy vyplývajúce z PHSR obce. Pracovník zodpovedný za ekonomickú a finančnú agendu sleduje finančné plnenie PHSR a jeho opatrení.

Asistent starostu obce bude sledovať, iniciatívne dávať návrhy a plniť súvisiace úlohy administratívneho charakteru pri realizácii PHSR obce, ako aj prípravy projektov navrhnutých v opatreniach PHSR a takisto aj ich realizácie.

Pracovník plniaci funkciu kontrolóra bude plniť pri realizácii PHSR činnosti, relevantné svojim povinnostiam a právam vyplývajúcim zo svojej funkcie v samospráve obce.

Kompetentní pracovníci budú, v rámci svojich stanovených kompetencií a práv na pravidelných mesačných poradách sledovať stav plnenia opatrení PHSR a budú prijímať v prípade disproporcií nevyhnutné krátkodobé operatívne opatrenia.

- **Programový dokument**

Orgány obce (starosta a Obecné zastupiteľstvo) implementujú strednodobú stratégiu rozvoja obce prostredníctvom dokumentu PHSR obce Maťovské Vojkovce. Programový dokument sa týka všetkých aktérov a podporujú ho súvisiace zmysluplné projekty.

Programový dokument PHSR bol pripravený prostredníctvom procesov interaktívneho strategického plánovania. Stratégia definovaná v PHSR obce je založená na súčasných a budúcich potrebách a očakávaniach zainteresovaných strán, vychádza z kľúčových disparít a stavia na faktoroch, ktoré ich odstraňujú alebo zmierňujú. Jej aktuálnosť sa bude opierať o informácie, získané z monitorovania a hodnotenia a získané poznatky sa budú pravidelne vyhodnocovať a podľa potreby budú prijímané operatívne opatrenia na optimálne napĺňanie cieľov stanovených v dokumente.

- **Finančné zdroje a partneri**

Obecné zastupiteľstvo dohliada na spoluprácu obce a obecného úradu s externými partnermi pri plnení PHSR obce. Pri plnení opatrení PHSR budú využívané verejné finančné zdroje. Na realizáciu jednotlivých opatrení PHSR bude obec žiadať spolufinancovanie zo štrukturálnych fondov EÚ prostredníctvom podávania žiadostí o nenávratný finančný príspevok z fondov EÚ.



V rozpočte obce na príslušný rok budú vytvorené vlastné finančné prostriedky obce na realizáciu týchto projektov podľa výšky potrebných vlastných zdrojov žiadateľa (v danom prípade obce) tak, aby to zodpovedalo požiadavkám stanoveným v príslušných programových výzvach.

Obecné zastupiteľstvo a starosta obce ako orgány obce budú riadiť partnerstvá a finančné toky v zmysle relevantných a platných predpisov, zákonov a nariadení.

- **Opatrenia na realizáciu programu**

Orgány obce budú navrhovať, riadiť a zlepšovať svoje procesy tak, aby podporili plnenie opatrení na realizáciu PHSR obce. Obecné zastupiteľstvo bude pravidelne monitorovať a vyhodnocovať stav plnenia opatrení PHSR obce a bude využívať dostupné nástroje, aby sa dosiahol uspokojivý priebeh plnenia PHSR a aby sa zvyšovala efektívnosť a účinnosť realizovaných projektov.

Opatrenia, ktoré boli v programovom dokumente stanovené s cieľom zabezpečenia hospodárskeho a sociálneho rozvoja obce sú charakteru strednodobého až dlhodobého a naznačujú aj ďalšie dlhodobé ciele. Sú konkretizované tak, že zodpovedajú požiadavkám na rozvoj tejto obce a sú relevantné a realizovateľné z prostriedkov EÚ, alebo adresných fondov príslušných orgánov ústrednej štátnej správy.

- **Výsledky**

Výsledky očakávané pri realizácii PHSR obce, aj v období po realizácii jednotlivých opatrení sú v dokumente presne špecifikované a merateľné podľa stanovených a uvedených ukazovateľov a príslušných indikátorov. Na dosiahnutie uvedeného sú špecifikované adresné cieľové skupiny, termíny plnenia ako aj adresne zodpovední účastníci procesu realizácie PHSR obce.

- **Účinnosť a efektívnosť**

Dosahované efekty plánovaných alebo realizovaných opatrení, aktivít a projektov budú preukazované prostredníctvom podávania informácie a pravidelným monitorovaním, ako i hodnotiacich správ, ktoré sa budú pripravovať každoročne, vždy ku koncu kalendárneho roka. Efektívnosť a účinnosť budú skúmané najmä z pohľadu programovej štruktúry, orgánov a zdrojov financovania.

Výstupy, výsledky a dopady sa budú systematicky zhromažďovať. Ku každému ukazovateľu bola priradená očakávaná a reálna hodnota. Finančné toky sa budú monitorovať ako výstup, výsledok a reálna hodnota.

6.2 MONITOROVANIE A HODNOTENIE

Predmetom monitorovania bude PHSR obce a jeho príslušné opatrenia. Zdrojom monitorovaných údajov budú monitorovacie správy, pripravované raz za rok, vždy ku koncu kalendárneho roka. Na základe záverov z monitorovacích správ, ktoré budú predkladať pracovníci, resp. stanovení zodpovední za plnenie jednotlivých opatrení.

Cieľom monitorovania bude zabezpečiť konzistentné a pravidelne dopĺňané štruktúrované informácie o plánovaných, realizovaných a ukončených opatreniach a príslušných projektoch. Predmetom monitorovania budú údaje súvisiace s jednotlivými presne stanovenými opatreniami podľa špecifikácie merateľných ukazovateľov.

- **Proces monitorovania a hodnotenia**

Proces monitorovania bude prebiehať podľa všeobecne zavedených zásad na monitorovanie a bude pozostávať zo zhromažďovania údajov o jednotlivých projektoch implementovaných obcou. Monitorovanie bude prebiehať každoročne. Každoročne bude pripravená hodnotiaca správa a následne bude spracovaný a prijatý plán realizácie opatrení na obdobie jedného roka, ktorý zohľadní skutkový stav a prijme krátkodobé opatrenia na obdobie nasledujúceho roka. Získané monitorované údaje a hodnotiace správy sa budú v nasledujúcich procesoch ďalej analyzovať a vyhodnocovať. Monitorované údaje sa budú ukladať v databáze Obecného úradu Maťovské Vojkovce.



Za vypracovanie hodnotiacich správ zodpovedajú orgány obce. Tieto správy sú výsledkom nasledovných druhov hodnotení:

- predbežné hodnotenie (ex ante),
- následné hodnotenie (ex post),
- tematické hodnotenie.

Všetky hodnotiace správy budú zamerané na vyhodnotenie efektívnosti a účinnosti realizovanej pomoci. Pri hodnotení účinnosti sa bude skúmať:

- celkový prínos realizovaných opatrení k cieľom stanoveným v PHSR obce,
- vzťah medzi plánovanými a realizovanými opatreniami.

Výsledky monitorovania a ich vyhodnotenia budú podkladom pre rozhodnutie orgánov obce o potrebe aktualizácie PHSR obce.

6.3 HARMONOGRAM REALIZÁCIE

Každá aktivita má v časti 3.2. určený predpokladaný termín realizácie. Dolu uvedená tabuľka sumarizuje harmonogram podľa jednotlivých priorít oblastí:

Harmonogram realizácie podľa priorít							
oblasť / rok	2008	2009	2010	2011	2012	2013	2014
Podpora trvalo udržateľného rozvoja		X		X	X		
Ochrana životného prostredia	X	X	X	X	X	X	X
Investície do občianskej infraštruktúry		X	X	X			
Rozvoj občianskej spoločnosti		X	X				
Podpora rozvoja služieb pre obyvateľov		X					

Časový harmonogram nie je záväzný a bude priebežne aktualizovaný na základe finančnej situácie a rozpočtu obce.



7. ZÁVER

Program hospodárskeho a sociálneho rozvoja je spracovaný na báze viacerých dokumentov a v súlade s príslušnými zákonnými predpismi. Časť PHSR je zameraná na komplexnú analýzu v oblastiach ako demografia, nezamestnanosť, hospodársku oblasť, sociálnu a technickú infraštruktúru a iné oblasti, ktoré popisujú a analyzujú súčasný stav v obci, ktorý je detailnejšie rozpracovaný v SWOT analýze popisujúce silné a slabé stránky, príležitosti a ohrozenia.

PHSR je dôležitým strategickým, systémovým a koncepčným dokumentom pre zabezpečenie zásadných aktivít rozvoja v zmysle definovaných cieľov, priorít, opatrení a financovania.

Vzhľadom na súčasné postavenie regionálneho rozvoja v rámci Slovenskej republiky, ktorý nevytvára priame nástroje podpory v regiónoch (VÚC), je dokument PHSR účelovo a explicitne zameraný na ciele a priority rozvoja kraja a Národného Strategického referenčného Rámca so zameraním na rok 2008-2014. Sleduje sa tým možnosť využívania nástrojov pomoci EÚ, to znamená využitie štrukturálnych fondov a kohézneho fondu.

Vykonateľnosť PHSR bude závislá od mnohých faktorov, predovšetkým od schopnosti zainteresovaných subjektov vypracovávať a predkladať príslušným ústredným orgánom a ich sprostredkujúcim implementačným agentúram také projekty, ktoré budú konkurencieschopné.

Hlavnou myšlienkou tohto dokumentu je zlepšenie kvality života občanov a sociálnu súdržnosť spoločnosti, najmä vytvoriť podmienky pre ekonomický rozvoj a tvorbu pracovných príležitostí, predadzovať koncept trvalo udržateľného rozvoja.

