

[Kontrastné zobrazenie](#) [Change language +](#)

(/)

[ARVI +](#) [NSRV SR +](#) [AKTUALITY +](#) [LEADER / CLLD +](#) [EIP +](#) [INFO +](#)[KONTAKTY +](#)

Vyhľadávanie...



Databáza zrealizovaných projektov PRV SR 2014 - 2020

[« Späť na zoznam registrácií \(/databaza-registracnych-formularov-prvsr-2014-2020\)](#)

Informácie o žiadateľovi

Obchodné meno

Miloj Spiš, o.z.

Okres

Spišská Nová Ves



Kraj

Košický kraj

Informácie o projekte

Názov projektuStratégia rozvoja spišského vidieka obklopujúceho mesto Spišská Nová Ves 2016 – 2020 (2025) [Skráťer](#)**Miesto realizácie projektu**

Arnutovce, Betlanovce, Danišovce, Harichovce, Hincovce, Hnilčík, Hnilec, Hrabušice, Chrasť nad Hornád

Celkový rozpočet projektu (EUR)	<input type="text" value="2020987,82"/>	€
Schválená výška príspevku z PRV SR 2014-2020 (EUR)	<input type="text" value="936706,00"/>	€
Skutočný začiatok realizácie projektu	<input type="text" value="01 . 11 . 2017"/> 	
Skutočné ukončenie realizácie projektu	<input type="text" value="31 . 12 . 2023"/> 	
Predmet projektu	<p>MAS Milož Spiš definovala 2 priority, ako dva rozvojové piliere:</p> <ol style="list-style-type: none">1. prvý zameraný na PRÁCU a zvyšovanie pracovných príležitostí, zamestnanosti, skvalitňovanie podmienok pre prácu v území, zameraný na zvyšovanie súdržnosti územia a posilňovanie spolupráce, a2. druhý zameraný na PROSTREDIE samotnej krajiny, prírodné prostredie, ako aj prostredie pre	
Ciele projektu	<p>Strategickým cieľom v nadväznosti na Víziu územia Milož Spiš je:</p> <p>„Zvýšiť do roku 2025 dynamiku rozvoja, konkurencieschopnosť a súdržnosť vidieckeho územia okresu Spišská Nová Ves obklopujúceho mesto Spišská Nová Ves.</p> <p>Strategický cieľ bude napĺňaný prostredníctvom realizácie 4 špecifických cieľov:</p> <p>Žiadateľ uvedie konkrétne ciele, ktoré chce realizáciou projektu dosiahnuť. Stručne opíše, ako súvisia s cieľmi programu a opatrenia. Opis nemá byť všeobecný, má vychádzať z konkrétneho zámeru žiadateľa.</p>	

Opatrenie 19 / Podopatrenie 19.2 / Podpora na vykonávanie operácií v rámci stratégie miestneho rozvoja vedeného komunitou

Miestna akčná skupina

Milož Spiš, o.z.

Vložte mapu Slovenskej republiky s vyznačením umiestnenia MAS, ak ňou disponujete (nepovinné)

Vložte logo



(/resources/prv20142020
/data/a1c53a11afa026d56d3e73d3f9b49e98

Základné údaje o území

Počet obyvateľov

34000

Rozloha

335251

km²

Hustota obyvateľstva

101,42

obyv./km²

Počet obcí

23

Zoznam obcí zaradených do územia MAS

Arnutovce, Betlanovce, Danišovce, Harichovce, Hincovce, Hnilčík, Hnilec, Hrabušice, Chrasť nad Hornádom, Iliašovce, Jamník, Letanovce, Lieskovany, Mlynky, Matejovce n/Hornádom, Markušovce, Odorín, Olcava, Smižany, Spišský Hrušov, Spišské Tomášovce, Teplička, Vítkovce

Z toho mestá

Nie sú

Administratívne zaradenie - okres

Spišská Nová Ves

Administratívne zaradenie - kraj

Košický samosprávny kraj

Identifikácia MAS**Meno štatutárneho zástupcu**

Mgr. Zuzana Nebusová

Sídlo kancelárie MAS

Spišské Tomášovce, Kostolná 20/12, 052 01 Spišská Nová Ves

Manažér MAS

Meno Ing. Zuzana Záborská

Tel. 0917636220

Mobil 0917636220

Fax

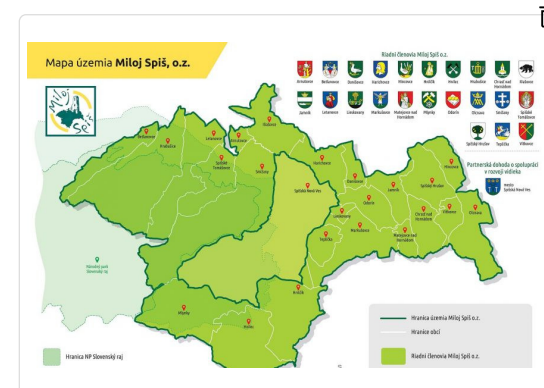
Email zuzanazaborska@centrum.sk

Web stránka MAS

www.milpospis.sk

Komunikácia v jazyku

slovenskom

Vložte mapu územia MAS

Stručný popis územia MAS

Spišský vidiek zložený z k.ú. 23 obcí obkolesujúci okresné sídlo mesta Spišská Nová Ves. Súčasťou územia je časť Národného parku Slovenský raj - Hornádska kotlina. Územie tvorí najmä poľnohospodárska kultúrna krajina Hornádskej kotliny.

Strategický cieľ stratégie

„Zvýšiť do roku 2025 dynamiku rozvoja, konkurencieschopnosť a súdržnosť vidieckeho územia okresu Sp. N. Ves obklopujúceho mesto Spišská Nová Ves“.

Stratégia rozvoja vidieka Miloj Spiš, územia, ktoré zaberá väčšinu okresu Spišská Nová Ves, je postavená na dvoch pilieroch a to:

- pilier/priorita: PRÁCA v území s viac ako 15% nezamestnanosťou a vysokým % obyvateľstva zo znevýhodneného sociálneho prostredia

Strategické priority definované v stratégií

Špecifické ciele v prioritě 1: Práca – rozvoj lokálnej ekonomiky v území Miloj Spiš:

- 1.1 Zvýšiť zamestnanosť v území Miloj Spiš
- 1.2 Zvýšiť konkurencieschopnosť miestnych produktov a služieb

Špecifické ciele v prioritě 2: Prostredie - pre život vo vidieckych sídlach a ochrana a tvorba krajiny v území Miloj Spiš:

Opatrenia PRV SR 2014 – 2020 – základná alokácia

- 1.1.1 Vzdelávanie a informovanosť všetkých záujmových skupín s cieľom skvalitnenia vedomostí a zručností ľudí pôsobiacich v hlavných hospodárskych odvetviach predmetného územia – v poľnohospodárstve a potravinárstve, v lesníctve, v cestovnom ruchu, v službách a remeslách
- 1.1.2 Tvorba nových a zlepšovanie podmienok pre udržanie existujúcich pracovných miest v území MAS Miloj Spiš
- 1.2.1 Inovácie v podnikaní – nové a inovované produkty a služby

Opatrenia IROP – základná alokácia

1.1.2 Tvorba nových a zlepšovanie podmienok pre udržanie existujúcich pracovných miest v území MAS Miloj Spiš

2.1.1 Dobudovanie technickej a dopravnej infraštruktúry a estetizácia sídiel

Celková základná alokácia 1 084 281,82 (z toho NFP 762 715,00)

Projekty spolupráce / úroveň národná

MAS je zapojená do nasledovných projektov

Názov projektu

Partneri projektu

Vyplňte v prípade, ak máte dohodnutého partnera

Projekty spolupráce / úroveň nadnárodná

MAS je zapojená do nasledovných projektov

Názov projektu

Partneri projektu

Vyplňte v prípade, ak máte dohodnutého partnera

Oblasť, v ktorej má MAS záujem realizovať projekty spolupráce ako predkladateľ projektu

Uveďte oblasť napr. odpadové hospodárstvo, ochrana životného prostredia, zachovanie kultúrneho dedičstva,

Úroveň národná

Ochrana a tvorba krajiny, zemna klímy na hospodárenie v území, cestovný ruch, dobré sprav

Úroveň nadnárodná

Dobré spravovanie územia, udržateľné hospodárstvo

Oblasť, v ktorej má MAS záujem realizovať projekty spolupráce ako partner projektu

Uveďte oblasť napr. odpadové hospodárstvo, ochrana životného prostredia, zachovanie kultúrneho dedičstva,

Úroveň národná

Ochrana a tvorba krajiny, zmena klímy na hospárenie v území, cestovny ruch, dobré spravov

Úroveň nadnárodná

Dobré spravovanie územia, udržateľné hospodárstvo

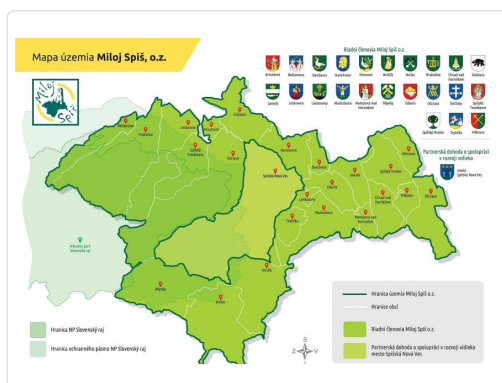
Projekty MAS zrealizované na princípe LEADER

Vlastný Mikrograntový program

Tvorba a realizácia spoločného Programu hospodárskeho a sociálneho rozvoja

Uveďte, ak ste nejaké projekty realizovali v predchádzajúcich obdobiach.

Fotografie projektu - po realizácii



Partneri



<http://www.mpsr.sk><http://www.apa.sk><http://www.nppc.sk><http://www.agroinstitut.sk><http://www.nlcsk.sk>

Európsky poľnohospodársky fond pre rozvoj vidieka:
Európa investuje do vidieckych oblastí



Program
rozvoja vidieka SR
2014-2020

Neprehliadnite

[Zoznam členov NSRV \(/download.php?537\)](/download.php?537)

[Prihláška za člena NSRV SR \(/index.php?pl=95\)](/index.php?pl=95)

[Spravodajca NSRV SR \(/index.php?pl=12&article=59\)](/index.php?pl=12&article=59)

[Rural News \(/index.php?pl=12&article=27\)](/index.php?pl=12&article=27)

[ENRD - The European Network for Rural Development](http://enrd.ec.europa.eu)

<http://enrd.ec.europa.eu>

[Oznamovanie protispoločenskej činnosti \(/?pl=18&article=1575\)](/?pl=18&article=1575)

[GDPR - Ochrana osobných údajov \(/?pl=18&article=1656\)](/?pl=18&article=1656) 2015 NSRV SR, Všetky práva vyhradené.

Kontakt

Adresa: NSRV SR – centrálna jednotka

Akademická 4

949 01 Nitra

Tel: +421 37 7336402

Fax: +421 37 7336402

Email: arvi@arvi.sk (<mailto:arvi@arvi.sk>)

Nájdete nás: