

**PROGRAM HOSPODÁRSKEHO ROZVOJA  
A SOCIÁLNEHO ROZVOJA  
OBCE VLKY**



**NA OBDOBIE ROKOV  
2015 - 2022**

OKTÓBER 2015

**Tabuľka 1 Hlavička dokumentu PHSR**

<b>Názov diela:</b>	Program hospodárskeho rozvoja a sociálneho rozvoja obce Vlky na roky 2015 – 2022
<b>Územné vymedzenie :</b>	Bratislavský kraj, obec Vlky
<b>Územný plán obce schválený:</b>	áno
<b>Dátum schválenia PHSR:</b>	
<b>Dátum platnosti:</b>	
<b>Verzia</b>	1.0
<b>Publikovaný verejne:</b>	
<b>Zhotoviteľ:</b>	Pro Implement, s.r.o. Štefanovičová 127 951 15 Štefanovičová
<b>Spracovateľský kolektív:</b>	Ing. Iveta Kostková Ing. Barbora Babjaková, PhD. doc. Ing. Viera Papcunová, PhD. Ing. Renáta Mravíková

*Prameň: vlastné spracovanie*

## **OBSAH**

ÚVOD .....	5
ČASŤ A. ANALYTICKÁ ČASŤ .....	9
Časť A.I Analýza vnútorného prostredia .....	9
1. História obce a jej rozvoj .....	9
2. Hospodárska oblasť .....	11
2.1. Administratívne začlenenie a geografická poloha obce a väzby obce na póly ekonomického rozvoja .....	11
2.2. Ekonomická štruktúra a ekonomický rozvoj.....	12
2.2.1. Ekonomická základňa obce .....	12
2.2.2. Ekonomická aktivita obyvateľstva a miera nezamestnanosti.....	14
2.2.3. Ekonomika miestnej samosprávy .....	16
2.3. Technická infraštruktúra .....	22
2.3.1. Cestná sieť a dopravné systémy .....	22
2.3.2. Energetické hospodárstvo .....	22
2.3.3. Telekomunikácie .....	23
3. Sociálna oblasť .....	23
3.1. Obyvateľstvo .....	23
3.1.1. Veková štruktúra obyvateľstva .....	25
3.1.2. Vzdelanostná štruktúra obyvateľstva .....	27
3.1.3. Národnostná a konfesijná štruktúra obyvateľstva .....	27
3.1.4. Kultúrno-spoločenská a športová aktivita obyvateľov obce .....	28
3.2. Sociálna infraštruktúra .....	29
3.2.1. Domový a bytový fond.....	29
3.2.2. Školstvo .....	32
3.2.3. Zdravotníctvo .....	32
3.2.4. Sociálna starostlivosť .....	32
3.2.5. Služby obyvateľstvu .....	32
4. Oblasť environmentu a ochrany životného prostredia .....	33
4.1. Prírodné zdroje .....	33
4.1.1. Štruktúra pôdneho fondu .....	33
4.1.2. Klimatické podmienky .....	34
4.1.3. Vodné pomery .....	34
4.1.4. Flóra a fauna.....	34
4.2. Technická infraštruktúra .....	35
4.2.1. Vodné hospodárstvo .....	35
4.2.2. Odpadové hospodárstvo .....	35
5. Zhrnutie analýzy endogénnych rozvojových faktorov .....	36
6. Analýza silných a slabých stránok územia.....	38
7. Analýza príčin a dôsledkov obce Vlky .....	39
8. Postoje a názory obyvateľov obce na život a dianie v obci a perspektívy jej ďalšieho vývoja .....	40
Časť A. II Analýza vonkajšieho prostredia .....	45

PROGRAM HOSPODÁRSKEHO ROZVOJA A SOCIÁLNEHO ROZVOJA OBCE VLKY NA  
OBDOBIE ROKOV 2015 – 2022

1. Analýza vplyvu vonkajšieho prostredia na vývoj situácie v území .....	45
2. Analýza príležitostí a ohrození pre rast a rozvoj obce Vlky .....	46
Časť A.III Zhodnotenie súčasného stavu obce Vlky .....	47
1. SWOT analýza obce Vlky .....	47
2. Analýza možných rizík a hrozieb, identifikácia kritických oblastí rozvoja .....	48
3. Identifikácia východísk a možných riešení .....	49
3.1 Strom cieľov obce Vlky .....	50
4. Odhad budúceho možného vývoja (Analýza silových polí) .....	51
Časť A.IV Ex-post hodnotenie Programu hospodárskeho a sociálneho rozvoja obce Vlky (2007 – 2013) .....	52
ČASŤ B. STRATEGICKÁ ČASŤ .....	54
1. Rozvojová vízia .....	54
2. Strategické, špecifické a vecné ciele obce Vlky .....	54
3.1 Prioritná oblasť 1 – ekonomická: Občianska vybavenosť a ekonomický rozvoj. ....	55
3.2 Prioritná oblasť 2 – sociálna: Sociálna infraštruktúra, služby a komunitný život ....	56
3.3 Prioritná oblasť 3 – environmentálna: Životné prostredie a vzhľad obce .....	56
4. Súlad PHSR obce Vlky s Programom hospodárskeho a sociálneho rozvoja Bratislavského samosprávneho kraja na roky 2014 – 2020 .....	56
ČASŤ C. PROGRAMOVÁ ČASŤ .....	58
1. Popis opatrení .....	58
ČASŤ D. REALIZAČNÁ ČASŤ .....	62
1. Akčný plán .....	63
2. Monitorovanie a hodnotenie stratégie .....	66
ČASŤ E. FINANČNÁ ČASŤ .....	71
1. Indikatívny finančný plán obce Vlky .....	71
2. Viacdrojové financovanie projektov a aktivít a možnosti financovania projektov ....	71
2.1 Financovanie z verejných zdrojov .....	72
2.2 Financovanie zo súkromných zdrojov .....	74
ZÁVER .....	75
ZOZNAM PRÍLOH .....	76

## ÚVOD

Potreba tvorby Programu hospodárskeho rozvoja a sociálneho rozvoja (PHSR) obce vyplýva zo Zákona 539/2008 o podpore regionálneho rozvoja, ktorý ukladá obciam povinnosť vypracovávať a aktualizovať PHSR obce podľa potreby. PHSR predstavuje strednodobý programový dokument, ktorý vychádza z podrobnej socio-ekonomickej analýzy a stanovuje smer ďalšieho rozvoja obce, ciele a prvoradé potreby a úlohy v zabezpečení všestranného rozvoja. Výsledkom je stratégia rozvoja obce a akčný plán, ktorý transformuje definované strategické ciele do konkrétnych realizačných krokov. Vypracovanie tohto programového dokumentu je takisto podmienkou pre využitie finančných národných zdrojov ako i zdrojov EÚ.

Stratégia rozvoja vyjadruje predstavu obce o svojom budúcom rozvoji, ktorý sa bude snažiť dosahovať. Definovanie takejto stratégie, teda stanovenie *„kam sa chce obec dostať v období nasledujúcich 5 rokov“*, dáva obci, jej obyvateľom, podnikateľom a ďalším aktérom možnosť rozhodovať o svojom budúcom rozvoji. Obec je živý organizmus. Jednotlivé články žijú vlastným životom, avšak ovplyvňujú aj životy druhých, a takisto ovplyvňujú aj život obce ako celku. Obyvatelia obce menia priestor, v ktorom žijú rôznymi aktivitami, čo môže viesť k pozitívnemu rozvoju. Často však občania vytvárajú svojimi nekoordinovanými aktivitami bariéry, ktoré brzdia rozvoj celej obce. Práve Program hospodárskeho rozvoja a sociálneho rozvoja obce Vlky na roky 2015 – 2022 vytvára dôležitý priestor pre koordinovanie aktivít realizovaných v obci, ktoré prinesú synergický úžitok celej obci. Pred samotným procesom spracovania stratégie je potrebné pripraviť Zámer spracovania PHSR (tabuľka 2) spolu s Harmonogramom aktivít (tabuľka 3), ktorý umožňuje všetkým subjektom zúčastňovať sa aktívne na tvorbe a následne aj napĺňaní PHSR.

Ak však má takýto dokument spĺňať svoju úlohu, je nevyhnutné, aby sa jeho prípravy ako aj realizácie zúčastnili všetky záujmové skupiny (obyvatelia, podnikatelia, samospráva, spolky, združenia, ďalší dôležití aktéri) a aby boli využité rôzne metódy, ktoré vedú k zapojeniu všetkých aktérov (tabuľka 4). Diskusia všetkých záujmových skupín ponúka príležitosť dozvedieť sa o rozdielnych pohľadoch na problémy v obci, o možnostiach ich riešenia, ako aj dozvedieť sa o plánoch jednotlivcov. Preto aj pri príprave tejto stratégie boli realizované 3 workshopy so zástupcami rôznych aktérov a dotazníkový prieskum. Spoločné plánovanie sa zároveň môže stať priestorom pre začatie spolupráce, pre vytváranie inovátnych riešení medzi rôznymi aktérmi.

Obec v podobe programu rozvoja získava nielen nástroj na proaktívne riadenie rozvoja, založené na iniciovaní potrebných a žiaducich zmien, ale predstavuje aj určitý kontrolný nástroj napĺňania stanovených aktivít. Z tohto hľadiska ho možno vnímať ako dôležitý nástroj marketingovej komunikácie. Obec vypracovaním programu rozvoja dáva najavo záujem o svoju budúcnosť, ako aj budúcnosť svojich obyvateľov a súčasne tým preberá na seba zodpovednosť za ďalší rozvoj obce.

PROGRAM HOSPODÁRSKEHO ROZVOJA A SOCIÁLNEHO ROZVOJA OBCE VLKY NA  
OBDOBIE ROKOV 2015 – 2022

**Tabuľka 2 Zámer spracovania PHSR**

<b>Názov dokumentu</b>	Program hospodárskeho rozvoja a sociálneho rozvoja obce Vlky na roky 2015 – 2022
<b>Forma spracovania</b>	s pomocou externých odborníkov ( <i>úplné spracovanie „na kľúč“</i> )
<b>Riadenie procesu spracovania</b>	Súčasťou zámeru tvorby PHSR bude vymedzenie projektového tímu, ktorý sa bude skladať z riadiaceho tímu, ktorý bude tvoriť gestor zodpovedný za celkové spracovanie dokumentu, koordinátor zodpovedný za administratívu a organizačnú časť spracovania dokumentu, metodik zodpovedný za metodickú pomoc pri spracovaní dokumentu; odborný konzultant vedie pracovné skupiny tvorené miestnymi aktérmi rozvoja, obyvateľmi a podnikateľskými subjektmi. Zoznam subjektov, ktoré budú zapojené do spracovania (starosta obce, poslanci OZ, obyvatelia, podnikateľské subjekty, cirkev, občianske združenia, spolky a ďalšie organizácie pôsobiace v obci), zapojenie verejnosti a komunikácia s verejnosťou bude zabezpečená viacerými formami; prostredníctvom workshopov, elektronickej komunikácie a dotazníkového prieskumu, ktorý bude distribuovaný v textovej podobe do domácností a zároveň bude zverejnený na stránke obce v elektronickej mutácii. O realizácii dotazníkového prieskumu a jeho význame pri tvorbe strategického dokumentu budú obyvatelia informovaní prostredníctvom miestneho rozhlasu, web-stránky obce, úradnej tabule obce a ďalších miestnych informačných zdrojoch.
<b>Obdobie spracovania</b>	Obdobie spracovania: apríl – september 2015 Realizácia dotazníkového prieskumu – výstupom bolo spracovanie výsledkov dotazníkového prieskumu prezentovaného na 1. workshope 1. workshop – výstupom sú získané informácie k dopracovaniu analytickej časti a SWOT analýzy Analytická časť – výstupom je spracovaná analýza zdrojov poslaná na pripomienkovanie 2. workshop – výstupom je problémová analýza a strom cieľov, na základe ktorého je spracovaná strategická časť Strategická časť – výstupom je spracovaná strategická časť poslaná na pripomienkovanie 3. workshop – výstupom sú podklady pre dopracovanie dokumentu Programová časť, Realizačná časť, Finančná časť – výstupom sú spracované kapitoly implementácie stratégie poslané spolu so strategickou časťou na pripomienkovanie Pripomienkovanie a finalizácia – výstupom sú spripomienkované časti Programu rozvoja obce, finalizácia dokumentu a odovzdanie vytlačenej a elektronickej verzie na schválenie pred OZ <i>Podrobnejší harmonogram spracovania vid' Tabuľka 3</i>
<b>Financovanie spracovania</b>	náklady na vlastné spracovanie – 4 experti x 30 hodín náklady na získanie informačných podkladov – štatistiky, analýzy, prognózy, dotazníky: 80,- Eur náklady na stretnutia – pracovné skupiny a verejnosť: 170,- Eur náklady na publicitu – tlač informačných materiálov, úprava elektronických médií: 20,- Eur

*Prameň: vlastné spracovanie*

PROGRAM HOSPODÁRSKEHO ROZVOJA A SOCIÁLNEHO ROZVOJA OBCE VLKY NA  
OBDOBIE ROKOV 2015 – 2022

**Tabuľka 3 Harmonogram spracovania PHSR**

Termín	HARMONOGRAM SPRACOVANIA PHSR V MESIACOCH					
	2015					
	V	VI	VII	VIII	IX	X
Realizácia dotazníkového prieskumu						
1. workshop						
Analytická časť						
2. workshop						
Strategická časť						
3. workshop						
Programová časť						
Realizačná časť						
Finančná časť						
Pripomienkovanie a finalizácia						

*Prameň: vlastné spracovanie*

**Tabuľka 4 Využitie participatívne metódy**

METÓDA	INFORMOVANIE VEREJNOSTI	ZÍSKAVANIE NÁZOROV VEREJNOSTI	ZOHLADNENIE NÁZOROV VEREJNOSTI
<b>Tlačené materiály</b>			
Verejné informačné tabule	X		
<b>Využitie existujúcich médií</b>			
Stretnutia	X		
Internetové stránky – vrátane verejných pripomienok tzv. chatrooms	X	X	X
<b>Stretnutia</b>			
Stretnutia s kľúčovými ľuďmi/skupinami	X	X	X
Ťažiskové skupiny (reprezentatívne skupiny predstavujúce verejnosť)	X	X	X
Verejné stretnutia	X	X	X
Návšteva v dotknutom území	X	X	X
Verejné semináre	X	X	
Verejné vypočutie	X	X	X
Verejné vypočutie (s odbornou skupinou)	X	X	X
Využitie miestnych ľudí na získavanie názorov	X	X	X
Brainstormingové stretnutia s verejnosťou	X	X	X
<b>Rozhovory a prieskumy</b>			

PROGRAM HOSPODÁRSKEHO ROZVOJA A SOCIÁLNEHO ROZVOJA OBCE VLKY NA  
OBDOBIE ROKOV 2015 – 2022

Dotazník pre širokú verejnosť	X	X	X
Prieskumy verejnej mienky	X	X	X
<b>Poradné skupiny</b>			
Miestne poradné skupiny	X	X	X
Odborné poradné skupiny	X	X	X
Pracovné skupiny	X	X	X
<b>Riešenie problémov a metódy dosiahnutia konsenzu</b>			
Využitie nezávislého moderátora/facilitátora	X	X	X
Brainstorming	X	X	X

*Prameň: vlastné spracovanie*



## ČASŤ A. ANALYTICKÁ ČASŤ

Analytická časť založená na databáze informácií a ukazovateľov obsahuje komplexné hodnotenie a analýzu východiskovej situácie obce Vlky s väzbami na širšie územie a odhad budúceho vývoja, pričom hodnotí aj možné riziká a ohrozenia vo väzbe na existujúce relevantné stratégie a koncepcie a využívanie vnútorného potenciálu územia obce, jeho limitov a rozvoja v rámci Bratislavského samosprávneho kraja.

### Časť A.I Analýza vnútorného prostredia

#### 1. HISTÓRIA OBCE A JEJ ROZVOJ

Obec sa prvýkrát spomína r. 1260 ako Welk a bola majetkom bratislavského prepošstva a kapituly, ktorý dostali od kráľa Bela IV. Kráľ Ladislav IV. v r. 1277 listinou toto darovanie potvrdil. V roku 1292 sa tu objavuje aj druhý zemepán Mikuláš Völki, názov obce je zaznačený v podobe Wylk. Podľa miestnej tradície meno obce pochádza od zakladateľa dediny, či jeho prvého obyvateľa menom Velk alebo Welk. Obec v r. 1301 sa objavuje pod menom Velky, r. 1448 ako Kyswelk, r. 1456 ako Kiswelk a r. 1484 pod menom Naghwelk. V tom čase sa tu ako zemepán objavuje aj rod Pálffyovcov. O chudobe obce svedčí, že nemala svoj kostol a aj dnes patrí pod rímskokatolícku farnosť Tomášov. Podobne to do r. 1945 bolo aj s rôznymi úradmi, či verejnými inštitúciami. V obci dlho nebola ani škola. Napriek tomu, že kapitula a prepošstvo tu malo značné príjmy z rybolovu, ktorý od 17. stor. prenajímali Pálffyovcom. V 16. a 17. stor. sa aj vo Vlkoch rozšírilo učenie protestantskej cirkvi, jej vyznávači patrili do farnosti v Kostolnej pri Dunaji. Ale koncom 17 stor., po stíhaní protestantských kňazov, táto viera v obci zanikla.

V roku 1715 mala obec 8 daňovníkov a na Malom Dunaji pracovali 2 vodné mlyny. Voda tunajšiemu obyvateľstvu neprinášala len pracovné príležitosti a požíveň, ale aj útrapy v podobe pravidelných záplav. Obec celé stáročia ničili pravidelné povodne, ktoré tunajšie obyvateľstvo zväčšia prekvapili. Preto sa poloha obce viackrát musela zmeniť. Pôvodná obec sa rozprestierala za dnešným futbalovým ihriskom v chotárnej časti Kopotfalu, ktorá mala svoj kostolík vraj z 13. stor. s cintorínom a chudobinec – špitál.

V roku 1851 v obci žilo 178 obyvateľov katolíckej viery. Po vzniku I. ČSR nastali veľké zmeny. I. svetová vojna si vyžiadala sedem obetí z radov obyvateľstva. V tomto období obec čiastočne vyhorela, zničených bolo mnoho domov. Z tejto pohromy sa Vlky dlho nemohli spamätať, škody sa len ťažko odstraňovali. Obyvatelia obce aj naďalej boli hlavne poľnohospodármi.

Po rozhodnutí Viedenskej arbitráže 2. novembra 1938 bola obec pričlenená k Maďarsku. Po r. 1945 sa obec opäť stala súčasťou ČSR. Roky 1946-1948 boli mimoriadne ťažké. Neskôr sa situácia upokojila a začal sa nový vývoj obce. V 50. rokoch vzniklo miestne JRD, bol založený MNV a obec sa administratívne osamostatnila. Boli spevnené cesty a zlepšilo sa autobusové spojenie s okolím. Značná časť obyvateľstva pracovala v poľnohospodárstve. Iné možnosti zamestnania tu prakticky ani neboli, preto obyvatelia odchádzali za prácou do okolitých miest a dedín.

Medzi dominanty obce paria viaceré kultúrne pamiatky, medzi ktorými dominujú:



**Obrázok 1 Zvonica**

*Prameň: <http://vlky.eu/historia.php?tema=zvonica>*



**Obrázok 2 Lurdská jaskyňa**

*Prameň: <http://vlky.eu/historia.php?tema=jaskyna>*

**Zvonica** – bola postavená v r. 1923. je to vysoká štíhla stavba štvorcového pôdorysu, zakončená nízkou stanovou strechou. Nárožia zdobia náročné lizény vytvorené z pálených tehál, tri podlažia od seba oddeľujú dve kordónové rímasy. Na každej strane hornej časti zvonice sú polkruhovité zvukové otvory v šambránach. V dolnej časti je nika so soškou Piety, nad ňou reliéf Premenia Pána, po stranách s postavami Mojžiša a Eliáša. Podľa miestnej tradície tento mramorový reliéf pochádza z Fadruszovho bratislavského pamätníka Márie Terézie, ktorý bol zničený v r. 1921. Celý pomník bol vyhotovený z carrarského mramoru.

**Lurdská jaskyňa** - postavil ju Baltazár Hideghéty v roku 1933 na vlastnej parcele. Jaskyňa sa nachádza na konci malej okrasnej záhrady, vedie k nej gaštanová aleja. Samotná jaskyňa je menšia stavba z kameňa, na vrchole s reliéfom hlavy Umučeného od kamenára Eugena Jakóczyho z obdobia okolo r. 1950. Socha lurdskej Panny Márie je súčasťou jaskyne, pochádza z Ríma, kde bola posvätená. Po stenách jaskyne sú tabuľky vďakyvzdania za zázračné uzdravenie Pannou Máriou. Stĺpy oplotenia areálu jaskyne sú zakončené kamennými krížmi.



**Obrázok 3 Pamätník obetiam I. svetovej vojny**

*Prameň: <http://vlky.eu/historia.php?tema=elsovh>*

**Pamätník obetiam I. svetovej vojny** – postavený v r. 1935 je dielom sochára Stanzera. Na podstavci je osadená socha vojaka so sklopenou zástavou s reliéfom Panny Márie,

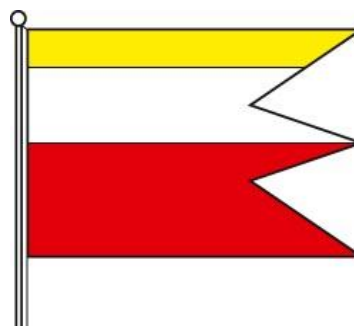
patrónky Uhorska a zlomené furmanské koleso. Za vojakom je kríž s veľkým kamenným korpusom. Na podstavci je tabuľa z čierneho mramoru s menami obetí, ktoré boli neskôr doplnené o tabuľu s menom obete II. svetovej vojny.

Symbolmi obce sú erb, vlajka a pečať. Erb obce predstavuje v červenom štíte na zlatom porisku strieborná sekera sprevádzaná po bokoch striebornými ratolesťami, vpravo so šiestimi, vľavo so siedmimi listami.



**Obrázok 4 Erb obce Vlky**

*Prameň: [http://www.vs.sk/heraldreg/wp\\_detail.aspx?ID=1130](http://www.vs.sk/heraldreg/wp_detail.aspx?ID=1130)*



**Obrázok 5 Vlajka obce Vlky**

## 2. HOSPODÁRSKA OBLASŤ

### 2.1. ADMINISTRATÍVNE ZAČLENENIE A GEOGRAFICKÁ POLOHA OBCE A VÄZBY OBCE NA PÓLY EKONOMICKÉHO ROZVOJA

Obec Vlky leží 16 km juhozápadne od mesta Senec. Obec patrí do regiónu Podunajsko. Obec bezprostredne susedí s obcou Tomášov. Z hľadiska územno-správneho členenia patrí obec do okresu Senec a do Bratislavského samosprávneho kraja.



**Obrázok 6 Geografická poloha obce Vlky**

*Prameň: <https://www.google.sk/maps>*

Dopravná poloha obce je vo väzbe na región pomerne priaznivá. Obec leží 16 km od okresného mesta Senec a 22 km od regionálneho centra a súčasne hlavného mesta Slovenska Bratislavy.

Od pólav ekonomického rozvoja nadnárodného významu akými sú Győr či Viedeň je obec vzdialená 69,6 km (Győr, Maďarská republika), 102 km (Viedeň, Rakúsko).

Od pólav ekonomického rozvoja širšieho regionálneho významu a regionálneho významu je vzdialená nasledovne:

- Tomášov 3,8 km,
- Šamorín 19,8 km

## 2.2. EKONOMICKÁ ŠTRUKTÚRA A EKONOMICKÝ ROZVOJ

Ekonomické, t.j. výrobné činnosti patria medzi základné faktory ovplyvňujúce socioekonomickú úroveň obce. Ich význam spočíva v tom, že ovplyvňujú nielen ekonomickú, ale i sociálnu úroveň v obci. Sú zdrojom pracovných príležitostí, dávajú zamestnancom mzdu, tvoria verejné príjmy, zhodnocujú podmienky územia, v ktorom sú alokované a iné. Ekonomické činnosti v obci môžeme hodnotiť cez sektorovú štruktúru (zastúpenie činností primárneho, sekundárneho či terciárneho sektora) alebo cez štruktúru podnikov.

### 2.2.1. Ekonomická základňa obce

Ekonomickú základňu obce reprezentujú najmä súkromné podniky. Podnik predstavuje právnickú osobu, ktorá vykonáva sústavnú činnosť s cieľom dosahovať zisk. Patria sem korporácie (podniky vo vlastníctve skupiny subjektov, ako napr. akciové spoločnosti, družstvá, spoločnosti s ručením obmedzeným a pod.) a kvázikorporácie (podniky vo vlastníctve jedného subjektu). Podniky môžu mať podobu právnických osôb (ďalej PO) alebo fyzických osôb – podnikateľov (ďalej FO).

Právnické osoby sú právne jednotky, existenciu ktorých upravuje zákon nezávisle od jednotlivcov alebo inštitúcií, ktoré ich vlastnia alebo sú jej členmi. Neziskové inštitúcie tvoria právnické osoby slúžiace finančným a nefinančným korporáciám, štátnej správe a domácnostiam, ako napr. rozpočtové organizácie, príspevkové organizácie, ktorých tržby z činnosti nepresahujú 50 % vykazovaných nákladov, ďalej občianske združenia, spolky a kluby, politické strany, cirkvi a iné.<sup>1</sup>

V obchodnom registri SR je evidovaných k júlu 2015 10 aktívnych podnikateľských subjektov. Výsledky prezentované v tabuľke 5 poukazujú, že v období rokov 2009 - 2013 došlo v obci Vlky ku každoročnému nárastu počtu právnických osôb. Na uvedenom náraste sa podieľali predovšetkým právnické osoby ziskové, ktorých počet sa v roku 2013 v porovnaní s rokom 2009 zvýšil o 3 subjekty, čo predstavuje nárast o 42%. O niečo menej rástli aj právnické osoby neziskové, ktorých počet v roku 2013 v porovnaní s rokom 2009 vzrástol o 1 subjekt, čo predstavuje nárast o 50%. Napriek tomu v obci je málo právnických osôb, skôr prevládajú živnostníci.

---

<sup>1</sup> [http://px-web.statistics.sk/PXWebSlovak/index\\_txt.htm](http://px-web.statistics.sk/PXWebSlovak/index_txt.htm)

**PROGRAM HOSPODÁRSKEHO ROZVOJA A SOCIÁLNEHO ROZVOJA OBCE VLKY NA  
OBDOBIE ROKOV 2015 – 2022**

**Tabuľka 5 Vývoj počtu právnických osôb podľa ziskovosti v rokoch 2009-2013**

Ukazovateľ \ Rok	2009	2010	2011	2012	2013	Index 2013/2009
Právnické osoby ziskové	7	8	8	9	10	1,42
Právnické osoby neziskové	2	2	3	3	3	1,5
Spolu	9	10	11	12	13	1,44

*Prameň: vlastné spracovanie na základe podkladov z [www.statistics.sk](http://www.statistics.sk)*

Fyzické osoby - podnikatelia nezapísaní v obchodnom registri sú osoby podnikajúce na vlastnú zodpovednosť podľa osobitných predpisov. Sú to živnostníci (podnikajúci na základe živnostenského zákona), osoby so slobodným povoláním (osoby podnikajúce na základe iného ako živnostenského zákona, napr. advokáti, lekári, audítori a iní) a samostatne hospodáriaci roľníci. Z tabuľky 6 vyplýva, že počas obdobia rokov 2009-2013 v obci bol trend vývoja počtu fyzických osôb kolísavý. V rokoch 2011 a 2013 došlo v porovnaní s rokmi predchádzajúcimi k nárastu počtu fyzických osôb, pričom v roku 2011 to spôsobil nárast počtu živnostníkov a v roku 2013 nárast počtu SHR. V ostatných sledovaných rokoch v porovnaní s rokmi predchádzajúcimi došlo k poklesu počtu fyzických osôb v obci. V porovnaní rokov 2009 a 2013 došlo k nepatrnému celkovému poklesu fyzických osôb (pokles o 0,02%), pričom na poklese sa podieľa predovšetkým zníženie počtu živnostníkov v obci (pokles o 0,07%).

**Tabuľka 6 Vývoj počtu fyzických osôb - podnikateľov v rokoch 2009-2013**

Ukazovateľ \ Rok	2009	2010	2011	2012	2013	Index 2013/2009
Živnostníci	42	40	43	39	39	0,93
Slobodné povolania	2	2	2	2	2	1,00
Samostatne hospodáriaci roľníci	10	9	9	10	12	1,2
Spolu	54	51	54	51	53	0,98

*Prameň: vlastné spracovanie na základe podkladov z [www.statistics.sk](http://www.statistics.sk)*

V živnostenskom registri SR je k júlu 2015 evidovaných 17 fyzických osôb podnikateľov, z ktorých 7 svoju živnosť ukončilo.

Z hľadiska sektorovej štruktúry je primárny sektor v obci (poľnohospodárstvo, lesníctvo, rybné hospodárstvo a ťažba) zastúpený AGRO - DMP s.r.o. ktorý sa zameriava na rastlinnú aj živočíšnu výrobu a tiež aj Pavol Dömötör – SHR. Sekundárny sektor nie je zastúpený žiadnou firmou, ostatné firmy sa venujú predovšetkým sektoru služieb.

Podnikateľské subjekty v obci predstavujú skupinu tzv. samozamestnávateľov. Ekonomicky aktívne obyvateľstvo (EAO) nachádza pracovné príležitosti v okolitých obciach, resp. v širšom okolí obce (Bratislava, Senec). Potvrdzuje to aj vysoká hodnota ukazovateľa dochádzka do zamestnania získaná v rámci SODB 2011 (87,37%).

### 2.2.2. Ekonomická aktivita obyvateľstva a miera nezamestnanosti

Počet ekonomicky aktívneho obyvateľstva v obci za obdobie rokov 1991 – 2011 vykazoval kolísavý trend. Kým v roku 1991 v porovnaní s rokom 2001 došlo k nárastu počtu EAO v obci (nárast predstavoval 6,25%), už v roku 2011 v porovnaní s rokom 2001 došlo k poklesu počtu EAO v obci (pokles predstavoval 2,94%). Pozitívne je však možné hodnotiť narastajúci počet pracujúcich v obci, kedy nárast počtu pracujúcich v roku 2011 v porovnaní s rokom 1991 predstavoval 28%. Aj v dôsledku štrukturálnych zmien nielen na miestnej úrovni, ale aj na národnej úrovni došlo za obdobie rokov 1991-2001 k nárastu počtu nezamestnaných v obci, avšak už v roku 2011 sa tento počet začína znižovať (pokles predstavoval 23,8%)

**Tabuľka 7 Ekonomická aktivita obyvateľov v obci v rokoch 2001-2011**

Ukazovateľ	Rok	jednotky	1991	2001	2011	index 2011/2001
Ekonomicky aktívne obyvateľstvo		abs.	192	204	198	1,03
Počet pracujúcich		abs.	135	137	174	1,28
Podiel pracujúcich na EAO		%	70,3	67,2	87,8	1,25
Počet nezamestnaných		abs.	2	21	16	8,00

*Prameň: vlastné spracovanie na základe SODB 2001 a 2011*

Na základe údajov o ekonomickej aktivite obyvateľstva získaných prostredníctvom SODB 2011 (tabuľka 8) môžeme konštatovať, že obyvatelia obce sú najväčším podielom zamestnaní vo veľkoobchode a maloobchode, verejnej správe a školstve. Obyvatelia obce bez ohľadu na odvetvie, v ktorom sú aktívni, výraznou mierou dochádzajú do zamestnania mimo obec. 100 % dochádzku do zamestnania sme zaznamenali vo viacerých skúmaných odvetviach.

**Tabuľka 8 Ekonomicky aktívne osoby podľa odvetvia ekon. činností v roku 2011**

Ukazovateľ	spolu	Podiel (v %)	z toho dochádza do zamestnania	Podiel (v %)
<b>Odvetvie ekonomickej činnosti</b>				
Pestovanie plodín a chov zvierat, poľovníctvo a služby s tým súvisiace	13	6,57	11	84,62
Výroba potravín	8	4,04	6	75,00
Výroba nápojov	1	0,51	1	100,00
Výroba odevov	1	0,51	1	100,00
Výroba kože a kožených výrobkov	1	0,51	0	0,00
Spracovanie dreva a výroba výrobkov z dreva a korku okrem nábytku; výroba predmetov zo slamy a prúteného materiálu	1	0,51	1	100,00
Výroba koksu a rafinovaných ropných produktov	1	0,51	1	100,00
Výroba výrobkov z gumy a plastu	1	0,51	1	100,00
Výroba ostatných nekovových minerálnych výrobkov	1	0,51	0	0,00
Výroba počítačových, elektronických a optických výrobkov	1	0,51	1	100,00
Výroba elektrických zariadení	1	0,51	1	100,00

**PROGRAM HOSPODÁRSKEHO ROZVOJA A SOCIÁLNEHO ROZVOJA OBCE VLKY NA  
OBDOBIE ROKOV 2015 – 2022**

Výroba strojov a zariadení i. n.	3	1,52	3	100,00
Výroba motorových vozidiel, návesov a prívesov	1	0,51	0	0,00
Iná výroba	1	0,51	1	100,00
Oprava a inštalácia strojov a prístrojov	3	1,52	3	100,00
Zber, úprava a dodávka vody	2	1,01	2	100,00
Výstavba budov	3	1,52	3	100,00
Inžinierske stavby	3	1,52	3	100,00
Špecializované stavebné práce	9	4,55	9	100,00
Veľkoobchod a maloobchod a oprava motorových vozidiel a motocyklov	6	3,03	5	83,33
Veľkoobchod, okrem motorových vozidiel a motocyklov	14	7,07	12	85,71
Maloobchod okrem motorových vozidiel a motocyklov	13	6,57	12	92,31
Pozemná doprava a doprava potrubím	9	4,55	9	100,00
Vodná doprava	1	0,51	1	100,00
Skladové a pomocné činnosti v doprave	1	0,51	1	100,00
Poštové služby a služby kuriérov	3	1,52	3	100,00
Ubytovanie	1	0,51	0	0,00
Činnosti reštaurácií a pohostinstiev	5	2,53	4	80,00
Telekomunikácie	1	0,51	1	100,00
Počítačové programovanie, poradenstvo a súvisiace služby	2	1,01	2	100,00
Finančné služby, okrem poistenia a dôchodkového zabezpečenia	3	1,52	3	100,00
Poistenie, zaistenie a dôchodkové zabezpečenie okrem povinného sociálneho poistenia	2	1,01	2	100,00
Pomocné činnosti finančných služieb a poistenia	1	0,51	1	100,00
Právne a účtovnícke činnosti	3	1,52	3	100,00
Vedenie firiem; poradenstvo v oblasti riadenia	1	0,51	0	0,00
Architektonické a inžinierske činnosti; technické testovanie a analýzy	2	1,01	2	100,00
Vedecký výskum a vývoj	3	1,52	2	66,67
Reklama a prieskum trhu	2	1,01	2	100,00
Ostatné odborné, vedecké a technické činnosti	1	0,51	1	100,00
Činnosti súvisiace s údržbou zariadení a krajinou úpravou	2	1,01	1	50,00
Administratívne, pomocné kancelárske a iné obchodné pomocné činnosti	3	1,52	3	100,00
Verejná správa a obrana; povinné sociálne zabezpečenie	15	7,58	15	100,00
Vzdelávanie	21	10,61	20	95,24
Zdravotníctvo	11	5,56	8	72,73
Starostlivosť v pobytových zariadeniach (rezidenčná starostlivosť)	1	0,51	0	0,00
Činnosti knižníc, archívov, múzeí a ostatných kultúrnych zariadení	1	0,51	1	100,00
Činnosti herní a stávkových kancelárií	1	0,51	1	100,00
Športové, zábavné a rekreačné činnosti	1	0,51	1	100,00
Oprava počítačov, osobných potrieb a potrieb pre domácnosti	1	0,51	0	0,00
Ostatné osobné služby	3	1,52	2	66,67
Nezistené	9	4,55	7	77,78
<b>Spolu</b>	<b>198</b>	<b>100,00</b>	<b>173</b>	<b>87,37</b>

*Prameň: SODB 2011, vlastné spracovanie*

### **2.2.3. Ekonomika miestnej samosprávy**

Podmienky pre vplyv miestnej samosprávy na rozvoj obce určujú tri zásadné faktory:

1. disponibilné finančné prostriedky, ktoré má v príjmovej časti rozpočtu,
2. majetok obce, ktorý má vo vlastníctve,
3. kvalita samosprávneho manažmentu, ktorý rozhoduje o využití majetku a o finančných prostriedkoch.

Zo zákona o obecnom zriadení a z kompetenčného zákona vyplývajú obciam mnohé kompetencie, na realizáciu ktorých je potrebný rovnako majetok ako aj finančné prostriedky. Problémom je, že rozhodujúca časť činností, ktoré zabezpečuje obec pre obyvateľov či podnikateľov má charakter verejných úžitkov (miestne komunikácie, osvetlenie, kultúrne a športové aktivity, sociálna starostlivosť a i.), ktoré nie sú oceňované.

Obec teda nezískava späť do rozpočtu financie za náklady, ktoré sú spojené s výkonom jej kompetencií v plnom rozsahu, ale len z malej časti.

#### **2.2.3.1. Finančné hospodárenie miestnej samosprávy**

Finančné hospodárenie samosprávy charakterizuje rozpočet obce, konkrétne jeho príjmová a výdavková časť a narábanie s disponibilnými finančnými prostriedkami. Okrem stálych príjmov, ktoré zabezpečujú obci dane, a to tak miestne ako i podielové, sa na vlastných príjmoch podieľajú aj príjmy nedaňové – predovšetkým príjmy z využívania majetku.

Fiškálna decentralizácia uplatňovaná od 1.1.2005 priniesla obciam zásadné zmeny týkajúce sa ich financovania. Ďalšou výraznou zmenou je aj zásada tvorby viacročných rozpočtov (3 roky) a s tým súvisiaca aj povinná štruktúra rozpočtu vo forme jednotlivých programov, ktoré by mali byť úzko previazané práve s PHSR obce.

##### **2.2.3.1.1. Bežný rozpočet**

Bežný rozpočet sa zostavuje ako bilancia bežných príjmov a bežných výdavkov vzťahujúcich sa k rozpočtovému roku. Bežný rozpočet slúži obci na zabezpečovania bežného (každodenného) chodu obce. Ide o príjmy a výdavky, ktoré sa pravidelne opakujú (napr. príjmy z podielových a miestnych daní, mzdy a odvody zamestnancov, nákup krátkodobého vybavenia, náklady spojené s bežnou údržbou a pod.). Bežný rozpočet má obec povinnosť plánovať ako vyrovnaný (príjmy = výdavky). alebo ako prebytkový (príjmy prevyšujú výdavky).

#### **Príjmy bežného rozpočtu**

Z tabuľky 9 vyplýva, že v období rokov 2009 až 2013 obec vykazovala kolísavý trend v bežných príjmoch. V roku 2010 v porovnaní s rokom predchádzajúcim došlo k poklesu celkových bežných príjmov o 6,66%. No už v roku nasledujúcom celkové bežné príjmy obce vzrástli v porovnaní s rokom 2010 o 6,15%. V roku 2012 opäť poklesli celkové bežné príjmy obce o 2,70%, ale v roku 2014 obce zaznamenala nárast o 6,11%. V porovnaní rokov 2009 a 2013 došlo k nárastu celkových bežných príjmov obce o 2,29%.



PROGRAM HOSPODÁRSKEHO ROZVOJA A SOCIÁLNEHO ROZVOJA OBCE VLKY NA  
OBDOBIE ROKOV 2015 – 2022

**Tabuľka 9 Príjmy bežného rozpočtu obce Vlky za obdobie rokov 2009 – 2013 (v tis. €)**

Klasifikácia príjmov	2009	2010	2011	2012	2013	Index 2013/2009
<b>100 Daňové príjmy spolu</b>	<b>105,4</b>	<b>93,4</b>	<b>111,3</b>	<b>111,4</b>	<b>119,0</b>	<b>1,13</b>
z toho výnos dane z príjmov poukázaný územnej samospráve	86,7	73,5	89,5	89,7	95,7	1,10
dane z nehnuteľností	12,7	12,7	14,9	14,7	13,9	1,09
miestne dane	0,5	1,7	0,8	0,9	0,8	1,60
odvoz TKO	5,5	5,5	6,1	6,1	8,6	1,56
<b>200 Nedaňové príjmy spolu</b>	<b>14,8</b>	<b>20,6</b>	<b>7,7</b>	<b>9,6</b>	<b>7,3</b>	<b>0,49</b>
z toho z využívania majetku	4,9	4,2	1,7	4,0	2,8	0,57
administratívne poplatky	2,8	3,4	3,6	2,5	3,7	1,32
iné nedaňové príjmy	7,1	13,0	2,4	3,1	0,8	0,11
<b>300 Granty a transfery</b>	<b>10,4</b>	<b>7,9</b>	<b>10,4</b>	<b>4,9</b>	<b>7,3</b>	<b>0,7</b>
Z toho dotácie na prenesený výkon	10,4	7,9	10,4	3,9	5,4	0,52
ostatné transfery	0,0	0	0,0	1,0	1,9	-
<b>Bežné príjmy spolu</b>	<b>130,6</b>	<b>121,9</b>	<b>129,4</b>	<b>125,9</b>	<b>133,6</b>	<b>1,03</b>
Daňová sila obce (v €)	239,5	208,9	260,0	261,5	280,7	1,17
Ekonomická sila obce (v €)	296,8	272,7	302,3	295,5	315,1	1,06

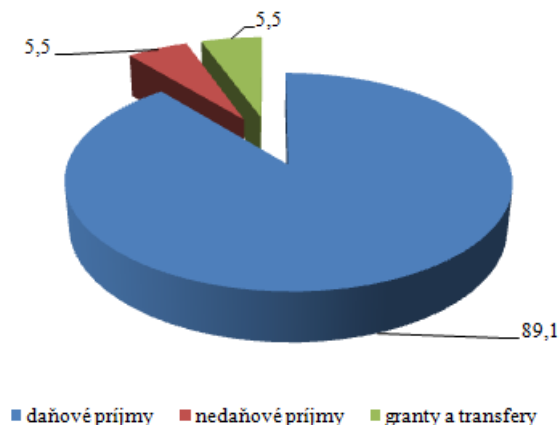
*Prameň: Obecný úrad Vlky, vlastné spracovanie*

V rámci daňových príjmov je možné sledovať obdobný trend ako pri celkových bežných príjmoch, s tým rozdielom, že nárast daňových príjmov nastáva už od roku 2011. Tým, že počas sledovaného obdobia narastal počet obyvateľov obce, narastal aj príjem z podielovej dane, ktorej nárast v roku 2013 v porovnaní s rokom 2009 predstavoval 10,38%. Obec v rámci miestnych daní vyrubuje pre svojich obyvateľov okrem dane z nehnuteľností aj daň za psa a daň za užívanie verejného priestranstva. Pri dani z nehnuteľností, ale aj pri ostatných miestnych daniach, sa celkový objem získaných finančných prostriedkov menil iba nepatrne resp. udržiaval sa na rovnakej úrovni.

V rámci nedaňových príjmov tvorili príjmy z administratívnych poplatkov, ktoré sú prevažne tvorené príjmami z pokút, správnych poplatkov za osvedčenie podpisov a listín, vydávanie povolení v stavebnom konaní, vydávanie potvrdení a pod. v priemere 50% z celkových nedaňových príjmov. Okrem toho obec v rámci týchto príjmov získavala finančné prostriedky aj z poplatkov za predaj výrobkov a služieb ako aj z poplatkov za školské zariadenia. Príjmy z využívania majetku tvorili príjmy z prenajatých obecných budov, priestorov a pozemkov. Iné nedaňové príjmy boli tvorené predovšetkým úrokmi z vkladov, príjmami z náhrad z poistného plnenia, dobropisov a pod.

Granty a transfery boli účelovo viazané a predstavovali predovšetkým príjmy na prenesený výkon štátnej správy.

Z obrázku 7 vyplýva, že najväčší podiel na celkových bežných príjmoch obce predstavujú príjmy vo forme daňových príjmov (89,1 %). Nedaňové príjmy, ktoré predstavujú predovšetkým príjmy z využívania majetku predstavujú 5,5 % a granty a transfery tvoria 5,5 % - ný podiel



**Obrázok 7 Štruktúra bežných príjmov obce v roku 2013 (v%)**

*Prameň: záverečné účty, vlastné spracovanie*

### Výdavky bežného rozpočtu

Obec Vlky v období rokov 2009 - 2013 sledovala bežné výdavky podľa ekonomickej klasifikácie výdavkov. Vývoj celkových bežných výdavkov v obci mal kolísavý trend. V roku 2010 v porovnaní s rokom predchádzajúcim vzrástli o 7,39%, no už v roku nasledujúcom poklesli o 0,56%. V roku 2012 pokračoval trend znižovania bežných výdavkov, avšak v roku 2013 v porovnaní s rokom 2012 došlo k nárastu bežných výdavkov o 5,29%. V porovnaní rokov 2009 a 2013 došlo k nárastu celkových bežných výdavkov o 11,18%.

V rámci štruktúry výdavkov počas sledovaného obdobia došlo iba k nepatrným zmenám.

V rámci položky *mzdy, platy a odmeny* sú evidované výdavky súvisiace s odmeňovaním samosprávnych orgánov obce (starosta, poslanci) ako aj výkonných zamestnancov obecného úradu. Položka *poistné do poisťovní* v sebe zahŕňa výdavky spojené s odvodmi do sociálnej poisťovne, dôchodkových poisťovní a zdravotných poisťovní. Výdavky spojené s tuzemskými a zahraničnými služobnými cestami sú súčasťou položky *cestovné náhrady*. Výdavky spojené s energiami, vodným, stočným a komunikačnou infraštruktúrou sú evidované v rámci položky *energia, voda, komunikácie*. Výkyvy v rámci tejto položky sú spôsobené nielen spotrebou jednotlivých energií, ale aj zmenami cien týchto energií. Materiálne zabezpečenie výkonu obecného úradu je súčasťou položky *materiál*. Údržba výpočtovej techniky, strojov a budov vo vlastníctve obce je súčasťou položky *rutinná a štandardná údržba*. Výdavky spojené predovšetkým so školením, kurzami a konferenciami sú súčasťou položky *služby*. Transfery príspevkovým, rozpočtovým organizáciám ako aj transfery VÚC na úhradu nákladov preneseného výkonu štátnej správy sú súčasťou položky *transfery*. Výdavky spojené so servisom dopravných prostriedkov vo vlastníctve obce sú súčasťou položky *dopravné*. Obec spláca úver, ktorého úroky eviduje na položke *splácanie úrokov*.

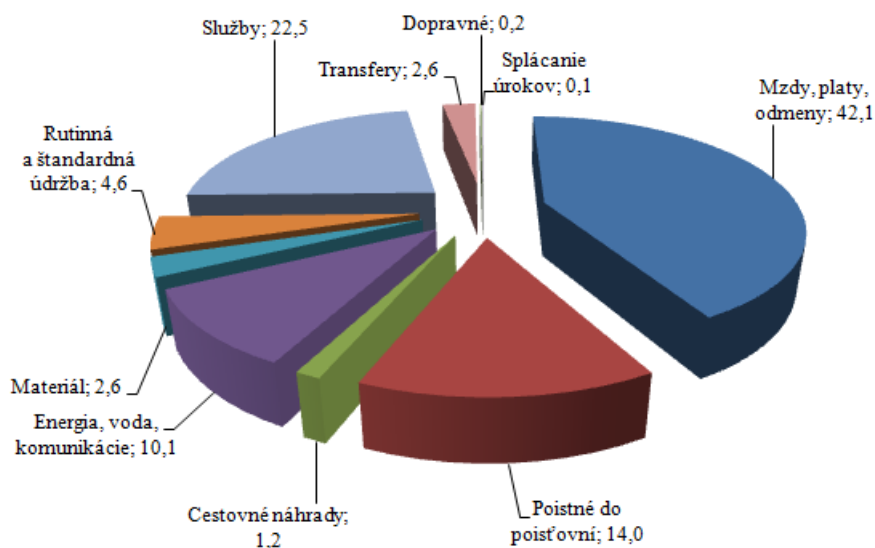
PROGRAM HOSPODÁRSKEHO ROZVOJA A SOCIÁLNEHO ROZVOJA OBCE VLKY NA  
OBDOBIE ROKOV 2015 – 2022

**Tabuľka 10 Výdavky bežného rozpočtu obce Vlky za obdobie rokov 2009 – 2013**  
(v tis. €)

Jednotlivé programy	2009	2010	2011	2012	2013	Index 2013/2009
Mzdy, platy, odmeny	49,8	62,8	56,8	58,0	54,4	1,09
Poistné do poisťovní	16,5	22,7	20,6	19,8	18,1	1,09
Cestovné náhrady	0,4	0,4	1,6	1,9	1,6	4,0
Energia, voda, komunikácie	10,9	8,1	12,8	11,9	13,1	1,20
Materiál	14,0	5,5	7,7	4,2	3,4	0,24
Rutinná a štandardná údržba	0,9	1,5	3,0	1,3	5,9	6,56
Služby	19,76	19,6	19,3	22,3	29,1	1,47
Transfery	4,0	4,2	2,7	2,4	3,4	0,85
Dopravné	0,02	0,05	0,2	0,1	0,2	10,0
Splácanie úrokov	0,02	0,05	0,9	0,9	0,1	5,0
<b>Bežné výdavky spolu</b>	<b>116,3</b>	<b>124,9</b>	<b>125,6</b>	<b>122,8</b>	<b>129,3</b>	<b>1,11</b>

*Prameň: Obecný úrad Vlky, vlastné spracovanie*

Najväčší podiel výdavkov v rámci bežného rozpočtu obce tvoria výdavky spojené so mzdovými nárokmi (42,1%) a s tým súvisiace odvody do poisťovní (14,0%). Takmer 23% obec vynakladá na služby a takmer 11% na výdavky spojené s bežnou prevádzkou obce (energie, voda, komunikácie). V priemere do 3% vynakladá obec finančné prostriedky na transfery, materiál a takmer 5% na rutinnú a štandardnú údržbu. Na ostatné oblasti vynakladá obec v priemere do 1,5 % z bežných výdavkov.



**Obrázok 8 Štruktúra bežných výdavkov obce v roku 2013 (v %)**

*Prameň: záverečné účty, vlastné spracovanie*

PROGRAM HOSPODÁRSKEHO ROZVOJA A SOCIÁLNEHO ROZVOJA OBCE VLKY NA  
OBDOBIE ROKOV 2015 – 2022

2.2.3.1.2. Kapitálový rozpočet

Kapitálový rozpočet sa týka tvorby dlhodobých aktív, čo znamená, že slúži na tvorbu a zhodnocovanie majetku, má investičný charakter. Kapitálový rozpočet môže byť plánovaný ako prebytkový (príjmy preyšujú výdavky), ako vyrovnaný (príjmy = výdavky), ale môže byť aj schodkový (príjmy sú nižšie ako výdavky), ale len za podmienok stanovených zákonom č. 583/2004 Z. z. o rozpočtových pravidlách územnej samosprávy v znení neskorších noviel.

**Tabuľka 11 Kapitálový rozpočet obce Vlky za obdobie rokov 2009 – 2013 (v tis. €)**

KAPITÁLOVÝ ROZPOČET	2009	2010	2011	2012	2013
Kapitálové príjmy spolu	76,2	307,1	19,7	72,8	4,0
Kapitálové výdavky spolu	84,8	342,9	11,9	78,4	2,0

*Prameň: Obecný úrad Vlky, vlastné spracovanie*

Z tabuľky 11 vyplýva, že počas celého obdobia rokov 2009 -2013 obec realizovala investičné aktivity. Kapitálové príjmy získavala obec vo forme kapitálových transferov, ale aj príjmov z predaja majetku.

Každoročne vynakladala obec finančné prostriedky predovšetkým na rekonštrukciu a modernizáciu svojho majetku a v menšej miere aj na výstavbu nových objektov.

**Tabuľka 12 Rekapitulácia rozpočtového hospodárenia obce Vlky za obdobie rokov 2009 – 2013 (v tis. €)**

ROZPOČTY	2009	2010	2011	2012	2013	Index 2013/2009
Bežné príjmy spolu	130,6	121,9	129,4	125,9	133,6	1,03
Bežné výdavky spolu	116,3	124,9	125,6	122,8	129,3	1,11
Kapitálové príjmy spolu	76,2	307,1	19,7	72,8	4,0	0,05
Kapitálové výdavky spolu	84,8	342,9	11,9	78,4	2,0	0,02
Finančné operácie príjmové	5,6	42,0	14,4	8,5	4,8	0,86
Finančné operácie výdavkové	0,0	1,1	18,5	5,9	5,9	-

*Prameň: Obecný úrad Vlky, vlastné spracovanie*

Súčasťou rozpočtu sú aj finančné operácie, ktorými sa vykonávajú prevody prostriedkov peňažných fondov obce a realizujú sa návratné zdroje financovania a ich splácanie. Za finančné operácie sa považujú aj poskytnuté pôžičky a návratné finančné výpomoci z rozpočtu obce a ich splátky, vystavené a prijaté zmenky, predaj a obstaranie majetkových účastí. Finančné operácie nie sú súčasťou príjmov a výdavkov rozpočtu obce.

**2.2.3.2. Disponibilný obecný majetok a jeho využitie**

Majetok obce je dôležitým nástrojom rozvoja obce. Obec neprevádzkuje žiadnu podnikateľskú činnosť. Obec Vlky neprevádzkuje žiadnu podnikateľskú činnosť a nemá zriadené ani založené žiadne právnické osoby a tiež obec nemá zriadenú žiadnu príspevkovú organizáciu.

PROGRAM HOSPODÁRSKEHO ROZVOJA A SOCIÁLNEHO ROZVOJA OBCE VLKY NA  
OBDOBIE ROKOV 2015 – 2022

---

**Tabuľka 13 Hodnota a štruktúra aktív obce Vlky v roku 2013**

AKTÍVA	HODNOTA v tis. €	ŠTRUKTÚRA v %
<b>1. Neobežný majetok spolu (A+B+C)</b>	<b>825,1</b>	<b>99,3</b>
z toho		
<b>A. Dlhodobý nehmotný majetok celkom</b>	0,0	0,0
<b>B. Dlhodobý hmotný majetok celkom</b>	825,1	99,27
z toho		
Pozemky	53,4	6,47
Stavby	736,6	89,27
<b>C. Dlhodobý finančný majetok</b>	0,0	0,0
<b>2. Obežný majetok</b>	<b>5,2</b>	<b>0,63</b>
<b>3. Časové rozlíšenie</b>	<b>0,8</b>	<b>0,07</b>
<b>Majetok spolu (1+2+3)</b>	<b>831,1</b>	<b>100,0</b>
<b>Majetková sila obce (v €)</b>		

*Prameň: Obecný úrad Vlky, vlastné spracovanie*

Z tabuľky 13 vyplýva, že na celkovej hodnote majetku najväčší podiel tvorí dlhodobý hmotný majetok (99,27 % z celkovej hodnoty majetku). Obec vlastní pozemky v celkovej hodnote 53,4 tis. € a stavby v hodnote 736,6 tis. €. Dlhodobý finančný majetok tvoria realizovateľné cenné papiere a podiely. Obežný majetok tvorí predovšetkým zúčtovanie transferov rozpočtu obce a VÚC ako aj krátkodobé pohľadávky (ide o pohľadávky z nedaňových a daňových príjmov obce) a tiež aj finančné prostriedky na účtoch v banke. Časové rozlíšenie predstavujú náklady budúcich období.

**Tabuľka 14 Hodnota a štruktúra pasív obce Vlky v roku 2013**

PASÍVA	HODNOTA v tis. €	ŠTRUKTÚRA v %
<b>1. Vlastné imanie spolu</b>	<b>98,5</b>	<b>11,9</b>
z toho		
<b>Výsledok hospodárenia</b>	98,5	100,0
<b>2. Záväzky spolu</b>	<b>20,2</b>	<b>2,4</b>
z toho		
Rezervy	8,9	44,1
Dlhodobé záväzky	0,0	0,0
Krátkodobé záväzky	11,2	55,4
<b>3. Časové rozlíšenie</b>	<b>712,4</b>	<b>85,7</b>
<b>Vlastné imanie a záväzky spolu (1+2+3)</b>	<b>831,1</b>	<b>100,0</b>

*Prameň: Obecný úrad Vlky, vlastné spracovanie*

Z hľadiska hodnotenia pasív tvorí vlastné imanie 11,9 % a záväzky 2,4 % - ný podiel na celkovej hodnote pasív. Dlhodobé záväzky sú tvorené záväzkami zo sociálneho fondu a krátkodobé záväzky tvoria predovšetkým záväzky voči dodávateľom, zamestnancom, voči sociálnej a zdravotnej poisťovni. Časové rozlíšenie predstavujú výdavky budúcich období.

## 2.3. TECHNICKÁ INFRAŠTRUKTÚRA

Komplexne vybudovaná technická infraštruktúra je významným rozvojovým faktorom v každom sídle, pretože vytvára podmienky pre rozvoj podnikania i pre kvalitu života jej obyvateľov.

Vzhľadom k tomu, že sa všetky súčasti technickej infraštruktúry budujú z verejných zdrojov (štátnych, obecných) pre obyvateľstvo ako i pre podnikateľov plynú z nej tzv. aglomeračné efekty v podobe úspor vlastných nákladov, ktoré by museli vynakladať z vlastných prostriedkov na zabezpečenie jednotlivých súčastí technickej infraštruktúry.

Obec Vlky nemá komplexne vybudovanú technickú infraštruktúru.

### 2.3.1. Cestná sieť a dopravné systémy

Z hľadiska dopravnej napojenosti obcou Vlky prechádza cesta III. triedy. Celková dĺžka miestnych komunikácií je 2,5 km. V obci sú vybudované chodníky v celkovej dĺžke 3,9 km, aj popri hlavnej ceste III. triedy aj vo všetkých uliciach obce.

#### *Železničná doprava*

Obec nemá priame železničné napojenie, v obci preto nie je situovaná ani železničná stanica. Najbližšia železničná stanica pre obyvateľov je v obci Dunajská Lužná (13,1 km) alebo v obci veľký Biel (11,0 km).

#### *Autobusová doprava*

V obci sa nachádza 1 obojsmerná autobusová zástavka, ktorá zároveň slúži ako točňa pre autobusy. Obcou prechádzajú spoje spoločnosti Slovak Lines smerom na Bratislavu. Spojenie na Bratislavu je vyhovujúce, slabšie spojenie je smerom na Senec a Šamorín s prestupom v Tomášove.

#### *Letecká doprava*

Najbližšie letisko medzinárodného významu sa nachádza v Bratislave, vzdialené približne 27,2 km. V okolí obce sa nachádza aj malé miestne letisko v Kráľovej pri Senci (17,1 km).

### 2.3.2. Energetické hospodárstvo

Energetické hospodárstvo v obci tvoria elektrické rozvodné siete a plynofikácia.

#### *Energetické siete*

Elektrické siete sú vybudované pozdĺž všetkých miestnych komunikácií. Náklady na prevádzku sú značne vysoké. Celkový príkon elektrickej energie do obce je dostatočný pre potreby obyvateľov i súčasný hospodársky rozvoj. Prevádzkovateľom elektrickej siete v obci je Západoslovenská energetika a.s. Elektrifikácia bola zrealizovaná formou vzdušnej siete. Občianska, bytová a podnikateľská vybavenosť sú zásobované z dvoch trafostaníc, ktoré sú rovnomerne rozložené po obci. Trafostanice pokrývajú výkonovo požiadavky zásobovania

elektrickou energiou. V trafostaniciach je ešte rezervný výkon, dajú sa rekonštruovať na vyššie výkony, čo umožní pokrývať zvýšené nároky na odbery v obci. Elektrické siete a príkon elektrickej energie nebude obmedzujúcim faktorom rozvoja ani do budúcnosti.

### ***Plynofikácia***

Obec je plne plynofikovaná, no napriek tomu niektorí obyvatelia na vykurovanie používajú pevné palivo (drevo, uhlie) a v menšej miere majú domácnosti aj elektrické vykurovanie. Obec má vybudovaný STL verejný plynovod, ktorý je funkčný od roku 1999. Distribučný systém plošného zásobovania plynom v obci je zrealizovaný ako strednotlakový rozvod. Trasa hlavného STL rozvodu je uložená v miestnej komunikácii po celej dĺžke trasy, rozvod je zrealizovaný v jednotlivých uliciach, čím sú vytvorené podmienky pre pripojenie všetkých rodinných domov a občianskej vybavenosti podľa individuálnych požiadaviek obyvateľov obce a jednotlivých podnikateľských subjektov. Súčasná STL plynovodná sieť a príslušné plynárenské zariadenia dostatočne pokrývajú spotrebu zemného plynu v obci.

### **2.3.3. Telekomunikácie**

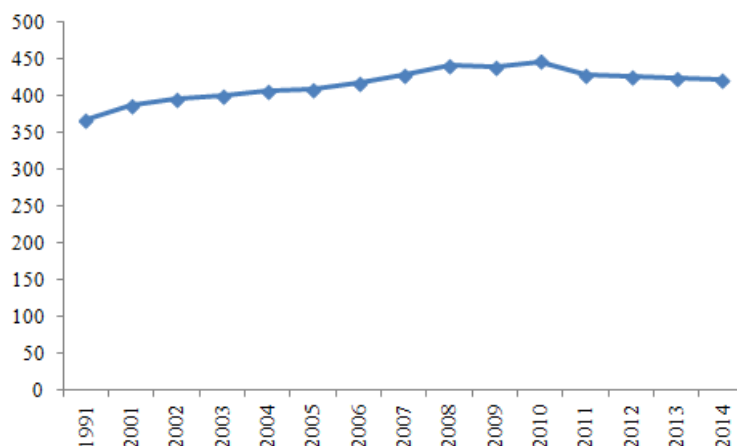
Celé územie je pokryté signálom všetkých mobilných operátorov – Telekom, Orange, ktorý je dostatočný, pokrytie O2 signálom je čiastočne slabší. Obyvatelia majú možnosť využívať aj internetové pripojenie cez vyššie uvedených operátorov prostredníctvom wifi resp. káblovými linkami, ktoré je momentálne potrebné rozšíriť. Obec neprevádzkuje vlastnú TV. Verejný rozhlas, ktorý obec využíva na informovanie obyvateľov obce je vedený na stĺpoch verejného osvetlenia, ktorý je momentálne vo vyhovujúcom stave, ale v budúcnosti bude nutná jeho rekonštrukcia. Verejné osvetlenie je čiastočne zrekonštruované.

## **3. SOCIÁLNA OBLASŤ**

### **3.1. OBYVATELSTVO**

Obec Vlky sa počtom obyvateľov zaraďuje k malým obciam Slovenska. Z vývoja počtu obyvateľov zaznamenaného od roku 1991 až po súčasnosť (obrázok 9) vidieť, že od roku 1991 – 2008 počet obyvateľov každoročne mierne stúpal, v roku 2009 došlo k miernemu poklesu (počet obyvateľov sa znížil o 2), no už v roku 2010 obec evidovala 447 obyvateľov, čo predstavuje nárast v porovnaní s rokom predchádzajúcim o 7 obyvateľov. V roku 2011 opäť mierne poklesol počet obyvateľov v obci v porovnaní s rokom predchádzajúcim (pokles o 19 obyvateľov) a v nasledujúcich rokoch tento trend mierneho klesania počtu obyvateľov pokračoval. Obec k 31.12.2014 evidovala 423 obyvateľov.

**PROGRAM HOSPODÁRSKEHO ROZVOJA A SOCIÁLNEHO ROZVOJA OBCE VLKY NA  
OBDOBIE ROKOV 2015 – 2022**



**Obrázok 9 Vývoj počtu obyvateľov v obci v rokoch 1991 – 2014**

*Prameň: vlastné spracovanie na základe podkladov z www.statistics*

Na základe analýzy pohlavnej štruktúry obyvateľov je možné konštatovať, že počas celého analyzovaného obdobia prevládal podiel ženskej zložky populácie oproti mužskej zložke populácie (tabuľka 15). V skúmanom období rokov 1991 – 2014 mal pomer počtu mužov k počtu žien klesajúci trend, ktorý potvrdzuje aj index maskulinity, ktorý dosiahol v roku 1991 hodnotu 98, čo znamená, že na 100 žien pripadlo 98 mužov, v roku 2014 na 100 žien už pripadlo len 91 mužov. Na základe dosiahnutých hodnôt indexu feminity môžeme skonštatovať, že dochádza k postupnému zvyšovaniu pomeru počtu žien k počtu mužov. Tento vývoj môžeme pozorovať aj pri indexe feminity, ktorý hovorí o počte žien pripadajúcich na 100 mužov. Podľa hodnôt indexu feminity je možné vidieť, že v roku 1991 pripadlo na 100 mužov 102 žien, kým v roku 2014 to bolo až 109 žien.

**Tabuľka 15 Vývoj počtu obyvateľov v obci v rokoch 1991-2014**

<b>Ukazovateľ \ Rok</b>	<b>jednotky</b>	<b>1991</b>	<b>2001</b>	<b>2009</b>	<b>2010</b>	<b>2011</b>	<b>2012</b>	<b>2013</b>	<b>2014</b>
Celkový počet obyvateľov	abs.	367	414	440	447	428	426	424	423
Počet mužov	abs.	182	193	213	218	207	206	203	202
Index maskulinity	počet mužov/na 100 žien	98	87	94	95	94	94	92	91
Počet žien	abs.	185	221	227	229	221	220	221	221
Index feminity	počet žien /na 100 mužov	102	115	107	105	107	107	109	109
Hustota obyvateľov	počet obyvateľov na km <sup>2</sup>	101,3	114,3	121,5	122,9	117,8	117,8	117,3	116,9

*Prameň: vlastné spracovanie na základe podkladov z www.statistics.sk*



**PROGRAM HOSPODÁRSKEHO ROZVOJA A SOCIÁLNEHO ROZVOJA OBCE VLKY NA  
OBDOBIE ROKOV 2015 – 2022**

Celkový počet obyvateľov v obci je ovplyvnený pohybom obyvateľov. Prirodzený pohyb obyvateľov súvisí s prirodzenou schopnosťou človeka, t.j. reprodukciou. V rámci prirodzeného pohybu sa sledujú dve základné zložky, a to pôrodnosť vyjadrená cez počet narodených a úmrtnosť vyjadrená cez počet zomrelých. Výsledkom prirodzeného pohybu je prirodzený prírastok. V období rokov 2001 – 2014 iba v roku 2009 obec dosiahla záporný prirodzený prírastok, čo znamená, že viac obyvateľov zomrelo ako sa narodilo. Najvyšší prirodzený prírastok obec zaznamenala v roku 2001.

Ďalším pohybom, ktorý ovplyvňuje celkový počet obyvateľov v obci, je mechanický pohyb, ktorý skúma najmä dva javy, imigráciu vyjadrenú cez počet prisťahovaných a emigráciu vyjadrenú cez počet vystťahovaných. Výsledkom mechanického pohybu je migračné saldo. V období rokov 2001 – 2014 dochádzalo k znižovaniu migračného salda, čo znamená, že viac obyvateľov sa z obce vystťahováva ako prisťahováva. Výnimkou bol rok 2011, kedy migračné saldo dosiahlo hodnotu 12, no už v nasledujúcom roku došlo k vyššiemu počtu odsťahovaných obyvateľov ako prisťahovaných, čoho výsledkom je záporné migračné saldo. V rokoch 2013 a 2014 pokračoval trend vystťahovávanía obyvateľov z obce.

**Tabuľka 16 Vývoj pohybu obyvateľstva v obci v rokoch 2009 – 2014**

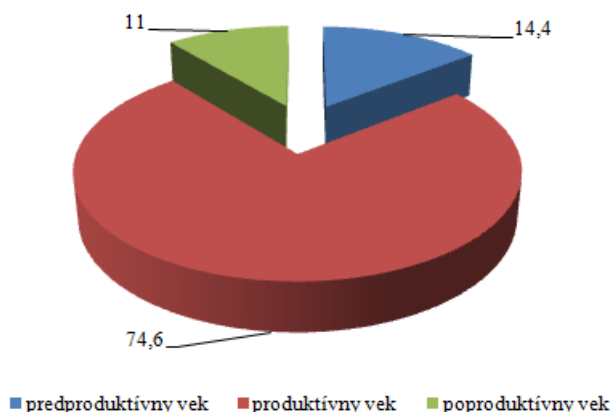
<b>Rok</b> <b>Ukazovateľ</b>	<b>jednotky</b>	<b>2001</b>	<b>2009</b>	<b>2011</b>	<b>2013</b>	<b>2014</b>
Počet narodených	abs.	6	2	4	3	5
	na 1000 obyv.	14,49	4,54	9,35	7,08	11,82
Počet zomrelých	abs.	3	3	3	2	5
	na 1000 obyv.	7,25	6,82	7,00	4,72	11,82
Prirodzený prírastok/úbytok	abs.	3	-1	1	1	0
	na 1000 obyv.	7,25	-2,27	2,33	2,36	0
Počet prisťahovaných	abs.	14	5	4	1	3
	na 1000 obyv.	33,8	11,36	9,35	2,36	7,09
Počet vystťahovaných	abs.	2	6	2	3	5
	na 1000 obyv.	4,83	13,64	4,67	7,08	11,82
Migračné saldo	abs.	12	-1	2	-2	-2
	na 1000 obyv.	28,98	2,27	4,67	-4,72	4,73
Celkový prírastok/úbytok	abs.	15	-2	3	-1	-2
	na 1000 obyv.	36,23	4,54	7,00	-2,36	4,73

*Prameň: vlastné spracovanie na základe podkladov z [www.statistics.sk](http://www.statistics.sk)*

### **3.1.1. Veková štruktúra obyvateľstva**

Významným ukazovateľom hodnotenia obyvateľstva v obci patrí veková štruktúra. Na základe vekovej štruktúry je možné rozdeliť obyvateľov na tri základné vekové skupiny: obyvateľov v predproduktívnom veku (deti od 0-14 rokov veku), obyvateľia v produktívnom veku (muži od 15 do 59 rokov veku a ženy od 15 do 54 rokov veku) a obyvateľia v poproduktívnom veku (muži nad 60 rokov veku a ženy nad 55 rokov veku). Z hľadiska posúdenia vekovej štruktúry je pre rozvoj obce nutné poznať podiel zastúpenia jednotlivých

vekových kategórii na celkovej populácii v obci, nakoľko každá skupina obyvateľov má svoje špecifické potreby a nároky.

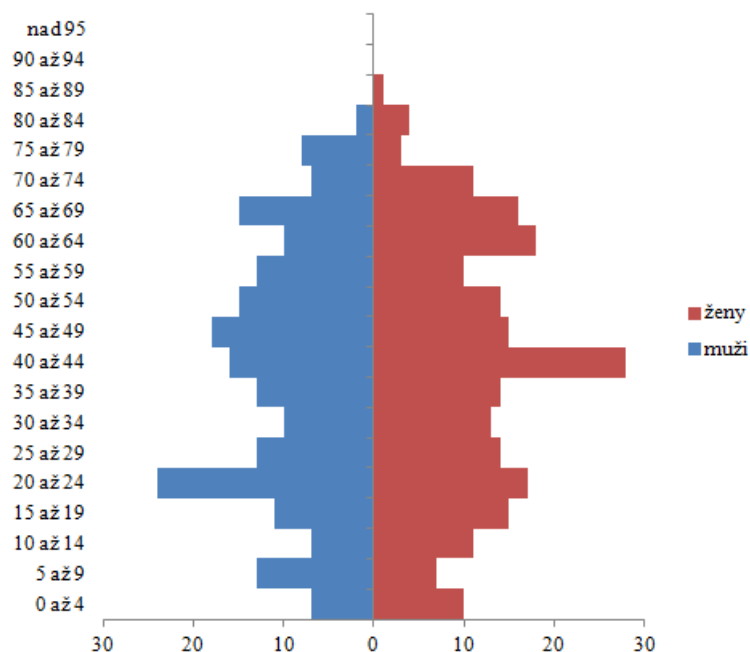


**Obrázok 10 Podiel základných vekových skupín v obci v roku 2011 (v %)**

*Prameň: vlastné spracovanie na základe podkladov ŠÚ SR*

Na základe výsledkov Sčítania obyvateľov, domov a bytov z roku 2011 je vo vekovej štruktúre obce Vlky 14,4 % podiel obyvateľov v predproduktívnom veku, 74,6 % podiel v produktívnom veku a 11,0 % v poproduktívnom veku.

Matematicky je možné vekovú štruktúru obyvateľstva vyjadriť cez index starnutia, ktorý predstavuje pomer poproduktívnej a predproduktívnej zložky obyvateľov. Index starnutia dosiahol hodnotu 77, čo znamená, že na 100 obyvateľov predproduktívneho veku pripadá 77 obyvateľov poproduktívneho veku. Na základe hodnoty indexu sa veková štruktúra obce charakterizuje ako progresívna, nakoľko predproduktívna zložka obyvateľstva prevláda nad poproduktívnou.



**Obrázok 11 Veková pyramída obyvateľstva v obci Vlky v roku 2014**

*Prameň: vlastné spracovanie na základe podkladov ŠÚ SR*

### 3.1.2. Vzdelanostná štruktúra obyvateľstva

Vzdelanostná štruktúra obyvateľstva delí populáciu podľa výšky dosiahnutého vzdelania. Na základe výšky dosiahnutého vzdelania obyvateľia ovplyvňujú štruktúru výroby, ale aj dynamiku početnosti firiem. Vzdelané obyvateľstvo (na každom stupni) je viac informované, rýchlejšie sa zapája do výrobného procesu, skôr nachádza riešenia aj z krízových situácií, je ochotné meniť zamestnania. Je rozhodne aktivizujúcim prvkom ekonomického rozvoja nielen obce, ale aj celého regiónu.

Na základe výsledkov SODB 2011 prezentovaných v tabuľke 17 vidieť, že v obci Vlky dominovali obyvateľia so základným vzdelaním (19,25%) a s úplným stredným odborným vzdelaním s maturitou (16,43%). O niečo menej obyvateľov obce má ukončené učňovské vzdelanie bez maturity (15,96%), resp. stredné odborné vzdelanie bez maturity (14,32%). Stupeň ukončeného vzdelania neuviedlo 2,82% obyvateľov a 14,32% obyvateľov obce je bez školského vzdelania.

**Tabuľka 17 Štruktúra obyvateľov obce podľa stupňa ukončeného vzdelania v roku 2011**

Najvyšší skončený stupeň školského vzdelania	abs.	%
Základné	82	19,25
Učňovské (bez maturity)	68	15,96
Stredné odborné (bez maturity)	61	14,32
Úplné stredné učňovské (s maturitou)	12	2,82
Úplné stredné odborné (s maturitou)	70	16,43
Úplné stredné všeobecné	20	4,69
Vyššie	9	2,11
Vysokoškolské bakalárske	3	0,7
Vysokoškolské magisterské, inžinierske, doktorské	26	6,10
Vysokoškolské doktorandské	2	0,47
Ostatní bez udania školského vzdelania	12	2,82
Ostatní bez školského vzdelania	61	14,32
Spolu	426	100

*Prameň: vlastné spracovanie na základe podkladov zo SODB 2011*

### 3.1.3. Národnostná a konfesijná štruktúra obyvateľstva

Z hľadiska národnostnej štruktúry v obci prevláda obyvateľstvo maďarskej národnosti, ktorého podiel však v období rokov 1991-2011 miene klesá (pokles v roku 2011 v porovnaní s rokom 1991 predstavoval 15,3%). Naopak, mierne narastá počet obyvateľov hlásiacich sa k slovenskej národnosti (nárast v roku 2011 v porovnaní s rokom 1991 predstavoval 85,69%). Okrem týchto dvoch národností sa v obci vyskytuje aj národnosť česká a v roku 1991 sa objavila aj národnosť moravská.

PROGRAM HOSPODÁRSKEHO ROZVOJA A SOCIÁLNEHO ROZVOJA OBCE VLKY NA  
OBDOBIE ROKOV 2015 – 2022

**Tabuľka 18 Štruktúra obyvateľov obce podľa národnosti v rokoch 1991-2011 (v %)**

Národnostná štruktúra	1991	2001	2011
Slovenská	15,80	20,28	29,34
Maďarská	81,74	74,63	69,24
Česká	1,91	1,45	1,17
Moravská	0,55	-	-
Nezistená	-	3,64	0,25
Spolu	100	100	100

*Prameň: vlastné spracovanie na základe podkladov zo SODB 1991, 2001, 2011*

Z hľadiska náboženskej štruktúry v obci prevláda rímskokatolícka cirkev, aj keď počas obdobia rokov 1991-2011 dochádza ku každoročnému poklesu počtu obyvateľov hlásiacich sa k tejto cirkvi. Okrem toho sa v obci v menšej miere vyskytuje aj gréckokatolícka cirkev, reformovaná kresťanská cirkev, bratská jednota baptistov a evanjelická cirkev augsburského vyznania. Za sledované obdobie v obci narastá počet obyvateľov, ktorí sú bez vierovyznania.

**Tabuľka 19 Štruktúra obyvateľov obce podľa náboženského vierovyznania v rokoch 1991-2011 (v %)**

Náboženské vyznanie / cirkev	1991	2001	2011
Rímskokatolícka cirkev	91,6	89,1	86,9
Gréckokatolícka cirkev	0,3	0,2	1,4
Reformovaná kresťanská cirkev	-	0,5	1,9
Bratská jednota baptistov	-	0,5	0,5
Evanjelická cirkev augsburského vyznania	1,4	1,2	1,9
Kresťanské zbory	-	0,7	-
Bez vyznania	0,5	1,7	5,2
Ostatné	-	-	0,5
Nezistené	6,2	6,1	1,7
Spolu	100	100	100

*Prameň: vlastné spracovanie na základe podkladov zo SODB 1991, 2001, 2011*

#### **3.1.4. Kultúrno-spoločenská a športová aktivita obyvateľov obce**

Pre kultúrno – spoločenské aktivity slúži kultúrny dom, ktorý bol zrekonštruovaný v roku 2006, avšak v súčasnom období si vyžaduje ďalšiu modernizáciu.

V rámci kultúrno – spoločenských organizácii najvýraznejšie vyvíjajú aktivity MO Csemadok a Poľovnícke združenie spolu s obcou Tomášov.

Pre športové aktivity obyvateľov je k dispozícii futbalové ihrisko. No napriek vytvoreným podmienkam v obci nepôsobí žiadny futbalový klub resp. oddiel a obec neusporadúva žiadne športové podujatia.

Obec je členom viacerých záujmových združení - ZMOS, regionálne združenie obcí Podunajskej oblasti – Podunajsko, MAS Malodunajsko.

### ***Kultúrne podujatia***

Obec Vlky počas roka organizuje viacero kultúrno – spoločenských podujatí pravidelného aj nepravidelného charakteru:

- Stavanie mája
- Deň detí
- Deň obce, Hody
- Posedenie s dôchodcami
- Mikuláš
- Vianočný program
- Vianočné koledy

Na uvedených podujatiach spravidla vystupujú so svojim programom deti z MŠ, ale aj umelci z okolia, či pozvaní umelci zo Slovenska. Kultúrno – spoločenské podujatia sa odohrávajú predovšetkým v kultúrnom dome alebo v areáli kultúrneho domu.

## **3.2. SOCIÁLNA INFRAŠTRUKTÚRA**

Sociálna infraštruktúra je dôležitá pre uspokojovanie potrieb obyvateľstva, ale má vplyv aj na rozmiestnenie niektorých výrobných podnikov. Rozmiestnenie sociálnej infraštruktúry je spojené najmä so štruktúrou obyvateľstva, ako aj veľkosťou obcí v území.

### **3.2.1. Domový a bytový fond**

Bývanie v obci je typicky vidiecke. Ponuka bývania a stav domového a bytového fondu sú kľúčovými faktormi, ktoré vplývajú na rozvoj obce a sú predpokladom naplňovania jej obytnej funkcie. Obytná funkcia obce Vlky je základnou funkciou tejto obce.

**Tabuľka 20 Počet bytov v obci v rokoch 2001 a 2011**

	<b>2001</b>	<b>2011</b>	<b>Index 2011/2001</b>
Počet bytov celkom	129	145	1,12
z toho			
Počet trvale obývaných bytov	116	132	1,14
Počet neobývaných bytov	13	13	1,00
% podiel neobývaných bytov	10,08	8,96	0,88

*Prameň: ŠÚ SR, vlastné spracovanie*

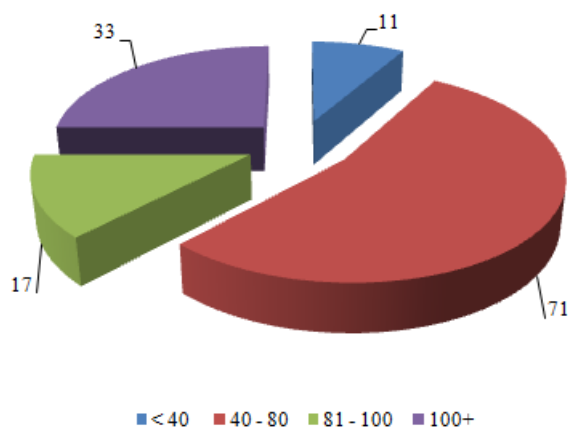
Z tabuľky 20 vyplýva, že v roku 2011 v porovnaní s rokom 2001 narástol celkový počet bytov v obci o 16 bytov. Počas obdobia 10 rokov sa počet neobývaných bytov v obci nezmenil.

**Tabuľka 21 Počet bytov podľa vlastníctva v roku 2001 a 2011**

	2001	2011	Index 2011/2001
Počet trvale obývaných	116	132	1,14
z toho			
Vlastné byty v bytových domoch	0	5	-
Byty v rodinných domoch	115	125	1,09
Obecné byty	0	0	0
Družstevné byty	0	0	0
Iné	1	1	1,00

*Prameň: ŠÚ SR, vlastné spracovanie*

Obec počas celého obdobia neeviduje žiadne obecné byty ani družstevné byty, všetky byty v obci sú v osobnom vlastníctve. V obci prevládajú byty v rodinných domoch, čo je dôsledkom vidieckeho charakteru obce. Počas obdobia 10 rokov sa zvýšil počet bytov v bytových domoch a zároveň sa zvýšil aj počet bytov v rodinných domoch.



**Obrázok 12 Obývané byty podľa veľkosti obytnej plochy v m<sup>2</sup>**

*Prameň: SODB 2011, vlastné spracovanie*

V rámci veľkosti obytnej plochy u trvalo obývaných bytov prevládajú v obci byty s rozlohou 40-80 m<sup>2</sup> (71 bytov, čo predstavuje 53,78% z celkového počtu trvale obývaných bytov). Veľkometrážne byty nad 100 m<sup>2</sup> predstavujú z celkového počtu trvale obývaných bytov 25 % - ný podiel. Byty s rozlohou 81-100 m<sup>2</sup> tvoria 12,87% - ný podiel a malometrážne byty 8,33% - ný podiel.

Z celkového počtu trvale obývaných bytov je podľa SODB 2011 86,36 % bytov napojených na ústredné kúrenie, 78,78 % bytov využíva na vykurovanie plyn, 7,57% bytov využíva na vykurovanie elektrinu a 10,6 % bytov používa na vykurovanie pevné palivo.

Z celkového počtu trvalo obývaných bytov je 80,2% napojených na plyn a 98,3% je napojených na vodovod. Keďže v obci nie je kanalizácia obyvatelia majú vlastné žumpy,

PROGRAM HOSPODÁRSKEHO ROZVOJA A SOCIÁLNEHO ROZVOJA OBCE VLKY NA  
OBDOBIE ROKOV 2015 – 2022

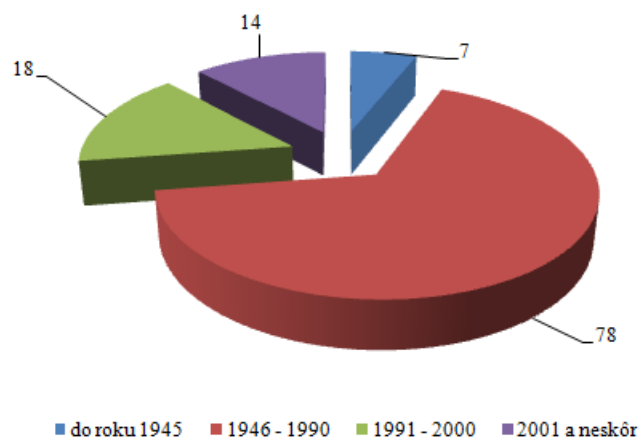
resp. septik (99,1% bytov je napojených) a 91,4% bytov je vybavených splachovacím záchodom a 98,3% bytov má kúpeľňu.<sup>2</sup>

**Tabuľka 22 Počet domov v obci v rokoch 2001 a 2011**

	2001	2011	Index 2011/2001
Počet domov celkom	118	131	1,11
z toho trvalo obývané:			
Rodinné domy <sup>3</sup>	104	117	1,13
Bytové domy <sup>4</sup>	0	0	0
Iné	1	0	1,00
% podiel neobývaných domov	11,02	10,7	0,97

*Prameň: ŠÚ SR, vlastné spracovanie*

Z porovnania rokov 2001 a 2011 vyplýva, že v roku 2011 narástol celkový počet domov z dôvodu nárastu počtu rodinných domov v obci. Pozitívne je možné hodnotiť pokles podielu neobývaných domov v obci. Najčastejším dôvodom neobývanosti je, že sa využívajú na rekreačné účely (30,8% z celkového počtu neobývaných domov v obci).



**Obrázok 14 Obývané domy podľa roku výstavby**

*Prameň: SODB 2011, vlastné spracovanie*

V rámci hodnotenia rokov výstavby obývaných domov v obci je možné konštatovať, že najviac domov sa postavilo v období rokov 1946 – 1990 (59,54% z celkového počtu trvalo obývaných domov). Do roku 1945 sa v obci postavilo 7 domov, čo predstavuje 5,34% - ný podiel.. Rozvoj výstavby bol v obci zaznamenaný v období rokov 1991 – 2000, kedy bolo

<sup>2</sup> Informácie zo SODB 2001

<sup>3</sup> Bytový dom je budova určená na bývanie, ktorá má štyri a viac bytov prístupných zo spoločnej chodby alebo schodiska. Za bytové domy na účely sčítania sa považovali aj vily nesplňajúce podmienky rodinného domu.

<sup>4</sup> Rodinný dom je budova určená na bývanie; môže mať najviac tri samostatné byty, najviac dve nadzemné podlažia a podkrovia

postavených 18 trvalo obývaných domov. Mierny stavebný útlm možno zaznamenať v období po roku 2001 a neskôr, kedy v obci bolo postavených iba 14 trvalo obývaných domov.

### 3.2.2. Školstvo

V obci sa nachádza materská škola, ktorá má jednu triedu. V materskej škole pracujú dve zamestnankyne a pani riaditeľka. Následne deti z obce navštevujú základnú školu v obci Tomášov, kde je plno organizovaná škola s vyučovacím jazykom slovenským aj maďarským.

**Tabuľka 23 Počet detí v materskej škole**

Rok	2006/2007	2009/2010	2010/2011	2011/2012	2012/2013	2013/2014
počet žiakov	13	15	21	18	20	20

*Prameň: interné materiály obce, vlastné spracovanie*

### 3.2.3. Zdravotníctvo

Priamo v obci neposkytuje svoje služby žiaden lekár a nenachádza sa tu ani lekáreň. Obyvatelia dochádzajú za lekármi do obce Tomášov alebo do blízkych miest Senca a Bratislava. V Senci a v Bratislave majú obyvatelia k dispozícii aj nemocnicu.

### 3.2.4. Sociálna starostlivosť

V obci sa nenachádza žiadne sociálne zariadenie. V minulosti obec zabezpečovala pre svojich obyvateľov aj opatrovateľskú službu, ale v súčasnom období ju už pre svojich obyvateľov nezabezpečuje. V obci nie je zriadený ani klub dôchodcov a nie je poskytovaná ani donáška stravy pre seniorov.

### 3.2.5. Služby obyvateľstvu

V obci sa nenachádza žiadne stravovacie zariadenie, ale nachádza sa tu prevádzka pohostinského zariadenia. V obci sa nachádza predajňa potravín a svoje služby ponúkajú aj drobní remeselníci a živnostníci. Obecný úrad sa nachádza v budove, ktorú je potrebné rekonštruovať. V obci sa nachádza cintorín, ktorý je potrebné oplotiť, upraviť, rozšíriť a obec do budúcnosti v prípade požiadaviek obyvateľov uvažuje aj o vybudovaní kolumbária. Dom smútku je pred rekonštrukciou. V obci sa nenachádza pošta, tá je k dispozícii obyvateľom v obci Tomášov. V obci sa nenachádza obecná knižnica a obec nevydáva žiadny pravidelný resp. nepravidelný občasník o dianí v obci. Obec je súčasťou Spoločného stavebného úradu so sídlom v obci Tomášov.



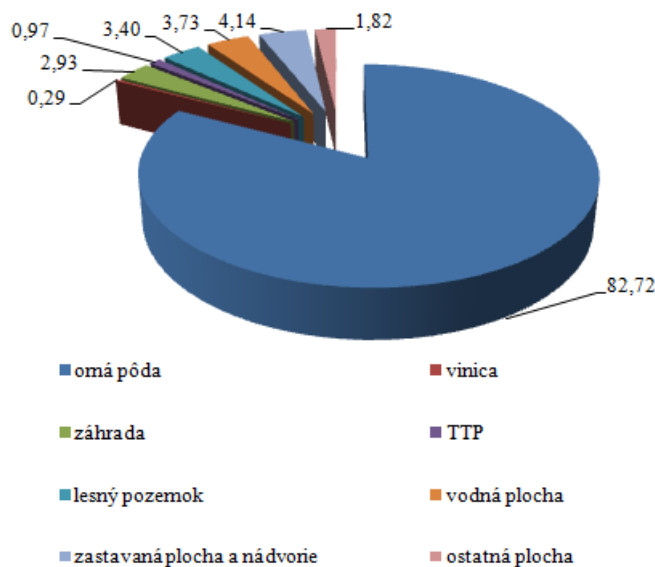
#### 4. OBLASŤ ENVIRONMENTU A OCHRANY ŽIVOTNÉHO PROSTREDIA

##### 4.1. PRÍRODNÉ ZDROJE

Územie obce Vlky je tvorené jedným katastrálnym územím, ktoré má rozlohu 362,2 ha. Chotár obce leží v nadmorskej výške 126 – 127 m n.m. v Podunajskej nížine v severozápadnej časti Žitného ostrova na mladom agradačnom vale malého Dunaja. Odlesnený rovinný chotár tvoria mladšie treťohorné ílovité vrstvy s pieskami a štrkami, na nich sú dunajské uloženiny. V juhovýchodnej časti chotára sú pokryvy viatych pieskov. Brehy Malého Dunaja v severnej a západnej časti chotára lemuje porast vrb.

##### 4.1.1. Štruktúra pôdneho fondu

Z hľadiska štruktúry pôdneho fondu prevláda v obci orná pôda, ktorá tvorí 82,78% z celkovej výmery pôdneho fondu. Viac ako 4% - ným podielom sú v rámci štruktúry pôdneho fondu zastúpené zastavané plochy. Takmer rovnakým podielom je zastúpená lesná pôda (3,40%) a vodené plochy (3,73%). Ostatné súčasti pôdneho fondu tvoria menej ako 2%, s výnimkou záhrad, ktoré tvoria 2,98% - ný podiel.



**Obrázok 15 Využitie pôdneho fondu obce Vlky k 31.12.2014 (v %)**

*Prameň: vlastné spracovanie na základe podkladov z [www.statistics.sk](http://www.statistics.sk)*

V období rokov 2009 – 2014 došlo v rámci štruktúry pôdneho fondu iba k minimálnym zmenám. V obci nie sú žiadne chmeľnice ani ovocné sady. V rámci poľnohospodárskej pôdy najväčšiu výmeru tvorí orná pôda. V rámci nepoľnohospodárskej pôdy najväčšiu výmeru tvoria zastavané plochy a nádvorcia.

**Tabuľka 24 Štruktúra využitia pôdy v katastri obce v rokoch 2009-2014 (v ha)**

ROK	2009	2011	2013	2014	INDEX 2014/2009
<b><i>Celková výmera územia obce</i></b>	<b><i>362,2</i></b>	<b><i>362,2</i></b>	<b><i>362,2</i></b>	<b><i>362,2</i></b>	<b><i>1,00</i></b>
<i>Poľnohospodárska pôda - spolu</i>	314,9	314,8	314,8	314,7	0,99
- orná pôda	299,6	299,6	299,6	299,6	1,00
- chmeľnica	0	0	0	0	-
- vinica	1,04	1,04	1,04	1,04	1,00
- záhrada	10,7	10,8	10,7	10,6	0,99
- ovocný sad	0	0	0	0	-
- trvalý trávny porast	3,5	3,5	3,5	3,5	1,00
<i>Nepoľnohospodárska pôda – spolu</i>	47,2	47,3	47,4	47,4	1,004
- lesný pozemok	12,3	12,3	12,3	12,3	1,00
- vodná plocha	13,5	13,5	13,5	13,5	1,00
- zastavaná plocha a nádvorie	14,2	14,9	14,9	15,0	1,06
- ostatná plocha	7,1	6,5	6,6	6,6	0,93

*Prameň: vlastné spracovanie na základe podkladov z [www.statistics.sk](http://www.statistics.sk)*

Obec má ukončený ROEP, komasácia pôdy sa v obci neuskutočnila. Obec má spracovaný územný plán, ktorý je v súčasnosti pred aktualizáciou.

#### **4.1.2. Klimatické podmienky**

Z hľadiska klimatických pomerov patrí územie obce do severného mierneho pásma s charakteristickým striedaním ročných období. Kataster obce Vlky vrátane širšieho okolia patrí do teplej, mierne vlhkej klímy s miernymi zimami. Priemerná ročná teplota je 9,7°C, najteplejším mesiacom je júl s priemernou teplotou vzduchu 20,1°C, najchladnejším mesiacom je január s priemernou teplotou -1,8°C a snehovou pokrývkou ročne priemerne 37,3 dní. Priemerný ročný úhrn zrážok je 556 mm a dĺžka slnečného svitu je priemerne 2 200 hodín ročne.

#### **4.1.3. Vodné pomery**

Zastúpenie vodných plôch v katastri obce je vo výmere 13,5 ha, ktoré predstavuje Malý Dunaj, ktorý preteká katastrom obce. Hydrologické pomery katastra obce sú previazané so širším okolím, v ktorom dominuje Malý Dunaj.

#### **4.1.4. Flóra a fauna**

Priestorové rozloženie biocenóz v širšom okolí obce je podmienené dlhodobým vývojom, najmä vplyvom prostredia ako aj vplyvom človeka (výrub lesov, odvodňovanie a meliorácie). Rastlinstvo obce patrí do teplomilnej panónskej flóry. Fauna je zastúpená najmä hľodavcami, zajacom poľným, krtom záhradným, bažantom, v okolí katastra žije aj

vysoká zver. V širšom okolí obce je možné nájsť rybáriku veľkého, sluky, vrabce, kukučky, dravcov a ďalšie. Do katastra obce nezasahuje žiadne chránené prírodné územie či chránený areál.



**Obrázok 16 Pohľad na zrekonštruovanú oddychovú zónu obce**

*Prameň: [http://vlky.eu/galeria.phpfolder=oddychova\\_zona&n=Oddychov%C3%A1%20z%C3%B3na?](http://vlky.eu/galeria.phpfolder=oddychova_zona&n=Oddychov%C3%A1%20z%C3%B3na?)*

## 4.2. TECHNICKÁ INFRAŠTRUKTÚRA

Komplexne vybudovaná technická infraštruktúra je významným rozvojovým faktorom v každom sídle, pretože vytvára podmienky pre rozvoj podnikania i pre kvalitu života jej obyvateľov.

Vzhľadom k tomu, že sa všetky súčasti technickej infraštruktúry budujú z verejných zdrojov (štátnych, obecných), pre obyvateľstvo ako i pre podnikateľov plynú z nej tzv. aglomeračné efekty v podobe úspor vlastných nákladov, ktoré by museli vynakladať z vlastných prostriedkov na zabezpečenie vody, kúrenia a likvidáciu odpadovej vody.

### 4.2.1. Vodné hospodárstvo

Obec Vlky je zásobovaná pitnou vodou z verejného vodovodu, ktorý je v správe Bratislavskej vodárenskej spoločnosti. Obec je napojená na vodný zdroj Kalinkovo. Napriek tomu niektorí obyvatelia majú na svojich pozemkoch vybudované vlastné studne, ktoré používajú predovšetkým na zavlažovanie.

### 4.2.2. Odpadové hospodárstvo

Obec Vlky nemá vybudovanú kanalizačnú sieť, no 70% obyvateľov obce má v prevádzke podomové ČOV. Obec nemá vybudovanú vlastnú ČOV ani v spolupráci s inou obcou.

Tuhý komunálny odpad a drobný stavebný odpad zberá a následne likviduje obec prostredníctvom firmy AVE Bratislava v intervale 1x za 2 týždne, ktorý ju odváža na skládku Martin pri Senci. V rámci separovaného zberu je v obci zabezpečený zber plastových fliaš,

skla, papiera a železa. Obec nemá vybudovaný zberný dvor, kam môžu obyvatelia vyvážať nadrozmerný odpad z domácnosti. Ale obec zabezpečuje vývoz nadrozmerného odpadu kontajnermi 2x ročne. Obec nemá vybudované kompostovisko, nakoľko obyvatelia majú vlastné kompostoviská vybudované priamo vo svojich záhradách. Organický odpad sa vyváža na zberný dvor v Tomášove.

## 5. ZHRNUTIE ANALÝZY ENDOGÉNNYCH ROZVOJOVÝCH FAKTOROV

Obec Vlky leží 16 km juhozápadne od mesta Senec. Obec patrí do mikroregiónu Podunajsko. Obec bezprostredne susedí s obcou Tomášov. Z hľadiska územno-správneho členenia patrí obec do okresu Senec a do Bratislavského samosprávneho kraja.

Obec sa prvýkrát spomína r. 1260 v listine z r. 1346 ako Welk a bola majetkom bratislavského prepošstva a kapituly, ktorý dostali od kráľa Bela IV.

Symbolmi obce sú erb, vlajka a pečat'. Erb obce predstavuje v červenom štíte na zlatom porisku strieborná sekera sprevádzaná po bokoch striebornými ratolesťami, vpravo so šiestimi, vľavo so siedmimi listami.

### ***Ekonomická oblasť***

V obchodnom registri SR je evidovaných k júlu 2015 10 aktívnych podnikateľských subjektov, ktorí majú sídlo v obci. V období rokov 2009 - 2013 došlo v obci ku každoročnému nárastu počtu právnických osôb. Počas obdobia rokov 2009-2013 v obci bol trend vývoja počtu fyzických osôb kolísavý. V živnostenskom registri SR je k júlu 2015 evidovaných 17 fyzických osôb podnikateľov, z ktorých 7 svoju živnosť ukončilo.

Počet ekonomicky aktívneho obyvateľstva v obci za obdobie rokov 1991 – 2011 vykazoval kolísavý trend. Na základe údajov o ekonomickej aktivite obyvateľstva získaných prostredníctvom SODB 2011 môžeme konštatovať, že obyvatelia obce sú najväčším podielom zamestnaní vo veľkoobchode a maloobchode, verejnej správe a školstve.

Podnikateľské subjekty v obci predstavujú skupinu tzv. samozamestnávateľov. Ekonomicky aktívne obyvateľstvo (EAO) nachádza pracovné príležitosti v okolitých obciach, resp. v širšom okolí obce (Bratislava, Senec). Potvrďuje to aj vysoká hodnota ukazovateľa dochádzka do zamestnania získaná v rámci SODB 2011 (87,37%).

V období rokov 2009 až 2013 obec vykazovala kolísavý trend v bežných príjmoch. Obec v rámci miestnych daní vyrubuje pre svojich obyvateľov okrem dane z nehnuteľnosti aj daň za psa a daň za užívanie verejného priestranstva. Najväčší podiel na celkových bežných príjmoch obce predstavujú príjmy vo forme daňových príjmov (89,1 %). Nedaňové príjmy, ktoré predstavujú predovšetkým príjmy z využívania majetku predstavujú 5,5 % a granty a transfery tvoria 5,5 % - ný podiel. Najväčší podiel výdavkov v rámci bežného rozpočtu obce tvoria výdavky spojené so mzdovými nárokmi (42,1%) a s tým súvisiace odvody do poisťovní (14,0%). Takmer 23% obec vynakladá na služby a takmer 11% na výdavky spojené s bežnou prevádzkou obce (energie, voda, komunikácie). V priemere do 3% vynakladá obec finančné prostriedky na transfery, materiál a takmer 5% na rutinnú a štandardnú údržbu. Na ostatné oblasti vynakladá obec v priemere do 1,5 % z bežných výdavkov. Počas celého obdobia rokov 2009 -2013 obec realizovala investičné aktivity.

Majetok obce je dôležitým nástrojom rozvoja obce. Obec neprevádzkuje žiadnu podnikateľskú činnosť. Obec Vlky neprevádzkuje žiadnu podnikateľskú činnosť a nemá zriadené ani založené žiadne právnické osoby a tiež obec nemá zriadenú žiadnu príspevkovú organizáciu.

Z hľadiska dopravnej napojenosti obcou Vlky prechádza cesta III. triedy. Obec nemá priame železničné napojenie. Elektrické siete sú vybudované pozdĺž všetkých miestnych komunikácií. Obec je plne plynofikovaná. Celé územie je pokryté signálom všetkých mobilných operátorov – Telekom, Orange, ktorý je dostatočný, pokrytie O2 signálom je čiastočne slabší.

### ***Sociálna oblasť***

Obec Vlky sa počtom obyvateľov zaraďuje k malým obciam Slovenska. Obec k 31.12.2014 evidovala 423 obyvateľov. V období rokov 2001 – 2014 iba v roku 2009 obec dosiahla záporný prirodzený prírastok. V období rokov 2001 – 2014 dochádzalo k znižovaniu migračného salda, čo znamená, že viac obyvateľov sa z obce vysťahováva ako prisťahováva. Na základe výsledkov Sčítania obyvateľov, domov a bytov z roku 2011 je vo vekovej štruktúre obce Vlky 14,4 % podiel obyvateľov v predproduktívnom veku, 74,6 % podiel v produktívnom veku a 11,0 % v poproduktívnom veku.

Na základe výsledkov SODB 2011 v obci Vlky dominovali obyvatelia so základným vzdelaním (19,25%). Z hľadiska národnostnej štruktúry v obci prevláda obyvateľstvo maďarskej národnosti. Z hľadiska náboženskej štruktúry v obci prevláda rímskokatolícka cirkev.

Pre kultúrno – spoločenské aktivity slúži kultúrny dom, ktorý bol zrekonštruovaný v roku 2006, avšak v súčasnom období si vyžaduje ďalšiu modernizáciu. V súčasnosti v obci pôsobí niekoľko záujmových združení v rôznych oblastiach. Obec je členom viacerých záujmových združení - ZMOS, regionálne združenie obcí Podunajskej oblasti – Podunajsko, MAS Malodunajsko.

Obytná funkcia obce Vlky je základnou funkciou tejto obce. V roku 2011 v porovnaní s rokom 2001 narástol celkový počet bytov v obci. V roku 2011 narástol celkový počet domov. V obci sa nachádza materská škola, ktorá má jednu triedu. Priamo v obci neposkytuje svoje služby žiaden lekár a nenachádza sa tu ani lekárne. V obci sa nenachádza žiadne sociálne zariadenie. V obci sa nenachádza žiadne stravovacie zariadenie, ale nachádza sa tu prevádzka pohostinského zariadenia. V obci sa nachádza predajňa potravín a svoje služby ponúkajú aj drobní remeselníci a živnostníci. V obci sa nenachádza obecná knižnica a obec nevydáva žiadny pravidelný resp. nepravidelný občasník o dianí v obci. Obec je súčasťou Spoločného stavebného úradu so sídlom v obci Tomášov.

### ***Oblasť environmentu a ochrany životného prostredia***

Z hľadiska štruktúry pôdneho fondu prevláda v obci orná pôda, ktorá tvorí 82,78% z celkovej výmery pôdneho fondu. Viac ako 4% - ným podielom sú v rámci štruktúry pôdneho fondu zastúpené zastavané plochy. Takmer rovnakým podielom je zastúpená lesná pôda (3,40%) a vodené plochy (3,73%). Ostatné súčasti pôdneho fondu tvoria menej ako 2%, s výnimkou záhrad, ktoré tvoria 2,98% - ný podiel. Obec má ukončený ROEP, komasácia pôdy sa v obci neuskutočnila. Obec má spracovaný územný plán, ktorý je v súčasnosti pred

aktualizáciou. Obec Vlky je zásobovaná pitnou vodou z verejného vodovodu, ktorý je v správe Bratislavskej vodárenskej spoločnosti.

Tuhý komunálny odpad a drobný stavebný odpad zberá a následne likviduje obec prostredníctvom firmy AV Senec v intervale 1x za 2 týždne, ktorý ju odváža na skládku Martin pri Senci. V rámci separovaného zberu je v obci zabezpečený zber plastových fliaš, skla a papiera.

## 6. ANALÝZA SILNÝCH A SLABÝCH STRÁNOK ÚZEMIA

Silné stránky predstavujú faktory, ktoré majú na rozvoj obce pozitívny vplyv. Zahŕňajú komparatívne a konkurenčné výhody obce pre rôzne typy rozvojových aktivít. V obci Vlky boli identifikované nasledovné silné stránky:

*V oblasti dostupnosti a občianskej vybavenosti:*

- + výhodná geografická poloha obce k okresnému mestu, dobrá dopravná dostupnosť do obce,
- + vybudovaná telekomunikačná sieť, elektrická sieť, existujúci rozvod zemného plynu, vodovod, dostatočné pokrytie signálom mobilných operátorov, separovaný zber,
- poškodené miestne komunikácie v niektorých častiach obce,
- nevyhovujúci stav niektorých obecných budov, nevybudovaná kanalizácia

*V oblasti ekonomiky, cestovného ruchu a pracovných príležitostí:*

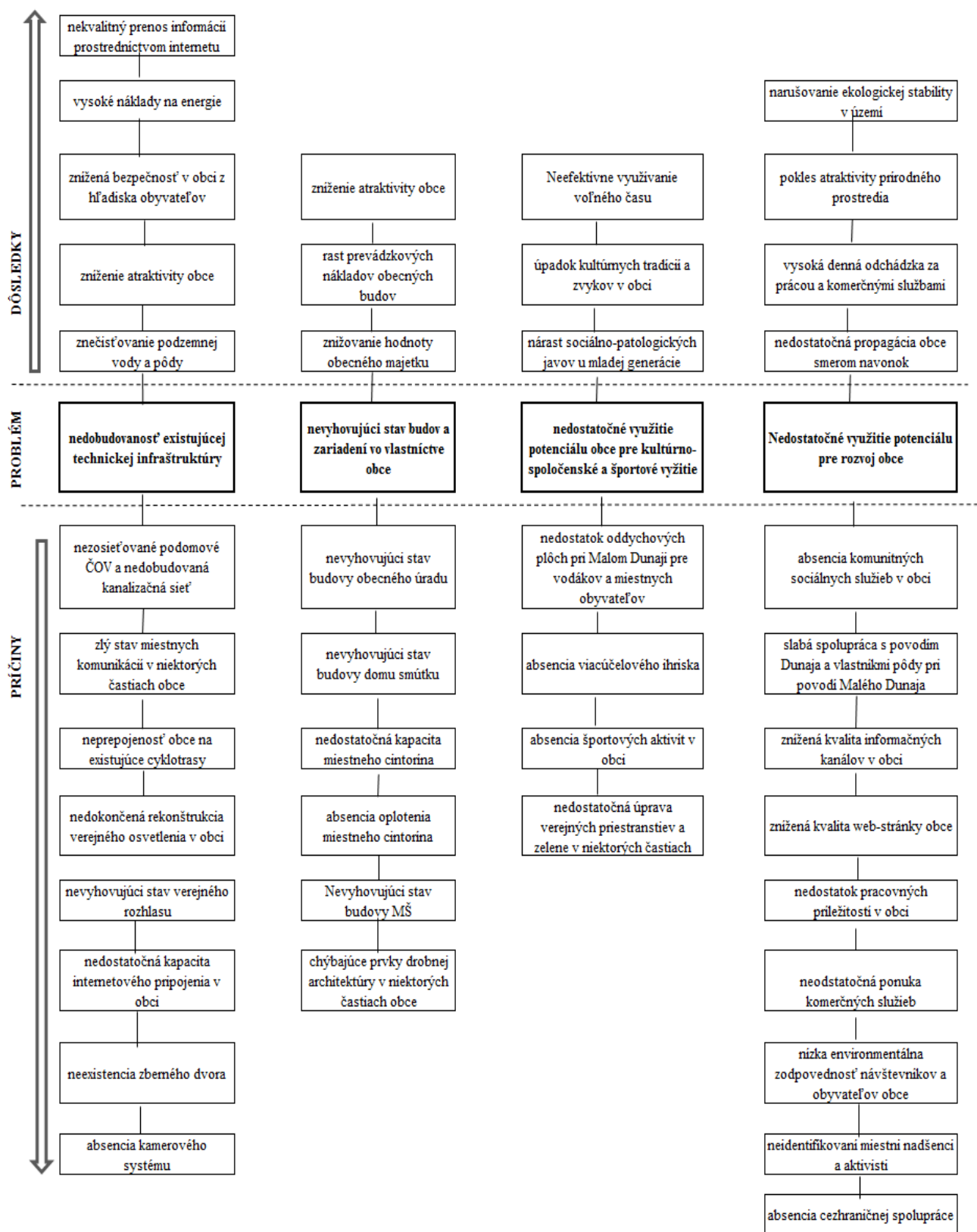
- + pekné a kludné prírodné prostredie, zachovanie vidieckeho charakteru obce, existencia kultúrno – historických pamiatok, existencia Malého Dunaja, ktorý je vhodný na splavovanie
- nedostatok pracovných príležitostí priamo v obci, nedostatočná ponuka komerčných služieb neporiadok po splavovaní Malého Dunaja turistami

*V oblasti komunitného života a ľudských zdrojov:*

- + pretrvávajúci lokálpatriotizmus u domáceho obyvateľstva, dobrá spolupráca zastupiteľstva a starostu, dobré susedské vzťahy, aktívny samosprávny manažment,
- + zachovávanie kultúrnych tradícií, pretrvávajúci lokálpatriotizmus
- absencia sociálnych služieb v obci, absencia športových podujatí v obci, nedisciplinovanosť návštevníkov obce a obyvateľov vo vzťahu k životnému prostrediu

PROGRAM HOSPODÁRSKEHO ROZVOJA A SOCIÁLNEHO ROZVOJA OBCE VLKY NA  
OBDOBIE ROKOV 2015 – 2022

## 7. ANALÝZA PRÍČIN A DÔSLEDKOV OBCE VLKY



## 8. POSTOJE A NÁZORY OBYVATEĽOV OBCE NA ŽIVOT A DIANIE V OBCI A PERSPEKTÍVY JEJ ĎALŠIEHO VÝVOJA

**Tabuľka 25 Plánovací formulár prieskumu**

DÔLEŽITÉ OTÁZKY	ZDÔVODNENIE	POZNÁMKY
<b>Prečo je potrebné získať informácie prostredníctvom prieskumu?</b>	Prieskum priamo v teréne prináša primárne údaje o území, jeho jednotlivých rozvojových faktoroch, zachytáva potreby miestneho obyvateľstva, miestnych podnikateľov, záujmových skupín, ako aj predstaviteľov miestnej samosprávy. Ďalším dôvodom sú nedostatočne zachytené a reprezentované údaje v sekundárnych databázach až po úroveň samotných obcí.	Pred spracovaním analytickej časti sa v obci uskutočnil dotazníkový prieskum medzi miestnym obyvateľstvom, v ktorom obyvatelia hodnotili súčasný stav rozvoja obce a načrtávali možnú víziu obce. Očakávaným výsledkom bolo získanie spätnej väzby minimálne od prieskumu, 10 % obyvateľov.
<b>Čo je jeho cieľom?</b>	Cieľom prieskumu je získanie primárnych informácií a hodnotenie súčasného stavu obce očami miestnych obyvateľov. Súčasťou je poznanie potrieb obyvateľov, ich očakávaní z hľadiska dlhodobého sociálno-ekonomického rozvoja obce.	Prieskum sa uskutočnil na území obce, bol zameraný na vnímanie obce ako priestoru pre bývanie, prácu, voľno časové aktivity, uspokojovanie základných životných potrieb a rozvoj obce.
<b>Akým spôsobom sa bude uskutočňovať?</b>	Prieskum sa bude realizovať prostredníctvom dotazníkového hárka, ktorý bude v tlačenej forme distribuovaný do domácností a súčasne bude sprístupnený aj v elektronickej podobe na web-stránke obce.	Dotazník bol distribuovaný v počte 1 ks do každej domácnosti, pričom ostatní členovia domácnosti sa mohli zapojiť prostredníctvom web stránky.
<b>Aké budú finančné nároky?</b>	Predpokladané náklady	80,- Eur
<b>Aké budú časové nároky?</b>	Dotazníkový prieskum bude prebiehať jeden kalendárny mesiac.	1 mesiac, dotazník bol distribuovaný prostredníctvom pracovníkov obce.
<b>Kto bude za realizáciu prieskumu zodpovedný?</b>	Spracovateľ PHSR a samotná obec	Spracovateľ PHSR a obec prostredníctvom úradnej tabule informovať o realizácii a význame prieskumu

*Prameň: vlastné spracovanie*

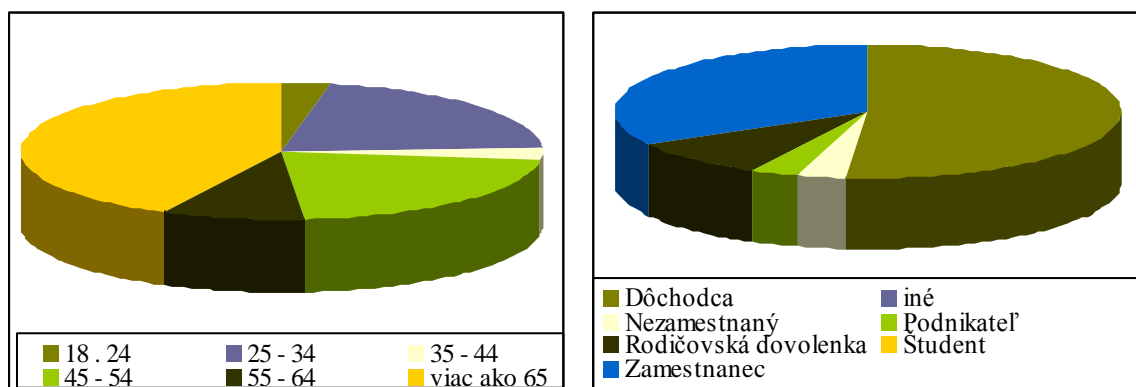
V obci Vlky sa v máji roku 2015 realizoval dotazníkový prieskum zameraný na hodnotenie života v obci Vlky, na zhodnotenie služieb poskytovaných v obci, na zhodnotenie vzťahov v obci a na zistenie názorov a návrhov obyvateľov na budúci rozvoj obce. Prieskumu sa zúčastnilo 33 obyvateľov, čo predstavuje 7,8% z celkového počtu obyvateľov. Nakoľko vzorka respondentov je nižšia, pri vyhodnocovaní nebudeme zovšeobecňovať tieto výsledky. Podnety a názory respondentov sú však dôležité pri ďalšom plánovaní rozvoja obce Vlky.

Čo sa týka charakteristiky respondentov, možno povedať, že prieskumu sa zúčastnilo viac žien (54,5%) ako mužov. Z pohľadu vekovej štruktúry boli zastúpené všetky vekové kategórie, najvýznamnejšie vekové skupiny nad 65 rokov. Z pohľadu sociálneho postavenia preto tvorili najväčšiu skupinu dôchodcovia, druhou významnou skupinou boli zamestnaní



PROGRAM HOSPODÁRSKEHO ROZVOJA A SOCIÁLNEHO ROZVOJA OBCE VLKY NA  
OBDOBIE ROKOV 2015 – 2022

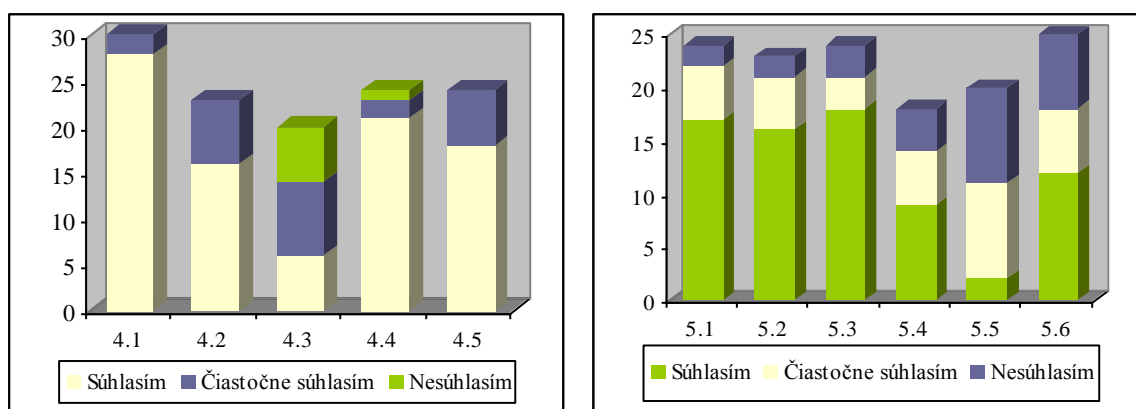
a niekoľko nezamestnaných, podnikateľov a na rodičovskej dovolenke. Všetci respondenti žijú v obci dlhšie ako 5 rokov. Možno predpokladať, že tí ktorí v obci žijú dlhodobo veľmi dobre poznajú problémy ako aj potenciál obce.



**Obrázok 17 Charakteristika respondentov podľa veku a sociálneho statusu**

Prameň: vlastné spracovanie

Prvá časť dotazníka bola zameraná na výhody a nevýhody života v obci a na hodnotenie služieb poskytovaných v obci. Respondenti vidia najväčšie výhody života v obci v tom, že 4.1 Život je tu pokojnejší ako v meste. a v 4.4 Blízkom kontakte s prírodou. Ďalej jeden respondent zhodnotil, že bývanie na dedine mimo mesta nemá nevýhody a ďalší respondenti videli výhodu v bezpečnejšom a zdravšom prostredí. Čo sa týka nevýhod, tu obyvatelia väčšinou súhlasili s tvrdeniami, že 5.1 Málo pracovných príležitostí., 5.3 Za všetkým treba dochádzať do mesta. a v obci je 5.2 Horšia kvalita a nedostatok služieb a tovarov ako v meste.



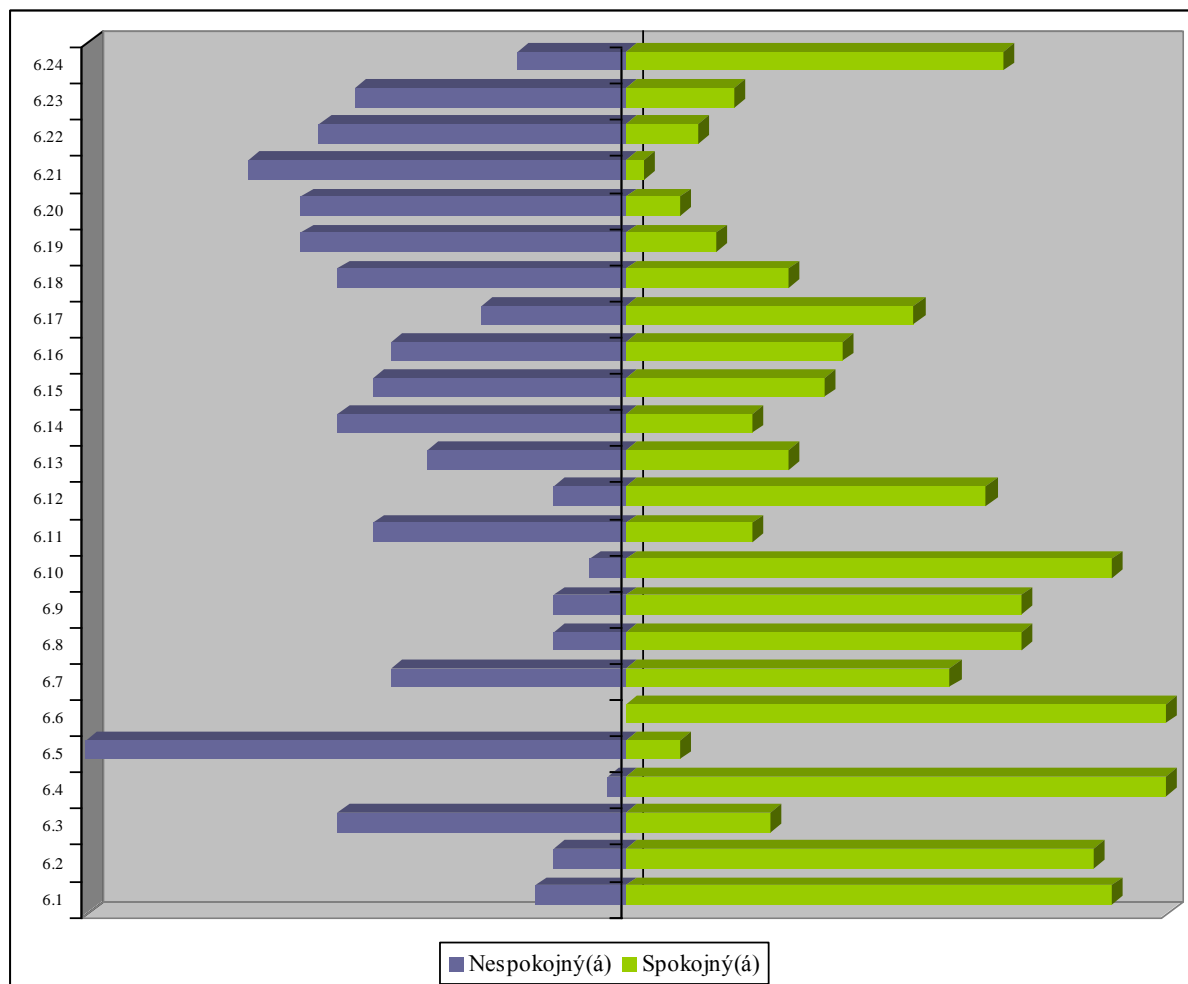
**Obrázok 18 Výhody a nevýhody života v obci**

Prameň: vlastné spracovanie

V oblasti hodnotenia služieb boli respondenti väčšinou spokojní so službami, najmä s 6.4 vybavenosťou obce verejným vodovodom, 6.6 elektrinou, 6.10 systémom zberu komunálneho odpadu a 6.1 dopravnou dostupnosťou obce. Najviac nespokojní sú naopak s 6.5 vybavenosťou obce plynom. Respondentom chýba bankomat, možnosti komerčných služieb- pošta, stravovacie služby, potraviny, mäsiarstvo, zelvoc; nájomné byty, sociálne

## PROGRAM HOSPODÁRSKEHO ROZVOJA A SOCIÁLNEHO ROZVOJA OBCE VLKY NA OBDOBIE ROKOV 2015 – 2022

služby pre dôchodcov, zdravotné služby (lekár, lekárne), možnosti pre aktivity pre mládež (klub pre mládež, športové podujatia), kultúrne aktivity. Ďalej nie sú spokojní s dostupnosťou internetového pripojenia, zdravotných služieb. Jeden respondent zhodnotil, že „*máme pekné námestie, ešte viac kvetov a zelene, možno by bolo dobré sprístupniť a upraviť detské ihrisko, je to pekné prostredie len to upraviť. Vysadiť nové stromy na Vlčanskej ceste, bola to vždy pekná alej a príjemný vstup do dediny.*“



**Obrázok 19 Zhodnotenie služieb poskytovaných obcou**

*Prameň: vlastné spracovanie*

Z pohľadu pracovných príležitostí v obci bolo len 64% respondentov nespokojných s pracovnými príležitosťami pre mladých, o niečo menej pre mužov (45,5%) a pre ženy (58%). Podľa respondentov by nové pracovné miesta mali vzniknúť najmä v poľnohospodárstve, vinárstve, lesníctve, jeden návrh znel mladší pedagóg MŠ. Za hlavné dôvody, pre ktoré nové miesta nevznikajú, respondenti považujú nezaujímavosť zo strany podnikateľov.

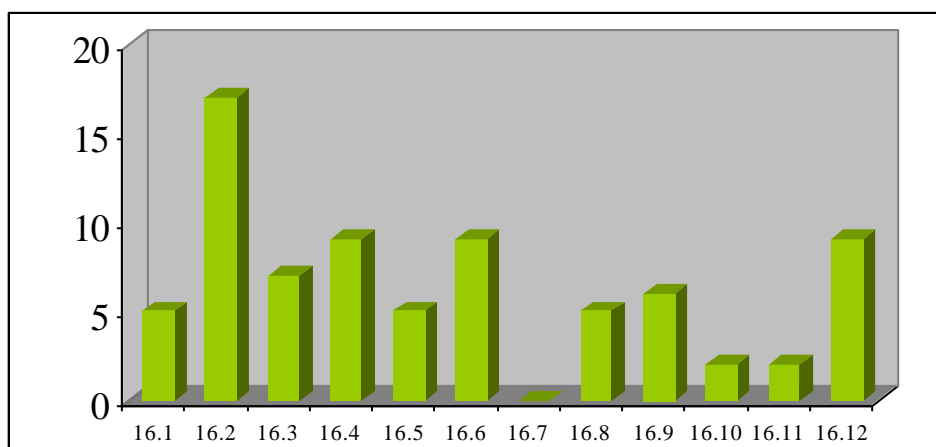
Ďalšia časť prieskumu sa týkala sociálneho života a vzťahov v obci. Sociálny život v obci je veľmi dôležitý pre celkový dobrý život v obci. Pokiaľ sú vzťahy v obci narušené, ďalší rozvoj v obci je veľmi obtiažny. Naopak, pokiaľ sú medzi obyvateľmi dobré vzťahy,

## PROGRAM HOSPODÁRSKEHO ROZVOJA A SOCIÁLNEHO ROZVOJA OBCE VLKY NA OBDOBIE ROKOV 2015 – 2022

obec sa rozvíja omnoho ľahšie a úspešnejšie. V obci Vlky 70% respondentov označilo medzisusedské vzťahy za dobré, pri hodnotení medziľudských vzťahov boli zdržanlivejší, 48,5% respondentov sa vyjadrilo, že vzťahy nie sú ani dobré ani zlé a 40% potvrdilo, že vzťahy sú dobré. 45,5% respondentov sa zaujíma o dianie v obci často a 36% sporadicky. Respondenti však prejavili záujem o zapájanie sa, 15% sa vyjadrilo, že sú aj členmi spolkov a združení, konkrétne Slovenský červený kríž, 33% respondentov je ochotných podieľať sa na živote v obci, ale zatiaľ nie sú aktívni a 27% nevie ako sa zapojiť. Respondenti najčastejšie súhlasili s názorom, že *Obyvatelia majú dostatok príležitostí k spoločenským kontaktom. a Obyvatelia sú aktívni a snažia sa zatraktívniť život v obci, či spríjemniť prostredie.* Naopak, nesúhlasili s názormi, že *Niektorí obyvatelia kazia snahu iných.* Z odpovedí možno usúdiť, že obec by sa mala zamerať aj na oblasť aktivizácie obyvateľstva a na vytváranie priestoru pre sebarealizáciu. Obyvatelia sa o dianie v obci najčastejšie dozvedajú z obecného rozhlasu, tlačovín, úradnej tabule a na ulici, v obchode, od susedov, v kostole.

Posledná časť dotazníka sa týkala budúceho rozvoja obce. Respondenti odpovedali na otázky týkajúce sa investícií v obci v budúcnosti a vízie. Podľa respondentov by najviac finančných prostriedkov malo byť použitých na 16.2 vybudovanie, resp. rekonštrukciu školských, sociálnych alebo zdravotníckych zariadení. Konkrétnejšie respondenti navrhli tieto aktivity:

- Na rekonštrukciu mosta cez Malý Dunaj a vybudovanie mosta pre cyklistov a peších, údržba ciest a chodníkov, vybudovať cyklotrasy (Janíky, n. Dedinky), rekonštrukcia VO, vyriešenie kanalizácie, zlepšenie internetového pripojenia,
- Namaľovať lavičky pre vstupe do dediny, vybudovať zberný dvor, sadieť stromy pri ceste,
- Na rekonštrukciu a rozšírenie MŠ, zveľadenie ihriska, vybudovať nájomné byty pre mladé rodiny, vybudovať zdravotné zariadenie, lekáreň, vytvoriť priestor a aktivity pre mladých, kultúrne aktivity, podporiť športové aktivity, klub dôchodcov
- Zabezpečiť v obci potraviny, poštu.



**Obrázok 20 Oblasť, kam by mali byť vynaložené investície v najbližšom období**

*Prameň: vlastné spracovanie*

Víziu, ktorá prezentuje predstavu o tom, ako by mala obec vyzerat' o 30 – 40 rokov, si respondenti vybrali z pomedzi 4 verzií:

***Obec bude predovšetkým príjemným miestom pre bývanie s dostupnými a kvalitnými službami, atraktívnym vzhľadom a kvalitným životným prostredím s bohatým kultúrne-spoločenským životom.***

Ďalšie návrhy:

*„obec bude príjemným miestom na bývanie a aj oddych, budú mať možnosť sa zabaviť dôchodcovia, mládež a detičky, známa bude kvôli oddychu a peknej prírode pri Dunaji“*

## Časť A. II Analýza vonkajšieho prostredia

Vonkajšie prostredie zahŕňa makroprostredie a konkurenčné prostredie, v ktorom sa obec Vlky nachádza. Vstupy vonkajšieho prostredia môžu predstavovať externé ľudské zdroje, materiálne technické zdroje, finančné aj informačné zdroje, ako aj legislatívne prostredie.

### 1. ANALÝZA VPLYVU VONKAJŠIEHO PROSTREDIA NA VÝVOJ SITUÁCIE V ÚZEMÍ

STEEP analýza je analýza širšieho prostredia obce Vlky zameraná na komplex sociálnych, technologických, ekonomických, ekologických a politických faktorov v rámci územia obce. Výsledkom je tak hodnotenie prostredia, ktoré podmieňuje spôsob a riadenie samotného rozvoja obce.

Makro prostredie je vonkajšie prostredie obce, ktoré obec nemôže vôbec ovplyvniť. Naopak toto prostredie ovplyvňuje obec a tá nemá inú možnosť ako sa prvkom tohto prostredia čo najlepšie prispôbiť.

Analýza sociálnych faktorov sa zameriava na vzťah k tradíciám a tradičným hodnotám, technická a ekonomická analýzy sa zameriava na priebeh, prejavy a dôsledky zmien na úrovni národnej. Analýza ekologických faktorov sa zaoberá zmenami na národnej úrovni v rámci riešenia otázok životného prostredia a analýza politického prostredia sa zaoberá legislatívnym prostredím na národnej úrovni.

**Tabuľka 26 STEEP analýza obce Vlky (analýza externého prostredia)**

Sociálne	Technologické	Ekonomické	Ekologické	Politické	Hodnoty
Zmeny populácie	Úroveň vybudovania technickej infraštruktúry	Nové trhy a nové príležitosti	Nedisciplinovanosť turistov pri splavovaní Malého Dunaja	Dopady politických rozhodnutí štátu na obec	Nárast socio-patologických javov
Zmeny postojov a správania obyvateľov	Pokrytie územia signálom mobilných operátorov a internetu	Znížené príjmy z využívania obecného majetku	Novela zákona o odpadoch	Legislatíva	Bohatý duchovný život
Zmeny správania volených predstaviteľov	Zavádzanie e-governmentu	Zaradenie obce do BSK	Nevysporiadané majetkové vzťahy k pozemkov	Etické kódexy pre volených predstaviteľov a zamestnancov úradov US	Tímová spolupráca a budovanie partnerstiev v obci
Zmeny správania podnikateľských subjektov	Dostupnosť informácií prostredníctvom miestnych kanálov	Príchod nových investorov do obce	Podpora tvorby a ochrany ŽP	Zmena národnej vlády ako výsledok volieb na život v obci	Osobné hodnoty

*Prameň: vlastné spracovanie*

## 2. ANALÝZA PRÍLEŽITOSTÍ A OHROZENÍ PRE RAST A ROZVOJ OBCE VLKY

Príležitosti tvoria faktory, ktoré plynú prevažne z vonkajšieho prostredia a môžu rozvoj obce ovplyvňovať pozitívne. Pre obec Vlky boli identifikované nasledovné príležitosti:

*V oblasti občianskej vybavenosti:*

- rekonštrukcia miestnych komunikácií
- rekonštrukcia chodníkov
- vybudovanie kanalizácie a ČOV alebo pokračovať v budovaní domových ČOV
- rekonštrukcia a modernizácia budov vo vlastníctve obce
- osadenie info tabúl a prvkov drobnej architektúry pri brehu Malého Dunaja
- vybudovanie kamerového systému v obci

*V oblasti rozvoja ekonomiky, cestovného ruchu a pracovných príležitostí:*

- podporovať rozvoj vidieckeho cestovného ruchu
- podporovať rozvoj zážitkovej turistiky
- vybudovanie cyklotrás ako súčasť cestnej dopravy popri miestnych komunikáciách
- prepojenie cyklotrás na existujúce cyklotrasy v okolí
- zlepšenie propagácie obce
- rozvoj organizovaného splavovania Malého Dunaja
- majetkovoprávne usporiadanie vlastníctva pozemkov

*V oblasti rozvoja komunitného života a ľudských zdrojov:*

- zvýšenie zapojenosti v rámci budovania partnerstiev v okolí
- vytváranie partnerstiev vo vnútri obce a navonok
- zlepšenie demografickej situácie obcí prisťahovávaním obyvateľov mladších vekových kategórií
- rozšírenie domácej a cezhraničnej spolupráce

### Časť A.III Zhodnotenie súčasného stavu obce Vlky

Zhodnotenie súčasného stavu obce Vlky predstavuje dôležitý vstup a informačnú základňu pre tvorbu spracovania stratégie rozvoja obce. Zmyslom tohto hodnotenia je vytvoriť rámcový prehľad problémových okruhov, určiť ich pôvod, poznať hlavné príčiny vzniku a identifikovať možné dôsledky. Na základe zhodnotenia súčasného stavu obce Vlky bude možné navrhnúť stratégiu rozvoja obce na vopred stanovené obdobie.

#### 1. SWOT ANALÝZA OBCE VLKY

SWOT analýza je jednoduchá a pritom výstižná, vyčerpávajúca a objektívna charakteristika silných a slabých stránok obce a jej možných príležitostí a ohrození. Súčasne zahŕňa základné analytické poznatky o faktoroch, ktoré je možné využiť v prospech rozvoja územia a faktoroch, ktorým je potrebné v navrhovanej rozvojovej stratégii čeliť, resp. ich eliminovať.

Tabuľka 27 SWOT analýza obce Vlky

Silné stránky	Slabé stránky
<ul style="list-style-type: none"><li>výhodná geografická poloha v blízkosti hlavného mesta SR a k regionálnym centrá</li><li>dobrá dopravná dostupnosť</li><li>vhodné pôdno – klimatické podmienky pre poľnohospodársku výrobu</li><li>existencia Malého Dunaja, ktorý je vhodný na splavovanie</li><li>vybudovaná telekomunikačná sieť, elektrická sieť, existujúci rozvod zemného plynu, vodovod</li><li>nárast počtu obyvateľov</li><li>zachovanie vidieckeho charakteru obce</li><li>pekné a kľudné prírodné prostredie,</li><li>ukončený ROEP</li><li>udržiavaná a čistá obec</li><li>dobré susedské vzťahy</li><li>pretrvávajúci lokalpatriotizmus</li><li>funkčná web stránka</li><li>aktívny duchovný život v obci</li><li>zachovávanie kultúrnych tradícií</li><li>aktívny samosprávny manažment (starosta, poslanci OZ)</li><li>dobrá spolupráca medzi starostom a poslancami OZ</li></ul>	<ul style="list-style-type: none"><li>znevýhodnená dostupnosť k FZ z EU v dôsledku začlenenie obce do Bratislavského samosprávneho kraja</li><li>nedostatok pracovných príležitostí priamo v obci</li><li>nedostatočná ponuka komerčných služieb</li><li>poškodené miestne komunikácie</li><li>nevyhovujúci stav niektorých obecných budov</li><li>nedisciplinovanosť návštevníkov obce a obyvateľov vo vzťahu k životnému prostrediu</li><li>neporiadok po splavovaní Malého Dunaja turistami</li><li>nevybudovaná kanalizácia</li><li>absencia sociálnych služieb v obci</li><li>absencia športových podujatí v obci</li></ul>
Príležitosti	Ohrozenia
<ul style="list-style-type: none"><li>podporovať rozvoj vidieckeho cestovného ruchu</li><li>podporovať rozvoj zážitkovej turistiky</li></ul>	<ul style="list-style-type: none"><li>nevysporiadané majetkové vzťahy k pozemkom</li><li>zvyšovanie počtu sociálno – patologických</li></ul>

**PROGRAM HOSPODÁRSKEHO ROZVOJA A SOCIÁLNEHO ROZVOJA OBCE VLKY NA  
OBDOBIE ROKOV 2015 – 2022**

<ul style="list-style-type: none"> <li>• vybudovanie cyklotrás ako súčasť cestnej dopravy popri miestnych komunikáciách</li> <li>• prepojenie cyklotrás na existujúce cyklotrasy v okolí</li> <li>• zvýšenie zapojenosti v rámci budovania partnerstiev v okolí</li> <li>• vytváranie partnerstiev vo vnútri obce a navonok</li> <li>• zlepšenie demografickej situácie obcí prisťahovaním obyvateľov mladších vekových kategórií</li> <li>• rekonštrukcia miestnych komunikácií</li> <li>• rekonštrukcia chodníkov</li> <li>• rekonštrukcia a modernizácia budov vo vlastníctve obce</li> <li>• zlepšiť propagáciu obce</li> <li>• rozšíriť domácu a cezhraničnú spoluprácu</li> <li>• rozvoj organizovaného splavovania Malého Dunaja</li> <li>• osadenie info tabúl a prvkov drobnej architektúry pri brehu Malého Dunaja</li> <li>• spolupráca s vlastníkmi pôdy a s povodím Malého Dunaja</li> <li>• vybudovanie kamerového systému v obci</li> </ul>	<p>javov u mladej generácie</p> <ul style="list-style-type: none"> <li>• absencia voľných pozemkov vo vlastníctve obce</li> <li>• živelné splavovanie Malého Dunaja</li> <li>• nezodpovedný prístup turistov a obyvateľov k životnému prostrediu</li> <li>• znečisťovanie pôdy a vody v dôsledku neexistencie verejnej kanalizácie</li> </ul>
--	---

*Prameň: vlastné spracovanie*

## 2. ANALÝZA MOŽNÝCH RIZÍK A HROZIEB, IDENTIFIKÁCIA KRITICKÝCH OBLASTÍ ROZVOJA

Ako je možné vidieť zo SWOT analýzy, obec sa potýka s viacerými problémami, ktoré nie je možné vyriešiť naraz, v dôsledku obmedzených finančných, personálnych a technických zdrojov. Strategické plánovanie rozvoja obce sa preto zakladá na vyselektovaní a riešení prioritných problémov. Pre stanovenie kľúčových problémov je použitá metóda zoznamu možných rizík



PROGRAM HOSPODÁRSKEHO ROZVOJA A SOCIÁLNEHO ROZVOJA OBCE VLKY NA  
OBDOBIE ROKOV 2015 – 2022

**Tabuľka 28 Kontrolný zoznam pre hodnotenie možných rizík**

<b>Druh rizika</b>	<b>Objekt rizika</b>	<b>Zdroj rizika</b>	<b>Nežiaduce dôsledky</b>	<b>Pravdepodobnosť</b>
<b>Individuálne</b>	turisti	živelné splavovanie Malého Dunaja	neporiadok po splavovaní Malého Dunaja	vysoká
<b>Technické</b>	kamerový systém	absencia	kriminalita a vandalizmus v obci	vysoká
<b>Ekologické</b>	kanalizácia	absencia	vypúšťanie fekálií do voľnej prírody	vysoká
	povodie Malého Dunaja	absencia spolupráce Povodia, vlastníkov pozemkov a obce	znižovanie atraktivity územia Malého Dunaja	vysoká
	ČOV	absencia	vypúšťanie fekálií do voľnej prírody	vysoká
<b>Sociálne</b>	komunitné sociálne služby	absencia	zhoršená kvalita života seniorov v obci	vysoká
<b>Ekonomické</b>	obecné budovy	Vysoká energetická náročnosť budov a s tým spojené vysoké prevádzkové náklady	Zvýšené výdavky na prevádzku obecných budov	vysoká

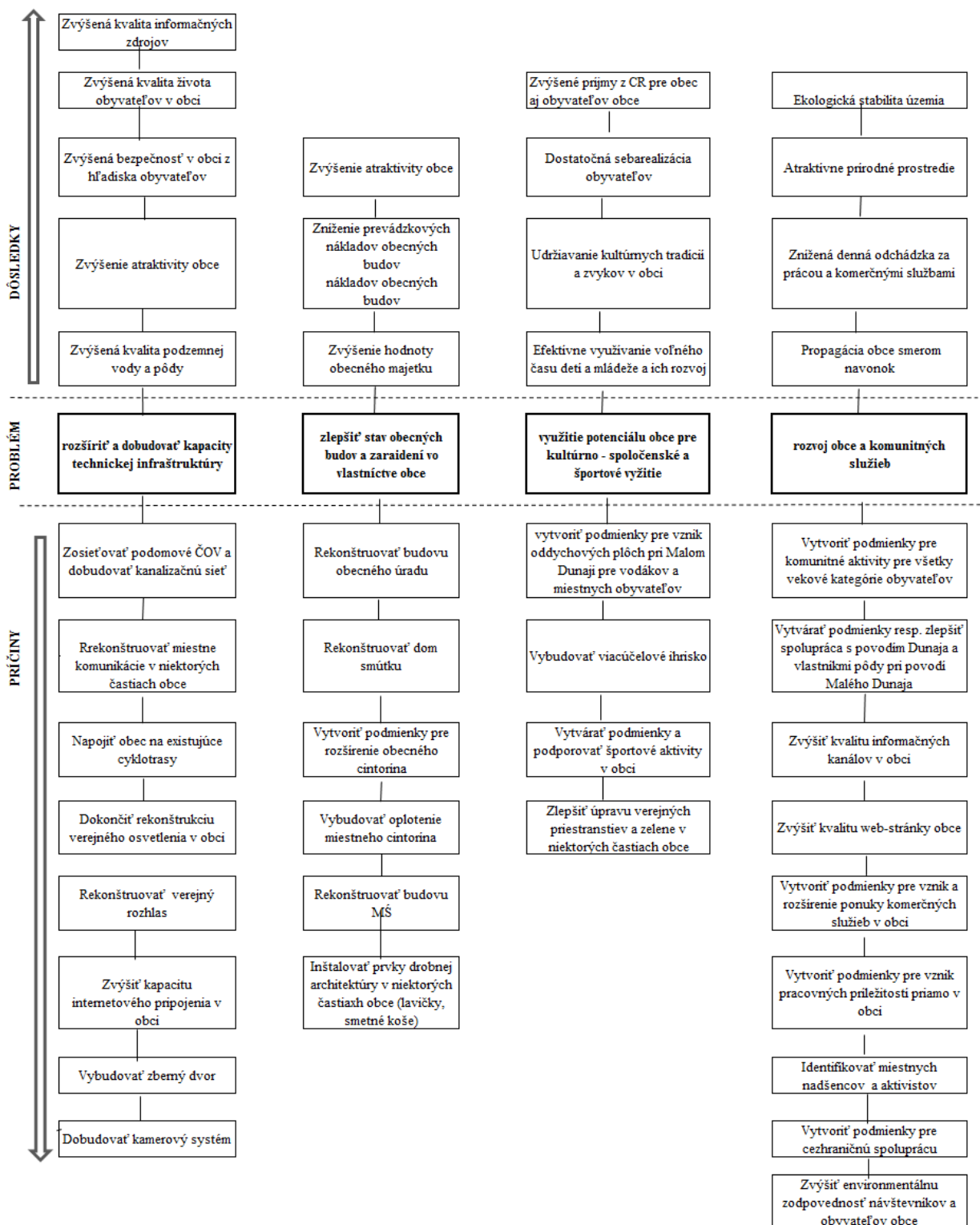
*Prameň: vlastné spracovanie*

### 3. IDENTIFIKÁCIA VÝCHODÍSK A MOŽNÝCH RIEŠENÍ

Obyvatelia obce na stretnutí na základe diskusií a spoločného konsenzu definovali, ktoré problémy sú kľúčové, čo spôsobujú (dôsledky) a naopak, čo ich spôsobuje (príčiny). Takéto hierarchizovanie problémov umožní vyselektovať prioritné oblasti, v ktorých by obec mala a chce intervenovať, aby dosiahla zlepšenie stavu a celkový rozvoj. Strom problémov sa teda skladá z príčin (možno ich pokladať za korene problémov), zo samotných kľúčových problémov (kmene) a z následkov (koruna stromu). Pokiaľ budú odstránené korene problémov (príčiny), tak zahynie celý strom problémov. Strom cieľov je pozitívnym zrkadlovým obrazom stromu problémov. Problém vyjadruje súčasný negatívny stav, kým cieľ vyjadruje očakávané zlepšenie stavu. Východiská a možné riešenia vzniknutých problémov sú znázornené v strome cieľov. Vecné ciele, ktoré predstavujú korene vytvorené ako pozitívny odraz vyriešenia príčin a ktorých naplnením sa zlepšuje stav v prioritných oblastiach (opak kľúčových problémov), čím sa dosahuje celkový rozvoj obce – strategický cieľ (dosiahnutie opaku následkov).

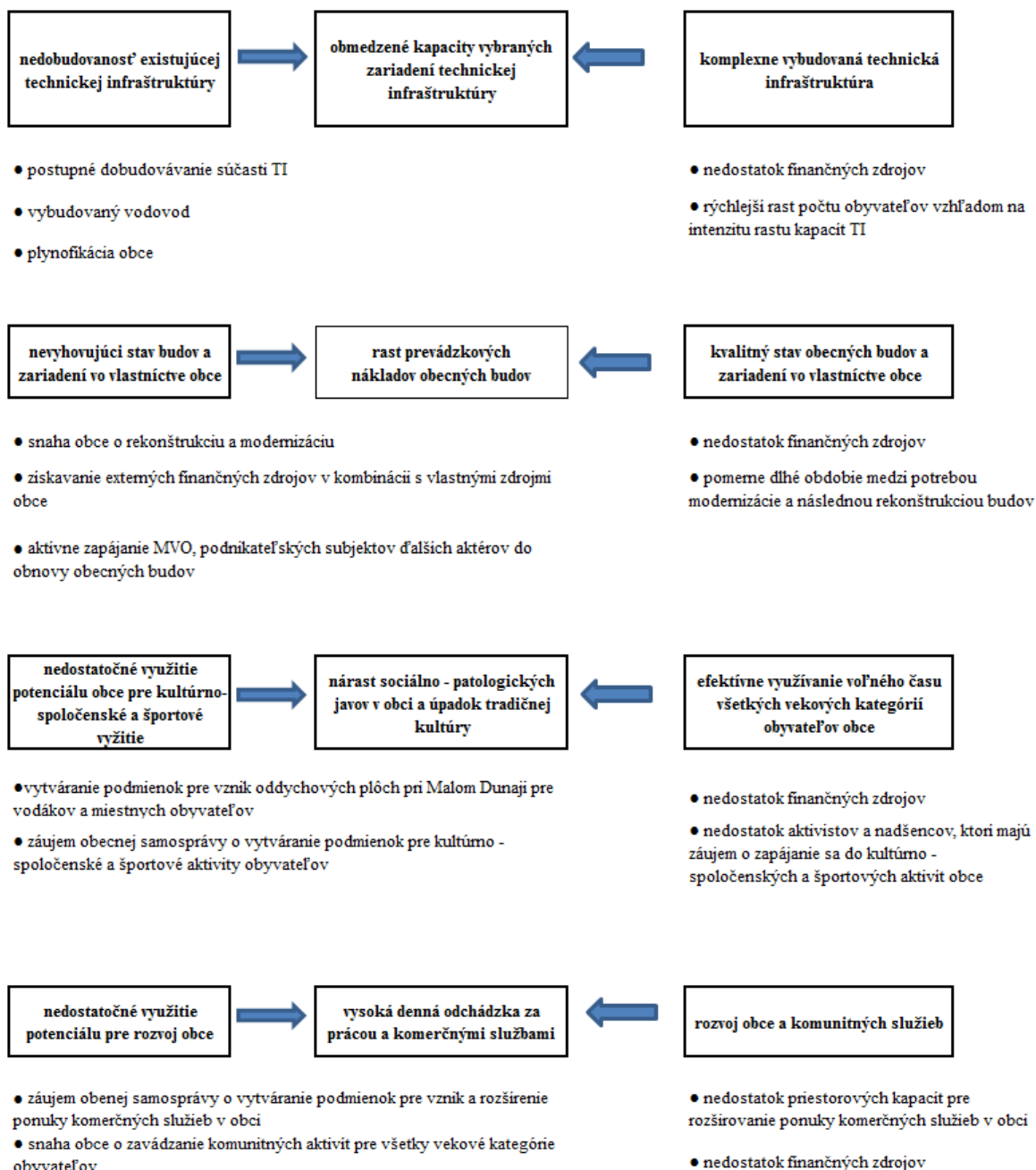
# PROGRAM HOSPODÁRSKEHO ROZVOJA A SOCIÁLNEHO ROZVOJA OBCE VLKY NA OBDOBIE ROKOV 2015 – 2022

## 3.1 STROM CIEĽOV OBCE VLKY



#### 4. ODHAD BUDÚCEHO MOŽNÉHO VÝVOJA (ANALÝZA SILOVÝCH POLÍ)

Analýza silových polí predstavuje nástroj na riešenie problémov a prispieva k efektívnemu plánovaniu a zavádzaniu zmien v obci. Na území obce je možné opierajúc sa o predchádzajúce analýzy identifikovať vplyvy (resp. pôsobenie), ktoré podporujú alebo potláčajú otvorenosť obce voči plánovaným zmenám. Zmena môže nastať dvojako: zintenzívnením vplyvov, ktoré zmenu podporujú alebo redukovaním vplyvov, ktoré jej bránia (pôsobia proti nej).



## Časť A.IV Ex-post hodnotenie Programu hospodárskeho a sociálneho rozvoja obce Vlky (2007 – 2013)

Pri plánovaní stratégie na ďalšie obdobie je nutné vychádzať z toho, čo už sa v obci realizovalo, akým spôsobom sa podarilo naplniť, resp. nenaplniť predchádzajúce ciele, aby bolo možné poučiť sa z chýb a tiež zachovať kontinuitu v rozvoji. Preto je potrebné zhodnotiť predchádzajúci Program hospodárskeho a sociálneho rozvoja obce Vlky. Hodnotí sa jednak realizácia projektov a ďalej aj proces implementácie, nakoľko sa naplnili stanovené ciele.

**Tabuľka 29 Stratégia obce Vlky na roky 2007 - 2013**

<p style="text-align: center;"><b>Vízia</b></p> <p><i>Obec Vlky má potenciálne predpoklady byť pre svojich občanov miestom pre pokojné bývanie, v zdravom a čistom prostredí. Vízia bude pokračovaním náboženských a rodinných tradícií v rozvoji a živote obce. Cieľom je postupné využitie prírodného potenciálu obce so zabezpečením jej ekologickej stability, vybudovanie obce urbanisticky usporiadanej, zabezpečenej bytovou a občianskou vybavenosťou, s potrebnou technickou a sociálnou infraštruktúrou. Naplnenie cieľovej rozvojovej vízie by malo priniesť nové možnosti pre rozvoj podnikania, vznik pracovných príležitostí v obci a jej okolí, priaznivé podmienky pre materiálne zabezpečený a duchovne bohatý život. Obec by mala poskytovať svojim obyvateľom priaznivé podmienky pre vzdelanie, záujmové, kultúrne, športové a iné vyžitie, ako aj možnosti oddychu a rekreácie, pri primeranom zdravotnom a sociálnom zabezpečení. Neoddeliteľnou súčasťou rozvojovej vízie obce je i vybudovanie občianskej spoločnosti na princípoch spolužitia aktivity a solidarity, s dobrými medziľudskými vzťahmi.</i></p>			
Strategické ciele	Priority	Počet plánovaných projektov a predpokladaných nákladov	Počet realizovaných projektov a suma vynaložených prostriedkov v tis. Eur
1. Rozvoj ľudských zdrojov	Podpora priaznivého demografického vývoja v obci	1	
	Zlepšovanie podmienok pre činnosť školského zariadenia v obci	1	1/18
	Zlepšovanie podmienok pre ekonomickú aktivitu obyvateľov, rozvoj podnikania	1	
	Vytváranie podmienok a podpora činnosti záujmových spolkov a občianskych združení, rozvíjanie kultúrnych, športových a spoločenských tradícií v obci	2	1/23
2. Racionálne využívanie prírodného potenciálu	Ochrana prírodného potenciálu obce	1	1/21
	Vytvorenie oddychových a zelených zón v obci, rozvoj cestovného ruchu	5	1/349
	Odpadové hospodárstvo obce	5	
3. Dobudovanie a rozvoj technickej infraštruktúry	Vybudovanie technickej infraštruktúry vo všetkých častiach obce	2	1/165
	Výstavba, rekonštrukcia, opravy a údržba obecných komunikácií, ulíc a chodníkov	6	
	Zabezpečenie úpravy a údržby verejných priestranstiev obce a parkovacích plôch	1	1/219
4. Dobudovanie a rozvoj sociálnej	Nová výstavba a rekonštrukcia bytového fondu obce	2	
	Dobudovanie občianskej vybavenosti obce	1	1/150

**PROGRAM HOSPODÁRSKEHO ROZVOJA A SOCIÁLNEHO ROZVOJA OBCE VLKY NA  
OBDOBIE ROKOV 2015 – 2022**

infraštruktúry	Odstránenie neobývaných, starých a nevyhovujúcich stavieb, najmä hospodárskych budov v obci	1	
	Rozvoj obchodu a služieb (sortiment a kvalita)	2	
5. Zabezpečenie ekonomickej stability samosprávy	Efektívne využívanie rozpočtových zdrojov obce	1	
	Využívanie verejných zdrojov Európskej únie a SR	1	
	<b>Obnova obecného majetku</b>	4	1/5
	Manažment využívania obecného majetku	1	

*Prameň: vlastné spracovanie*

V rámci sledovaného programovacieho obdobia bolo realizovaných 8 projektov v celkovej hodnote 950 tis. Eur, pričom väčšina projektov (okrem 1 projektu) bola realizovaná z verejných zdrojov, čo predstavuje približne 87% zo známych nákladov. Čo sa týka verejných zdrojov, 48% z EÚ fondov, 28% vynaložených prostriedkov bolo vynaložených zo Štátneho rozpočtu SR, 7% vynaložila obec zo svojich prostriedkov a 7% pochádzalo z rozpočtu samosprávneho kraja. Z toho možno usúdiť, že obec dokáže získavať prostriedky z vonkajších zdrojov a diverzifikovať zdroje na rozvoj obce.

Čo sa týka samotných projektov, obec realizovala 2 projekty mimo svojich plánovaných projektov, ktoré sa týkali protipovodňových aktivít a výstavby kostola v obci. Okrem toho sa zamerala najmä na zlepšenie občianskej vybavenosti (domáce ČOV, rekonštrukcia MŠ, pamätníkov, vybudovanie ihriska) a na zvýšenie atraktivity obce (revitalizácia centra obce, oddychová zóna). Tabuľka 39 v Prílohe 2 prezentuje podrobný prehľad realizovaných projektov.

PHSR je hodnotená na základe hodnotenia indikátorov, ktoré monitorujú pokrok v implementácii stratégie. Nakoľko v stratégii neboli jasne stanovené monitorovacie indikátory, z tohto hľadiska napĺňanie stratégie nie je hodnotené.

Z výsledkov hodnotenia vyplýva, že:

- Obec Vlky by mala naďalej diverzifikovať zdroje a snažiť sa získavať zdroje zvonku, čím sa zabezpečí udržateľnosť,
- pri realizácii projektov sa zamerala najmä na zlepšovanie kvality občianskej vybavenosti, atraktivity obce a kvality životného prostredia, v menšej miere sa zameriavala na hospodársky rozvoj
- pri pohľade na SWOT analýzu a výsledky hodnotenia je nutné zamerať ďalší rozvoj jednak na zvýšenie využitia potenciálu, ktorý obec a okolie má (Malý Dunaj a okolie), ďalej by sa mala zamerať na zlepšovanie dostupnosti a kvality občianskej vybavenosti a služieb v obci a tiež na podporu rozvoj a komunitného, kultúrno-spoločenského a športového života v obci.

## ČASŤ B. STRATEGICKÁ ČASŤ

Strategická časť PHSR obce Vlky obsahuje stratégiu rozvoja obce pri zohľadnení jeho vnútorných špecifik a určí hlavné ciele a priority rozvoja obce pri rešpektovaní princípov regionálnej politiky v záujme dosiahnutia vyváženého udržateľného rozvoja územia. Naplnením strategického cieľa sa obec Vlky snaží čiastočne naplniť víziu o obci, ktorú si obyvatelia vybrali v prieskume verejnej mienky, odsúhlasili na stretnutí 14. 7. 2015 a pripomienkovali v pracovnej verzii.

### 1. ROZVOJOVÁ VÍZIA

Vízia prezentuje predstavu obyvateľov obce o tom, ako by mala obec vyzerat' v dlhodobom horizonte (20 - 30 rokov). Napĺňaním aktivít a cieľov stratégií sa táto vízia môže postupne napĺňať. Obyvatelia si za svoju víziu vybrali popis, ktorý predstavuje obec ako predovšetkým príjemné miesto pre bývanie s dostupnými a kvalitnými službami, atraktívnym vzhľadom a kvalitným životným prostredím s bohatým kultúrno-spoločenským životom.

***Obec Vlky bude svojim obyvateľom poskytovať zázemie pre kl'udný a spokojný život vďaka dobrej občianskej vybavenosti a kvalitným službám. Obec spolu s okolitými obcami budú rozvíjať potenciál Malého Dunaja a využívať ho udržateľným spôsobom. Obyvatelia sa budú aktívne podieľať na rozvoji obce a komunitného života v obci a budú chrániť a zveľaďovať životné prostredie.***

### 2. STRATEGICKÉ, ŠPECIFICKÉ A VECNÉ CIELE OBCE VLKY

Stratégia obce Vlky je spracovaná na obdobie rokov 2015 – 2022. Stratégia obsahuje okrem dlhodobej vízie strategický cieľ, ďalej prioritné oblasti, pre ktoré sú definované globálne ciele a opatrenia. Prioritné oblasti boli stanovené na základe problémovej analýzy a predstavujú kľúčové oblasti, v rámci ktorých by malo dôjsť k výrazným zmenám a progresu v nasledujúcom období. To je možné práve správnym nastavením cieľov, ktoré si obec stanoví, a následne prostredníctvom projektov a aktivít napĺňaním daných cieľov. Preto je pre každú prioritnú oblasť stanovený globálny cieľ, ktorý vyjadruje k akému zlepšeniu by malo v rámci priority dôjsť. Opatrenia následne konkrétnejšie vytyčujú smerovanie intervencií.

Stratégia vychádza z analýzy zdrojov, rizík a hrozieb a identifikácie kritických oblastí. Na základe spoločného konsenzu pracovnej skupiny sa vytvorila nasledujúca štruktúra cieľov, ktoré budú napĺňané prostredníctvom opatrení a projektov a aktivít.

PROGRAM HOSPODÁRSKEHO ROZVOJA A SOCIÁLNEHO ROZVOJA OBCE VLKY NA  
OBDOBIE ROKOV 2015 – 2022

**Tabuľka 30 Hierarchia strategických cieľov**

<b>Vízia</b>	<i>Obec Vlky bude svojim obyvateľom poskytovať zázemie pre kľudný a spokojný život vďaka dobrej občianskej vybavenosti a kvalitným službám. Obec spolu s okolitými obcami budú rozvíjať potenciál Malého Dunaja a využívať ho udržateľným spôsobom. Obyvatelia sa budú aktívne podieľať na rozvoji obce a komunitného života s obci a budú chrániť a zveľaďovať životné prostredie.</i>				
<b>Strategický cieľ</b>	<i>Do roku 2022 sa v obci Vlky zlepši kvalita občianskej vybavenosti, niektorých zložiek životného prostredia, možnosti pre voľno časové aktivity a vytvoria sa podmienky pre využitie potenciálu Malého Dunaja, čím sa zvýši aj atraktivita obce.</i>				
<b>Prioritné oblasti</b>	<b>Prioritná oblasť 1 – ekonomická</b> Občianska vybavenosť a ekonomický rozvoj		<b>Prioritná oblasť 2 – sociálna</b> Sociálna infraštruktúra, služby a komunitný život		<b>Prioritná oblasť 3 – environmentálna</b> Životné prostredie a vzhľad obce
<b>Globálne ciele</b>	1.1 Zvýšiť kvalitu a dostupnosť občianskej vybavenosti pre obyvateľov	1.2 Využiť potenciál obce pre ekonomický rozvoj	2.1 Zvýšiť dostupnosť a efektivitu verejných služieb.	2.2 Posilniť komunitný život a vytvoriť podmienky pre sebarealizáciu obyvateľov	3.1 Zlepšiť kvalitu životného prostredia a vzhľad obce.
<b>Opatrenia</b>	1.1.1 Rozšíriť a dobudovať kapacity technickej infraštruktúry	1.2.1 Využiť potenciál pre rozvoj obce	2.1.1 Zlepšiť stav obecných budov a zvýšiť kvalitu a dostupnosť služieb	2.2.1 Vytvoriť podmienky pre komunitný život	3.1.1 Zvýšiť atraktivitu obce a realizovať investície do životného prostredia

*Prameň: vlastné spracovanie*

Pri pracovných stretnutiach v obci Vlky boli identifikované rôzne problémy, preto bolo potrebné ich zatriediť do spoločných skupín. Mnohé problémy spolu súvisia, sú prepojené a je možné určité problémy vyriešiť tým, že budú vyriešené iné problémy. Preto boli jednotlivé problémy hierarchizované do stromu problémov, z ktorého boli následne stanovené prioritné oblasti a ciele. Obec Vlky identifikovala 3 prioritné oblasti a v rámci nich bolo definovaných 5 opatrení. Nižšie bližšie popisujeme prioritné oblasti a globálne ciele.

### 3.1 PRIORITNÁ OBLASŤ 1 – EKONOMICKÁ: OBČIANSKA VYBAVENOSŤ A EKONOMICKÝ ROZVOJ

**Priorita má dva globálne ciele, ktoré sa týkajú jednak občianskej vybavenosti a ďalej ekonomického rozvoja. Prvým globálnym cieľom priority 1 je „1 Zvýšiť kvalitu a dostupnosť občianskej vybavenosti pre obyvateľov“ a druhým globálnym cieľom priority 1 je „Využiť potenciál obce pre ekonomický rozvoj“**

**Odôvodnenie:** Prvá časť priority sa zameriava na zlepšenie občianskej vybavenosti v obci, ktorá sa radí skôr medzi malé obce. Tým pádom má aj obmedzené zdroje na investičné rozvojové aktivity v obci. Napriek tomu sa bude snažiť zlepšiť kvalitu bývania a bezpečnosť obyvateľov v čo najširšej miere. Obec Vlky patrí k obciam, ktoré sa nachádzajú v blízkosti Malého Dunaja, ktorý poskytuje prírodný potenciál využiteľný pre ďalší rozvoj nielen obce, ale celého regiónu. Preto sa druhá časť priority zameriava aj na využitie tohto potenciálu,

ktorý je možné využiť jednak na zlepšenie možností pre voľno časové aktivity obyvateľov obce, ale aj na rozvoj cestovného ruchu a výhod z toho vyplývajúcich.

### 3.2 PRIORITNÁ OBLASŤ 2 – SOCIÁLNA: SOCIÁLNA INFRAŠTRUKTÚRA, SLUŽBY A KOMUNITNÝ ŽIVOT

**Globálnymi cieľmi priority 2 je „Zvýšiť dostupnosť a efektivitu verejných služieb.“ a „Posilniť komunitný život a vytvoriť podmienky pre sebarealizáciu obyvateľov“.**

**Odôvodnenie:** Priorita sa zameriava jednak na oblasť sociálnej infraštruktúry, teda verejných budov a priestorov, ktoré slúžia na zabezpečovanie verejných služieb, ako aj na rozvoj a podporu aktivít, ktoré prispievajú ku kultúrno-spoločenskému, športovému a komunitnému rozvoju. V obci bolo identifikovaných niekoľko potrieb v tejto oblasti, ktoré budú v najbližších rokoch napĺňané.

### 3.3 PRIORITNÁ OBLASŤ 3 – ENVIRONMENTÁLNA: ŽIVOTNÉ PROSTREDIE A VZHLAD OBCE

**Globálnym cieľom tretej priority je „Zlepšiť kvalitu životného prostredia a vzhľad obce“**

**Odôvodnenie:** V rámci tejto priority sa obec bude zameriavať jednak na oblasť zatraktívnenia obce Vlky, kde bude pokračovať v už začatých aktivitách, aby si obec naďalej zachovala vidiecky ráz a príjemný vzhľad, ktorý spríjemňuje život obyvateľov ako návštevníkov. Spolu s aktivitami z priority 1 a 2 týkajúcich sa občianskej vybavenosti budú prispievať k napĺňaniu tohto čiastkového cieľa ako aj k zefektívňovaniu využívania energie, čím budú tiež prispievať k napĺňaniu cieľa tejto priority. Ďalej sa zvýši bezpečnosť obyvateľov investíciami do preventívnych opatrení pred povodňami či privalovými dažďami, ktoré v posledných rokoch čoraz častejšie ohrozujú obce Slovenskej republiky. Okrem toho sa obec zameria v oblasti odpadového hospodárstva na aktivity, ktoré pomôžu zlepšeniu stavu niektorých zložiek životného prostredia.

## 4 SÚLAD PHSR OBCE VLKY S PROGRAMOM HOSPODÁRSKEHO A SOCIÁLNEHO ROZVOJA BRATISLAVSKÉHO SAMOSPRÁVNÉHO KRAJA NA ROKY 2014 – 2020

Program hospodárskeho rozvoja a sociálneho rozvoja obce predstavuje plán jej ďalšieho rozvoja. Obec však vytvára väzby so širším okolím, preto je potrebné pri plánovaní rozvoja obce akceptovať a nadväzovať na ďalšie strategické dokumenty na regionálnej úrovni. V prípade obce Vlky je to PHSR Bratislavského samosprávneho kraja 2014 – 2020.

Globálnym cieľom PHSR BSK je: „Vytvoriť vhodné podmienky pre zvýšenie inovačnej výkonnosti bratislavského regiónu v rámci európskeho priestoru.“ Obec Vlky síce



**PROGRAM HOSPODÁRSKEHO ROZVOJA A SOCIÁLNEHO ROZVOJA OBCE VLKY NA  
OBDOBIE ROKOV 2015 – 2022**

nemá dostatočné kapacity na splnenie tohto globálneho cieľa, avšak vo svojej stratégii plánuje podporovať inovačné aktivity na posilnenie miestnej ekonomiky (priorita 1, opatrenie 1.2.1). Nižšie je uvedená nadväznosť stratégie obce Vlky na tieto opatrenia. Konkrétnejšie je sledovaný súlad s aktivitami PHSR BSK v Akčnom pláne a v Súhrnnom prehľade projektových zámerov obce Vlky.

**Tabuľka 31 Nadväznosť stratégie obce Vlky na kompetenčné oblasti a priority Bratislavského samosprávneho kraja**

<b>Opatrenia PHSR BSK</b>	<b>Opatrenia PHSR obce Vlky</b>
1. Posilnenie výskumu, technologického rozvoja a inovácií	1.2.1 Využiť potenciál pre rozvoj obce
2. Zlepšenie prístupu k informačno-komunikačným technológiám, ako aj využívanie ich kvality (PO1 Veda, výskum a inovácie),	1.1.1 Rozšíriť a dobudovať kapacity technickej infraštruktúry
3. Zvýšenie konkurencieschopnosti malých a stredných podnikov, odvetvia poľnohospodárstva a rybného hospodárstva (PO4 Konkurencieschopnosť, rast a podnikateľské prostredie),	1.2.1 Využiť potenciál pre rozvoj obce
4. Podpora prechodu na nízkouhlíkové hospodárstvo vo všetkých sektoroch	2.2.1 Vytvoriť podmienky pre komunitný život
5. Podpora prispôsobenia sa zmenám klímy a predchádzania rizikám a ich riadenia	3.1.1 Zvýšiť atraktivitu obce a realizovať investície do životného prostredia
6. Ochrana ŽP a presadzovanie udržateľného využívania zdrojov (PO5 Životné prostredie, zmeny klímy a obnoviteľné zdroje energie).	1.1.1 Rozšíriť a dobudovať kapacity technickej infraštruktúry 1.2.1 Využiť potenciál pre rozvoj obce 2.2.1 Vytvoriť podmienky pre komunitný život 3.1.1 Zvýšiť atraktivitu obce a realizovať investície do životného prostredia
7. Podpora udržateľnej dopravy a odstraňovanie prekážok v kľúčových sieťových infraštruktúrach (PO5 Životné prostredie, zmeny klímy a obnoviteľné zdroje energie),	1.1.1 Rozšíriť a dobudovať kapacity technickej infraštruktúry
8. Podpora zamestnanosti a podporovanie mobility pracovnej sily (PO3 Zamestnanosť)	1.2.1 Využiť potenciál pre rozvoj obce
9. Podpora sociálneho začleňovania a boj proti chudobe (PO2 Ľudské zdroje),	2.2.1 Vytvoriť podmienky pre komunitný život
10. Investovanie do vzdelávania, zručností a celoživotného vzdelávania (PO2 Ľudské zdroje),	2.2.1 Vytvoriť podmienky pre komunitný život
11. Zvyšovanie inštitucionálnych kapacít a zabezpečovanie efektivity verejnej správy	

*Prameň: vlastné spracovanie*

## ČASŤ C. PROGRAMOVÁ ČASŤ

Programová časť obsahuje najmä zoznam opatrení a aktivít na zabezpečenie realizácie programu rozvoja obce Vlky, t. j. obsahuje podrobnejšie rozpracovanie globálnych cieľov v prioritných oblastiach na úroveň opatrení a projektov a aktivít. Návrh opatrení vznikol počas pracovného stretnutia v obci na základe predchádzajúcej diskusie k analýze zdrojov, problémovej analýze a analýze rizík a hrozieb a kritických oblastí. Následne boli opatrenia rozpracované do návrhov konkrétnych projektov, ktoré vychádzali jednak z návrhov vyplývajúcich zo SWOT analýzy, návrhov členov pracovnej skupiny ako aj z výsledkov prieskumu verejnej mienky. Neskôr boli návrhy projektov prehodnotené na základe ich realizovateľnosti a vybrané projektové zámery boli rozpracované do akčného plánu.

### 1. POPIS OPATRENÍ

Nižšie sú bližšie popísané prioritné oblasti a zdôvodnenie, prečo sú kľúčové pre obec Vlky, ďalej sú v rámci priorit popísané jednotlivé opatrenia a zoznam projektov a aktivít, z ktorých boli neskôr vybrané do akčného plánu tie aktivity a projekty, ktoré sú realizovateľné v najbližšom období. Prehľad opatrení, projektov a aktivít predstavuje zoznam všetkých projektov, ktoré boli navrhnuté v rámci pracovných stretnutí a ktoré by obec chcela realizovať v nasledujúcich rokoch. Tento prehľad predstavuje aj prepojenie na strategické dokumenty vyššieho územného celku. Následne je v prílohe 2 spracovaný Súhrnný prehľad projektových zámerov obce Vlky, ktorý uvádza konkrétnejšie informácie o projektoch, ako určenie priority projektu, termín realizácie, približné predpokladané náklady a stanovenie zodpovednosti za realizáciu projektu, resp. aktivity.

#### **Prioritná oblasť 1 – ekonomická: Občianska vybavenosť a ekonomický rozvoj**

##### **Opatrenie 1.1.1 Rozšíriť a dobudovať kapacity technickej infraštruktúry**

Cieľom opatrenia je zlepšiť kvalitu, dostupnosť prvkov technickej infraštruktúry a bezpečnosť obyvateľov investíciami do dopravnej infraštruktúry a služieb ako i ďalších prvkov, ktoré sú buď v nevyhovujúcom stave alebo absentujú.

##### **Opatrenie 1.2.1 Využiť potenciál pre rozvoj obce**

Opatrenie sa zameriava na podporu ekonomického rozvoja obce tým, že bude využívať ľudský, prírodný a kultúrny potenciál, ktorý obec a jej okolie má. Zlepšením služieb v obci a podporou podnikania v obci sa môže aspoň čiastočne znížiť odchádzka za prácou a službami mimo obce, zvýši sa ekonomická samostatnosť obce a tiež salepší ponuka tovarov a služieb v obci.

#### **Prioritná oblasť 2 – sociálna: Sociálna infraštruktúra, služby a komunitný život**

##### **Opatrenie 2.1.1 Zlepšiť stav obecných budov a zvýšiť kvalitu a dostupnosť služieb**

Cieľom opatrenia je rekonštrukciou, modernizáciou či vybudovaním sociálnej infraštruktúry jednak znížiť prevádzkové náklady obce, ako aj zvýšiť kvalitu a funkčnosť verejných budov a služieb poskytovaných občanom.

### Opatrenie 2.2.1 Vytvoriť podmienky pre komunitný život

Opatrenie sa zameriava na podporu aktivít a možností pre trávenie voľného času obyvateľov a na zlepšenie podmienok pre sebarealizáciu obyvateľov, na rozvoj komunitného, kultúrno-spoločenského a športového života.

### Prioritná oblasť 3 – environmentálna: Životné prostredie a vzhľad obce

#### Opatrenie 3.1.1 Zvýšiť atraktivitu obce a realizovať investície do životného prostredia

V rámci opatrenia budú podporované aktivity na zlepšenie vzhľadu obce a na investície, ktoré zvýšia bezpečnosť pred prírodnými katastrofami a zlepšia kvalitu niektorých prvkov životného prostredia. Bude sa zameriavať aj na oblasť zefektívňovania odpadového hospodárstva.

**Tabuľka 32 Prehľad opatrení, projektov a aktivít podľa oblastí**

Prio r. oblasť	Opatrenie	Projekt / aktivita	Napĺňanie priority PHSR Trnavského samosprávneho kraja
Občianska vybavenosť a ekonomický rozvoj	<b>1.1.1 Rozšíriť a dobudovať kapacity technickej infraštruktúry a dostupnosť služieb</b>	Vyriešenie splaškovej kanalizácie, príp. budovanie domových ČOV	6.6 Podpora udržateľného integrovaného rozvoja miest a obcí
		Dobudovanie, príp. rekonštrukcia dažďovej kanalizácie	6.6 Podpora udržateľného integrovaného rozvoja miest a obcí
		Rekonštruovať miestne komunikácie a chodníky v niektorých častiach obce	7.2 Posilnenie regionálnej mobility
		Inštalácia moderných prvkov bezpečnosti - svetelné označenia prechodov pre chodcov	7.2 Posilnenie regionálnej mobility
		Obnova a modernizácia dopr. značenia v obci a informačných tabúl	7.2 Posilnenie regionálnej mobility
		Napojiť obec na existujúce cyklotrasy	7.2 Posilnenie regionálnej mobility
		Dokončiť rekonštrukciu verejného osvetlenia v obci	
		Rekonštruovať verejný rozhlas a obecný informačný systém	
		Zvýšiť kapacitu internetového pripojenia v obci	2.1 Rozšírenie používania širokopásmového pripojenia
		Dobudovať kamerový systém	
		Zlepšenie kvality a dostupnosti verejnej dopravy	7.2 Posilnenie regionálnej mobility
		Budovanie dopravnej siete s napojením na regionálnu integrovanú dopravu	7.7 Rozvoj integrovanej dopravy
		Vytvárať podmienky pre rozvoj cyklistiky (ako alternatívna forma dopravy)	7.7 Rozvoj integrovanej dopravy
	<b>1.2.1 Využiť potenciál pre rozvoj obce</b>	Vytvoriť podmienky pre vznik oddychových plôch pri Malom Dunaji pre vodákov a miestnych obyvateľov	
		Prepojenie M. Dunaja cyklotrasou s obcou a doplnková turistická infraštruktúra pre rozvoj cestovného ruchu a športu v okolí M. Dunaja	6.2 Ochrana, podpora a rozvoj kultúrneho a prírodného dedičstva
		Vytvoriť podmienky pre vznik a rozšírenie ponuky komerčných služieb v obci	6.2 Ochrana, podpora a rozvoj kultúrneho a prírodného dedičstva

**PROGRAM HOSPODÁRSKEHO ROZVOJA A SOCIÁLNEHO ROZVOJA OBCE VLKY NA  
OBDOBIE ROKOV 2015 – 2022**

<b>Sociálna infraštruktúra, služby a komunitný život</b>		Vytvoriť podmienky pre vznik pracovných príležitostí priamo v obci	3.2 Rozvoj MSP spojených s európskymi a regionálnymi výzvami, najmä rozvoj výrobkov a služieb
		Podpora inovácií v miestnych podnikoch	8.3 Podpora vytvárania nových malých podnikov a podpora ďalších foriem tvorby pracovných miest vo vidieckych oblastiach
	<b>2.2.1 Vytvoriť podmienky pre komunitný život</b>	Rekonštruovať budovu obecného úradu	1.4 Podpora inovatívnych prístupov vo sfére služieb a propagácia výsledkov výskumu
		Rekonštruovať dom smútku	6.6 Podpora udržateľného integrovaného rozvoja miest a obcí
		Rekonštrukcia kultúrneho domu a areálu	6.6 Podpora udržateľného integrovaného rozvoja miest a obcí
		Rekonštrukcia a modernizácia domu smútku a oplatenie cintorína	6.6 Podpora udržateľného integrovaného rozvoja miest a obcí
		Rekonštruovať budovu a areál MŠ	6.6 Podpora udržateľného integrovaného rozvoja miest a obcí
		Podpora sociálnej a individuálnej bytovej výstavby	10.2 Podpora prístupu ku kvalitnému vzdelaniu
		Zvýšiť kvalitu web-stránky obce	9.1 Cílené investície do zdravotníckej a sociálnej infraštruktúry
		Zvýšiť kvalitu informačných kanálov v obci	
		Vybudovať denný stacionár	
		Vytvoriť podmienky a priestory pre starostlivosť o seniorov, sociálne služby	9.1 Cílené investície do zdravotníckej a sociálnej infraštruktúry
		Zvýšenie energetickej efektívnosti budov (bytových domov, obecných budov využívaných napr. na zdravotné, sociálne, vzdelávacie účely)	9.1 Cílené investície do zdravotníckej a sociálnej infraštruktúry
		Poskytovať inovatívnu komunitnú starostlivosť a sociálne služby	4.2 Podpora energetickej efektívnosti vo verejných infraštruktúrach a podnikoch
	<b>2.2.1 Vytvoriť podmienky pre komunitný život</b>	Vytvoriť podmienky pre komunitné aktivity pre všetky vekové kategórie obyvateľov	9.1 Cílené investície do zdravotníckej a sociálnej infraštruktúry
		Identifikovať miestnych nadšencov a aktivistov	9.4 Podpora integrovaného miestneho rozvoja riadeného spoločenstvom
		Vytvoriť podmienky pre cezhraničnú spoluprácu	9.4 Podpora integrovaného miestneho rozvoja riadeného spoločenstvom
		Vytvárať podmienky a podporovať športové aktivity v obci	9.4 Podpora integrovaného miestneho rozvoja riadeného spoločenstvom
		Vybudovať športový areál	
		Vybudovať Centrum voľného času	10.2 Podpora prístupu ku kvalitnému vzdelaniu
		Vybudovanie priestorov pre činnosť záujmových združení a spolkov	10.2 Podpora prístupu ku kvalitnému vzdelaniu
		Udržiavanie a rozvoj kultúrnych tradícií obce	6.6 Podpora udržateľného integrovaného rozvoja miest a obcí
		Vybudovanie nových spoločenských a kultúrnych priestorov pre občana	9.5 Podpora kultúrnych aktivít a angažovanosti občanov v oblasti

PROGRAM HOSPODÁRSKEHO ROZVOJA A SOCIÁLNEHO ROZVOJA OBCE VLKY NA  
OBDOBIE ROKOV 2015 – 2022

			kultúry
<b>Životné prostredie a vzhľad obce</b>	<b>3.1.1 Zvýšiť atraktivitu obce a realizovať investície do životného prostredia</b>	Vybudovať zberný dvor	6.6 Podpora udržateľného integrovaného rozvoja miest a obcí
		Zlepšiť úpravu verejných priestranstiev a zelene v niektorých častiach obce	6.1 Riešenie významných potrieb investícií do sektora odpadu a vodného hospodárstva
		Inštalovať prvky drobnej architektúry v niektorých častiach obce (lavičky, smetné koše)	6.2 Ochrana, podpora a rozvoj kultúrneho a prírodného dedičstva
		Zvýšiť environmentálnu zodpovednosť návštevníkov a obyvateľov obce	6.2 Ochrana, podpora a rozvoj kultúrneho a prírodného dedičstva
		Protipovodňové opatrenia na území obce	6.1 Riešenie významných potrieb investícií do sektora odpadu a vodného hospodárstva
		Nádoby pre separovaný zber a kompostéry v domácnostiach	5.2 Podpora investícií na riešenie osobitných rizík s dôrazom na protipovodňovú ochranu
		Rozšírenie separácie komunálneho odpadu v obci	6.1 Riešenie významných potrieb investícií do sektora odpadu a vodného hospodárstva
		Monitoring a likvidácia divokých skládok v obci	6.1 Riešenie významných potrieb investícií do sektora odpadu a vodného hospodárstva

*Prameň: vlastné spracovanie*

## ČASŤ D. REALIZAČNÁ ČASŤ

Pre úspešnú realizáciu stratégie je nutné nastaviť implementačný rámec, ktorý určuje spôsob, ako majú byť stanovené ciele naplnené. Táto časť upresňuje inštitucionálne a organizačné zabezpečenie implementácie stratégie. Ciele, priority aj jednotlivé opatrenia sa naplňajú prostredníctvom projektov. Preto je nutné stanoviť si konkrétne aktivity, ktoré sa musia zrealizovať. Tieto aktivity sú rozpracované v akčnom pláne. Akčný plán by mal byť každý rok hodnotený a aktualizovaný. Pri tvorbe a aktualizácii akčného plánu by mali byť prítomní rôzni aktéri, minimálne poslanci obecného zastupiteľstva, starosta, zástupcovia mimovládnych organizácií a významných podnikateľov, aktívni obyvatelia. Preto v rámci informovania a komunikácie samosprávy s verejnosťou budú každý rok konané verejné prerokovania. Okrem toho budú vydávané tlačové a internetové správy, rozhlasové správy, ktoré budú informovať o realizácii jednotlivých projektov a aktivít. Týmto bude docieľaná nielen informovanosť obyvateľov, ale bude posilnená komunikácia a propagácia programu rozvoja. Samospráva bude využívať aj ďalšie kanály pre prezentovanie stratégie.

**Tabuľka 33 Komunikačný plán pre fázu realizácie PHSR**

č.	Časový rámec	Miesto konania	Cieľová skupina	Forma	Téma, ciele	Vstupné údaje	Výstupy
1	01 - 02. mesiac každý rok	obec	obyvatelia, podnikateľské subjekty a iné organizácie pôsobiace v obci	verejné prerokovanie	prezentácia a pripomienkovanie monitorovacej správy, pripomienkovanie k akčnému plánu	monitorovacia správa	monitorovacia správa, vysoká účasť verejnosti na verejnom zhromaždení
2	priebežne	obec, mikroregión, región	obyvatelia	tlačová správa	informovanie o zrealizovaných aktivitách a projektoch	informácie o projektoch a aktivitách	tlačové správy v mikroregionálnych a regionálnych novinách
3	priebežne	obec, mikroregión, región	obyvatelia	správa na webových portáloch	informovanie o zrealizovaných aktivitách a projektoch	informácie o projektoch a aktivitách	internetové správy na stránke obce, mikroregiónu, iných relevantných stránok
4	každé 3 roky	obec	obyvatelia	prieskum verejnej mienky	prieskum zameraný na súčasný stav, hodnotenie dosiahnutých zmien a na budúci rozvoj obce		analýza prieskumu

*Prameň: vlastné spracovanie*

Pri príprave projektov a aktivít je nutné si stanoviť aj kritériá výberu, ktoré by mali slúžiť pri rozhodovaní sa, či projekt realizovať v danom čase, spôsobom a danými prostriedkami. Aké bude mať výhody pre obec, prípadne aké riziká môžu plynúť z jeho realizácie, resp. nerealizácie. K tomuto slúžia výberové kritériá, resp. otázky, ktoré by si vedenie samosprávy, resp. realizátori projektu mali vždy klásť. Bližšie sú rozpracované v

PROGRAM HOSPODÁRSKEHO ROZVOJA A SOCIÁLNEHO ROZVOJA OBCE VLKY NA  
OBDOBIE ROKOV 2015 – 2022

Hodnotiacich tabuľkách pre výber projektov (Príloha 2). Okrem týchto otázok sú v podmienkach pri viac zdrojom financovaní stanovované aj ďalšie kritériá. Pre zhodnotenie kvality PHSR obce je možné využiť kritériá, ktoré zhodnotí externý hodnotiteľ a prideliť im bodové hodnotenie. Na základe tohto hodnotenia je možné v priebehu trvania stratégie zlepšiť. Kritériá sú stanovené nasledovne.

**Tabuľka 34 Kritériá hodnotenia PHSR**

č.	Kritérium	Body	Rozsah bodového hodnotenia	Poznámka
1	Miera zapojenia všetkých aktérov do procesu tvorby PHSR (princíp participácie)		0 – 3	
2	Súlad navrhovanej stratégie s potenciálom územia/zdrojmi		0 – 5	
3	Komplexnosť navrhovaných opatrení (realizovaných prostredníctvom projektov a aktivít) vzhľadom na stanovené ciele (Je možné dosiahnuť stanovené ciele na základe stanovených opatrení a zoznamu projektov a aktivít?)		0 – 5	Prosím konkretizovať, ktoré ciele a opatrenia
4	Väzby dokumentu na iné strategické dokumenty na miestnej, regionálnej a národnej úrovni		0 – 3	
5	Zrozumiteľnosť a efektívnosť postupov monitorovania a hodnotenia		0 – 4	
	spolu		20	

*Prameň: vlastné spracovanie*

## 1. AKČNÝ PLÁN

Akčný plán predstavuje plán na najbližšie 2 až 3 roky, v ktorom si obec Vlky naplánovala realizáciu 10 projektov. Každý rok sa monitoruje napĺňanie tohto plánu a tento sa aktualizuje – t.j. postupne sa do neho pridávajú projekty zo Súhrnného prehľadu projektových zámerov obce Vlky (Príloha 2). Okrem napláňovaných cieľov sa v obci realizujú aj ďalšie aktivity, ktoré v pláne nie sú, ale prispievajú k napĺňaniu stratégie a mali by byť aj vyhodnocované v rámci každoročného monitorovania.

Za realizáciu jednotlivých projektov je zodpovedný realizátor projektu. V akčnom pláne väčšinou ako realizátor (zodpovedný) vystupuje obec, preto starosta pri každom realizovanom projekte určí zodpovednú osobu, ktorá bude dohliadať na realizáciu projektu. V prípade, že má obec partnera, je nevyhnutné stanoviť z každej inštitúcie zodpovedné osoby, aby bola zabezpečená komunikácia a tým sa predišlo zbytočným prieťahom a možným problémom. Nefungujúca komunikácia a nestanovenie zodpovednosti konkrétnej osoby pre konkrétne úlohy sú najčastejšími dôvodmi zlyhania projektov.

**PROGRAM HOSPODÁRSKEHO ROZVOJA A SOCIÁLNEHO ROZVOJA OBCE VLKY NA OBDOBIE ROKOV 2015 – 2022**

**Tabuľka 35 Akčný plán obce Vlky**

Č	Číslo opatrenia	Názov projektu / aktivity	Zodp., prípadní partneri	Termín realizácie projektu		Predpokl. Náklady	Zdroj fin.	Ukazovateľ výstupu	Riziká/ Ohrozenia	Kľúčové kroky	Napĺňanie opatrenia PHSR VÚC	Zodpovedný za realizáciu
				od	do							
1	2	3	4	5	6	7	8	9	10	11	12	13
1.	1.1.1	Rekonštrukcia miestnej infraštruktúry	obec	2016	2018	280 000 €	PRV	Celková dĺžka nových, resp. zrekonštruovaných ciest a chodníkov, mostov a iných prvkov dopravnej infraštruktúry	neschválenie žiadosti	časť PD spracovaná	7. Podpora udržateľnej dopravy a odstraňovanie prekážok v kľúčových sieťových infraštruktúrach	starosta, OZ
2.	1.2.1	Prepojenie M. Dunaja cyklotrasou s obcou a doplnková turistická infraštruktúra pre rozvoj cestovného ruchu a športu v okolí M. Dunaja	obec, súkromný sektor,	2018	2020	150 000 €	EŠF	Dĺžka nových, resp. rekonštruovaných cyklistických komunikácií, Počet projektov zameraných na rozvoj cestovného ruchu	majetkovo-právne vzťahy k nehnuteľnostiam (pozemkom)	trasovanie - štúdia	7. Podpora udržateľnej dopravy a odstraňovanie prekážok v kľúčových sieťových infraštruktúrach	starosta, OZ
3	2.1.1	Rekonštruovať budovu a areál MŠ	obec	2017	2018	200 000 €	IROP	Počet realizovaných projektov zlepšenia dostupnosti vzdelávania a poskytovania inovatívnej komunitnej starostlivosti a sociálnych služieb	neschválenie žiadosti	PD nie je pripravená, projekt by bol vhodný pri náraste požiadavky na kapacitu MŠ, pozemky aj objekt vo vlastníctve obce	10. Investovanie do vzdelávania, zručností a celoživotného vzdelávania	starosta, OZ
4	2.1.1	Rekonštrukcia kultúrneho domu a areálu	obec	2017	2020	300 000 €	PRV	Plocha novopostavených, resp. zrekonštruovaných budov vo vlastníctve obce	neschválenie žiadosti	PD ani ďalšia potrebná dokumentácia nie je spracovaná		starosta, OZ
5	2.1.1	Vybudovať denný stacionár	obec	2016	2017	300 000 €	IROP	Počet realizovaných projektov zlepšenia	neochota vlastníka predať	jeden objekt je v majetku obce,	9. Podpora sociálneho	starosta, OZ



**PROGRAM HOSPODÁRSKEHO ROZVOJA A SOCIÁLNEHO ROZVOJA OBCE VLKY NA OBDOBIE ROKOV 2015 – 2022**

								dostupnosti vzdelávania a poskytovania inovatívnej komunitnej starostlivosti a sociálnych služieb	pozemok	druhý možný bud' formou dlhodobého prenájmu alebo odkúpenia od vlastníka, v súčasnosti nie je pripravená PD, ÚK, SP	začleňovania a boj proti chudobe	
6	2.1.1	Rekonštrukcia a modernizácia domu smútku a oplotenie cintorína	obec	2018	2020	200 000 €	IROP	Plocha novopostavených, resp. zrekonštruovaných budov vo vlastníctve obce	neschválenie žiadosti	PD ani ďalšia potrebná dokumentácia nie je spracovaná	11. Zvyšovanie inštitucionálnych kapacít a zabezpečovanie efektivity verejnej správy	starosta, OZ
7	2.2.1	Vybudovať športový areál	obec	2018	2019	210 000 €	PRV	Počet zrekonštruovaných, novopostavených alebo modernizovaných priestorov a zariadení pre športové aktivity	neschválenie žiadosti	PD ani ďalšia potrebná dokumentácia nie je spracovaná	10. Investovanie do vzdelávania, zručností a celoživotného vzdelávania	starosta, OZ
8	2.2.1	Vybudovať Centrum voľného času	obec	2016	2018	230 000 €	PRV	Plocha vytvorených, resp. vyčlenených priestorov pre stretávanie sa obyvateľov	neschválenie žiadosti	PD je spracované	10. Investovanie do vzdelávania, zručností a celoživotného vzdelávania	starosta, OZ
9	3.1.1	Protipovodňové opatrenia v intraviláne obce	obec	2016	2019	40 000 €	OPKŽP	Počet zrealizovaných vodozádržných opatrení	neschválenie žiadosti	PD nie je spracovaná	5. Podpora prispôsobenia sa zmenám klímy a predchádzania rizikám a ich riadenia	starosta, OZ
10	3.1.1	Nádoby pre separovaný zber a kompostéry v domácnostiach	obec	2016	2019	40 000 €	OPKŽP	Zvýšená kapacita pre triedenie komunálnych odpadov (t/rok)	neschválenie žiadosti	PD ani ďalšia potrebná dokumentácia nie je spracovaná	6. Ochrana ŽP a presadzovanie udržateľného využívania zdrojov	starosta, OZ

*Prameň: vlastné spracovanie*

## 2. MONITOROVANIE A HODNOTENIE STRATÉGIE

Aby stratégia bola aj naozaj napĺňaná a neostala len nerealizovaným strategickým dokumentom, je potrebné sledovať pokrok v napĺňaní stratégie a prispôbiť ďalšie aktivity podľa reálnych potrieb. Tieto potreby je možné sledovať práve v procese monitorovania, kedy sa hodnotí pokrok v napĺňaní jednotlivých cieľov na základe sledovania monitorovacích ukazovateľov (tabuľka 36). Indikátory umožňujú sledovať pokrok v napĺňaní stratégie. Pre monitorovanie napĺňania opatrení používame indikátory výstupu, pre hodnotenie napĺňania globálnych cieľov indikátory výsledku, ktoré hodnotia dlhodobý efekt realizovaných aktivít na celkový rozvoj obce.

Monitorovanie prebieha raz ročne, kde sa na konci sledovaného obdobia vypracuje monitorovacia správa, ktorá bude pozostávať z krátkeho popisu aktivít, ktoré sa v obci realizovali počas roka a definovanie ich nadväznosti na stanovenú stratégiu. Ďalej bude sledovať napĺňanie stanovených monitorovacích ukazovateľov. Samospráva každý rok spracuje do monitorovacej správy pripomienky úradu, poslancov, verejnosti. Monitorovacia správa (Príloha 2) tvorí podklad aj pre plánovanie ďalších aktivít a aktualizáciu Akčného plánu, preto by bolo vhodné ju spracovávať v čase prípravy a schvaľovania rozpočtu pre ďalší rok. Za spracovanie monitorovacích správ je zodpovedná samospráva (obecný úrad a starosta), pokiaľ nebude zriadená iná organizácia/komisia, ktorá bude mať v kompetencii napĺňanie stratégie. Monitorovacie správy budú predkladané a schvaľované obecným zastupiteľstvom obce do 31.4. nasledujúceho roku a následne budú predložené vyššiemu územnému celku.

Hodnotiaci proces zbilancuje naplnenie jednotlivých cieľov na základe realizovaných aktivít v území. Hodnotenie napĺňania cieľov stratégie prebehne raz v priebehu trvania stratégie (v polovici trvania stratégie), na základe výsledkov hodnotenia bude aktualizovaný Program hospodárskeho a sociálneho rozvoja obce Vlky a ďalšie hodnotenie prebehne na konci realizácie stratégie. Výsledky záverečného hodnotenia budú tvoriť podklad pre plánovanie ďalšej stratégie (ako Ex-post hodnotenie – Časť A.IV.). Hodnotenie bude zabezpečované samosprávou, príp. organizáciou/komisiou, pričom by bolo vhodné do hodnotenia zapojiť externého hodnotiteľa kvôli zabezpečeniu objektívneho zhodnotenia situácie.

**PROGRAM HOSPODÁRSKEHO ROZVOJA A SOCIÁLNEHO ROZVOJA OBCE VLKY NA OBDOBIE ROKOV 2015 – 2022**

**Tabuľka 36 Zoznam ukazovateľov prioritných oblastí a opatrení PHSR**

Typ ukazovateľa	Ukazovateľ	Definícia	Informačný zdroj	Merná jednotka	Východisková hodnota	Cieľová hodnota
					2015	2022
Prioritná oblasť 1 – ekonomická: Občianska vybavenosť a ekonomický rozvoj						
výsledkový	Počet domácností, ktorým sa zlepšila dostupnosť občianskej vybavenosti	Vypočíta sa ako súčet domácností, ktorým sa zlepšila dostupnosť vďaka realizovaným projektom (pripojili sa na sieť, miestne komunikácie a pod.)	obec	Počet	0	
výsledkový	Počet dopravných nehôd		PZ SR, obec	Počet		
výsledkový	Úspora času v preprave osôb (min.)	Úspora času v preprave osôb v dôsledku zladenia grafikonu verejnej cestnej a železničnej dopravy, resp. v dôsledku iných opatrení. Vypočíta sa ako priemerná úspora času prepravy v pracovných dňoch	obec	Min.		
výsledkový	Počet osôb využívajúcich cyklistické cesty	Vypočíta sa ako priemerný počet osôb využívajúcich v pracovných dňoch cyklistickú trasu na prepravu do zamestnania, školy resp. za službami	obec	Počet		
výsledkový	Kapacita internetového pripojenia		obec	Mb/s		
výsledkový	Počet vytvorených, resp. udržiavaných pracovných miest	Celkový počet vytvorených a obsadených nových pracovných miest počas 1 roka.	podniky	počet za rok	0	
výsledkový	Počet návštevníkov obce	Súčet návštevníkov podujatí, turistických atrakcií a produktov CR, využívajúcich služby CR a pod. v priebehu kalendárneho roka	obec	počet za rok		
výsledkový	Počet novovytvorených podnikov, živnostníkov a pod.		podniky	Počet	0	
výsledkový	Počet existujúcich komerčných služieb	Počet podnikov poskytujúcich komerčné služby 3 roky od ukončenia realizácie projektu inkubátora	podniky	Počet	0	
Opatrenie 1.1.1 Rozšíriť a dobudovať kapacity technickej infraštruktúry						
výstupový	Dĺžka novovybudovaných kanalizačných sietí (bez kanal. prípojk)		obec	Km	0	
výstupový	Počet vybudovaných domových ČOV		obec	Počet	0	
výstupový	Celková dĺžka nových, resp. zrekonštruovaných ciest a chodníkov, mostov a iných prvkov dopravnej infraštruktúry	Dĺžka sa napočítava	obec	Km	0	
výstupový	Dĺžka nových, resp. rekonštruovaných cyklistických komunikácií	Dĺžka sa napočítava	obec	Km	0	
výstupový	Počet nových verejných dopravných služieb	Počet opatrení, ktoré prispievajú k zabezpečeniu lepšej dostupnosti verejnej dopravy	obec	Počet	0	
výstupový	Počet zavedených opatrení na zníženie rýchlosti		obec	Počet	0	
výstupový	Počet vybudovaných parkovacích miest		obec	m2	0	
výstupový	Počet prvkov zmodernizovaných alebo zrekonštruovaných systémov		obec	Počet	0	

# PROGRAM HOSPODÁRSKEHO ROZVOJA A SOCIÁLNEHO ROZVOJA OBCE VLKY NA OBDOBIE ROKOV 2015 – 2022

	verejného rozhlasu					
výstupový	Počet prvkov zmodernizovaných alebo zrekonštruovaných systémov verejného osvetlenia		obec	Počet	0	
výstupový	Dĺžka zavedených optických káblov		obec	km	0	
výstupový	Počet osadených prvkov kamerového systému		obec	počet	0	
<b>Opatrenie 1.2.1 Využiť potenciál pre rozvoj obce</b>						
výstupový	Počet realizovaných školení, kurzov, seminárov	školenia, kurzy, semináre zamerané na zvýšenie kvality ľudských zdrojov pre trh práce	ÚPSVAR, obec	Počet	0	
výstupový	Počet projektov zameraných na zvýšenie zamestnanosti v obci		ÚPSVAR, obec	Počet	0	
výstupový	Počet podporených malých a stredných podnikov	Počet malých a stredných podnikov dostávajúcich podporu v ľubovoľnej forme z rozpočtu obce, EŠIF a pod.	podniky	Počet	0	
výstupový	Počet podnikov, ktoré inovovali	Za inováciu sa považuje nový produkt alebo služba vyvíjaná firmou, alebo nové technologické postupy, resp. nové procesy v riadení.	podniky	Počet	0	
výstupový	Počet projektov zameraných na rozvoj cestovného ruchu	realizované projekty zamerané na rozvoj infraštruktúry CR, produktov CR, propagáciu a pod.	obec, podniky	Počet	0	
výstupový	Počet novovytvorených komerčných služieb		podniky	Počet	0	
výstupový	Plocha vysporiadaných majetko-právnych vzťahov pod pozemkami		obec	m2	0	
<b>Prioritná oblasť 2 – sociálna: Sociálna infraštruktúra, služby a komunitný život</b>						
výsledkový	Spotreba energie v budovách po realizácii opatrení energetickej efektívnosti		obec	MWh/rok		
výsledkový	Počet nových služieb a prvkov verejnej infraštruktúry	Súčet všetkých novovytvorených, resp. vynovených verejných služieb alebo projektov výstavby, rekonštrukcie, resp. modernizácie obecných budov a zariadení	obec	počet	0	
výsledkový	Počet obyvateľov využívajúcich nové, resp. zlepšené verejné služby	Počet potenciálnych klientov, pre ktorých je daná služba dostupná	obec	počet	0	
výsledkový	Kapacita podporenej školskej infraštruktúry materských a základných škôl	Počet detí alebo žiakov ktorí môžu používať nové alebo zlepšené zariadenia materských a základných škôl.	obec	Dieťa, žiak	0	
výsledkový	Počet podporených kapacít nových, inovatívnych služieb alebo opatrení na komunitnej úrovni, v domácom prostredí, otvorenom prostredí alebo náhradnom prostredí rok po ukončení projektu		obec	počet	0	
výsledkový	Kapacita podporených zariadení sociálnych služieb	Počet prijímateľov sociálnej služby, ktorí môžu využívať novovzniknuté alebo existujúce (zrekonštruované alebo zmodernizované) zariadenia sociálnych služieb.	obec	Miesto v sociálnych službách	0	
výsledkový	Počet pripojení sa na inovované elektronické služby obce	Počet pripojení v priebehu roka v dôsledku realizácie projektov na zlepšenie komunikácie obce s obyvateľmi	obec	počet	0	
výsledkový	Počet obyvateľov využívajúcich zlepšené formy bývania	Počet obyvateľov, pre ktorých boli postavené byty	obec	počet	0	
výsledkový	Obsadenosť obecných budov určených pre aktivity verejnosti	počet hodín do roka, kedy sú priestory budov a zariadení,	obec	počet		

# PROGRAM HOSPODÁRSKEHO ROZVOJA A SOCIÁLNEHO ROZVOJA OBCE VLKY NA OBDOBIE ROKOV 2015 – 2022

		ktoré prešli rekonštrukciou alebo modernizáciou, využívané				
výsledkový	Počet obyvateľov, ktorí sa aktívne podieľajú na dianí v obci	Počet obyvateľov, ktorí sa zúčastňujú na spoluorganizovaní aktivít a podujatí v obci, zúčastnia sa zasadania komisií, obecných zastupiteľstiev a pod.	obec	počet		
výsledkový	Vytváranosť športových priestorov	Počet hodín do roka, kedy sú využívané priestory ihriska	obec	počet	0	
<b>Opatrenie 2.1.1 Zlepšiť stav obecných budov a zvýšiť kvalitu a dostupnosť služieb</b>						
výstupový	Energetická trieda zrekonštruovaných budov	Energetická trieda skolaudovanej a zrekonštruovanej budovy uvedená v rámci energetického certifikátu objektu.	obec	Trieda		
výstupový	Počet zrekonštruovaných, modernizovaných budov	Celkový počet zrekonštruovaných budov vplyvom realizácie aktivít projektu.	obec	Počet	0	
výstupový	Podlahová plocha novopostavených, resp. zrekonštruovaných budov vo vlastníctve obce	Celková podlahová plocha zrekonštruovaných a skolaudovaných budov.	obec	m2	0	
výstupový	Počet vybudovaných bytových jednotiek		obec	počet	0	
výstupový	Počet realizovaných projektov zlepšenia dostupnosti vzdelávania a poskytovania inovatívnej komunitnej starostlivosti a sociálnych služieb		obec	počet	0	
výstupový	Počet realizovaných projektov elektronických služieb pre občanov a podnikateľov		obec	počet	0	
<b>Opatrenie 2.2.1 Vytvoriť podmienky pre komunitný život</b>						
výstupový	Počet zrealizovaných podujatí a aktivít	Počet podujatí, ktoré prispievajú k zapájaniu rôznych skupín obyvateľstva	obec	počet	0	
výstupový	Počet vytvorených kurzov, vzdelávacích aktivít, školení, prednášok a pod., ktoré sú určené pre rôzne skupiny obyvateľov		obec	počet	0	
výstupový	Počet zrekonštruovaných, novopostavených alebo modernizovaných priestorov a zariadení pre športové aktivity		obec	Počet	0	
výstupový	Počet vytvorených alebo udržaných partnerstiev		obec	Počet	0	
<b>Prioritná oblasť 3 – environmentálna: Životné prostredie a vzhľad obce</b>						
výsledkový	Množstvo vytriedeného odpadu	Množstvo vytriedeného komunálneho odpadu, ktorý bol vytriedený na jednotlivé zložky počas jedného kalendárneho roka.	obec	t/rok		
výsledkový	Počet osôb širokej verejnosti oslovených informačnými aktivitami		obec	Počet	0	
výsledkový	Počet obyvateľov využívajúcich zvýšenú atraktivitu obce	Počet obyvateľov, ktorí potenciálne využívajú efekt realizovaných projektov zameraných na zvýšenie atraktivity obce	obec	Počet	0	
výsledkový	Náklady na odstraňovanie škôd vzniknutých povodňami a prívalovými dažďami		obec	Eur		
<b>Opatrenie 3.1.1 Zvýšiť atraktivitu obce a realizovať investície do životného prostredia</b>						
výstupový	Vytvorené, obnovené alebo renovované otvorené priestranstvá	Plocha renovovaných/novovytvorených verejnosti prístupných otvorených priestranstiev.	obec	m2	0	
výstupový	Zhodnotené objekty na verejných priestranstvách zvyšujúcich	Objektmi sa myslia najmä prvky drobnej architektúry	obec	Počet	0	

# PROGRAM HOSPODÁRSKEHO ROZVOJA A SOCIÁLNEHO ROZVOJA OBCE VLKY NA OBDOBIE ROKOV 2015 – 2022

	atraktivitu obce					
výstupový	Plocha odstránených ilegálnych skládok		obec	m2	0	
výstupový	Počet zrealizovaných informačných aktivít	Počet aktivít zameraných na zvýšenie environmentálneho povedomia obyvateľstva	obec	počet	0	
výstupový	Kapacita zariadení na zber rôznych druhov odpadov	sleduje sa plocha a počet separovaných zložiek na zbernom dvore	obec	m3, počet		
výstupový	Počet realizovaných protipovodňových opatrení		obec	Počet	0	

*Prameň: vlastné spracovanie*

## ČASŤ E. FINANČNÁ ČASŤ

### 1. INDIKATÍVNY FINANČNÝ PLÁN OBCE VLKY

Kapitola súvisiaca s finančným plánom obce je nevyhnutnou a dôležitou súčasťou Plánu hospodárskeho rozvoja a sociálneho rozvoja obce Vlky. Obec plánuje svoj rozvoj z pohľadu financií z dlhodobého hľadiska, čo ovplyvňuje mnoho faktorov. Preto je tento finančný plán indikatívny, vytvorený na základe odhadov možných nákladov projektových zámerov, ktoré si obec naplánovala v rámci programovej časti. Je potrebné brať do úvahy, že do finančného plánovania vstupujú viaceré faktory, ako každoročný príjem do rozpočtu obce (daňový ako aj nedaňový), možnosti a podmienky financovania z Európskych štrukturálnych a investičných fondov ako aj ďalších fondov a grantov, harmonogramy výziev, podmienky bankových úverov a pod.

**Tabuľka 37 Indikatívny rozpočet v tis. Eur - sumarizácia**

priorita /rok	2015	2016	2017	2018	2019	2020	2021	2022	spolu
<b>1 Občianska vybavenosť a ekonomický rozvoj</b>	10	123	186	249	193	493	330	22	1 604
<b>2 Sociálna infraštruktúra, služby a komunitný život</b>	0	243	535	737	550	440	70	32	2 608
<b>3 Životné prostredie a vzhľad obce</b>	19	63	63	63	39	5	5	5	260
<b>spolu</b>	28	428	784	1 048	782	938	405	59	4 472

*Prameň: vlastné spracovanie*

### 2. VIACZDROJOVÉ FINANCOVANIE PROJEKTOV A AKTIVÍT A MOŽNOSTI FINANCOVANIA PROJEKTOV

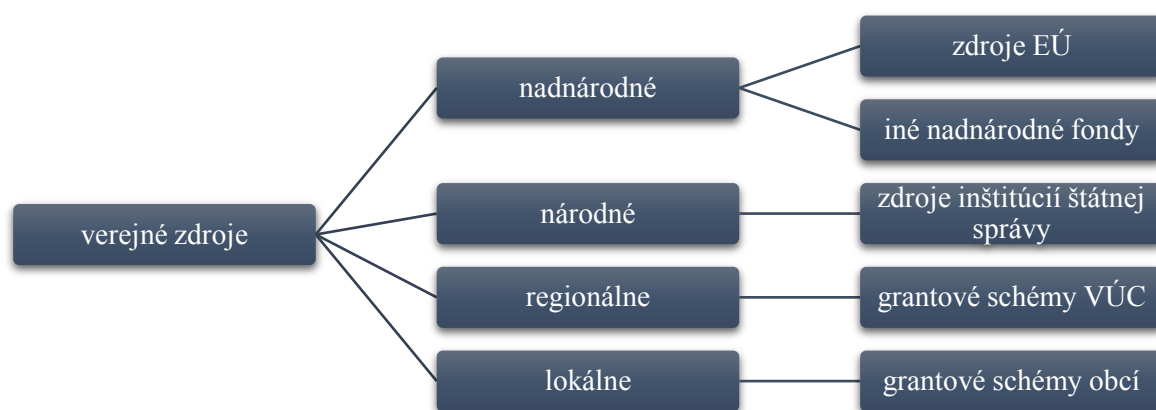
Princíp participatívnosti by sa nemal uplatňovať len pri príprave strategického dokumentu, ale aj pri jeho implementácii. Očakáva sa, že nie všetky projekty budú realizované obecnou samosprávou, ale že sa do realizácie zapoja aj ďalšie subjekty, ako je súkromný sektor (napr. v prípade opatrení zameraných na rozvoj ekonomiky, cestovného ruchu, ľudských zdrojov a pod.), tretí sektor (najmä pri projektoch voľno časových aktivít, kultúrno-spoločenského života, komunitného života, ale aj pri zabezpečovaní verejných služieb), subjekty verejnej správy (napr. ÚPSVAR pri vzdelávaní nezamestnaných a pod.). V tom prípade sa očakáva aj viaczdrojové financovanie, ktoré znižuje riziko nerealizovania projektov a teda nenaplnenia stratégie, čo môže vyústiť až do stagnácie rozvoja obce Vlky.

Pri hľadaní finančných zdrojov je nutné vychádzať z možností, ktoré obec má a povahy aktivity alebo projektu, ktorý je potrebné v obci realizovať. Podľa toho je možné

vyhľadať a zvoliť rôzne spôsoby financovania. Možnosti financovania sa dajú zjednodušene rozdeliť na dve skupiny:

1. **Možnosti financovania projektov z verejných zdrojov**, medzi ktoré patria EÚ fondy, národné zdroje, ale tiež regionálne, prípadne lokálne zdroje.
2. **Možnosti financovania projektov zo súkromných zdrojov**. Väčšinou sú to granty poskytované neziskovými organizáciami a súkromnými firmami. Ďalej sú to bankové úvery, sponzoring, vstupné, poplatky a pod.

## 2.1 FINANCOVANIE Z VEREJNÝCH ZDROJOV



**Obrázok 21 Verejné zdroje financovania projektov**

*Prameň: vlastné spracovanie*

Najvýznamnejšími zdrojmi financovania pre obce sú v súčasnom období verejné zdroje, a to najmä **zdroje EÚ**. V programovacom období 2014 – 2020 sú pripravené možnosti spolufinancovať určité projektové zámery z **Politiky súdržnosti** prostredníctvom **Európskych štrukturálnych a investičných fondov (EŠIF)**, ktoré spolu s príspevkom zo Štátneho rozpočtu SR umožňujú realizovať na jednej strane investične náročné projekty ako aj projekty zamerané na ľudské zdroje, kultúru a pod. Rôzne subjekty z verejného, súkromného ako i tretieho sektora môžu žiadať o nenávratný finančný príspevok v závislosti od projektu z týchto operačných programov (uvedené spolu s Riadiacimi orgánmi, ktoré sú za program zodpovedné):

- |                                |          |
|--------------------------------|----------|
| • Integrovaný regionálny OP    | MPRV SR  |
| • Program rozvoja vidieka      | MPRV SR  |
| • Ľudské zdroje                | MPSVR SR |
| • Kvalita životného prostredia | MŽP SR   |
| • Výskum a inovácie            | MŠVVŠ SR |
| • Integrovaná infraštruktúra   | MDVRR SR |
| • Efektívna verejná správa     | MV SR    |



- Rybné hospodárstvo MPRV SR

Ďalšími možnosťami pre získanie finančných prostriedkov z EÚ predstavujú programy **Európskej územnej spolupráce a komunitárne programy**.

Čo sa týka **Európskej územnej spolupráce**, každý z programov je zameraný na rozvoj spolupráce, takže základnou podmienkou je mať aspoň jedného partnera s oprávnených krajín alebo regiónov. Okrem toho má každý program svoje priority, opatrenia a skupiny aktivít, ktoré podporuje. Medzi programy patria: **Programy cezhraničnej spolupráce** (Riadiacim orgánom je MPRV SR): SK - CZ 2014 – 2020, SK - AT 2014 – 2020, PL - SK 2014 – 2020, SK - HU 2014 – 2020 a ENI HU - SK - RO - UA 2014 – 2020, ďalej **Programy nadnárodnej spolupráce** (Riadiacim orgánom je ÚV SR): Stredná Európa a ETC Dunaj a **Programy medziregionálnej spolupráce**: INTERREG (MH SR), ESPON (MDVRR SR), INTERACT (BSK/MH SR) a URBACT (MDVRR SR).

**Komunitárne programy** sa zase zameriavajú na špecifické oblasti a medzinárodnú spoluprácu, pričom tieto programy väčšinou riadi Európska únia. Pre obdobie 2014 – 2020 sú pripravené tieto programy: **Erasmus +** pre oblasť Vzdelávanie, odborná príprava, mládež a šport, **Kreatívna Európa (Creative Europe)** pre oblasť Kultúra, **Program zamestnanosti a sociálnej inovácie (programme for Employment and Social Innovation- EaSI)** pre oblasť Zamestnanosť a sociálna politika, **Program pre konkurencieschopnosť malých a stredných podnikov COSME** pre oblasť Podnikanie a priemysel, **Horizon 2020** pre oblasť Veda, výskum, inovácie a energetika, **LIFE** pre oblasť Životné prostredie a **Zdravie pre rast (Health for Growth)** pre oblasť Zdravotníctvo.

Okrem zdrojov EÚ existujú aj ďalšie možnosti ako napríklad **Nórsky finančný mechanizmus** a **Finančný mechanizmus EHP** (EEA grants – granty Islandu, Lichtenštajnska, Nórska).

**Národné zdroje** sú vytvárané jednotlivými rezortmi pre podporu špecifických aktivít. Úrad vlády SR, jednotlivé ministerstvá a ďalšie orgány štátnej správy majú svoje schémy, ktorými podporujú vybrané aktivity. Najznámejšie verejné zdroje z príspevkových a rozpočtových organizácií sú napríklad **Program obnovy dediny**, **EkoFond**, **Environmentálny fond**, **Štátny fond rozvoja bývania** a pod., z Úradu vlády SR napr. **Program podpory športu**, či napr. z Ministerstva kultúry SR – **Kultúra znevýhodnených skupín**, **Nehmotné kultúrne dedičstvo a kultúrno-osvetová činnosť** a pod.

**Vyššie územné celky** si môžu vytvárať svoje regionálne grantové schémy na podporu určitých oblastí. Napríklad Nitriansky samosprávny kraj má vytvorený nástroj na podporu rozvoja vidieka **Leader NSK**, Prešovský samosprávny kraj – **NEFO fond**, alebo Bratislavský samosprávny kraj – **Bratislavská regionálna dotačná schéma na podporu kultúry** a pod.

Možno sa stretnúť aj s príkladmi vlastných grantových schém **na miestnej úrovni**, a to nielen na úrovni väčších miest (napr. Nitrianska komunitná nadácia, Grantový program na primárnu protidrogovú prevenciu a voľnočasové aktivity detí a mládeže Bratislavy), ale napr. aj na úrovni vidieckych obcí – príkladom môže byť obec Hrušov (okres Veľký Krtíš),

ktorá si vytvorila grantovú schému pre podporu domácich spolkov a združení, čím aktivizovala miestne spolky a združenia a ich projektovú činnosť.

## 2.2 FINANCOVANIE ZO SÚKROMNÝCH ZDROJOV



**Obrázok 22 Súkromné zdroje financovania projektov**

*Prameň: vlastné spracovanie*

Súkromné zdroje poskytujú rôzne organizácie, buď pre budovanie dobrého mena spoločensky zodpovednej organizácie alebo takouto podporou naplňajú svoje poslanie.

Jednak môže ísť o návratný príspevok (úver v banke, zvýhodnená pôžička a pod.), ale tiež o poskytnutie nenávratného finančného príspevku – grantu. Poskytovateľmi na Slovensku sú rôzne organizácie. Granty, ktoré poskytujú sú väčšinou na menšie projekty, ale za to sú jednoduchšie a menej administratívne náročné. Známejšími na Slovensku sú *Nadácia SPP*, *Nadácia Orange*, *IKEA foundation*, *Nadácia MONDI Business Paper SCP*, *Nadácia EKOPOLIS*, *Nadácia Markíza*, *Nadácia Allianz*, *Nadácia TESCO*, *Nadácia VÚB*, *Nadácia Tatra banky*, *ČSOB Nadácia*, *Nadácia Dexia banky Slovensko*, *Nadácia Slovenskej sporiteľne*, *Nadácia Pontis*, *Nadácia otvorenej spoločnosti* a mnohé ďalšie.

Okrem toho aktivity a projekty rozvoja obce môžu podporiť aj domáce firmy prostredníctvom sponzoringu, poskytnutia zariadenia, materiálu a pod.

## **ZÁVER**

Pripravený strategický dokument Program hospodárskeho rozvoja a sociálneho rozvoja obce Vlky na roky 2015 – 2022 reflektuje aktuálne potreby obce pre jej ďalší rozvoj. Bol pripravený v spolupráci rôznych subjektov, ktorých sa rozvoj obce Vlky dotýka (samospráva, podnikatelia, občania, spolky a združenia). Pri implementácii programu rozvoja je potrebné aj naďalej spolupracovať a komunikovať so všetkými subjektmi, aby bolo možné realizovať naplánované projekty a aktivity a aby sa naplňali stanovené ciele. Vďaka komunikácii bude tiež možné reagovať na prípadné zmeny, ktoré môžu ovplyvniť realizáciu.

PHSR obce Vlky na roky 2015 – 2022 stanovil strategický rámec, ktorý nadväzuje aj na regionálny strategický dokument (PHSR Bratislavského samosprávneho kraja), ale aj na ciele politiky súdržnosti, ktoré si stanovila Slovenská republika v Partnerskej dohode implementovanej prostredníctvom operačných programov. Strategický zámer sa zameriava na 3 oblasti; a to hospodársku, environmentálnu a sociálnu. V rámci týchto oblastí si stanovila 5 opatrení, ktoré sa týkajú jednak dobudovania a modernizácie občianskej vybavenosti, sociálnej infraštruktúry a zvýšenia dostupnosti a kvality služieb, využívania potenciálu pre rozvoj cestovného ruchu a vytvárania pracovných miest v obci, zefektívnenia využívania energie a na zatriaktivnenie vzhľadom a zlepšenie úrovne odpadového hospodárstva. Pre jednotlivé opatrenia boli stanovené monitorovacie indikátory a spôsoby, akým sa bude program realizovať a monitorovať.

Tento dokument bol spracovaný v zmysle Zákona č. 539/2008 Z. z. o podpore regionálneho rozvoja v znení zákona č. 309/2014 Z. z. a Metodiky na vypracovanie Programu hospodárskeho rozvoja a sociálneho rozvoja obce/obcí/VÚC, verzia 2.0.

## **ZOZNAM PRÍLOH**

**Príloha č. 1 – Dotazník pre prípravu Programu hospodárskeho a sociálneho rozvoja**

**Príloha č. 2 – Doplnujúce informácie**

**Tabuľka 38 Zoznam analyzovaných koncepčných dokumentov a zdrojov informácií**

**Tabuľka 39 Ex-post hodnotenie PHSR Vlky (2007 – 2013)**

**Tabuľka 40 Súhrnný prehľad projektových zámerov obce Vlky**

**Tabuľka 41 Hodnotiace tabuľky pre výber projektov**

**Formulár Monitorovacej správy**

# PRÍLOHA č. 1: Dotazník na prípravu Programu hospodárskeho a sociálneho rozvoja

## Dotazník pre prípravu Programu hospodárskeho a sociálneho rozvoja obce

Vážená občianka, občan,

Vaša obec spolu s ďalšími susednými obcami potrebujú vypracovať nové strategické dokumenty, v ktorých bude plánovaný ich ďalší rozvoj v rokoch 2014-2020.

Preto sa na Vás obraciame s prosbou o spoluúčasť a spoluprácu pri získavaní Vašich názorov, skúseností, postojov a predstáv o ďalšom smerovaní rozvoja obce. Vďaka nim bude možné vypracovať dokument, ktorý pomôže riešiť Vami stanovené problémy a rozvíjať oblasti, ktoré sú podľa Vás dôležité pre rozvoj.

Vyplnený dotazník, prosím, odovzdajte do zberného boxu, ktorý sa nachádza na Vašom obecnom úrade najneskôr do **19.12.2014**

### A. OSOBNÉ INFORMÁCIE

<b>1. Pohlavie /vek</b>	<b>Žena</b>	<b>Muž</b>	<b>2. Sociálny status</b>	<b>3. Ako dlho v obci žijete?</b>
18-24			Zamestnanec	Od narodenia
25-34			Podnikateľ	Prišľahoval som sa v detstve
35-44			Nezamestnaný	Prišľahoval som sa v dospelosti pred viac ako 5 rokmi
45-54			Dôchodca	Prišľahoval som sa v dospelosti v posledných 5 rokoch
55-64			Študent	
65 a viac			Rodičovská dovolenka	
			iné	

### B. MIESTO BÝVANIA

<b>4. Čo sa Vám na živote vo Vašej obci najviac páči?</b>	<b>Súhlasím</b>	<b>Čiastočne súhlasím</b>	<b>Nesúhlasím</b>
4.1 Život je tu pokojnejší ako v meste.			
4.2 Ľudia sa tu viac zaujímajú jeden o druhého ako v meste.			
4.3 Môžem sa tu lepšie realizovať, naplňovať svoje plány.			
4.4 Blízky kontakt s prírodou.			
4.5 Mám tu rodinu a blízkych priateľov.			
4.6 Iné:			

<b>5. Čo sa Vám na živote vo Vašej obci, naopak, nepáči?</b>	<b>Súhlasím</b>	<b>Čiastočne súhlasím</b>	<b>Nesúhlasím</b>
5.1 Málo pracovných príležitostí.			
5.2 Horšia kvalita a nedostatok služieb a tovarov ako v meste.			
5.3 Za všetkým treba dochádzať do mesta.			
5.4 Nie je tu vytváraný priestor na sebarealizáciu.			
5.5 Znečistené životné prostredie.			
5.6 Ľudia sa nechcú zapájať do spoločenského života a tak sa tu nič nedeje.			
5.7 Iné:			

### C. ZÁKLADNÉ ŽIVOTNÉ POTREBY

<b>6. Označte, prosím, úroveň spokojnosti s poskytovaním služieb.</b>	<b>Spokojný(á)</b>	<b>Nespokojný(á)</b>
6.1 Dopravná dostupnosť obce		
6.2 Stav chodníkov a ciest		
6.3 Vybavenosť obce kanalizáciou		
6.4 Vybavenosť obce verejným vodovodom		
6.5 Vybavenosť obce plynom		
6.6 Vybavenosť obce elektrinou		
6.7 Dostupnosť internetovým pripojením		
6.8 Dostupnosť signálom mobilných operátorov		
6.9 Stav a upravenosť verejných priestranstiev		
6.10 Systém zberu komunálneho odpadu		
6.11 Dostupnosť a kvalita zdravotníckych služieb		
6.12 Dostupnosť a kvalita predškolských zariadení		
6.13 Dostupnosť a kvalita vzdelávania na ZŠ		
6.14 Dostupnosť a kvalita sociálnych zariadení		
6.15 Možnosti športového vyžitia		
6.16 Možnosti kultúrneho vyžitia		
6.17 Možnosti pre rekreáciu		
6.18 Množstvo kultúrno-spoločenských aktivít		
6.19 Možnosti stravovania a pohostinstva		
6.20 Možnosti komerčných služieb (napr. poštové a finančné služby, skrášľovacie služby, automoto servisy pod.)		
6.21 Stav obecnej knižnice		
6.22 Požiarna ochrana		
6.23 Činnosť obecnej polície		
6.24 Stav domu smútku		

### 7. Doplňte, prosím, ktoré služby sú podľa Vás nedostatočné a chýbajú Vám:

.....

.....

.....

### D. PRÁCA

<b>8. Ste spokojný(á) s pracovnými možnosťami v obci?</b>	<b>Spokojný(á)</b>	<b>Nespokojný(á)</b>
8.1 Pre mladých		
8.2 Pre ženy		
8.3 Pre mužov		

# PRÍLOHA č. 1: Dotazník na prípravu Programu hospodárskeho a sociálneho rozvoja

<b>9. V ktorom odvetví by podľa Vás bol najpotrebnejší vznik nových pracovných príležitostí?</b>	
9.1 V poľnohospodárstve, vinárstve, lesníctve	
9.2 V potravinárskom sektore	
9.3 V priemysle	
9.4 V stavebníctve	
9.5 V remeselnej výrobe	
9.6 V obchode a komerčných službách	
9.7 V cestovnom ruchu	
9.8 Vo verejnej správe	
9.9 V sociálnej oblasti	
9.10 V inej sfére:	

<b>10. Prečo podľa Vás nevznikajú uvedené príležitosti?</b>	
10.1 Zlá dostupnosť regiónu	
10.2 Nedostatočne vybudovaná infraštruktúra potrebná pre podnikanie	
10.3 Nedostatočná kvalita pracovnej sily	
10.4 Legislatívne bariéry	
10.5 Nezájum zo strany podnikateľov	
10.6 Nezájum obce	
10.7 Iné:	

## E. SOCIÁLNY PRIESTOR

<b>11. Ako by ste charakterizovali:</b>	<b>Dobré</b>	<b>Ani dobré ani zlé</b>	<b>Zlé</b>
11.1 medziľudské vzťahy v obci			
11.2 vaše susedské vzťahy			

<b>12. Zaujímate sa o dianie:</b>	<b>Áno často</b>	<b>Sporadicky</b>	<b>Nie</b>
12.1 v obci			

<b>13. Prosím, vyjadrite sa k týmto výrokom podľa situácie vo Vašom okolí</b>	<b>Súhlasím</b>	<b>Nesúhlasím</b>
13.1 Obyvatelia majú dostatok príležitostí k spoločenským kontaktom.		
13.2 Obyvatelia majú dostatok možností na sebarealizáciu.		
13.3 Obyvatelia sú aktívni a snažia sa zatraktívniť život v obci, či spríjemniť prostredie.		
13.4 V obci existuje len pár jedincov, ktorí sa snažia, ale väčšina obyvateľstva je pasívna a nezaujíma sa o život v obci.		
13.5 Obyvatelia sú väčšinou k svojmu okoliu ľahostajní.		
13.6 Niektorí obyvatelia kazia snahu iných.		

<b>14. Odkiaľ získavate väčšinu informácií o dianí v obci?</b>	
14.1 Z obecného rozhlasu, tlačovín, úradnej tabule	
14.2 Zo zastupiteľstiev, verejných zhromaždení	
14.3 Od starostu a poslancov	
14.4 Na ulici, v obchode, od susedov, v kostole	
14.5 Z internetu	
14.6 Iné:	

<b>15. Ste ochotný(á) podieľať sa na aktivitách v obci?</b>	
15.1 Áno, a aj som aktívny(a) v spolku, združení .....	
15.2 Áno, som ochotný(á), ale zatiaľ aktívny(a) nie som.	
15.3 Bol by som ochotný(á), ale neviem ako by som mohol.	
15.4 Nie, je mi to jedno.	

## F. ROZVOJ OBCE

<b>16. Na čo by ste prednostne využili finančné prostriedky obce?</b>	<b>Prosím, špecifikujte čo konkrétne (aké aktivity by mali byť realizované)</b>
16.1 Na vybudovanie, resp. na rekonštrukciu infraštruktúry	
16.2 Na vybudovanie, resp. rekonštrukciu školských, sociálnych alebo zdravotníckych zariadení	
16.3 Na vytvorenie podmienok pre kultúrno-spoločenský a športový potenciál	
16.4 Na kultúrno-spoločenské a športové aktivity	
16.5 Na zatraktívnenie okolia	
16.6 Na zlepšenie životného prostredia	
16.7 Na podporu rozvoja výroby	
16.8 Na podporu rozvoja služieb	
16.9 Na podporu rozvoja cestovného ruchu a rekreáciu	
16.10 Na podporu poľnohospodárstva, vinárstva, potravinárstva	
16.11 Na podporu tvorby pracovných miest v iných oblastiach	
16.12 Na rozvoj špecifických sociálnych skupín (mládež, dôchodcovia, nezamestnaní a pod.)	
16.13 Iné:	

<b>17. Ako si predstavujete budúcnosť Vašej obce?</b>	
17.1 Obec bude známa v širokom okolí vďaka rozvinutému vidieckemu cestovnému ruchu založenom na lokálnych produktoch a službách. Domácom obyvateľom bude poskytovať príjemný priestor pre bývanie založenom na tradičnom vidieckom štýle.	
17.2 Obec bude predovšetkým príjemným miestom pre bývanie s dostupnými a kvalitnými službami, atraktívnym vzhľadom a kvalitným životným prostredím s bohatým kultúrno-spoločenským životom.	
17.3 Obec bude predovšetkým príjemným miestom pre bývanie s dostupnými a kvalitnými službami s dostatkom pracovných príležitostí pre domáчих obyvateľov.	
17.4 Obec bude vďaka svojej dostupnosti a infraštruktúrnej vybavenosti centrom pre investičné výrobné aktivity, ktoré budú poskytovať prácu nielen domácom obyvateľom, ale aj obyvateľom mimo obce.	
17.5 Ak máte inú predstavu, uveďte ju prosím:	

Ďakujeme za Vašu spoluprácu, trpezlivosť a Vaše podnetné návrhy.

**Tabuľka 38 Zoznam analyzovaných koncepčných dokumentov a zdrojov informácií**

Názov dokumentu / Zdroj dát	Platnosť dokumentu	Úroveň dokumentu / dát	Oblasť dát / téma	Webová stránka
Metodika na vypracovanie Programu hospodárskeho rozvoja a sociálneho rozvoja obce/obcí/VÚC, verzia 2.0	Platná od Februára 2015	národná		
Štatistický úrad SR	-	národná	Demografia, prírodné zdroje	<a href="http://www.statistics.sk">www.statistics.sk</a>
SODB 1991, 2001, 2011	-	národná	Demografia, ekonomická situácia, sociálna a technická infraštruktúra	<a href="http://www.statistics.sk">www.statistics.sk</a>
Živnostenský register SR, Obchodný register SR	-	národná	Ekonomická situácia	<a href="http://www.orsr.sk">www.orsr.sk</a> , <a href="http://www.zrsr.sk">www.zrsr.sk</a>
Vyhl. č. 81/1998 Z. z. zo dňa 3.3.1998	platná od 1.5.1998	národná	Životné prostredie	
Program hospodárskeho a sociálneho rozvoja obce Vlky	2007 - 2013	miestna	Ex-post hodnotenie	
Program hospodárskeho a sociálneho rozvoja Bratislavského samosprávneho kraja na roky 2014 – 2020	2014 – 2020	regionálna	Súlad programu s regionálnym strategickým dokumentom	
Partnerská dohoda o využívaní európskych štrukturálnych a investičných fondov v rokoch 2014-2020 a súvisiace operačné programy	2014 – 2020	národná	Finančný plán	<a href="http://www.partnerskadohoda.gov.sk">www.partnerskadohoda.gov.sk</a>
Metodický pokyn CKO č. 17, verzia 1	Od 2015	národná	Merateľné ukazovatele	<a href="http://www.partnerskadohoda.gov.sk/metodicke-pokyny-cko/">http://www.partnerskadohoda.gov.sk/metodicke-pokyny-cko/</a>

*Prameň: vlastné spracovanie*

## PRÍLOHA č. 2: Doplnujúce informácie

**Tabuľka 39 Ex-post hodnotenie PHSR Vlky (2007 – 2013)**

č.	Opatrenie PHSR obce	Opatrenie PHSR kraja	Názov projektu/aktivity	Klasifikácia investície (stavby)	Rok začatia a ukončenia projektu	Cena podľa vykonávacieho		Objem vynaložených fin. prostriedkov (v tis. Eur)								
						Celkom	Z toho stavebná časť	Celkom	Z toho verejných				Súkr. zdroje			
									Štátny rozpočet	Rozpočet samosprávneho kraja	Rozpočet obce	Rozpočet EÚ	Úvery	Granty	Sponzorské	Iné zdroje
1	2	3	4	5	6	8	9	10	11	12	13	14	15	16	17	18
1	Zlepšovanie podmienok pre činnosť školského zariadenia v obci	12.1.1. Obnova školských objektov	Rekonštrukcia MŠ	1263 Školy, univerzity a budovy vzdelávania	2011 - 2015	18	18	18		15	3					
2	Vytváranie podmienok a podpora činnosti záujmových spolkov a občianskych združení, rozvíjanie kultúrnych, športových a spoločenských tradícií v obci	11.1.3. Podpora zachovania kultúrnych tradícií, 14.1.2. Podpora športových aktivít	Udržiavanie a rozvoj kultúrnych, športových a iných dlhodobých tradícií obce (vybudovanie obecného ihriska, rozvoj tradícií)		2010 - 2014	23		23	7	2	14					
<b>Strategický cieľ 1. Rozvoj ľudských zdrojov</b>						41	18	41	7	17	17	0	0	0	0	0
3	Ochrana prírodného potenciálu obce	2.1.3. Ochrana krajiny a trvalo udržateľný rozvoj	Protipovodňové opatrenia		2012	21	18	21	19		2					
4	Vytvorenie oddychových a zelených zón v obci, rozvoj cestovného ruchu	2.1.3. Ochrana krajiny a trvalo udržateľný rozvoj	Oddychová zóna s multifunkčným využitím		2010 - 2011	349	279	349	66		17	266				
<b>Strategický cieľ 2. Racionálne využívanie prírodného potenciálu</b>						370	297	370	85	0	19	266	0	0	0	0
5	Vybudovanie technickej infraštruktúry vo všetkých častiach obce	11.1.1. Regenerácia sídiel a inžinierskych sietí	Výstavba domových čističiek odpadových vôd	2223 Miestne kanalizácie	2006 - 2012	165	165	165	156		9					
6	Zabezpečenie úpravy a údržby verejných priestranstiev obce a parkovacích plôch	11.1.1. Regenerácia sídiel a inžinierskych sietí	Revitalizácia centra obce		2014	219	169	219	22		11	186				
<b>Strategický cieľ 3. Dobudovanie a rozvoj technickej infraštruktúry</b>						384	334	384	178	0	20	186	0	0	0	0
7	Dobudovanie občianskej vybavenosti obce	11.1.1. Regenerácia sídiel a inžinierskych sietí	Výstavba kostola		2009 - 2014	150	110	150		15	15		120			
<b>Strategický cieľ 4. Dobudovanie a rozvoj sociálnej infraštruktúry</b>						150	110	150	0	15	15	0	120	0	0	0
8	Obnova obecného majetku	11.1.1. Regenerácia sídiel a inžinierskych sietí	Rekonštrukcia obecných budov – pamätníky	1220 Budovy pre administratívu, 1263 Školy, univerzity a budovy vzdelávania, 1272 Budovy a miesta na vykonávanie náboženských aktivít	2011 - 2014	5	4	5		3		2				
<b>Strategický cieľ 5. Zabezpečenie ekonomickej stability samosprávy spolu</b>						5	4	5	0	3	0	2	0	0	0	0
<b>Spolu</b>						950	763	950	270	35	71	454	120	0	0	0

*Prameň: vlastné spracovanie*



Tabuľka 40 Súhrnný prehľad projektových zámerov obce Vlky

č.	číslo opatrenia PHSR obce	Názov projektu/aktivity	Nositeľ projektu a prípadní partneri	Klasifikácia stavby	Priorita	Termín realizácie projektu		Predpokladané náklady	Napĺňanie opatrenia PHSR VÚC
						od	do		
1	2	3	4	5	6	7	8	9	10
1	1.1.1	Vyriešenie splaškovej kanalizácie, príp. budovanie domových ČOV	obec Vlky	2223 Miestne kanalizácie	vysoká	2020	2021	600 000 EUR	6.6 Podpora udržateľného integrovaného rozvoja miest a obcí
2	1.1.1	Dobudovanie, príp. rekonštrukcia dažďovej kanalizácie	obec Vlky	2224 Miestne kanalizácie					6.6 Podpora udržateľného integrovaného rozvoja miest a obcí
3	1.1.1	Rekonštruovať miestne komunikácie a chodníky v niektorých častiach obce	obec Vlky	2112 Miestne komunikácie	stredná	2016	2018	280 000 €	7.2 Posilnenie regionálnej mobility
4	1.1.1	Inštalácia moderných prvkov bezpečnosti - svetelné označenia prechodov pre chodcov	obec Vlky	2113 Miestne komunikácie	stredná	2016	2018		7.2 Posilnenie regionálnej mobility
5	1.1.1	Obnova a modernizácia dopr. značenia v obci a informačných tabúl	obec Vlky	2114 Miestne komunikácie	stredná	2016	2018		7.2 Posilnenie regionálnej mobility
6	1.1.1	Napojiť obec na existujúce cyklotrasy	obec Vlky	2112 Miestne komunikácie		2017	2020	200 000 EUR	7.2 Posilnenie regionálnej mobility
7	1.1.1	Dokončiť rekonštrukciu verejného osvetlenia v obci	obec Vlky		nízka	2019	2020	30 000 EUR	
8	1.1.1	Rekonštruovať verejný rozhlas a obecný informačný systém	obec Vlky		vysoká	2016	2017	20 000 EUR	
9	1.1.1	Zvýšiť kapacitu internetového pripojenia v obci	obec Vlky	2224 Miestne elektrické a telekomunikačné rozvody a vedenia	stredná	2019	2021	10 000 EUR	2.1 Rozšírenie používania širokopásmového pripojenia
10	1.1.1	Dobudovať kamerový systém	obec Vlky		nízka	2015	2016	19 000 EUR	
11	1.1.1	Zlepšenie kvality a dostupnosti verejnej dopravy	obec Vlky		stredná	2016	2017	10 000 EUR	7.2 Posilnenie regionálnej mobility
12	1.1.1	Budovanie dopravnej siete s napojením na regionálnu integrovanú dopravu	obec Vlky		nízka	2019	2021	do 35 000 EUR	7.7 Rozvoj integrovanej dopravy
13	1.1.1	Vytvárať podmienky pre rozvoj cyklistiky (ako alternatívna forma dopravy)	obec Vlky, BSK	2112 Miestne komunikácie	stredná	2018	2020	so 150 000 EUR	7.7 Rozvoj integrovanej dopravy

## PRÍLOHA č. 2: Doplnujúce informácie

14	1.2.1	Majetko-právne vysporiadanie pozemkov a vlastníckych vzťahov	obec Vlky		stredná	2017	2020	do 150 000EUR	
15	1.2.1	Vytvoriť podmienky pre vznik oddychových plôch pri Malom Dunaji pre vodákov a miestnych obyvateľov	obec Vlky		stredná	2019	2022	do 150 000 EUR	6.2 Ochrana, podpora a rozvoj kultúrneho a prírodného dedičstva
16	1.2.1	Prepojenie M. Dunaja cyklotrasou s obcou a doplnková turistická infraštruktúra pre rozvoj cestovného ruchu a športu v okolí M. Dunaja	obec Vlky	2112 Miestne komunikácie	stredná	2018	2020	150 000 Eur	6.2 Ochrana, podpora a rozvoj kultúrneho a prírodného dedičstva
17	1.2.1	Vytvoriť podmienky pre vznik a rozšírenie ponuky komerčných služieb v obci	obec Vlky		stredná	2016	2018	do 30 000 EUR	3.2 Rozvoj MSP spojených s európskymi a regionálnymi výzvami, najmä rozvoj výrobných a služieb
18	1.2.1	Vytvoriť podmienky pre vznik pracovných príležitostí priamo v obci	obec Vlky		stredná	2017	2020	do 30 000 EUR	8.3 Podpora vytvárania nových malých podnikov a podpora ďalších foriem tvorby pracovných miest vo vidieckych oblastiach
19	1.2.1	Podpora inovácií v miestnych podnikoch	obec Vlky		stredná	2018	2022	do 30 000 EUR	1.4 Podpora inovatívnych prístupov vo sfére služieb a propagácia výsledkov výskumu
20	2.1.1	Rekonštruovať budovu obecného úradu	obec Vlky	1220 Budovy pre administratívu	stredná	2019	2020	do 300 000 EUR	6.6 Podpora udržateľného integrovaného rozvoja miest a obcí
21	2.1.1	Rekonštruovať dom smútku	obec Vlky	1272 Budovy a miesta na vykonávanie náboženských aktivít	vysoká	2018	2020	200 000 Eur	6.6 Podpora udržateľného integrovaného rozvoja miest a obcí
22	2.1.1	Rekonštrukcia kultúrneho domu a areálu	obec	1261 Budovy na kultúrnu a verejnú zábavu	vysoká	2017	2020	300 000 €	6.6 Podpora udržateľného integrovaného rozvoja miest a obcí
23	2.1.1	Rekonštrukcia a modernizácia domu smútku a oplotenie cintorína	obec Vlky	1272 Budovy a miesta na vykonávanie náboženských aktivít	vysoká	2018	2020	200 000 EUR	6.6 Podpora udržateľného integrovaného rozvoja miest a obcí
24	2.1.1	Rekonštruovať budovu a areál MŠ	obec Vlky	1263 Školy, univerzity a budovy vzdelávania	vysoká	2017	2018	200 000 €	10.2 Podpora prístupu ku kvalitnému vzdelaniu
25	2.1.1	Podpora sociálnej a individuálnej bytovej výstavby	obec Vlky	11 Bytové budovy	stredná	2017	2018	do 300 000 EUR	9.1 Cílené investície do zdravotníckej a sociálnej

## PRÍLOHA č. 2: Doplnujúce informácie

									infraštruktúry
26	2.1.1	Zvýšiť kvalitu web-stránky obce	obec Vlky		vysoká	2016	2017	3 000 EUR	
27	2.1.1	Zvýšiť kvalitu informačných kanálov v obci	obec Vlky		vysoká	2016	2017	5 000 EUR	
28	2.1.1	Vybudovať denný stacionár	obec Vlky	1264 Nemocničné budovy a zdravotnícke zariadenia	stredná	2016	2017	300 000 €	9.1 Cílené investície do zdravotníckej a sociálnej infraštruktúry
29	2.1.1	Vytvoriť podmienky a priestory pre starostlivosť o seniorov, sociálne služby	obec Vlky	1265 Nemocničné budovy a zdravotnícke zariadenia	stredná				9.1 Cílené investície do zdravotníckej a sociálnej infraštruktúry
30	2.1.1	Zvýšenie energetickej efektívnosti budov (bytových domov, obecných budov využívaných napr. na zdravotné, sociálne, vzdelávacie účely)	obec Vlky		stredná	2018	2021	do 300 000 EUR	4.2 Podpora energetickej efektívnosti vo verejných infraštruktúrach a podnikoch
31	2.1.1	Poskytovať inovatívnu komunitnú starostlivosť a sociálne služby	obec Vlky		stredná	2018	2022	do 300 000 EUR	9.1 Cílené investície do zdravotníckej a sociálnej infraštruktúry
32	2.2.1	Vytvoriť podmienky pre komunitné aktivity pre všetky vekové kategórie obyvateľov	obec Vlky		stredná	2017	2020	do 300 000 EUR	9.4 Podpora integrovaného miestneho rozvoja riadeného spoločenstvom
33	2.2.1	Identifikovať miestnych nadšencov a aktivistov	obec Vlky		vysoká	2016	2018	do 30 000 EUR	9.4 Podpora integrovaného miestneho rozvoja riadeného spoločenstvom
34	2.2.1	Vytvoriť podmienky pre cezhraničnú spoluprácu	obec Vlky		stredná	2016	2018	do 30 000 EUR	9.4 Podpora integrovaného miestneho rozvoja riadeného spoločenstvom
35	2.2.1	Vytvárať podmienky a podporovať športové aktivity v obci	obec Vlky		stredná	2017	2019	do 30 000 EUR	
36	2.2.1	Vybudovať športový areál	obec Vlky	2412 Ostatné športové a rekreačné stavby	stredná	2018	2019	210 000 €	10.2 Podpora prístupu ku kvalitnému vzdelaniu
37	2.2.1	Vybudovať Centrum voľného času	obec Vlky	1261 Budovy na kultúrnu a verejnú zábavu	vysoká	2016	2018	230 000 €	10.2 Podpora prístupu ku kvalitnému vzdelaniu
38	2.2.1	Vybudovanie priestorov pre činnosť záujmových združení a spolkov	obec Vlky	1261 Budovy na kultúrnu a verejnú zábavu	stredná	2018	2020	do 300 000 EUR	6.6 Podpora udržateľného integrovaného rozvoja miest a obcí
39	2.2.1	Udržiavanie a rozvoj kultúrnych tradícií obce	obec Vlky		stredná	2016	2022	do 30 000 EUR	9.5 Podpora kultúrnych aktivít a angažovanosti občanov v oblasti

## PRÍLOHA č. 2: Doplnujúce informácie

									kultúry
40	2.2.1	Vybudovanie nových spoločenských a kultúrnych priestorov pre občana	obec Vlky		stredná	2016	2022		6.6 Podpora udržateľného integrovaného rozvoja miest a obcí
41	3.1.1	Vybudovať zberný dvor	obec Vlky		stredná	2020	2022	do 30 000 EUR	6.1 Riešenie významných potrieb investícií do sektora odpadu a vodného hospodárstva
42	3.1.1	Zlepšiť úpravu verejných priestranstiev a zelene v niektorých častiach obce	obec Vlky		vysoká	2015	2018	do 150 000 EUR	6.2 Ochrana, podpora a rozvoj kultúrneho a prírodného dedičstva
43	3.1.1	Inštalovať prvky drobnej architektúry v niektorých častiach obce (lavičky, smetné koše)	obec Vlky		vysoká	2016	2019	do 150 000 EUR	6.2 Ochrana, podpora a rozvoj kultúrneho a prírodného dedičstva
44	3.1.1	Zvýšiť environmentálnu zodpovednosť návštevníkov a obyvateľov obce	obec Vlky		stredná	2016	2018	do 30 000 EUR	6.1 Riešenie významných potrieb investícií do sektora odpadu a vodného hospodárstva
45	3.1.1	Protipovodňové opatrenia na území obce	obec Vlky		vysoká	2016	2019	40 000 Eur	5.2 Podpora investícií na riešenie osobitných rizík s dôrazom na protipovodňovú ochranu
46	3.1.1	Nádoby pre separovaný zber a kompostéry v domácnostiach	obec Vlky		stredná	2016	2019	40 000 Eur	6.1 Riešenie významných potrieb investícií do sektora odpadu a vodného hospodárstva
47	3.1.1	Rozšírenie separácie komunálneho odpadu v obci	obec Vlky		stredná	2016	2022		6.1 Riešenie významných potrieb investícií do sektora odpadu a vodného hospodárstva
48	3.1.1	Monitoring a likvidácia divokých skládok v obci	obec Vlky		stredná	2016	2022		6.1 Riešenie významných potrieb investícií do sektora odpadu a vodného hospodárstva

Prameň: vlastné spracovanie

Tabuľka 41 Hodnotiace tabuľky pre výber projektov

otázka		možná odpoveď				
1	Do akej miery je realizácia projektu nevyhnutná?	3 - realizácia je nutná okamžite, havarijný stav	2 - realizácia je potrebná, inak by mohol vzniknúť havarijný stav	1 - realizácia je potrebná	0 - realizácia projektu nie je nevyhnutná	
2	Spĺňame podmienky a kritériá hodnotenia projektu? (v prípade žiadostí o financovanie z iných zdrojov)	áno	nie	pokiaľ nie, tak hľadáme iné možnosti financovania, resp. sa rozhodneme, že projekt nebudeme realizovať		
3	Kto sú dotknuté osoby a inštitúcie projektom?	uviesť:				
3a	Prebehla diskusia so zástupcami dotknutých osôb?	áno	áno, ale nie o všetkými	nie		
3b	Vznikol konsenzus o spôsobe riešenia problému?	áno	vznikol kompromis	väčšina sa zhodla	väčšina sa nezhodla	
3c	Je niekto z dotknutých osôb a inštitúcií ochotný pomôcť?	áno	nie			
3d	Ako?	uviesť:				
3e	Príp. môže nám niekto brániť v realizácii, resp. skomplikovať realizáciu?	áno	nie			
3f	Ako tomu zabrániť?	uviesť:				
4	Je zvolený spoľahlivý partner?	áno	partner nie je	partner nie je spoľahlivý, je potrebné si dávať pozor na ....		
5	Do akej miery realizácia projektu ovplyvní:					
	- ekonomickú situáciu dotknutých osôb a inštitúcií?	-- veľmi negatívny dopad	- negatívny dopad	0 nemá dopad	+ pozitívny dopad	++ veľmi pozitívny dopad
	- sociálnu situáciu dotknutých osôb a inštitúcií?	-- veľmi negatívny dopad	- negatívny dopad	1 nemá dopad	+ pozitívny dopad	++ veľmi pozitívny dopad
	- spoločenskú situáciu dotknutých osôb a inštitúcií?	-- veľmi negatívny dopad	- negatívny dopad	2 nemá dopad	+ pozitívny dopad	++ veľmi pozitívny dopad
	- ekologickú situáciu v obci a okolí?	-- veľmi negatívny dopad	- negatívny dopad	3 nemá dopad	+ pozitívny dopad	++ veľmi pozitívny dopad
6	Máme dostatok kapacít na realizáciu daného projektu, aktivít?					

## PRÍLOHA č. 2: Doplnujúce informácie

	- finančné kapacity	áno	nie	nepotrebujeme		
	- ľudské kapacity	áno	nie	nepotrebujeme		
	- časové kapacity	áno	nie	nepotrebujeme		
	- materiálne kapacity	áno	nie	nepotrebujeme		
7	Existuje iný spôsob riešenia projektu?	áno	nie			
7a	Ak áno, je efektívnejší?	áno	nie			
8	Je zvolený spôsob financovania najvhodnejší?	áno	nie			
8a	Existujú aj iné možnosti financovania projektu?	áno	nie	áno, ale za nevýhodných podmienok		
9	Sú finančné náklady vynaložené efektívne? (vzhľadom k očakávaným výstupom?)	áno	nie			
10	Sú podmienky realizácie projektu legislatívne ošetrené (vlastníctvo, zazmluvnenie dodávateľov a pod.)?	áno	nie			
11	Ktoré opatrenie sa naplňa realizáciou projektu?	uviesť:				
12	Oplatí sa realizovať projekt? (na váhy si dať prínosy a náklady (nielen finančné, ale aj časové, materiálne, ľudské)	prínosy výrazne prevažujú náklady	prínosy prevažujú náklady	prínosy neprevažujú náklady	náklady prevažujú prínosy	

Prameň: vlastné spracovanie

**Formulár Monitorovacej správy**

Správa o plnení akčného plánu obce Vlky k ..... (dátum spracovanie monitorovacej správy) bola spracovaná v zmysle Programu hospodárskeho rozvoja a sociálneho rozvoja obce Vlky na roky 2015 – 2022, kapitola D. Realizačná časť. Cieľom monitoringu Akčného plánu obce Vlky je pripraviť komplexnú informáciu o tom, ako sa plnia opatrenia navrhnuté v PHSR obce počas celého obdobia platnosti dokumentu. Tieto údaje sú k dispozícii pre samosprávu a širokú verejnosť.

Monitorovacia správa o plnení Akčného plánu má 4 časti:

1. Zhodnotenie realizovaných aktivít a projektov,
2. Opis realizácie projektov a aktivít,
3. Aktualizácia Akčného plánu a
4. Pripomienky a navrhované zmeny v procesoch realizácie, monitorovania a hodnotenia.

Akčný plán obce Vlky je zoradený podľa priorít a opatrení. Odpočet aktivít v akčnom pláne je spracovaný z pohľadu obce Vlky, v niektorých prípadoch je ako realizátor danej aktivity uvedený iný subjekt (investor, prevádzkovateľ, partnerská inštitúcia a pod.). V akčnom pláne sú vymenované aktivity bežného, kapitálového a podporného charakteru v časovom slede. Akčný plán je spracovaný na základe údajov zo schváleného rozpočtu obce, schválených strategických dokumentov obce a údajov obecného úradu obce Vlky.

Aktuálna verzia akčného plánu je zverejnená na webovej stránke [www.vlky.sk](http://www.vlky.sk).

Pripomienky k akčnému plánu mesta je možné zaslať e-mailom na adresu .....@.....sk.

Ďalší monitoring akčného plánu sa uskutoční ku dňu ..... (text je upraviteľný)

**1. Zhodnotenie realizovaných aktivít a projektov z Akčného plánu k ..... (dátum)\***

Priorita/opatrenie	Názov priority/opatrenia/projektu/aktivity	Plánovaný termín realizácie	Ukazovateľ výstupu	Počiatková hodnota ukazovateľa	Plánovaná hodnota ukazovateľa	Skutočná hodnota ukazovateľa	Rozpočet mesta/obce/kraja .....	Externé zdroje	Realizácia aktivít od do a plán na obdobie od do	Opatrenie samosprávneho kraja

\* okrem aktivít a projektov z Akčného plánu, ktoré je povinné monitorovať, budú monitorované aj ďalšie aktivity a projekty, ktoré sa týkajú napĺňania jednotlivých opatrení a cieľov.

## 2. Opis realizácie aktivít

- popis zásadných faktov, ktoré sa udiali počas realizácie projektov a majú vplyv na plnenie stratégie (oneskorenie realizácie, realizácia nad rámec plánovaného projektu a pod.)
- pokiaľ sa niektoré z projektov z Akčného plánu nerealizovali, zdôvodnenie, prečo sa nerealizovali a aké nápravné opatrenia boli prijaté

## 3. Aktualizácia Akčného plánu pre rok ....

Opatrenie/aktivita	Termín (rok)	Zodpovedný	Financovanie	Ukazovateľ výstupu	Opatrenie samosprávneho kraja

## 4. Pripomienky a navrhované zmeny v procesoch realizácie, monitorovania

.....

*Prameň: vlastné spracovanie*