

Program hospodárskeho a sociálneho rozvoja obce Sverepec na roky 2015 - 2025



Sverepec



Vypracoval:

Regionálna rozvojová agentúra Púchov,
Námestie slobody 1400, 020 01 Púchov



Obsah

ÚVOD.....	5
Analýza realizovaných opatrení.....	9
Štruktúra dokumentu	13
1. Analytická časť.....	15
AI. Analýza vnútorného prostredia	16
1. Základná charakteristika obce.....	16
2. História obce a kultúrne pamiatky	17
3. Poloha, prírodné podmienky a životné prostredie	20
3.1 Vymedzenie územia	21
3.2. Geomorfologické a geologické pomery	21
3.3 Hydrologické pomery.....	21
3.4 Klimatické pomery	22
3.5 Rastlinstvo a živočíšstvo.....	22
3.6 Chránené územia	22
4. Technická infraštruktúra	23
4.1 Odkanalizovanie a čistenie odpadových vôd	23
4.2 Zásobovanie pitnou vodou.....	24
4.3 Zásobovanie elektrickou energiou	24
4.4 Zásobovanie plynom a teplom.....	24
4.6 Obecný rozhlas a verejné osvetlenie	24
4.7 Telekomunikačné zariadenia	25
4.8 Odpadové hospodárstvo	25
5. Doprava	26
5.1 Cestná	26
5.2 Miestna	26
5.3 Hromadná	26
5.4 Statická.....	26
5.5 Železničná	27
5.6 Vodná a Letecká	27
6. Demografia.....	28
6.1 Vývoj počtu obyvateľov.....	28
6.2 Prirodzený prírastok/úbytok obyvateľstva	28
6.3 Veková štruktúra.....	29



6.4 Národnostná štruktúra.....	30
6.5 Vzdelanostná štruktúra.....	31
7. Ekonomická štruktúra	33
7.1 Miera nezamestnanosti	33
7.2 Evidovaní uchádzači o zamestnanie.....	33
7.3 Evidencia podnikateľských subjektov	34
8. Sociálna infraštruktúra	36
8.1 Domový a bytový fond	36
8.2 Školstvo	36
8.3 Zdravotníctvo	36
8.4 Sociálna starostlivosť	37
8.5 Spoločenský, kultúrny a športový život.....	37
9. Vplyv miestnej samosprávy na ekonomiku obce	40
9.1 Finančné a rozpočtové hospodárenie obce	40
AI. Analýza vonkajšieho prostredia.....	42
1. STEEP Analýza.....	42
AIII. Zhodnotenie súčasného stavu územia	43
1. SWOT analýza.....	43
2. Kontrolný zoznam pre hodnotenie možných rizík.....	47
Strategická časť	48
1. Vízia obce	48
1.2 Strategické ciele	50
3. Programová časť.....	53
3.1 Súbor ukazovateľov výsledkov a dosahov vrátane východiskových a cieľových hodnôt.....	56
4. Realizačná časť	62
4.1 Popis úloh jednotlivých partnerov pre realizáciu PHSR	62
4.2 Organizačné a inštitucionálne zabezpečenie realizácie PHSR.....	62
4.3 Komunikačná stratégia.....	63
4.4 Monitorovanie a hodnotenie	64
5. Finančná časť.....	66
5.1 Indikatívny finančný plán na celú realizáciu PHSR	66
5.2 Model viaczdrojového financovania jednotlivých opatrení.....	66
Záver.....	68
Prílohy	69



Zoznam formulárov

Formulár č. Ú1	Zámer spracovania PHSR
Formulár č. Ú2	Harmonogram spracovania PHSR
Formulár č. Ú3	Metódy zapojenia verejnosti do prípravy PHSR
Formulár č. Ú4	Zoznam členov pracovných skupín
Formulár č. Ú5	Dohoda o partnerstve
Formulár č. Ú6	Ex-Post hodnotenie predchádzajúceho PHSR
Formulár č. Ú7	Titulná strana dokumentu PHSR
Formulár č. Ú8	Štruktúra dokumentu
Formulár č. A 1	Evidencia podnikateľských subjektov
Formulár č. A 2	Evidencia mimovládnych organizácií
Formulár č. A 5	Kontrolný zoznam pre hodnotenie možných rizík
Formulár č. S 1	Hierarchia strategických cieľov
Formulár č. P 1	Prehľad opatrení, projektov a aktivít podľa oblastí
Formulár č. P2	Ukazovatele výstupu, výsledku a dosahu
Formulár č. R1	Realizácia činností PHSR
Formulár č. R 2	Plán hodnotenia a monitorovania realizácie PHSR
Formulár č. R3	Monitorovacia správa – príloha č. 1 PHSR
Formulár č. F 1	Indikatívny rozpočet – sumarizácia
Formulár č. Z 1	Záver
Formulár č. R3	Monitorovacia správa – príloha č. 1 PHSR

Zoznam obrázkov

Obrázok č. 1	Kostol Najsvätejšej Trojice
Obrázok č. 2	Kaplnka sv. Trojice



Zoznam tabuliek

Tabuľka č. 1	Zoznam analyzovaných dokumentov
Tabuľka č. 2	Zoznam použitých kvantitatívnych a kvalitatívnych dát
Tabuľka č. 3	Základná charakteristika obce
Tabuľka č. 4	Kultúrne pamiatky
Tabuľka č. 5	Stav technickej infraštruktúry
Tabuľka č. 6	Vývoj počtu obyvateľov
Tabuľka č. 7	Celkový prírastok obyvateľstva
Tabuľka č. 8	Veková kategória obyvateľstva
Tabuľka č. 9	Vzdelanostná štruktúra
Tabuľka č. 10	Miera nezamestnanosti
Tabuľka č. 11	Evidovaní uchádzači o zamestnanie
Tabuľka č. 12	Bežné príjmy a výdavky
Tabuľka č. 13	Programový rozpočet obce

Zoznam skratiek

TSK	Trenčiansky samosprávny kraj
ČOV	Čistička odpadových vôd
EHS	Európske hospodárskeho spoločenstvo
ERDF	Európsky fond regionálneho rozvoja
EÚ	Európska únia
MŠ	Materská škola
NACE	Klasifikácia ekonomických činností
NN	Nízke napätie
NUTS	Nomenklatúrna územná štatistická jednotka
OcÚ	Obecný úrad
OZ	Obecné zastupiteľstvo
PHSR	Program hospodárskeho a sociálneho rozvoja
PO	Prioritná oblasť
SR	Slovenská republika
ŠÚ SR	Štatistický úrad Slovenskej republiky
UoZ	Uchádzač o zamestnanie
ÚSES	Územný systém ekologickej stability
VÚC	Vyšší územný celok
ZŠ	Základná škola

Zoznam príloh

Príloha č. 1	Monitorovacia správa – akčný plán
---------------------	-----------------------------------



ÚVOD

Program hospodárskeho a sociálneho rozvoja obce je strategický strednodobý dokument, ktorý sa vypracováva na obdobie 10 rokov s dlhodobým výhľadom na 10-14 rokov. Je základným a kľúčovým dokumentom slúžiacim pre riadenie samosprávy vychádzajúci z poznania situácie a konkrétnych potrieb občanov, podnikateľov, záujmových skupín a ďalších subjektov v území. Formuluje svoju predstavu o budúcnosti spolu s činnosťami a projektmi na jej zabezpečenie.

Obsah:

- Obsah dokumentu (podľa jednotlivých kapitol)
- Stručný popis kontextu vzniku a chronológie prípravy PHSR
- Stručné zhrnutie východiskových koncepčných dokumentov týkajúcich sa vymedzeného územia
- Stručný popis inštitucionálneho a časového zabezpečenia spracovania PHSR (podrobnejšie zoznamy napr. partnerov, počet a obsadenie odborných poradných skupín a pod. sú uvedené v prílohách)

Formulár č. Ú1- Zámer spracovania PHSR

Zámer spracovania PHSR	
Názov dokumentu:	Program hospodárskeho a sociálneho rozvoja obce Svrepec na roky 2015-2025
Forma spracovania:	s pomocou externých odborníkov („na kľúč“)
Riadenie procesu spracovania:	Riadiaci tím: Maroš Ondráš, Ing. Barbora Staňová, Jarmila Talápová. Pracovná skupina hospodárska: Ján Uríček, Tibor Richtárik, Jaroslav Kasman. Pracovná skupina sociálna: Oto Hulín, Iveta Blahová, Ján Kubiš. Pracovná skupina enviromentálna: Roman Kubiš, Jozef Mitaš, Juraj Kubiš.
Obdobie spracovania:	06.-11.2015
Financovanie spracovania:	700,00€



Formulár č. Ú2 – Harmonogram spracovania PHSR

Harmonogram spracovania PHSR												
Termín	I	II	III	IV	V	VI	VII	VIII	IX	X	XI	XII
Úvod												
Analytická časť												
Strategická časť												
Programová časť												
Realizačná časť												
Finančná časť												
Záver												

Formulár č. Ú3 – Metódy zapojenia verejnosti do prípravy PHSR

Metóda	Informovanie verejnosti	Získavanie názorov verejnosti	Zohľadnenie názorov verejnosti
Verejné informačné tabule	✓		
Letáky rozdávané na verejných podujatiach	✓		
Plagáty	✓		
Internetové stránky- vrátane verejných pripomienok, sociálne siete	✓	✓	✓
Vystúpenia v obecnom rozhlase	✓		
Stretnutia s kľúčovými ľuďmi skupinami	✓	✓	✓
Dotazník pre širokú verejnosť	✓	✓	✓
Pracovné skupiny	✓	✓	✓



Formulár č. Ú4 – Zoznam členov pracovných skupín

Zoznam členov pracovných skupín		
Hospodárska pracovná skupina		
Meno	Funkcia v strategickom plánovaní	Funkcia v pracovnom zaradení
Ing. Barbora Staňová	Garant	Projektový manažér
Starosta obce	Koordinátor	Starosta obce
Ján Uriček	Interný odborník	Poslanec OZ
Tibor Richtárik	Interný odborník	Poslanec OZ
Jaroslav Kasman	Interný odborník	Poslanec OZ
Sociálna pracovná skupina		
Ing. Barbora Staňová	Garant	Projektový manažér
Starosta obce	Koordinátor	Starosta obce
Oto Hulín	Interný odborník	Poslanec OZ
Iveta Blahová	Interný odborník	Poslanec OZ
Ján Kubiš	Interný odborník	Poslanec OZ
Environmentálna pracovná skupina		
Ing. Barbora Staňová	Garant	Projektový manažér
Starosta obce	Koordinátor	Starosta obce
Roman Kubiš	Interný odborník	Poslanec OZ
Jozef Mitaš	Interný odborník	Poslanec OZ
Juraj Kubiš	Interný odborník	Poslanec OZ

Formulár č. Ú5 – Dohoda o partnerstve

Názov dokumentu	Dohoda o partnerstve pri príprave a realizácii PHSR Obce Sverepec
Obdobie platnosti	2015-2025
Predmet dohody	Ide o spoluprácu pri spoločných projektoch, finančnú organizačnú, ako i dobrovoľné aktivity v prospech obce
Účastníci dohody	<ul style="list-style-type: none">- DHZ Sverepec- TJ Rozvoj Sverepec- OZ Spolu pre Sverepec- Lukostrelecký klub Lieska- Turistický oddiel Sverepec- MOTO šport klub Sverepec- ZO SZPP Sverepec- ZO SZCH Sverepec- Združenie lesomajiteľov- Pasienkové spoločenstvo- Hudobná skupina RABAKA- Potraviny – Jozef Richtárik- ČIBAR – Iveta Čižárová- MILK,s.r.o.



	<ul style="list-style-type: none">- AGROROZKVET, s.r.o.- Milan Richtárik – autodoprava- RD Trans – autodoprava- D.P.S. s r.o.- KN, s.r.o.- Zahradníctv ESKO, s.r.o.- VK – Stroj s.r.o.- MH KOV, s.r.o.- KOI s.r.o.- JuPE Stav s.r.o.
Riadenie procesu	Riadiaci tím určil možných členov pracovných skupín, ako i partnerov v pripravovaných projektoch spolupráce, oslovená bola i široká verejnosť pre konkrétne návrhy projektových zámerov, pracovné skupiny a riadiaci tím bude následne monitorovať plnenie zámerov určených v PHSR.
Financovanie	<ul style="list-style-type: none">- Podľa strategickej , programovej a realizačnej časti PHSR.



Analýza realizovaných opatrení

Primárnym cieľom štrukturálnej a regionálnej politiky Európskeho spoločenstva je znižovanie regionálnych rozdielov. Táto politika je založená na finančnej solidarite medzi jednotlivými regiónmi. Pomoc jednotlivým regiónom je realizovaná prostredníctvom štrukturálnych fondov a kohézneho fondu, ktoré predstavujú nástroje regionálnej politiky EÚ. V programovom období 2007-2013 finančnú podporu predstavovali:

- Európsky fond regionálneho rozvoja
- Európsky sociálny fond
- Kohézny fond

Cieľom analýzy realizovaných opatrení je vyhodnotenie predchádzajúceho programového obdobia 2007-2013. V uvedenom programovom období boli zrealizované v obci Sverepec nasledovné projekty:



Formulár č. Ú6 – Ex-Post hodnotenie predchádzajúceho PHSR

Formulár č. Ú 6 - Ex-post hodnotenie predchádzajúceho PHSR									
v tis. EUR									
č.	Názov investície - projektu (Sverepec)	Rok začatia	Cena podľa vykonávacích o projektu	Objem finančných prostriedkov v príslušnom roku spolu			Finančné prostriedky podľa zdrojov		
		Rok dokončenia	Celkom	Rok	Objem fin. prost- riedkov	Z toho verejné investície	Štátny rozpočet	Rozpočet obce	Rozpočet EÚ
0	1	4	5	8	9	10	11	13	16
1	Výstavba bezdrôtového rozhlasu	2010	38,49	2010	26,81	13,28		13,53	
				2013	9,58			9,58	
		2014		2014	2,10			2,10	
2	Výstavba viacúčelového ihriska	2010	64,70	2010	64,70	39,83		24,87	
		2010							
3	Výstavba parku pri DK	2010	4,43	2010	4,43			4,43	
		2010							



4	Výstavba detského ihriska pri DK	2010		2010	1,85			1,85	
		2011		2011	0,55			0,55	
<hr style="border-top: 1px dashed blue;"/>									
6	Výstavba šatní a soc. zariadení na fut. ihrisku	2012	44,77		44,77			44,77	
		2015							
7	Výstavba autobusových zastáviek	2013	18,76	2013	18,76	17,98	5,47	0,78	12,51
		2013							
11	Výstavba oplotenia - starý cintorín	2015	22,08	2015	22,08	18,40	3,68	3,68	14,72
		2015							
12	Výstavba miestnych komunikácií	2013	62,74	2013	32,90			32,90	
		2015		2014	15,24	13,50		1,74	
					2015	14,60	13,00		1,60



Všetky realizované projekty boli snahou o riešenie problémov, ktoré zapríčiňovali znižovanie kvality života obyvateľov. Realizácia aktivít bola uskutočnená prostredníctvom vlastných zdrojov, zdrojov EÚ, štátneho rozpočtu, podpory podnikateľských subjektov a sponzorov

Formulár č. Ú7 – Titulná strana dokumentu PHSR

Názov:	Program hospodárskeho a sociálneho rozvoja na roky 2015-2025
Územné vymedzenie:	Sverepec
Územný plán obce schválený:	Áno
PHSR schválené:	
Dátum platnosti:	
Verzia:	
Publikovaný verejne:	



Štruktúra dokumentu

Formulár č. Ú8 – Štruktúra dokumentu

Osnova PHSR	
Úvod	
	<ul style="list-style-type: none">• Obsah dokumentu (podľa jednotlivých kapitol)• Stručný popis kontextu vzniku a chronológie prípravy PHSR• Stručné zhrnutie východiskových koncepčných dokumentov týkajúcich sa vymedzeného územia
Časť 1: Analytická časť	
	<ul style="list-style-type: none">• Komplexná analýza vnútorného prostredia na základe overeného súboru kvantitatívnych a kvalitatívnych dát (ďalej len „dátová základňa“) podľa jednotlivých oblastí vrátane finančnej a hospodárskej situácie• Analýza silných a slabých stránok územia• Identifikácia hlavných vonkajších faktorov rozvoja územia (výber hlavných faktorov)• Analýza vplyvu vonkajšieho prostredia na vývoj situácie v území (zoznam)• Ex-post hodnotenie (realizácia existujúceho PHSR vrátane vyhodnotenia rozpracovaných investičných a neinvestičných projektov k 31.12 príslušného roku)• Swot analýza (súhrnná tabuľka, syntéza výsledkov)• Analýza možných rizík a hrozieb, identifikácia kritických oblastí rozvoja
Časť 2: Strategická časť	
	<ul style="list-style-type: none">• Vízia územia• Formulácia a návrh stratégie• Výber a popis strategických cieľov v jednotlivých politikách – oblastiach rozvoja (hospodárska, sociálna, environmentálna)
Časť 3: Programová časť	
	<ul style="list-style-type: none">• Konkrétne opatrenia a projekty vrátane ich priradenia k jednotlivým cieľom a prioritám• Súbor ukazovateľov výsledkov a dopadov vrátane východiskových a cieľových hodnôt
Časť 4: Realizačná časť	
	<ul style="list-style-type: none">• Popis jednotlivých partnerov pri realizácii PHSR• Popis inštitucionálneho a organizačného zabezpečenia realizácie PHSR, spôsob komunikácie, kooperácie a koordinácie



	<ul style="list-style-type: none">• Stručný popis komunikačnej stratégie PHSR k jednotlivým skupinám• Systém monitorovania a hodnotenia• Akčný plán na daný, rozpočtový rok s výhľadom na dva roky (x+2) – vecný a časový harmonogram realizácie jednotlivých opatrení a projektov
Časť 5: Finančná časť	
	<ul style="list-style-type: none">• Indikatívny finančný plán na celú realizáciu PHSR• Model viaczdrojového financovania jednotlivých opatrení, aktivít, za účasti sociálno-ekonomických partnerov, v územiach prepojených na programový rozpočet• Hodnotiaca tabuľka pre výber projektov
Záver	
	<ul style="list-style-type: none">• Informácia o schválení a zverejnení PHSR
Prílohy	
	<ul style="list-style-type: none">• Príloha č. 1 – Monitorovacia správa-Akčný plán

Tabuľka č. 1 Zoznam analyzovaných dokumentov

Zoznam analyzovaných dokumentov			
Názov dokumentu	Platnosť dokumentu	Úroveň dokumentu	Zdroj
Národná stratégia regionálneho rozvoja	2030	Národná	www.mindop.sk
Program hospodárskeho a sociálneho rozvoja VÚC Trenčín na roky 2014-2020	2013 - 2023	Regionálna	www.tsk.sk
Program hospodárskeho a sociálneho rozvoja obce	2009-2018	Miestna	www.sverepec.sk
Územnoplánovacia dokumentácia obce	Od r.2015	Miestna	www.sverepec.sk
Program odpadového hospodárstva obce	Do r. 2015	Miestna	Obecný úrad
Záverečný účet obce	2006-2015	Miestna	Obecný úrad



1. Analytická časť

Obsah:

- Kompletná analýza vnútorného prostredia na základe overeného súboru kvantitatívnych a kvalitatívnych dát (ďalej len „dátová základňa“) podľa jednotlivých oblastí vrátane finančnej a hospodárskej situácie.
- Ex-post hodnotenie (realizácia existujúceho PHSR vrátane vyhodnotenia rozpracovaných investičných a neinvestičných projektov k 31.12. príslušného roku)
 - Analýza silných a slabých stránok územia
 - Identifikácia hlavných vonkajších faktorov rozvoja územia (výber hlavných faktorov)
 - Analýza vplyvu vonkajšieho prostredia na vývoj situácie v území (zoznam)
- Ex-post hodnotenie (realizácia existujúceho PHSR vrátane vyhodnotenia rozpracovaných investičných a neinvestičných projektov realizovaných na národnej, prípadne regionálnej úrovni k 31.12. príslušného roku)
 - Analýzu príležitostí a ohrození pre rast a rozvoj územia (posúdenie hlavných faktorov z hľadiska príležitostí a ohrození)
 - Analýza väzieb územia

Tabuľka č. 2 Zoznam použitých kvantitatívnych a kvalitatívnych dát

Zoznam použitých kvantitatívnych a kvalitatívnych dát		
Oblasť dát/téma	Zdroj dát	Webová stránka
História obce	OÚ Sverepec	www.sverepec.sk
Poloha a prírodné podmienky	OÚ Sverepec	www.sverepec.sk
Kultúra	OÚ Sverepec	www.sverepec.sk
Demografia	Štatistický úrad	www.statistics.sk
Bývanie	Štatistický úrad	www.statistics.sk
Školstvo a vzdelávanie	Štatistický úrad	www.statistics.sk
Zdravotníctvo	OÚ Sverepec	www.sverepec.sk
Sociálna starostlivosť	OÚ Sverepec	www.sverepec.sk
Technická infraštruktúra	Štatistický úrad	www.statistics.sk
Ekonomická situácia	Štatistický úrad	www.statistics.sk



AI. Analýza vnútorného prostredia

1. Základná charakteristika obce

Tabuľka č. 3 Základná charakteristika obce

Číslo základnej územnej jednotky:	SK0226518913
Názov okresu:	Považská Bystrica
Názov kraja:	Trenčiansky kraj
Štatút obce:	Obec
PSČ	017 01- pošta Považská Bystrica
Prvá písomná zmienka o obci (rok):	1321
Nadmorská výška stredu mesta:	310 m.n.m
Celková výmera územia mesta (km ²):	6,23
Počet obyvateľov:	1237
Hustota obyvateľstva (obyvateľ/km ²)	198,56



2. História obce a kultúrne pamiatky

Prvá písomná zmienka o obci sa datuje od roku 1321, kedy sa o obci Sverepec píše pod názvom „Sverepecz,,. No podľa nálezov a výskumov Dr. A. Petrovského-Šichmana bolo na území dnešného Sverepeca už v 10. storočí osídlenie kmeňov Slovanov. Ako hmotný dôkaz boli objavené v rokoch 1958-1963 niekoľko mohýl na návrší. Nálezy sa datujú do doby Veľkomoravskej a sú umiestnené v Považskom múzeu a v galérii v Žilina na Budatínskom zámku.

V roku 1327 obec Sverepec patrila zemanom Visolajskovcom, neskôr Podmanickovcom, Suňogovcom, počas panstvu Považská Bystrica. Nedatovaná pečať obce Sverepec -použitá v roku 1873 -kolopis POSSESSIO SZVEREPEC- obec patrila do Trenčanskej župy.

Obec Sverepec bola 6 storočí samostatná, no v roku 1981 bola integrovaná k mestu Pov. Bystrica, no po 9 rokoch sa z iniciatívy občanov odčlenila od mesta a stala sa samostatnou obcou.

Obec sa spomína od roku 1327 ako Scerepecz, v roku 1369 ako Suerepech, v roku 1396 ako Zerepecz, v roku 1519 ako Sverepec, maďarsky Szverepec, Lejtős. Patrila zamianskym rodinám Visolajských, Podmanických, Suňogovcov, počas panstvu Považská Bystrica. Ako bývalý suňogovský majetok ju spravovali z Budatína. V roku 1598 mala 21 domov, v roku 1720 mala 16 daňovníkov, z toho 9 želiarov, v roku 1784 mala 56 domov, 55 rodín a 340 obyvateľov, v roku 1828 mala 53 domov a 519 obyvateľov.

Obyvatelia sa zaoberali poľnohospodárstvom a pracovali v lesoch. Tradičné zamestnania sa zachovali aj za I. ČSR.

Kultúrne pamiatky

Významné kultúrne pamiatky obce znázorňuje nasledovná tabuľka:

Tabuľka č. 4 Kultúrne pamiatky

Kultúrna pamiatka	Popis
Kostol Najsvätejšej Trojice	Jedná sa o nový kostol, ktorý bol dokončený v roku 2002. Základný kameň posvätil pápež Ján Pavol II. Stojí v strede obce. V súčasnosti sa v ňom každodenne konajú bohoslužby.
Kaplnka sv. Trojice	Národná kultúrna pamiatka vyhlásená v roku 1963. Prícestná kaplnka v neskoroklasicistickom slohu z roku 1864 s obdĺžnikovým pôdorysom. Stojí nad obcou pri ceste na Považskú Bystricu.

Zdroj: www.pamiatky.sk



Obrázok č. 1 Kostol Najsvätejšej Trojice



Obrázok č. 2 Kaplnka sv. Trojice



Významné osobnosti obce

Tabuľka č. 5 Kultúrne pamiatky

Meno	Žil v období	Funkcia
Jozef Richtárik Gizela Kresánková	1922 – 2002 Pôsobila v r. 1901 - 1937	Vedúci výstavby učiteľka

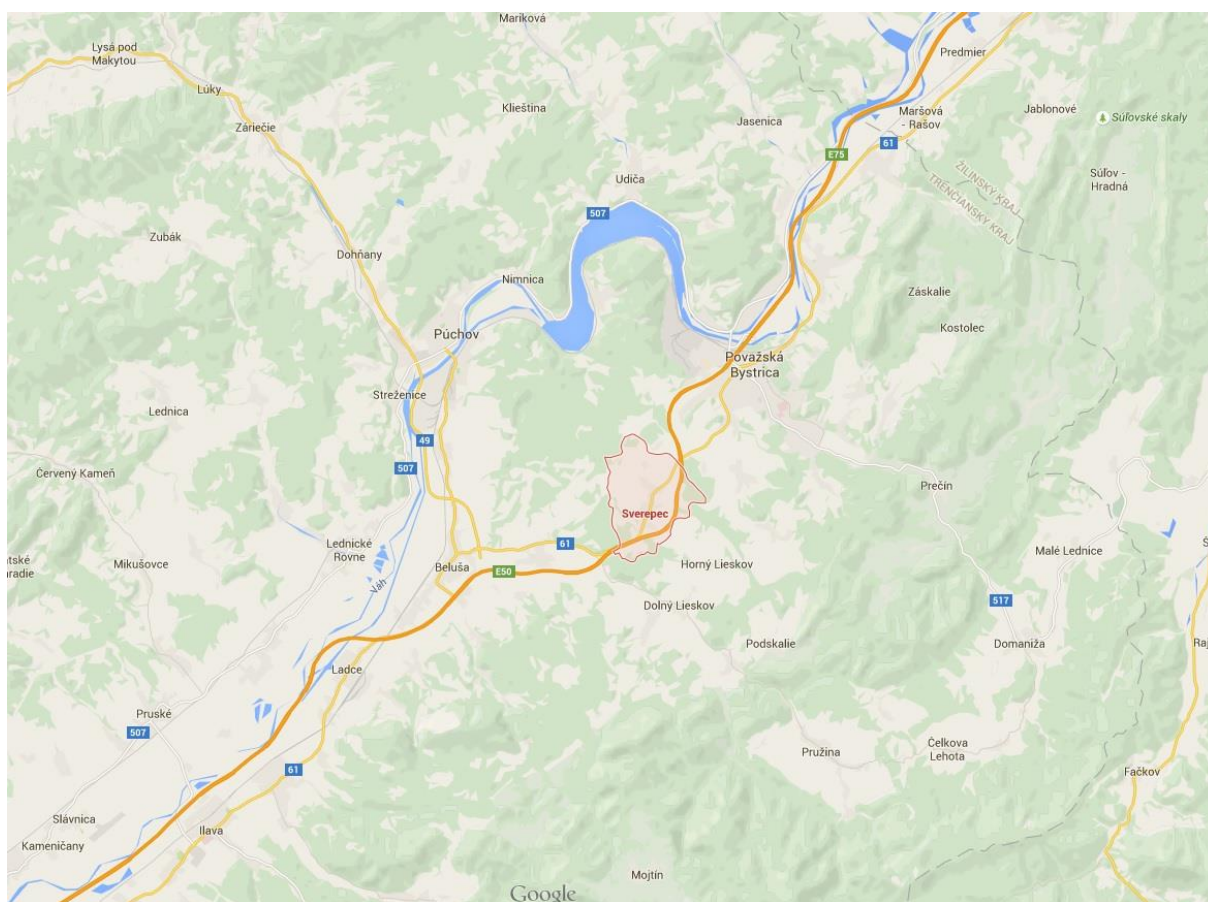
Zdroj: Vlastné spracovanie na základe údajov z OcÚ, 2015



3. Poloha, prírodné podmienky a životné prostredie

Obec Sverepec sa nachádza na ceste medzi mestom Považská Bystrica a obcou Beluša. Obec leží na rozhraní Bytčianskej a Ilavskej kotliny. Z územno-správneho členenia patrí obec do Trenčianskeho kraja a Považsko-bystrického okresu. Súradnice obce sú 18°25' v.g.d. a 49°05' s.g.š. Územie sa nachádza v Strážovskej hornatine. Terén je málo členitý s nadmorskou výškou od 300-399 m.n.m. Krajina má poľnohospodársky charakter.

Vzdialenosť okresného mesta	-	Považská Bystrica	6,2 km
Vzdialenosť do krajského mesta	-	Trenčín	41,4 km
Vzdialenosť do hlavného mesta	-	Bratislava	165,0 km
Vzdialenosť do mesta Žilina	-	Žilina	38,0 km





3.1 Vymedzenie územia

Katastrálne územie obce hraničí s územím mesta Považská Bystrica, Horný Moštenec, Dolný Moštenec, Horný Lieskov, Beluša a Visolaje.

3.2. Geomorfologické a geologické pomery

Z geomorfologického hľadiska spadá záujmové územie obce k nasledovným jednotkám:

- Alpsko-himalájska sústava
- Karpatská podsústava
- Subprovincia Vnútorne Západné Karpaty
- Oblasť Fatransko-Tatranská
- Celok Strážovské vrchy

Z hľadiska základného geomorfologického členenia spadá riešené katastrálne územie do pohoria Strážovské vrchy, no leží z veľkej z východu aj na Považskom podolí.

Geologické podložie je tvorené usadenými horninami ako sú pieskovce a štrky a z časti i vápence. Odrazom zložitého geologického a geomorfologického vývoja územia je i jeho riečna sieť a množstvo prameňov.

Oblasť Považského podolia v okolí Považskej Bystrice je utváraná ílovcami, siltovcami, pieskami a zlepenkami.

Z pedologického hľadiska je pôdny kry obce ovplyvnený nivou rieky Váh, v ktorej sa vyskytujú hlavne fluvizeme, no zo Strážovských vrchov sem zasahuje podložie rendzín. V širšom okolí obce smerom na mesto Považská Bystrica sa vyskytujú kambizeme.

3.3 Hydrologické pomery

Obec spadá do povodia rieky Váh. Priamo cez obec preteká potok Sverepec, ktorý sa vlieva do potoka Pružinka. Potok pramení na severnom svahu Brakovca v nadmorskej výške cca 445 m.n.m. Tečie juhovýchodným smerom a následne sa esovito stáča na juh, ďalej na východ, kde sa do neho vlievajú menšie prítoky a východne od obce Visolaje sa v nadmorskej výške cca 334 m.n.m vlieva do Pružinky.

Obcou prechádza aj vodný prameň s názvom Prameň Zdravej vody. Názov „Zdravá voda“ existuje vraj preto, lebo v minulosti sa na tomto mieste zjavila Panna Mária a požehnala túto vodu. Podľa legendy vtedy voda uzdravila mnohých ľudí. Povráva sa, že voda lieči doteraz a preto tu bola postavená kaplnka. Toto miesto patrí medzi obľúbené oddychové miesta našich obyvateľov a aj turistov.



3.4 Klimatické pomery

Záujmové územie patrí do mierne teplej oblasti s krátkym mierne suchým letom a miernou zimou. Priemerná ročná teplota sa pohybuje okolo 9°C. Najchladnejším mesiacom je Január a najteplejším je Júl. Jar býva chladnejšia ako jeseň, čo je spôsobené dlhším trvaním snehovej prikrývky na jar. Najviac zrážok padne v letných mesiacoch. Snehová prikrývka nebýva veľmi výrazná, pokiaľ sa nejedná o tuhú zimu, pretože obec leží v pomerne malej nadmorskej výške.

3.5 Rastlinstvo a živočíšstvo

Rastlinstvo

Územie obce sa vyznačuje bohatou vápencovou flórou so zastúpením teplomilných panónskych druhov, horských a vysokohorských karpatských druhov. Územie je bohaté na skalné útvary, z nich najatraktívnejšie boli vyhlásené za maloplošné chránené územia.

Dominantnými trávnatými druhmi sú napríklad Kostrava tvrdá (*Festuca pallens*), ostrevka vápnomilná (*Sesleria albicans*) a ostrica nízka (*Carex humulus*). Z horských druhov sa tu nachádzajú astra alpínska (*Aster alpinus*), hlaváč lesklý (*Scabiosa lucida*) či prvosienka holá karpatská (*Primula auricula* subsp. *Hungarica*).

Prevládajúcou drevinou je buk obyčajný (*Fagus sylvatica*), ojedile sa tu vyskytuje aj hrab obyčajný (*Carpinus betulus*), dub zimný (*Quercus patraea*), vo vyšších polohách jedľa biela (*Abies alba*) a smrek obyčajný (*Picea abies*). Smrekové porasty sú väčšinou nepôvodné a na mnohých miestach boli umele rozšírené na úkor buka.

Živočíšstvo

Zloženie živočíšstva v okolí obce je pestré. Vyskytujú sa tu typické karpatské druhy. Na skalné biotopy je viazaný sokol sťahovavý (*Falco peregrinis*). Medzi ďalšie vtáacie druhy patrí aj bocian biely (*Ciconia ciconia*), ktorý hniezdi v urbánných ekosystémoch- komínoch, stĺpoch a podobne.

Z väčších cicavcov sa vyskytujú napr. mačka lesná (*Felis silvestris*), vlk dravý (*Canis lupus*), medzveď hnedý (*Ursus arctos*), jeleň lesný (*Cervus elaphus*), srnec lesný (*Capreolus capreolus*) a iné.

3.6 Chránené územia

Z hľadiska záujmu ochrany prírody do územia obce nezasahujú žiadne veľkoplošné ani maloplošné chránené územia. Obec sa nachádza v tesnej blízkosti CHKO Strážovské vrchy, no ani časťou toto územie nezasahuje do katastra obce.



4. Technická infraštruktúra

Tabuľka č. 6 Stav technickej infraštruktúry

Infraštruktúra	Ukazovateľ	Súčasný stav	Budúci stav
Pošta	áno/nie	nie	áno
Káblová televízia	áno/nie	nie	áno
Verejný vodovod	pokrytie v %	95	100
Vlastný zdroj pitnej vody	názov/výdatnosť	nie	nie
Verejná kanalizácia dažďová	pokrytie v %	40	100
Kanalizačná sieť pripojená na ČOV	pokrytie v %	0	0
Rozvodná sieť plynu	pokrytie v %	90	100
Verejný internet	áno/nie	nie	áno
Verejný prístupový bod	áno/nie	nie	áno
Internetová kaviareň	áno/nie	nie	áno
Počet počítačov pre verejný prístup do siete internetu	počet	0	4
Pokrytie signálom Orange	%	100	100
Pokrytie signálom Telekom	%	100	100
Pokrytie signálom O ₂	%	100	100
Verejné studne	počet	1	1
Pramene pitnej vody	počet/výdatnosť		
Vodojemy	počet/objem	1	1
Priemyselná zóna-výrobná	počet firiem	8	15
Priemyselná zóna-skladové hospodárstvo	Skladová plocha v m ²	0	20 000
Skládka TKO	áno/nie	áno	nie
Separovaný zber	áno/nie	áno	áno
Zberný dvor pre separovaný zber	áno/nie	nie	áno
Kompostovisko	áno/nie	nie	áno
Cintorín	počet	2	2
Dom smútku	počet	1	1

4.1 Odkanalizovanie a čistenie odpadových vôd

V obci Svrepec nie je vybudovaná kanalizačná sieť a ani čistička odpadových vôd. Odpadové vody sú v obci zachytávané do vlastných žump, zriedkavo do domových čističiek odpadových vôd. Technický stav septikov v obci nevyhovuje STN 73 6701 a častým javom je únik



splaškových vôd do podzemia a tým aj znečistenie podzemných vôd z ktorých obyvatelia čerpajú vodu z vykopaných studní. Obec má plán vytvoriť kanalizačnú sieť, ktorá by bola spojená s obcami Visolaje a Beluša. Recipient pre prečistenie odpadovej vody z obcí by bol tok Pružinka, prípadne až Váh.

V obci sa taktiež nenachádza čistička odpadových vôd. Potrebné bude jej dobudovanie.

4.2 Zásobovanie pitnou vodou

Obyvatelia obce Sverepec sú zásobovaní vodou z vybudovaného vodovodu alebo z vlastných vodných zdrojov – studní a malých prameňov. Na vodovodnej sieti sa nenachádzajú žiadne technické zariadenia. Potreby vody sú v obci pokryté na 100% a vodovodný systém má kapacitnú rezervu. Vodovodná sieť je plánovaná tak, že dokáže zabezpečiť potreby už žijúcich obyvateľov, ale aj plánované nové stavebné obvody.

4.3 Zásobovanie elektrickou energiou

Zásobovanie elektrickou energiou je zabezpečené z jestvujúcich rozvodov siete a transformačných staníc. Rozvody NN sú riešené vzdušným vedením AlFe na podperných betónových stĺpoch. Sekundárne rozvody sú taktiež vedené vzduchom na betónových stožiaroch vodičmi AlFe a svojimi prenosovými schopnosťami vyhovujú súčasnému stavu. Prípojky k jednotlivým objektom sú riešené vzdušnými prípojkami NN, resp. káblovými prípojkami NN v zemi podľa nových smerníc ZE a.s. V prípade riešenia novej výstavby v obci je možnosť nových prípojok pomocou vedenia v Zemi, je však dôležité nezabúdať na skutočnosť plynofikácie obce a vodovodných rozvodov v Zemi a preto sa obytné domy elektrifikujú často len pomocou vzdušných rozvodov.

4.4 Zásobovanie plynom a teplom

Obec je zásobovaná plynom v VTL plynovodnej prípojky cez vlastnú regulačnú stanicu. Plynovodná sieť pokrýva celkovú potrebu obce pre súčasný stav.

V riešenej obci je odber a dodávka tepla pre potreby vykurovania a prípravu TÚV uskutočňovaná len z lokálnych tepelných zariadení na báze spaľovania prevažne plyných, menej tuhých palív. Zariadenia občianskej vybavenosti sú zásobované teplom z blokových kotolní. Plynofikácia obce veľkou mierou prispela k doriešeniu situácie zásobovania teplom.

4.6 Obecný rozhlas a verejné osvetlenie

Obecný rozhlas je osadený na stožiaroch, poprípade stĺpoch verejného osvetlenia. Rozhlasová ústredňa sa nachádza v budove obecného úradu.

Verejné osvetlenie v obci je zabezpečené svietidlami novej konštrukcie. Obec používa na verejné osvetlenie komunikácií nové výbojkové svetlá, ktoré sú osadené na oceľových stĺpoch.



Na niektorých miestach však zostali stále zachované staré žiarivkové osvetlenia na betónových stĺpoch.

4.7 Telekomunikačné zariadenia

Pokrytie sieťami slovenských telekomunikácií je v obci primerané. Výhodou je blízkosť diaľnice D1 pri obci. Z telekomunikačného hľadiska je obec napojená na hlavnú digitálnu ústredňu priamo v obci.

4.8 Odpadové hospodárstvo

Zber komunálneho odpadu je v obci realizovaný odberateľsky, prostredníctvom spoločnosti, ktorá vykonáva pravidelný odvoz odpadu 2 krát za mesiac. Obec Sverepec tiež realizuje separáciu odpadu v kategóriách plasty, textil a elektronický odpad.

V obci sa nachádza skládka odpadu s 2 kazetami. V nasledujúcom období je potrebné skládku uzavrieť a zakonzervovať, aby nedošlo k ohrozeniu životného prostredia a života obyvateľov.



5. Doprava

Doprava v obci Sverepec hrala kedysi významnú úlohu hlavne v časoch, keď ešte nebola vybudovaná diaľnica D1. Obec ležala na hlavnom ťahu, kadiaľ sa vodiči dostávali zo západu na smer Žilina.

Dopravné spojenie v obci je zabezpečené komunikáciou I. Triedy I/61 ktorá tvorí hlavnú komunikáciu v smere od obce Beluša na mesto Považská Bystrica. V extraviláne obce sa tiež nachádza výjazd aj nájazd na diaľnicu D1 na smery Žilina a Bratislava. Cesta v obci nie je v dobrom stave, problematický ostáva oporný múr pri potoku. Prípadné opravy a poruchy rieši Trenčiansky samosprávny kraj.

5.1 Cestná

Hlavnou dopravnou a urbanizačnou osou územia je cesta I/ 61.

Obec má bezproblémové cestné spojenie s viacerými okolitými komunikáciami a doprava je bezproblémová. Cestou sa možno dostať do najbližšieho krajského mesta Považská Bystrica. Veľkou výhodou je aj blízka diaľnica D1, ktorá po jej výstavbe odbremenila obec, čím sa aj zlepšila kvalita života v obci, znížil sa hluk a zlepšilo celkové vzdušné prostredie centra obce, kadiaľ teraz prechádza menej vozidiel.

5.2 Miestna

Celková dĺžka miestnych komunikácií je cca 12 000 m, v celkovom počte 18 ks Miestne komunikácie sú upravované z rozpočtu obce postupne podľa nutnosti.

Miestnu dopravnú sieť tvoria miestne komunikácie s asfaltovou povrchovou úpravou.

Chodníky sú vybudované v dĺžke 1 000 m, ktoré vedú cez stred obce.

5.3 Hromadná

Obyvatelia majú možnosť využiť dopravné služby SAD Trenčín niekoľkokrát za deň. Spojenie s mestami Trenčín, Púchov a Považská Bystrica je bezproblémové. Prvý autobus odchádza z obce do mesta Trenčín o 4:40 hod. Posledný autobus odchádza z obce do obce Beluša o 22:48. Počet autobusových spojení , ktoré odchádzajú z obce je v pracovných dňoch približne vyšší ako 40. Uvedenú frekvenciu autobusových spojov možno považovať za veľmi vysokú, keďže z obce je možnosť priameho autobusového presunu do 2 okresných miest a aj krajského mesta.

5.4 Statická

V obci je v prevažnej miere zástavba rodinných domov. Obyvatelia parkujú vo dvoroch, alebo využívajú vlastné garáže. Pre zariadenia občianskej vybavenosti a služieb, ako aj pre bežné



potreby odstavenia motorových vozidiel slúžia plochy vedľa miestnych komunikácií alebo priamo krajnice vozoviek.

V obci sa nachádzajú parkovacie miesta pri bytových domoch, cintorínoch a pred OÚ. Sú pomerne v dobrom stave, nakoľko sú relatívne nové.

Jestvujúce chodníky treba zrekonštruovať a na nadviazať vybudovaním nových v celkovej dĺžke cca 600m.

5.5 Železničná

V obci sa nenachádza zastávka osobných vlakov. Najbližšie železničné stanice sa nachádzajú v obci Beluša odkiaľ premávajú osobné vlaky a v meste Považská Bystrica, kde majú zastávky aj rýchliky a zrýchlené vlaky.

5.6 Vodná a Letecká

V okrese sa nenachádza letisko. Najbližšie letecké služby môžu obyvatelia využiť v meste Žilina, prípadne v krajskom meste Trenčín alebo Žilina.

Vodná doprava sa na Slovensku vykonáva na riekach:

- Dunaj (172 km)
- Váh (78,8 km)
- Bodrog (7,8 km)

Na ostatných vodných plochách sa vykonáva prevažne rekreačná a technologická plavba.

Pre lodnú osobnú i nákladnú dopravu má na Slovensku zásadný význam rieka Dunaj, ktorá je najvýznamnejšou riečnou dopravnou tepnou. Spája Bratislavu, Viedeň a Budapešť, resp. Slovensko s Rakúskom a Maďarskom a vďaka kanálu Dunaj-Rýn-Mohan prepája Severné more s Čiernym morom.



6. Demografia

Pre určenie situácie v obci, úrovne jej sociálneho rozvoja, ale i samotnej kvality života v obci slúži viacero ukazovateľov medzi ktoré patrí i vývoj počtu obyvateľstva, prirodzený prírastok/úbytok obyvateľstva, hustota obyvateľstva a iné.

6.1 Vývoj počtu obyvateľov

Celoslovenský trend je znižovanie počtu obyvateľov, ktorý je spojený so starnutím populácie, s nižšou pôrodnosťou a vyššou úmrtnosťou.

Tabuľka č. 7 Vývoj počtu obyvateľov

Rok	2006	2007	2008	2009	2010	2011	2012	2013	2014
Počet obyvateľov	1092	1073	1109	1109	1112	1159	1189	1210	1237

Celkový počet obyvateľov vykazuje v sledovanom období nárast obyvateľstva. V porovnaní so slovenským trendom je táto obec skôr výnimkou. Tento trend dokazuje, že obec je atraktívna pre všetky skupiny obyvateľstva.

6.2 Prirodzený prírastok/úbytok obyvateľstva

Prirodzený prírastok, resp. úbytok obyvateľstva je rozdiel medzi narodenými a zomretými obyvateľmi v obci. Celoslovenský trend je spojený s vyššou mierou úmrtnosti ako pôrodnosti. Migračné saldo je rozdiel medzi počtom prisťahovaných a odsťahovaných v obci. Celkový prírastok je súčet prirodzeného prírastku a prírastku sťahovaním.

Tabuľka č.8 Celkový prírastok obyvateľstva

Rok	Prirodzený prírastok/úbytok	Migračné saldo	Celkový prírastok
2006	-5	6	-11
2007	-8	-11	-19
2008	8	28	36
2009	-1	1	0
2010	1	2	3
2011	3	35	38
2012	6	24	30
2013	7	14	21
2014	-3	30	27

Z tabuľky uvedenej vyššie vyplýva, že obec Sverepec vybočuje z celoslovenského trendu a rozdiel medzi počtom narodených a počtom zomretých sa pohybuje v kladných číslach. Migračné saldo je pozitívne a teda aj celkový prírastok dosahuje plusové hodnoty.

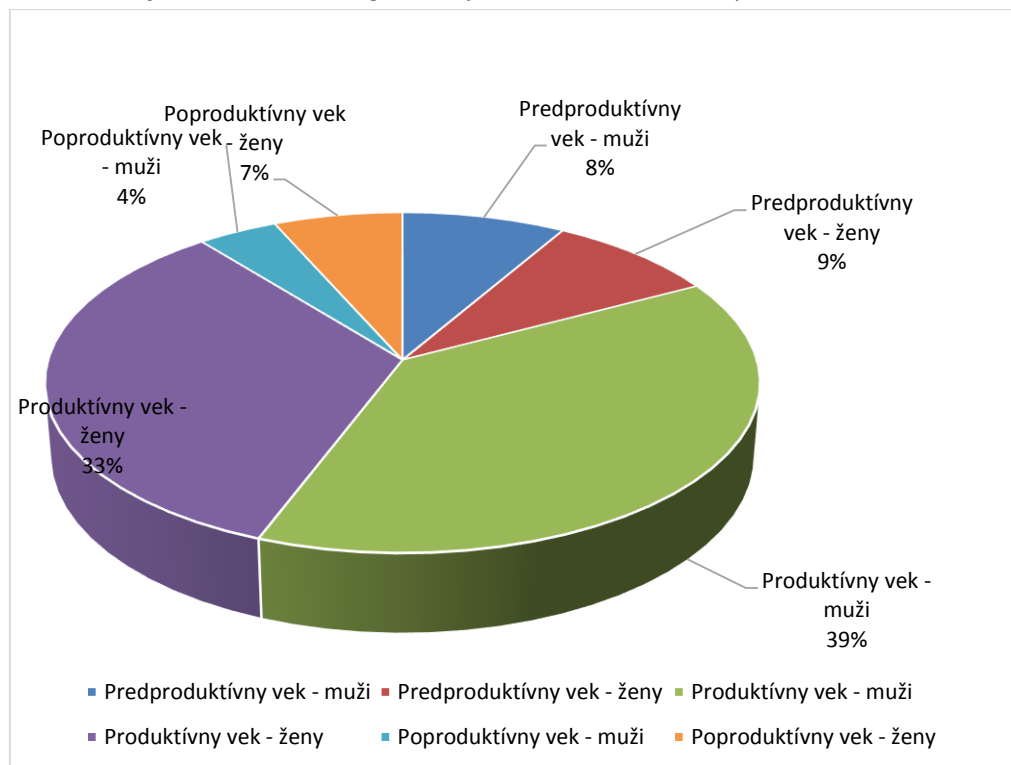


6.3 Veková štruktúra

Tabuľka vekovej štruktúry obyvateľstva predstavuje rozdelenie obyvateľov do troch kategórií podľa veku. Ide o obyvateľov v predproduktívnom veku, produktívnom veku a poproduktívnom veku. Na základe tejto štatistiky možno určiť či ide o obec so staršími obyvateľmi, ktorá má nižší rozvojový potenciál, alebo o obec s mladými rodinami, kde možno očakávať nárast obyvateľstva.

Tabuľka č. 9 Veková kategória obyvateľstva

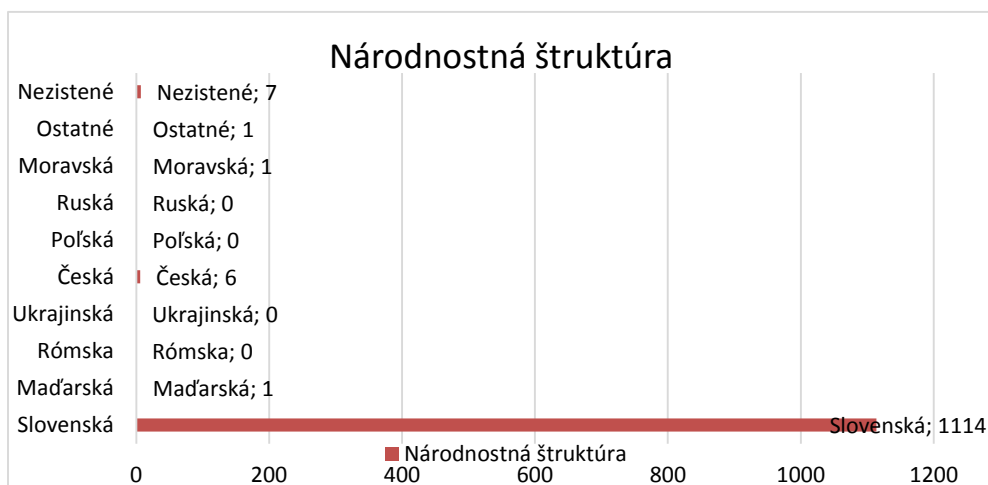
Veková kategória	2006	2007	2008	2009	2010	2011	2012	2013	2014
Počet obyvateľov celkom	1092	1073	1109	1109	1112	1159	1189	1210	1237
Predproduktívny vek – muži (0-14)	125	117	122	109	101	101	103	102	104
%	21,96	20,89	21,07	18,66	17,35	16,97	17,00	16,53	16,45
Predproduktívny vek – ženy (0-14)	108	97	102	95	92	99	101	107	109
%	20,65	18,91	19,25	18,10	17,36	17,55	17,32	18,04	18,01
Produktívny vek – muži (15-59)	398	384	395	412	417	454	461	472	477
%	69,94	68,57	68,22	70,55	71,65	76,30	76,07	75,60	75,47
Produktívny vek – ženy (15-54)	335	281	292	295	308	385	399	404	414
%	64,05	54,78	55,09	56,19	58,11	68,26	68,44	68,13	68,42
Poproduktívny vek – muži (60+)	46	59	62	63	64	40	42	43	51
%	8,08	10,54	10,71	10,79	11,00	6,72	6,93	6,97	8,06
Poproduktívny vek – ženy (55+)	80	135	136	135	130	80	83	82	82
%	15,29	26,32	25,66	25,71	24,53	14,18	14,24	13,83	13,55

**Graf č. 1:** Veková kategória obyvateľstva v obci Sverepec za rok 2014

Z tabuľky a grafu vyplýva, že v obci sa nachádza najväčší podiel obyvateľov v produktívnom veku, spolu 72 %. V predproduktívnom veku je 17 % obyvateľstva a poproduktívnom veku 11 % obyvateľov.

6.4 Národnostná štruktúra

Národnostná štruktúra v obci je ukazovateľom problematiky národnostných menšín, ich komunitného života a začlenenia do spoločnosti. Vzhľadom na blízkosť hraníc s Českou republikou je možné očakávať nárast českých občanov v obci.

Graf č. 2: Národnostná štruktúra v obci Sverepec



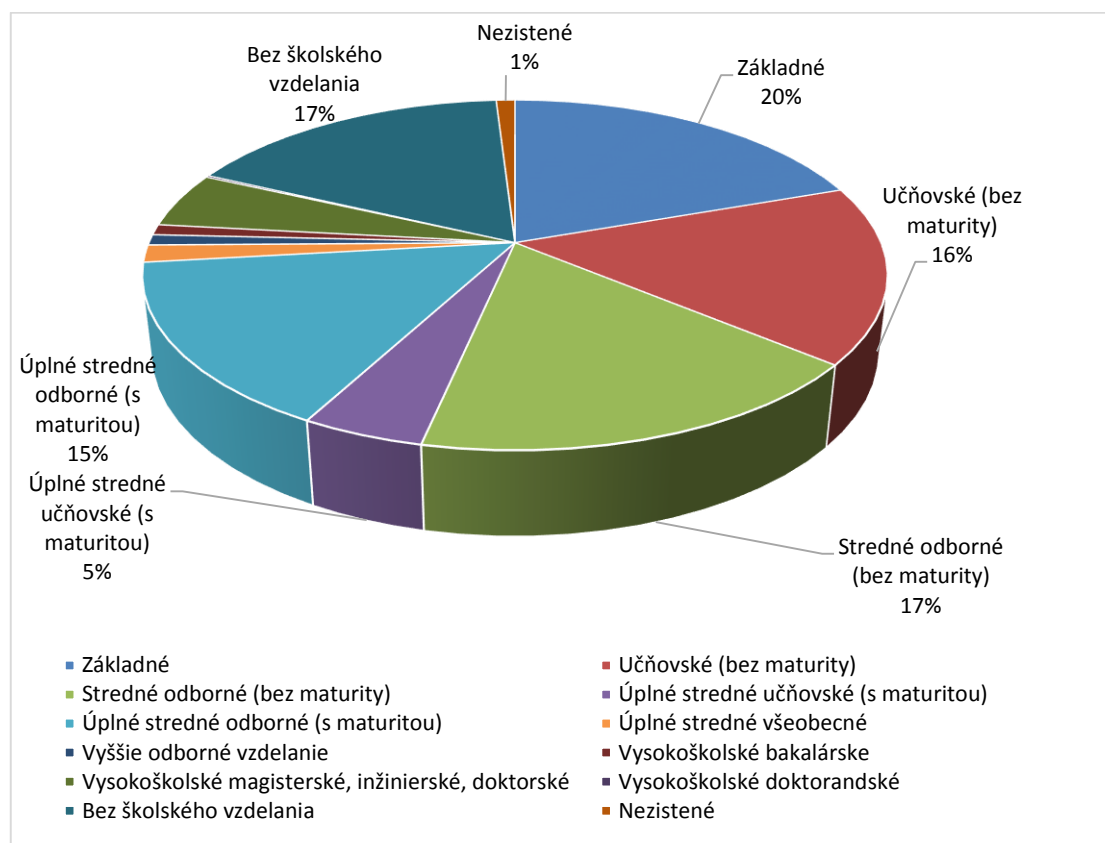
V obci má najväčší podiel slovenská národnosť, šesť obyvateľov je národnosti českej, 1 obyvateľ je zástupca moravskej a 1 maďarskej národnosti. Iní zástupcovia národnostných menšín neboli zistení.

6.5 Vzdelanostná štruktúra

Vzdelanostná štruktúra predstavuje nielen úroveň vzdelania obyvateľov, ale i ich uplatnenia na trhu práce.

Tabuľka č. 10 Vzdelanostná štruktúra

Najvyšší skončený stupeň školského vzdelania	Spolu
Základné	222
Učňovské (bez maturity)	185
Stredne odborne (bez maturity)	196
Úplne stredne učňovské (s maturitou)	51
Úplne stredne odborne (s maturitou)	173
Úplne stredne všeobecne	18
Vyššie	11
Vysokoškolské bakalárske	11
Vysokoškolské magisterské, inžinierske, doktorské	58
Vysokoškolské doktorandské	2
Ostatný bez udania školského vzdelania	11
Ostatný bez školského vzdelania	192
Súhrn	1130

**Graf č. 3:** Vzdelanostná štruktúra obyvateľstva v obci Sverepec

Vzdelanostná štruktúra obyvateľov obce má nasledovnú štruktúru. Najväčší podiel vzdelania je úplné stredné odborné bez maturity a učňovské bez maturity. Základné vzdelanie má 20% obyvateľov. Naopak vysokoškolské vzdelanie má 58 obyvateľov.



7. Ekonomická štruktúra

Ekonomickú štruktúru vytvárajú podnikateľské subjekty alokované v obci a ich zameranie. Podieľajú sa na tvorbe hrubého domáceho produktu, ponúkajú pracovné príležitosti a s tým súvisiace osobné dôchodky pre obyvateľstvo, prispievajú k rozvoju obce prostredníctvom miestnych daní. Sú teda hlavnou silou ekonomického rozvoja v obci. Na ekonomickom rozvoji obce sa podieľa i miestna samospráva, predovšetkým vytváraním podmienok pre rozvoj podnikania, ale i priamou podnikateľskou činnosťou.

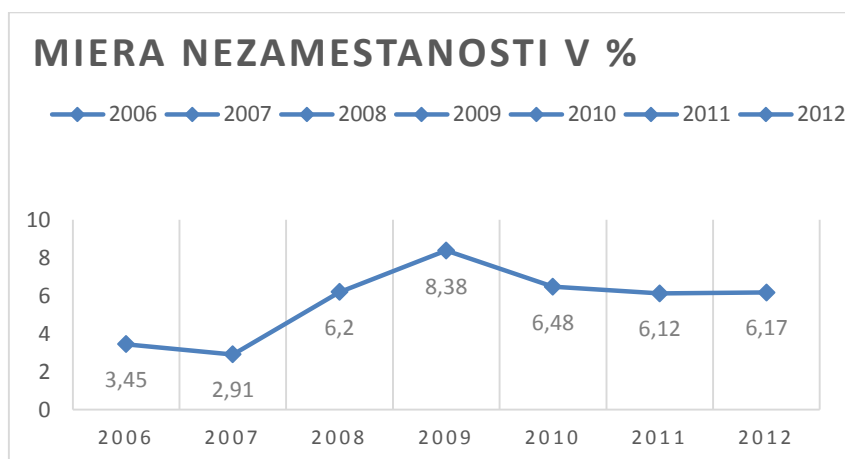
7.1 Miera nezamestnanosti

Vyjadruje pomer počtu nezamestnaných k počtu ekonomicky aktívneho obyvateľstva.

Tabuľka č. 11 Miera nezamestnanosti

Rok	2007	2008	2009	2010	2011	2012
Miera nezamestnanosti v %	5,11	3,49	8,06	8,28	8,82	8,60

Graf č. 4: Miera nezamestnanosti obyvateľstva



Miera nezamestnanosti bola v obci zvýšená v rokoch 2007-2009 kedy stúpala o takmer 6 % bodov. Išlo o celoslovenský prejav svetovej krízy. Od roku 2009 možno sledovať znižovanie miery nezamestnanosti.

7.2 Evidovaní uchádzači o zamestnanie

Predstavuje počet ekonomicky aktívneho obyvateľstva, ktorí hľadajú prácu a sú ihneď pripravení nastúpiť do zamestnania.



Tabuľka č. 12 Evidovanie uchádzači o zamestnanie

Rok	2006	2007	2008	2009	2010	2011	2012	2013	2014
Počet	35	34	24	57	60	74	77	76	84

Počet uchádzačov o zamestnanie v obci sa zvyšuje od roku 2008. Pokles o jedného uchádzača vidieť len v porovnaní rokov 2012-2013.

7.3 Evidencia podnikateľských subjektov

Formulár č. A 1 Evidencia podnikateľských subjektov

1	MH KOV s.r.o. - strojárka výroba, kovoobrábanie
2	Stavpra, s.r.o. - stavebná činnosť
3	D.P.S. s.r.o. - výroba murovacích materiálov
4	MRA Betón, s.r.o. - výroba a doprava betónových zmesí
5	VK Stroj, s.r.o. - Kovovýroba
6	KN s.r.o. - výroba dverových výplní
7	Milan Richtárik - autodoprava
8	KOI s.r.o. - zemné práce, autodoprava
9	SAK s.r.o. - predaj stavebného materiálu
10	RD Trans - autodoprava
11	AGRO KOVO - predaj náhradných dielov na poľnohosp. Stroje
12	NKC s.r.o. - motokrosový areál
13	Jozef Richtárik - Reštaurácia u Koníka s pohostinstvom a obchodom s potravinami
14	Fabel s.r.o. - inžinierska činnosť
15	JuPe Stav s.r.o. - stavebná činnosť
16	ESKO s.r.o - zahradníctvo
17	Vladimíra Teplanová - kaderníctvo
18	Adriana Mizeríková - výroba cukrovíniiek
19	Lumabo s.r.o. - predaj a oprava motorových vozidiel
20	MILK s.r.o. - rastlinná a živočíšna výroba
21	MG Lakovňa - autolakovňa
22	Ladislav Cingel - oprava motorových vozidiel
23	TOPA STAV s.r.o. - stavebná činnosť
24	Miroslav Baránek B & B autodoprava - autodoprava
25	ČIBAR, Iveta Čižmárová - pohostinstvo



Formulár č. A 2 Evidencia mimovládnych organizácií

P. č.	Názov:
<u>1</u>	Lukostrelecký klub LIESKA
<u>2</u>	Motošport klub Sverepec
<u>3</u>	Telovýchovná jednota Rozvoj Sverepec
<u>4</u>	Združenie rodičov ZŠ a MŠ Sverepec
<u>5</u>	Band B MX Sverepec
<u>6</u>	OZ Spolu pre Sverepec
<u>7</u>	DHZ Sverepec
<u>8</u>	ZO SZZP Sverepec



8. Sociálna infraštruktúra

8.1 Domový a bytový fond

Obyvatelia obce podľa tradície a prieskumov majú záujem prevažne o samostatne stojace rodinné domy. Na základe tejto skutočnosti je rozvoj obce zameraný najmä na vytvorenie nových plôch pre rozvoj bývania – formou IBV.

Cieľom je teda zvýšenie predpokladaného nárastu obyvateľstva a vytvorenie priaznivých podmienok pre zvýšenie kvality bývania. Individuálna bytová výstavba sa bude realizovať prednostne v zastavanej časti obce v existujúcich prielukách, na voľných plochách a tiež formou prestavieb a nadstavieb existujúceho bytového fondu.

8.2 Školstvo

Materská škola

Materská škola je v prevádzke od roku 1971. V súčasnosti je spojená so základnou školou a poskytuje celodennú výchovnú starostlivosť deťom od 3 do 6 rokov. Materská škola vyučuje v 1 triede. Stravovanie je pre deti zabezpečené zo školskej jedálne, ktorú využíva aj ZŠ. Materská škola spolupracuje s Centrom pedagogicko-psychologického poradenstva a prevencie v Považskej Bystrici, s logopédom pri odstraňovaní nesprávnej výslovnosti, s Metodicko-poradenským centrom v Trenčíne. Materská škola poskytuje kapacitu 40 detí a v súčasnosti je táto kapacita naplnená.

Základná škola

V obci Sverepec sa nachádza základná škola, v ktorej sa začalo vyučovať v roku 1882. No vyučovanie v tejto dobe nebolo dostačujúce a až roku 1889 sa začalo vyučovanie skvalitňovať príchodom prvého kvalifikovaného pedagóga, ktorý učil deti písať, čítať a počítať. V roku 1919 bola postavená druhá budova školy a v roku 1959 bola postavená súčasná budova školy, v ktorej sa teraz vyučuje v 4 triedach a základná škola tak poskytuje základné vzdelanie pre prvý stupeň ZŠ. V škole v roku 2015 vyučovalo 6 pedagógov a školu navštevovalo 46 žiakov.

Vybavenie školy je primerané. Žiaci sa stravujú v školskej jedálni. Budova školy nie je zateplená, ale má vymenené okná. Vonkajší vzhľad a stav školy je nedostačujúci.

8.3 Zdravotníctvo

Obec nedisponuje zdravotníckym zariadením a v obci sa ani nenachádza plnohodnotná ambulancia obvodného lekára či pediatra. Stomatológ v obci nie je. Obyvatelia navštevujú lekárov alternatívne v iných obciach, či v neďalekom meste Považská Bystrica, kde sa nachádza najbližšia nemocnica s poliklinikou. Zdravotná služba príde do obce do 10 minút.



8.4 Sociálna starostlivosť

Obec nedisponuje hospicom ani domovom dôchodcov. Najbližšie centrum sociálnych služieb sa nachádza v meste Považská Bystrica. Obec však poskytuje sociálnu pomoc v zmysle zákona NR SR č.195/1998 Z.z. V obci sa však počíta so zriadením penziónu pre dôchodcov, najmä pre geriatrických občanov v poproduktívnom veku. Pre podporu sociálne slabších rodín sa navrhuje zriadenie sociálneho bývania využitím neobývaných individuálnych obytných objektov.

8.5 Spoločenský, kultúrny a športový život

Služby

Základnú obchodnú vybavenosť v obci Sverepec predstavuje:

- COOP Jednota- potraviny
- AGRO-KOVO- Miroslav Pacher
- EKO STRADA s.r.o- záhradníctvo
- MH Kov s.r.o- kovovýroba
- MILK spol. s.r.o- poľnohospodárska výroba
- Richtárik Jozef- potraviny
- U Koníka- reštaurácia
- Čibar – Iveta Čížmarová

Ubytovanie

V obci sa nenachádzajú žiadne ubytovacie kapacity, hotely a chaty.

Spoločenský život

V obci svoju aktivitu reprezentuje niekoľko organizácií. Sú to najmä športové kluby a detská cirkevná spevácka skupina Ratolesť.

Administratíva

Funguje tu samostatný obecný úrad, ktorý zastrešuje matričný úrad aj stavebný úrad. Obecný úrad úzko spolupracuje so združeniami v obci a tým zabezpečujú primeraný sociálny a kultúrny život pre obyvateľov obce. Budova obecného úradu je súčasťou väčšieho komplexu s kultúrnym domom a obchodmi. Celkový stav budovy je vyhovujúci, OÚ prešiel rekonštrukciou, boli tu vymenené okná, dvere a spravená nová fasáda.



Kultúra

Obec Sverepec vlastní priestranný Kultúrny dom, ktorý vytvára predpoklady pre kultúrny život obyvateľov obce. Tento objekt sa nachádza v centrálnej časti obce. Kultúrny dom sa nachádza v spoločnej budove s obecným úradom. KD disponuje moderným vybavením, nachádza sa v ňom hlavná sála, prísalie, sála na poschodí, veľký balkón, javisko, premietacia plocha, kuchynka s vybavením, sprchy, šatňa, WC.

Kultúrny dom sa využíva najmä pri príležitosti kultúrnych akcií v obci ako je obecný ples, zábavy, či pri sobášoch, rodinných oslavách, pochovávaní basy a pod.

V obci sa nachádza aj knižnica, ktorú využívajú najmä mladší obyvatelia. Obecná knižnica má 1724 zväzkov kníh, z toho 151 zv. odborná literatúra, 728 zv. krásna literatúra pre dospelých, 119 zv. odbor. literatúra pre deti, 726 zv. krásna literatúra pre deti.

Knižnica je otvorená: každú sobotu od 9,00 - 11,30 hod.

Pravidelné udalosti

- Ples športovcov
- Maškarný ples
- Stavanie a váľanie Mája
- Oslavy MDD a MDŽ
- Oslavy Dňa matiek
- Hodové slávnosti
- Súťaž vo varení gulášu
- Posedenie so seniormi
- Katarínska zábava spojená so zabíjačkou
- Vianočné trhy

Šport

V obci sa nachádza novovybudovaný športový areál- multifunkčné ihrisko, ktoré sa nachádza v oblasti za obcou. V areáli ZŠ sa taktiež nachádza malé ihrisko na futbal a plochy na loptové hry.

Obec má 2 väčšie futbalové ihriská- „Rakovec,, a „Horné Horevsie,,. Futbalové ihriská slúžia domácej TJ Rozvoj Sverepec na tréningy a občasné zápasy podľa rozpisu podľa rozpisov futbalového zväzu.

V obci sa nachádza aj volejbalové ihrisko, pre potreby ZŠ je zriadená malá telocvičňa. Taktiež je tu viacúčelové ihrisko, tenisový kurt a miesto vyhradené na hranie stolného tenisu.

V obci reprezentuje svoju činnosť 5 športových klubov:

- TJ Rozvoj Sverepec



- Turistický klub
- Stolnotenisový klub
- B&B MX-CLUB Sverepec- motokrosový klub
- Lukostrelecký klub Lieska

Významným športovým činiteľom obce je motocrossový areál v katastri obce, ktorý nesie názov Národné kross centrum Sverepec. Toto centrum možno považovať za globálne významné, lebo sa tu konajú preteky majstrovstiev sveta a Európy v motokrose. Tieto závody a udalosti zvýrazňujú región a tým prispievajú aj k rozvoju obce ako takej.

Cestovný ruch

Do obce sa v posledných rokoch zvýšila návštevnosť vďaka organizovania pravidelných kultúrno-spoločenských podujatí.

Obec Sverepec nie je rekreačným sídlom. Na území obce sa nenachádzajú žiadne ubytovacie zariadenia. Rekreačiu poskytuje okolitá príroda a hory. V obci je v súčasnosti nový areál športu. Blízkosť obce k dopravnému nadradenému systému D1 však umožňuje využívať túto komunikáciu na jednoduchú prepravu k blízkym, turisticky atraktívnejším lokalitám ako sú Manínska tiesňava, mesto Považská Bystrica, Bytča či Žilina.



9. Vplyv miestnej samosprávy na ekonomiku obce

Na dosiahnutie cieľov v rámci rozvoja miestnej ekonomiky obce slúžia nasledovné nástroje:

- *Finančné nástroje* - daňové právomoci pozostávajúce z miestnych daní, predovšetkým dane z nehnuteľností a miestne poplatky za komunálny odpad
- *Využitie majetku* - príprava a prenájom nehnuteľností sústredené na podnikateľské aktivity
- *Marketingové nástroje samosprávy*

9.1 Finančné a rozpočtové hospodárenie obce

Finančné hospodárenie je riadené najmä rozpočtom obce, ktorý vyjadruje ekonomickú hospodárnosť obce. Spustením fiškálnej decentralizácie po roku 2005 boli posilnené príjmy samospráv prostredníctvom právomocí, ktoré determinovali výšku miestnych daní. Zaviedol sa systém prerozdeľovania daní z príjmu fyzických osôb medzi jednotlivé obce a stali sa vlastným príjmom pre obce. Daňové príjmy predstavujú pre rozpočet processtabilné a opakovateľné zložky. Naopak nedaňové príjmy majú doplnkový charakter, ktoré vychádzajú z vlastníctva, prevodu majetku a činností obce.

Tabuľka č. 13 Bežné príjmy a výdavky

Kategória	Ekonom. klasifikácia	V tis. SK 2008	V EUR 2009	V EUR 2010	V EUR 2011	V EUR 2012	V EUR 2013
100	Daňové príjmy	3292	322132	257546	217055	216695	268618
200	Nedaňové príjmy	18815	82873	119595	307272	240344	192631
300	Granty a transfery	1804	67925	86036	74920	79917	91684
Bežné príjmy spolu		23911	472930	463177	599247	536956	552933

Tabuľka č. 14 Programový rozpočet obce

Kategória	Funkčná klasifikácia	V tis. SK 2008	V EUR 2009	V EUR 2010	V EUR 2011	V EUR 2012	V EUR 2013
01	Všeobecné verejné služby	6492	240276	211880	208135	196722	191600
03	Požiarna ochrana/verejný poriadok a bezpečnosť	9	2608	2678	647	167	749
04	Všeobecná ekonomická oblasť	637	31415	28369	18711	16805	25285



05	Ochrana životného prostredia	662	24523	40296	40205	42363	34154
06	Občianska vybavenosť a bývanie	1073	15775	17843	20064	18235	20703
08	Rekreácia, šport, kultúra, náboženstvo	259	5635	7028	4078	2954	3362
09	Vzdelávanie	4579	2810	146675	142992	143966	145576
10	Sociálne zabezpečenie	6	121329	100	1000	1000	
Bežné výdavky spolu		13717	462670	454869	436032	422212	421429



II. Analýza vonkajšieho prostredia

1. STEEP Analýza

STEER analýza resp. analýza vonkajšieho prostredia zohľadňuje vplyv STEEP faktorov. Ide o faktory v oblasti sociálnej, technologickej, ekonomickej a politickej. Tieto faktory ovplyvňujú najmä miestny rozvoj. Všetky faktory sú vzájomne späté a nie je možné ich posudzovať oddelene.

Sociálne prostredie	Technologické prostredie	Ekonomické prostredie	Environmentálne prostredie	Politické prostredie
Zmeny populácie- zvyšovanie počtu vysokoškolsky vzdelaných ľudí	Využívanie IKT pre komunikáciu s obyvateľstvom obce a zabezpečenie skvalitnenia verejných služieb	Využívanie doplnkových zdrojov financovania z EÚ pre spolufinancovanie projektov	Zvyšovanie environmentálneho zaťaženia	Administratívna pripravenosť SR na čerpanie finančných prostriedkov z EÚ
	Zavádzanie inovatívnych prvkov u zamestnávateľov	Nové pracovné príležitosti	Zistenie doposiaľ neobjavených environmentálnych záťaží	Komplikovaná legislatíva v oblasti verejného obstarávania
		Vyriešenie dopravného zaťaženia	Existencia skládky odpadu	
		Daňové zaťaženie		



AIII. Zhodnotenie súčasného stavu územia

1. SWOT analýza

Formulár č. A4 SWOT

Silné stránky <i>Hospodárske</i>	Slabé stránky <i>Hospodárske</i>
<ul style="list-style-type: none">dostatok pracovnej sily pre priemyselvýhodná geografická poloha v blízkosti dvoch miest Považská Bystrica a Púchovdobrá dopravná dostupnosťvybudovaná sieť na rozvod elektrickej energieexistencia verejného osvetleniaexistencia verejného rozhlasuplynifikácia obceverejný vodovodvyhovujúci systém regionálnej autobusovej dopravypravidelný odvoz TKO a separovaniezhodnotenie existujúcich remesiel – ich oživenie a rozvojexistencia vhodných plôch pre budovanie oddychových častíspolupráca s podnikateľským sektorompodpora podnikateľov a vytvorenie vhodných podnikateľských podmienokčerpanie prostriedkov EÚv blízkosti obce prechádzajúce cesta diaľničného typu D1 prepájajúca severnú a juhozápadnú časť Slovenska medzinárodného významu,pokrytie signálom mobilných operátorovpostupne zavádzané služby eGovernemtu a elektronizácia služieb štátnej správy a samosprávy	<ul style="list-style-type: none">nízky rozpočet obce nedovoľuje v dostatočnej miere podporovať podnikateľské aktivity obyvateľstva,nedostatok investičného kapitálu z vlastných zdrojov,vysoká finančná zaťaženosť a administratívne bariéry obmedzujúce rozvoj podnikania,nedostatočné využitie existujúcich výrobných kapacít,nedostatočná podpora poľnohospodárskych podnikov,nevyskúšané vlastnícke vzťahy k pozemkom a stavbám, ktoré sa môžu stať prekážkou pri rozvoji podnikateľských aktivít,zlý technický stav ciest a komunikáciíabsencia železničnej dopravynízky rozpočet obce nedovoľuje potrebnú podporu podnikanianedostatok vlastného investičného kapitálunedobudovaná technická infraštruktúraadministratívna náročnosť pri získavaní prostriedkov z fondov EÚfondu nevyhovujúci stav verejného osvetlenianedostatok finančných prostriedkov na údržbu technickej infraštruktúryabsencia chodníkov popri cestách a komunikáciáchnízky počet užívateľov internetumnoho miestnych komunikácií je bez asfaltového povrchu a nie sú majetkovo vysporiadanénedostatok parkovacích miest v obciabsencia podnikateľských subjektov s majetkovou účasťou obce,
Sociálne	Sociálne
<ul style="list-style-type: none">existencia futbalového ihriskaexistencia poľovníčkových revírovexistencia domu kultúryfungujúca základná školafungujúca materská školavoľnočasové aktivitydobrá fungujúca spolková činnosťdlhoročná história obce, tradície,prítomnosť kultúrnych pamiatokpravidelné kultúrne aktivity : oslava Dňa matiek, posedenie s prestárlymi občanmi, kultúrne akcie pre deti na MDD, Mikuláš, divadelné predstavenia, stavenie májov, víťanie detí do života, jubilejné sobášne, spoločenské plesy, zábavy a diskotéky,	<ul style="list-style-type: none">nedostatok finančných prostriedkov na údržbu existujúcich a výstavbu nových športovo-rekreačných objektovnedostatočné materiálne zabezpečenie a podpora talentovanej mládeženedostatok finančných prostriedkov pre činnosť kultúrnych zariadení a ich rozvojnerozvinutá kultúrna turistikaslabá propagácia kultúrnych aktivít obcenedostatočne rozvinutý cestovný ruchnedostatočná informovanosť obyvateľstva o možnostiach podnikania v cestovnom ruchunedostatočná propagácia obce a regiónunedostatočná spolupráca s cestovnými kancelárkami



<ul style="list-style-type: none">• udržiavané tradície a zvyky : víťanie nového roka, stavenie májov, víťanie detí do života, oslavy výročia obce, varenie kapustnice• rozvoj a uchovávanie kultúrnych tradícií a folklóru,• dobré kultúrne povedomie obyvateľov,• strategická východisková poloha na poznávacie výlety do širšieho okolia obce,• fungujúce športové spolky – dobrovoľný hasičský zbor• existencia futbalového ihriska	<ul style="list-style-type: none">• slabá propagácia ľudových tradícií a remesiel, ako i miestnych špecifik• nedostatok športovísk potenciálne využiteľných návštevníkmi obce• chýba rekreačné zázemie obce,
Environmentálne	Environmentálne
<ul style="list-style-type: none">• prírodné bohatstvo s lesmi, pasienkami,• veľké plochy lesov vhodných na rekreáciu,• vysoká hustota vzácnych prírodných úkazov,• existencia separovaného zberu,• zabezpečený systém odvozu a likvidácie komunálneho odpadu,• fungujúci systém odvozu a likvidácie TKO,• existencia protipovodňových opatrení na rieke Váh,	<ul style="list-style-type: none">• v širšom okolí prítomné výrobné prevádzky spôsobujúce nadmernú produkciu polietavých častíc prachu,• narastanie individuálnej automobilovej a motocyklovej dopravy na diaľnici D1,• nízka miera vynútiteľnosti práva v oblasti ŽP,• nedostatočná informovanosť obyvateľstva o stave ŽP,• nedostatok technických kapacít zberu, dopravy, triedenia, zhodnocovania a likvidácie odpadov,• sídlo ekologicky záťažových prevádzok v Považskej Bystrici,• kyslé dažde znehodnocujúce lesný porast v okolí,• nadmerné využívanie umelých hnojív spôsobujúce acidifikáciu pôdy,• existencia čiernych skládok,• existencia skládky odpadu
Príležitosti	Ohrozenia
Hospodárske	Hospodárske
<ul style="list-style-type: none">• využitie prírodného potenciálu (rozvoj ekoturizmu)• nadviazanie nových partnerstiev na úrovni SR a aj v zahraničí• orientácia na efektívne partnerstvá a kooperáciu aktérov regionálneho rozvoja• vysporiadanie pozemkov• ideálne podmienky na rozvoj cestovného ruchu,• možnosť získania finančných prostriedkov z fondov EÚ,• zahraničné investície,• blízkosť k kúpeľnému mestu Rajecké Teplice a Rajec• podpora rozvojových investícií,• vytvorenie nových pracovných miest najmä v malom a strednom podnikaní a službách,• zlepšenie vzdelanostnej úrovne obyvateľstva môže byť hybnou silou rozvoja podnikateľských aktivít,• dostatok ľudských zdrojov s dostatočnými skúsenosťami v oblasti poľnohospodárstva,• rozšírenie drevovýroby,• existencia vhodných podmienok na rozvoj poľnohospodárstva,• maximálna podpora podnikateľov a vytváranie vhodných podnikateľských podmienok,• rozvoj technickej infraštruktúry,• rozvoj informačných technológií – lepší prístup k informáciám,• rozvoj environmentálne vhodných technológií,	<ul style="list-style-type: none">• administratívne opatrenia obmedzujúce plnohodnotný rozvoj cestovného ruchu,• veľká administratívna náročnosť pre získanie financií zo štátnych dotácií a z fondov EÚ,• nedostatok investičného kapitálu,• neochota obyvateľov uskutočňovať podnikateľské aktivity,• neochota obyvateľov investovať do ďalšieho vzdelávania,• malá miera podpory miest a obcí zo strany štátu,• zhoršujúci sa stav obecných stavieb a komunikácií,• absencia chodníkov popri miestnych cestných komunikáciách,• nevýhodné podmienky čerpania prostriedkov z EÚ fondov,• nevýhodné podmienky čerpania úverových zdrojov z komerčných bánk,• pokles rozsahu prepravy na železnici a zvyšovanie negatívnych účinkov dopravy na životné prostredie,• zvyšujúce sa náklady na údržbu a opravy cestnej infraštruktúry,• oneskorená výstavba a modernizácia cestnej siete,• spomalenie hospodárskeho rastu,• narastanie environmentálneho zaťaženia,• trvalý presun cestujúcich z verejnej osobnej dopravy na individuálnu dopravu,• nedostatočná kvalita právneho rámca výkonu činností verejnej správy,



<ul style="list-style-type: none">• vytvorenie nových pracovných miest najmä v malom a strednom podnikaní a službách,• spájanie pravidelných, tradičných kultúrnych aktivít s podnikateľskými aktivitami, resp. organizovanie kultúrnych aktivít pre podnikateľské účely (poznávacia a kultúrna turistika),• rekonštrukcia miestnych komunikácií,	<ul style="list-style-type: none">• zvyšovanie komunikačnej a administratívnej náročnosti výkonu činností verejnej správy vo vzťahu k externému, ako aj internému prostrediu,
Sociálne	Sociálne
<ul style="list-style-type: none">• možnosť použitia 2% daní daňových subjektov na prioritné potreby zdravotníctva,• rozšírenie opatrovateľskej služby,• zariadenie mimovládnych neziskových organizácií poskytujúcich všeobecne prospešné služby,• podpora rozvoja sociálnych služieb, a iných opatrení, projektov a programov na podporu sociálneho začleňovania ohrozených skupín podľa ich špecifických potrieb,• lepšie podmienky na zladovanie prac. a rodinných povinností,• možnosti získania finančných prostriedkov z fondov EÚ• zvýšenie počítačovej gramotnosti obyvateľstva, žiakov a učiteľov• úprava cyklotrás a turistických chodníkov• rozvinúť kultúrne povedomie a tradície mládeže• cezhraničná spolupráca s ČR vo všetkých oblastiach života• lepšia koordinovanosť a propagácia podujatí obce a okolitých obcí• obnova tradícií a remesiel• podpora miestnych spolkov• spolupráca s podnikmi v regióne vrátane zvýšenia prístupu žiakov k moderným strojom a zariadeniam,• vybudovanie pódia v centre obce so štýlovým dreveným posedením,• vybudovanie predajných stánkov,• každoročné folklórne slávnosti,• výstavba izby folklóru a zvyklostí obce,• výstavba remeselného dvora,• rozvoj sponzorovania kultúry,• obnova zanikajúcich tradícií,• vydanie multimediálnych propagačných materiálov o obci, jej kultúrnom dedičstve a tradícií,• zefektívnenie spolupráce s okolitými obcami na regionálnej úrovni,• vybudovanie vnútorného orientačného systému /označenie ulíc, budov, lokalít, orientačná mapa/,• vydávanie obecných novín, propagačné materiály,• možnosť rozvíjať agroturistiku,• možnosť rozvoja oddychovej turistiky v okolí• možnosti rozvoja cykloturistických, jazdeckých a náučných chodníkov,• vytypovanie lokality na rozvoj rekreačných aktivít,• výstavba rekreačného zariadenia v majetku obce,	<ul style="list-style-type: none">• rast počtu obyvateľov v seniorskej kategórii,• zhoršujúca sa sociálna situácia niektorých skupín obyvateľstva,• nízky záujem zamestnávateľov o prijímanie uchádzačov o zamestnanie na podporované pracovné miesta,• nedostatočný záujem zamestnávateľov o udržateľnosť vytvorených pracovných miest,• zvyšujúci sa počet klientov odkázaných na pomoc iných nesystematickou preventívnou prácou v prirodzenom rodinnom a otvorenom prostredí,• zvyšujúce sa finančné náklady na sociálne služby a iné opatrenia pretrvávajúcim poskytovaním tradičných foriem pomoci a služieb pobytového charakteru a riziko znižovania kvality života občanov finančnou náročnosťou sociálnych služieb pre klienta,• nepriaznivý demografický vývoj,• nedostatok finančných prostriedkov na údržbu existujúcich športových objektov,• nedostatočné materiálne zabezpečenie a podpora talentovanej mládeže v jednotlivých druhoch športov,• nárast sociálnej ohrozenosti mládeže,• nedostatok finančných prostriedkov na výstavbu nových športovo-rekreačných objektov,• neochota ľudí investovať a započat podnikateľské aktivity v cestovnom ruchu,• zaostávanie obce v rozvoji CR sa nakoniec odrazí v úrovni kvality života jeho obyvateľov,• predstih „konkurenčných obcí“ v oblasti poznávacej turistiky, športovej a pobytovej turistiky,• nezáujem obyvateľov o rozvoj svojho kultúrneho povedomia,• slabá podpora kultúry zo strany štátu a VUC,• posun priorit mládeže ku konzumnej kultúre,• nedostatok finančných prostriedkov na šírenie miestnej kultúry za hranice katastrálneho územia na obce,• neuskutočnená rekonštrukcia kultúrneho domu,
Environmentálne	Environmentálne
<ul style="list-style-type: none">• vybudovanie kanalizačnej siete• úprava koryt a brehov riek	<ul style="list-style-type: none">• rozvoj „tvrdého“ turizmu, ktorý neberie ohľad na potreby miestneho obyvateľstva a prostredia



<ul style="list-style-type: none">• využívanie alternatívnych a obnoviteľných zdrojov energie• zachovanie a propagácia prírodného dedičstva• odstránenie zdrojov znečistenia povrchových a podzemných vôd• zvýšiť povedomie obyvateľstva v oblasti životného prostredia• možnosti získania finančných prostriedkov z fondov EÚ• vybudovanie nových zberných stanovišť na separovaný odpad,• úprava verejných plôch,• rekonštrukcia miestnych komunikácií,	<ul style="list-style-type: none">• nadmerná hospodárska činnosť negatívne vplyvajúca na stav životného prostredia• znečistenie ovzdušia strednými zdrojmi znečistenia• zníženie biodiverzity• zhoršujúci sa stav životného prostredia v dôsledku nadmernej hospodárskej činnosti v ostatných častiach kraja,• znečistenie ovzdušia veľkými zdrojmi znečistenia,• dopady na zdravotný stav obyvateľov,• zníženie biodiverzity,• pretrvávajúce vykurovanie hlavne tuhými palivami,• nárast množstva vyvázaných odpadov,• nízka disciplína pri nakladaní s odpadmi• existencia skládky odpadu s 2 kazetami
--	--



2. Kontrolný zoznam pre hodnotenie možných rizík

Formulár č. A5 Kontrolný zoznam pre hodnotenie možných rizík

Druh rizika	Objekt rizika	Zdroj rizika	Nežiaduce dôsledky	Pravdepodobnosť
Individuálne	Územie	Nezáujem partnerov/obyvateľov o realizáciu PHSR	Nenaplnenie stanovených cieľov PHSR	Nízka
Technické	Územie	Dopravná zaťaženosť územia	Zaťaženie životného prostredia	Nízka/Stredná
Ekologické	Územie	Zistenie doposiaľ neobjavených starých environmentálnych záťaží	Zvyšovanie znečistenia životného prostredia	Vysoká
Sociálne	Územie	Nedostatočné kapacity	Odliv obyvateľstva	Nízka
Ekonomické	Územie	Neatraktívne prostredie pre investorov	Zvyšovanie nezamestnanosti	Nízka



Strategická časť

Strategická časť obsahuje stratégiu rozvoja obce pri zohľadnení jej vnútorných špecifik a určí hlavné ciele a priority rozvoja obce pri rešpektovaní princípov regionálnej politiky v záujme dosiahnutia vyváženého udržateľného rozvoja územia.

Stratégia vyplýva z názorov a požiadaviek obyvateľov obce, zo SWOT analýzy a realizovaných analýz. Definovanie globálneho cieľa a strategických cieľov v jednotlivých oblastiach rozvoja obce je dôležité najmä z hľadiska naplnenia rozvojových zámerov a priorít obce.

Obsah:

- Vízia územia
- Formulácia a návrh stratégie
- Výber a popis strategických cieľov v jednotlivých politikách – oblastiach rozvoja (hospodárska, sociálna, environmentálna)

1. Vízia obce

V súvislosti s Národnou stratégiou regionálneho rozvoja, ktorá predstavuje víziu, že regióny budú schopné využívať svoj vnútorný potenciál ako svoju konkurenčnú výhodu za účelom zvyšovania kvality života lokálneho obyvateľstva, a zároveň v jednotlivých regiónoch budú znižované vnútroregionálne rozdiely:

Obec Sverepec bude

- ekonomicky rozvíjajúca sa obec, ktorá podporuje podnikateľov vo vidieckom cestovnom ruchu, tvorbu nových pracovných miest, vybudovanie siete služieb s ponukou obchodov, turistických trás.
- Sociálne a spoločensky atraktívna obec – ktorá bude plniť funkciu miesta pre aktívny život všetkých obyvateľov, starším obyvateľom zabezpečí všetky základné potreby pre plnohodnotný život v dôchodkovom veku, opatrovateľskú službu a sociálnu starostlivosť, zdravotné ošetrovanie v dosahu, pre mladých ľudí možnosť zakladania spolkov, aktívneho stretávania sa, možnosti pre využitie voľného času, tvorba voľnočasových aktivít a spoločenského, kultúrneho a športového vyžitia, vytvorenie vhodných podmienok pre mladé rodiny s deťmi, znižovanie kriminality, vybudovanie atraktívnej obce nielen pre obyvateľov ale i pre turistov a návštevníkov
- obec so zdravým životným prostredím s modernou interaktívne komunikujúcou samosprávou v ekologicky zdravom, tichom a príťažlivom prostredí



Pre roky 2015-2025 s rešpektovaním horeuvedeného spracovateľa navrhujú vízia rozvoja obce, ktorá je zameraná hlavne **na kvalitu života občanov**.

- Priateľská obec, vzdelaných a pracovitých občanov a návštevníkov s pozitívnym vzťahom k obci a k životnému prostrediu.
- Obec aktívna, kultúrne a spoločensky rozvinutá založená na spolupráci obyvateľov a návštevníkov s cieľom zlepšiť životné podmienky a zvýrazniť krásu a prednosti územia.
- Zvyšovanie zamestnanosti prostredníctvom rozvoja vidieckeho podnikateľského prostredia, ktoré je šetrné k životnému prostrediu.
- Úspešnou spoluprácou v regióne, realizáciou regionálnych politík a využitím investícií docieľiť vyvážený rozvoj

Pre naplnenie vízie rozvoja si obec pre roky 2014-2020 stanovila tri prioritné oblasti svojho rozvoja:

1. sociálna oblasť,

2. ekonomická (hospodárska) oblasť,

3. environmentálna oblasť,

V týchto prioritných oblastiach **bude obec vytvárať podmienky** pre zvýšenie kvality života obyvateľov obce, pre zvýšenie jej konkurencieschopnosti a ekonomickej výkonnosti s vyváženým rozvojom oblastí trvale udržateľného rozvoja a rešpektovaním strategických cieľov VÚC –TSK. V prioritných oblastiach rozvoja si obec **stanovila strategické ciele a navrhla opatrenia**, ktorými tieto strategické ciele chce dosiahnuť.

PRIORITOU STRATÉGIE EURÓPA 2020 je dosiahnutie rastu, ktorý je:

Inteligentný - Udržateľný- Inkluzívny

V nadväznosti na PHSR Trenčianskeho samosprávneho kraja a Stratégie Európa 2020 budeme tieto priority dosahovať nasledovným spôsobom:

Inteligentný rast, založený na inováciách, modernizácii a podpore výskumu a vývoja, ktorý vplýva na štatistiky rozvinutosti európskych regiónov. Faktor je treba výrazne posilniť a zhodnotiť. To je možné za predpokladov rozvinutého a kvalitného školstva na úrovni stredného školstva a následných kompetencií v oblasti vyššieho vzdelania. Užšie prepojenie školstva s praxou je nevyhnutnosťou.

- Vzdelávanie – prispôbenie svojich zručností súčasným požiadavkám trhu práce
- Digitálna spoločnosť – väčšie prepojenie digitálnych technológií a zvyšovanie digitálnej gramotnosti obyvateľstva.

Udržateľný rast sa zakladá na:

- Znižovaním emisií a zachovaním biologickej rozmanitosti
- Využívaním nových ekologických technológií
- Budovaním inteligentných rozvodov elektrickej energie
- Zlepšovaním prostredia MSP

Inkluzívny rast znamená efektívne využívanie zdrojov vnútorného prostredia Regiónu: ľudských, prírodných a kapitálových. Významným faktorom je spoluúčasť obyvateľov TSK na



tomto inkluzívnom raste. Súvisí s tým najmä rozvoj kreativity obyvateľov vo všetkých typov aktivít najmä rozvoj: cestovného ruchu, kultúry a športu. Dôležitým faktorom je funkčná dopravná infraštruktúra napojená na medzinárodné dopravné koridory so zabezpečenou podporou podnikateľských aktivít využívajúcich miestne ľudské zdroje s potrebnou kvalifikáciou.

1.2 Strategické ciele

Vízia obce Sverepec

Strategický cieľ.

Zvýšenie kvality života obyvateľov prostredníctvom kvalitne dobudovanej technickej a sociálnej infraštruktúry, komplexne dobudovanou ponukou obchodu a služieb, vytvorením bezpečného a atraktívneho priestoru obce.

Formulár č. S 1 - Hierarchia strategických cieľov

Prioritné oblasti		
PO 1 Hospodárska	PO 2 Sociálna	PO 3 Environmentálna
Ciele prioritných oblastí		
Cieľom hospodárskej oblasti je zvyšovanie konkurencieschopnosti a tvorba pracovných príležitostí	Cieľom sociálnej oblasti je vytvoriť podmienky pre kvalitný život občanov	Cieľom environmentálnej oblasti je ochrana a tvorba ŽP
Opatrenia- Oblasť podpory		
Podnikateľské prostredie, malé a stredné podniky	Sociálna starostlivosť	Technická infraštruktúra
Dopravná infraštruktúra	Školstvo a vzdelávanie	Odpadové hospodárstvo
Cestovný ruch	Športová, kultúrna a zdravotnícka infraštruktúra	Protipovodňová ochrana
	Verejná správa	Ochrana prírody a biodiverzity

Prioritné oblasti, oblasti podpory a opatrenia

PO 1 Hospodárska	PO 2 Sociálna	PO 3 Environmentálna
Oblasť podnikateľského prostredia, malých a stredných podnikov	Oblasť sociálnej starostlivosti	Oblasť technickej infraštruktúry
Opatrenie 1.1 Podpora podnikateľov a zvýšenie zamestnanosti v obci.	Opatrenie 2.1 Komplexná starostlivosť o sociálne znevýhodnené skupiny občanov.	Opatrenie 3.1 Dobudovanie kanalizácie a ČOV, dobudovanie verejného vodovodu
Opatrenie 1.2		Opatrenie 3.2



Optimálna sieť zmodernizovaných verejných budov.		Plynofikácia obce a obnoviteľné zdroje energie Opatrenie 3.3 Úsporne a esteticky osvetlená obec a ozvučená s dôrazom na bezpečnosť.
Oblasť dopravnej infraštruktúry	Oblasť školstva a vzdelávania	Oblasť odpadového hospodárstva
Opatrenie 1.3 Kvalitné, bezpečné a udržiavané miestne komunikácie, chodníky	Opatrenie 2.2 Podpora aktivít a projektov v oblasti školstva a vzdelávania vrátane zlepšenia materiálovo technických podmienok škôl a školských zariadení.	Opatrenie 3.4 Obec s účinným, ekonomicky udržateľným a ekologickým systémom odpadového hospodárstva.
Oblasť cestovného ruchu	Oblasť športovej, kultúrnej a zdravotníckej infraštruktúry	Oblasť protipovodňovej ochrany
Opatrenie 1.4 Vytváranie podmienok pre rozvoj cestovného ruchu	Opatrenie 2.3 Podpora kultúrnych, športových a spoločenských podujatí	Opatrenie 3.5 Ochrana obyvateľov pred povodňami.
	Oblasť verejnej správy	Oblasť ochrany prírody a biodiverzity
	Opatrenie 2.4 Skvalitnenie verejných služieb poskytovaných občanom	Opatrenie 3.6 Podpora aktivít v oblasti prírodného dedičstva
		Opatrenie 3.7 Zatvorenie skládky odpadu

Stratégia rozvoja obce Svrepec na roky 2015-2025 (Prehľad)

1. Oblasť hospodárskej politiky

Cieľom obce Svrepec na roky 2015-2025 v hospodárskej oblasti je zvyšovanie konkurencieschopnosti a tvorba pracovných príležitostí. Tento cieľ sa bude naplňať prostredníctvom opatrení:

- | | |
|---------------|---|
| Opatrenie 1.1 | Podpora podnikateľov a zvýšenie zamestnanosti v obci. |
| Opatrenie 1.2 | Optimálna sieť zmodernizovaných verejných budov. |
| Opatrenie 1.3 | Kvalitné, bezpečné a udržiavané miestne komunikácie, chodníky |
| Opatrenie 1.4 | Vytváranie podmienok pre rozvoj cestovného ruchu, marketing |



2. Oblasť sociálnej politiky

Cieľom Sverepec na roky 2015-2025 v sociálnej oblasti je vytvoriť podmienky pre kvalitný život občanov. Tento cieľ sa bude naplňať prostredníctvom opatrení:

- | | |
|---------------|---|
| Opatrenie 2.1 | Komplexná starostlivosť o sociálne znevýhodnené skupiny občanov. |
| Opatrenie 2.2 | Podpora aktivít a projektov v oblasti školstva a vzdelávania vrátane zlepšenia materiálno technických podmienok škôl a školských zariadení. |
| Opatrenie 2.3 | Podpora kultúrnych, športových a spoločenských podujatí |
| Opatrenie 2.4 | Skvalitnenie verejných služieb poskytovaných občanom |

3. Oblasť environmentálnej politiky

Cieľom obce Sverepec na roky 2015-2025 v environmentálnej oblasti je ochrana a tvorba ŽP. Tento cieľ sa bude naplňať prostredníctvom opatrení:

- | | |
|---------------|--|
| Opatrenie 3.1 | Dobudovanie kanalizácie, verejného vodovodu a ČOV |
| Opatrenie 3.2 | Plynifikácia obce a obnoviteľné zdroje |
| Opatrenie 3.3 | Úsporne a esteticky osvetlená obec a ozvučená s dôrazom na bezpečnosť. |
| Opatrenie 3.4 | Obec s účinným, ekonomicky udržateľným a ekologickým systémom odpadového hospodárstva. |
| Opatrenie 3.5 | Ochrana obyvateľov pred povodňami. |
| Opatrenie 3.6 | Podpora aktivít v oblasti prírodného dedičstva |
| Opatrenie 3.7 | Zatvorenie skládky odpadu |



3. Programová časť

Obsah:

- Konkrétne opatrenia a projekty vrátane ich priradenia k jednotlivým cieľom a prioritám
- Súbor ukazovateľov výsledkov a dopadov vrátane východiskových a cieľových hodnôt

Programová časť PHSR obsahuje najmä zoznam opatrení a aktivít na zabezpečenie realizácie programu rozvoja obce, t. j. obsahuje podrobnejšie rozpracovanie strategických cieľov v hospodárskej, sociálnej a environmentálnej politike minimálne na úroveň opatrení a aktivít, ktoré sú tvorené vecne príbuznými skupinami projektov.

Formulár č. P 1 - Prehľad opatrení, projektov a aktivít podľa oblastí

OP.		2015	2016	2017	2018	2019	2020	2020-25
1.1	Podpora podnikateľov a zvýšenie zamestnanosti v obci							
1.1.1	Spracovanie stratégie podpory podnikania a zvýšenie informovanosti o možnostiach podpory zo strany obce, VUC, štátu, EÚ							
1.1.2	Komunikácia s hlavnými sociálno-ekonomickými partnermi pri koordinácii rozvojových aktivít							
1.1.3	Vytvorenie ekonomických a technických podmienok pre výstavbu priemyselnej zóny (výkup pozemkov, technická dokumentácia, IS)							
1.1.4	Vymedzenie prenajímateľných priestorov – polyfunkčný objekt-Kultúrny dom, Budova skladu – kompletná rekonštrukcia							
1.1.5	Rekonštrukcia a revitalizácia starých priemyselných zón v obci							
1.1.6	Zakladanie malých a stredných podnikov s majetkovou účasťou obce – bytovka, pálenica							
1.2.	Optimálna sieť zmodernizovaných verejných budov							
1.2.1	Rekonštrukcia obecného úradu čiastočná							
1.2.2	Rekonštrukcia kultúrneho domu kompletná							
1.2.3	Rekonštrukcia domu smútku kompletná							
1.2.4	Rekonštrukcia a rozšírenie obecného cintorína (oplotenie, chodníky, dobudovanie osvetlenia)							
1.2.5	Výstavba amfiteátra							
1.2.6	Rekonštrukcia futbalového ihriska čiastočná							
1.2.7	Rekonštrukcia hasičskej zbrojnice kompletná s vybavením a technikou							
1.2.8	Rekonštrukcia obecnej knižnice (digitalizácia, vybavenie, kompletná rekonštrukcia)							
1.3	Kvalitné bezpečné a udržiavané miestne komunikácie, chodníky							
1.3.1	Rekonštrukcia miestnych komunikácií (kompletná) a dobudovanie do nových častí							



1.3.2	Výstavba chodníkov v celej obci a v nových častiach, úprava verejných priestranstiev						
1.3.3	Rekonštrukcia zastávok						
1.3.4	Výstavba/rekonštrukcia parkovísk – pred OÚ a pred cintorínmi						
1.3.5	Značenie ciest chodníkov a ulíc, dopravné značenie, merače rýchlosti, spomaľovače - Značenie ulíc na miestnej úrovni podľa zaužívaných názvov						
1.3.6	Vybudovanie námestia v centre obce						
1.4	Vytváranie podmienok pre rozvoj cestovného ruchu						
1.4.1	Výstavba multifunkčného športového areálu (ihriská minifutbal, florbal, kolkáreň, tenisový kurt)						
1.4.2	Výstavba pamätnej izby						
1.4.3	Vybudovanie rozhľadne						
1.4.4	Dostupnosť a propagácia prírodných a historických pamiatok – kaplnka a kostol, náučné chodníky, cyklotrasy						
1.4.5	Vybudovanie remeselného dvora v centre obce						
1.4.6	Podpora vytvárania nových atraktivít v obci						
1.4.7	Spracovanie histórie, monografie obce						
1.4.8	Prepojenie obce so subjektami cestovného ruchu a agroturistiky, poľnohospodárske a agro- podniky v obci						
1.4.9	Zachovanie a rozvoj ľudových tradícií a ich maximálne využitie v CR – ľudový súbor v obci						
1.4.10	Spracovanie kalendára podujatí						
1.4.11	Spolupráca s ostatnými obcami - Medziobecná spolupráca medzi okolitými obcami						
1.4.12	Uzavretie dohôd s podnikateľmi v CR a podporovanie aktivít						
2.1	Komplexná starostlivosť o sociálne znevýhodnené skupiny občanov						
2.1.1.	Zriaďiť zariadenie poskytujúce opatrovateľské služby-denné centrum pre dôchodcov, rozvoz jedál, nákup auta						
2.1.2	Výstavba nájomného bytového domu						
2.1.3	Klubová a spolková činnosť v obci –aktivity, výlety						
2.1.4	Znižovanie nezamestnanosti a aktivácia nezamestnaných – práce pre nezamestnaných zabezpečenie pracovných pomôcok a náradia, školenia, poistenie, spolupráca s ÚPSVaR, podpora zamestnávania obyvateľov						
2.1.5	Vybudovanie domova dôchodcov						
2.2	Podpora aktivít a projektov v oblasti školstva a vzdelávania vrátane zlepšenia materiálnych podmienok škôl a školských zariadení						
2.2.1	Rekonštrukcia Materskej školy (kompletná rekonštrukcia, vybavenie, prístavba jedálne, rozšírenie kuchyne)						



2.2.2	Rekonštrukcia Základnej školy i telocvične – kompletná i s vybavením						
2.2.3	Podpora vzdelávacích programov MŠ, krúžková činnosť, vydávanie publikácií, interaktívne programy, výmenné pobyty, technologické vybavenie						
2.3	Podpora kultúrnych, športových a spoločenských podujatí						
2.3.1	Organizovanie pravidelných podujatí						
2.3.2	Spolupráca so spolkami a jednotlivcami pôsobiacimi v tejto sfére						
2.3.3	Zachovanie a rozvoj ľudových tradícií (folklór, hudba, pôvodný odev) a ich maximálne využitie v cestovnom ruchu						
2.4	Skvalitnenie verejných služieb poskytovaných občanom						
2.4.1	Projekt elektronizácie služieb verejnej správy						
2.4.2	Aktualizácia/tvorba rozvojových dokumentov obce						
2.4.3	Využívanie medzinárodnej spolupráce pre rozvojové aktivity a propagáciu obce, budovanie partnerstiev- vytváranie partnerstiev s družobnou obcou						
2.4.4	Rekonštrukcia káblovej televízie, výmena zariadení, optických káblov, podperných bodov, zavedenie internetu do káblovej TV, internet						
2.4.5	Nákup techniky, traktora so štiepkovačom, vlečkou, radlicou, posýpačom, traktorbager, príp. malé nákladné vozidlo.						
3.1	Dobudovanie kanalizácie, verejného vodovodu a ČOV						
3.1.1	Výstavba miestnej kanalizácie na území celej obce, vybudovanie ČOV						
3.1.2	Dobudovanie verejného vodovodu do nových častí a rekonštrukcia starého, vybudovanie ČOV						
3.2	Plynifikácia obce a obnoviteľné zdroje						
3.2.1	Rozšírenie plynových prípojok do nových častí						
3.2.2	Využívanie obnoviteľných zdrojov energie - Solárne panely, fotovoltaika, biomasa, alternatívne zdroje energie – využitie v obecných budovách ale i podpora a osвета medzi obyvateľmi						
3.3	Úsporne, esteticky osvetlená a ozvučená obec s dôrazom na bezpečie						
3.3.1	Modernizácia a rekonštrukcia verejného osvetlenia a dobudovanie do nových častiach obce,						
3.3.2	Rekonštrukcia a modernizácia verejného rozhlasu a ústredne, bezdrôtový, rozšírenie verejného rozhlasu do nových ulíc a lokalít						
3.3.3	Kamerové systémy v centre obce						
3.4	Obec s účinným ekonomicky udržateľným a ekologickým systémom odpadového hospodárstva						
3.4.1	Nakladanie s komunálnym a drobným stavebným odpadom, mobilne zbery,						



	triedenie odpadu, odstránenie nelegálnych a čiernych skládok, revitalizácia územia						
3.4.2	Vybudovanie zberného dvora – výstavba budovy, oploenie, zabezpečenie technológií na zber, separovanie a zhodnocovanie odpadov, kontajnerové stojiská pri družstve						
3.4.3	Projekty osvetu a propagácie separovaného zberu						
3.4.4	Spracovanie biologického odpadu a zriadenie kompostoviska + technické vybavenie						
3.4.5	Zakúpenie kompostérov do každej domácnosti						
3.5	Ochrana obyvateľov pred povodňami						
3.5.1	Projekt protipovodňových opatrení a regulácie toku Sverepecký potok						
3.5.2	Projekt budovania odvodňovacích jarkov v celom katastri obce						
3.6	Podpora aktivít v oblasti prírodného dedičstva						
3.6.1	Vybudovanie náučného chodníka s informačnými tabuľkami o atraktivitách v obci a jej histórii, vytvoriť tak spojenie s okolitými obcami a zatraktívniť tak územie pre turistov						
3.6.2	Vytvorenie cyklistickej trasy, prepojenie s okolitými obcami, nevyhnutné budú samozrejme terénne úpravy v niektorých miestach. Napr. vybudovanie premostení, výrubu stromov, zrovnanie terénu						
3.6.3	Rekonštrukcia pamiatok v obci - Piesková baňa						
3.7	Zatvorenie skládky odpadu						
3.7.1	Uzatvorenie skládky, rekultivácia územia a odstránenie hrozieb na životnom prostredí						

3.1 Súbor ukazovateľov výsledkov a dosahov vrátane východiskových a cieľových hodnôt

Súčasťou PHSR je určenie merateľných ukazovateľov, ktoré sú potrebné pre monitorovanie a hodnotenie plnenia PHSR. Ide o mechanizmus plnenia opatrení prostredníctvom vykonávania jednotlivých aktivít. Tieto hodnoty sa zbierajú počas viacerých rokov. Merateľné ukazovatele predstavujú výstupy v danej oblasti. K merateľným ukazovateľom zaraďujeme i tie, ktoré sú zamerané na sledovanie cieľovej skupiny každej z oblastí.

Ukazovatele výstupov, výsledkov a dopadov sú spracované v nasledovnej tabuľke:



Formulár č.P2 Ukazovatele výstupu, výsledku a dosahu

OP.		Ukazovateľ výstupu	Počiatočná hodnota ukazovateľa	Plánovaná hodnota ukazovateľa	Rozpočet obce	Externé zdroje	Spolu náklady
1.1	Podpora podnikateľov a zvýšenie zamestnanosti v obci						
1.1.1	Spracovanie stratégie podpory podnikania a zvýšenie informovanosti o možnostiach podpory zo strany obce, VUC, štátu, EÚ	Zapojení podnikatelia (počet)	0	10	500,00€	4 500,00€	5 000,00€
1.1.2	Komunikácia s hlavnými sociálno-ekonomickými partnermi pri koordinácii rozvojových aktivít	Rozvojové aktivity (počet)	0	3	500,00€	4 500,00€	5 000,00€
1.1.3	Vytvorenie ekonomických a technických podmienok pre výstavbu priemyselnej zóny (výkup pozemkov, technická dokumentácia, IS)	Využitelnosť priemyselnej zóny (%)	10%	90%	50 000,00€	850 000,00€	900 000,00€
1.1.4	Vymedzenie prenajímateľných priestorov – polyfunkčný objekt-Kultúrny dom, Budova skladu – kompletná rekonštrukcia	Počet	0	2	50 000,00€	450 000,00€	500 000,00€
1.1.5	Rekonštrukcia a revitalizácia starých priemyselných zón v obci	Počet	0	1	30 000,00€	270 000,00€	300 000,00€
1.1.6	Zakladanie malých a stredných podnikov s majetkovou účasťou obce – bytovka, pálenica	Počet	0	2	500,00€	4 500,00€	5 000,00€
1.1.7	Podpora tradičných odvetví a zavádzanie nových technológií- poľnohospodárstvo	Počet	0	1	1 000,00€	9 000,00€	10 000,00€
1.2.	Optimálne sieť zmodernizovaných verejných budov						
1.2.1	Rekonštrukcia obecného úradu čiastočná	Rozsah rekonštrukcie (%)	40%	100%	40 000,00€	360 000,00€	400 000,00€
1.2.2	Rekonštrukcia kultúrneho domu kompletná	Rozsah rekonštrukcie (%)	20%	100%	50 000,00€	650 000,00€	700 000,00€
1.2.3	Rekonštrukcia domu smútku kompletná	Rozsah rekonštrukcie (%)	20%	100%	40 000,00€	360 000,00€	400 000,00€
1.2.4	Rekonštrukcia a rozšírenie obecného cintorína (oplotenie, chodníky, dobudovanie osvetlenia)	Rozsah rekonštrukcie (%)	50%	100%	20 000,00€	180 000,00	200 000,00€
1.2.5	Výstavba amfiteátra	Počet	0	1	20 000,00€	180 000,00	200 000,00€
1.2.6	Rekonštrukcia futbalového ihriska čiastočná	Rozsah rekonštrukcie (%)	40%	100%	30 000,00€	270 000,00€	300 000,00€



1.2.7	Rekonštrukcia hasičskej zbrojnice, vybavenie a technika (kompletná)	Rozsah rekonštrukcie (%)	20%	100%	35 000,00€	315 000,00€	350 000,00€
1.2.8	Rekonštrukcia obecnej knižnice (digitalizácia, vybavenie, kompletná rekonštrukcia)	Rozsah rekonštrukcie (%)	40%	100%	2 000,00€	18 000,00€	20 000,00€
1.3	Kvalitné bezpečné a udržiavané miestne komunikácie, chodníky						
1.3.1	Rekonštrukcia miestnych komunikácií (kompletná) a dobudovanie do nových častí	Rozsah rekonštrukcie (%)	20%	100%	50 000,00€	1 950 000,00€	2 000 000,00€
1.3.2	Výstavba chodníkov v celej obci a v nových častiach, úprava verejných priestranstiev	Rozsah výstavby (%)	20%	100%	50 000,00€	950 000,00€	1 000 000,00€
1.3.3	Rekonštrukcia zastávok	Rozsah rekonštrukcie (%)	30%	100%	2 000,00€	18 000,00€	20 000,00€
1.3.4	Výstavba/rekonštrukcia parkovísk – pred OÚ a pred cintorínmi	Rozsah rekonštrukcie (%)	40%	100%	2 000,00€	18 000,00€	20 000,00€
1.3.5	Značenie ciest chodníkov a ulíc, dopravné značenie, merače rýchlosti, spomaľovače - Značenie ulíc na miestnej úrovni podľa zaužívaných názvov	Rozsah značenia (%)	30%	100%	1 000,00€	9 000,00€	10 000,00€
1.3.6	Vybudovanie námestia v centre obce	Počet	0	1	1 000,00€	9 000,00€	10 000,00€
1.4	Vytváranie podmienok pre rozvoj cestovného ruchu						
1.4.1	Výstavba multifunkčného športového areálu (ihriská minifutbal, florbal, kolkáreň, tenisový kurt)	Rozsah výstavby (%)	0%	100%	20 000,00€	180 000,00€	200 000,00€
1.4.2	Výstavba pamätnej izby	Počet	0	1	1 000,00€	9 000,00€	10 000,00€
1.4.3	Vybudovanie rozhľadne	Počet	0	1	500,00€	4 500,00€	80 000,00€
1.4.4	Dostupnosť a propagácia prírodných a historických pamiatok – kaplnka a kostol, náučné chodníky, cyklotrasy	Zvýšenie propagácie (%)	30%	80%	10 000,00€	90 000,00€	100 000,00€
1.4.5	Vybudovanie remeselného dvora v centre obce	Realizované projekty (počet)	0	1	20 000,00€	180 000,00€	200 000,00€
1.4.6	Podpora vytvárania nových atraktivít v obci	Počet	0	1	2 000,00€	18 000,00€	20 000,00€
1.4.7	Spracovanie histórie, monografie obce	Realizované projekty (počet)	0	1	1 000,00€	9 000,00€	10 000,00€
1.4.8	Prepojenie obce so subjektami cestovného ruchu a agroturistiky, poľnohospodárske a agro-podniky v obci	Realizované projekty (počet)	0	3	1 000,00€	9 000,00€	10 000,00€



1.4.9	Zachovanie a rozvoj ľudových tradícií a ich maximálne využitie v CR – ľudový súbor v obci	Počet	0	1	1 000,00€	9 000,00€	10 000,00€
1.4.10	Spracovanie kalendára podujatí	Počet	0	1	500,00€	4 500,00€	5 000,00€
1.4.11	Spolupráca s ostatnými obcami - Medziobecná spolupráca medzi okolitými obcami	Zvýšenie spolupráce (%)	20%	80%	1 000,00€	9 000,00€	10 000,00€
1.4.12	Uzavretie dohôd s podnikateľmi v CR a podporovanie aktivít	Počet dohôd	0	2	500,00€	4 500,00€	5 000,00€
2.1	Komplexná starostlivosť o sociálne znevýhodnené skupiny občanov						
2.1.1.	Zriadiť zariadenie poskytujúce opatrovateľské služby-denné centrum pre dôchodcov, rozvoz jedál, nákup auta	Využitelnosť (%)	0%	100%	2 000,00€	18 000,00€	20 000,00€
2.1.2	Výstavba nájomného bytového domu	Počet bytových domov	0	1	50 000,00€	1 950 000,00€	2 000 000,00€
2.1.3	Klubová a spolková činnosť v obci –aktivity, výlety	Zvýšenie využívania služieb v obci (%)	0	90%	1 000,00€	9 000,00€	10 000,00€
2.1.4	Znižovanie nezamestnanosti a aktivácia nezamestnaných – práce pre nezamestnaných zabezpečenie pracovných pomôcok a náradia, školenia, poistenie, spolupráca s ÚPSVaR, podpora zamestnávania obyvateľov	Počet zapojených nezamestnaných	0	10	1 000,00€	9 000,00€	10 000,00€
2.1.5	Vybudovanie Domova sociálnych služieb	Počet	0	1	40 000,00€	360 000,00€	400 000,00€
2.2	Podpora aktivít a projektov v oblasti školstva a vzdelávania vrátane zlepšenia materiálno technických podmienok škôl a školských zariadení						
2.2.1	Rekonštrukcia Materskej školy (kompletná rekonštrukcia,vybavenie, prístavba jedálne, rozšírenie kuchyne)	Rozsah rekonštrukcie (%)	50%	100%	360 000,00€	40 000,00€	400 000,00€
2.2.2	Rekonštrukcia Základnej školy a telocvične – kompletná i s vybavením	Rozsah rekonštrukcie (%)	20%	100%	50 000,00€	550 000,00€	600 000,00€
2.2.3	Podpora vzdelávacích programov MŠ, krúžková činnosť, vydávanie publikácií, interaktívne programy, výmenné pobyty, technologické vybavenie	Zlepšenie úrovne (%)	50%	100%	3 000,00€	27 000,00€	30 000,00€
2.3	Podpora kultúrnych, športových a spoločenských podujatí						
2.3.1	Organizovanie pravidelných podujatí	Zlepšenie úrovne (%)	50%	100%	2 000,00€	18 000,00€	20 000,00€
2.3.2	Spolupráca so spolkami a jednotlivcami pôsobiaci v tejto sfére	Zapojenie spolkov do diania v obci (%)	30%	100%	1 500,00€	13 500,00€	15 000,00€



2.3.3	Zachovanie a rozvoj ľudových tradícií (folklór, hudba, pôvodný odev) a ich maximálne využitie v cestovnom ruchu	Využitelnosť tradícií (%)	20%	100%	1 000,00€	9 000,00€	10 000,00€
2.4	Skvalitnenie verejných služieb poskytovaných občanom						
2.4.1	Projekt elektronizácie služieb verejnej správy	Podiel zvýšenia e-verejnej správy	10%	100%	3 000,00€	27 000,00€	30 000,00€
2.4.2	Aktualizácia/tvorba rozvojových dokumentov obce	Počet	0	2	2 000,00€	18 000,00€	20 000,00€
2.4.3	Využívanie medzinárodnej spolupráce pre rozvojové aktivity a propagáciu obce, budovanie partnerstiev- vytváranie partnerstiev s družobnou obcou	Partneri (počet)	0	3	2 000,00€	18 000,00€	20 000,00€
2.4.4	Rekonštrukcia káblovej televízie, výmena zariadení, optických káblov, podperných bodov, zavedenie internetu do káblovej TV, internet	Rozsah využitia (%)	20%	100%	10 000,00€	90 000,00€	100 000,00€
2.4.5	Nákup techniky, traktora so štiepkovačom, vlečkou, radlicou, posýpačom, traktorbager, príp. malé nákladné vozidlo.	Rozsah využitia	20%	100%	10 000,00€	90 000,00€	100 000,00€
3.1	Dobudovanie kanalizácie, verejného vodovodu a ČOV						
3.1.1	Výstavba miestnej kanalizácie na území celej obce, dobudovanie ČOV	Rozsah (%)	80%	100 %	500 000,00€	14 500 000,0€	15 000 000,00€
3.1.2	Dobudovanie verejného vodovodu do nových častí a rekonštrukcia starého, dobudovanie ČOV	Rozsah (%)	90%	100 %	50 000,00€	950 000,00€	1 000 000,00€
3.2	Plynifikácia obce a obnoviteľné zdroje						
3.2.1	Rozšírenie plynových prípojek do nových častí	Rozsah (%)	70%	100%	50 000,00€	2 950 000,00€	3 000 000,00€
3.2.2	Využívanie obnoviteľných zdrojov energie - Solárne panely, fotovoltaika, biomasa, alternatívne zdroje energie – využitie v obecných budovách ale i podpora a osвета medzi obyvateľmi	Úspora (%)	0%	30-50%	50 000,00€	950 000,00€	1 000 000,00€
3.3	Úsporne, esteticky osvetlená a ozvučená obec s dôrazom na bezpečie						
3.3.1	Modernizácia a rekonštrukcia verejného osvetlenia a dobudovanie do nových častí	Podiel rekonštrukcie (%)	70%	100%	6 000,00€	1 450 000,00€	1 500 000,00€
3.3.2	Rekonštrukcia a modernizácia verejného rozhlasu a ústredne, bezdrôtový, rozšírenie verejného rozhlasu do nových ulíc a lokalít	Podiel rekonštrukcie (%)	70%	100%	5 000,00€	45 000,00€	50 000,00€



3.3.3	Kamerové systémy v centre obce	Kamerový systém v centre (%)	0%	100%	5 000,00€	45 000,00€	50 000,00€
3.4	Obec s účinným ekonomicky udržateľným a ekologickým systémom odpadového hospodárstva						
3.4.1	Nakladanie s komunálnym a drobným stavebným odpadom, mobilne zbery, triedenie odpadu, odstránenie nelegálnych a čiernych skládok, revitalizácia územia	Zlepšenie triedenia odpadu (%)	30%	90%	50 000,00€	850 000,00€	900 000,00€
3.4.2	Vybudovanie zberného dvora – výstavba budovy, oploenie, zabezpečenie technológií na zber, separovanie a zhodnocovanie odpadov, kontajnerové stojiská pri družstve	Počet zberných dvorov	0	1	50 000,00€	950 000,00€	1 000 000,00€
3.4.3	Projekty osvetu a propagácie separovaného zberu	Zvýšenie informovanosti (%)	10%	70%	3 000,00€	27 000,00€	30 000,00€
3.4.4	Spracovanie biologického odpadu a zriadenie kompostoviska + technické vybavenie	Podiel spracovania (%)	10%	100%	80 000,00€	720 000,00€	800 000,00€
3.4.5	Zakúpenie kompostérov do každej domácnosti	Podiel spracovania (%)	10%	100%	50 000,00€	45 000,00€	50 000,00€
3.5	Ochrana obyvateľov pred povodňami						
3.5.1	Projekt protipovodňových opatrení a regulácie toku Sverepecký potok	Protipovodňové opatrenia (%)	10%	100%	3 000,00€	27 000,00€	30 000,00€
3.5.2	Projekt budovania odvodňovacích jarkov v celom katastri obce	Odvodňovacie jarky (%)	10%	100%	2 000,00€	18 000,00€	20 000,00€
3.6	Podpora aktivít v oblasti prírodného dedičstva						
3.6.1	Vybudovanie náučného chodníka s informačnými tabuľkami o atraktivitách v obci a jej histórii, vytvoriť tak spojenie s okolitými obcami a zatraktívniť tak územie pre turistov	Rozsah výstavby (%)	0%	100%	20 000,00€	180 000,00€	200 000,00€
3.6.2	Vytvorenie cyklickej trasy, prepojenie s okolitými obcami, nevyhnutné budú samozrejme terénne úpravy v niektorých miestach. Napr. vybudovanie premostení, výruby stromov, zrovnanie terénu	Rozsah výstavby (%)	0%	100%	30m 000,00€	270 000,00€	300 000,00€
3.6.3	Rekonštrukcia pamiatok v obci - Piesková baňa	Počet	0	1	20 000,00€	180 000,00€	200 000,00€
3.7	Zatvorenie skládky odpadu						
3.7.1	Uzatvorenie skládky odpadu a revitalizácia územia, odstránenie hrozieb na ŽP	Počet	0	1	50 000,00€	950 000,00€	1 000 000,00€



4. Realizačná časť

Realizačná časť je zameraná na popis postupov inštitucionálneho a organizačného zabezpečenia realizácie programu rozvoja obce, systém monitorovania a hodnotenia plnenia programu rozvoja obce na základe stanovených merateľných ukazovateľov, vecný a časový harmonogram realizácie programu rozvoja formou akčných plánov.

- Popis úloh jednotlivých partnerov pri realizácii PHSR
- Popis inštitucionálneho a organizačného zabezpečenia realizácie PHSR, spôsob komunikácie, kooperácie a koordinácie
- Stručný popis komunikačnej stratégie PHSR k jednotlivým skupinám
- Systém monitorovania a hodnotenia
Plán hodnotenia a monitorovania realizácie PHSR, Monitorovacia správa

4.1 Popis úloh jednotlivých partnerov pre realizácii PHSR

Začiatok realizácie PHSR sa začína po vypracovaní a schválení PHSR v obecnom zastupiteľstve a zabezpečuje ju počas platnosti PHSR podľa zákona č. 539/2008 Z. z. o podpore regionálneho rozvoja. Obec na účely podpory regionálneho rozvoja **„zabezpečuje a koordinuje vypracovanie a realizáciu programu hospodárskeho rozvoja a sociálneho rozvoja obce, pravidelne ho monitoruje a každoročne vyhodnocuje jeho plnenie, zabezpečuje súlad programu hospodárskeho rozvoja a sociálneho rozvoja obce s územnoplánovacou dokumentáciou, ak jej spracovanie vyžaduje osobitný predpis.“**

Partneri

Pri samotnej realizácii PHSR vystupujú partneri projektu s ktorými má obec dlhodobé skúsenosti a spolupráca prebiehala i v minulosti. Ide najmä o organizácie pôsobiace v obci, ale i samotných podnikateľov. Partnermi sú aj susedné obce, s ktorými je úzka spolupráca nielen v projektoch technického zamerania, ale i pri organizácii spoločenských aktivít. Dôležité partnerstvá sú i v oblasti členstva obce v mikroregionálnom združení miest a obcí, ale i v MAS Naše Považie, ktorá je založená na základe spolupráce miestnych samospráv, podnikateľov a subjektov tretieho sektora.

4.2 Organizačné a inštitucionálne zabezpečenie realizácie PHSR

Organizačné zabezpečenie

Obecný úrad má v oblasti prípravy a realizácie programu rozvoja dostatočné skúsenosti na programovej aj projektovej úrovni: z prípravy, realizácie a hodnotenia programu hospodárskeho a sociálneho rozvoja mesta (2007-2013), z prípravy a realizácie projektov financovaných zo štrukturálnych fondov v Programovom období 2007-2013 ako i z prípravy a realizácie projektov



financovaných z rôznych dotačných titulov v rokoch 2007-2013.

Základnými orgánmi obce sú starosta obce a obecné zastupiteľstvo. Tieto orgány spolupracovali pri príprave PHSR a budú dohliadať na pravidelné získavanie pripomienok od partnerov, poslancov a verejnosti.

Obecné zastupiteľstvo

Najvyšším orgánom obce je obecné zastupiteľstvo, ktoré PHSR schvaľuje a zabezpečuje jeho plnenie. Obecné zastupiteľstvo taktiež rozhoduje o realizácii projektov zo štrukturálnych fondov a ich spolufinancovaní. V prípade hodnotenia PHSR obecné zastupiteľstvo schvaľuje hodnotiace a monitorovacie správy a rozhoduje o aktualizácii programu. Obecné zastupiteľstvo môže rozdeliť jednotlivé priority programu a akčného plánu komisiám OcÚ zaoberajúcim sa monitorovaním a hodnotením.

Starosta obce

Najvyšším výkonným orgánom obce je starosta obce, ktorý podpisuje schválenie dokumentu, riadi samotný proces implementácie, zastupuje obec vo veciach verejných.

Inštitucionálne zabezpečenie

Administratívne a inštitucionálne náležitosti obce, ako aj orgánov zriadených obecným zastupiteľstvom, uskutočňuje obecný úrad, ktorého činnosť riadi starosta obce.

Formulár č. R1 Realizácia činností PHSR

Činnosť	OZ	Starosta obce	Komisie obce	OcÚ	Hlavný kontrolór
Financovanie	Schvaľuje	riadi	hodnotí	vykonáva	
Implementácia	Schvaľuje	riadi	hodnotí	vykonáva	
Hodnotenie	Schvaľuje	riadi		vykonáva	
Monitorovanie	Schvaľuje	riadi	hodnotí	vykonáva	
Kontrola	Schvaľuje	riadi	navrhne		vykonáva

4.3 Komunikačná stratégia

Komunikačná stratégia obce bude založená na informovanosti občanov. Prostredníctvom komunikačnej stratégie obec informuje o svojich cieľoch, aktivitách, plánoch, ale vyvíja i snahu o zapojenie verejnosti a získanie ich názorov a pripomienok.

Potrebuje aj informovanie zamestnancov a partnerov o aktuálnom dianí v oblasti, preto bude cieľom obce zvyšovať ich vedomosti prostredníctvom vzdelávacích aktivít.

Hlavným nástrojom komunikácie obce je jej webová stránka. Nasledujú úradná tabuľa, verejný rozhlas, obecné noviny.

Komunikačná stratégia začala prebiehať už v čase príprav PHSR, zapojením verejnosti a v tomto duchu sa bude niesť až po koniec programového obdobia a platnosti PHSR.

Program hospodárskeho a sociálneho rozvoja obce podlieha schvaľovaniu obecným zastupiteľstvom. Ako komunikačný nástroj slúži „Materiál na rokovanie obecného zastupiteľstva“. Vstupné informácie pripravujú zamestnanci obecného úradu, prerokúva sa v komisiách zastupiteľstva a po spracovaní informácií rokujú o ňom poslanci obecného zastupiteľstva. Zasadnutie Obecného zastupiteľstva je verejné a tiež uvedený materiál je prístupný verejnosti. O



zasadnutí obecného zastupiteľstva je obyvateľstvo informované prostredníctvom informačných kanálov: miestny rozhlas a informačná tabuľa.

4.4 Monitorovanie a hodnotenie

Monitorovanie

Program hospodárskeho a sociálneho rozvoja obce je strednodobý dokument, to znamená, že je vypracovaný na dlhšie časové obdobie. Toto je dôvod prečo ho je potrebné priebežne sledovať a monitorovať od začiatku jeho platnosti až po jeho ukončenie.

Údaje pre monitorovanie sú merateľné ukazovatele aktivít v PHSR, ktoré sú vymenované vo Formulári č. R2.

Ako výstupný materiál monitorovania slúži monitorovacia správa PHSR, ktorú zostavujú zamestnanci obce v spolupráci s komisiami a zodpovednosť za ňu preberá starosta obce. Monitorovanie je dôležitou súčasťou realizácie PHSR, nakoľko práve monitorovacia správa predstavuje komplexnú informáciu o plnení opatrení a aktivít na dané programové obdobie.

Hodnotenie PHSR

Hodnotenie PHSR bude prebiehať priebežne a systematicky počas celej doby platnosti PHSR až po jeho ukončenie. Hodnotenie sa vykonáva na operatívnej úrovni a vykonáva sa každoročne v zmysle platnej legislatívy zákona č. 539/2008 Z.z. o podpore regionálneho rozvoja. Hlavným zdrojom informácií je monitorovacia správa. Výstupom je hodnotiaci správa, ktorú bude každoročne schvaľovať OZ. Hodnotiace a monitorovacie správy predstavujú dôležitý aspekt pre rozhodnutia OZ a starostu obce pri riadení implementácie programu za účelom dosiahnutia stanovených cieľov jednotlivých prioritných oblastí PHSR.

Formulár č. R 2 Plán hodnotenia a monitorovania realizácie PHSR

Plán priebežných hodnotení PHSR na programové obdobie 2014 - 2020		
Typ hodnotenia	Prvé hodnotenie	Dôvod vykonania/ periodicita
Ad hoc hodnotenie celého PHSR alebo jeho časti	2015-2025	Každoročne v zmysle platnej legislatívy: Zákon č. 539/2008 Z.z. o podpore regionálneho rozvoja.
Tematické hodnotenie časti PHSR	2016	Téma hodnotenia identifikovaná ako riziková časť vo výročnej monitorovacej správe za predchádzajúci kalendárny rok
Ad hoc mimoriadne hodnotenie		<ul style="list-style-type: none">• Pri značnom odklone od stanovených cieľov a doľahnutých hodnôt ukazovateľov.• Pri návrhu na revíziu PHSR.
Ad hoc hodnotenie celého PHSR	2017, 2020	V prípade aktualizácie PHSR podľa platnej Metodiky pre vypracovanie PHSR, ktoré sa očakáva každé 3-4 roky.



Ad hoc hodnotenie celého PHSR alebo jeho časti		Na základe rozhodnutia starostu obce v zmysle príslušných predpisov, na základe rozhodnutia kontrolného orgánu obce, na základe podnetu poslancov, na základe protokolu Národného kontrolného úradu SR a na základe Správy auditu
Ad hoc hodnotenie celého PHSR alebo jeho časti	2020	Na základe rozhodnutia starostu obce o prípade strategického dokumentu Programu hospodárskeho a sociálneho rozvoja obce pre nasledujúce programové obdobie.

Formulár č. R3 – Monitorovacia správa – príloha č. 1 PHSR



5. Finančná časť

PHSR obsahuje aj finančnú časť, ktorá bezprostredne nadväzuje na predchádzajúce časti. Obsahom je finančné zabezpečenie jednotlivých častí a opatrení.

Finančná časť obsahuje:

- Indikatívny finančný plán na celú realizáciu PHSR
- Model viaczdrojového financovania jednotlivých opatrení, aktivít za účasti sociálno-ekonomických partnerov v území prepojených na programový rozpočet

5.1 Indikatívny finančný plán na celú realizáciu PHSR

Finančný plán sa skladá z troch skupín realizácie PHSR, celkové finančné náklady počas celej doby realizácie sú uvedené v nasledovnej tabuľke.

Formulár č. F 1 – Indikatívny rozpočet – sumarizácia

Politika	Spolu
I. Hospodárska politika	8 015 000,00€
II. Sociálna politika	3 775 000,00€
III. Environmentálna politika	26 130 000,00€

5.2 Model viaczdrojového financovania jednotlivých opatrení

Projekty uvedené v Programe hospodárskeho a sociálneho rozvoja obce budú realizované predovšetkým z:

A Riadne zdroje finančného zabezpečenia

A.1 Verejné zdroje

- a) štátny rozpočet vrátane finančných prostriedkov z rozpočtových kapitol ministerstiev (dotačné tituly jednotlivých rozpočtových kapitol ministerstiev, príp. Úradu Vlády SR)
- b) štátne účelové fondy (Envirofond, Štátny fond rozvoja bývania, Recyklačný fond)
- c) rozpočet vyšších územných celkov (VÚC Trenčín)
- d) rozpočet obcí a miest (vlastné zdroje)

A.2 Iné zdroje

- e) prostriedky fyzických osôb
- f) prostriedky právnických osôb
- g) úvery
- h) príspevky medzinárodných organizácií
- i) prostriedky vyplývajúce z medzinárodných zmlúv o poskytnutí grantu uzatvorených medzi Slovenskou republikou a inými štátmi (Nórsky finančný mechanizmus, bilaterálne dohody, Švajčiarsky finančný mechanizmus)



j) iné prostriedky, ak to ustanoví osobitný predpis

B Doplnkové zdroje finančného zabezpečenia

a) finančné prostriedky z Európskej únie, v programovom období 2014 - 2020 tzv. európske štrukturálne a investičné fondy (EŠIF), určené hospodársky zaostalým regiónom (ktoré podľa ukazovateľov hospodárskeho rozvoja a sociálneho rozvoja vykazujú nižšiu úroveň rozvoja, ako je priemerná úroveň Európskej únie) a regiónom s nepriaznivou štruktúrou zamestnanosti a podnikateľského prostredia. Priradenie jednotlivých projektových zámerov k programovej štruktúre (EŠIF) je indikatívne a bude sa upresňovať po schválení jednotlivých operačných programov v akčných plánoch



Záver

- Informácia o schválení a zverejnení PHSR

Formulár č. Z 1

Schválenie PHSR	
Dokument	
Názov	Program hospodárskeho a sociálneho rozvoja obce Sverepec na roky 2015-2025
Štruktúra	Dokument je štruktúrovaný podľa Metodiky na vypracovanie Programu hospodárskeho a sociálneho rozvoja obce/obcí/VÚC (v zmysle novely Zákona NR SR č. 539/2008 Z.z. o podpore regionálneho rozvoja schválenej vládou SR 18. júna 2014).
Spracovanie	
Forma spracovania	Úplné spracovanie na kľúč – Regionálna rozvojová agentúra Púchov
Obdobie spracovania	Jún 2015 – November 2015
Riadiaci tím	
Počet členov	3 členovia
Počet stretnutí	2 stretnutia
Pracovné skupiny	3 pracovné skupiny
Počet členov	5 členovia
Počet stretnutí	1 stretnutie
Účasť verejnosti a komunikácia s verejnosťou	Participácia prostredníctvom verejného prerokovania, internetovej stránky, verejného rozhlasu
Náklady na spracovanie	700,00€
Prerokovanie	
Prerokovanie v orgánoch samosprávy (výbory, komisie, rada)	Priebežné informovania zastupiteľstva o priebehu a ich participácia na vypracovaní
Verejné pripomienkovanie	Verejná schôdza
Posudzovanie SEA:	Nerelevantné
Schválenie	
Návrh na uznesenie zastupiteľstva	



Prílohy

Formulár č. R3 – Monitorovacia správa – príloha č. 1 PHSR

OP.		Ukazovateľ výstupu	Počiatočná hodnota ukazovateľa	Plánovaná hodnota ukazovateľa	Spolu náklady	Skutočná hodnota	Skutočné náklady	Skutočná hodnota	Skutočné náklady	Skutočná hodnota	Skutočné náklady
						2016		2018		2020	
1.1	Podpora podnikateľov a zvýšenie zamestnanosti v obci										
1.1.1	Spracovanie stratégie podpory podnikania a zvýšenie informovanosti o možnostiach podpory zo strany obce, VUC, štátu, EÚ	Zapojení podnikatelia (počet)	0	10	5 000,00€						
1.1.2	Komunikácia s hlavnými sociálno-ekonomickými partnermi pri koordinácii rozvojových aktivít	Rozvojové aktivity (počet)	0	3	5 000,00€						
1.1.3	Vytvorenie ekonomických a technických podmienok pre výstavbu priemyselnej zóny (výkup pozemkov, technická dokumentácia, IS)	Využitelnosť priemyselnej zóny (%)	10%	90%	900 000,00€						
1.1.4	Vymedzenie prenajímateľných priestorov – polyfunkčný objekt-Kultúrny dom, Budova skladu – kompletná rekonštrukcia	Počet	0	2	500 000,00€						
1.1.5	Rekonštrukcia a revitalizácia starých priemyselných zón v obci	Počet	0	1	300 000,00€						
1.1.6	Zakladanie malých a stredných podnikov s majetkovou účasťou obce – bytovka, pálenica	Počet	0	2	5 000,00€						
1.1.7	Podpora tradičných odvetví a zavádzanie nových technológií- poľnohospodárstvo	Počet	0	1	10 000,00€						
1.2.	Optimálne sieť zmodernizovaných verejných budov										
1.2.1	Rekonštrukcia obecného úradu čiastočná	Rozsah rekonštrukcie (%)	40%	100%	400 000,00€						



1.2.2	Rekonštrukcia kultúrneho domu kompletná	Rozsah rekonštrukcie (%)	20%	100%	700 000,00€						
1.2.3	Rekonštrukcia domu smútku kompletná	Rozsah rekonštrukcie (%)	20%	100%	400 000,00€						
1.2.4	Rekonštrukcia a rozšírenie obecného cintorína (oplotenie, chodníky, dobudovanie osvetlenia)	Rozsah rekonštrukcie (%)	50%	100%	200 000,00€						
1.2.5	Výstavba amfiteátra	Počet	0	1	200 000,00€						
1.2.6	Rekonštrukcia futbalového ihriska čiastočná	Rozsah rekonštrukcie (%)	40%	100%	300 000,00€						
1.2.7	Rekonštrukcia hasičskej zbrojnice kompletná, vybavenie a technika	Rozsah rekonštrukcie (%)	20%	100%	350 000,00€						
1.2.8	Rekonštrukcia obecnej knižnice (digitalizácia, vybavenie, kompletná rekonštrukcia)	Rozsah rekonštrukcie (%)	40%	100%	20 000,00€						
1.3	Kvalitné bezpečné a udržiavané miestne komunikácie, chodníky										
1.3.1	Rekonštrukcia miestnych komunikácií (kompletná) a dobudovanie do nových častí	Rozsah rekonštrukcie (%)	20%	100%	2 000 000,00€						
1.3.2	Výstavba chodníkov v celej obci a v nových častiach, úprava verejných priestranstiev	Rozsah výstavby (%)	20%	100%	1 000 000,00€						
1.3.3	Rekonštrukcia zastávok	Rozsah rekonštrukcie (%)	30%	100%	20 000,00€						
1.3.4	Výstavba/rekonštrukcia parkovísk – pred OÚ a pred cintorínmi	Rozsah rekonštrukcie (%)	40%	100%	20 000,00€						
1.3.5	Značenie ciest chodníkov a ulíc, dopravné značenie, merače rýchlosti, spomaľovače - Značenie ulíc na miestnej úrovni podľa zaužívaných názvov	Rozsah značenia (%)	30%	100%	10 000,00€						



1.3.6	Vybudovanie námestia v centre obce	Počet	0	1	10 000,00€						
1.4	Vytváranie podmienok pre rozvoj cestovného ruchu										
1.4.1	Výstavba multifunkčného športového areálu (ihriská minifutbal, florbal, kolkáreň, tenisový kurt)	Rozsah výstavby (%)	0%	100%	200 000,00€						
1.4.2	Výstavba pamätnej izby	Počet	0	1	10 000,00€						
1.4.3	Vybudovanie rozhľadne	Počet	0	1	80 000,00€						
1.4.4	Dostupnosť a propagácia prírodných a historických pamiatok – kaplnka a kostol, náučné chodníky, cyklotrasy	Zvýšenie propagácie (%)	30%	80%	100 000,00€						
1.4.5	Vybudovanie remeselného dvora v centre obce	Realizované projekty (počet)	0	1	200 000,00€						
1.4.6	Podpora vytvárania nových atraktivít v obci	Počet	0	1	20 000,00€						
1.4.7	Spracovanie histórie, monografie obce	Realizované projekty (počet)	0	1	10 000,00€						
1.4.8	Prepojenie obce so subjektami cestovného ruchu a agroturistiky, poľnohospodárske a agro- podniky v obci	Realizované projekty (počet)	0	3	10 000,00€						
1.4.9	Zachovanie a rozvoj ľudových tradícií a ich maximálne využitie v CR – ľudový súbor v obci	Počet	0	1	10 000,00€						
1.4.10	Spracovanie kalendára podujatí	Počet	0	1	5 000,00€						
1.4.11	Spolupráca s ostatnými obcami - Medziobecná spolupráca medzi okolitými obcami	Zvýšenie spolupráce (%)	20%	80%	10 000,00€						
1.4.12	Uzavretie dohôd s podnikateľmi v CR a podporovanie aktivít	Počet dohôd	0	2	5 000,00€						
2.1	Komplexná starostlivosť o sociálne znevýhodnené skupiny občanov										
2.1.1.	Zriadiť zariadenie poskytujúce opatrovateľské služby-denné centrum pre dôchodcov, rozvoz jedál, nákup auta	Využitelnosť (%)	0%	100%	20 000,00€						



2.1.2	Výstavba nájomného bytového domu	Počet bytových domov	0	1	2 000 000,00€						
2.1.3	Klubová a spolková činnosť v obci – aktivity, výlety	Zvýšenie využívania služieb v obci (%)	0	90%	10 000,00€						
2.1.4	Znižovanie nezamestnanosti a aktivácia nezamestnaných – práce pre nezamestnaných zabezpečenie pracovných pomôcok a náradia, školenia, poistenie, spolupráca s ÚPSVaR, podpora zamestnávania obyvateľov	Počet zapojených nezamestnaných	0	10	10 000,00€						
2.1.5	Vybudovanie Domova sociálnych služieb	Počet	0	1	400 000,00€						
2.2	Podpora aktivít a projektov v oblasti školstva a vzdelávania vrátane zlepšenia materiálneho technických podmienok škôl a školských zariadení										
2.2.1	Rekonštrukcia Materskej školy (kompletná rekonštrukcia, vybavenie, prístavba jedálne, rozšírenie kuchyne)	Rozsah rekonštrukcie (%)	50%	100%	400 000,00€						
2.2.2	Rekonštrukcia Základnej školy a telocvične – kompletná i s vybavením	Rozsah rekonštrukcie (%)	20%	100%	600 000,00€						
2.2.3	Podpora vzdelávacích programov MŠ, krúžková činnosť, vydávanie publikácií, interaktívne programy, výmenné pobyty, technologické vybavenie	Zlepšenie úrovne (%)	50%	100%	30 000,00€						
2.3	Podpora kultúrnych, športových a spoločenských podujatí										
2.3.1	Organizovanie pravidelných podujatí	Zlepšenie úrovne (%)	50%	100%	20 000,00€						
2.3.2	Spolupráca so spolkami a jednotlivcami pôsobiace v tejto sfére	Zapojenie spolkov do diania v obci (%)	30%	100%	15 000,00€						
2.3.3	Zachovanie a rozvoj ľudových tradícií (folklór, hudba, pôvodný odev) a ich maximálne využitie v cestovnom ruchu	Využitelnosť tradícií (%)	20%	100%	10 000,00€						
2.4	Skvalitnenie verejných služieb poskytovaných občanom										



2.4.1	Projekt elektronizácie služieb verejnej správy	Podiel zvýšenia (%)	10%	100%	30 000,00€						
2.4.2	Aktualizácia/tvorba rozvojových dokumentov obce	Počet	0	2	20 000,00€						
2.4.3	Využívanie medzinárodnej spolupráce pre rozvojové aktivity a propagáciu obce, budovanie partnerstiev- vytváranie partnerstiev s družobnou obcou	Partneri (počet)	0	3	20 000,00€						
2.4.4	Rekonštrukcia káblovej televízie, výmena zariadení, optických káblov, podperných bodov, zavedenie internetu do káblovej TV, internet	Rozsah využitia (%)	20%	100%	100 000,00€						
2.4.5	Nákup techniky, traktora so štiepkovačom, vlečkou, radlicou, posýpačom, traktorbager, príp. malé nákladné vozidlo.	Rozsah využitia	20%	100%	100 000,00€						
3.1	Dobudovanie kanalizácie, verejného vodovodu a ČOV										
3.1.1	Výstavba miestnej kanalizácie na území celej obce, vybudovanie ČOV	Rozsah (%)	80%	100 %	15000000,00€						
3.1.2	Dobudovanie verejného vodovodu do nových častí a rekonštrukcia starého, vybudovanie ČOV	Rozsah (%)	90%	100 %	1 000 000,00€						
3.2	Plynofikácia obce a obnoviteľné zdroje										
3.2.1	Rozšírenie plynových prípojok do nových častí	Rozsah (%)	70%	100%	3 000 000,00€						
3.2.2	Využívanie obnoviteľných zdrojov energie - Solárne panely, fotovoltika, biomasa, alternatívne zdroje energie – využitie v obecných budovách ale i podpora a osвета medzi obyvateľmi	Úspora (%)	0%	30-50%	1 000 000,00€						
3.3	Úsporne, esteticky osvetlená a ozvučená obec s dôrazom na bezpečie										
3.3.1	Modernizácia a rekonštrukcia verejného osvetlenia a dobudovanie do nových častí	Podiel rekonštrukcie (%)	70%	100%	1 500 000,00€						



3.3.2	Rekonštrukcia a modernizácia verejného rozhlasu a ústredne, bezdrôtový, rozšírenie verejného rozhlasu do nových ulíc a lokalít	Podiel rekonštrukcie (%)	70%	100%	50 000,00€						
3.3.3	Kamerové systémy v centre obce	Kamerový systém v centre (%)	0%	100%	50 000,00€						
3.4	Obec s účinným ekonomicky udržateľným a ekologickým systémom odpadového hospodárstva										
3.4.1	Nakladanie s komunálnym a drobným stavebným odpadom, mobilne zbery, triedenie odpadu, odstránenie nelegálnych a čiernych skládok, revitalizácia územia	Zlepšenie triedenia odpadu (%)	30%	90%	900 000,00€						
3.4.2	Vybudovanie zberného dvora – výstavba budovy, oploenie, zabezpečenie technológií na zber, separovanie a zhodnocovanie odpadov, kontajnerové stojiská pri družstve	Počet zberných dvorov	0	1	1 000 000,00€						
3.4.3	Projekty osvetu a propagácie separovaného zberu	Zvýšenie informovanosti (%)	10%	70%	30 000,00€						
3.4.4	Spracovanie biologického odpadu a zriadenie kompostoviska + technické vybavenie	Podiel spracovania (%)	10%	100%	800 000,00€						
3.4.5	Zakúpenie kompostérov do každej domácnosti	Podiel spracovania (%)	10%	100%	50 000,00€						
3.5	Ochrana obyvateľov pred povodňami										
3.5.1	Projekt protipovodňových opatrení a regulácie toku Sverepecký potok	Protipovodňové opatrenia realizované na toku (%)	10%	100%	30 000,00€						
3.5.2	Projekt budovania odvodňovacích jarkov v celom katastri obce	Odvodňovacie jarky (%)	10%	100%	20 000,00€						
3.6	Podpora aktivít v oblasti prírodného dedičstva										



3.6.1	Vybudovanie náučného chodníka s informačnými tabuľami o atraktivitách v obci a jej histórii, vytvoriť tak spojenie s okolitými obcami a zatriktívniť tak územie pre turistov	Rozsah výstavby (%)	0%	100%	200 000,00€						
3.6.2	Vytvorenie cyklistickej trasy, prepojenie s okolitými obcami, nevyhnutné budú samozrejme terénne úpravy v niektorých miestach. Napr. vybudovanie premostení, výrubu stromov, zrovnanie terénu	Rozsah výstavby (%)	0%	100%	300 000,00€						
3.6.3	Rekonštrukcia pamiatok v obci - Piesková baňa	Počet	0	1	200 000,00€						
3.7	Zatvorenie skládky odpadu										
3.7.1.	Uzatvorenie skládky odpadu, rekultivácia územia, odstránenie hrozieb na ŽP	Počet	0	1	1 000 000,00€						