



Obec Horné Trhovište, 920 66 Horné Trhovište 73

IČO: 00682152, DIČ: 2021268425, Kód obce: 556602
<http://www.obechornetrhoviste.sk/>



PROGRAM

HOSPODÁRSKEHO ROZVOJA A SOCIÁLNEHO ROZVOJA OBCE

HORNÉ TRHOVIŠTE



Názov:	PROGRAM HOSPODÁRSKEHO ROZVOJA A SOCIÁLNEHO ROZVOJA OBCE HORNÉ TRHOVIŠTE NA ROKY 2015 – 2020
Územie: obec: okres: VUC:	HORNÉ TRHOVIŠTE HLOHOVEC TRNAVSKÝ SAMOSPRÁVNÝ KRAJ
Územný plán obce:	<i>schválený Uznesením OZ v Hornom Trhovišti č. 1 zo dňa 2.8.2004</i>
Dátum schválenia a publikovania:	26.07.2017
Dátum platnosti:	<i>od 26.7.2017 do 31.12.2020+ (n+2)</i>
Verzia	<i>Aktualizácia 2017</i>
Pečiatka, Podpis štatutárneho zástupcu: Ing. Tibor Veľký, starosta obce



ZÁMER SPRACOVANIA PHSR	
Názov dokumentu:	PROGRAM HOSPODÁRSKEHO ROZVOJA A SOCIÁLNEHO ROZVOJA OBCE HORNÉ TRHOVIŠTE NA ROKY 2015 – 2020
Zadávatel':	obecné zastupiteľstvo obce Horné Trhovište štatutárny zástupca: Ing. Tibor Veľký, starosta obce
Forma spracovania:	externe spracoval projektový tím a partner územnej spolupráce: Združenie pre rozvoj mikroregiónu Vážska vodná cesta Hlohovec s pomocou externých odborníkov a pracovníkov samosprávy obce
Riadenie procesu spracovania:	projektový tím zodpovedný: Ing. Michal Pikus, vedúci projektu pribežná komunikácia so samosprávou obce a verejnosťou
Obdobie spracovania:	harmonogram spracovania: aktualizácia 2017 analýza – 05/2017 návrh - 06/2017 schválenie - 07/2017
Financovanie spracovania:	Financované z vlastných zdrojov zadávateľa - obce Náklady na získanie informačných podkladov – štatistiky, analýzy, prognózy, náklady na stretnutia, publicitu a tlač sú súčasťou vecných nákladov externého partnera

Formulár Ú 2 - Zámer spracovania PRO

Program hospodárskeho rozvoja a sociálneho rozvoja obce Horné Trhovište /ďalej PHSR/ je spracovaný v súlade so Zákonom o podpore regionálneho rozvoja č. 539/2008 Z.z. zo dňa 4. novembra 2008 v znení Zákona č. 309/2014 Z.z. zo dňa 15. októbra 2014.



Obsah:

1. Úvod	4
2. Analýza súčasného stavu rozvoja obce	6
2.1. Sociálno ekonomická analýza obce	11
2.2. Analýza vonkajšieho prostredia	32
2.3. Zhodnotenie realizovaných opatrení rozvoja územia	36
2.4. SWOT analýza	40
2.5. Kľúčové disparity a hlavné faktory rozvoja	43
3. Stratégia rozvoja obce	46
3.1. Vízia rozvoja obce, ciele a priority	47
3.2. Opatrenia a aktivity	49
4. Rozvojové projekty	56
4.1. Popis a obsah rozvojových projektov	56
4.2. Ukazovatele výsledkov a dopadov realizácie projektov	64
5. Zabezpečenie realizácie PHSR	67
5.1. Inštitucionálne a organizačné zabezpečenie implementácie	67
5.2. Model implementácie PHSR	69
5.3. Systém monitorovania a hodnotenia projektov	71
5.4. Harmonogram realizácie jednotlivých opatrení a projektov	73
6. Finančný plán PHSR	78
6.1. Rozdelenie financií na programovacie obdobie	84
6.2. Finančný rámec PHSR	88
6.3. Model viaczdrojového financovania projektov	94
6.4. Hodnotiace tabuľky pre výber projektov	97
7. Záver	98
 Prílohy	 100



1. ÚVOD

Program hospodárskeho rozvoja a sociálneho rozvoja obce (ďalej len „PHSR“) je základným programovým dokumentom riadenia regionálneho rozvoja na miestnej úrovni.

Je strednodobým programovým dokumentom pre plánovité riadenie hospodárskeho a sociálneho rozvoja obce v programovom období riadenia regionálneho rozvoja krajín Európskej únie 2014 – 2020 s výhľadom do roku 2022.

PHSR je zostavený na základe zhodnotenia výsledkov a skúseností z operatívneho riadenia rozvoja obce v uplynulom období. V jeho analytickej časti je preukázané, že pri súčasnom systéme financovania výkonu štátnej a verejnej správy, obec nemá a nemôže ani výhľadovo vytvoriť dostatok vlastných finančných zdrojov na riešenie súčasných základných potrieb jej rozvoja hlavne v oblasti technickej infraštruktúry. Vykonanou analýzou boli zistené kľúčové disparity budúceho rozvoja obce spočívajúce hlavne v nedobudovanej a zastaralej základnej infraštruktúre – nutná je rekonštrukcia a modernizácia verejných budov a zariadení – obecného úradu, kultúrneho domu, MŠ, sýpky, kaštieľa, miestnych komunikácií atď.). Odstránenie týchto disparít nemôže obec dosiahnuť vlastnými prostriedkami, je úplne limitované poskytnutím finančných prostriedkov zo štátneho rozpočtu a využitím fondov EÚ určených na vyrovnanie vývojových rozdielov a dosiahnutie konkurencieschopnosti.

Tento PHSR určuje víziu budúceho postavenia obce Horné Trhovište ako harmonicky rozvinutého vidieckeho sídla, formuluje a záväzne stanovuje stratégiu rozvoja obce na roky 2015 – 2020 s výhľadom do roku 2022 (n+2).

V programovej časti určuje rozvojové ciele a priority hospodárskeho, sociálneho a environmentálneho rozvoja obce a špecifikuje najdôležitejšie opatrenia investičného i neinvestičného charakteru, ktorými bude zabezpečené ich dosiahnutie.

V realizačnej časti určuje PHSR úlohy jednotlivých aktérov regionálneho rozvoja na miestnej úrovni a postup inštitucionálneho a organizačného zabezpečenia realizácie PHSR, jeho jednotlivých opatrení a rozvojových projektov, vrátane rámcového harmonogramu realizácie jednotlivých opatrení a projektov a systému ich komunikácie, monitorovania a hodnotenia.



Súčasťou PHSR je finančný plán realizácie určujúci možnosti viaczdrojového financovania jednotlivých rozvojových projektov za účasti miestnych i externých aktérov regionálneho rozvoja vo väzbe hlavne na možné zdroje financovania poskytované prostredníctvom operačných programov nového programového obdobia 2014 – 2020 z fondov Európskej únie a zo štátneho rozpočtu SR, na možné využitie externých zdrojov a vo väzbe na predpokladanú tvorbu vlastných zdrojov v obecnom rozpočte.

PHSR nadväzuje na príslušné strategické a programové dokumenty podpory regionálneho rozvoja na národnej a regionálnej úrovni. Je spracovaný obsahom, štruktúrou i rozsahom v súlade so Zákonom o podpore regionálneho rozvoja č. 539/2008 Zb. zo dňa 4. novembra 2008 v znení Zákona č. 309/2014 zo dňa 15.10.2014 ako aj v súlade s Programom hospodárskeho rozvoja a sociálneho rozvoja Trnavského samosprávneho kraja a Národným rozvojovým plánom SR.

Bol vypracovaný v podmienkach postupného ukončovania poskytovania zdrojov z fondov EÚ a ŠR na podporu regionálneho rozvoja v malých obciach z programového obdobia 2007 – 2013 z operačných programov Program rozvoja vidieka, Životné prostredie a z Regionálneho operačného programu, už bez aktuálnej možnosti čerpania podpory z nich. Bol spracovaný súčasne v období schválených, ale výzvami dosiaľ neiniciovaných nových operačných programov na nové programové obdobie 2014 – 2020.

V prípade významných zmien v nových operačných programoch podľa výsledkov ich konečnej negociácie s EK a podľa obsahu aktivít podporovaných z EU fondov v aktuálnych vykonávacích predpisoch a v budúcich výzvach na podávanie žiadostí o NFP bude program aktualizovaný.

PHSR ako druhý základný programový dokument obce dopĺňa územno-plánovaciu dokumentáciu a územno-plánovacie podklady pre rozvoj obce obsiahnuté v platnom Územnom pláne obce z 2. augusta 2004, ktorý určuje strategické využitie územia a jeho ďalší územný, hospodársky, sociálny a environmentálny rozvoj.

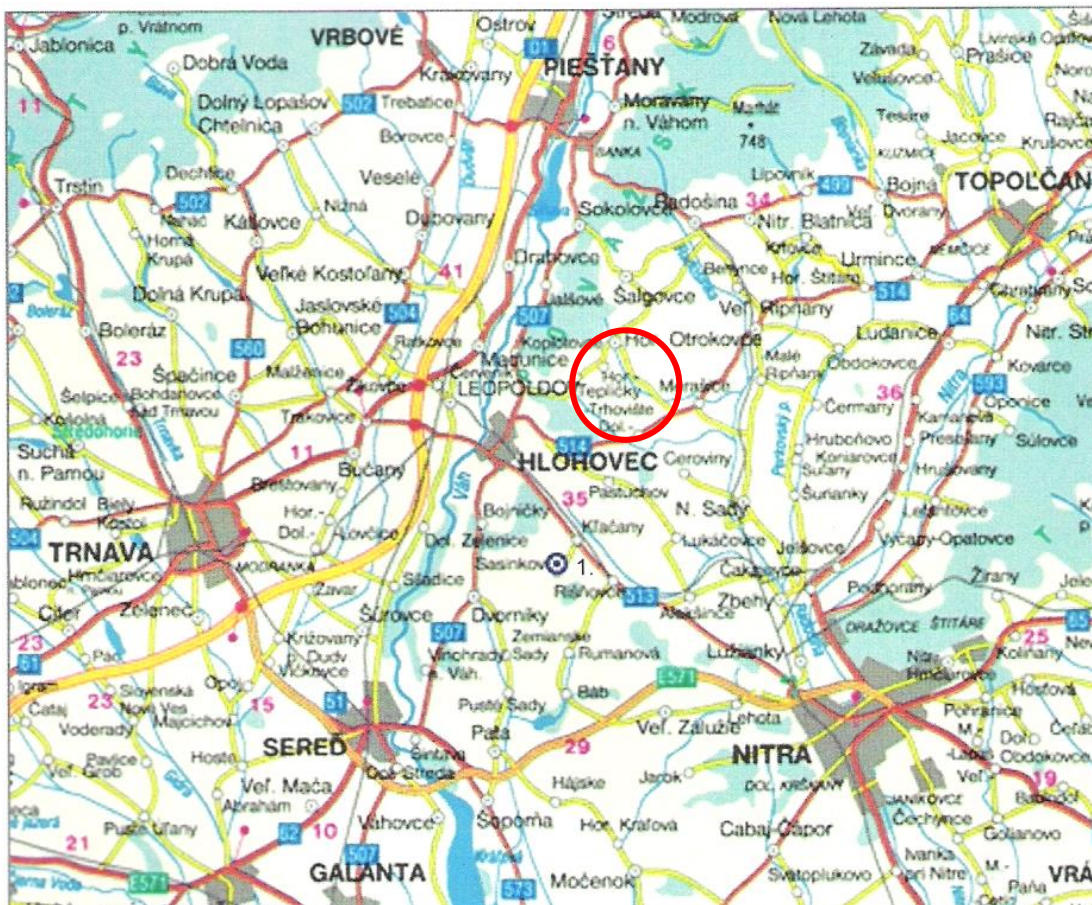
Určenie rozvojových cieľov a priorít obce Horné Trhovište v tomto PHSR umožní obci realizovať dlhodobý rozvoj založený na cielenej stratégii a na plánovitých rozhodnutiach vo forme rozvojových projektov, organizačných a rozpočtových opatrení špecifikovaných v akčnom pláne ich realizácie.



2. ANALÝZA SÚČASNÉHO STAVU ROZVOJA OBCE

Poloha obce:

Obec Horné Trhovište leží na Západnom Slovensku v stredovýchodnej časti Trnavského samosprávneho kraja (cca 35 km od krajského mesta Trnava) v stredno-severnej až severovýchodnej časti okresu Hlohovec vo vzdialenosti cca 10 km od okresného mesta Hlohovec.



Obrázok 1. Poloha obce v regióne.

V rámci okresu Hlohovec susedí obec na severe s obcou Jalšové, na severovýchode s obcou Horné Otrokovce, na juhovýchode s obcou Dolné Otrokovce, na juhu s obcou Dolné Trhovište a na západe s obcou Tepličky.

V širšej krajinnej štruktúre leží obec pri úpätí južného výbežku Považského Inovca v jednom z údolí západnej časti Nitrianskej sprašovej pahorkatiny. Väčšina územia obce je



pahorkatinného charakteru s nadmorskou výškou od 174 m n.m., poľnohospodársky intenzívne obrábaná, hlavne jej juhozápadná a východná časť. Juhovýchodná časť obce je zalesnená dubovo-hrabovými listnatými, resp. borovicovo – smrekovcovými ihličnatými lesmi s náletovými porastami agátu, severná časť obce má kopcovitý charakter s nadmorskou výškou do 411 m, jej okrajová časť je zalesnená borovicovými, resp. listnatými dubovo-hrabovými lesmi a trvalými trávnyimi porastami. Stred obce leží v nadmorskej výške 222 m n.m.



Obrázok 2. Poloha obce v okrese Hlohovec.

Rozlohou i počtom obyvateľov patrí obec Horné Trhovište medzi malé obce s počtom do 2000 obyvateľov. V súčasnosti má 600 obyvateľov (stav k 31.12.2016) t.j. v tretej podskupine malých obcí s počtom od 500 do 1000 obyvateľov. Katastrálne územie má pretiahnutý obdĺžnikový tvar v smere S-J, jeho rozloha je 754,36 ha, z toho zastavané územie obce má 37,34 ha (cca 5%). Priemerná hustota obyvateľstva je 80 obyvateľov/km², t.j. je výrazne nižšia ako celookresný aj krajský priemer.

Hlavnú komunikačnú trasu obce pre cestnú dopravu tvorí štátna cesta III. triedy č. III./507010, ktorá prechádza stredom obce severo-južným smerom v dĺžke cca 1,3 km. Na severnom okraji zastavaného územia sa napája na cestu III. triedy č. III/507009 a prostredníctvom nej v západnom smere pri Hlohovci, cca vo vzdialenosti 7 km od obce sa napája na štátnu cestu II. triedy č. II/507 Hlohovec – Piešťany. Pripojenie na diaľnicu D1 Bratislava – Žilina je v diaľničnej odbočke Hlohovec vo vzdialenosti cca 14 km. Najbližšia



železničná stanica je v Hlohovci (10 km), medzinárodný železničný uzol v Leopoldove (14 km), najbližšie letecké spojenie pre osobnú medzinárodnú leteckú dopravu je v hlavnom meste Bratislava vo vzdialenosti cca 80 km.



Obrázok 3. Letecký pohľad na obec Horné Trhovište.

Geologické podmienky:

Povrch územia tvoria prevažne mladotretihorné usadeniny, výbežok Považského Inovca je budovaný prevažne triasovými dolomitmi. Pahorkatiny sú pokryté sprašami a sprašovými hlinami, v oblasti Nitrianskej pahorkatiny prevažujú hnedozeme. Zväčša odlesnený chotár tvorí z viac ako troch štvrtín poľnohospodárska pôda, v ktorej dominuje



orná pôda využívaná na intenzívne pestovanie poľnohospodárskych obilnín, hlavne obilovín a repky olejnej, doplnkovo (cca 4 % plochy) sú vysadené vinohrady.

Priestorovú osnovu obce Horné Trhovište podmienil prírodný prvok - Trhovišťský potok, pozdĺž ktorého sa v minulosti formovalo osídlenie a konfigurácia terénu, ktorá spolu s administratívnou (katastrálnou) hranicou obce definovala polohu osídlenia.

Klimatické podmienky:

Územie obce sa zaraďuje do teplej klimatickej oblasti s teplou až mierne suchou klímou, s priemerom 60 letných dní ročne, s trvaním slnečného svitu od 1800 do 2200 hodín/rok, s priemernou ročnou teplotou 9 - 10°C, s ročným úhrnom zrážok 540 – 620 mm. Celoročná amplitúda maximálnych teplôt v území dosahuje od -15,5°C až 37°C. Územie spadá do oblasti panónskej flóry, obvodu europanónskej flóry, ktorá zahŕňa i celú Podunajskú nížinu, najsuchšiu oblasť v SR. Údolie je prirodzene chránené pred severnými vetrami, prevažuje severo-južný smer prúdenia dopĺňaný v premenlivým východo-západným prúdením.

Vodstvo a rastlinstvo:

Územie katastra obce sa rozkladá na hranici južného predhoria Považského Inovca a severozápadnej hranice Nitrianskej pahorkatiny. Kataster obce leží v doline Trhovišťského potoka tečúceho zo severu na juh a ako pravostraný prítok sa vlieva do potoka Radošina. Ten sa vlieva južnejšie do rieky Nitra na jej strednom toku, pritom Nitra je najvýznamnejším ľavostranným prítokom rieky Váh v oblasti Podunajskej roviny. Potok na území obce má charakter vrchovinno-nížinný s dažďovo-snehovým režimom odtoku. Trvalé odtoky vody má iba v marci a v apríli, v ďalšom období tvoria vodný tok iba nárazové dažde vyžadujúce vzhľadom na plochu „trhovišťského údolia“ protipovodňovú reguláciu.

Flóra patrí do západokarpatskej kveteny, v okrajovom predhorí Považského Inovca sa rozšíril karpatský prúd slovenskej flóry. Južný výbežok Inovca, ležiaci medzi dolinami povodia severnej Nitry, zasahuje do panónskej oblasti s výskytom mnohých teplomilných druhov, ktoré sa výrazne usadzujú na sprašiach. V území sa nachádzajú lesné porasty, ktoré majú charakter hospodárskych lesov, okrem produkcie drevnej hmoty sú základným ekologickým stabilizačným prvkom. Kedysi boli najrozšírenejšie dubovo-hrabové lesy, dnes na ich miestach rastú najmä teplomilné dúbavy s prímiesou agátu a na odlesnených plochách sú polia, vinice i plochy vhodné na ovocinárstvo. Prirodzenou vegetáciou v súčasnosti na prevažne odlesnenom povrchu sú dubovo-hrabové a v okolí potoka vrbové porasty a dreviny tvrdého lužného lesa ako jaseň a jelša. Katastrálnym územím obce v krátkom úseku preteká na juhu územia vodný tok Galanovka, pritekajúci z obce Tepličky.



História obce:

Prvá písomná zbierka o obci je z roku 1156 pod názvom Vascard, resp. Wasard. Svoje pomenovanie dostala obec podľa pravidelných trhov, ktoré sa v tejto oblasti uskutočňovali v osade v okolí kostola sv. Bartolomeja a kúrie prvých vlastníkov obce rodiny Hunt-Poznanovcov, ktorým obec v roku 1256 patrila. Do roku 1388 sa uvádza Trhovište ako jedna obec, avšak k rozdeleniu na dve sídliskové jednotky Dolné a Horné Trhovište prišlo zrejme už v 1. polovici 13. storočia. Od 13. storočia sa osídlenie vyvíjalo ako samostatná zemepanská obec, patrila Huntovcom, neskôr viacerým zemanom - Jeszenszkým, Zerdahelyovcom, Benköovcom a i. V 16. storočí bol v nej postavený renesančný kaštieľ, ktorý bol v polovici 18. storočia prestavaný z pôvodne obranného opevneného sídla s vodnou priekopou na sídlo zemepánov a veľkostatkárov s parkom a kaplnkou. Posledným majiteľom pred znárodnením v roku 1948 bol veľkostatkár Teltscher. V súčasnosti je kaštieľ registrovanou kultúrnou pamiatkou a slúži ako sídlo samosprávy s kultúrno-spoločenskými priestormi, poštou a so základnými maloobchodnými prevádzkami.

Obyvatelia sa živili od začiatku predovšetkým poľnohospodárstvom, pestovaním obilovín, krmovín a vinohradníctvom, doplnkovo trhovníctvom. Poľnohospodársky charakter si obec zachovala temer do konca 20. storočia. V novodobej histórii bola obec v rokoch 1979-1990 pričlenená k obci Horné Otrokovce, jej miestnou časťou bola aj obec Tepličky. V súčasnosti je samostatnou sídelnou jednotkou s vlastnou samosprávou.

V posledných tridsiatich rokoch (po výraznom útlme zamestnanosti v poľnohospodárstve) je obec typickým prímestským vidieckym osídlením so zamestnanosťou prevažne v priemysle, obchode a službách a s doplnkovým miestnym poľnohospodárstvom.



Obrázok 4. Kostol sv. Bartolomeja, Horné Trhovište



2.1. Sociálno-ekonomická analýza obce

Demografická charakteristika

Prvé údaje o počte obyvateľov sú z roku 1598, podľa súpisu domov Nitrianskej stolice mala obec 21 zdaniteľných domov. V roku 1869 bol počet 313 obyvateľov, v roku 1900 už 424 obyvateľov. V 20. storočí sa stav obyvateľov pohyboval od 441 (1921) do 578 (1940).

V novodobej histórii mala obec v roku 1980 najviac - 659 obyvateľov, v roku 1996 spolu 571 obyvateľov, následne tento počet klesal, najnižší stav dosiahol v roku 2002 - 540 obyvateľov. Odvtedy pokračuje priaznivý vývoj osídľovania, vid' tabuľka:

Kod obce	Obec	Počet obyvateľov			Nárast / Pokles %		
556602	H. Trhovište	spolu	muži	ženy	spolu	muži	ženy
stav k 31.12.	2007	563	276	287	Medziročne		
stav k 31.12.	2008	564	278	286	0,18	0,72	-0,35
stav k 31.12.	2009	555	272	283	-1,60	-2,16	-1,05
stav k 31.12.	2010	557	279	278	0,36	2,57	-1,77
stav k 31.12.	2011	602	291	311	8,08	4,30	11,87
stav k 31.12.	2012	603	289	314	0,17	-0,69	0,96
stav k 31.12.	2013	608	293	315	0,83	1,38	0,32
stav k 31.12.	2014	604	288	316	-0,66	-1,71	0,32
stav k 31.12.	2015	600	288	312	-0,66	0,00	-1,27
stav k 31.12.	2016	600	289	311	0,00	0,35	-0,32
SPOLU nárast 2016 - 2007		37	13	24	6,70	4,78	8,72
Priemerný rast ročne		4,1	1,4	2,7	0,7	0,5	1,0

Tabuľka 1: Vývoj osídlenia 2007-2016 (Zdroj: ŠÚ SR)

Obec mala k 31.12.2014 celkom 600 obyvateľov, z toho 289 mužov a 311 žien. Rast osídľovania dosahuje priemernú intenzitu 0,7 % ročne (+ cca 4 obyvateľov ročne), pričom u obyvateľov ženského pohlavia dosahuje v priemere až 1 % rast ročne.

Obec sa podieľa 1,32 % na celkovom počte obyvateľov okresu Hlohovec a 0,108 % na celkovom počte obyvateľov Trnavského samosprávneho kraja.

Významným faktorom osídľovania v poslednom období je rast osídľovania občanmi s prechodným pobytom, k 31.12.2016 zvyšuje počet obyvateľov o 14 osôb.

Pohyb obyvateľstva:

Vývoj obyvateľstva obce v posledných troch rokoch zaznamenáva stagnáciu po výraznom náraste osídlenia v roku 2011 uvedením do užívania nových kapacít nájomných bytov v bytových domoch – aktívna migrácia, ktorá má stálu tendenciu rastu (výkyv v pasívnej



migrácii v roku 2014 je ojedinelý. Prínosom pre priaznivý demografický vývoj v obci môže byť udržanie a rast natality, podrobné údaje vid' tabuľka č. 2.:

Názov ukazovateľa	Rok 2016	Rok 2015	Rok 2014	Rok 2013	Rok 2012	Rok 2011	Rok 2007
	Počet	Počet	Počet	Počet	Počet	Počet	Počet
Narodení	7	4	4	3	5	5	2
Zomrelí	6	6	4	5	8	4	7
Prirodzený prírastok	1	-2	0	-2	-3	1	-5
Pristahovaní	10	5	15	13	12	39	12
Vystahovaní	11	7	19	6	8	7	12
Saldo migrácie	-1	-2	-4	7	4	32	0
Celkový prírastok	0	-4	-4	5	1	33	-5

Tabuľka 2. - Pohyb obyvateľstva (Zdroj: ŠÚ SR)

Veková štruktúra obyvateľstva:

Pre vývoj vekovej skladby obyvateľstva obce do roku 2011 bol charakteristický rast obyvateľov v produktívnom veku a pokles obyvateľstva v poproduktívnom veku. To bolo spôsobené hlavne dopadom administratívneho zvýšenia hornej hranice odchodu do dôchodku a iba čiastočne zlepšením vekovej štruktúry obyvateľstva migráciou, vid' tabuľka č.3:

obec Horné Trhovište	Počet obyv. 2 011	v tom vo veku			v tom vo veku			Priemerný vek	Index star- nutia
		predprod.	produkt.	poprod.	predprod.	produkt.	poprod.		
		absolútne			v %				
Pohlavie									
Muži	291	39	208	44	13,4	71,48	15,12	40,86	112,82
Ženy	311	48	203	60	15,43	65,27	19,29	41,53	125
Spolu	602	87	411	104	14,45	68,27	17,28	41,21	119,54

okres
Hlohovec

Muži	22538	3340	16872	2326	14,82	74,86	10,32	38,02	69,64
Ženy	23229	3152	16158	3919	13,57	69,56	16,87	41,45	124,33
Spolu	45767	6492	33030	6245	14,18	72,17	13,65	39,76	96,2

Tabuľka 3. - Veková štruktúra obyvateľstva (Zdroj: ŠÚ SR, výsledky sčítania ľudu 2011)

Priemerný vek obyvateľstva i indexy starnutia u oboch skupín obyvateľstva sú aktuálne horšie ako rovnaké údaje za okres Hlohovec. Z hľadiska demografických prognóz pre rozvoj obce má vysokú výpovednú hodnotu index vitality, definovaný ako podiel počtu obyvateľov



v predproduktívnom veku k počtu obyvateľov v poproduktívnom veku, násobený číslom 100, ktorý podľa údajov sčítania ľudu v roku 2011 dosahoval hodnotu iba 83,65, z toho u mužov 88,64. Po roku 2013 sa situácia postupne mení rastom kvality života sa predlžuje priemerný vek hlavne u žien, zvýšenou natalitou i mortalitou u mužov v roku 2016 klesol index starnutia mužov na historicky najnižšiu úroveň, pritom index starnutia obyvateľstva obce sa sústavne zvyšuje, viď tabuľka č.3a:

Názov ukazovateľa	Rok 2016	Rok 2015	Rok 2014	Rok 2013
	Počet	Počet	Počet	Počet
Počet obyvateľov	600	600	604	608
z toho muži	289	288	288	293
z toho ženy	311	312	316	315
Názov ukazovateľa	Rok 2016	Rok 2015	Rok 2014	Rok 2013
	rokov	rokov	rokov	rokov
Priemerný vek	42,9	42,82	42,32	41,76
z toho muži	41,59	41,81	41,6	41,21
z toho ženy	44,19	43,76	43,02	42,19
Názov ukazovateľa	Rok 2016	Rok 2015	Rok 2014	Rok 2013
	%	%	%	%
Index starnutia	130,23	129,89	123,86	115,22
z toho muži	102,33	120,51	112,82	107,5
z toho ženy	158,14	137,5	132,65	121,15

Tabuľka 3a. - Veková štruktúra obyvateľstva, vývoj 2013 - 2016 (Zdroj: ŠÚ SR)

Produkčný potenciál obyvateľstva obce je neuspokojivý, v produktívnom veku je iba 67 % obyvateľov obce, z toho 69,9 % u mužov a 64,31 % u žien. Aktuálny podiel obyvateľov v predprodukčnom veku – 14,33 % je nižší ako podiel obyvateľov v poprodukčnom veku – 18,67 %, pričom u žien dosahuje viac ako 50 % rozdiel (13,83 % ku 21,86 %). Na základe hodnôt demografických ukazovateľov možno konštatovať výraznú potrebu podpory natality a opatrení na podporu rastu osídľovania výstavbou nájomných bytov a posilňovaním sociálnej infraštruktúry pre bývanie predovšetkým mladých ľudí tak, aby sa dynamika prirodzeného prírastku obyvateľstva v nasledujúcich rokoch významne prejavila v zlepšení produkčného potenciálu obyvateľstva. Stagnáciou osídľovania v posledných troch rokoch sa hodnoty ukazovateľov nezlepšili. Produkčný potenciál obce, ktorý bol v minulosti výrazne oplyvnený dominanciou poľnohospodárstva v ekonomike i zamestnanosti v lokalite, sa iba pomaly mení poklesom indexu ekonomického zaťaženia u žien (z 57,5% na 55,5 %) a rastom u mužov z 39,52 % na 43,07 %) za posledné štyri roky. Prepád v ekonomickom zaťažení žien oproti mužom vo výške až -12 % je však naďalej veľmi veľký, viď tabuľka 3b.:

Názov ukazovateľa	Rok 2016	Rok 2015	Rok 2014	Rok 2013
-------------------	----------	----------	----------	----------



	Počet	Počet	Počet	Počet
Počet obyvateľov	600	600	604	608
z toho muži	289	288	288	293
z toho ženy	311	312	316	315
Ekonomicky aktívni	296	302	292	294
z toho muži	124	123	117	116
z toho ženy	173	180	178	181
Názov ukazovateľa	Rok 2016	Rok 2015	Rok 2014	Rok 2013
	%	%	%	%
Index ekon. zaťaženia	49,25	50,4	48,4	48,29
z toho muži	43,07	42,57	40,49	39,52
z toho ženy	55,5	57,58	56,44	57,5

Tabuľka 3b. - Produkčný potenciál obyvateľstva, vývoj 2013 - 2016 (Zdroj: ŠÚ SR)

Vzdelanostná štruktúra obyvateľstva obce:

Podľa výsledkov sčítania obyvateľstva, domov a bytov v roku 2011 je v obci podiel obyvateľov bez základného vzdelania a s najvyšším základným vzdelaním 36,53 %, podiel obyvateľstva so vzdelaním bez maturity dosahuje 66,33 %, podiel obyvateľov s vysokoškolským a vyšším vzdelaním dosahuje 5,37 %, podrobnosti vid'. tabuľka č.4.:

Najvyššie dosiahnuté vzdelanie	počet	% podiel
Základné vzdelanie	106	17,85
Učňovské bez maturity	111	18,69
Stredné odborné bez maturity	93	15,66
Úplné stredné učňovské	29	4,88
Úplné stredné odborné	112	18,86
Úplné stredné všeobecné	18	3,03
Vyššie odborné	4	0,67
Vysokoškolské bakalárske	9	1,52
Vysokoškolské I. stupňa – Mgr., Ing., Dr.	24	4,04
Vysokoškolské II. stupňa	2	0,34
Bez základného vzdelania	84	14,14
nezistené	2	0,34
spolu	594	100,00

Tabuľka 4. – Vzdelanostná štruktúra (Zdroj: ŠÚ SR, výsledky sčítania ľudu 2011)

Zloženie obyvateľov obce podľa náboženského vyznania bolo a aj zostáva výrazne rímskokatolícke (88,05 %), zastúpenie iných náboženstiev je nevýznamné (1%), v období medzi poslednými sčítaniami obyvateľstva vzrástol počet obyvateľov bez vyznania.



Rímskokatolícka cirkev	523
Evanjelická cirkev augsburského vyznania	6
Gréckokatolícka cirkev	1
Bez vyznania	28
Neudané	36
Spolu:	594

Tabuľka 5 - Náboženské vyznanie obyvateľstva (Zdroj: ŠÚ SR, výsledky sčítania ľudu 2011)

Národnostné zloženie obyvateľov obce nebolo nikdy mnohonárodnostné. Väčšinu vždy tvorili a i aktuálne tvoria občania slovenskej národnosti, minimálne zastúpenie majú obyvatelia českej národnosti a stopové zastúpenie Poliaci, Maďari a ostatné národnosti. Súčasné národnostné zloženie obyvateľstva je nasledovné – vid' tabuľka č. 6:

Národnosť	SPOLU:
Slovenská	582
Česká	3
Poľská	1
Maďarská	2
Nezistená	6
Spolu	594

Tabuľka 6. - Národnostná štruktúra obyvateľstva (Zdroj: ŠÚ SR, výsledky sčítania ľudu 2011)

Sociálna infraštruktúra

Zdravotná starostlivosť: V obci nie je k dispozícii žiadna zdravotná ambulancia, ktorá by poskytovala základné zdravotné ošetrovanie pre deti a dospelých. Najbližšie služby praktického lekára pre dospelých sú pre obyvateľov obce dostupné v zdravotnom stredisku susednej obce Horné Otrokovce prevádzkované v dopoludňajších hodinách v pracovných dňoch. Všetky ostatné služby sú poskytované v okresnom meste Hlohovec kde sa nachádzajú ambulancie odborných lekárov, pohotovostná služba a lekárne aj najbližšia nemocnica s poliklinikou s kapacitou 30 lôžok, spádová nemocnica v Piešťanoch má kapacitu 220 lôžok.

V obci sa nenachádza žiadne zariadenie sociálnych služieb, tieto sú zabezpečované cez spoločný obecný úrad v Hlohovci. Obec pomáha pri individuálnom umiestňovaní starších občanov v domovoch dôchodcov a domovoch sociálnej starostlivosti v regióne, hlavne



spádovo v okresnom meste v Hlohovci. V obci nie je zriadená opatrovateľská služba ani inak organizovaná pomoc starším a chorým obyvateľom.

Školstvo:

V obci nie je prevádzkovaná žiadna infraštruktúra základného školstva, základná škola bola pre neekonomičnosť prevádzky a nízky stav školopovinných žiakov zrušená k 1.7.2001. Budova základnej školy je využívaná na prenájom, výhľadovo sa uvažuje s jej prestavbou a nadstavbou na nájomné byty v spojení s výstavbou nových rodinných domov v záhrade bývalej ZŠ. Povinnú školskú dochádzku vykonávajú deti do združenej ZŠ a MŠ v spádovej obci Horné Otrokovce (3 km), resp. okresnom meste v Hlohovci (10 km), kde je súčasne dostupné i vzdelávanie na strednom stupni odborných škôl a gymnázia. Vzdelávanie na úrovni vysokoškolského štúdia je najbližšie dostupné v krajských mestách Trnava a Nitra (cca 35 km). V obci je zriadená jednotriedna materská škola so školskou jedálňou, ktorú navštevuje v jednosmennej prevádzke 23 žiakov vo veku od 2 do 7 rokov v heterogénnej skupine. Budova materskej školy je jednoposchodová, do užívania bola daná v roku 1974. Na prízemí sa nachádza telocvičňa na pohybové aktivity detí a na cvičenie matiek, hospodárska časť pozostávajúca zo skladu pomôcok, potravín a kotolne. Na poschodí je umiestnená priestraná trieda, samostatná spálňa, šatňa, WC a umývaňa pre deti, kuchyňa, jedáleň, šatňa a WC pre personál a kancelária riaditeľky MŠ a ŠJ. Prevádzka je zabezpečená 2 pedagogickými pracovníkmi a 4 zamestnancami obce v MŠ a ŠJ, je financovaná podielovo zo štátneho a z obecného rozpočtu a doplnkovo z poplatkov rodičov.

Občianska vybavenosť

Základnú občiansku vybavenosť tvorí Kaštieľ, ktorého súčasťou je obecný úrad, pošta, svadobka a knižnica. Obchodnú vybavenosť tvoria zmiešané obchody s potravinami a iným doplnkovým tovarom a pohostinstvo. Poskytovanie doplnkových a remeselných služieb je zabezpečené prevádzkami živnostníkov najmä v stavebných, kovo a drevo remeslách a službách a externými pojazdnými predajňami. Náboženské potreby občanov sú uspokojované v kostole s miestnym farským úradom, cintorínom a domom smútku. Občiansku vybavenosť dopĺňa detské viacúčelové ihrisko a športový areál s futbalovým ihriskom a šatňami, ktorý je majetkom obce v prenájme obecného športového klubu.

V obci nie je žiadne reštauračné zariadenie pre verejnosť ani ubytovacie zariadenie cestovného ruchu. Obecný úrad prevádzkuje podľa požiadaviek občanov knižnicu a svadobku. Okrem spoločenských priestorov novo rekonštruovaných v roku 2016 v časti kaštieľa a priestorov v areáli futbalového štadióna nemá obec žiadne iné priestory pre



zhromažďovanie, spoločenské, športové alebo kultúrne vyžitie občanov i návštevníkov obce. Verejné priestranstvá nie sú na to vybavené.

Súčasná štruktúra občianskej vybavenosti a služieb v obci je nasledovná – vid' tabuľka:

Druh služby	Počet subjektov
Predajne potravinárskeho tovaru – zmiešaný tovar	2
Pohostinstvo	1
Svadobka	1
Kovoslužby	2
Elektro služby	4
Poisťovníctvo	2
Projektovanie IBV	1
Ekonomicke poradenstvo	1
Stavebná výroba, služby a remeslá	6
Stolárstvo	2
Nákladná cestná doprava	2
Pošta	1
Knižnica	1
Kostol rímskokatolíckej cirkvi – kultúrna pamiatka	1
Cintorín	1
Dom smútku	1
Kultúrny dom – Kaštieľ – kultúrna pamiatka	1
Detské ihrisko	1
Športový areál	1
Ihrisko pre futbal	1
Telocvičňa (súčasť MŠ)	1
Autobusové linky regionálneho významu	2

Tabuľka 7: Občianska vybavenosť (Zdroj: vlastné)

Úrad/ zariadenie:	Miesto
Matričný úrad:	Horné Otrokovce
Daňový úrad:	Hlohovec
Obvodné oddelenie polície:	Hlohovec
Okresný súd:	Trnava
Hasiči:	Trnava
Úrad práce:	Hlohovec
Vojenská správa:	Trnava
Úradu životného prostredia:	Trnava

Tabuľka 8: Spádovosť služieb verejnej správy (Zdroj: vlastné)



Bývanie

V obci prevažuje bývanie vidieckeho typu formou jednobytových rodinných domov. V uplynulom programovom období výrazne vzrástla výstavba bytov v bytových domoch. K dvom družstevným bytovkám z obdobia pred rokom 2000 pribudli dva nájomné bytové domy s počtom 12 bytových jednotiek, ktoré obstarala obec s úverom zo štátneho fondu rozvoja bývania a prenajíma ich samostatne.

Doba obstarania obytnej budovy (RD/byt. domu)	SPOLU:	Z toho v byt. domoch
Výstavba pred r. 1919	5	
Výstavba 1919 - 1945	19	
Výstavba 1946 – 1960	53	4
Výstavba 1961 - 1970	43	
Výstavba 1971 - 1980	27	
Výstavba 1981 - 1990	21	6
Výstavba 1991 - 2000	2	
Výstavba 2001 - 2005	7	
Výstavba 2006 a neskôr	16	12
Nezistené	24	
Spolu	217/(189)	22 /(4)

Tabuľka 9: Veková štruktúra bytového fondu (Zdroj: SŠÚ)

Výrazne sa zintenzívnila výstavba rodinných domov hlavne výstavbou v lokalite Pri Ihrisku a rekonštrukcie RD v bežnej zástavbe. Podľa výsledkov sčítania obyvateľov, bytov a domov v roku 2011 bolo v obci 399 bytov, z toho v rodinných domoch 368 bytov a v bytových domoch 31 bytov, súčasný stav je ešte priaznivejší, vid' tabuľka:

Názov ukazovateľa	Rok 2014
Objekty spolu	227 popisných čísel
Z toho obývané	193
Z toho neobývané	2
Nebytové objekty	10
Prechodne na rekreačné účely	10
Byty spolu	217
Z toho: rodinné domy	189
bytovky	4/22

Tabuľka 10: Bytový fond (Zdroj: vlastné)



Priaznivá bytová politika a podpora rastu osídľovania sa výrazne prejavila v zlepšení osídlenia v roku 2011 – v raste i v zmene štruktúry obyvateľstva. Neobývané domy sú využívané hlavne ako chalupy na rekreačné účely. Obec má k dispozícii v budove bývalej ZŠ jednu bytovú jednotku na riešenie nevyhnutných potrieb bývania občanov (v súčasnosti v prenájme).

Komunitná činnosť, združenia, spolky a záujmové organizácie, šport

V obci pôsobí aktívne 5 občianskych združení a jedna cirkevná organizácia. V obci nie je záujmovo združená mládež ani ženy, ktoré však pôsobia v miestnom klube dôchodcov, bývalej základnej organizácii Jednoty dôchodcov Slovenska a aktívne rozvíjajú kultúrnu a záujmovú činnosť vďaka podpore samosprávy a mimoškolskej činnosti materskej škôlky.

Najväčšie aktivity s priaznivým dopadom na spoločenský život obce vyvíjajú športovci v OŠK Horné Trhovište, futbalové družstvo mužov je trvalým účastníkom súťaže III.B triedy v rámci OFZ Trnava. OŠK má od obce prenajatý obecný futbalový štadión a šatne.

Názov	Činnosť, zameranie	Počet členov
Základná organizácia Dobrovoľnej požiarnej ochrany	Ochrana majetku	21
Spoločenstvo vlastníkov bytov v bytovom dome s.c. 48	Správa nehnuteľností	6
Spoločenstvo vlastníkov bytov v bytovom dome s.c. 49	Správa nehnuteľností	6
Obecný športový klub Horné Trhovište	Podpora a rozvoj športu - futbal	30
Rímskokatolícka cirkev, farnosť Horné Trhovište,	Cirkevná organizácia	588
Občianske združenie Včielky	Starostlivosť o predškolskú mládež	20

Tabuľka 11: Spolky a záujmové organizácie (Zdroj: vlastné)

Ďalšie možnosti športového ako aj rekreačného využitia poskytuje okresné mesto Hlohovec, ale i okolité obce organizovaním ich vlastných kultúrno spoločenských a športových akcií.

Cestovný ruch a turizmus

V obci nie je zriadené žiadne turistické zariadenie, ubytovanie ani stravovanie pre návštevníkov obce nie je poskytované. Základné služby cestovného ruchu sú poskytované iba formou prenájmov rodinných domov, chalúp. Agroturistika ani cykloturistika nie sú rozvinuté, chýba infraštruktúra ktívne je využívaná iba značená považskoinovecká turistická magistrála na pešiu turistiku hrebeňmi Považského Inovca od Hlohovca po Piešťany. Podporu rozvoju cestovného ruchu a návštevnosti územia podporuje samospráva spoluprácou so



susednými obcami a spoločnými turistickým a kultúrno spoločenskými akciami. Medzi obyvateľstvom však prevažuje výjazd do okolitých stredísk cestovného ruchu (najmä Piešťany a okresné mesto Hlohovec), kde blízkosť rieky Váh a jazera Sĺňava umožňuje príjemný oddych pri vode, dobré podmienky pre cykloturistiku a vodné športy i atrakcie kúpeľného mesta.

V území nie je zriadená žiadna informačná kancelária alebo informačné miesto pre poskytnutie informácií návštevníkom v oblasti cestovného ruchu. Externý verejný cestovný ruch i turizmus nie je rozvinutý, účastníkmi miestnych akcií sú zvyčajne obyvatelia obce a ich príbuzenstvo z okolitých obcí. Obec má zriadenú internetovú stránku o obci, aktuálne informácie na väčšine stránok sú dlhodobo v štádiu dopĺňovania.

Kultúra

Kultúra v obci má príležitostný a miestny charakter. Obec v spolupráci s občianskymi združeniami organizuje kultúrno spoločenské podujatia pri príležitosti 1. mája, MDD, osláv SNP, hodových slávností, športových súťaží, stretnutí pri príležitosti vianočných sviatkov, príchod Nového roka a pod. Väčšina podujatí prebieha v areáli obecného športového klubu alebo na verejných priestranstvách pred kaštieľom a detským ihriskom. Na spoločenské a kultúrne podujatia, schôdze občianskych združení i na oslavy jubileí občanov a príležitostné predajné akcie súkromných podnikateľov sa využívajú hlavne priestory spoločenskej sály pôvodne renesančného kaštieľa zo 16. až 17. storočia. Objekt Kaštieľ je národnou kultúrnou pamiatkou vedenou pod č. 862 v ústrednom zozname pamiatkového fondu SR v registri národných kultúrnych pamiatok. Jeho technický stav je (okrem rekonštruovanej časti vnútorných priestorov v roku 2016 - spoločenskej sály, kuchyne a WC a časti priestorov slúžiacich pre poštový úrad a obecný úrad) hlavne v potrebe opláštenia a rekonštrukcie strechy nevyhovujúci až havarijný. Vzhľadom na potrebný rozsah celkovej rekonštrukcie - odstránenie havarijného stavu strechy, zateplenie, stav zostávajúcich vnútorných rozvodov energií, podláh, obkladov a omietok, nie je riešenie komplexnej rekonštrukcie a záchrany tejto národnej kultúrnej pamiatky v možnostiach obce. Obec považuje riešenie tohoto stavu za prioritu rozvoja obce v novom programovom období do roku 2020. Popri priestoroch kaštieľa s kapacitou rekonštruovanej sály pre cca 150 osôb (využívaného v zostatku i na prevádzky dvoch obchodných predajní a pohostinstva, pošty a obecného úradu) nie sú v obci žiadne iné kultúrne zariadenia alebo priestory pre spoločenské akcie okrem areálu futbalového štadióna, používané zväčša v súvislosti so športovými akciami.



Obec má zriadenú obecnú knižnicu, ktorá sa nachádza tiež v objekte kaštieľa, disponuje s počtom cca 2 000 knižných jednotiek, je sporadicky využívaná, nemá internetové pripojenie pre verejnosť.

Náboženské potreby pre obyvateľov obce sú zabezpečované náboženskými obradmi a aktivitami v barokovom rímskokatolíckom farskom kostole sv. Bartolomeja, ktorý je národnou kultúrnou pamiatkou vedenou pod č. 863 v ústrednom zozname pamiatkového fondu SR v registri národných kultúrnych pamiatok. Objekt pochádza z 1. polovice 13. storočia, je v užívaní cirkvi na náboženské obrady a vďaka priebežnej starostlivosti cirkevnej obce je v dobrom technickom stave. Pri vstupe do obce z hlavnej cesty je postavená baroková kaplnka Sedembolestnej Panny Márie z 2. polovice 18. storočia (1760).

Hospodársko-ekonomická analýza obce

Obec podľa stavu k 31.12.2016 hospodári s majetkom v čistej účtovnej hodnote 1,904 mil. EUR. Prevažnú časť majetku obce tvorí neobežný majetok v účtovnej hodnote 1,806 mil. EUR, z toho dlhodobý hmotný majetok 1,687 mil. EUR a dlhodobý finančný majetok 0,119 mil. EUR. Dlhodobý hmotný majetok tvoria stavby v zostatkovej účtovnej hodnote 572 mil. EUR (Kaštieľ, ČOV, 4 bytové domy, ZŠ, MŠ, dom smútku, šatne a ihriská futbalového štadióna, detské ihrisko a ostatné stavebné objekty ako cesty, verejné osvetlenie a pod.) a ďalej pozemky v hodnote 0,119 mil. EUR a ostatný DHM – stroje, prístroje, zariadenia a inventár v hodnote 0,006 mil. EUR a v zostatku samostatné hnutelné veci a iný majetok.

Dlhodobý finančný majetok tvoria akcie v Trnavskej vodárenskej spoločnosti, a.s. v hodnote 0,119 mil. EUR.

Obežný majetok obce v hodnote 0,098 mil. EUR tvoria krátkodobé pohľadávky väčšiou z nedaňových príjmov v hodnote 0,010 mil. EUR a vlastné finančné zdroje na bežnom účte vo a v pokladni vo výške 0,086 mil. EUR.

Majetok obce je väčšinou krytý vlastnými zdrojmi - vlastným imanom v hodnote 1,219 mil. EUR a minoritne cudzími zdrojmi - záväzkami vo výške 0,437 mil. EUR, ktoré su prevažne dlhodobého charakteru (0,320 mil. EUR). Doplnkovú časť pasív tvoria cudzie zdroje – krátkodobé záväzky v hodnote 0,041 tis. EUR a bankové úvery a výpomoci v zostatkovej hodnote 0,075 mil. EUR. Významnou položkou krytia aktív obce sú výnosy budúcich období v hodnote 0,247 mil. EUR súvisiace predovšetkým s obstaraním obecných nájomných bytov (0,093 mil. EUR), výstavbou ČOV(0,099 mil. EUR), rekonštrukciou KD(0,028 mil. EUR) a i.



Obec je zaťažená komerčným úverom v zostatkovej hodnote 47 749 EUR. Podstatné finančné záväzky obce sú vo vzťahu k ŠFRB a MDVRR SR v súvislosti s obstaraním obecných nájomných bytov, celkový záväzok vo výške 394 364 EUR je zabezpečený premietnutím do nájomných zmlúv za obecné nájomné byty. Obec nemá uzatvorené žiadne vzťahy, z ktorých by mohli plynúť ďalšie podstatné finančné záväzky pre nasledujúce obdobia hospodárenia.

V bežnom roku hospodári obec na základe vyrovnaného rozpočtu zostavovaného samosprávou na príslušný rok a výhľadovo na ďalšie 2 roky.

Príjmy rozpočtu obce:

Hlavnými rozpočtovými príjmami obce sú daňové výnosy samosprávy tvoriace až 66 % rozpočtových príjmov v bežnom roku. Druhým najvýznamnejším príjmom sú ostatné výnosy z prevádzkovej činnosti, ktoré dosiahli v roku 2016 až 16 %, jedná sa o príjmy z nájmu a z prevádzky bytov v bytových domoch.

Podľa údajov Výkazu ziskov a strát za rok 2016 bola štruktúra príjmov obce v posledných dvoch rokoch nasledovná:

účet	Príjmy rozpočtu obce	2016	% podiel	2015	% podiel
60	Tržby za vlastné výkony (z predaja služieb)	25663	8,71	30940	11,69
63	Daňové výnosy a výnosy z poplatkov	195276	66,25	182089	68,82
632	Daňové výnosy samosprávy	185310	62,87	172592	65,23
633	Výnosy z poplatkov	9966	3,38	9497	3,59
64	Ostatné výnosy z prevádzkovej činnosti	47700	16,18	31193	11,79
65	Zúčtovanie rezerv a opr. položiek a čas. rozlíšenia	850	0,29	800	0,30
66	Finančné výnosy	14	0,00	7	0,00
67	Mimoriadne výnosy	816	0,28	119	0,04
69	Výnosy z transferov a rozp. príjmov v Ob a VUC	24422	8,29	19443	7,35
693	Výnosy samosprávy z bežných transferov zo ŠR a i.	11495	3,90	9496	3,59
694	Výnosy z kapitálových transferov zo ŠR a i.	12927	4,39	9947	3,76
6	Príjmy celkom	294741	100	264591	100

Tabuľka 12: Príjmy rozpočtu obce 2015 - 2016 (Zdroj: vlastné, RUZ)

Z bežných príjmov v roku 2016 medziročne rástli daňové výnosy samosprávy o 7 % a príjmy z bežných transferov o 7,3 %, naopak poklesli o 17% tržby za vlastné výkony (v tom tržby z podnikateľskej činnosti), ktoré tvoria zvyčajne v bežnom roku až 11 % z celkových príjmov, minimálny rast do 1 % dosiahli výnosy z poplatkov. Celkové príjmy vzrástli medziročne v roku 2016 o 11,4 % dynamika rastu príjmov sa zrýchlila. Obec má vďaka vlastníctvu aktív s vlastnou reprodukčnou hodnotou (ČOV, nájomné byty) zabezpečené vlastné príjmy – tržby za vlastné výkony z predaja služieb – odvádzania a čistenia odpadových vôd nielen pre



obyvateľov obce ale i partnerských obcí Horné Otrokovce a Tepličky a z nájmu bytových jednotiek. Tieto príjmy sú významným stabilizujúcim prvkom ekonomiky obce a aktuálnym potenciálom na zvyšovanie rozpočtových príjmov z vlastných príjmov v ďalšom období. Obec má zámer ďalej obstarávať rast vlastných príjmov aj prenájmom dočasne ňou nevyužitého majetku obce (priestory v budovách Starý mlyn, Sýpka, garáže, bývalá požiarna zbrojnica, bývalá ZŠ, Kaštieľ, športový areál a pod.). Aktívnym hospodárením s majetkom má obec potenciál dosiahnuť aj znižovanie nákladov na údržbu a správu majetku.

Výdavky rozpočtu obce :

V štruktúre výdavkov rozpočtu obce v rokoch 2016, resp. 2015 sú rozhodujúcimi položkami výdavky na školstvo (transfery v prospech MŠ), ktoré predstavujú cca 25 %, náklady na činnosť samosprávy obce – osobné náklady, ktoré predstavujú cca 23 %, odpisy, rezervy a opravné položky vo výške cca 19 % a náklady na služby predstavujúce 14 % z celkových výdavkov rozpočtu. Spotrebované nákupy materiálu predstavujú cca 5, resp. 10 % a energií cca 10 % rozpočtovaných výdavkov obce, zostatok výdavkov tvoria minimálne finančné náklady – úroky, dane a poplatky.

Podľa údajov Výkazu ziskov a strát za rok 2016 bola štruktúra výdavkov obce v posledných dvoch rokoch nasledovná:

účet	Výdavky rozpočtu obce	2016	% podiel	2015	% podiel
50	Spotrebované nákupy	42039	14,27	41392	15,66
501	Spotreba materiálu	12662	4,30	15590	5,90
502	Spotreba energie	29377	9,97	25802	9,76
51	Služby	43690	14,83	33977	12,86
52	Osobné náklady	141808	48,13	125448	47,47
53	Dane a poplatky	3497	1,19	3011	1,14
54	Ostatné náklady na prevádzku	269	0,09	44	0,02
55	Odpisy, rezervy a opravné položky	54389	18,46	51202	19,38
56	Finančné náklady	5913	2,01	6739	2,55
562	Úroky	4491	1,52	4999	1,89
57	Mimoriadne náklady	488	0,17	700	0,26
58	Náklady na transfery	2537	0,86	1747	0,66
5	Výdavky celkom	294632	100,00	264260	100,00
	Výsledok hospodárenia	109	0,04	331	0,13

Tabuľka 13: Výdavky rozpočtu obce 2013 - 2014 (Zdroj: vlastné)

Podstatné výkyvy vo výdavkovej časti rozpočtu medziročne boli spôsobené nárastom služieb až o 28 % a osobných nákladov (+13%), pričom obec posilnila zamestnanosť i predpoklady na rast kvality verejných služieb zvýšením zamestnancov na 10 (nárast +1). K zvýšeniu



výdavkov došlo i v spotrebe energií (+14 %), pričom však bola znížená výdavková položka spotreby materiálu (-18 %). Dôkazom vyváženého dobrého hospodárenia obce je skutočnosť, že mierne poklesli finančné náklady (-12%) a nákladové úroky (-10 %). Celkové výdavky obce medziročne vzrástli o 11 % výsledok hospodárenia je minimálny kladný.

Na ďalšie 2 roky má samospráva spracované vyrovnané ročné rozpočty nákladov a výdavkov bez uvažovaných kapitálových investícií. Tieto sa zaraďujú do plánu operatívnymi zmenami rozpočtu v priebehu roka.

Podnikateľské prostredie a zamestnanosť

Podnikateľské prostredie v obci bolo v minulosti sústredené na poľnohospodársku veľkovýrobu a činnosti s ňou súvisiace. Dominantné poľnohospodárske družstvo Food Farm, s.r.o. Hlohovec vzniklé transformáciou zo štátneho majetku Hlohovec, bolo strediskovým agropodnikom aj pre susedné obce Horné Otrokovce a Tepličky. V súčasnosti pôsobí skupina FOOD FARM, s.r.o. v Hornom Trhovišti prostredníctvom spoločnosti Agrovia, a.s Hlohovec, ktorá má v obciach samostatné farmy. Aj po ekonomickom útlme agrosektora a následnej reštrukturalizácii v uplynulom programovom období 2007 – 2013 je poľnohospodárstvo naďalej dominujúcim odvetvím v ekonomike obce. Miestna farma sa v území zameriava na pestovanie obilovín, olejní a hrozna vo vinohradoch a v živočíšnej výrobe na chov hovädzieho dobytku, osobitne dojníc na výrobu mlieka. V okolitých obciach Dolné Otrokovce, Merašice a Tekold'any prevádzkuje farmy PD Dolné Otrokovce so sídlom v Hlohovci, člen skupiny FOOD FARM, s.r.o. Farma v sezónnej prevádzke v Hornom Trhovišti zamestnáva od 10 do 25 pracovníkov.

Druhým najväčším zamestnávateľom v obci je Obecný úrad, ktorý v oblasti školstva a verejnej správy zamestnáva spolu 10 zamestnancov z toho 6 zamestnancov v prevádzke MŠ a ŠJ. Zamestnanosť vytvárajú STISO s.r.o. v rozsahu od 5 do 9 zamestnancov, ANDEL-KONEČNÝ s.r.o. v rozsahu 3-4 zamestnancov a dopĺňujú ju súkromné prevádzky pohostinstva (2 zamestnanci), 2 obchodov s potravinami a zmiešaným tovarom (2+2 zamestnanci) a prevádzka pošty (2 zamestnanci), celkový počet pracovných miest zamestnancov okrem SZČO a slobodných povolání sa pohybuje sezónne od 28 do 43, t.j. na úrovni 7 až 11 % občanov v produktívnom veku. Podľa evidencie v obchodnom registri, v registri živností a v registri účtovných závierok má sídlo v obci spolu 84 subjektov - podnikateľských subjektov, občianskych združení a subjektov verejnej správy, z ktorých je v súčasnosti 50 ekonomicky činných. Ich aktuálna štruktúra je nasledovná:



Typ/druh subjektu	Počet
Subjekty spolu	84
Z toho zrušené	36
Z toho organizačne činné	48
Z toho SZČO – živnostníci	31
FO - slobodné povolania	2
Spol. s r.o.	6
Záujmové združenia (vratane cirkvi)	8
Samospráva – obecný úrad	1

Tabuľka 14: Štruktúra ekonomických subjektov (Zdroj: vlastné)

V štruktúre 48 činných podnikateľských subjektov – sa nachádzajú tri s.r.o., ktoré zamestnávajú zamestnancov, spolu v rozsahu od 9 do 14 osôb. V štruktúre SZČO a slobodných povolání sa nenachádza subjekt, ktorý by trvale zamestnával ďalšiu osobu, podnikanie je vykonávané osobne bez pracovných miest pre ďalších zamestnancov. Na území obce pôsobia teda ekonomické štruktúry zamestnávateľov a individuálnych podnikateľov, ktoré vytvárajú miestnu zamestnanosť v rozsahu 71 až 86 pracovných miest, t.j. na úrovni cca 17 až 21 % obyvateľov v produktívnom veku (402 obyvateľov v r. 2016). Z uvedeného je zrejmé, že cca 4/5 obyvateľov obce v produktívnom veku dochádza za zamestnaním mimo obce, predovšetkým do okresných miest Hlohovec, Topoľčany a Piešťany.

V štruktúre 31 podnikateľských subjektov - živnostníkov, s.r.o. a slobodných povolání pôsobí 8 subjektov v remeselnej výrobe a remeselných službách, 7 subjektov v maloobchode s potravinami a rozličným tovarom a v pohostinských činnostiach, 6 subjektov v oblasti stavebníctva, 4 subjekty v nákladnej doprave, po 2 subjekty v poisťovníctve, v odbornom poradenstve, v projektovaní a v pestovaní rastlín.

Nezamestnanosť v obci sa v období rokov 2009 – 2013 pohybovala na úrovni cca 12 - 15 %, v súčasnosti dosahuje čistá nezamestnanosť cca 4,8 % - 16 dlhodobo nezamestnaných obyvateľov, z toho sa 3 zapájajú do verejných prác. Miera evidovanej nezamestnanosti v okrese Hlohovec je 7,1 % (apríl 2016, SŠÚ). Podľa výsledkov štatistického zisťovania v roku 2011 v obci nie je evidovaný žiaden bezdomovec.

**Využitie krajiny:**

Obyvatelia obce sa v minulosti zaoberali predovšetkým poľnohospodárstvom, doplnkovo obchodom, hlavne trhovníctvom. Hospodárenie na veľkostatkoch a zemanských pozemkoch vystriedalo v polovici 20. storočia socialistické družstevníctvo, ktoré sa po roku 1990 transformovalo do súkromného vlastníctva, veľkoplošný a veľkovýrobný charakter poľnohospodárskej prvovýroby sa v katastri obce zachoval. Okrem záhradkárskej individuálnej činnosti je poľnohospodárska pôda obrábaná jediným subjektom, v území nie sú súkromne hospodáriaci roľníci ani chovatelia úžitkových zvierat (okrem drobnochovateľov). Územný rozvoj obce je riadený platným územným plánom z roku 2004, má vymedzený dostatok plôch na rozvoj technickej infraštruktúry, bývania i malého priemyslu v určených stavebných obvodoch a rozvojových zónach. Rozvojové zámery obce v oblasti výstavby RD nie sú naplnené a vytvárajú dostatočný priestor pre individuálnu i skupinovú výstavbu rodinných i bytových domov. Vývojom prekonané rozvojové zámery sa vo vybraných lokalitách (centrum obce, nová obytná zóna za školou a pod.) spresňujú zmenou UPN bez výrazných dopadov na zábery poľnohospodárskej pôdy.

Kataster obce má rozlohu 754,36 ha. Viac ako tri štvrtiny územia – 78,4 % z celkovej výmery zaberá poľnohospodárska pôda, pritom 66,7% územia tvorí priamo orná pôda, vinice 4,2 %, záhrady 1,9 % a trvalé trávne porasty 5,6 % územia.

Nepoľnohospodárska pôda zaberá 21,6 % územia, najviac sú zastúpené lesné pozemky – 15,5%, vodné plochy tvoria 0,3 %, ostatné plochy cca 0,6 % a zastavané územie 5,1 % územia katastra obce.

Štruktúra katastra obce Horné Trhovište (ha)	2 007	2016
Celková výmera katastra	754,36	754,36
Poľnohospodárska pôda	591,86	591,26
Z toho: orná pôda	503,25	502,85
vinice	31,47	31,47
záhrady	14,52	14,32
trvalo trávnaté porasty	42,62	42,62
ovocné sady	0,00	0,00
Nepoľnohospodárska pôda	162,50	163,10
Z toho : lesný pozemok	117,02	117,02
vodná plocha	2,46	2,46
zastavané územie	38,62	38,83
ostatné plochy	4,40	4,79

Tabuľka 15: Štruktúra katastrálneho územia obce (Zdroj: SŠÚ)



Zmeny v štruktúre katastrálneho územia obce za uplynulé programové obdobie boli minimálne. Na úkor úbytku 0,4 ha ornej pôdy a 0,2 ha záhrad sa zvýšila plocha zastavaného územia o 0,21 ha a ostatných plôch o 0,39 ha.

Potenciál možného územného využitia krajiny predovšetkým na bývanie v rodinných domoch v širšej prímestskej vidieckej oblasti je mimoriadne vysoký. Platný územný plán vyčleňuje na bývanie – zástavbu vo forme RD a bytových domov celkom 13 rozvojových zámerov (RZ č. 1 až RZ č. 20) s celkovou plochou 26 ha.

Technická infraštruktúra

Cestná doprava:

Komunikačnou kostrou obce pre cestnú motorizovanú i pešiu dopravu je štátna cesta III. triedy č. III/507010 vo vlastníctve Trnavského samosprávneho kraja, ktorá prechádza stredom obce severo-južným smerom v dĺžke cca 1,3 km. Na severnom okraji zastavaného územia sa napája na cestu III. triedy č. III/507009 a prostredníctvom nej v západnom smere cez susednú obec Tepličky vo vzdialenosti cca 1 km sa ďalej medzi Hlohovcom a obcou Koplotovce, cca vo vzdialenosti 7 km od obce napája na štátnu cestu II. triedy č. II/507 Hlohovec – Piešťany. Vo východnom smere je obec cestou III/507009 napojená na susednú obec Horné Otrokovce vo vzdialenosti cca 3 km a ďalej cez obec Radošina na štátnu cestu II. triedy č. II/499 Piešťany – Topolčany. Južným smerom je obec pokračujúcou poľnou cestou napojená z cesty III/507010 na susednú obec Dolné Trhovište vo vzdialenosti cca 4 km kde sa napája na štátnu cestu II. triedy č. II/514 Hlohovec – Topolčany. Priama cestná dopravná dostupnosť na diaľnicu D1 Bratislava – Žilina je v diaľničnej odbočke Hlohovec vo vzdialenosti cca 14 km.

Vlastné komunikácie v obci sú v dĺžke cca 3,5 km, ich technický stav nie, hlavne v časti prístupu do kostola a v centrálnej časti obce, uspokojivý. Obec nemá vybudované chodníky ani okolo hlavnej cesty, chýba tiež úprava verejných priestranstiev a parkovacích plôch v centre obce a pri cintoríne. V rámci podpory územnej spolupráce sa javí potreba vybudovania cyklochodníkov v spojení s náučnými tematickými turistickými chodníkmi vrátane predĺženia štátnej cesty III/507010 až do susednej obce Dolné Trhovište v dĺžke cca 3,5 km. Cestné komunikácie zabezpečujú dobrú dopravnú dostupnosť obce z okresného mesta Hlohovec i z okolitých obcí (okrem spojenia poľnou cestou s obcou Dolné Trhovište). Významnými opatreniami na zvýšenie dopravnej bezpečnosti by mali byť pripravované zámery výstavby chodníka pre peších popri hlavnej ceste od kaplnky do stredu obce,



(prípadne v ďalšej etape až po športový areál OŠK H. Trhovište) a zámer vyčlenenia nákladnej dopravy a pohybu poľnohospodárskej techniky centrom obce vybudovaním účelovej komunikácie z hlavnej cesty na Farmu Agrovía a.s. mimo intravilánu obce.

Priame spojenie obce s okresným mestom Hlohovec i okolitými obcami a okresným mestom Topoľčany je zabezpečené verejnou hromadnou dopravou obojsmerne autobusovými linkami regionálneho významu. Rastom nákladovosti dopravy došlo k poklesu intenzity spojov.

Železničná doprava:

Obcou neprechádza žiadna železničná trať. Najbližšia železničná stanica je v okresnom meste Hlohovec vo vzdialenosti cca 10 km na trati Leopoldov- Nitra. Medzinárodný železničný uzol pre nákladnú i osobnú dopravu je Leopoldov vo vzdialenosti cca 14 km.

Letecká doprava:

Najbližšie letecké spojenie pre osobnú vnútroštátnu charterovú občasnú dopravu je v kúpeľnom meste Piešťany vo vzdialenosti cca 16 km. Najbližšie letisko pre medzinárodnú leteckú dopravu je vzdialené 80 km v hlavnom meste v Bratislave, najbližšie letisko európskeho významu je vo Viedni v Rakúsku vzdialené cca 155 km.

Turizmus a cykloturistika:

V obci nie sú značené žiadne turistické trasy, turistické chodníky, alebo cyklochodníky. Najbližší prístup na značenú turistickú trasu hrebeňom Považského Inovca Hlohovec – Bezovec je v jej neznačenom nástupe v lokalite kameňolom na severnej hranici katastra obce. Najbližšie cyklotrasy sú v okresnom meste Hlohovec a na hrádzi vodnej nádrže Sĺňava s dostupnosťou cca 12, resp. 18 km. V žiadnom z plánovacích dokumentov KURS, PHSRO alebo UPN VUC Trnava ani v stratégii rozvoja cestovného ruchu nie je navrhovaný rozvoj dopravnej infraštruktúry pre cestovný ruch, turizmus alebo cykloturistiku, ktorý by sa dotýkal katastrálneho územia obce. Túto problematiku má obec záujem účinne riešiť siet'ovaním, prípravou a realizáciou rozvojových projektov v rámci pripravovaných aktivít v regionálnej MAS Poniklec-Váh s rozvojovým centrom v susednej obci Horné Otrokovce, resp. v rámci RIUS prímestskej vidieckej zóny okresného mesta Hlohovec.

Napojenie obce na vonkajšie energetické siete

Zásobovanie pitnou vodou:

V obci je od roku 1992 vybudovaný obecný vodovod o dĺžke cca 3 km (rúry PVC DN 80-100 mm) vrátane vlastného zdroja o výdatnosti 3,00 l/s situovaného vedľa športového areálu a rezervoáru pitnej vody (zemného vodojemu s objemom 250 m³). Vodný zdroj je kapacitne



na maximálnej hranici využitia, celý systém je v súčasnosti v správe obce. Z vodojemu je súčasne napojený odber pitnej vody pre susednú obec Tepličky s počtom 250 obyvateľov.

Odvádzanie a zneškodňovanie odpadových vôd:

Obec má vybudovaný povrchový kanalizačný systém odvádzania povrchových dažďových vôd. Súčasne bola v rokoch 2007 - 2011 vybudovaná základná kanalizačná sieť splaškovej kanalizácie (DN 300 PVC a prípojky DN 200 mm PVC) so zberom a čistením odpadových vôd vo vlastnej ČOV, ktorá je v skúšobnej prevádzke. Výstavbou splaškovej kanalizácie, odvádzaním splaškov a čistením v miestnej ČOV sú vyriešené dlhodobé potreby obce, pričom čistenie odpadových vôd je poskytované ako služba i pre susedné obce Horné Otrokovce a Tepličky, ktoré sa na budovaní siete spolupodieľali. V katastri obce sú tak vytvorené podmienky pre zníženie znečisťovania povrchových i podzemných vodných zdrojov v území a pre výhľadové využívanie potenciálu podzemných a geotermálnych vôd. Správu vodovodu, kanalizácie a ČOV vykonáva obec vo vlastnej réžii.

Zásobovanie elektrickou energiou:

Energetická sieť na území obce je prevádzkovaná ZSE, tvoria ju 3 trafostanice a rozvody spojené s využívaním elektrickej energie pre farmu Agrovia, a.s. (TS 0034-002) a pre verejné budovy a osvetlenie a na svetlo a kúrenie v bytových a rodinných domoch. (TS 0034-001 pre severovýchod obce a TS 0034-003 pre juhovýchod obce). Celková kapacita trafostaníc pre obec predstavuje 1200 kVA, v súčasnosti je postačujúca.

Predpokladá sa pre potreby obce zriadenie tretej trafostanice v severozápadnej časti a výhľadovo i štvrtej trafostanice v juhozápadnej časti obce s kapacitami do 630kVA pre novú bytovú výstavbu. Realizácia trafostaníc je pri zabezpečenom odbere bežne dostupná od ZSE.

Zásobovanie plynom:

Komplexná plynifikácia v obci bola ukončená v roku 1997. Zdrojom pre zásobovanie obce zemným plynom je tranzitný VTL plynovod DN700 PN63 s VTL prípojkou DN50 PN63 pre obec a regulačnou stranicou RS 800/2/1 i pre obec Tepličky. Pokrytie predstavuje 100% odberných miest, počet prípojok domácností dosahuje 85% a má stúpajúcu tendenciu.

Telekomunikačné siete

V obci sú komplexné poštové služby zabezpečované prostredníctvom miestnej pošty, ktorá je napojená na digitálnu ústredňu. V území sú vedené podzemné a vzdušné telekomunikačné vedenia v správe spoločnosti Slovak Telecom. Severozápadným okrajom pozdĺž št. cesty III/5079 (z Tepličiek) s pokračovaním pozdĺž št. cesty III/50710 cez zastavané územie obce prechádza diaľkový telekomunikačný kábel (UK Hlohovec - Horné Trhovište), ukončený v



telefónnej ústredni. Výmena analógovej telefónnej ústredne na digitálnu bola realizovaná v roku 2003. Ústredňa (2 PE) je obsadená 118 stanicami, jej rezerva predstavuje cca 150 staníc. Lokalita je pokrytá i mobilnými telefónnymi sieťami Slovak Telecom, Orange a O2 čím je zabezpečená telekomunikačná dostupnosť celého územia. V území sú dostupné satelitné služby dvoch internetových operátorov, tým sú vytvorené dobré podmienky na využitie internetu pre samosprávu i v domácnostiach.

Životné prostredie

Odpadové hospodárstvo:

Obec má zavedený systém zberu, triedenia a likvidácie odpadov, ktorý realizuje v súlade s vypracovaným Programom odpadového hospodárstva (v súčasnosti sa aktualizuje na nové obdobie). Vývoz odpadu realizuje fexterná firma v pravidelných dvojtýždňových intervaloch. Organizovaný je aj separovaný zber zhodnotiteľných odpadov - plastov, skla, textilu, papiera, ľahkých kovov a tetrapakov. Zbernými miestami sú individuálne zberné nádoby občanov. Dvakrát ročne obec organizuje zber veľkoobjemového odpadu, elektrospotrebičov, železa, stavebného odpadu, pneumatík a nebezpečného odpadu. Zhodnocovanie bioodpadu z trávnatých porastov riešila obec zakúpením malej mechanizácie pre údržbu verejných priestranstiev, v domácnostiach je vykonávané kompostovaním individuálne občanmi. Obec na vlastné náklady likviduje náhodné divoké skládky. V záujme výraznejšieho zhodnocovania druhotných surovín a ochrany územia má obec záujem vybudovať centrálny zberný dvor separovaného odpadu, prípadne sa zapojiť do vytvorenia siete zberných dvorov separovaného odpadu v regióne v rámci spoločných projektov MAS.

Ochrana ovzdušia:

Z pohľadu tuhých emisií sa kataster obce Horné Trhovište nachádza v kategórii oblastí s indexom znečistenia do 0,75, t.j. v 1. najnižšom stupni znečistenia. Obec nepatrí z hľadiska čistoty ovzdušia k zaťaženým oblastiam a nevyžaduje v tomto smere osobitnú ochranu. V obci nie je evidovaný žiaden veľký zdroj znečistenia ovzdušia, pod hranicou malých zdrojov znečistenia sú rodinné domy predovšetkým vo vykurovacom období, kedy synergiou dochádza pri inverziách k miestnemu zadymeniu lokalít obce. Hlavným producentom látok znečisťujúcich ovzdušie sú zariadenia dodávajúce tepelnú energiu pre domácnosti spaľovaním tuhých palív. Nakoľko je obec na 100% plynofikovaná, používanie pevného paliva v domácnostiach sa výrazne znižuje a nedochádza k významnému úniku znečisťujúcich látok do ovzdušia, kotolne na tuhé palivo sa v lokalite nenachádzajú. Do stredného zdroja znečistenia ovzdušia patrí areál farmy PD so živočíšnou výrobou, je však umiestnený mimo



zastavané územie obce a s dostatočným ochranným pásmom. Rozširovaním kompostovania došlo k poklesu znečisťovania ovzdušia spaľovaním orezov a porastov. Poľnohospodársky drobnochov so zlým vplyvom na životné prostredie sa v obci nevyskytuje.

Ochrana pôdy, fauny a flóry:

Využívanie územia na enviromentálne prijateľné a rozvojovo vyhovujúce aktivity občanov i podnikateľských subjektov v katastrálnom území obce, ako aj ochrana pôdy, fauny a flóry je vykonávaná aktívnou územnosprávnou politikou samosprávy v súlade so záväznými regulatívmi územného plánu. Pre trvalé zlepšovanie stavu životného prostredia v ďalšom období je potrebné realizovať opatrenia na posilnenie separovania zberu odpadov a zhodnocovanie odpadov zriadením centrálného zberného dvora odpadov alebo vybudovaním spoločných kapacít zberu a zhodnocovania hlavne biologických odpadov.

Programové riadenie procesu skvalitňovania životného prostredia je potrebné zabezpečiť priebežnou aktualizáciou programu odpadového hospodárstva obce.

Environmentálne riziká

Obec má mimoriadne priaznivé podmienky pre rozvoj vidieckeho bývania v čistom životnom prostredí. Tieto podmienky má záujem ďalej zlepšovať rozširovaním občianskej vybavenosti a služieb, osobitne rekonštrukciou obecného majetku s jeho využitím na kultúru, šport a záujmovú činnosť, renováciou miestnych komunikácií a dobudovaním chodníkov vrátane cyklotrás. Tým je podmienený ďalší rast osídľovania obce ako blízkeho prímestského centra rozvoja vidieka a budovanie kapacít a služieb pre cestovný ruch a turizmus.

Pri náhodných výdatných dažďoch má obec problém udržaním prívalových dažďov v regulovanom toku Trhovišťského potoka v nízko položených častiach obce, čo je rizikom vzniku opakovaných nárazových povodňových situácií. Sústavné ohrozenie zo strany povrchových vôd obyvateľom obce ani výhľadovo nehrozí.

Územie patrí do ochranného pásma jadrovej elektrárne Jaslovské Bohunice (3. pásmo - do 30 km), nachádza v oblasti s nízkou hladinou radónového rizika.

Obec programovým riadením územného a hospodárskeho i sociálneho rozvoja - obstaraním Územného plánu obce a spracovaním tohoto Programu hospodárskeho rozvoja a sociálneho rozvoja na roky 2015 - 2020 minimalizovala riziko nesystémového využívania alebo narušenia plánovaných proporcií využívania územia. Nedostatkom zdrojov na riešenie základných disproporcií v technickej infraštruktúre a občianskej vybavenosti, je ešte priaznivejší rozvoj obce spomaľovaný.



2.2. Analýza vonkajšieho prostredia

Obec leží na východnom okraji tzv. Stredoeurópskeho regiónu, ktorý tvorí hospodársky priestor s počtom obyvateľov cca 5,5 mil., s hlavnými pólami rozvoja Bratislava, Viedeň a Brno. Región má vysoký potenciál rozvoja, ktorý sa stále zvyšuje.



Obrázok 5.: Poloha obce v stredoeurópskom regióne.

Vonkajšie vplyvy na rozvoj regiónu a rozvoj obce:

V uplynulom programovom období bol prístup k územnému riadeniu regionálneho rozvoja uplatňovaný podľa pólov rastu vydaných pre Národný strategický referenčný rámec SR na roky 2007 – 2013. Obce boli podľa významu a ich lokalizácie v sídelnom systéme zoradené do skupín, ktorým boli alebo neboli pridelené inovačné póly rastu, resp. kohézne póly rastu. Podľa metodiky k vykonávaniu tohto rozhodnutia boli obce, ktoré boli uvedené v zozname inovačných pólov rastu a kohéznych pólov rastu podporované z Európskeho fondu regionálneho rozvoja (ERDF). Obce bez pólov rastu boli podporované z Európskeho poľnohospodárskeho fondu pre rozvoj vidieka (EAFRD). Obec Horné Trhovište bola týmto



rozhodnutím zaradená pre účely programovania rozvoja a využitia pomoci z fondov EÚ v pôsobnosti MVR SR a MP SR medzi obce bez pólu rastu – významový kód 0 ako obec ležiaca mimo záujmového územia pólov rastu. Obec bola v programovom období 2007 – 2013 oprávneným žiadateľom na čerpanie pomoci EÚ z Európskeho poľnohospodárskeho fondu pre rozvoj vidieka (EAFRD) prostredníctvom Operačného programu Program rozvoja vidieka – OP PRV 2007 – 2013, ktorý bol kľúčový pre čerpanie pomoci EÚ na rozvoj malých obcí, hlavne pre projekty rozvoja sociálnej infraštruktúry a verejnej vybavenosti. Obec bola tiež oprávneným žiadateľom prostriedkov z Operačného programu Životné prostredie, ktorý bol kľúčový pre čerpanie pomoci EÚ na modernizáciu a dobudovanie technickej infraštruktúry obcí - osobitne na realizáciu environmentálnych opatrení na zlepšenie kvality života v obci. Vzhľadom na príslušnosť ku kategórii malých obcí pod 2000 obyvateľov však mala obec len obmedzený prístup pre čerpanie pomoci EÚ z OPŽP. Na modernizáciu a dobudovanie environmentálnej technickej infraštruktúry boli oprávnené len obce s počtom obyvateľov nad 2000 alebo ležiace v záujmových územiach inovačných pólov rastu. Obec bola úspešná v čerpaní dotácií na rozvoj bývania zo ŠFRB a na dofinancovanie spoločného projektu budovania kanalizácií a ČOV z environmentálneho fondu.

V procese prípravy nového programového obdobia 2014 -2020 bola na úrovni vlády SR aktualizovaná Národná stratégia regionálneho rozvoja SR 2020/30 (uznesenie vlády SR zo 14.5.2014), bola spracovaná a schválená Analýza rozvojového potenciálu regiónov SR a ich územných rozdielov na roky 2014 - 2020. Obsahom týchto strategických materiálov bola aktualizovaná Koncepcia územného rozvoja Slovenska (KURS 2011 v znení ZaD č.1.), ktorá určuje základnú kosť a smerovanie priestorového územného rozvoja Slovenska v medzinárodných a celoštátnych súvislostiach.

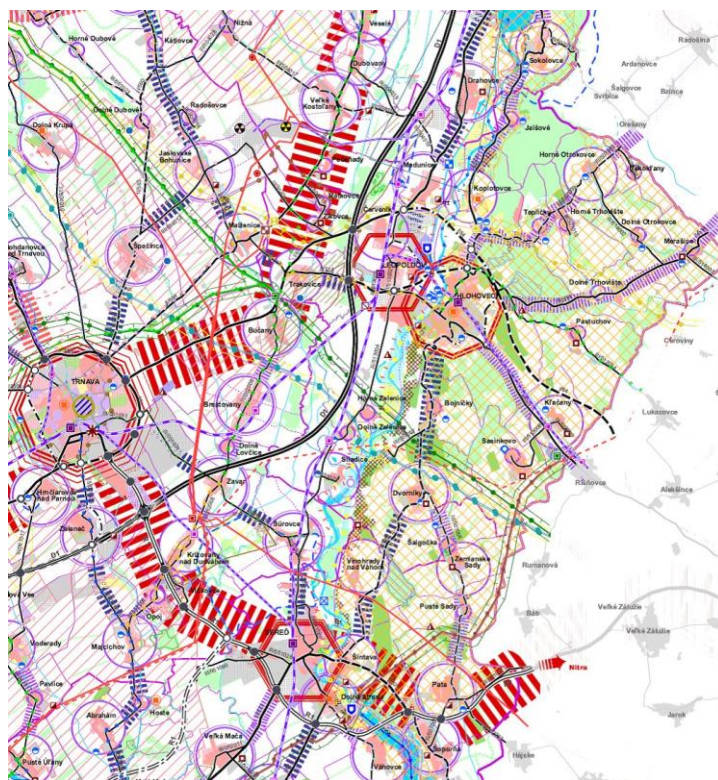
Podmienky rozvoja územia stanovené v KURS 2011 v regióne podrobnejšie rozpracováva Územný plán rozvoja regiónu Trnavského samosprávneho kraja – UPN–R TTSK schválený uznesením Zastupiteľstva TTSK č. 149/2014/08 zo dňa 17.12.2014. Podľa neho je obec charakterizovaná ako centrum osídlenia 9. skupiny centier osídlenia – najnižšej skupiny centier osídlenia. Takto sú zaradené i všetky bezprostredne susediace obce okrem obce Horné Otrokovce, ktorá je charakterizovaná ako centrum osídlenia 8. skupiny. V dlhodobom predpokladanom využití územia je stredná a južná časť katastra obce je funkčne charakterizovaná ako súčasť Považsko inoveckého podhorského sídelného pásu ležiaceho v geomorfologickom reliéfe pedimentových a nížinných pahorkatín s poľnohospodárskym využitím v juhovýchodnej a so zalesnením v severozápadnej časti katastra s prioritou



funkčného využívania na rekreáciu, šport a cestovný ruch ako súčasť regionálneho biocentra – Vinohradníckeho hlohoveckého rekreačného územného celku (RÚC 10 – rekreačná krajina pahorkatinová Hlohovecko-vinohradská poľnohospodársko vinohradnícka).

Špecifické využitie katastrálneho územia obce je charakterizované základnými funkciami centra osídlenia 9. skupiny, ktorými sú:

- bývanie vo vidieckom prostredí s prevažujúcim poľnohospodárstvom,
- základná občianska vybavenosť,
- lokálne hospodárske aktivity najmä v primárnom a terciálnom sektore,
- plnohodnotné kvalitné podmienky bývania umožňujúce prácu doma,
- trvalá podpora starostlivosti o krajinu a rozvoj zelene,
- centrum osídlenia určené na alokáciu rekreačných, turistických, agroturistických a oddychových aktivít a
- centrum osídlenia rozvíjané na základe lokálnych a mikroregionálnych špecifik.



Obr. č. 6. Rozvojové osi a regionálne smery rozvoja územia v lokalite obce (zdroj: UPN-R TTSK)

V novo určených sídelných štruktúrach polycentrického konceptu KURS je obec začlenená mimo okrajového pásma ťažiska osídlenia prvej úrovne - bratislavsko-trnavského ťažiska osídlenia SR. Leží v širšom cípe medzi dvoma rozvojovými osami prvého stupňa osídlenia - centrálnej - považskej rozvojovej osi prvého stupňa Bratislava-Trnava-Žilina, a južnej



Trnavsko-Nitriansko–Košickej rozvojovej osi prvého stupňa. Nie je však súčasťou jadrového pásma ťažiska osídlenia prvej úrovne okolo mesta Trnava, ktoré zahŕňa aj prímestskú oblasť okresného mesta Hlohovec. Obec leží vo vidieckej oblasti za severnou hranicou prímestskej oblasti mesta Hlohovec, ktoré je zaradené v tretej skupine centier osídlenia. Na základe posúdenia dotknutých častí aktualizovanej NSRR SR, analýzy vývoja a programu rozvoja jednotlivých regiónov na úrovni VÚC, na základe rozboru Územného plánu VUC TTSK a PHSR VÚC TTSK vrátane pripravovanej novelizácie, ako aj z posúdenia regionálnych rozvojových stratégií v oblasti cestovného ruchu, cykloturizmu, dopravy, budovania technickej infraštruktúry, energetických a inžinierskych sietí pre bývanie a.i. možno konštatovať, že **nie je reálny predpoklad, že by v programovom období 2014 – 2020 bol kataster obce dotknutý nejakými územnými infraštruktúrnymi projektami zvonka, regionálneho alebo národného významu.**

Podľa Partnerskej dohody SR EU 2014 – 2020 bude SR podporovať ekonomický, sociálny a environmentálny rast na miestnej úrovni prostredníctvom komunitne vedeného miestneho rozvoja (CLLD) - pre obce do 1000 obyvateľov v rámci OP PRV. Integrovaný Regionálny Operačný Program (IROP) bude z väčšej miery implementovaný prostredníctvom modelu tzv. regionálnych integrovaných územných stratégií RIÚS (v lokalite nie je uplatňované).

Obec leží v lokalite, v ktorej dosiaľ nepôsobí v súčasnosti žiadna miestna akčná skupina. Okrem členstva v ZMOS, región Jaslovské Bohunice nie je obec zapojená v žiadnej forme partnerskej územnej spolupráce, riziko neúčasti na spoločnom rozvoji územia obec znižuje pripravovaným vstupom do regionálnej MAS čo môže obec využiť na realizáciu spoločných i na podporu vlastných rozvojových projektov s regionálnym dopadom.

Z hľadiska vonkajších vplyvov rozvoja je najväčším vonkajším environmentálnym rizikom a zdrojom potenciálneho ohrozenia obce je jadrové zariadenie – AE V-2 Jaslovské Bohunice vo vzdialenosti 24 km severne od obce. Potenciálnym povodňovým rizikom pre územie obce sú nárazové 100 a viacročné prívalové vody, bežne však bezprostredné nebezpečenstvo zatopenia obytných častí územia nehrozí. Potenciálne riziko zhoršenia životného prostredia, zhoršenia kvality ovzdušia a kvality života nie je v katastri obce ani výhľadovo registrované, významné rozšírenie chovu hovädzieho dobytku nad 1000 dbj v existujúcej farme nie je uvažované. Ani výhľadovo sa nepočíta s umiestnením priemyselnej výroby alebo inej činnosti zatťažujúcej životné prostredie. Trvalou prioritou dlhodobého vývoja obce je rozvoj vidieckeho bývania a služieb pre obyvateľstvo.



2.3. Zhodnotenie realizovaných opatrení rozvoja územia

Doterajšia stratégia a podpora rozvoja obce:

Obec zabezpečuje správu územia a majetku, trvalú udržateľnosť a rozvoj obce činnosťou vlastnej samosprávy a zamestnancov obcou spravovaných zariadení. Obecný úrad má spolu 10 zamestnancov z toho 6 zamestnancov v prevádzke MŠaŠJ, ktorá nie je právne samostatná. Súčasná samospráva obce je vedená starostom obce a 7 členným obecným zastupiteľstvom zvolenými voľbami v novembri 2014. Správa územia, majetku obce a jej ďalší rozvoj sú riadené na základe ročného finančného plánu a rozpočtu obce na príslušný kalendárny rok s výhľadom na nasledujúce dva roky.

V uplynulom programovom období obec vykonávala správu územia a riadenie jej ďalšieho rozvoja od roku 2004 platným Územným plánom obce určujúcim účel, spôsob, regulatívy a zásady využitia územia v zastavanom území, intraviláne. Územný plán určuje celkom 20 Rozvojových zámerov navrhnutých v 5 regulačných blokoch v zastavanom území a v 4 regulačných blokoch v mimo zastavaného územia obce. Celkom 13 rozvojových zámerov (RZ) je venovaných výstavbe rodinných domov, jeden výstavbe bytových domov, dva výstavbe občianskej vybavenosti a po jednom rozvoji rekreácie, športu, ťežne nerastov a životnému prostrediu. V strategicky kľúčovej rozvojovej oblasti – výstavbe rodinných domov a bytových domov sa predpokladá výstavba až 217 b.j. (100% nárast osídlenia).

Obec využíva a naďalej predpokladá využívať pri správe územia podľa zákona o územnom plánovaní (stavebný zákon) služby spoločného stavebného úradu i spoločného obecného úradu v Hlohovci.

Ciele, priority a stratégiu rozvoja, vrátane navrhovaných zmien využitia územia a budovania infraštruktúry v ňom, formuluje obec na ďalšie programové obdobie 2014 – 2020 po prvý krát prostredníctvom tohoto Programu hospodárskeho rozvoja a sociálneho rozvoja na roky 2015 – 2020 s výhľadom do roku 2022.

Ex post hodnotenie doterajších opatrení realizovaných na zabezpečenie rozvoja obce:

Obec uplatňovala v uplynulom období priebežne princíp zaistovania trvale udržateľných aktivít a investičného rozvoja obce prevažne na báze disponibilných vlastných zdrojov obecného rozpočtu, zo zdrojov ojedinele získavaných predajom majetku obce a doplnkovo z dotácií zo štátnych účelových zdrojov poskytovaných ústrednými orgánmi štátnej správy. Takýmto spôsobom boli z dotácií zo štátneho rozpočtu financované dodávka a montáž okien



a dverí na objekt Materská škola v roku 2012 v hodnote 11 938 EUR a dodávka a montáž bezdrôtového rozhlasu v roku 2014 v hodnote 9 800 EUR. Najvýznamnejším rozvojovým projektom uplynulého obdobia na území obce bola výstavba siete spláškovej kanalizácie a ČOV realizovaná ako spoločná investícia s obcami Horné Otrokovce a Tepličky, projekt bol financovaný priebežnými ročnými príspevkami z environmentálneho fondu v rokoch 2007-2011 celkové náklady stavby sú vedené na účte obstarávania dlhodobého hmotného majetku vzhľadom na trvajúcu skúšobnú prevádzku.

Na financovanie vybraných rozvojových projektov používala obec doplnkovo aj komerčné úverové zdroje. Najvýznamnejšie externé zdroje financovania rozvoja boli využité v oblasti rozvoja bývania obstaraním dlhodobých úverov a dotácií zo Štátneho fondu rozvoja bývania na výstavbu 12 ks nájomných bytov v dvoch bytových domov v rokoch 2013 – 2014 v celkovej hodnote 521 543 EUR, z toho dotácia 130 380 EUR.

Významným krokom obce v správe majetku bolo usporiadanie majetkových pomerov k majetku v užívaní obce a poľnoharmy Agrovia, a.s. Hlohovec, resp. SPF a nadobudnutie hodnoty súvisiacich pozemkov (hodnota 99 tis. EUR v r. 2014) - usporiadanie vlastníctva objektov národnej kultúrnej pamiatky Kaštieľ a objektu Sýpka s príslušenstvom, s predpokladom ich následného využitia po rekonštrukcii na dobudovanie občianskej vybavenosti a zlepšenie služieb pre verejnosť i návštevníkov obce v oblasti kultúry a spoločenského života.

Možno konštatovať, že z rozvojových cieľov zakotvených v platnom UPN sa obci podarilo realizovať kľúčový - dobudovať základnú technickú infraštruktúru v oblasti životného prostredia - kanalizáciu a ČOV. Výstavbou 12 nájomných bytov v dvoch bytových domoch sa podarilo výrazne prispieť k obnoveniu dynamiky osídľovania s priaznivým dopadom do štruktúry obyvateľstva. Nepodarilo sa rekonštruovať v plnom rozsahu miestne komunikácie hlavne v lokalite od centra obce ku kostolu. K zlepšeniu občianskej vybavenosti prispelo vybudovanie detského ihriska pri starom mlyne. V občianskej vybavenosti sa nepodarilo obnoviť základnú školu (objekt je v prenájme), predškolské školstvo má však stabilnú základňu i zmodernizovanú infraštruktúru.

Rozvoj obce stagnuje v službách pre cestovný ruch a turizmus – nie sú vybudované žiadne ubytovacie ani stravovacie zariadenia pre verejnosť a návštevníkov obce, nie sú vybudované cyklo ani turistické chodníky s napojením na blízke turistické trasy pohorím Považského Inovca.



Významným prínosom pre životné prostredie je dlhodobo zavedený zber separovaného odpadu so zámerom jeho posilnenia zriadením zberného dvora odpadov hlavne pre trvalé riešenie zberu a zhodnocovania bioodpadu ako nadstavby individuálneho kompostovania občanmi.

V rozvoji obce po predchádzajúcom útlme naďalej stagnuje agrosektor, nerozvíja sa ani zahradníctvo a ovocinárstvo na individuálnej báze. Spresnenie rozvojových zámerov v oblasti agrosektora sa očakáva až v ďalšom období.

V období r. 2007 – 2013 výrazne stúpol počet ukončených podnikateľských aktivít podnikateľských subjektov so sídlom, resp. s miestnymi prevádzkami na území obce. Stagnáciou súkromného podnikania očanov - SZČO a SHR (hlavne v rokoch 2009- 2011) sa nerozšíril sortiment základných služieb pre obyvateľstvo hlavne v remeselnej a poľnohospodárskej malovýrobe a v manuálnych službách.

Nebol využitý potenciál diverzifikácie poľnohospodárske prvovýroby, vybudované plánované kapacity miestnych služieb, drobných výrobných a remesiel. Túto oblasť podporuje obec iba účelovými prenájmami dočasne nevyužívaného majetku – budov a priestorov.

Realizované aktivity a projekty v envirosektore a hlavne rozvojom bývania vytvorili podmienky pre trvalý rast vlastných zdrojov obce – hlavne daňových príjmov a poplatkov. Súčasne boli v štruktúre majetku realizované opatrenia na tvorbu nových vlastných zdrojov obce - predovšetkým zdrojov z rastu výkonov služieb obyvateľstvu, z prevádzky účelových zariadení a z podnikania.

Do priamej účasti na príprave a realizácii rozvojových zámerov obce a financovania verejnoprospešných aktivít ani do priamej realizácie plánovaných projektov pre súkromný sektor neboli (okrem výstavby rodinných domov) zapojené ekonomicky aktívne podnikateľské subjekty na území obce ani subjekty externé mimo neho.

Spolupráca s podnikateľskými subjektami v regionálnom rozvoji nie je obcou cielene koordinovaná.

Perspektívne významný a dosiaľ nevyužívaný potenciál je hlavne v koordinácii projektov pre súkromný sektor z oblasti remesiel, služieb a cestovného ruchu, osobitne ubytovania a reštauračných služieb na vidieku spojených s voľnočasovými, športovými, farmárskymi a edukačnými environmentálnymi aktivitami.



Vyhodnotenie rozvoja obce Horné Trhovište v r. 2004 – 2014 je v nasledujúcej tabuľke:

Realizované projekty rozvoja obce Horné Trhovište v rokoch 2004-2014	Roky realizácie	Objem financií tis. EUR	Koordi nátor	Partneri	Zdroj financovania	Hodnotenie
1. Spracovanie UPNO	2004	16,7	Obec		Obecný rozpočet	Spracovany 2004 vydany 1.8.2004
2. Rekonštrukcia a rozšírenie verejného osvetlenia	2005	150	Obec		Obecný rozpočet + úver	Modernizovaná sieť verejného osvetlenia 100 sb
3. Vybudovanie splaškovej kanalizácie a biologickej ČOV	2004- 2011	950	Obec	obce H. Otro- kovce + Tepličky	Enviromnen- tálny fond	100 % kanalizácia + ČOV kapacita 1800 EO pre tri obce
4. Vybudovanie nových autobusových zastávok (4 ks)	2006	20	Obec		Obecný rozpočet	Nové autobusové zastávky
5. Rekonštrukcia Domu smútku a chodníka na cintoríne	2008	15	Obec		Dotácia UV SR + obecný rozpočet	Verejnoprospešné práce
6. Vybudovanie MK (betonka od Starého mlyna do Kúta)	2007- 2009	27	Obec		Obecný rozpočet	Nová MK 600 bm
7. Rekonštrukcia MK k farme a plochy autobus zastávka v centre obce	2009	15	Obec		Obecný rozpočet	Rekonštruované MK 300 bm
8. Obnova pamätníka obetí svetových vojen a revit. okolia	2011	3	Obec	POD	Dotácia POD + Obecný rozpočet	Revitalizované verejné priestranstvo 400 m2
9.. Dodávka a montáž plastových dverí na objekte MŠ	2012	11,9	Obec		Dotácia UV SR	Zníženie energetickej náročnosti, úspora nákladov
10. Vybudovanie detského ihriska pri Starom mlyne	2013	5	Obec	POD	Dotácia POD + Obecný rozpočet	Detské ihrisko pre 20 detí
11. Usporiadanie majetkových pomerov - pozemky	2011 - 2014	99	Obec	SPF	Obecný rozpočet	Posilnenie vlastného imania obce, potenciál na rast
12. Výstavba nájomných bytov v bytových domoch bez verejných priestranstiev	2012 - 2014	521,5	Obec	Občania	Dotácia a úver SFRB	12 nájomných b.j. v 2 BD s.č. 218, 219
13. D+M bezdrôtový rozhlas	2014	9,8	Obec		Obecný rozpočet	Komplexne rekonštruovaná sieť, pokrytie 100 %
14. Výstavba a rekonštrukcia RD v zástavbe	2007 - 2014	1200	Obec	Občania FO	Súkromné zdroje	Rekonštrukcia 6 RD v zástavbe obce, výstavba 6 nových RD
15. Podpora kultúry, spoločenskej činnosti a športu	2007 - 2014	21	Obec	MŠ, JD, OŠK, ZRPŠ	Obecný rozpočet + dary	Kultúrno spoločenské podujatia podľa ročného kalendára akcií (cca 3 tis. EUR/rok)
SPOLU:	2004- 2014	3064,9				
z toho rozpočet obce		761,0				
dotácie		1103,9			ČOV, byty, POD,UVSR	
súkromné zdroje		1200,0			rodinné domy	

Formulár Ú 9 - Ex-post hodnotenie predchádzajúceho PHSR (Zdroj: vlastné údaje obce)



2.4. SWOT analýza

SWOT analýza obsahuje analýzu silných a slabých stránok obce, jej príležitostí rozvoja a ohrození.

Prezentuje poznatky získané v analytických zisťovaniach a v hodnotiacich a syntetizačných postupoch. Je orientovaná na ľudské zdroje, technickú infraštruktúru, občiansku infraštruktúru, životné prostredie, bývanie, ekonomiku a služby, rekreácie, šport, turizmus, cestovný ruch, históriu a kultúru.

Prezentuje výsledky makroekonomickej a sociálno-ekonomickej analýzy a zlučuje výsledky analýzy vnútorného a vonkajšieho prostredia v cieľovej oblasti.

Silné stránky:	Slabé stránky:
<ul style="list-style-type: none">➤ poloha obce na hranici okrajového pásma ťažiska osídlenia prvej úrovne - bratislavsko-trnavského ťažiska osídlenia, na centrálnej - považskej rozvojovej osi prvého stupňa Bratislava - Trnava - Trenčín – Žilina,➤ poloha obce ako súčasť širšej, dobre dostupnej prímestskej vidieckej zóny okresného mesta Hlohovec➤ dostupnosť sídla okresu (Hohovec) a kraja (Trnava) a priemyselnej zóny s nadpriemerným indexom rozvoja (areál PSA Peugeot, Samsung)➤ trvale vysoký záujem o osídľovanie – bývanie v RD v obci ako súčasť vidieckej relaxačnej zóny➤ výborné priestorové dispozície a dostatok stavebných obvodov pre výstavbu RD s existujúcou infraštruktúrou energií (E+V+PLYN) a ŽP (K+COV)➤ plne vybudovaná predškolská infraštruktúra vo vlastných zariadeniach (MŠ) a dobre dostupná infraštruktúra pre základné vzdelanie (ZŠ)➤ kvalitné a udržiavané životné prostredie v tichom vidieckom prostredí➤ blízkosť príťažlivého prostredia lesov Považského Inovca a významného kúpeľného mesta Piešťany	<ul style="list-style-type: none">➤ havarijný stav strechy NKP Kaštieľ, nutné zateplenie a vnútorná rekonštrukcia NKP➤ zlý technický stav obecných budov – Sýpka, Požiarna zbrojnica a Starý mlyn nevyhnutná rekonštrukcia➤ zlý stav časti miestnych komunikácií z centra obce ku kostolu a cintorínu➤ chýbajúce predĺženie cesty III. triedy č. III/507010 južným smerom do obce Dolné Trhovište vrátane cyklochodníka, prepojenie III/507009 s III/514 cez Horné a Dolné Trhovište (3km, nositeľ VUC TTA)➤ nedobudovaná infraštruktúra – chodník vedľa cesty III/507010, parkoviská, v centre obce a pri cintoríne➤ chýbajúce cyklotrasy a napojenia na turistické trasy v okolí➤ chýbajúce ubytovacie zariadenia a nerozvinuté ubytovacie služby v RD➤ chýbajúce reštauračné a stravovacie zariadenia pre verejnosť➤ nevybudovaný zberný dvor odpadov pre prevenciu vzniku divokých skládok a vyššie zhodnocovanie a triedenie odpadov➤ nevyužitý potenciál prírodných dispozícií pre návštevnosť obce (agroturizmus, voľný čas, ľudové umenie a tradície)



<ul style="list-style-type: none">➤ vytvorené komplexné podmienky pre výstavbu bytových domov a RD v jasne vymedzených stavebných obvodoch➤ vhodné podmienky pre súkromné podnikanie - nenaplnenosť trhu pre podnikanie v oblasti služieb pre obyvateľstvo a cestovný ruch➤ pružné riadenie rozvoja obce samosprávou	<ul style="list-style-type: none">➤ nerozvinuté remeselné služby a drobné výroby - nedostatočne využívané kapacity remesiel a služieb pre obyvateľstvo➤ zlý stav a nevybavenosť oddychových zón, verejných priestranstiev v centre obce
--	--

Formulár A 5 - SWOT analýza – silné a slabé stránky

Na základe vyhodnotenia účinkov a dopadov vyššie určených silných a slabých stránok rozvoja obce boli následne formulované tieto konkrétne rozvojové príležitosti a potenciálne ohrozenia plánovaného priaznivého budúceho rozvoja obce:

Príležitosti:	Ohrozenia:
<ul style="list-style-type: none">➤ rekonštrukcia NKP Kaštieľ s komplexnou prestavbou na centrum správy a služieb➤ rekonštrukcia obecných budov Sýpka a Starý mlyn na kultúrno-spoločenské objekty so službami pre verejnosť vrátane okolitých priestranstiev vo väzbe na Kaštieľ – nové centrum obce➤ rekonštrukcia MK a dobudovanie chodníkov ako predpoklad pre následný rast osídlenia, rast vlastných zdrojov obce z daní a poplatkov➤ priestorové možnosti pre podnikanie – umiestnenie prevádzok malých výrobných podnikov neznečisťujúcich životné prostredie➤ rozvoj nových podnikateľských aktivít v obci v chýbajúcich oblastiach (služby CR, umelecké remeslá, relax, šport, farma, ubytovanie a stravovanie)➤ splnené vlastnícke a dispozičné predpoklady pre využitie finančných zdrojov z EÚ, dotácií ŠR a mimorozpočtových zdrojov➤ vysoký potenciál tvorby miestnej zamestnanosti pri rekonštrukcii obecných budov, MK, chodníkov a cyklotrás, verejných priestranstiev➤ prenájom obecných priestorov na podnikateľské účely v obecných budovách po rekonštrukcii,	<ul style="list-style-type: none">➤ nedostatok pracovných príležitostí v obci pre ohrozené skupiny obyvateľov, hlavne so zníženou schopnosťou sa zamestnať➤ preferovanie konzumnej kultúry nad umeleckou zo strany mládeže a starších občanov➤ pretrvávajúca administratívna náročnosť a netransparentnosť rozhodovania pri získavaní financií zo štátnych dotácií a z fondov EÚ➤ pretrvávajúci zlý stav obecných stavieb (Kaštieľ, Sýpka, Starý mlyn, ZŠ) a komunikácií pre nedostatok zdrojov financovania➤ nedostatočný záujem, resp. nepripravenosť občanov na rozvoj cestovného ruchu➤ nedostatočná propagácia obce a kvalít prírodného prostredia➤ časové sklzy pri budovaní technickej infraštruktúry obmedzujúcej prílev priamych investícií i rozvoj bývania➤ nepripravenosť samosprávy na využitie eurofondov v novom programovom období a➤ nezapojenie podnikateľských subjektov do podpory rozvoja obce, stagnácia agrosektora a jeho diverzifikácie



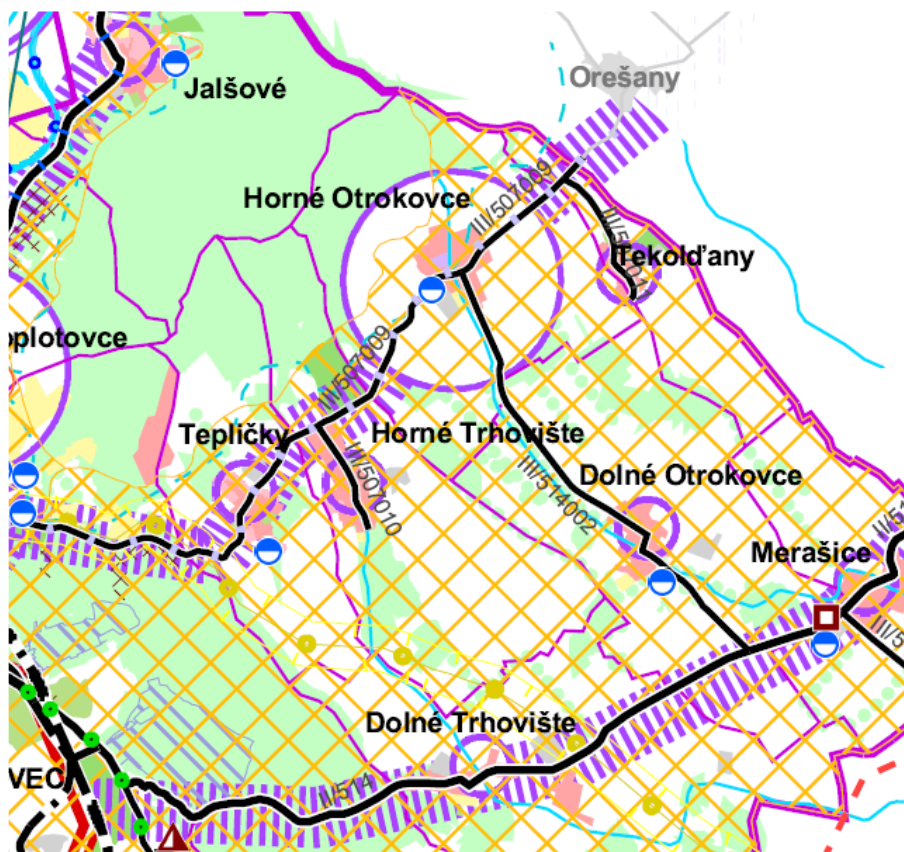
<ul style="list-style-type: none">➤ vysoký potenciál pre skupinovú výstavbu RD a nájomných bytov v existujúcich stavebných obvodoch➤ vysoký potenciál osídľovania - rastu obyvateľstva ako príležitosť pre rast potrieb - kvality a sortimentu služieb v existujúcich miestnych prevádzkach	<ul style="list-style-type: none">➤ nespolupráca obce v rámci MAS, nepresadzovanie potrieb obce do spoločných projektov MAS, prípadne RIUS, PHSR VUC,
--	---

Formulár A 5 - SWOT analýza – príležitosti a ohrozenia

Vyššie uvedená SWOT analýza prezentuje na súčasnej úrovni poznania výsledky sociálno-ekonomickej analýzy doterajšieho vývoja obce a analýzy výsledkov a dopadov už realizovaných opatrení, prezentuje vyvážený pohľad na minulosť, súčasnosť i na predpokladanú a reálne ovplyvniteľnú, cieľovo smerovateľnú budúcnosť obce.

Usporiadanie do štyroch kvadrantov predurčuje SWOT analýza východiská na formuláciu rozhodujúcich disparít a určujúcich faktorov ďalšieho vývoja a pre formulovanie konečnej aktuálnej stratégie rozvoja obce.

Tieto výsledky a východiská možno použiť i v budúcnosti pri implementácii stratégie rozvoja, resp. pri jej budúcim aktualizovaní alebo spresňovaní pre ďalšie obdobie.



Obr. č. 7. Rozvojové osi, priestorové usporiadanie a funkčné využitie územia (zdroj: UPN-R TTSK)



2.5. Kľúčové disparity a hlavné faktory rozvoja

Za kľúčové disparity možno na základe vykonanej analýzy vo vzájomnom vzťahu považovať:

Vysoký potenciál pre rozvoj bývania na vidieku v udržiavanom životnom prostredí bez ekologických záťaží	Nedobudovaná základná infraštruktúra – chodníky, cyklotrasy, verejné priestranstvá a nedostatočná občianska vybavenosť – sortiment služieb
Pretrvávajúca zostatková nezamestnanosť a nízky stav miestnej zamestnanosti, dochádzka za prácou mimo obce u 4/5 ekonomicky činného obyvateľstva	Malý počet miestnych prevádzok remesiel a služieb, nevytvorené pracovné miesta a nezáujem miestnych občanov o podnikanie formou SZČO
Nedostatok miestnych pracovných príležitostí pre ohrozené skupiny obyvateľstva - mladých ľudí a ľudí v pred dôchodkovom veku	Chýbajúce služby pre obyvateľstvo hlavne v cestovnom ruchu – ubytovaní, reštauračných službách a voľnočasových aktivitách
Nevyužitý potenciál pre rozvoj podnikateľských aktivít v obci – disponibilný majetok obce a dostupné energetické zdroje	Nerozvinutý podnikateľský sektor v obci a nezáujem podnikateľov o prenájom, kúpu nehnuteľností na miestne podnikanie.
Zlý technický stav obecných budov vyžadujúci riešenie havarijného stavu, resp. komplexnú rekonštrukciu	Nedostatok zdrojov v rozpočte obce na rekonštrukciu a modernizáciu obecných budov
Nedobudovaná technická infraštruktúra zlý technický stav MK, nedobudovanie chodníkov	Nedostatok zdrojov v rozpočte obce na rozvoj obce, nedostatočná tvorba vlastných zdrojov a nezapojenie cudzích zdrojov – fondov EÚ
Záujem verejnosti a priaznivé prírodné podmienky pre šport, rekreáciu a turistiku	Nedostatočná vybavenosť verejných priestranstiev, oddychových zón, nenapojenie na cyklo a turistické trasy
Možnosť využívania finančných zdrojov z EÚ, dotácií a mimorozpočtových zdrojov v novom programovom období na základe výziev	Dočasná nepripravenosť rozvojových projektov obce pre využitie prostriedkov pomoci EÚ a čerpanie dotácií
Dobré miestne technické i sociálnoekonomické podmienky pre diverzifikáciu poľnohospodárskej prvovýroby	Stagnácie vo formulácii programu rozvoja podnikateľského prostredia v agrosektore zo strany územného lídra – Agrovía, a.s.

Formulár č. A 2 - Kľúčové disparity - analýza príčin a dôsledkov



Hlavné faktory rozvoja obce

Za kľúčové určujúce faktory rozvoja obce Horné Trhovište v programovom období 2014 – 2020 s výhľadom do roku 2022 možno považovať:

- I. Schopnosť doriešenia financovania obnovy verejných budov a nedobudovanej technickej infraštruktúry obce zo štrukturálnych fondov Európskej únie v programovom období 2014 – 2020, z dotácií vlády SR a rezortných ministerstiev na odstránenie rozvojových disparít, resp. z Environmentálneho fondu, z Programu obnovy dediny alebo z iných dotačných zdrojov a rýchlosť realizácie týchto ifraštruktúrnych investičných projektov – INTENZITA OBSTARANIA EXTERNÝCH ZDROJOV FINANCOVANIA ROZVOJA INFRAŠTRUKTÚRY a VČASNOSŤ ICH VYUŽITIA.
- II. Schopnosť zabezpečiť včasnú a efektívnu prípravu rozvojových projektov obce na následné využitie Eurofondov z vlastných zdrojov vrátane doplnkových zdrojov ostatných subjektov - aktérov regionálneho rozvoja na území obce - EFEKTÍVNOSŤ VYUŽITIA VLASTNÝCH ZDROJOV OBCE NA PRÍPRAVU NÁSLEDNÉHO ČERPANIA ŠTRUKTURÁLNYCH FONDOV EÚ v programovom období 2014 – 2020 s finančnou účasťou miestnych podnikateľských a iných subjektov, resp. z komerčných úverov.
- III. Rozvoj miestnej spolupráce pri vytváraní podmienok pre rast podnikateľských aktivít podnikateľských subjektov a obyvateľov obce, domácich i zahraničných investorov na území obce v súlade so stratégiou jej rozvoja - AKTIVÁCIA SUBJEKTOV MIESTNEHO ROZVOJA K VYUŽITIU MIESTEHO POTENCIÁLU K RASTU PODNIKATEĽSKÝCH AKTIVÍT A MIESTNEJ ZAMESTNANOSTI.
- IV. Organizačné zabezpečenie realizácie PHSR samosprávou obce regionálnou územnou spoluprácou samospráv susedných a partnerských obcí a vybraných externých regionálnych partnerov – ÚZEMNÁ SPOLUPRÁCA REGIONÁLNYCH PARTNEROV ÚZEMNÉHO ROZVOJA NA REALIZÁCII PHSR obce formou spoločných projektov v programovom období 2014 – 2020.

Pri spracovaní analytickej časti PHSR bol využitý obsah nasledovných koncepčných dokumentov:



Názov dokumentu	Platnosť dokumentu	Úroveň dokumentu	Zdroj
Stratégia Európa 2020	2014 2020	EU	http://ec.europa.eu
Partnerská dohoda SR / EU na r. 2014 -2020	2014 2020	NUTS I SR	www.mindop.sk
Národná stratégia regionálneho rozvoja SR 2020/30 (UV SR 296/2010, aktualizácia 06/2014)	2014 2030	NUTS I SR	www.rokovania.sk
Analýza rozvojového potenciálu regiónov SR a ich územných rozdielov na roky 2014 2020.	2014 2020	NUTS I SR	www.rokovania.sk
Stratégia hospodárskej politiky Slovenskej republiky - Slovensko 2020+	2013 2020+	NUTS I SR	www.rokovania.sk
Národná stratégia rozvoja cyklistickej dopravy a cykloturistiky v SR	2014 2020	NUTS I SR	www.mindop.sk
Koncepcia územného rozvoja Slovenska – KURS 2011	2014 2020	NUTS I SR	www.mindop.sk
Operačné programy na obdobie 2014 – 2020 schválené vládou SR	2014 2030	NUTS I SR	www.mindop.sk
Plán hospodárskeho a sociálneho rozvoja Trnavského samosprávneho kraja 2009 – 2015, 08/2009	2009 2015	NUTS III TTSK	www.trnava-vuc.sk
Územný plán veľkého územného celku Trnavský kraj schválený uznesením vlády SR č. 245/1998, záväzná časť	Platný v znení zmien a doplnkov	NUTS III TTSK	www.trnava-vuc.sk
Územný plán regiónu Trnavského samosprávneho kraja, 12/2013	návrh	NUTS III TTSK	www.trnava-vuc.sk
Akčný plán zamestnanosti TTSK	2005 2015	NUTS III TTSK	www.trnava-vuc.sk
Plán budovania verejných kanalizácií v TTSK	2008 2015	NUTS III TTSK	www.trnava-vuc.sk
Krajinno - ekologický plán Trnavského samosprávneho kraja	2013 2020	NUTS III TTSK	www.trnava-vuc.sk

Formulár Ú 8 - Zoznam analyzovaných koncepcných dokumentov (Zdroj:vlastné spracovanie)



3. STRATÉGIA ROZVOJA OBCE

Vízia obce

Horné Trhovište – obec príťažlivá pre bývanie formou vidieckych sídiel - rodinných domov a nízkopodlažných bytových domov v čistom prírodnom prostredí s miestnou základnou infraštruktúrou služieb pre bývanie, relax a oddych a s dostupnými ostatnými službami pre obyvateľov i návštevníkov obce v blízkom okolí.

Motto obce

Využívať miestny prírodný, materiálny i ľudský potenciál, schopnosti a záujem občanov, domácich i zahraničných partnerov na rozvoj obce ako moderného vidieckeho osídlenia s vlastnou kultúrou, zvykmi a tradíciami v zdravom životnom prostredí.



3.1. Vízia rozvoja obce, ciele a priority

Strategickým cieľom obce na programové obdobie 2014 – 2020 s výhľadom do roku 2022 je **zabezpečiť vyvážený trvalo udržateľný hospodársky, sociálny a environmentálny rozvoj obce s cieľom naplnenia formulovanej vízie obce** - príťažlivej pre bývanie formou vidieckych sídiel v čistom prírodnom prostredí s miestnou základnou infraštruktúrou služieb pre bývanie, relax a oddych a s dostupnými ostatnými službami v blízkom okolí.

Špecifické ciele

Pre naplnenie vízie a dosiahnutie strategického cieľa rozvoja obce sú definované špecifické ciele rozvoja v troch prioritných rozvojových oblastiach:

Prioritná rozvojová oblasť 1.	Hospodársky rozvoj
Prioritná rozvojová oblasť 2.	Sociálny rozvoj
Prioritná rozvojová oblasť 3.	Environmentálny rozvoj

Formulár č. S 1.1. – Prioritné rozvojové oblasti (Zdroj: vlastný)

Budúci trvale udržateľný hospodársky, sociálny a environmentálny rozvoj obce Horné Trhovište bude zabezpečený v jednotlivých prioritných oblastiach naplnením týchto špecifických cieľov rozvoja:

Cieľ 1	Rozvoj hospodárstva a miestneho ekonomického potenciálu dosiahnuť: <ul style="list-style-type: none">- rastom vlastných zdrojov s ich prednostným použitím na prípravu projektov k využitiu externých finančných zdrojov, hlavne eurofondov- zabezpečením obnovy a rekonštrukcie obecných budov a dobudovaním technickej infraštruktúry obce,- podporou tvorby miestnych podnikateľských kapacít zvyšujúcich zamestnanosť a kvalitu a sortiment služieb,	Prioritná oblasť 1: Hospodársky rozvoj
--------	--	---

Formulár č. S 1.2. – Ciele rozvoja (Zdroj: vlastný)



Cieľ 2	Sociálny rozvoj obce a revitalizáciu spoločenského života v obci zabezpečiť : - rozširovaním služieb pre bývanie a služieb sociálnej a zdravotnej starostlivosti - podporou rozvoja vzdelania, kultúry a ľudových tradícií, podporou ľudovej tvorivosti, zručností, tradícií a remesiel, - podporou osídľovania, rozvoja bývania vo vidieckych sídlach	Prioritná oblasť 2: Sociálny rozvoj
Cieľ 3	Rozvoj životného prostredia a kvality života v obci zabezpečiť: - dobudovaním environmentálnej technickej infraštruktúry, - lepším zhodnocovaním energetických zdrojov, surovín a odpadov a - zlepšovaním vybavenosti územia pre oddych a turizmus revitalizáciou verejných priestranstiev a podporou budovania infraštruktúry cestovného ruchu, prednostne formou spoločných rozvojových projektov v regióne	Prioritná oblasť 3: Environmentálny rozvoj

Formulár č. S 1.2. – Ciele rozvoja (Zdroj: vlastný) - pokračovanie

Ciele rozvoja obce budú v programovom období zabezpečované príslušnými opatreniami a aktivitami na úrovni:

- investičných rozvojových zámerov (na úrovni projektovej dokumentácie)
- investičných rozvojových projektov (na úrovni investičných prác a dodávok)
- neinvestičných plánovacích aktivít (PHSR, UPN a pod.)
- organizačných aktivít (rozhodnutia samosprávy, rozpočtové opatrenia, VZN)
- komunitných aktivít (spolky a združenia, MAS)
- iných aktivít (zhromaždenia, spoločenské, kultúrne a športové akcie a pod.)

samosprávy, občanov, ich združení a spolkov, podnikateľských subjektov a ostatných aktérov regionálneho rozvoja na území obce.



3.2. Opatrenia a aktivity

Naplnenie vytýčených cieľov rozvoja obce bude v programovom období 2014 – 2020 v rokoch 2015 – 2020 s výhľadom do roku 2022 zabezpečené nasledujúcimi opatreniami:

Prioritná oblasť 1:

Hospodársky rozvoj

Cieľ 1:

Rozvoj hospodárstva a miestneho ekonomického potenciálu

dosiahnuť:

- 1.1. rastom vlastných zdrojov s ich prednostným použitím na prípravu projektov k využitiu externých finančných zdrojov, hlavne eurofondov
- 1.2. zabezpečením obnovy a rekonštrukcie obecných budov a dobudovaním technickej infraštruktúry obce,
- 1.3. podporou tvorby miestnych podnikateľských kapacít zvyšujúcich zamestnanosť a kvalitu i sortiment služieb,

Opatrenia na dosiahnutie cieľa (zoradené podľa poradia dôležitosti):

Opatrenie 1.1. Zabezpečiť programovo rast tvorby vlastných zdrojov a podmienky pre optimálne využívanie externých zdrojov a dotácií, predovšetkým fondov EÚ na realizáciu rozvojových projektov obce
(realizácia akčného plánu PHSR obce v praxi, jeho priebežná aktualizácia, programové riadenie rozvoja obce podľa UPN a PHSR, projektová príprava rozvojových projektov, regionálna spolupráca, partnerská spolupráca)

Opatrenie 1.2. Dobudovať a revitalizovať technickú infraštruktúru podporujúcu rozvoj obce (dobudovať chodník od kaplnky do centra obce, presadiť do realizácie VUC TTA predĺženie cesty III/507010 medzi obcami Dolné a Horné Trhovište, dobudovať miestne komunikácie ku kostolu a na cintorín vrátane parkovacích plôch, rekonštrukcia a modernizácia obecných budov – Starý mlyn, Základná škola, Požiarna zbrojnica a ich následné využitie na podporu rozvoja miestneho podnikania, drobných výrobných, remesiel a služieb, spresniť v ďalšom období po oživení činnosti SZČO a PO)



Opatrenie 1.3. Vytvárať podmienky pre rozvoj miestnych podnikateľských kapacít

zvyšujúcich zamestnanosť a kvalitu a sortiment služieb pre obyvateľov a návštevníkov obce aktivitami súkromného sektora

(podpora rozvoja malého a stredného podnikania s orientáciou na chýbajúce služby, na rozvoj remeselných a umeleckých živností, na pestovanie a zhodnocovanie agroproduktov a na ubytovanie a reštauračné služby pre cestovný ruch, využitie obecných stavieb pre malé podnikanie a rozvoj služieb, pri diverzifikácii agrosektora budovanie centier služieb a remesiel, tvorivých dielní, podpora VaV a zavádzania nových technológií a inovácií v súkromnom sektore).

Osobitne podpora pôdohospodárstva a rozvoja vidieka:

Riešiť trvalé dopravné napojenie areálu PD (nákladná doprava prechádza sezónne cez obytné časti obce) mimo zastavané územie obce s priamym trvalým napojením z farmy na štátnu cestu III./507009.

Diverzifikácia poľnohospodárstva možnosťou obnovy posilnenia miestnej zamestnanosti a služieb - prehodnotí sa v ďalšom období po stabilizácii agrosektora.

Prioritná oblasť 2:

Sociálny rozvoj

Cieľ 2:

Sociálny rozvoj obce a revitalizácia spoločenského života

zabezpečiť :

- 2.1. rozširovaním služieb pre bývanie a služieb sociálnej a zdravotnej starostlivosti,
- 2.2. podporou rozvoja vzdelávania, kultúry a ľudových tradícií, podporou ľudovej tvorivosti, zručností a remesiel,
- 2.3. podporou osídľovania, rozvoja bývania vo vidieckych sídlach

Opatrenia na dosiahnutie cieľa (zoradené podľa poradia dôležitosti):

Opatrenie 2.1. Rozširovanie služieb pre bývanie a služieb sociálnej a zdravotnej starostlivosti, rozvoj občianskej vybavenosti a verejných služieb (revitalizácia a modernizácia verejných budov, rekonštrukcia a modernizácia komplexu obecných budov Kaštieľ a Sýpka s cieľom



vybudovania kultúrneho a spoločenského centra obce). Vnútroštruktúrna rekonštrukcia objektu Kaštieľ - zateplenie s vnútornou rekonštrukciou pre správu obce, spolkové záujmové činnosti, regionálne vlastivedné múzeum, centrum ľudových tradícií, rekonštrukcia vykurovania na 2 samostatné okruhy OÚ a KD, prestavba a modernizácia energet rozvodov, inštalácií, sanity, omietok a obkladov, vnútorného vybavenia kuchyne, skladov, presun knižnice z objektu MŠ, vybavenie klubu seniorov, premiestnenie OÚ.

Rekonštrukcia objektu Sýpka na kultúrne a spoločenské centrum obce – sála a spoločenské priestory pre 200 osôb, sociálne vybavenie, svadobka, sklady, klubovňa s doplnkovými prevádzkami obchodu a služieb. Zlepšovanie kvality a dostupnosti služieb zdravotnej a sociálnej starostlivosti, priebežný monitoring a hodnotenie kvality zdravotnej a sociálnej starostlivosti, (alternatívne v prípade záujmu zriadenie denného stacionáru sociálnej starostlivosti – regionálneho komunitného centra v objekte Starý mlyn).

Vybudovanie viacúčelového multifunkčného ihriska pri futbalovom štadióne,

Dobudovanie parkoviska a chodníkov na cintoríne. Rekonštrukcia prístupových komunikácií z centra obce ku kostolu a cintorínu.

Opatrenie 2.2. Podpora rozvoja vzdelávania, kultúry a ľudových tradícií prostredníctvom

aktivít samosprávy, spolkov, občianskych združení a neziskových organizácií rozvoj kultúry (kultúrnych činností a služieb, vrátane rozvoja umeleckých činností, starostlivosti o kultúrne dedičstvo a o obnovu a revitalizáciu pamiatkového fondu).

Obnova kultúrnych pamiatok zapísaných v zozname KP SR – Rekonštrukcia a obnova kultúrnej pamiatky Kaštieľ (výmena strechy a oprava pamiatkových prvkov). Podpora obnovy farského kostola sv. Bartolomeja a plastík sv. J. Nepomuckého a sv. Floriána, kríža pri dome č. 84 v správe cirkvi. Budovanie verejných komunitných centier a partnerskej spolupráce v území s cieľom prehlbovania a šírenia kultúrnych tradícií, a umenia v spolkovej záujmovej a športovej činnosti všetkých skupín obyvateľov, osobitne v komunitnej činnosti mladej generácie. Podpora



ľudovej tvorivosti, zručností a remesiel, (miestnych tradícií, remesiel, tvorivých dielní, ľudového umenia a trhovníctva na báze ročného kalendára akcií a aktivít obce, miestnych spolkov, občianskych združení a klubov a partnerských a obcí.

Opatrenie 2.3. Podpora a rozvoj osídľovania (podpora výstavby rodinných domov v stavebných obvodoch podľa UPN, spresnenie rozvojových zámerov pre bývanie v časti nová obytná zóna v lokalite SALAŠ pre 20 RD vrátane IS, MK a CH, podpora rekonštrukcie a obnovy rodinných domov v zástavbe, výstavba obecných nájomných bytov 2x6 b.j. vrátane prístupových chodníkov, parkovania a oddychovej zóny pre súbor 4 bytových domov).

Prioritná oblasť 3:

Environmentálny rozvoj

Cieľ 3

Rozvoj životného prostredia a kvality života v obci

Zabezpečiť (prednostne formou spoločných rozvojových projektov v regióne) :

- 3.1. Dobudovaním environmentálnej technickej infraštruktúry,
- 3.2. Lepším zhodnocovaním energetických zdrojov, surovín a odpadov
- 3.3. Zlepšovaním vybavenosti územia pre oddych a turizmus revitalizáciou verejných priestranstiev a podporou budovania infraštruktúry cestovného ruchu,

Opatrenia na dosiahnutie cieľa (zradené podľa poradia dôležitosti):

Opatrenie 3.1. Dobudovanie environmentálnej technickej infraštruktúry a realizácia opatrení na ochranu a tvorbu životného prostredia a na obmedzovanie vplyvov poškodzujúcich životné prostredie:

Rekonštrukcia verejného osvetlenia a cieľom zníženia energetickej náročnosti verejných služieb (modernizácia 110 svetelných bodov na led)

Vybudovanie zberného dvora odpadov alebo zberných miest, resp. účasť na spoločnom projekte siete zberných dvorov odpadov v rámci MAS s cieľom zvyšovania účinnosti separovaného zberu odpadov a zhodnocovania surovín a bioodpadu, prevencia vzniku divokých skládok, ochrana pred povodňami, environmentálne vzdelávanie.



Opatrenie 3.2. Lepšie zhodnocovanie energetických zdrojov, surovín a odpadov, podpora efektívneho využívania prírodných zdrojov:

Podpora kompostovania bioodpadu v domácnostiach, osвета a podpora využívania obnoviteľných zdrojov energie na vykurovanie a zvyšovanie energetickej sebestačnosti, znižovanie energetickej náročnosti obecných budov, zateplovanie, využívanie obnoviteľných zdrojov.

Rekonštrukcia strechy objektu Kaštieľ, rekonštrukcia vykurovacieho systému s rozčlenením na služby samosprávy a prevádzky pre verejnosť, zateplenie budovy. Rekonštrukcia strechy objektu Sýpka s využitím obnoviteľných solárnych zdrojov energie na TUV a výrobu elektriny, zateplenie budovy

Zateplenie obvodového plášťa MŠ s cieľom zníženia energetickej náročnosti a využitie obnoviteľných zdrojov na plochej streche na vykurovanie.

Opatrenie 3.3. Zlepšovať vybavenosť územia pre oddych a turizmus revitalizáciou verejných priestranstiev a podporou budovania infraštruktúry cestovného ruchu. Verejnoprospešné stavby podporujúce rozvoj regiónu:

Predĺženie cesty III. triedy č. III/507010 južným smerom do obce Dolné Trhovište vrátane cyklochodníka, prepojenie ciest III/507009 s III/514 cez Horné a Dolné Trhovište (nositeľ VUC TTA)

Revitalizácia verejných priestranstiev centra obce – vybudovanie spevnených plôch, verejnej zelene a oddychovej zóny s lavičkami v okolí objektov 1x4b.j., 1x6b.j., Kaštieľ a Sýpka

Revitalizácia areálu 4x6 b.j. po dobudovaní, výsadba verejnej zelene a zriadenie oddychovej zóny.

Podpora regionálnych aktivít rozvoja cestovného ruchu a turizmu, účasť na aktivitách, podpora miestnych združení. Vybudovanie tematických náučných chodníkov (vinársky, turistický, ľudových tradícií, historický a pod) s ich pripojením na turistické trasy a cyklotrasy v regióne, resp. do regionálnej siete v rámci MAS – spoločné projekty z rozpočtu MAS)

Revitalizácia parku za Kaštieľom na oddychovú zónu /prírodný amfiteáter pre kultúrno spoločenské regionálne akcie (RN 20 tis. EUR, OP KŽP, PRV, resp. sieťový projekt v rámci MAS.



Medzinárodná, cezhraničná a regionálna spolupráca v záujme trvalo udržateľného rozvoja regiónu: zapojenie obce v regionálnom združení MAS, spoločné projekty MAS, aktívna účasť obce na tvorbe RIUS a budovaní prímestskej rozvojovej zóny okresného mesta Hlohovec – spoločné projekty z rozpočtu MAS /IROP.

Hierarchia cieľov v štruktúre programu hospodárskeho a sociálneho rozvoja obce Horné Trhovište je nasledovná:

V í z i a					
Horné Trhovište – obec príťažlivá pre bývanie formou vidieckych sídiel v čistom prírodnom prostredí s miestnou základnou infraštruktúrou služieb pre bývanie, relax a oddych a s dostupnými ostatnými službami pre obyvateľov i návštevníkov obce v blízkom okolí.					
1. Prioritná oblasť Hospodársky rozvoj		2. Prioritná oblasť Sociálny rozvoj		3. Prioritná oblasť Environmentálny rozvoj	
Cieľ 1. Rozvoj hospodárstva a miestneho ekonomického potenciálu		Cieľ 2. Sociálny rozvoj obce a revitalizácia spoločenského života		Cieľ 3. Rozvoj životného prostredia a kvality života v obci	
stupeň	Dôležitosť realizácie opatrení:				
1.		Opatrenie 2.1.		.	
2.	Opatrenie 1.1.			Opatrenie 3.1	
3.	Opatrenie 1.2.	Opatrenie 2.2.		Opatrenie 3.2.	
4.	Opatrenie 1.3.	Opatrenie 2.3.		Opatrenie 3.3.	

Formulár S 2 - Tabuľka strategických cieľov a opatrení (Zdroj: vlastné spracovanie)

Podľa hodnotenia možných rizík stagnácie rozvoja obce a dopadov nerealizovania opatrení na žiaduci postupný a vyvážený rozvoj obce, javí sa najdôležitejším Opatrenie č. 2.1. Roširovanie služieb pre bývanie a služieb sociálnej a zdravotnej starostlivosti, rozvoj občianskej vybavenosti a verejných služieb a v ňom kľúčová časť - revitalizácia a modernizácia verejných budov - rekonštrukcia a modernizácia komplexu obecných budov Kaštieľ a Sýpka s cieľom vybudovania kultúrneho a spoločenského centra obce.

Toto opatrenie má priradený najvyšší 1. stupeň dôležitosti realizácie opatrení.



O stupeň nižšiu dôležitosť realizácie majú dve opatrenia: opatrenie č. 1.1. zamerané na programové riadenie rozvoja obce a cieľové obstarávanie a využívanie vlastných i cudzích zdrojov a opatrenie č. 3.1. na dobudovanie environmentálnej infraštruktúry.

Na tretej úrovni dôležitosti realizácie sú opatrenia č. 1.2., 2.2. a 3.2., obsahom ktorých je dobudovanie a revitalizácia základnej technickej infraštruktúry obce, podpora kultúry ľudových tradícií a umenia, ako aj problematika zhodnocovania survív a využívania prírodných energetických zdrojov.

Na štvrtej úrovni dôležitosti sú opatrenia č. 1.3., 2.3. a 3.3. zamerané na vytváranie podmienok pre rozvoj miestnych podnikateľských kapacít zvyšujúcich zamestnanosť a kvalitu a sortiment služieb pre obyvateľov a návštevníkov obce, ďalej opatrenia na podporu a rozvoj vidieckeho osídľovania a nakoniec opatrenia v oblasti rastu kvality života, turizmu a cestovného ruchu navrhované na realizáciu v spolupráci s regionálnymi partnermi ako spoločne realizovateľné projekty v regióne budúcej MAS. Vzhľadom na dobré podmienky vytvorené obcou pre oblasť rozvoja bývania a nakoľko obdobné opatrenia boli trvale uplatňované i v predchádzajúcom programovom období, opatrenia skupiny 2.3. sú samonosné a nevyžadujú zvláštnu podporu, na ich realizáciu je zabezpečovaná aktualizácia ÚPN obce.

Opatrenia	Prioritné oblasti	Postupnosť realizácie opatrení filozofia rozvoja obce - ETAPY			
		1. ETAPA	2. ETAPA	3. ETAPA	4. ETAPA
Opatrenie 1.1. Zabezpečiť programovo rast tvorby vlastných zdrojov a o.v. EZ.	PO 1. Hosp. rozvoj				
Opatrenie 1.2. Dobudovanie a revitalizácia technickej infraštruktúry					
Opatrenie 1.3. Rozvoj podnikania k miestnej zamestnanosti a službám					
Opatrenie 2.1. Rozširovanie služieb pre bývanie, soc. a zdr. starost., o.v.a v.s.	PO 2. Sociálny rozvoj				
Opatrenie 2.2. Podpora rozvoja vzdelávania, kultúry a ľudových tradícií					
Opatrenie 2.3. Podpora a rozvoj osídľovania					
Opatrenie 3.1. Dobudovanie envirotechn. infraštruktúry a opatrenia OŽP	PO 3. Enviro rozvoj				
Opatrenie 3.2. Zhodnocovanie EZ, S a O podpora efektívneho využívania OZE					
Opatrenie 3.3. Zlepšovať vybavenosť územia pre oddych, turizmus a CR.					

Formulár S 2b – Filozofia postupnosti implementácie opatrení (zdroj: vlastné spracovanie)



4. ROZVOJOVÉ PROJEKTY

4.1. Popis a obsah rozvojových projektov

Opatrenia číslo 1.1. až 1.3., 2.1. až 2.3. a 3.1 až 3.3., sú navrhnuté na zabezpečenie vytýčených cieľov rozvoja obce v programovom období 2014 – 2020 na roky 2015 až 2020 s výhľadom do roku 2022 v určených prioritných oblastiach 1., 2. a 3.

Budú realizované prostredníctvom týchto foriem investičných a neinvestičných aktivít zo strany samosprávy obce, jej partnerov a ostatných aktérov regionálneho rozvoja v území:

- a) investičných rozvojových zámerov (na úrovni projektovej dokumentácie)
- b) investičných rozvojových projektov (na úrovni investičných prác a dodávok)
- c) neinvestičných plánovacích aktivít (PHSR, UPN a pod.)
- d) organizačných aktivít (rozhodnutia samosprávy, rozpočtové opatrenia, VZN)
- e) komunitných aktivít (spolky a združenia, MAS)
- f) iných aktivít (zhromaždenia, spoločenské, kultúrne a športové akcie a pod.)

Na základe vykonanej SWOT analýzy, stanovených cieľov rozvoja a formulovaných opatrení na ich dosiahnutie, je stratégia rozvoja obce Horné Trhovište založená na úspešnej príprave a realizácii nasledovných rozvojových projektov a aktivít:

1. Neinvestičné aktivity zamerané na vykonávanie podporných činností pre investičný rozvoj obce, obstarávanie technickej dokumentácie a povoľovania stavieb, prípravu žiadostí o dotácie a obstarávanie finančných zdrojov, pre správu územia a majetku obce, inicializáciu a koordináciu rozvojových aktivít podnikateľských subjektov, občanov a ich združení v území a územnú spoluprácu v regióne v rámci MAS i v rámci regionálnych rozvojových stratégií okresu Hlohovec a TTSK. Tieto aktivity je vhodné riadiť akčným plánom realizácie PHSR, čím bude zabezpečené priebežné riadenie, kontrola, hodnotenie a aktualizácia PHSR.
2. Investičné aktivity zabezpečované prostredníctvom investičných alebo organizačných rozvojových projektov obce Horné Trhovište v rokoch 2015 – 2020.



Aktivity a projekty sú nižšie rámcovo popísané a priradené k jednotlivým opatreniam ako aj k potenciálnym zdrojom financovania. Prednostne sú ako zdroje financovania uvádzané zdroje z operačných programov nového programového obdobia a doplnkovo alebo alternatívne iné potenciálne dostupné zdroje (viaczdrojový model financovania).

Podrobne viď projekty číslo 1 až 35, Formulár P: Plán rozvojových projektov a aktivít:

Rozvojové projekty obce Horné Trhovište na roky 2015 - 2020	Roky realizácie	Náklady (tis.EUR)	Koordinátor	Partneri	Zdroje financovania	Opatrenie
1. Spracovanie PHSR obce na roky 2015 - 2020	04/2015 08/2015	0,4	Obec	ZDR VVC	Obecný rozpočet	1.1.
2. Rekonštrukcia a modernizácia komplexu obecných budov – Kaštieľ a Sýpka s cieľom vybudovania kultúrneho a spoločn. centra obce - I. etapa vnútorná rekonštrukcia Kaštieľa II.n.p. + usporiadanie vlastníctva Sýpka	05/2015 11/2017	78	Obec		Dotácie VaL MF SR 2015, 2016, obecný rozpočet, úver	1.1.
3. Rekonštrukcia verejného osvetlenia a cieľom zníženia energetickej náročnosti verejných služieb (modernizácia 110 svetelných bodov)	10/2018 12/2020	75	Obec		OP KaHR 2.2 doplnkovo (5%) Obecný rozpočet	3.2.
4. Aktualizácia UPN obce (rozšírenie intravilánu, stavebný obvod SALAŠ a i.)	06/2017 12/2018	7	Obec		Dotácia MDVRR Obecný rozpočet	1.1.
5. Rekonštrukcia a modernizácia komplexu obecných budov – Kaštieľ a Sýpka s cieľom vybudovania kultúrneho a spol. centra obce - II. etapa Rekonštrukcia Kaštieľa, odstránenie havarijného stavu, záchrana NKP ID 203-862/0, (výmena strechy a oprava pamiatkových prvkov, účelová dotácia MK SR)	06/2017 11/2020	500	Obec	KPÚ TTA	Dotácia MK SR, alt. OP KŽP, doplnkovo Obecný rozpočet	2.1.
6. Vybudovanie siete zberných miest a zberného dvora veľkorozmerného odpadu s cieľom zvyšovania účinnosti separovaného zberu odpadov a zhodnocovania bioodpadu (cca 400 m ²), lokalita pri ČOV	08/2016 11/2018	22	Obec	MAS, RIUS	OP KŽP, alt. R-MAS alt. R- RIUS doplnkovo Obecný rozpočet	3.1.
7. Vybudovanie chodníka pre peších od kaplnky po autobusovú zastávku v centre obce + protipovodňové opatrenia. (800 bm, šírka 1,5 m)	09/2018 10/2020	150	Obec		OP PRV 7.4. /OP KŽP	1.2.
8. Trvalé dopravné napojenie areálu farmy Agrovia mimo zastavané územie obce na štátnu cestu III. triedy III/507009	09/2018 10/2021	60	Obec	Agrovia, a.s.	OP KŽP, alt. OP PRV, súkr. zdroje	3.1.
9. Rozšírenie kamerového systému, posilnenie bezpečnosti a ochrany majetku	09/2018 10/2019	23	Obec		OP PRV 7.4.	2.1.
10. Revitalizácia objektu Požiarna zbrojnica na stredisko obchodných služieb potraviny + zmiešaný tovar	04/2018 10/2020	120	Obec	Vybraný investor	Obecný rozpočet / alt. súkr. zdroje	1.3.
11. Rekonštrukcia Domu smútku vrátane prístupových chodníkov, oplotenia, revitalizácie okolia, zelená infraštruktúra	07/2018 10/2019	120	Obec		OP PRV 7.4., alt. Dotácia POD / VaL MF SR	2.1.
12. Rekonštrukcia a modernizácia komplexu obecných budov – Kaštieľ a Sýpka s cieľom vybudovania kultúrneho a spol. centra obce - III. etapa – ukončenie vnútornej rekonštrukcie a zateplenie Kaštieľa	08/2018 06/2020	200	Obec		OP PRV, alt. OP KŽP, doplnkovo OR	2.1.
13. Rekonštrukcia a modernizácia komplexu obecných budov – Kaštieľ a Sýpka s cieľom vybudovania kultúrneho a spol. centra obce - IV. etapa – vnútorná rekonštrukcia a zateplenie Sýpka - dom remesiel a služieb	08/2019 10/2020	200	Obec	FO, PO, SZČO	OP PRV, súkr. zdroje, alt. OP KŽP, doplnkovo OR	1.3.
14. Vybudovanie viacúčelového multifunkčného ihriska pri futbalovom štadióne (RN 42 tis. EUR, dotácia z PRŠ 2016, spolufinancovanie obce 5% vlastné zdroje z OR)	08/2018 11/2019	42	Obec		Dotácia PRŠ UV SR doplnkovo (5%) Obecný rozpočet	2.1.
15. Predĺženie cesty III. triedy č. III/507010 južným smerom do obce Dolné Trhovište vrátane cyklochodníka, prepojenie ciest III/507009 s III/514 cez Horné a Dolné Trhovište	08/2018 12/2020	400	VUC TTA	Obec	OP II, alt. ROP	1.2.
16. Revitalizácia verejných priestranstiev v areáli bývalej Základnej školy (zelená infraštruktúra a oddychová zóna)	09/2017 06/2019	17	Obec	Nájomca	OP KŽP, alt. OP PRV, POD	3.3.
17. Výstavba nájomných bytov 2x 6 b.j. vrátane prístupových chodníkov a parkovania v lokalite Salaš.	10/2017 12/2019	550	Obec		SFRB + dotácie súkr. zdroje	2.3.



PHSR OBCE HORNÉ TRHOVIŠTE 2015 – 2020

18. Výstavba nájomných bytov - bytový dom v lokalite Starý mlyn 9 b.j. (6x3izb., 2x2izb., 1x1izb) vrátane IS a parkoviska	07/2017 09/2020	450	Obec	Vybraný investor	SFRB + dotácie súkr. zdroje	2.3.
18.a. Rekonštrukcia detského ihriska v lokalite Starý mlyn, napojenie na nový bytový dom	08/2017 06/2019	12	Obec		Dotácia VaL MF SR, alt. OP PRV, POD	2.1.
18.b. Vybudovanie zelenej infraštruktúry k bytovým domom v lokalite Salaš	10/2018 10/2019	22	Obec		Dotácia VaL MF SR, alt. OP PRV, POD	3.3.
19. Rekonštrukcia miestnych komunikácií ku kostolu a na cintorín vrátane parkoviska 30x20m (300 bm, šírka 6 m, resp. 250 bm x 4 m, asfalt povrch, rigol)	06/2018 11/2019	100	Obec		OP PRV 7.2.	1.2.
20. Zateplenie obvodového plášťa a strechy MŠ s cieľom zníženia energetickej náročnosti a využitia obnoviteľných zdrojov na vykurovanie	07/2018 11/2018	75	Obec		OP KŽP, alt. Dotácia Envirofond L3	3.2.
21. Revitalizácia parku za Kaštieľom na oddychovú zónu /prírodný amfiteáter pre kultúrno- spoločenské regionálne akcie/ zelená infraštruktúra	04/2019 10/2019	30	Obec		OP KŽP, OP PRV, POD	3.3.
22. Revitalizácia verejných priestranstiev centra obce – vybudovanie spevnených plôch, verejnej zelene a oddychovej zóny s lavičkami v okolí objektov 2BJ, Kaštieľ a Sýpka	05/2019 10/2020	40	Obec	OZ, FO, PO	OP KŽP, alt. OP PRV POD, dary	3.3.
23. Revitalizácia objektu bývalej ZŠ na podporu rozvoja miestneho podnikania, drobných výrobných a remesiel	03/2020 11/2020	60	Obec	Vybraný investor	OP PRV / alt. súkr. zdroje	1.3.
24. Zapojenie obce v regionálnom združení MAS spoločné projekty MAS, aktívna účasť obce na tvorbe ISRÚ a zapojení do širšej rozvojovej zóny okresného mesta Hlohovec	07/2015 12/2020	rozpočet MAS	Obec	MAS/ OZ/ mesto HC	OP PRV rozpočet MAS, rozpočet RIUS	3.3.
25. Výstavba a rekonštrukcia RD v zástavbe – 10 RD (areál ZŠ - 2RD)	07/2015 12/2020	750	Obec	obyvatelia	FO, súkr. zdroje	2.3.
26. Budovanie tematických náučných chodníkov (vinársky, turistický, ľudových tradícií, historický a pod) s ich pripojením na turistické trasy a cyklotrasy v regióne, resp. do regionálnej siete v rámci MAS	07/2017 12/2020	rozpočet MAS	Obec	MAS/ OZ/ mesto HC	OP PRV rozpočet MAS, rozpočet RIUS	3.3.
27. Podpora výstavby RD - nová obytná zóna v lokalite SALAŠ – 20 RD vrátane IS, MK a CH – I. etapa 12 RD	01/2017 12/2020	1200	Obec	obyvatelia	FO, súkr. zdroje	2.3.
28. Podpora obnovy kostola sv. Bartolomeja, plastík sv. J. Nepomuckého a sv. Floriána, kríža pri dome č. 84 v správe cirkvi ID 203-863/0	06/2018 12/2020	40	Obec	Farský úrad	Dotácie MK, POD, súkr. zdroje, dary	2.2.
29. Podpora verejných akcií - remeselných a tvorivých dielní, dní trhovej prezentácie tradičných výrobkov a služieb, miestneho trhovníctva, záhradkárstva a ovocinárstva - na báze ročného kalendára akcií a aktivít obce, s účasťou miestnych spolkov, OZ a klubov	Priebežne 07/2015 12/2020	21	Obec	OZ, JDS, Spolky, PO, FO	Obecný rozpočet POD, dary	2.2.
30. Spoločná stratégia MAS – účasť na tvorbe ISRÚ a implementácii	Priebežne 07/2015 12/2020	rozpočet MAS	Obec	MAS	OP PRV, rozpočet MAS	3.3.
31. Priebežná kontrola a aktualizácia PHSR, implementácia Akčných plánov	Priebežne 07/2015 12/2020	2	Obec	Občania, OZ	Obecný rozpočet	1.1.
32. Príprava rozvojových projektov obce a účasť na regionálnych projektoch	Priebežne 07/2015 12/2020	70	Obec	Občania, PO, FO, OZ, NO, ŠK	Obecný rozpočet, dary	1.1.
33. Podpora kultúrnych aktivít na území obce podľa ročného kalendára a podpora činnosti občianskych združení, osobitne mládeže. Cezhraničná spolupráca	Priebežne 07/2015 12/2020	35	Obec	Občania, PO, FO, OZ, NO, ŠK	Obecný rozpočet, dotácie MK/UV SR, dary	2.2.
34. Podpora športových aktivít na území obce a činnosti športových klubov	Priebežne 07/2015 12/2020	7	Obec	OZ, NO, šport.kluby	Obecný rozpočet, dary	2.2.
35. Zviditeľnenie histórie a súčasnosti obce - tlačoviny, propagácia, monografie	Priebežne 07/2015 12/2020	7	Obec	Občania, PO, FO, OZ, NO, ŠK	Obecný rozpočet, dotácie MK/UV SR, dary	2.2.
SPOLU		5485,4				

Formulár P - Plán rozvojových projektov a aktivít (Zdroj: Vlastné spracovanie)



Kľúčový rozvojový projekt pre zaistenie ďalšieho trvale udržateľného a vyváženého rozvoja obce je definovaný ako súbor naväzujúcich rozvojových projektov č. 2., 5., 12. a 13. ktoré sú obsahovo zaradené v Prioritnej oblasti č. 2. Sociálny rozvoj, Cieľ 2, v Opatrení č. 2.1. Rozširovanie služieb pre bývanie a služieb sociálnej a zdravotnej starostlivosti, rozvoj občianskej vybavenosti a verejných služieb, ale i v Prioritnej oblasti č.1. Hospodársky rozvoj, v Opatreniach 1.1. a 1.3. Vecným obsahom tohoto súborného investičného projektu je obnova a revitalizácia komplexu obecných budov - projektová príprava a následná rekonštrukcia a revitalizácia dvoch hlavných budov v majetku obce - Kaštieľ a Sýpka s cieľom vybudovania kultúrneho a spoločenského centra obce. V národnej kultúrnej pamiatke Kaštieľ, v ktorej sú v súčasnosti kancelárie a zasadacie miestnosti obecného úradu, prevádzka pošty a obchodné prevádzky potravín a pohostinstva, je nevyhnutné (po odstránení havarijného stavu strechy a základných pamiatkárskych ochranných prác na fasáde objektu) vykonať komplexnú vnútornú rekonštrukciu priestorov a popri zachovaní funkcie objektu ako sídla pre správu obce a spolkové záujmové činnosti **prioritne vrátiť objektu pôvodnú funkcionality národnej kultúrnej pamiatky ako kultúrneho centra obce a regiónu** vybudovaním muzeálnych, vlastivedných a prezentačných prehliadkových priestorov v spolupráci s okresným vlastivedným múzeom v Hlohovci a s krajským pamiatkovým úradom. (technicky sa vyžaduje rekonštrukcia vykurovania na 2 samostatné okruhy OÚ a KD, prestavba a modernizácia energetických rozvodov, inštalácií, sanity, omietok a obkladov, vnútorného vybavenia kuchyne, skladov, vrátenie knižnice z budovy MŠ, vybavenie klubu seniorov, vhodnejšie vnútorné usporiadanie kancelárií OÚ a pošty v objekte). Súčasne bude potrebné vykonať rekonštrukčné práce a ochranné pamiatkárске opatrenia aj v prenajatých priestoroch obchodných prevádzok s prispôbením ich funkcionality na posilnenie turizmu a cestovného ruchu (reštauračné služby, informačná kancelária, predaj regionálnych propag. predmetov, turistický servis a i.).

Optimálnou variantou postupnosti riešenia rekonštrukcie komplexu budov v centre obce sa javí prvotná rekonštrukcia a komplexná vnútorná prestavba objektu Sýpka na spoločensko – hospodárske centrum obce – dom remesiel a služieb. Súbor projektov rekonštrukcia a modernizácia komplexu obecných budov Kaštieľ a Sýpka s cieľom vybudovania kultúrneho a spoločenského centra obce je zaradený vo forme jednotlivých projektov v zozname rozvojových projektov vo Formulári P - Plán rozvojových projektov a aktivít s plánovaným rozpočtovým nákladom a s predpokladaným plánom realizácie v štyroch



etapách. Projekt je dosiaľ rozpracovaný len na úrovni zámeru, akčným plánom realizácie PHSR bude potrebné zabezpečiť projektovú a investorskú prípravu na stavebné povolenie a začatie stavby v plánovanom termíne. Realizácia projektu je vzhľadom na finančný rozsah investície podmienená obstaraním finančných dotácií zo štátneho rozpočtu alebo MK SR, resp. po otvorení zdrojov nového programového obdobia z finančnej pomoci EU v rámci OP Program rozvoja vidieka, resp. OP Kvalita životného prostredia.

Tento súbor projektov priamo nepodmieňuje realizáciu žiadnych ďalších naväzujúcich rozvojových projektov, jeho významné postavenie je dané obsahom a jeho rozhodujúcim dopadom na výraznú zmenu kvality služieb pre život a bývanie v celej obci i v okolitom regióne.

I rad ďalších rozvojových projektov obce podporuje a rozvíja žiaduci súbeh lokálneho a regionálneho významu a dopadu projektov na rozvoj územia i regiónu. Mimoriadny prínos pre rozvoj územia a podporu jeho plánovaného funkčného využitia v rámci KURS na rekreáciu, šport a cestovný ruch ako súčasť regionálneho biocentra – Vinohradníckeho hlohoveckého rekreačného územného celku (RÚC 10, UPN – R TTSK) má navrhovaný projekt č. 15. Predĺženie cesty III. triedy č. III/507010 južným smerom do obce Dolné Trhovište vrátane cyklochodníka, - t.j. prepojenie ciest III/507009 a III/514 cez obce Horné Trhovište a Dolné Trhovište. V tomto zmysle je navrhovaný projekt súčasne návrhom na doplnenie územného plánu regiónu Trnavského samosprávneho kraja, zmenu – doplnenie ktorého si jeho ďalšia príprava a realizácia zo strany správcu cestnej siete regiónu – Trnavského samosprávneho kraja – vyžaduje.

Vkladom obce do spoločného rozvoja územia regiónu na princípe partnerstiev a dlhodobej spolupráce sú navrhnuté:

- rozvojové projekty vybudovania siete zberných dvorov odpadov na zvýšenie účinnosti separovaného zberu odpadov a zhodnocovania surovín, vrátane spoločného riešenia zberu a zhodnocovania bioodpadov, resp. budovania cyklotrás, náučných a tematických chodníkov s ich zapojením do regionálnych sietí (projekt 26),
- a neinvestičné aktivity aktívnej územnej spolupráce na tvorbe i následnej realizácii spoločných stratégií rozvoja v rámci MAS, územnej rozvojovej zóny, rekreačného územného celku na báze ISRÚ, RIUS a pod. (projekty č. 24 a 30).

Špecifickú funkciu udržovania trvale vysokej úrovne a stálej aktivity všetkých aktérov regionálneho rozvoja v lokalite i v regióne v oblasti podpory regionálneho rozvoja a zvyšovania kvality života v území plnia priebežné projektové aktivity a skupiny drobných



projektov realizovaných pod koordináciou samosprávy vo všetkých oblastiach spoločenského života na báze opakovaných tradičných alebo plánovaných akcií občianskych združení, spolkov, podnikateľských subjektov, živnostníkov a ostatných občanov a ich záujmových organizácií vrátane priebežnej kontroly a aktualizácie PHSR (projekty č. 29 až č. 35).

PHSR vytvára priestor aj na aktívnu účasť na rozvoji obce zo strany súkromného sektora v oblasti zlepšovania a rozširovania sortimentu miestnych služieb a zamestnanosti.

Priradenie rozvojových projektov k navrhovaným opatreniam v jednotlivých prioritných oblastiach 1. 2. a 3. je nasledovné, vid' Formulár P1:

Opatrenie	Projekt/Aktivita (číslo a názov projektu z formulára P)	Prioritná oblasť
Opatrenie 1.1. Zabezpečiť programovo rast tvorby vlastných zdrojov a podmienky pre optimálne využívanie externých zdrojov.	1. Spracovanie PHSR obce na roky 2015 - 2020	Prioritná oblasť 1. Hospodársky rozvoj
	2. Rekonštrukcia a modernizácia komplexu obecných budov – Kaštieľ a Sýpka s cieľom vybudovania kultúrneho a spoločn. centra obce - I. etapa vnútorná rekonštrukcia Kaštieľa II.n.p. + usporiadanie vlastníctva Sýpka	
	4. Aktualizácia UPN obce (rozšírenie intravilánu, stavebný obvod SALAŠ a i.)	
	31. Priebežná kontrola a aktualizácia PHSR, implementácia Akčných plánov	
	32. Príprava rozvojových projektov obce a účasť na regionálnych projektoch	
Opatrenie 1.2. Dobudovať a revitalizovať technickú infraštruktúru podporujúcu rozvoj obce	7. Vybudovanie chodníka pre peších od kaplnky po autobusovú zastávku v centre obce + protipovodňové opatrenia. (800 bm, šírka 1,5 m)	Prioritná oblasť 1. Hospodársky rozvoj
	15. Predĺženie cesty III. triedy č. III/507010 južným smerom do obce Dolné Trhovište vrátane cyklochodníka, prepojenie ciest III/507009 s III/514 cez Horné a Dolné Trhovište	
	19. Rekonštrukcia miestnych komunikácií ku kostolu a na cintorín vrátane parkoviska 30x20m (300 bm, šírka 6 m, resp. 250 bm x 4 m, asphalt povrch, rigol)	
Opatrenie 1.3. Vytvárať podmienky pre rozvoj miestnych podnikateľských kapacít zvyšujúcich zamestnanosť a kvalitu a sortiment služieb	10. Revitalizácia objektu Požiarna zbrojnica na stredisko obchodných služieb potraviny + zmiešaný tovar	Prioritná oblasť 1. Hospodársky rozvoj
	13. Rekonštrukcia a modernizácia komplexu obecných budov – Kaštieľ a Sýpka s cieľom vybudovania kultúrneho a spol. centra obce - IV. etapa – vnútorná rekonštrukcia a zateplenie Sýpka - dom remesiel a služieb	
	23. Revitalizácia objektu bývalej ZŠ na podporu rozvoja miestneho podnikania, drobných výrobných a remesiel	

Formulár P 1 - Tabuľka opatrení, projektov a aktivít podľa oblastí (zdroj: vlastné spracovanie)



PHSR OBCE HORNÉ TRHOVIŠTE 2015 – 2020

Opatrenie 2.1. Rozširovanie služieb pre bývanie a služieb sociálnej a zdravotnej starostlivosti, rozvoj občianskej vybavenosti a verejných služieb	5. Rekonštrukcia a modernizácia komplexu obecných budov – Kaštieľ a Sýpka s cieľom vybudovania kultúrneho a spol. centra obce - II. etapa Rekonštrukcia Kaštieľa, odstránenie havarijného stavu, záchrana NKP ID 203-862/0, (výmena strechy a oprava pamiatkových prvkov, účelová dotácia MK SR)	Prioritná oblasť 2. Sociálny rozvoj
	9. Rozšírenie kamerového systému, posilnenie bezpečnosti a ochrany majetku	
	11. Rekonštrukcia Domu smútku vrátane prístupových chodníkov, oplotenia, revitalizácie okolia, zelená infraštruktúra	
	12. Rekonštrukcia a modernizácia komplexu obecných budov – Kaštieľ a Sýpka s cieľom vybudovania kultúrneho a spol. centra obce - III. etapa – ukončenie vnútornej rekonštrukcie a zateplenie Kaštieľa	
	14. Vybudovanie viacúčelového multifunkčného ihriska pri futbalovom štadióne (RN 42 tis. EUR, dotácia z PRŠ 2016, spolufinancovanie obce 5% vlastné zdroje z OR)	
	18.a. Rekonštrukcia detského ihriska v lokalite Starý mlyn, napojenie na nový bytový dom	
Opatrenie 2.2. Podpora rozvoja vzdelávania, kultúry a ľudových tradícií	28. Podpora obnovy kostola sv. Bartolomeja, plastík sv. J. Nepomuckého a sv. Floriána, kríža pri dome č. 84 v správe cirkvi ID 203-863/0	
	29. Podpora verejných akcií - remeselných a tvorivých dielní, dní trhovej prezentácie tradičných výrobkov a služieb, miestneho trhovníctva, záhradkárstva a ovocinárstva - na báze ročného kalendára akcií a aktivít obce, s účasťou miestnych spolkov, OZ a klubov	
	33. Podpora kultúrnych aktivít na území obce podľa ročného kalendára a podpora činnosti občianskych združení, osobitne mládeže. Cezhraničná spolupráca	
	34. Podpora športových aktivít na území obce a činnosti športových klubov	
	35. Zviditeľnenie histórie a súčasnosti obce - tlačoviny, propagácia, monografie	
Opatrenie 2.3. Podpora a rozvoj osídľovania	17. Výstavba nájomných bytov 2x 6 b.j. vrátane prístupových chodníkov a parkovania v lokalite Salaš.	
	18. Výstavba nájomných bytov - bytový dom v lokalite Starý mlyn 9 b.j. (6x3izb., 2x2izb., 1x1izb) vrátane IS a parkoviska	
	25. Výstavba a rekonštrukcia RD v zástavbe – 10 RD (areál ZŠ - 2RD)	
	27. Podpora výstavby RD - nová obytná zóna v lokalite SALAŠ – 20 RD vrátane IS, MK a CH – I. etapa 12 RD	

Formulár P 1 - Tabuľka opatrení, projektov a aktivít podľa oblastí - pokračovanie (zdroj: vlastné spracovanie)



PHSR OBCE HORNÉ TRHOVIŠTE 2015 – 2020

Opatrenie 3.1. Dobudovanie environmentálnej technickej infraštruktúry a realizácia opatrení na ochranu a tvorbu životného prostredia	6. Vybudovanie siete zberných miest a zberného dvora veľkorozmerného odpadu s cieľom zvyšovania účinnosti separovaného zberu odpadov a zhodnocovania bioodpadu (cca 400 m ²), lokalita pri ČOV	Prioritná oblasť 3. Environmentálny rozvoj
	8. Trvalé dopravné napojenie areálu farmy Agrovia mimo zastavané územie obce na štátnu cestu III. triedy III/507009	
Opatrenie 3.2. Lepšie zhodnocovanie energetických zdrojov, surovín a odpadov, podpora efektívneho využívania prírodných zdrojov	3. Rekonštrukcia verejného osvetlenia a cieľom zníženia energetickej náročnosti verejných služieb (modernizácia 110 svetelných bodov)	
	20. Zateplenie obvodového plášťa a strechy MŠ s cieľom zníženia energetickej náročnosti a využitia obnoviteľných zdrojov na vykurovanie	
Opatrenie 3.3. Zlepšovať vybavenosť územia pre oddych a turizmus revitalizáciou verejných priestranstiev a podporou budovania infraštruktúry cestovného ruchu.	16. Revitalizácia verejných priestranstiev v areáli bývalej Základnej školy (zelená infraštruktúra a oddychová zóna)	
	18.b. Vybudovanie zelenej infraštruktúry k bytovým domom v lokalite Salaš	
	21. Revitalizácia parku za Kaštieľom na oddychovú zónu /prírodný amfiteáter pre kultúrno-spoločenské regionálne akcie/ zelená infraštruktúra	
	22. Revitalizácia verejných priestranstiev centra obce – vybudovanie spevnených plôch, verejnej zelene a oddychovej zóny s lavičkami v okolí objektov ZBJ, Kaštieľ a Sýpka	
	24. Zapojenie obce v regionálnom združení MAS spoločné projekty MAS, aktívna účasť obce na tvorbe ISRÚ a zapojení do širšej rozvojovej zóny okresného mesta Hlohovec	
	26. Budovanie tématických náučných chodníkov (vinársky, turistický, ľudových tradícií, historický a pod) s ich pripojením na turistické trasy a cyklotrasy v regióne, resp. do regionálnej siete v rámci MAS	
	30. Spoločná stratégia MAS – účasť na tvorbe ISRÚ a implementácii	

Formulár P 1 - Tabuľka opatrení, projektov a aktivít podľa oblastí - ukončenie (zdroj: vlastné spracovanie)



4.2. Ukazovatele výsledkov a dopadov realizácie projektov

Východiskovou hodnotou pre hodnotenie všetkých merateľných ukazovateľov je stav týchto ukazovateľov popísaný v analytickej časti tohoto PHSR zostavený prevažne z údajov dosiahnutých k 31.12.2014.

Parametre projektov sú stanovené v plánovacích formulároch podľa cieľových potrieb v jednotlivých oblastiach stanovených odborným odhadom projektového tímu, resp. spracovateľa PHSR.

Pokiaľ v analytickej časti nie sú konkrétne východiskové hodnoty navrhnutých ukazovateľov, tieto sú dostupné vo verejne prístupných štatistikách vedených SŠÚ, obcou alebo inými orgánmi verejnej alebo štátnej správy.

Na hodnotenie postupu realizácie programu hospodárskeho a sociálneho rozvoja obce sa uplatnia nasledovné merateľné ukazovatele:

- počet realizovaných projektov celkom, podiel z celkove plánovaných
- počet realizovaných opatrení celkom, čiastočne, podiel z celkove prijatých
- počet dosiahnutých cieľov rozvoja územia, celkom, čiastočne, podiel z celkove prijatých
- celkové náklady na realizáciu projektov, podiel z plánovaných, úspory, prekročenia
- percento celkového a medziročného rastu vlastných príjmov obce
- medziročný prírastok počtu miestnych podnikateľských subjektov
- medziročný prírastok občanov aktívne zapojených do rozvoja obce

Pri hodnotení účinnosti realizovaných opatrení, aktivít a projektov budú uplatnené nasledovné merateľné ukazovatele:

Merateľné ukazovatele výsledkov a dosahov - Prioritná oblasť 1: Hospodársky rozvoj

- nárast počtu novovytvorených pracovných miest v obci
- nárast miestnej zamestnanosti v obci
- nárast prevádzok SHR a živnostníkov v obci
- nárast počtu nových služieb pre obyvateľstvo



- nárast kapacít služieb pre obyvateľstvo
- nárast sortimentu služieb pre obyvateľstvo
- nárast služieb pre cestovný ruch a turizmus
- objem cudzích investícií do rozvoja obce - súkromný sektor
- objem zdrojov obstaraných z fondov EÚ do rozvojových miestnych projektov
- objem dotácií, zdrojov zo štátneho rozpočtu a VUC získaných na realizáciu rozvojových projektov obce
- podiel plánovaných a skutočných nákladov rozvojového projektu PHSR na celkových nákladoch projektu
- dodržanie rozpočtových nákladov projektu - plán/skutočnosť
- rast vlastných príjmov do rozpočtu obce

Merateľné ukazovatele výsledkov a dosahov - Prioritná oblasť 2: Sociálny rozvoj

- rast osídlenia v obci meraný prírastkom obyvateľov
- prírastok osídlenia z aktívnej migrácie
- pokles pasívnej migrácie
- zníženie počtu nezamestnaných a sociálne odkázaných obyvateľov v produktívnom veku, z toho zapojených do verejných prác
- nárast objemu a sortimentu sociálnych služieb pre občanov
- rozšírenie sortimentu služieb v oblasti voľného času, kultúry, a umenia
- zvýšenie zapojenosti občanov v komunitách, z toho mládeže a dôchodcov
- nárast bytových jednotiek v bytových domoch a rodinných domoch
- zmena počtu / podielu nových a renovovaných bytových jednotiek
- nárast trvalej a dočasnej využiteľnosti obecných objektov
- nárast nových alebo rekonštruovaných kapacít pre kultúru, umenie, šport a CR
- nárast neinvestičných aktivít – kultúrno spoločenských podujatí a účasti občanov na nich, z toho externých návštevníkov

Merateľné ukazovatele výsledkov a dosahov - Prioritná oblasť 3: Environmentálny rozvoj

- rast kvality života v obci meraný zlepšením demografických údajov – pokles mortality, rast natality a počtu obyvateľov celkom, zlepšenie vekovej štruktúry obyvateľstva oproti skutočnosti na začiatku programového obdobia.



- zmena celkovej kvality života a životného prostredia v obci rastom podielu trvale udržiavaných plôch v území, poklesom ostatných plôch v území
- nárast plochy revitalizovaných verejných priestranstiev,
- počet revitalizovaných porastov drevín a verejnej zelene
- počet prípojok do verejnej kanalizácie
- pokles vykurovacích zdrojov na tuhé palivo
- počet realizovaných projektov FO a PO do využívania OZE
- nárast objemu zhodnocovaných odpadov na obyvateľa
- účinnosť separovania odpadov poklesom podielu komunálneho odpadu

Cieľové hodnoty merateľných ukazovateľov výsledkov a dosahov realizácie projektov sú zrejmé z popisov projektov v tabuľkových častiach formuláru P.

Cieľové hodnoty ukazovateľov hodnotenia a dopadov projektov budú spresňované na každý projekt zaradený do prípravy a realizácie v ročných akčných plánoch zabezpečenia realizácie PHSR ako súčasť rozpočtu obce v danom rozpočtovom roku s výhľadom na ďalšie 2 roky.

Vzor Formulára na plánovanie i hodnotenie ukazovateľov výstupov, výsledkov a dopadov jednotlivých opatrení a realizovaných projektov v rámci stanovených priorit je nasledovný:

Hlavné - Core ukazovatele	Názov ukazovateľa	Definícia	Informačný zdroj	Merná jednotka	Východisková hodnota	Cieľová hodnota / Rok	
					2014	201.?	2020
PRIORITA							
OPATRENIE/AKTIVITA 1.1.							
výstupu							
výsledku							
dopadu							
OPATRENIE/AKTIVITA 1.2. - n							
výstupu							
výsledku							
dopadu							

Formulár. P 2 - Tabuľka ukazovateľov výstupov, výsledkov a dopadov – vzor (zdroj: vlastné spracovanie)

Formuláre je vhodné spracovávať na základe projektovej dokumentácie príslušného investičného projektu ako súčasť dokumentácie žiadosti o nenávratný finančný príspevok na realizáciu konkrétneho projektu. Obec ako predkladateľ žiadosti o NFP si tak overí konkurenčnosť projektu vo vzťahu k hodnotiacim kritériám nastaveným zvyčajne v dokumentácii výziev na predkladanie projektov – príručka žiadateľa, hodnotiace kritériá.



5. ZABEZPEČENIE REALIZÁCIE PHSR

5.1 Inštitucionálne a organizačné zabezpečenie implementácie

Orgány obce

Riadiacim orgánom Programu hospodárskeho a sociálneho rozvoja na úrovni obce je obecné zastupiteľstvo. Obecné zastupiteľstvo tvorí skupina 7 poslancov (voľby 11/2014).

Výkonným orgánom PHSR na úrovni obce sú starosta obce, obecný úrad a obcou riadená organizačná zložka – Materská škôlka.

Výkonným orgánom pre prípravu a realizáciu konkrétnych rozvojových projektov a aktivít PHSR sú starosta obce, ním riadené inštitúcie obce (obecný úrad, MŠ), ním poverení poslanci OZ (predsedovia komisií a zástupca starostu), zamestnanci OÚ a v rozsahu zmluvne dojednanom aj zmluvné organizácie, vybraní partneri a investori projektov, poverení vykonávatelia aktivít.

Orgány, poverení zamestnanci a osoby zodpovedajú za systém riadenia PHSR a v prípade čerpania pomoci EÚ, dotácií zo ŠR a externých zdrojov i za systém riadenia pomoci, čerpania dotácií a použitia dotačných alebo úverových zdrojov.

Štatutárnym zástupcom obce vo všetkých záležitostiach týkajúcich sa implementácie PHSR ako aj prípravy a realizácie jednotlivých rozvojových projektov PHSR je starosta obce. Štatutárny zástupca môže poveriť výkonom vybraných činností svojho zástupcu alebo obstarat' obvyklým postupom (napr. dodávateľsky) externú realizáciu i riadenie projektu.

Zamestnanci

Príslušný orgán riadi, rozvíja a využíva potenciál zamestnancov obecného úradu a organizačných zložiek riadených obcou (MŠ) na tímovej aj individuálnej úrovni, pričom podporuje tímovú prácu na úrovni celej samosprávy.

Obec má v súčasnosti 10 zamestnancov vrátane 6 zamestnancov MŠ. Štruktúra zamestnancov odpovedá základným potrebám riadenia obce a je operatívne doplniteľná podľa potreby zabezpečenia prípravy alebo realizácie rozvojových projektov.

Ekonomickí a sociálni partneri

Pri realizácii zámerov na úrovni obce je v súlade s regionálnou politikou EÚ doporučované spájať sa s partnermi, ktorí majú podobné ciele a zámery ako obec. Verejno-súkromné



partnerstvá, ktoré spájajú ekonomických partnerov (podnikateľské subjekty) a sociálnych partnerov (zástupcovia občianskych neziskových zoskupení) s verejnou správou (samospráva a štátna správa) významnou mierou prispievajú k zvyšovaniu schopnosti obce pripraviť a realizovať projekty a obci či regiónu čerpať prostriedky zo štrukturálnych fondov EÚ.

V interných podmienkach obce Horné Trhovište môžu byť potenciálnym partnerom obce pri podpore alebo priamej realizácii rozvojových projektov:

- PD Dolné Otrokovce
- miestne podnikateľské subjekty a živnostníci,
- potenciálne i PO a FO s platnými živnosťami ale neaktívne na území obce,
- občianske združenia so sídlom v obci
- občania ako donori alebo dobrovoľníci pri zabezpečovaní aktivít

V externom prostredí obce sú potenciálnymi partnermi obce pre účasť na realizácii jej vlastných projektov ako aj pre vznik spoločných projektov a partnerstiev:

- samosprávy miest a obcí v regióne, osobitne susediace obce v okrese Hlohovec Horné Otrokovce, Dolné Otrokovce, Dolné Trhovište, Tepličky a Jalšové ďalej okresné mesto Hlohovec a blízke obce v okresoch Topoľčany, Piešťany a Hlohovec.
- Združenie miest a obcí Slovenska, regionálne združenie Jaslovské Bohunice
- Firmy, podnikatelia a živnostníci v regióne so záujmom o rozvoj podnikania na území obce osobitne v remeslách, obchode, službách pre obyvateľstvo a cestovný ruch,
- bývalí i súčasní dodávatelia diel, tovarov a služieb pre potreby obce
- Spoločný stavebný úrad v Hlohovci.

Realizácia navrhovaných opatrení i dosiahnutie plánovaných cieľov PHSR realizáciou rozvojových projektov nie sú priamo podmienené vznikom partnerstiev. Ich vytvorenie však zlepšuje podmienky pre alternatívny prístup obce k finančným dotáciám z EÚ (OP PRV, program Leader, činnosť MAS). Začlenenie obce a jej územia do takéhoto verejno-súkromného partnerstva v novom programovom období 2014 – 2020 sa doporučuje.

Významnú podporu pre obstaranie potrebných finančných zdrojov na realizáciu rozvojových projektov obce s regionálnym dopadom môže mať ich uplatnenie do spoločnej integrovanej stratégie rozvoja územia v rámci MAS, stratégie prímestkej oblasti okresného mesta Hlohovec, ako súčasť RIUS rozpracováanej na úrovni VUC TTSK, resp. v súlade s prioritou funkčného využívania územia na rekreáciu, šport a cestovný ruch ako súčasť regionálneho biocentra - RÚC 10– Vinohradníckeho hlohoveckého rekreačného územného celku vymedzeného v UPN- R TTSK.



5.2. Model implementácie PHSR

Popis postupov inštitucionálneho a organizačného zabezpečenia realizácie PHSR

Organizačné patrenia na realizáciu PHSR ako celku a na zabezpečenie prípravy a realizácie jednotlivých projektov prijíma riadiaci orgán obce - obecné zastupiteľstvo. Pritom uplatní nasledovný model implementácie:

1. Spracuje akčný plán realizácie PHSR na daný rozpočtový rok s výhľadom na 2 roky ($x+2$) a schváli ho ako súčasť rozpočtu obce. Akčný plán bude obsahovať vecný a časový harmonogram realizácie jednotlivých opatrení a rozvojových projektov vrátane ich finančného zabezpečenia v rozpočte obce.
2. Súčasne so schválením akčného plánu prijme obecné zastupiteľstvo rozhodnutie o zaradení konkrétneho projektu/projektov do prípravy a realizácie.
3. Obecné zastupiteľstvo na základe rozhodnutia o realizácii projektu – aktivity určenej v akčnom pláne a v PHSR ustanoví riadiaci výbor projektu /pracovnú komisiu /skupinu zo svojich členov a zástupcov externých partnerov.
4. Riadiaci výbor projektu / pracovná skupina spracuje realizačný plán, po schválení ktorého je príprava a realizácia projektu týmto plánom priebežne riadená.
5. Výsledky činnosti riadiaceho výboru / pracovnej skupiny a plnenia realizačného plánu projektu v zvolenom časovom intervale (napr. štvrťročne, podľa charakteru projektu) prerokováva obecné zastupiteľstvo a prijíma potrebné rozhodnutia.
6. V priebehu prípravy projektu a jeho realizácie sa dosahujú a hodnotia výsledky porovnaním so stanovenými podmienkami (ukazovatele výkonu) alebo hodnotením správania sa cieľovej skupiny – užívateľia (ukazovatele dopadu).
7. O tom, aké sú dosahované efekty plánovanej alebo realizovanej podpory, podávajú informácie pravidelné monitorovacie alebo hodnotiace správy.
8. Model implementácie jednotlivého projektu podľa bodov 3 až 7 uplatní obec podľa potreby na viacero projektov akčného plánu obdobne.
9. Monitorovacie a hodnotiace správy sú podkladom pre súhrnné hodnotenie akčného plánu za daný rozpočtový rok, jeho prípadné priebežné zmeny alebo doplnky a na prípravu akčného plánu na ďalšie rozpočtové obdobie obdobne podľa bodu 1.



10. Súhrn hodnotenia akčných plánov v priebehu realizácie PHSR je podkladom pre priebežné hodnotenie postupu realizácie PHSR, jeho prípadné zmeny a doplnky a na prípravu PHSR na ďalšie programové obdobie.
11. Postupy implementácie podľa bodov 9. a 10. sú súčasne východiskom pre priebežné hodnotenie a monitorovanie realizácie PHSR pre potreby regionálnej a ústrednej štátnej správy podľa príslušných ustanovení zákona č. 539/2008 Z. z. o podpore regionálneho rozvoja v platnom znení (ročný monitoring je stanovený do 30.6. nasledujúceho roka).

Komunikačnú stratégiu, spôsob kooperácie účastníkov projektu a prezentácie výsledkov navonok ako aj smerom k jednotlivým cieľovým skupinám projektu určuje riadiaci výbor projektu ako súčasť operatívnych opatrení na zabezpečenie jednotlivých aktivít alebo etáp projektu.

V záujme aktivizácie najširšej cieľovej skupiny užívateľov PHSR je vhodné stanoviť pri významných projektoch obce mílniky typu: začatie projektu, ukončenie projektu, odovzdanie nových kapacít, spustenie prevádzky a pod. a zaistiť na nich účasť verejnosti alebo jej zástupcov.

Významnou súčasťou realizácie projektu je hodnotenie a prípadné ocenenie práce jednotlivých účastníkov, aktérov projektu na jeho realizácii vrátane medializácie výstupov projektu.

V záujme zaistenia plynulej prípravy i realizácie rozvojových projektov obce, u ktorých sa predpokladá využitie zdrojov pomoci z fondov EÚ je vhodné využívať stávajúce projektové kapacity, ktorými priamo disponujú združenia, ktorých je obec členom (napr. ZMOS - región Jaslovské Bohunice. Títo partneri spolu s VUC Trnava a RRA pôsobiacimi v kraji môžu súčasne poskytnúť potrebnú podporu uplatnenia možnosti financovania projektov z fondov EÚ a koordináciu týchto projektov v regióne.

Pre účely čerpania prostriedkov Európskeho fondu rozvoja vidieka (EAFRD) je nevyhnutné aby obec bola účastníkom miestnej akčnej skupiny – MAS Leader a zabezpečila zabudovanie vlastnej stratégie rozvoja obce do spoločnej rozvojovej stratégie mikroregiónu. V záujme úspešnosti presadzovania realizácie rozvojových zámerov obce je žiadúce, aby obec aktívne pracovala v miestnej akčnej skupine a zapájala sa do cezhraničnej spolupráce.



5.3. Systém monitorovania a hodnotenia projektov

Pri projektoch financovaných z prostriedkov EÚ a ŠR sa v procese monitorovania zhromažďujú údaje o projekte a o príjemcovi pomoci, ktoré sa sledujú v priebehu celého procesu strategického plánovania.

Základným zdrojom monitorovaných údajov je žiadosť o poskytnutie nenávratného finančného príspevku, ktorú vrátane projektu a príloh vypracúva príjemca pomoci a predkladá príslušnému orgánu. Najvyšším záväzným dokumentom projektu financovaného z prostriedkov EÚ, ŠR alebo úverom, je zmluva o poskytnutí nenávratného finančného príspevku, dotácie alebo úveru, uzatvorená medzi poskytovateľom a prijímateľom.

Priebežným zdrojom monitorovaných údajov sú monitorovacie správy, ktoré predkladá príjemca pomoci v intervaloch podľa špecifikácie uzavretej v zmluve medzi príjemcom pomoci a príslušným orgánom. Monitorovanie projektu trvá aj po ukončení projektu a príjemca pomoci predkladá monitorovacie správy až do termínu určeného v zmluve.

Monitorovanie na úrovni poskytovateľa pomoci, dotácie, úveru, realizujú zmluvne určené monitorovacie orgány. Základným zdrojom informácií pre monitoring sú dáta z monitorovacieho systému, ktorý eviduje jednotlivé projekty príjemcov pomoci, ich financovanie a merateľné ukazovatele. Monitorované údaje o projektoch financovaných zo štrukturálnych fondov EÚ sa ukladajú v centrálnej databáze príslušného informačného systému. Predmetom monitorovania sú:

- žiadosť o poskytnutie nenávratného finančného príspevku a zmluva o poskytnutí obsahujúce najmä: informácie o žiadateľovi a jeho partneroch, informácie o projekte, názvy a očakávané hodnoty merateľných ukazovateľov, finančný plán projektu;
- monitorovacia správa projektu, ktorá obsahuje najmä: účtovnú závierku príjemcu pomoci, reálne hodnoty merateľných ukazovateľov výstupu, výsledku a dopadu realizovaného projektu;
- žiadosti o platby prostriedkov pomoci vrátane zúčtovacích dokladov ako výstup procesu finančného riadenia obsahujúce najmä: sumy deklarovaných oprávnených výdavkov projektu, sumy uznaných oprávnených výdavkov projektu, sumy neoprávnených výdavkov projektu, dátumy prijatia a zaúčtovania žiadosti o platbu na platobnej jednotke.

Zmyslom procesu hodnotenia realizácie projektu na úrovni poskytovateľa je sumarizovať výstupy získané monitorovaním projektov na získanie informácií o účinnosti a efektívnosti



podpory. Tieto informácie sa transformujú do monitorovacích a hodnotiacich správ, ktoré sa vypracúvajú pre jednotlivé programy, priority, alebo opatrenia. Proces hodnotenia projektu využíva ako svoje vstupy všetky dáta získavané v procese monitorovania.

Výstupom procesu hodnotenia, resp. celého procesu monitorovania a hodnotenia, sú hodnotiace a monitorovacie správy. Ich obsahovú štruktúru a periodicitu ich realizácie udávajú programové dokumenty, prípadne ich definujú k nim vydané smernice a nariadenia. Za vypracovanie hodnotiacich správ zodpovedajú riadiace orgány.

Vo všeobecnosti sa všetky typy hodnotiacich správ zameriavajú na vyhodnotenie efektívnosti a účinnosti realizovanej pomoci. Pri hodnotení účinnosti sa skúma celkový prínos realizovaných opatrení k cieľom stanoveným v programových dokumentoch a vzťah medzi plánovanými a realizovanými opatreniami.

Plán vlastných hodnotení PHSR je nasledovný:

Plán priebežných hodnotení PHSR na programové obdobie 2015 – 2020		
Typ hodnotenia	Vykonať prvýkrát	Dôvod vykonania/ periodicita
Strategické hodnotenie	09 / 2016	Maximálne raz za dva roky podľa rozhodnutia obce a vzniknutej spoločenskej potreby
Operatívne hodnotenie	06 / 2016	1 x ročne ako súčasť návrhu procesu hodnotenia implementácie PHSR podľa zákona op podpore regionálneho rozvoja a súčasne ako podklad pre prípravu rozpočtu obce a akčného planu PHSR na nasledujúci rok
Tematické hodnotenie časti PHSR	04 / 2016	Ak bude téma hodnotenia identifikovaná ako riziková časť vo výročnej monitorovacej správe za predchádzajúci kalendárny rok
Ad hoc mimoriadne hodnotenie	---	pri značnom odklone od stanovených cieľov a dosiahnutých hodnôt ukazovateľov
		pri návrhu na revíziu PHSR vyvolaným záujmom nového investora, partnera/ov
Ad hoc hodnotenie celého PHSR alebo jeho časti	---	na základe rozhodnutia starostu, kontrolného orgánu obce, podnetu poslancov; na základe protokolu NKÚ SR, správy auditu

Formulár č. R 5 - Plán hodnotenia a monitorovania PHSR (zdroj: vlastné spracovanie)



5.4. Harmonogram realizácie jednotlivých opatrení a projektov

Harmonogram realizácie PHSR a jeho jednotlivých opatrení a projektov je rámcovo stanovený v stĺpci č. 3 - roky realizácie Formuláru P - Plán rozvojových zámerov - projektov a aktivít, v kapitole 4.1. Popis a obsah rozvojových projektov v 4. programovej časti tohoto PHSR.

Formulár P rámcovo popisuje v názve projektu jeho obsah, prípadne základné parametre, ktoré sa sledujú realizáciou projektu dosiahnuť, tieto parametre je potrebné priebežne spresňovať napr. v akčnom pláne realizácie alebo vo forme listu projektu doplneného a vedeného priebežne ako súčasť akčného plánu a lebo súčasť projektovej dokumentácie.

Realizácia jednotlivých rozvojových projektov je rozvrhnutá na celé programové obdobie 2015 – 2020 (s presahom n+3 až do roku 2023) postupne podľa priorit riešenia existujúcich disproportí rozvoja, možností naplňovania jednotlivých cieľov a realizácie opatrení.

Na prvý rok realizácie 2015 (s výhľadom na ďalšie dva roky podľa pravidla n+2) sú zaradené rozvojové projekty rozpracované z predchádzajúceho programového obdobia 2007 – 2013, ktoré sú pripravené na realizáciu a realizovateľné z vlastných prostriedkov resp. za podmienky odstránia externých zdrojov.

K zabezpečeniu samotnej realizácie ostatných rozvojových projektov a prijatých opatrení je treba v roku 2015 a v následných rokoch s dostatočným predstihom vykonať potrebnú projektovú prípravu predovšetkým:

- premietnuť schválený program hospodárskeho a sociálneho rozvoja do rozpočtu obce na príslušný rok a zabezpečiť jeho realizáciu formou akčného plánu
- zabezpečiť potrebnú organizačnú, finančnú a projektovú prípravu rozvojových projektov, osobitne u projektov s predpokladaným využitím cudzích zdrojov a fondov EÚ v súlade s výzvami pre predkladanie žiadostí na financovanie (cca minimálne 6 mesiacov dopredu), resp. v súlade s postupmi potenciálne úverujúcich bánk a v súlade s potrebami vybraných partnerov a investorov
- spresňovať takto postupne u všetkých projektov predpokladaný termín realizácie v príslušnom roku s presnosťou na príslušný kalendárny mesiac.

K dosiahnutiu úspešnosti presadzovania a realizácii projektov napomôže obci zaradenie projektov do zásobníkov projektov na krajskej a národnej úrovni, pokiaľ budú v súvislosti



s prípravou jednotlivých operačných programov alebo účelových fondov riadiacimi alebo sprostredkovateľskými orgánmi vedené a to dostatočne vopred.

Akčný plán PHSR na prvý rozpočtový rok 2015 s výhľadom na roky 2016 -2017

Obsahovú náplň prvého akčného plánu realizácie PHSR obce na rok 2015 s výhľadom do roku 2017 tvoria rozvojové projekty č. 1 až 17 a rozvojové projekty č. 24 až 27 s predpokladaným obdobím začatia realizácie v rokoch 2015 až 2017.

Podrobnejší vecný a časový harmonogram realizácie projektov pripravovaných na začatie v rokoch 2015 – 2017 je nasledovný (formulár R6.0):

Rozvojové projekty obce Horné Trhovište na začatie v rokoch 2015 - 2017	Roky realizácie	Náklady (tis.EUR)	Koordinátor	Partneri	Zdroje financovania	Opatrenie
1. Spracovanie PHSR obce na roky 2015 - 2020	04/2015 08/2015	0,4	Obec	ZDR VVC	Obecný rozpočet	1.1.
2. Rekonštrukcia a modernizácia komplexu obecných budov – Kaštieľ a Sýpka s cieľom vybudovania kultúrneho a spoločn. centra obce - I. etapa vnútorná rekonštrukcia Kaštieľa II.n.p. + usporiadanie vlastníctva Sýpka	05/2015 11/2017	78	Obec		Dotácie VaL MF SR 2015, 2016, obecný rozpočet, úver	1.1.
4. Aktualizácia UPN obce (rozšírenie intravilánu, stavebný obvod SALAŠ a i.)	06/2017 12/2018	7	Obec		Dotácia MDVRR Obecný rozpočet	1.1.
5. Rekonštrukcia a modernizácia komplexu obecných budov – Kaštieľ a Sýpka s cieľom vybudovania kultúrneho a spol. centra obce - II. etapa Rekonštrukcia Kaštieľa, odstránenie havarijného stavu, záchrana NKP ID 203-862/0, (výmena strechy a oprava pamiatkových prvkov, účelová dotácia MK SR)	06/2017 11/2020	500	Obec	KPÚ TTA	Dotácia MK SR, alt. OP KŽP, doplnkovo Obecný rozpočet	2.1.
6. Vybudovanie siete zberných miest a zberného dvora veľkorozmerného odpadu s cieľom zvyšovania účinnosti separovaného zberu odpadov a zhodnocovania bioodpadu (cca 400 m ²), lokalita pri ČOV	08/2016 11/2018	22	Obec	MAS, RIUS	OP KŽP, alt. R-MAS alt. R- RIUS doplnkovo Obecný rozpočet	3.1.
16. Revitalizácia verejných priestranstiev v areáli bývalej Základnej školy (zelená infraštruktúra a oddychová zóna)	09/2017 06/2019	17	Obec	Nájomca	OP KŽP, alt. OP PRV, POD	3.3.
17. Výstavba nájomných bytov 2x 6 b.j. vrátane prístupových chodníkov a parkovania v lokalite Salaš.	10/2017 12/2019	550	Obec		SFRB + dotácie súkr. zdroje	2.3.
18. Výstavba nájomných bytov - bytový dom v lokalite Starý mlyn 9 b.j. (6x3izb., 2x2izb., 1x1izb) vrátane IS a parkoviska	07/2017 09/2020	450	Obec	Vybraný investor	SFRB + dotácie súkr. zdroje	2.3.
18.a. Rekonštrukcia detského ihriska v lokalite Starý mlyn, napojenie na nový bytový dom	08/2017 06/2019	12	Obec		Dotácia VaL MF SR, alt. OP PRV, POD	2.1.
25. Výstavba a rekonštrukcia RD v zástavbe – 10 RD (areál ZŠ - 2RD)	07/2015 12/2020	750	Obec	obyvatelia	FO, súkr. zdroje	2.3.
26. Budovanie tematických náučných chodníkov (vinársky, turistický, ľudových tradícií, historický a pod) s ich pripojením na turistické trasy a cyklotrasy v regióne, resp. do regionálnej siete v rámci MAS	07/2017 12/2020	rozpočet MAS	Obec	MAS/ OZ/ mesto HC	OP PRV rozpočet MAS, rozpočet RIUS	3.3.
27. Podpora výstavby RD - nová obytná zóna v lokalite SALAŠ – 20 RD vrátane IS, MK a CH – I. etapa 12 RD	01/2017 12/2020	1200	Obec	obyvatelia	FO, súkr. zdroje	2.3.
SPOLU		3586,4				

Formulár R6.0 - Vecný a časový harmonogram realizácie projektov na začatie v rokoch 2015 – 2017
(zdroj: vlastné spracovanie)



PHSR OBCE HORNÉ TRHOVIŠTE 2015 – 2020

Súčasne s plánovanými menovitými rozvojovými projektami bude obec realizovať aj priebežné rozvojové aktivity zahrnuté v projektoch č. 29 až 35. Všetky priebežné rozvojové projekty sú rozsahom prvého akčného plánu realizácie PHSR na rok 2015 dotknuté, pretože predpokladajú začatie v roku 2015. Nevyžadujú však ich zabezpečenie akčným plánom – je možné ich priamo presunúť do priebežného monitoringu realizácie PHSR.

Rozvojové projekty obce Horné Trhovište priebežné aktivity v rokoch 2015 - 2020	Roky realizácie	Náklady (tis.EUR)	Koordi- nátor	Partneri	Zdroje financovania	Opatrenie
24. Zapojenie obce v regionálnom združení MAS spoločné projekty MAS, aktívna účasť obce na tvorbe ISRÚ a zapojení do širšej rozvojovej zóny okresného mesta Hlohovec	07/2015 12/2020	rozpočet MAS	Obec	MAS/ OZ/ mesto HC	OP PRV, rozpočet MAS	3.3.
29. Podpora verejných akcií - remeselných a tvorivých dielní, dní trhovej prezentácie tradičných výrobkov a služieb, miestneho trhovníctva, záhr. a ovocinárstva	Priebežne 07/2015 12/2020	21	Obec	OZ, JDS, Spolky, PO, FO	Obecný rozpočet POD, dary	2.2.
30. Spoločná stratégia MAS – účasť na tvorbe ISRÚ a implementácii	Priebežne 07/2015 12/2020	rozpočet MAS	Obec	MAS	OP PRV, rozpočet MAS	3.3.
31. Priebežná kontrola a aktualizácia PHSR, implementácia Akčných plánov	Priebežne 07/2015 12/2020		Obec	Občania, OZ	Obecný rozpočet	1.1.
32. Príprava rozvojových projektov obce a účasť na regionálnych projektoch	Priebežne 07/2015 12/2020	70	Obec	Občania, PO,FO, OZ, NO, ŠK	Obecný rozpočet, dary	1.1.
33. Podpora kultúrnych aktivít na území obce podľa ročného kalendára a podpora činnosti občianskych združení, osobitne mládeže. Cezhraničná spolupráca	Priebežne 07/2015 12/2020	35	Obec	Občania, PO,FO, OZ, NO, ŠK	O R, dotácie MK/UV SR, dary	2.2.
34. Podpora športových aktivít na území obce a činnosti športových klubov	Priebežne 07/2015 12/2020	7	Obec	OZ, NO, šport.kluby	Obecný rozpočet, dary	2.2.
35. Zviditeľnenie histórie a súčasnosti obce - tlačoviny, propagácia, monografie	Priebežne 07/2015 12/2020	7	Obec	Občania, PO,FO, OZ, NO, ŠK	O R, dotácie MK/UV SR, dary	2.2.
SPOLU		140,0				

*Formulár R6.1 - Vecný a časový harmonogram priebežných rozvojových aktivít 2015 – 2020
(zdroj: vlastné spracovanie)*



Na zabezpečenie prípravy rozvojových projektov na začatie v plánovanom termíne v roku 2015 je potrebné realizovať zo strany obce organizačné opatrenia a aktivity Akčného plánu PHSR na rok 2015 nasledovne:

Akčný plán PHSR na rok 2015			
pre oblasť prípravy investičných rozvojových projektov na začatie v rokoch 2015 – 2017			
Projekt, opatrenie, aktivita	Termín (MM/RRRR)	Zodpovedný	Financovanie Náklady
Projekt: 1. Aktualizácia PHSR obce na roky 2015 - 2020			
Organizačné opatrenie: 1.1. schválenie PHSR			
Aktivita : 1.1.1. prerokovať a schváliť PHSR v obecnom zastupiteľstve	08 2015	zastupiteľstvo	obecný rozpočet 0,4
Organizačné opatrenie: 1.2. Prerokovanie akčného plánu 2015 - 2017 v zastupiteľstve podľa obstaraných zdrojov - spresnenie			
Aktivita : 1.2.1. schválenie akčného plánu - rozhodnutie o projektovej príprave na rok 2015 ako podklad pre zmenu obecného rozpočtu 2015	09 2015	zastupiteľstvo	- 0
Projekt: 2. Rekonštrukcia a modernizácia komplexu obecných budov – Kaštieľ a Sýpka s cieľom vybudovania kultúrneho a spoločn. centra obce - I. etapa príprava PD + usporiadanie vlastníctva			
Organizačné opatrenie: 2.1. schválenie harmonogramu postupu prác na usporiadaní vlastníckych vzťahov			
Aktivita : 2.1.1. prerokovať a schváliť harmonogram postupu prác v obecnom zastupiteľstve	09 2015	starosta obce	obecný rozpočet 0
Aktivita : 2.1.2. prerokovať a schváliť rozpočet k zabezpečeniu postupu prác v obecnom zastupiteľstve	09 2015	zastupiteľstvo	obecný rozpočet určí OZ
Aktivita : 2.1.3. zabezpečiť realizáciu postupu prác vrátane externých služieb a rozpočtových opatrení OZ	03 2016	starosta obce	obecný rozpočet
Projekt: 3. Rekonštrukcia verejného osvetlenia a cieľom zníženia energetickej náročnosti verejných služieb (rozpracovaný stav)			
Aktivita : 3.1.1. Obstaranie a podanie ŽoNFP	09 2015	zastupiteľstvo starosta obce	obecný rozpočet 3
Organizačné opatrenie: 3.2. Rozhodnutie o ŽoNFP, uzatvorenie zmluvy o poskytnutí ŽoNFP			
Aktivita : 3.2.1. Rozhodnutie o schválení NFP zo strany RO - priznanie NFP	10 2015	zastupiteľstvo starosta obce	- 0
Aktivita : 3.2.2. Uzatvorenie zmluvy o dotácii s poskytovateľom dotácie	10 2015	Starosta obce	- 0
Organizačné opatrenie: 3.3. Výber dodávateľa a uzatvorenie zmluvy s dodávateľom, realizácia			
Aktivita : 3.3.1. Ustanovenie výberovej komisie /projektového tímu, vyžiadanie troch ponúk a výber dodávateľa	10 2015	Starosta obce proj.tím PT/PS	- 0
Aktivita : 3.3.2. Uzatvorenie zmluvy s vybraným dodávateľom	10 2015	Starosta obce	- 0
Aktivita : 3.3.3. Realizácia projektu dodávateľom, prevzatie dodávky	11 2015	Starosta obce proj.tím PT/PS	obecný rozpočet 75
Organizačné opatrenie: 3.4. Vyúčtovanie dotácie			
Aktivita : 3.4.1. Vyúčtovanie dotácie, zúčtovanie vzťahov s poskytovateľom	12 2015	Starosta obce	NFP OP KaHR -75



Projekt: 4. Aktualizácia UPN obce (rozšírenie intravilánu, stavebný obvod SALAŠ a i.)			
Organizačné opatrenie: 4.1. Výber spracovateľa a obstarávateľa UPN, obstaranie Zadania UPN			
Aktivita: 4.1.1. Rozhodnutie obecného zastupiteľstva o obstaraní UPN, ustanovenie výberovej komisie.	08 2015	zastupiteľstvo starosta obce	- 0
Aktivita: 4.1.2. Vyžiadanie troch ponúk a výber spracovateľa a obstarávateľa UPN	10 2015	Starosta obce proj.tím PT/PS	- 0
Aktivita: 4.1.3. Uzatvorenie zmlúv s obstarávateľom a so spracovateľom UPN	10 2015	Starosta obce	- 0
Aktivita: 4.1.4. Obstaranie a schválenie Zadania UPN	02 2016	zastupiteľstvo starosta obce	obecný rozpočet 7
Organizačné opatrenie: 4.2. Spresnenie postupu prác na UPN, podanie žiadosti o dotáciu na MDVRR SR			
Aktivita: 4.2.1. Spresnenie postupu prác na UPN, podanie žiadosti o dotáciu na MDVRR SR	03 2016	zastupiteľstvo starosta obce	obecný rozpočet 0
Aktivita: 4.2.2. Uzatvorenie zmluvy o obstaraní ZaD UPN obce v rozsahu Zadania, prerokovanie a schválenie UPN Spresnenie postupu prác na UPN, podanie žiadosti o dotáciu na MDVRR SR	10 2016	zastupiteľstvo starosta obce	obecný rozpočet spresní sa

Formulár R6 – Akčný plán PHSR 2015 (zdroj: vlastné spracovanie)

Úplný Akčný plán PHSR 2015 (n+2) pre projekty plánované na začatie v rokoch 2015 až 2017, t.j. spracovaný podľa pravidla n+2, je v prílohe č. 4. tohoto PHSR.

Touto aktualizáciou je v prílohe spracovaný Akčný plán na rok 2017.



6. FINANČNÝ PLÁN PHSR

Finančný plán PHSR špecifikuje potreby financovania príslušného opatrenia - projektu pre každú prioritu a na každý rok vo forme plánovaného príspevku z potenciálneho zdroja financovania. Udáva celkovú výšku verejných zdrojov, využitia fondov a dotácií a odhadovaných súkromných zdrojov, ktoré plánuje obec do realizácie PHSR zapojiť.

Verejné zdroje z obecného rozpočtu a súkromné zdroje zodpovedajú v navrhnutom spôsobe financovania projektu minimálne povinnému podielu spolufinancovania pri využití prostriedkov zo štátneho rozpočtu a z fondov EÚ.

Na finančné zabezpečenie cieľov, úloh, aktivít a projektov stanovených v tomto PHSR na roky 2015 až 2020 s výhľadom do roku 2022 bude môcť obec využívať tieto finančné zdroje:

Vlastné zdroje: - z rozpočtu obce a mimoriadnych príjmov

Externé zdroje: - z fondov Európskej únie,
- zo štátneho rozpočtu a jeho účelových fondov,
- z rozpočtu Trnavského samosprávneho kraja,
- bankové úvery,
- dary a príspevky od právnických a fyzických osôb,
- dary a príspevky iných inštitúcií

V programovacom období 2014 – 2020 môžu subjekty regionálneho rozvoja využívať na financovanie svojich rozvojových potrieb z fondov EÚ a štátneho rozpočtu v súlade s NSRR SR a Partnerskou dohodou SR / EÚ na r. 2014 -2020 tieto operačné programy:

P. č.	Operačné programy	Riadiaci orgán
1.	Výskum a inovácie	MŠVVŠ SR
2.	Integrovaná infraštruktúra	MDVRR SR
3.	Ľudské zdroje	MPSVR SR
4.	Kvalita životného prostredia	MŽP SR
5.	Integrovaný regionálny operačný program	MPRV SR
6.	Efektívna verejná správa	MV SR
7.	Technická pomoc	ÚV SR
8.	Program rozvoja vidieka	MPRV SR
9.	Rybné hospodárstvo	MPRV SR
10.	Programy Európskej Územnej Spolupráce EÚS	-



Programy Európskej územnej spolupráce - EÚS na roky 2014 – 2020 sú nasledovné:

P.č.	Operačný program	Orgán zodpovedný za prípravu a implementáciu - RO
Programy cezhraničnej spolupráce:		
1	Slovenská republika – Česká republika 2014-2020	MPRV SR
2	Slovenská republika – Rakúsko 2014 -2020	MPRV SR
3	Poľsko - Slovenská republika 2014-2020	MPRV SR
4	Maďarsko - Slovenská republika 2014-2020	MPRV SR
5	ENI Maďarsko – Slovensko – Rumunsko – Ukrajina 2014-2020	MPRV SR
Programy nadnárodnej spolupráce:		
6	Stredná Európa 2014 – 2020	ÚV SR
7	Dunajská stratégia	ÚV SR
Programy medzinárodnej spolupráce:		
8	INTERREG	MH SR
9	ESPO	MDVRR SR
10	INTERACT	BSK ako RO a MH SR ako Národný kontakt. bod
11	URBACT	MDVRR SR

Ďalšie priame podporné programy EK pre programové obdobie 2014 – 2020 sú:

1	Horizont 2020	EK
2	Intelligent Energy	EK
3	Life	EK
4	Kreatívna Európa 2014-2020, a.i	EK

Európske podporné fondy:

1	Fond európskej pomoci pre najodkázanejšie osoby OP pomoci pre najodkázanejšie osoby – RO	MPSVR SR
2	Europský investičný fond – program JEREMIE	SZRF

Priame podporné národné programy:

1	Švajčiarsky finančný mechanizmus	UV SR
2	Nórsky finančný mechanizmus	UV SR
3	Podporné programy UNDP	UV SR



Z uvedených operačných programov sú pre obec Horné Trhovište ako miestnu samosprávu a oprávneného žiadateľa o dotácie formou nenávratného finančného príspevku z eurofondov a zo štátneho rozpočtu priamo dostupné prostredníctvom využitia v budúcnosti vyhlasovaných výziev na čerpanie NFP hlavne tieto operačné programy:

Poradie dôležitosti	Operačný program	RO Riadiaci Orgán
1.	8. Program rozvoja vidieka	MPRV SR
2.	4. Kvalita životného prostredia	MŽP SR
3.	5. Integrovaný regionálny operačný program	MPRV SR

Pre projekty cezhraničnej, nadnárodnej spolupráce je možné využívať zdroje z programu INTERREG, región Trnavského samosprávneho kraja je zapojený do INTERREG III A – Slovensko-Česká, Slovensko- Maďarsko-Ukrajinská a Slovensko - Rakúska spolupráca.

Významnými operatívnymi možnosťami priameho financovania rozvojových projektov obcí i ostatných aktérov regionálneho rozvoja vna území SR formou účelových dotácií disponujú vláda SR a jednotlivé ministerstvá, hlavne Ministerstvo financií ako správca štátneho rozpočtu, Ministerstvo dopravy, vystavby a regionálneho rozvoja ako správca Štátneho fondu rozvoja bývania a Ministerstvo životného prostredia ako riadiaci orgán Environmentálneho fondu.

Formou účelových dotácií podporuje rozvoj územia i VUC - Trnavský samosprávny kraj každoročným vyhlasovaním výziev v jednotlivých oblastiach rozvoja – vzdelania, kultúry, športu a pod.

V súčasnom období je na Slovensku i v dotknutom území pomerne rozšírená činnosť nadácií z cieľovo zameraných nadačných programov štátnych nadačných fondov, súkromných fondov alebo grantových aktivít bánk, významných firiem a súkromných osôb zo Slovenska i zo zahraničia. Bankové inštitúcie poskytujú okrem komerčných úverov a pôžičiek i podporné programy pre financovanie životaschopných, návratných projektových zámerov.

Spracovaný finančný plán PHSR vychádza predovšetkým z predpokladu využitia externých zdrojov financovania rozvojových projektov obce z prostriedkov štátneho rozpočtu SR a Eurofondov prostredníctvom operačných programov Program rozvoja vidieka (PRV) a Kvalita životného prostredia (KŽP) a doplnkovo prostredníctvom regionálnych partnerov z jadrového pásma ťažiska osídlenia prvej úrovne s dominantnou



pôsobnosťou metropolitného ťažiska osídlenia prvej úrovne - Bratislavsko-Trnavského ťažiska osídlenia aj Integrovaný regionálny operačný program (IROP).

Ťažiskom finančného zabezpečenia pre rozvojové projekty obce v programovom období by mali byť zdroje vyčlenené na zabezpečenie podporovaných aktivít **z OP PRV - Program rozvoja vidieka**, predovšetkým jeho prioritných oblastí pre rozvoj vidieckych sídiel:

OPATRENIE 7 : ZÁKLADNÉ SLUŽBY VO VIDIECKYCH OBLASTIACH

Podopatrenie: 7.2 Podpora investícií do budovania, zlepšenia alebo rozšírenia všetkých typov malej infraštruktúry vrátane investícií do obnoviteľných zdrojov energie a úspor energie:

Názov operácie: Využitie obnoviteľných zdrojov energie

Názov operácie: Investície do vytvárania, zlepšovania alebo rozširovania všetkých druhov infraštruktúr malých rozmerov:

Opis operácie: výstavba, rekonštrukcia, modernizácia, dostavba kanalizácie, vodovodu, alebo čistiarnie odpadových vôd;

Opis operácie: výstavba a rekonštrukcia miestnych komunikácií, lávok, mostov, chodníkov a záchytných parkovísk, autobusových zastávok – za predpokladu, že prispievajú k ekonomickému rozvoju, verejnému záujmu, k rozvoju vidieckeho cestovného ruchu a bezpečnosti obyvateľov, výstavba, rekonštrukcia a údržba odvodňovacích kanálov, prehlbovanie existujúcich obecných studní.

Podopatrenie: 7.4 Podpora investícií do zriaďovania, zlepšenia alebo rozšírenia miestnych základných služieb pre vidiecke obyvateľstvo vrátane služieb v oblasti voľného času a kultúry a do súvisiacej infraštruktúry:

Názov operácie: Investície do vytvárania, zlepšovania alebo rozširovania miestnych základných služieb vrátane voľného času a kultúry a súvisiacej infraštruktúry

Opis operácie: investície súvisiace so zlepšovaním vzhľadu obcí a s vytváraním podmienok pre trávenie voľného času vrátane príslušnej infraštruktúry – úprava verejných priestranstiev, tvorba parkov, výstavba/rekonštrukcia/modernizácia športovísk a detských ihrísk, amfiteátrův, investície do rekonštrukcie nevyužívaných objektov v obci pre komunitnú/spolkovú činnosť vrátane rekonštrukcie existujúcich kultúrnych domov;

zriadenie nových, prístavba, prestavba, rekonštrukcia a modernizácia existujúcich domov smútku vrátane ich okolia,

investície súvisiace so zvyšovaním kvality života obyvateľov – investície spojené s odstraňovaním malých tzv. divokých skládok odpadov resp. opusteného odpadu,



Investície súvisiace so zvýšením bezpečnosti a prevencie proti vandalizmu na verejných priestoroch (montáž kamerových systémov a iných bezp. prvkov),
investície súvisiace s vytváraním podmienok pre rozvoj podnikania – rekonštrukcie nevyužívaných objektov v obci pre podnikateľskú činnosť, výstavba/rekonštrukcia tržníc pre podporu predaja miestnych produktov.

Podopatrenie: 7.5 Podpora investícií pre verejné využívanie rekreačnej infraštruktúry, informačnej a drobnej infraštruktúry cestovného ruchu

Názov operácie: Rozvoj a marketing vidieckeho cestovného ruchu

Opis operácie: investície, ktoré súvisia s vytvorením, udržiavaním, obnovou a skvalitňovaním turisticky zaujímavých bodov a miest vrátane príslušnej infraštruktúry - kultúrne a prírodné dedičstvo, národné kultúrne pamiatky a pamiatkové územia, prírodné úkazy, historické, prírodné a iné zaujímavosti, zriadenie múzejných zariadení a galerijných zariadení a pod.;

Opis operácie: investície do rekreačnej infraštruktúry, turistických informácií a informačných tabúl v turistických lokalitách na verejné využitie, budovanie drobných obslužných zariadení pre turistov;

Opis operácie: marketing a manažment služieb vidieckeho cestovného ruchu a propagácie územia rôznymi formami (tlačené/elektronické formy propagácie, podujatia zamerané na propagáciu veľtrhy ...)

Opis operácie: budovanie, rekonštrukcia náučných chodníkov, cykloturistických chodníkov, ich napojenie na náučné chodníky, budovanie doplnkovej infraštruktúry (odpočinkové miesta, prístrešky, stojany na bicykle a pod.), výstavba vyhladkových veží, budovanie, údržba a obnova cykloturistického značenia na existujúcich cykloturistických trasách;

Opis operácie: informačné body, smerové tabule.

OPATRENIE 19 LEADER:

Podopatrenie: 19.1 Prípravná podpora

Názov operácie: Budovanie kapacít, tréningy a sieťovanie za účelom prípravy a implementácie stratégie miestneho rozvoja

Podopatrenie: 19.2: Podpora implementácie operácií v rámci stratégie miestneho rozvoja vedeného komunitou

Názov operácie: Implementácia opatrení v rámci CLLD

Podopatrenie 19.3 Príprava a vykonávanie činností spolupráce miestnych akčných skupín

Názov operácie: Príprava a vykonávanie projektov spolupráce MAS

Podopatrenie 19.4: Chod miestnej akčnej skupiny a animácia s rovnakým obsahom operácie.



V rámci OP PRV sú v novom programovom období 2014 – 2020 osobitne podporované aktivity pre miestnych partnerov regionálneho rozvoja na vidieku v rámci:

OPATRENIE 6: ROZVOJ POĽNOHOSPODÁRSKÝCH PODNIKOV a podnikateľskej činnosti,

Podopatrenie: 6.4. Podpora investícií do vytvárania a rozvoja nepoľnohospodárskych činností

Názov operácie: Uľahčenie diverzifikácie a vytváranie pracovných miest vo vidieckych oblastiach.

Následovné činnosti sú podporované pre podnikateľské subjekty pôsobiace v poľnohospodárstve i mimo neho vrátane nových podnikateľských subjektov:

Činnosť 1: činnosti spojené s vidieckym cestovným ruchom a agroturistikou, rekreačné a relaxačné činnosti, vzdelávanie a vytvorenie konferenčných priestorov, RaM ubytovacích zariadení do 10 miest v rámci modernizácie areálu na rozvoj rekreačných a relaxačných činností;

Činnosť 2: činnosti spojené s poskytovaním služieb pre deti, seniori a občania so zníženou schopnosťou pohybu. hipoterapia, animoterapia, lesná pedagogika a pod., kt prispievajú k rekonvalescencii, lepšiemu začleneniu do spoločenského života, zvýšeniu motoriky

Činnosť 3: spracovanie a uvádzanie na trh produktov mimo poľnohospodárstva a potravinárstva.

V rámci OP KŽP – Kvalita životného prostredia sú pre samosprávy prístupné zdroje na financovanie aktivít:

Prioritnej osi č. 1. Využívanie prírodných zdrojov rozvojom environmentálnej infraštruktúry.

Prioritnej osi č. 4. Energeticky efektívne nízkouhlíkové hospodárstvo.

Podrobné podmienky poskytovania nenávratných finančných prostriedkov vo forme dotácií z fondov rozvoja vidieka a z fondu rozvoja EÚ sú stanovené v programových materiáloch, príručkách a podporných materiáloch a v konkrétnych výzvach na predkladanie žiadostí o nenávratný finančný príspevok – ŽoNFP zverejňovaných na stránkach riadiacich orgánov operačných programov, na stránkach sprostredkovateľských orgánov, v nrodnej sieti regionálnych rozvojových agentúr a na stránkach samosprávnych krajov – centrálne na stránke Centrálného koordinačného orgánu MDVRR SR <http://www.mindop.sk/>.



6.1. Rozdelenie financií na programovacie obdobie

Finančný plán PHSR na obdobie 2015 – 2020 (n+2)

Rozdelenie jednotlivých objemov finančných prostriedkov potrebných na zabezpečenie projektov v jednotlivých rokoch realizácie a podľa jednotlivých prioritných oblastí je nasledovné:

Prioritná oblasť /rok	RN SPOLU	2015	2016	2017	2018	2019	2020
Prioritná oblasť 1. Hospodársky rozvoj	946,4	17,4	47	278	283	182	139
Prioritná oblasť 2. Sociálny rozvoj	3736	140	621	877	750	752	596
Prioritná oblasť 3. Environmentálny rozvoj	296	75	40	45	66	70	0
SPOLU	4978,4	232,4	708	1200	1099	1004	735

Formulár č. F 5 – Indikatívny rozpočet - sumarizácia (zdroj: vlastné spracovanie)

Rozdelenie potrieb finančných prostriedkov v jednotlivých rokoch je časovo pomerne rovnomerné s plynulým nábehom v prvých dvoch rokoch a s miernym utlmovaním v poslednom roku obdobia.

Toto utlmovanie však je iba administratívne, zo skúseností programového obdobia 2007 – 2013 sa javí reálne spomalenie nábehu v prvých dvoch až troch rokoch programového obdobia a sústredenie čerpania zdrojov na druhú polovicu obdobia so sklzom a presunom čerpania finančnej pomoci až po roku 2020 podľa pravidla n+2 s predpokladom uplatnenia pravidla až n+3.

Vo vnútornej štruktúre finančnej náročnosti implementácie PHSR bez dominantného vplyvu bytovej výstavby je prudko stúpajúci nábeh projektov v oblasti hospodárskeho rozvoja zo 17,4 tis. EUR v roku 2015 na až 283 tis. EUR za rok 2018, čo je spôsobené predovšetkým prekrývaním etáp kľúčového súboru projektov rekonštrukcie a modernizácie objektov Sýpka a Kaštieľ.

Tento časový postup realizácie bude optimalizovaný podľa dostupnosti zdrojov z PRV na obnovu infraštruktúry obcí.



PHSR OBCE HORNÉ TRHOVIŠTE 2015 – 2020

Podrobný finančný plán realizácie jednotlivých projektov a rozdelenia finančných prostriedkov na ich zabezpečenie do rokov obsahuje Formulár č. F 5a – Indikatívny rozpočet - podrobný po projektoch :

Opatrenie	Projekt/Aktivita (číslo a názov projektu z formulára P)	Roky realizácie	RN Spolu (tis. EUR)	2015	2016	2017	2018	2019	2020
1.1.	1. Spracovanie PHSR obce na roky 2015 - 2020	04/2015 08/2015	0,4	0,4					
1.1.	2. Rekonštrukcia a modernizácia komplexu obecných budov – Kaštieľ a Sýpka s cieľom vybudovania kultúrneho a spoločn. centra obce - I. etapa vnútorná rekonštrukcia Kaštieľa II.n.p. + usporiadanie vlastníctva Sýpka	05/2015 11/2017	78	9	39	30			
1.1.	4. Aktualizácia UPN obce (rozšírenie intravilánu, stavebný obvod SALAŠ a i.)	06/2017 12/2018	7			7			
1.1.	31. Priebežná kontrola a aktualizácia PHSR, implementácia Akčných plánov	Priebežne 07/2015 12/2020	2	0,3	0,3	0,3	0,3	0,4	0,4
1.1.	32. Príprava rozvojových projektov obce a účasť na regionálnych projektoch	Priebežne 07/2015 12/2020	70	7	7	14	14	14	14
1.2.	7. Vybudovanie chodníka pre peších od kaplnky po autobusovú zastávku v centre obce + protipovodňové opatrenia. (800 bm, šírka 1,5 m)	09/2018 10/2020	150				50	50	50
1.2.	15. Predĺženie cesty III. triedy č. III/507010 južným smerom do obce Dolné Trhovište vrátane cyklochodníka, prepojenie ciest III/507009 s III/514 cez Horné a Dolné Trhovište	08/2018 12/2020	400				20	80	300
1.2.	19. Rekonštrukcia miestnych komunikácií ku kostolu a na cintorín vrátane parkoviska 30x20m (300 bm, šírka 6 m, resp. 250 bm x 4 m, asphalt povrch, rigol)	06/2018 11/2019	100				20	80	
1.3.	10. Revitalizácia objektu Požiarna zbrojnica na stredisko obchodných služieb potraviny + zmiešaný tovar	04/2018 10/2020	120				30	30	60
1.3.	13. Rekonštrukcia a modernizácia komplexu obecných budov – Kaštieľ a Sýpka s cieľom vybudovania kultúrneho a spol. centra obce - IV. etapa – vnútorná rekonštrukcia a zateplenie Sýpka - dom remesiel a služieb	08/2019 10/2020	200					100	100
1.3.	23. Revitalizácia objektu bývalej ZŠ na podporu rozvoja miestneho podnikania, drobných výrobných remesiel	03/2020 11/2020	60						60
	Prioritná oblasť 1. Hospodársky rozvoj		1187	17	46	51	134	354	584

Formulár č. F 5a – Indikatívny rozpočet – podrobný po projektoch - hospodársky rozvoj
(zdroj: vlastné spracovanie)



PHSR OBCE HORNÉ TRHOVIŠTE 2015 – 2020

Opatrenie	Projekt/Aktivita (číslo a názov projektu z formulára P)	Roky realizácie	RN Spolu (tis. EUR)	2015	2016	2017	2018	2019	2020
2.1.	5. Rekonštrukcia a modernizácia komplexu obecných budov – Kaštieľ a Sýpka s cieľom vybudovania kultúrneho a spol. centra obce - II. etapa Rekonštrukcia Kaštieľa, odstránenie havarijného stavu, záchrana NKP ID 203-862/0, (výmena strechy a oprava pamiatkových prvkov, účelová dotácia MK SR)	06/2017 11/2020	500			80	120	150	150
2.1.	9. Rozšírenie kamerového systému, posilnenie bezpečnosti a ochrany majetku	09/2018 10/2019	23				3	20	
2.1.	11. Rekonštrukcia Domu smútku vrátane prístupových chodníkov, oplotenia, revitalizácie okolia, zelená infraštruktúra	07/2018 10/2019	120				60	60	
2.1.	12. Rekonštrukcia a modernizácia komplexu obecných budov – Kaštieľ a Sýpka s cieľom vybudovania kultúrneho a spol. centra obce - III. etapa – ukončenie vnútornej rekonštrukcie a zateplenie Kaštieľa	08/2018 06/2020	200				20	80	100
2.1.	14. Vybudovanie viacúčelového multifunkčného ihriska pri futbalovom štadióne (RN 42 tis. EUR, dotácia z PRŠ 2016, spolufinancovanie obce 5% vlastné zdroje z OR)	08/2018 11/2019	42			42			
2.1.	18.a. Rekonštrukcia detského ihriska v lokalite Starý mlyn, napojenie na nový bytový dom	08/2017 06/2019	12			4	4	4	
2.2.	28. Podpora obnovy kostola sv. Bartolomeja, plastik sv. J. Nepomuckého a sv. Floriána, kríža pri dome č. 84 v správe cirkvi ID 203-863/0	06/2018 12/2020	40				8	20	12
2.2.	29. Podpora verejných akcií - remeselných a tvorivých dielní, dní trhovej prezentácie tradičných výrobkov a služieb, miestneho trhovníctva, záhradkárstva a ovocinárstva - na báze ročného kalendára akcií a aktivít obce, s účasťou miestnych spolkov, OZ a klubov	Priebežne 07/2015 12/2020	21	3	3	3	4	4	4
2.2.	33. Podpora kultúrnych aktivít na území obce podľa ročného kalendára a podpora činnosti občianskych združení, osobitne mládeže. Cezhraničná spolupráca	Priebežne 07/2015 12/2020	35	5	6	6	6	6	6
2.2.	34. Podpora športových aktivít na území obce a činnosti športových klubov	Priebežne 07/2015 12/2020	7	1	1	1	1	1	2
2.2.	35. Zviditeľnenie histórie a súčasnosti obce - tlačoviny, propagácia, monografie	Priebežne 07/2015 12/2020	7	1	1	1	1	1	2
2.3.	17. Výstavba nájomných bytov 2x 6 b.j. vrátane prístupových chodníkov a parkovania v lokalite Salaš.	10/2017 12/2019	550			50	250	250	
2.3.	18. Výstavba nájomných bytov - bytový dom v lokalite Starý mlyn 9 b.j. (6x3izb., 2x2izb., 1x1izb) vrátane IS a parkoviska	07/2017 09/2020	450			20	20	60	350
2.3.	25. Výstavba a rekonštrukcia RD v zástavbe – 10 RD (areál ZŠ - 2RD)	07/2015 12/2020	750	75	105	105	150	150	165
2.3.	27. Podpora výstavby RD - nová obytná zóna v lokalite SALAŠ – 20 RD vrátane IS, MK a CH – I. etapa 12 RD	01/2017 12/2020	1200			200	300	300	400
	Prioritná oblasť 2. Sociálny rozvoj		3957	85	116	512	947	1106	1191

Formulár č. F 5a – Indikatívny rozpočet – podrobný po projektoch - socio (zdroj: vlastné spracovanie)



PHSR OBCE HORNÉ TRHOVIŠTE 2015 – 2020

Opatrenie	Projekt/Aktivita (číslo a názov projektu z formulára P)	Roky realizácie	RN Spolu (tis. EUR)	2015	2016	2017	2018	2019	2020
3.1.	6. Vybudovanie siete zberných miest a zberného dvora veľkorozmerného odpadu s cieľom zvyšovania účinnosti separovaného zberu odpadov a zhodnocovania bioodpadu (cca 400 m2), lokalita pri ČOV	08/2016 11/2018	22		6	6	10		
3.1.	8. Trvalé dopravné napojenie areálu farmy Agrovia mimo zastavané územie obce na štátnu cestu III. triedy III/507009	09/2018 10/2021	60				18	18	24
3.2.	3. Rekonštrukcia verejného osvetlenia a cieľom zníženia energetickej náročnosti verejných služieb (modernizácia 110 svetelných bodov)	10/2018 12/2020	75				5	65	5
3.2.	20. Zateplenie obvodového pláštia a strechy MŠ s cieľom zníženia energetickej náročnosti a využitia obnoviteľných zdrojov na vykurovanie	07/2018 11/2018	75				75		
3.3.	16. Revitalizácia verejných priestranstiev v areáli bývalej Základnej školy (zelená infraštruktúra a oddychová zóna)	09/2017 06/2019	17			3	11	3	
3.3.	18.b. Vybudovanie zelenej infraštruktúry k bytovým domom v lokalite Salaš	10/2018 10/2019	22				14	8	
3.3.	21. Revitalizácia parku za Kaštieľom na oddychovú zónu /prírodný amfiteáter pre kultúrno- spoločenské regionálne akcie/ zelená infraštruktúra	04/2019 10/2019	30					30	
3.3.	22. Revitalizácia verejných priestranstiev centra obce – vybudovanie spevnených plôch, verejnej zelene a oddychovej zóny s lavičkami v okolí objektov 2BJ, Kaštieľ a Sýpka	05/2019 10/2020	40					20	20
3.3.	24. Zapojenie obce v regionálnom združení MAS spoločné projekty MAS, aktívna účasť obce na tvorbe ISRÚ a zapojení do širšej rozvojovej zóny okresného mesta Hlohovec	07/2015 12/2020	rozpočet MAS						
3.3.	26. Budovanie tematických náučných chodníkov (vinársky, turistický, ľudových tradícií, historický a pod) s ich pripojením na turistické trasy a cyklotrasy v regióne, resp. do regionálnej siete v rámci MAS	07/2017 12/2020	rozpočet MAS						
3.3.	30. Spoločná stratégia MAS – účasť na tvorbe ISRÚ a implementácii	Priebežne 07/2015 12/2020	rozpočet MAS						
	Prioritná oblasť 3. Environmentálny rozvoj		341	0	6	9	133	144	49

Formulár č. F 5a – Indikatívny rozpočet – podrobný po projektoch - enviro (zdroj: vlastné spracovanie)

Vo vyššie spracovanom indikatívnom rozpočte sú rozpočtované všetky náklady projektov realizovaných na území obce okrem projektov č. 24., 26. a 30. navrhovaných ako spoločné projekty MAS v rámci regionálnej územnej spolupráce, ich objem je dosiaľ neznámy.

V celom objeme je zaradený do plánu projekt č. 15. Predĺženie cesty III. triedy č. III/507010 +cyklochodník, prepojenie ciest III/507009 s III/514 cez Horné a Dolné Trhovište navrhovaný na uplatnenie z OP IROP pre oprávneného žiadateľa TTSK ako majiteľa komunikácií III. triedy, alternatívne je zvažované s variantou realizácie ako spoločného rozvojového projektu v rámci RIUS, resp. rozvoja novo vymedzeného RÚC č. 10. ako projekt zabezpečujúcich rozvoj regiónu s možnosťou využitia prostriedkov IROP.



PHSR OBCE HORNÉ TRHOVIŠTE 2015 – 2020

6.2. Finančný rámec PHSR

Celkový finančný rámec PHSR obce Horné Trhovište na roky 2015 – 2020 s výhľadom do roku 2022 je nasledovný:

Formulár č. F 6 - Finančný rámec pre realizáciu PHSR obce Horné Trhovište															
Opatrenie	Kód a názov projektu/aktivity	Klasifikácia stavieb - trieda	Hlavný ukazovateľ- výsledku, dopadu	Termín začatia a ukončenia projektu / aktivity	RN Spolu (tis. EUR)	Verejné zdroje celkom	Verejné zdroje		Súkromné zdroje	Úverové zdroje	EIB príspevok (informatívne)	Iné zdroje ŠFRB	Národné zdroje		
						Národné celkom	EÚ (EŠIF) celkom	spolufin. ŠR a dotácie					VUC	Obec	
				Mes/rok – mes/rok	a= b+e+f+g +h	b=c+d	c	d	e	f	g	h	i	j	k
Prioritná oblasť 1. Hospodársky rozvoj					1187,4	936,6	182,2	754,4	114,0	114,0	0,0	0,0	139,4	27,5	38,1
1.1.	1. Spracovanie PHSR obce na roky 2015 - 2020	-	platný programový dokument	04/2015 08/2015	0,4	0,4	0,4	0,0					0,0	0,0	0,4
1.1.	2. Rekonštrukcia a modernizácia komplexu obecných budov – Kaštieľ a Sýpka s cieľom vybudovania kultúrneho a spoločn. centra obce - I. etapa vnútorná rekonštrukcia Kaštieľa	-	počet realizovaných / podaných projektov	05/2015 11/2017	78,0	78,0	11,7	66,3					11,7		0,0
1.1.	4. Aktualizácia UPN obce (rozšírenie intravilánu, stavebný obvod SALAŠ a i.)	-	platný programový dokument	06/2017 12/2018	7,0	7,0	7,0	0,0					6,3		0,7
1.1.	31. Priebežná kontrola a aktualizácia PHSR, implementácia Akčných plánov	-	platný programový dokument	Priebežne 07/2015 12/2020	2,0	2,0	2,0	0,0					0,0		2,0
1.1.	32. Príprava rozvojových projektov obce a účasť na regionálnych projektoch	-	počet realizovaných / podaných projektov	Priebežne 07/2015 12/2020	70,0	70,0	40,3	29,8					5,3		35,0



PHSR OBCE HORNÉ TRHOVIŠTE 2015 – 2020

1.2.	15. Predĺženie cesty III. triedy č. III/507010 +cyklochod, prepojenie ciest III/507009 s III/514 cez Horné a Dolné Trhovište	2112 - MK, 2141 - CS	2 km nových ciest III. triedy, 2 km nových cyklochodníkov	08/2017 12/2019	400,0	400,0	77,0	323,0					57,0	20,0	0,0
1.2.	19. Rekonštrukcia miestnych komunikácií ku kostolu a na cintorín vrátane parkoviska 30x20m (300 bm, šírka 6 m, resp. 250 bm x 4 m, asphalt povrch, rigol)	2112 - MK, 2141 - CS	0,3 km rekonštruovaných MK, 20 ks park miest	06/2018 11/2019	100,0	100,0	15,0	85,0					15,0		0,0
1.3.	10. Revitalizácia objektu Požiarna zbrojnica na stredisko obch. sl. potraviny + zmiešaný tovar	1230	počet rekonštr, objektov počet nových prac. miest	04/2017 10/2017	120,0	40,8		40,8	36,0	36,0			7,2		
1.3.	13. Rekonštrukcia a modernizácia komplexu obecných budov – Kaštieľ a Sýpka s cieľom vybudovania kultúrneho a spol. centra obce - IV. etapa – vnútorná rekonštrukcia a zateplenie Sýpka - dom remesiel a služieb	1230	počet rekonštr, objektov počet nových prac. miest	08/2019 10/2020	200,0	68,0		68,0	60,0	60,0			12,0		
1.3.	23. Revitalizácia objektu bývalej ZŠ na r. miest. podnikania, drobných výrobných a remesiel	1230	počet rekonštr, objektov počet nových prac. miest	03/2020 11/2020	60,0	20,4		20,4	18,0	18,0			3,6		



PHSR OBCE HORNÉ TRHOVIŠTE 2015 – 2020

Formulár č. F 6 - Finančný rámec pre realizáciu PHSR obce Horné Trhovište																	
Opatrenie	Kód a názov projektu/aktivity	Klasifikácia stavieb - trieda	Hlavný ukazovateľ- výsledku, dopadu	Termín začatia a ukončenia projektu / aktivity	RN Spolu (tis. EUR)	Verejné zdroje celkom	Verejné zdroje		Súkromné zdroje	Úverové zdroje	EIB príspevok (informatívne)	Iné zdroje ŠFRB	Národné zdroje				
				Mes/rok – mes/rok			a= b+e+f+g+h	b=c+d					Národné celkom	EÚ (EŠIF) celkom	c	d	e
				Prioritná oblasť 2. Sociálny rozvoj					3736,0	1373,8	418,5	955,3	1187,5	260,0	0,0	970,0	355,9
2.1.	5. Rekonštrukcia a modernizácia komplexu obecných budov – Kaštieľ a Sýpka s cieľom vybudovania kultúrneho a spol. centra obce - II. etapa Rekonštrukcia Kaštieľa, odstránenie havarijného stavu, záchrana NKP ID 203-862/0, (výmena strechy a oprava pamiatkových prvkov, účelová dotácia MK SR)	1272, 1265	počet rekonštruovaných objektov	06/2017 11/2020	500,0	500,0	75,0	425,0					75,0		0,0		
2.1.	9. Rozšírenie kamerového systému, posilnenie bezpečnosti a ochrany majetku	1272, 1265	počet rekonštruovaných objektov	09/2018 10/2019	23,0	23,0	3,5	19,6					3,5		0,0		
2.1.	11. Rekonštrukcia Domu smútku vrátane prístupových chodníkov, oplotenia, revitalizácie okolia, zelená infraštruktúra	2112 - MK	0,2 km rekonštruovaných MK	07/2018 10/2019	120,0	120,0	18,0	102,0					18,0		0,0		
2.1.	12. Rekonštrukcia a modernizácia komplexu obecných budov – Kaštieľ a Sýpka s cieľom vybudovania kultúrneho a spol. centra obce - III. etapa – ukončenie vnútor. rekonštrukcie a zateplenie Kaštieľa	2141 - CS	0,06 km nových chodníkov	08/2018 06/2020	200,0	200,0	30,0	170,0					30,0		0,0		
2.1.	14. Vybudovanie viacúčelového multifunkčného ihriska pri futbalovom štadióne (RN 42 tis. EUR, dotácia z PRŠ 2016, spolufinancovanie obce 5% vlastné zdroje z OR)	2412	kapacita športového zariadenia	08/2018 11/2019	42,0	42,3	8,4	33,9					6,3		2,1		



PHSR OBCE HORNÉ TRHOVIŠTE 2015 – 2020

2.1.	18.a. Rekonštrukcia detského ihriska v lokalite Starý mlyn, napojenie na nový bytový dom	2412	kapacita športového zariadenia	08/2017 06/2019	12,0	12,0	12,0	0,0					10,8		1,2
2.2.	28. Podpora obnovy kostola sv. Bartolomeja, plastik sv. J. Nepomuckého a sv. Floriána a kríža	1273	ks renovovaných kult pamiatok	06/2018 12/2020	40,0	20,0	20,0	0,0	20,0				12,0	4,0	4,0
2.2.	29. Podpora verejných akcií - remeselných a tvorivých dielní, dní trhovej prezentácie a i.	-	počet akcií / počet účastníkov	Priebežne 07/2015 12/2020	21,0	14,7	14,7		6,3					4,2	10,5
2.2.	33. Podpora kultúrnych aktivít podľa ročného kalendára a podpora OZ a mládeže. Cezhr. spol.	-	počet akcií / počet účastníkov	Priebežne 07/2015 12/2020	35,0	24,5	24,5		10,5						24,5
2.2.	34. Podpora športových aktivít na území obce a činnosti športových klubov	-	počet publikácií / prezentácií	Priebežne 07/2015 12/2020	7,0	6,3	6,3		0,7						6,3
2.2.	35. Zviditeľnenie histórie a súčasnosti obce - tlačoviny, propagácia, monografie			Priebežne 07/2015 12/2020	7,0	7,0	7,0								7,0
2.3.	17. Výstavba nájomných bytov 2x 6 b.j. vrátane prístupových chodníkov a parkovania v lokalite Salaš.	1110	počet bytových jednotiek	10/2017 12/2019	550,0	55,0	55,0		55,0	110,0		385,0	55,0		0,0
2.3.	18. Výstavba nájomných bytov - bytový dom v lokalite Starý mlyn 9 b.j. (6x3izb., 2x2izb., 1x1izb) vrátane IS a parkoviska	1100	počet bytových jednotiek	07/2017 09/2020	450,0	45,0	45,0		45,0	90,0		315,0	45,0		0,0
2.3.	25. Výstavba a rekonštrukcia RD v zástavbe – 10 RD (areál ZŠ - 2RD)	1110	10 rekonštr / nových RD	07/2015 12/2020	750,0	0,0	0,0		375,0	150,0		225,0	0,0		0,0
2.3.	27. Podpora výstavby RD - nová obytná zóna v lokalite SALAŠ – 20 RD vrátane IS, MK a CH – I. etapa 12 RD	1122	12 nových RD	01/2017 12/2020	1200,0	120,0	120,0		720,0			360,0	120,0	0,0	0,0



PHSR OBCE HORNÉ TRHOVIŠTE 2015 – 2020

Formulár č. F 6 - Finančný rámec pre realizáciu PHSR obce Horné Trhovište															
Opatrenie	Kód a názov projektu/aktivity	Klasifikácia stavieb - trieda	Hlavný ukazovateľ- výsledku, dopadu	Termín začatia a ukončenia projektu / aktivity	RN Spolu (tis. EUR)	Verejné zdroje celkom	Verejné zdroje		Súkromné zdroje	Úverové zdroje	EIB príspevok (informatívne)	Iné zdroje ŠFRB	Národné zdroje		
				Národné celkom			EÚ (EŠIF) celkom	spolufin. ŠR a dotácie					VUC	Obec	
				Mes/rok – mes/rok	a= b+e+f+g+h	b=c+d	c	d	e	f	g	h	i	j	k
Prioritná oblasť 3. Environmentálny rozvoj					341,0	305,0	45,8	259,3	36,0	0,0	0,0	0,0	45,8	0,0	0,0
3.1.	6. Vybudovanie siete zberných miest a zberného dvora veľkorozmerného odpadu s cieľom zvyšovania účinnosti separovaného zberu odpadov a zhodnocovania bioodpadu (cca 400 m2), lokalita pri ČOV	2420	kapacita zberného dvora v t separovaného odpadu	02 2014 12 2014	22,0	22,0	3,3	18,7					3,3		0,0
3.1.	8. Trvalé dopravné napojenie areálu farmy Agrovía mimo zastavané územie obce na štátnu cestu III. triedy III/507009	2112 - MK	1,2 km km nových MK	07 2016 09 2017	60,0	24,0	3,6	20,4	36,0				3,6		0,0
3.2.	3. Rekonštrukcia verejného osvetlenia a cieľom zníženia energetickej náročnosti verejných služieb (modernizácia 110 svetelných bodov)	2412	úspora ? MWh el. energie	08 2016 10 2017	75,0	75,0	11,3	63,8					11,3		0,0
3.2.	20. Zateplenie obvodového plášťa a strechy MŠ s cieľom zníženia energetickej náročnosti a využitia obnoviteľných zdrojov na vykurovanie	2412	úspora ? MWh el. energie	08/2016 11/2018	75,0	75,0	11,3	63,8					11,3		0,0
3.3.	16. Revitalizácia verejných priestranstiev v areáli bývalej Základnej školy (zelená infraštruktúra a oddychová zóna)	2412	x m2 verejných priestranstiev	09/2018 10/2021	17,0	17,0	2,6	14,5					2,6		0,0
3.3.	18.b. Vybudovanie zelenej infraštruktúry k bytovým domom v lokalite Salaš	2412	x m2 verejných priestranstiev	10/2018 10/2019	22,0	22,0	3,3	18,7					3,3		0,0



PHSR OBCE HORNÉ TRHOVIŠTE 2015 – 2020

3.3.	21. Revitalizácia parku za Kaštieľom na oddychovú zónu /prírodný amfiteáter pre kultúrno-spoločenské regionálne akcie/ zelená infraštruktúra	2412	x m2 verejných priestranstiev	10/2018 12/2020		30,0	30,0	4,5	25,5					4,5		0,0	
3.3.	22. Revitalizácia verejných priestranstiev centra obce – výbudovanie spevnených plôch, verejnej zelene a oddychovej zóny s lavičkami v okolí objektov 2BJ, Kaštieľ a Sýpka	2412	x m2 oddychovej zóny	07/2018 11/2018		40,0	40,0	6,0	34,0					6,0		0,0	
3.3.	24. Zapojenie obce v regionálnom združení MAS spoločné projekty, ISRÚ, Prímest. rozv. zóna HC	-	počet realizovaných h spoločných projektov	09/2017 06/2018	rozpočet MAS												
3.3.	26. Budovanie tématických náučných chodníkov s pripojením na turist. trasy a cyklotrasy v regióne	2412	? km cyklo a turistických chodníkov	04/2019 10/2019	rozpočet MAS												
3.3.	30. Spoločná stratégia MAS – účasť na tvorbe ISRÚ a implementácii	-	počet realizovaných h spoločných projektov	05/2019 10/2019	rozpočet MAS												
Celkom (tis. EUR)						5485,4	2431,4	667,3	1764,1	1382,5	464,0	0,0	1285,0	560,7	35,7	93,7	
	Podiel financovania na celkovom rozpočte PHSRO (%)						100,00	44,33	12,17	32,16	25,20	8,46	0,00	23,43	10,22	0,65	1,71
	Zostatok RN PHSR 2014 -2020 po vylúčení RN súkromných investícií (tis. EUR)					2 155,4			podiel spolufinancovania obce % po vylúčení RN súkromných investícií							4,35	



6.3. Model viaczdrojového financovania projektov

Obec nemá ani zo štátneho rozpočtu nedostáva dostatok finančných zdrojov na zabezpečenie trvalo udržateľného rozvoja obce v oblasti hospodárskeho rozvoja, sociálnej politiky i životného prostredia.

Dostatok takýchto zdrojov nevytvára obec ani vlastnou samosprávnou a hospodárskou činnosťou.

Pre realizáciu rozvojových projektov zabezpečujúcich vytvorenie hlavne infraštruktúrnych podmienok pre naplnenie cieľov trvale udržateľného rozvoja musí obec využívať model viaczdrojového financovania jednotlivých opatrení, aktivít, projektov za účasti všetkých sociálno-ekonomických partnerov v území a v prepojení obecného rozpočtu na programový rozpočet VÚC, na štátny rozpočet a v súlade s Národnou stratégiou regionálneho rozvoja a Partnerskou zmluvou SR na programové obdobie 2014 – 2020 aj na využitie prostriedkov z fondov EÚ.

Tabuľky financovania projektov PHSR podľa priorít a opatrení - viaczdrojový model

Na základe dostupných údajov o predpokladaných pravidlách spolufinancovania aktivít z Operačných programov NSRR SR na roky 2014 2020 bol zostavený ako súčasť finančného plánu nasledovný viaczdrojový model financovania projektov PHSR 2015 -2020:

	RN Spolu	Verejné zdroje celkom	Verejné zdroje		Súkromné zdroje	Úverové zdroje	EIB príspevok (informatívne)	Iné zdroje ŠFRB	Národné zdroje		
			Národné celkom	EÚ (EŠIF) celkom					Sp.ŠR +dota cie	VUC	Obec
Priority PHSR 2015 - 2020	a=b+e+f+g+h	b=c+d	c	d	e	f	g	h	i	j	k
Prioritná oblasť 1. Hospodársky rozvoj	1 187,4	936,6	182,2	754,4	114,0	114,0	0,0	0,0	139,4	27,5	38,1
Prioritná oblasť 2. Sociálny rozvoj	3 957,0	1 189,8	439,4	750,5	1 232,5	350,0	0,0	1 285,0	375,6	8,2	55,6
Prioritná oblasť 3. Environmentálny rozvoj	341,0	305,0	45,8	259,3	36,0	0,0	0,0	0,0	45,8	0,0	0,0
Celkom PHSR	5 485,4	2 431,4	667,3	1 764,1	1 382,5	464,0	0,0	1 285,0	560,7	35,7	93,7

Formulár F 7 – Viaczdrojový model financovania PHSR 2014 – 2020 – údaje celkom (zdroj: vlastné sprac.)



Vo forme viaczdrojového modelu financovania je spracovaný aj celkový finančný rámec PHSR 2015 – 2020 v kapitole 6.2 formulár F6.

Ako vidieť z údajov zostaveného finančného modelu a finančného rámca obec môže zabezpečiť realizáciu celého PHSR 2015 – 2020 pri využití viaczdrojového financovania s vlastnými zdrojmi vo výške 93,7 tis. EUR, t.j. v priemere vo výške 15,62 tis. EUR ročne počas 6 rokov programového obdobia. Táto varianta financovania je pre obec minimálna, nakoľko:

Ako vidieť z údajov formuláru F7 pri najoptimálnejšom postupe realizácie plánovaných rozvojových projektov obce sa predpokladá vynaloženie vlastných zdrojov obce na spolufinancovanie všetkých projektov vo výške 0 %, t.j. počíta sa s plnou návratnosťou vynaložených oprávnených nákladov aj na projektovú dokumentáciu a implementáciu projektov financovaných z prostriedkov EÚ so spoluúčasťou štátneho rozpočtu SR. To predpokladá aj optimálny postup financovania projektov v rámci operačných programov OP PRV i OP KŽP, ktoré sú pre obec rozhodujúce. Spolufinancovanie obce nie je vyžadované u projektov technickej, sociálnej i environmentálnej infraštruktúry. Na tejto úrovni je potreba zdrojov obce primeraná vlastným zdrojom, ktoré obec môže predovšetkým na prípravu projektov vynaložiť.

Na zabezpečenie rozvojových projektov Prioritnej skupiny I. Hospodárska politika sa predpokladá v spracovanej minimalistickej variante vynaloženie vlastných finančných prostriedkov obce v objeme 38,1 tis. EUR, t.j. cca 6,35 tis. EUR / rok, čo je iba mierne nad úrovňou terajších nákladov a je ekonomicky únosný.

Najviac prostriedkov sa predpokladá obcou z vlastných zdrojov vynaložiť na zabezpečenie projektov sociálneho rozvoja vo výške 55,6 tis. EUR, t.j. v priemere cca 9,27 tis. EUR ročne, čo je tiež ekonomicky únosné a obcou dosiahnuteľné bez výrazného obmedzenia ostatných funkcií pri výkone samosprávy územia.

S plným financovaním všetkých nákladov rozvojových projektov z cudzích zdrojov, t.j. bez použitia vlastných zdrojov obce, sa počíta v oblasti environmentálnej infraštruktúry.

Navrhnutý model financovania kladie mimoriadnu náročnosť na vynakladanie nákladov s plnou hospodárnosťou a s predpokladom preukázania ich oprávnenosti na realizáciu projektov, nakoľko iba pri splnení tejto podmienky môže byť dosiahnuté ich preplatenie, vrátenie.



Vzhľadom na analyzovaný ekonomický potenciál obce, jej súčasnú finančnú situáciu, hlavne nízku úverovú záťaženosť a z toho vyplývajúci dobrý prístup k prípadným úverovým zdrojom, je realizácia PHSR pri obstaraní plánovaných externých zdrojov reálna.

Výška spolufinancovania rozvojových projektov z vlastných zdrojov obce je na úrovni cca 1,71 % z celkového rozpočtu PHSR, aj po vylúčení súkromných investícií hlavne do rozvoja bývania je podiel finančných nákladov obce iba 4,35 %.

PHSR je teda postavený z hľadiska použitia zdrojov obce vysoko hospodárne.

Pri dobrom fungovaní systému poskytovania dotácií zo štátneho rozpočtu a z Eurofondov je Program hospodárskeho a sociálneho rozvoja obce Horné Trhovište na roky 2015 - 2020 reálne zabezpečiteľný a to s vysokou rentabilitou vynaložených vlastných finančných prostriedkov obce.



6.4. Hodnotiace tabuľky pre výber projektov

Vo vnútorných podmienkach obce Horné Trhovište, ktorá neriadi žiadnu skupinu subjektov, iba Materskú škôlku, nevzniká žiadne konkurenčné prostredie pre posudzovanie, hodnotenie a výber projektov pri ich zaradovaní do PHSR, do Akčného plánu alebo pri vstupe do realizácie. Takéto konkurenčné prostredie pri výbere projektov vzniká len v obmedzenej forme pri posudzovaní obsahu PHSR a jednotlivých projektov v obecnom zastupiteľstve.

Posudzovať úplnosť a kvalitu projektu z hľadiska jeho konkurencieschopnosti je mimoriadne dôležité a potrebné pri spracovaní žiadostí o dotácie zo ŠR a z Eurofondov. Vtedy musí obec uplatniť konkrétne kritériá stanovené riadiacim orgánom príslušného Operačného programu alebo v jednotlivých výzvach na predkladanie žiadostí o NFP / dotáciu.

Obec v internej príprave investičných projektov uplatňuje nasledovné kritériá, ktoré sú východiskom pre hodnotenie a výber projektov:

1. platná projektová dokumentácia a stavebné povolenie / ohlásenie stavby,
2. vysporiadané vlastnícke vzťahy k majetku dotknutému projektom
3. zabezpečené, alebo preukazne zabezpečiteľné predfinancovanie projektu
4. dobrý podnikateľský a finančný plán pre ziskové projekty
5. preukazný súlad projektu s hlavnými plánovacími a programovými dokumentami - UPN a PHSR a odvetvovými dokumentami napr. Program rozvoja bývania v prípade výstavby bytov, Vodný plán SR v prípade protipovodňových opatrení a pod.

Por	Hodnotiaca Kategória	Hodnotiace kritérium	Hodnotenie Spĺna / Nespĺňa	Počet bodov
		(stanovia sa minimálne tri kritériá)		0 až 5

Výsledok hodnotenia			Body
Priorita	projekt nie je prioritný, realizácia nemá výrazný vplyv na naplnenie cieľa	nízka	<0 ; 5>
	projekt je prioritný pre napĺňanie cieľa ale nezabezpečuje jeho úplné dosiahnutie	stredná	<6 ; 9>
	projekt je pripravený a má výrazný vplyv na napĺňanie cieľa a zabezpečuje jeho úplné dosiahnutie	vysoká	<10;15>

Formulár č. F 2 – Hodnotiaca tabuľka pre výber projektov (zdroj: vlastné spracovanie)



7. ZÁVER

Program hospodárskeho rozvoja a sociálneho rozvoja obce Horné Trhovište bol spracovaný na základe zadania projektu schváleného obecným zastupiteľstvom 16.4.2015.

Vychádza z prioritných potrieb obce a z možností ich realizácie, s cieľom zlepšovať životné podmienky jej obyvateľov a zvyšovať konkurencieschopnosť regiónu.

Program je spracovaný v súlade s Národným rozvojovým plánom Slovenska s nadväzujúcimi Sektorovými operačnými programami, s novým Územným plánom regiónu Trnavského samosprávneho kraja a s platným Programom hospodárskeho a sociálneho rozvoja TTSK.

Je otvoreným dokumentom, spracovaným na úrovni poznania a hodnotenia vývoja obce, jej potenciálu a perspektív k 31.12.2014, resp. k 30.5.2017 (aktualizácia 2017).

Je živým dokumentom, ktorý je potrebné v priebehu realizácie pravidelne vyhodnocovať na zasadnutiach obecného zastupiteľstva a aktualizovať v termínoch podľa jeho rozhodnutia.

Bude sa realizovať v podmienkach existujúceho stavu ekonomického potenciálu a prognózy očakávaného vývoja obce i regiónu.

Predpoklady pre plnenie stanovených zámerov obce do roku 2020 sú pri obstaraní externých zdrojov z fondov EÚ a ŠR a pri intenzifikácii tvorby vlastných zdrojov obce reálne.

Zodpovednosť za administratívne zabezpečenie a za postupnú realizáciu jednotlivých aktivít obsiahnutých v PHSR má Obecné zastupiteľstvo ako kolektívny riadiaci orgán, starosta obce a príslušné komisie zriadené pri Obecnom zastupiteľstve.

Predpokladom pre úspešnú realizáciu rozvojových zámerov obce je aktívny prístup volených zástupcov v Obecnom zastupiteľstve pri vecnom schvaľovaní jednotlivých úloh a využívaní dostupných možností financovania plánovaných aktivít.

Úspešnosť realizácie stanovených zámerov však bude v prvom rade závisieť od aktívnej účasti a podpory všetkých obyvateľov obce a všetkých aktérov rozvoja na území obce pri koordinovaní jednotlivých aktivít Obecným zastupiteľstvom.

Program hospodárskeho a sociálneho rozvoja obce Horné Trhovište bol schválený a uvedený do praxe rozhodnutím obecného zastupiteľstva.



Schválenie PHSR	
Dokument	Program hospodárskeho a sociálneho rozvoja obce Horné Trhovište na roky 2015 – 2020 výhľadom do roku 2022 – Aktualizácia 2017 v štruktúre a s obsahom vid' str. 3
Spracoval:	Združenie pre rozvoj mikroregiónu Vážska vodná cesta, Hlohovec Projektový tím zložený zo zamestnancov OÚ Spolupráca a účasť verejnosti zabezpečená: miestnym zisťovaním a dotazníkom pre občanov poskytovaným na OÚ. Náklady na spracovanie: zmluvná cena 200 EUR
Prerokovanie	PHSR 2015 – 2020 – aktualizácia 2017 bol prerokovaný na zasadnutí obecného zastupiteľstva dňa: 26.7.2017 Verejné pripomienkovanie PHSR: a/ formou dotazníkov počas spracovania b/ priebežné po zverejnení na web stránke obce aj počas jeho implementácie
Schválenie	Obecné zastupiteľstvo schvaľuje Program hospodárskeho rozvoja a sociálneho rozvoja obce Horné Trhovište na roky 2015 – 2020 – aktualizácia 2017 bez pripomienok Obecné zastupiteľstvo ukladá starostovi obce a odborným komisiám OÚ zabezpečiť realizáciu PHSR obce Horné Trhovište na roky 2015 – 2020 – aktualizácia 2017 Dňa : 26.7.2017 Číslo uznesenia OZ: 2/26-07-17 Podpis štatutárneho zástupcu : Ing. Tibor Veľký, starosta obce



.

Prílohy:

- | | |
|---------------|--|
| Príloha č. 1. | Zoznam členov riadiaceho tímu, pracovných skupín a partnerov zapojených do spracovania PHSR |
| Príloha č. 2. | Zoznam informačných zdrojov použitých v PHSR (východiskové strategické a koncepcné dokumenty, súvisiaca legislatíva) |
| Príloha č. 3. | Zoznam skratiek použitých v PHSR |
| Príloha č. 4. | Akčný plán na rok 2017 |
| Príloha č. 5. | Elektronická verzia PHSRO na CD |
| Príloha č. 6. | Certifikát - osvedčenie spracovateľa PHSR |



Príloha č. 1.

Zoznam členov riadiaceho tímu, pracovných skupín a partnerov zapojených do spracovania PHSR:

Projektový tím na spracovanie programu hospodárskeho rozvoja a sociálneho rozvoja obce Horné Trhovište			
	pozícia	meno, priezvisko	kontakt:
1	vedúci projektu:	Ing. Michal Pikus	0905 222968
		Združenie V.V.C.	pikus@pikus.sk
2	zástupca vedúceho projektu:	Mgr. Erik Kováč	0905 840141
		Združenie V.V.C.	kovacerik@gmail.com
3	projektový manažér – stratégia:	Ing. Tibor Veľký	0905 717 336
		starosta obce	ouhtrhoviste@wircom.sk
4	projektový manažér – zisťovanie:	Erika Miklášiková	033 744 41 21
		zamestnankyňa OÚ	ouhtrhoviste@wircom.sk

Projektový tím ustanovený starostom obce dňa 27.4.2015 v Hornom Trhovišti .

Dotazníky pre občanov poskytované občanom pri osobnom zisťovaní v teréne a k dispozícii na obecnom úrade počas spracovania projektu, ponechané trvale na priebežné zisťovanie. Hodnotenia, námety a doporučenia zohľadnené v obsahu a v jednotlivých častiach PHSR.

**Príloha č. 2.****Zoznam informačných zdrojov použitých v PHSR****(východiskové strategické a koncepcné dokumenty, súvisiaca legislatíva)**

Zoznam analyzovaných koncepcných dokumentov				
Názov dokumentu	Platnosť dokumentu	Úroveň dokumentu	Oblasť dát	Webová stránka
NSRR SR Národná stratégia regionálneho rozvoja SR 2014 – 2020 (UV SR 296/2010, aktualizácia 06/2014)	2014 2020	NUTS 1 SK0 SR	všetky	www.rokovania.sk www.mindop.sk
Partnerská dohoda SR na roky 2014 – 2020	2014 2020	NUTS 1 SK0 SR	všetky	www.partnerskadohoda.gov.sk/ , www.mindop.sk
Pozičný dokument EK k Partnerskej dohode a programom SR na roky 2014 – 2020	2013 -	NUTS 1 SK0 SR	všetky	http://ec.europa.eu/index_sk.htm http://www.euroinfo.gov.sk/
KURS 2011 – zmeny a doplnky KURS 2001	2011 -	NUTS 1 SK0 SR	NUTS 3 SK 021 TTSK	https://lt.justice.gov.sk/ http://www.telecom.gov.sk/index/index.php?ids=124582
Stratégia hospodárskej politiky Slovenskej republiky - Slovensko 2020+	2014 -	NUTS 1 SK0 SR	Kap. 2,3,	www.rokovania.sk
Národná stratégia rozvoja cyklistickej dopravy a cykloturistiky v SR	05 2013 -	NUTS 1 SK0 SR	NUTS 3 SK 021 TTSK	http://www.telecom.gov.sk/index/index.php?ids=140565
Stratégia cestovného ruchu SR do roku 2020	2013 -	NUTS 1 SK0 SR	NUTS 3 SK 021 TTSK	http://www.telecom.gov.sk/index/index.php?ids=143964
Regionalizácia cestovného ruchu v SR	2005 -	NUTS 1 SK0 SR	NUTS 3 SK 021 TTSK	http://www.telecom.gov.sk/index/index.php?ids=102523
Operačné programy na obdobie 2014 – 2020 schválené vládou SR	06 2014 -	NUTS 1 SK0 SR	Vybrane OP IROP, KŽP, PRV, II, TP	www.nsrr.sk/sk/programove-obdobie-2014---2020/ http://www.vlada.gov.sk/
PHSR Trnavského samosprávneho kraja 2009 – 2015, 08/2009,	08 2009 -	NUTS 3 SK 021 TTSK	všetky	http://www.trnava-vuc.sk/
Územný plán regiónu Trnavského samosprávneho kraja, 12/2014	12 2014 -	NUTS 3 SK 021 TTSK	všetky	http://www.trnava-vuc.sk/
Stratégia Európa 2020	07 2013 -	EU	NUTS 1 SK0 SR	http://ec.europa.eu/europe2020/index_sk.htm
Dunajská stratégia	11 2013 -	EU	NUTS 1 SK0 SR	http://www.dunajskastrategia.gov.sk/
Akčný plán zamestnanosti TTSK	12 2009 -	NUTS 3 SK 021 TTSK	všetky	http://www.trnava-vuc.sk/

**PHSR OBCE HORNÉ TRHOVIŠTE 2015 – 2020**

Zákon č. 539/2008 Z.z. o podpore regionálneho rozvoja v znení zákona 309/2014	2014 -	NUTS 1 SK0 SR		www.telecom.gov.sk/index/open_file.php?file=regrozvoj/legislative/
Sčítanie obyvateľov, domov a bytov 2011. Štatistický úrad SR, 2012.	2012 -	NUTS 1 SK0 SR	NUTS 3 NUTS 4 NUTS 5	www.statistics.sk DATAcube_sk
Usmernenie EK pre operačné programy na roky 2014 – 2020	03 2014 -	EU	NUTS 1 SK0 SR	http://eur-lex.europa.eu/homepage.html
Jednotný automatizovaný systém právnych informácií	2015	NUTS 1 SK0 SR	vybrané	http://jaspi.justice.gov.sk/
Všeobecné informácie	2015	NUTS 3 NUTS 4 NUTS 5	NUTS 3 NUTS 4 NUTS 5	http://e-obce.sk http://www.obce.info
Databáza regionálnej štatistiky	2015	NUTS 3 NUTS 4 NUTS 5	NUTS 3 NUTS 4 NUTS 5	www.statistics.sk DATAcube_sk
Mestská a obecná štatistika	2015	NUTS 3 NUTS 4 NUTS 5	NUTS 3 NUTS 4 NUTS 5	www.statistics.sk DATAcube_sk
Krajinno - ekologický plán Trnavského samosprávneho kraja	2009 2015	NUTS 3 SK 021 TTSK	všetky	http://www.trnava-vuc.sk/
Databáza Úrad práce sociálnych vecí a rodiny	2015	NUTS 3 NUTS 4	NUTS 3 NUTS 4	www.upsvar.sk
Databáza a štatistiky OU Lovčice	2015	NUTS 5	vybrané	www.obec-dolnelovcice.sk/
Databáza spracovateľa PHSR	2015	NUTS 3 NUTS 4 NUTS 5	vybrané	Interné údaje

Formulár č. PP1 (zdroj: vlastné spracovanie)

**Príloha č. 3.****Zoznam skratiek použitých v PHSR**

CKO	Centrálny koordinačný orgán		
EF	Európsky fond	EK	Európska komisia
ERDF	Európsky fond regionálneho rozvoja	ESF	Európsky sociálny fond
EÚS	Európska územná spolupráca	EÚ	Európska únia
EVS	Efektívna verejná správa		
FIFG	Finančný nástroj pre riadenie rybolovu		
FO	Fyzické osoby	HDP	Hrubý domáci produkt
HND	Hrubý národný dôchodok	II	Integrovaná infraštruktúra
IROP	Integrovaný regionálny operačný program	KF	Kohézny fond
KURS	Koncepcia územného rozvoja Slovenska		
KŽP	Kvalita životného prostredia	ĽZ	Ľudské zdroje
MAS	Miestna akčná skupina		
MDVRR	Ministerstvo dopravy, výstavby a regionálneho rozvoja		
MPSVaR	Ministerstvo práce sociálnych vecí a rodiny		
MRK	Marginalizované rómske komunity		
MVO	Mimovládne organizácie		
MŽP	Ministerstvo životného prostredia		
NFP	Nenávratný finančný príspevok	NO	Neziskové organizácie
NSRR	Národná stratégia regionálneho rozvoja		
NUTS	Nomenklatúra územných štatistických jednotiek		
OcR	Obecný rozpočet	OcÚ	Obecný úrad
OcZ	Obecné zastupiteľstvo	OP	Operačný program
OZ	Občianske združenie		
PD SR	Programový dokument Slovenskej republiky		
PHSRO	Program hospodárskeho a sociálneho rozvoja obce		
PI	Program INTERACT	PKS	Parita kúpnej sily
PO	Právnická osoba	POD	Program obnovy dediny
POH	Program odpadového hospodárstva SR na roky 2011 – 2015		
PRB	Program rozvoja bývania	PRV	Program rozvoja vidieka
RH	Rybné hospodárstvo	RO	Riadiaci orgán
SAŽP	Slovenská agentúra životného prostredia		
SHR	Samostatne hospodáriaci roľník	SR	Slovenská republika
SZČO	Samostatne zárobkovo činná osoba		
SZZP	Slovenský zväz zdravotne postihnutých	ŠF	Štrukturálne fondy
SŠÚ SR	Štatistický úrad Slovenskej republiky	TP	Technická pomoc
TTSK	Trnavský samosprávny kraj		
TUR	Trvalo udržateľný rozvoj	UPN	Územný plán
ÚPSVaR	Úrad práce sociálnych vecí a rodiny		
ÚV SR	Úrad vlády Slovenskej republiky	VaI	Výskum a inovácie
VZNP	V znení neskorších predpisov		
ZmNFP	Zmluva o poskytnutí nenávratného finančného príspevku		
ZP	Zdravotne postihnutý	Z. z.	Zbierka zákonov
ŽoNFP	Žiadosť o nenávratný finančný príspevok		

**Príloha č. 4.****Akčný plán PHSR na rok 2017 (n+2)**

Akčný plán PHSR na rok 2017			
pre oblasť prípravy investičných rozvojových projektov na začatie v rokoch 2015 – 2017			
Projekt, opatrenie, aktivita	Termín (MM/RRRR)	Zodpovedný	Financovanie Náklady
Projekt: 1. Aktualizácia PHSR obce na roky 2015 - 2020			
Organizačné opatrenie: 1.1. schválenie PHSR			
Aktivita : 1.1.1. prerokovať a schváliť PHSR v obecnom zastupiteľstve	08 2017	zastupiteľstvo	obecný rozpočet 0,2
Organizačné opatrenie: 1.2. Prerokovanie akčného plánu 2017 v zastupiteľstve - spresnenie podľa obstaraných zdrojov			
Aktivita : 1.2.1. schválenie akčného plánu - rozhodnutie o projektovej príprave na rok 2015 ako podklad pre zmenu obecného rozpočtu 2015	09 2017	zastupiteľstvo	- 0
Projekt: 2. Rekonštrukcia a modernizácia komplexu obecných budov – Kaštieľ a Sýpka s cieľom vybudovania kultúrneho a spoločn. centra obce - I. etapa príprava PD + usporiadanie vlastníctva			
Organizačné opatrenie: 2.1. schválenie harmonogramu postupu prác na usporiadaní vlastníckych vzťahov - aktualizácia			
Aktivita : 2.1.1. prerokovať a schváliť harmonogram postupu prác v obecnom zastupiteľstve	09 2017	starosta obce	Obec. rozpočet 0
Aktivita : 2.1.2. prerokovať a schváliť rozpočet k zabezpečeniu postupu prác v obecnom zast.	09 2017	zastupiteľstvo	Obec. rozpočet určí OZ
Aktivita : 2.1.3. zabezpečiť realizáciu postupu prác vrátane externých služieb a rozpočt. opatrení OZ	12 2017	starosta obce	Obec. rozpočet 78
Projekt: 4. Aktualizácia UPN obce (rozšírenie intravilánu, stavebný obvod SALAŠ a i.)			
Organizačné opatrenie: 4.1. Výber spracovateľa a obstarávateľa UPN, obstaranie Zadania UPN			
Aktivita: 4.1.1. Rozhodnutie obecného zastupiteľstva o obstaraní UPN, ustanovenie výberovej komisie.	08 2017	zastupiteľstvo starosta obce	- 0
Aktivita: 4.1.2. Vyžiadanie troch ponúk a výber spracovateľa a obstarávateľa UPN	10 2017	Starosta obce proj.tím PT/PS	- 0
Aktivita: 4.1.3. Uzatvorenie zmlúv s obstarávateľom a so spracovateľom UPN	10 2017	Starosta obce	- 0
Aktivita: 4.1.4. Obstaranie a schválenie Zadania UPN	02 2018	zastupiteľstvo starosta obce	obecný rozpočet 7
Organizačné opatrenie: 4.2. Spresnenie postupu prác na UPN, podanie žiadosti o dotáciu na MDVRR SR			
Aktivita: 4.2.1. Spresnenie postupu prác na UPN, podanie žiadosti o dotáciu na MDVRR SR	03 2018	zastupiteľstvo starosta obce	obecný rozpočet 0
Aktivita: 4.2.2. Uzatvorenie zmluvy o obstaraní ZaD UPN obce v rozsahu Zadania, prerokovanie a schválenie UPN Spresnenie postupu prác na UPN, podanie žiadosti o dotáciu na MDVRR SR	10 2018	zastupiteľstvo starosta obce	obecný rozpočet spresní sa



Projekt: 5. Rekonštrukcia strechy objektu Kaštieľa, odstránenie havarijného stavu, záchrana NKP solitér ID 203-862/0, (výmena strechy a oprava pamiatkových prvkov, účelová dotácia MK SR na odstránenie havarijnej situácie)			
Organizačné opatrenie: 5.1. Rozhodnutie o podaní ŽoNFP /Dotáciu, org/zmluvné zabezpečenie			
Aktivita: 5.1.1. Obstaranie a podanie ŽoNFP/Dotáciu na MK SR 2016	03 2017	zastupiteľstvo starosta obce	obecný rozpočet 3
Organizačné opatrenie: 5.2. Rozhodnutie o ŽoNFP /Dotácii,uzatvorenie zmluvy o poskytnutí ŽoNFP /Dotácie			
Aktivita: 5.2.1. Rozhodnutie o schválení NFP / dotácie zo strany RO - priznanie NFP/dotácie	04 2017	zastupiteľstvo starosta obce	- 0
Aktivita: 5.2.2. Uzatvorenie zmluvy o dotácii s poskytovateľom dotácie	08 2017	Starosta obce	- 0
Organizačné opatrenie: 5.3. Výber dodávateľa a uzatvorenie zmluvy s dodávateľom,realizácia			
Aktivita: 5.3.1. Ustanovenie výberovej komisie /projektového tímu, vyžiadanie ponúk a výber dodávateľa	05 2018	Starosta obce proj.tím PT/PS	- 0
Aktivita: 5.3.2. Uzatvorenie zmluvy s vybraným dodávateľom vrátane dodávky projektovej dokumentácie skutočného vyhotovenia	09 2018	Starosta obce	- 0
Aktivita: 5.3.3. Realizácia projektu dodávateľom, prevzatie dodávky	10 2019	Starosta obce proj.tím PT/PS	obecný rozpočet 500
Organizačné opatrenie: 5.4. Vyúčtovanie dotácie			
Aktivita: 5.4.1. Vyúčtovanie dotácie, zúčtovanie vzťahov s poskytovateľom	03 2020	Starosta obce	NFP OP KaHR -500

Projekt:6. 6. Vybudovanie siete zberných miest a zberného dvora veľkorozmerného odpadu s cieľom zvyšovania účinnosti separovaného zberu odpadov a zhodnocovania bioodpadu (cca 400 m2), lokalita pri ČOV			
Organizačné opatrenie: 6.1. Rokovania o zabezpečení spoločného projektu MAS, ozhodnutie o podaní ŽoNFP /Dotáciu, org/zmluvné zabezpečenie			
Aktivita: 6.1.1. Obstaranie a podanie ŽoNFP/Dotáciu na Environmentálny fond 2017	10 2016	zastupiteľstvo starosta obce	obecný rozpočet 3
Organizačné opatrenie: 6.2. Rozhodnutie o podaní ŽoNFP /Dotáciu, org/zmluvné zabezpečenie			
Aktivita: 6.2.1. Rozhodnutie o spracovaní a podaní ŽoNFP podľa výsledku rozhodnutia Envirofнду	07 2017	zastupiteľstvo starosta obce	- 0
Aktivita: 6.2.2. Spresnenie akčného plánu podľa výsledkov rokovaní s EF	03 2018	Starosta obce	obecný rozpočet 19



Projekt: 16. Revitalizácia verejných priestranstiev v areáli bývalej Základnej školy, výsadba verejnej zelene a oddychová zóna)			
Organizačné opatrenie: 16.1. Rozhodnutie o projekte, Výber dodávateľa ŽoNFP, podanie ŽoNFP			
Aktivita: 16.1.1. Rozhodnutie obec. zastupiteľstva o obstaraní ŽoNFP, ustanovenie výberovej komisie.	11 2017	zastupiteľstvo starosta obce	- 0
Aktivita: 16.1.2. Výber dodávateľa projektovej dokumentácie, obstaranie PD, stavebné povolenie /ohlásenie drobnej stavby	11 2017 12 2017	Starosta obce	Obec. rozpočet 1
Aktivita: 16.1.3. Vyžiadanie troch ponúk a výber dodávateľa ŽoNFP	01 2018	Starosta obce proj.tím PT/PS	- 0
Aktivita: 16.1.4. Uzatvorenie zmlúv s dodávateľom ŽoNFP	03 2018	Starosta obce	- 0
Aktivita: 16.1.5. Obstaranie a podanie ŽoNFP	03 2018	zastupiteľstvo starosta obce	Obec. rozpočet 1
Organizačné opatrenie: 16.2. Rozhodnutie o ŽoNFP,uzatvorenie zmluvy o poskytnutí ŽoNFP			
Aktivita: 16.2.1. Rozhodnutie o schválení NFP zo strany RO - priznanie NFP	07 2018	zastupiteľstvo starosta obce	- 0
Aktivita: 16.2.2. Uzatvorenie zmluvy o dotácii s poskytovateľom dotácie	07 2018	Starosta obce	- 0
Organizačné opatrenie: 16.3. Výber dodávateľa a uzatvorenie zmluvy s dodávateľom, realizácia			
Aktivita: 16.3.1. Ustanovenie výberovej komisie /proj tímu, vyžiadanie troch ponúk a výber dodávateľa	04 2018 06 2018	Starosta obce proj.tímPT/PS	- 0
Aktivita: 16.3.2. Uzatvorenie zmluvy s vybraným dodávateľom	07 2018	Starosta obce	- 0
Aktivita: 16.3.3. Realizácia projektu dodávateľom, prevzatie dodávky	09 2018 06 2019	Starosta obce proj.tímPT/PS	Obec. rozpočet 17
Organizačné opatrenie: 16.4. Vyúčtovanie dotácie			
Aktivita: 16.4.1. Vyúčtovanie dotácie, zúčtovanie vzťahov s poskytovateľom	07 2019	Starosta obce	OP PRV, POD -17

Projekt: 17. Výstavba nájomných bytov 2x 6 b.j. vrátane prístupových chodníkov a parkovania v lokalite Salaš			
Organizačné opatrenie: 17.1. Rozhodnutie o projekte, Výber dodávateľa ŽoNFP, podanie ŽoNFP			
Aktivita: 17.1.1. Rozhodnutie obec. zastupiteľstva o obstaraní ŽoNFP, ustanovenie výberovej komisie.	11 2017	zastupiteľstvo starosta obce	- 0
Aktivita: 17.1.2. Výber dodávateľa projektovej dokumentácie, obstaranie PD, stavebné povolenie	11 2017 02 2018	Starosta obce	Obec. rozpočet 25
Aktivita: 17.1.3. Podanie ŽoNFP na MDVRR a ŠFRB	03 2018	zastupiteľstvo starosta obce	Obec. rozpočet 1
Organizačné opatrenie: 17.2. Rozhodnutie o ŽoNFP,uzatvorenie zmluvy o poskytnutí ŽoNFP			
Aktivita: 17.2.1. Rozhodnutie o schválení NFP zo strany ŠFRB a MDVRR SR - priznanie NFP	06 2018	zastupiteľstvo starosta obce	- 0
Aktivita: 17.2.2. Uzatvorenie zmluvy o dotácii s poskytovateľom dotácie a ŠFRB	06 2018	Starosta obce	- 0



Organizačné opatrenie: 17.3. Výber dodávateľa a uzatvorenie zmluvy s dodávateľom, realizácia			
Aktivita: 17.3.1. Ustanovenie výberovej komisie /projektového tímu, vyžiadanie troch ponúk a výber dodávateľa	06 2018	Starosta obce proj.tím PT/PS	-
	08 2018		0
Aktivita: 17.3.2. Uzatvorenie zmluvy s vybraným dodávateľom	08 2018	Starosta obce	-
			0
Aktivita: 17.3.3. Realizácia projektu dodávateľom, prevzatie dodávky	10 2018	Starosta obce proj.tím PT/PS	obecný rozpočet
	12 2019		524
Organizačné opatrenie: 17.4. Vyúčtovanie dotácie			
Aktivita: 17.4.1. Vyúčtovanie dotácie, zúčtovanie vzťahov s poskytovateľom	12 2019	Starosta obce	OP PRV, POD
			-550

Poznámka: Projekt č. 18 obdobne ako 17.

Projekt: 18.a. Rekonštrukcia detského ihriska v lokalite Starý mlyn, napojenie na nový bytový dom			
Organizačné opatrenie: 18a.1. Rozhodnutie o projekte, podanie ŽoDOT			
Aktivita: 18a.1.1. Rozhodnutie obecného zastupiteľstva o podaní ŽoDOT, ustanovenie výberovej komisie.	08 2017	zastupiteľstvo starosta obce	-
			0
Aktivita: 18a.1.2. Spracovanie ŽoDOT vo vlastnej réžii, podanie ŽoDOT	09 2017	zastupiteľstvo starosta obce	Obec. rozpočet
			2
Organizačné opatrenie: 18a.2. Rozhodnutie o ŽoDOT,uzatvorenie zmluvy o poskytnutí ŽoDOT			
Aktivita: 18a.2.1. Rozhodnutie o schválení dotácie poskytovateľom (PRŠ 2017, alt. POD, Nadacia Dar)	07 2018	zastupiteľstvo starosta obce	-
			0
Aktivita: 18a.2.2. Uzatvorenie zmluvy o dotácii s poskytovateľom dotácie	06 2018	Starosta obce	-
			0
Organizačné opatrenie: 18a.3. Výber dodávateľa a uzatvorenie zmluvy s dodávateľom, realizácia.			
Aktivita: 18a.3.1. Ustanovenie výberovej komisie /projektového tímu, vyžiadanie troch ponúk a výber dodávateľa	05 2017	Starosta obce proj.tím PT/PS	-
			0
Aktivita: 18a.3.2. Uzatvorenie zmluvy s vybraným dodávateľom	07 2017	Starosta obce	-
			0
Aktivita: 18a.3.3. Realizácia projektu dodávateľom, prevzatie dodávky	08 2017 11 2017	Starosta obce proj.tím PT/PS	Obec. rozpočet
	40		
Organizačné opatrenie: 18a.4. Vyúčtovanie dotácie			
Aktivita: 18a.4.1. Vyúčtovanie dotácie, zúčtovanie vzťahov s poskytovateľom	12 2017	Starosta obce	OP PRV, POD
			-36

Projekt: 25. Výstavba a rekonštrukcia RD v zástavbe – 10 RD			
Opatrenie: 25.1. Priebežný výkon činností územnej správy			
Aktivita: 25.1.1. Priebežná podpora stavebného úradu, stavebné povolenia, ohlásenia a pod.	priebežne	starosta obce obecný úrad	sukr zdroje
	07 2015 12 2020		750



Projekt: 26. Budovanie tématických náučných chodníkov (vinársky, turistický, ľudových tradícií, historický a pod) s ich pripojením na turistické trasy a cyklotrasy v regióne, resp. do regionálnej siete v rámci MAS			
Organizačné opatrenie: 26.1. Zapracovanie projektu do ISRU MAS, ako spoločný projekt			
Aktivita: 26.1.1. Návrh na zaradenie projektu do spoločného projektu MAS z PRV. Ak kladné, zaistiť súčinnosť s MAS.	03 2016	Starosta obce	- 0
Aktivita: 26.1.2. Návrh na zaradenie projektu do spoločného projektu dobudovania infraštruktúry komunikácií spájajúcich územie v rámci RIUS, FMÚ z IROP. Ak kladné, zaistiť súčinnosť s TTSK /FMÚ	03 2016	Starosta obce	- 0
Aktivita: 26.1.3. Spolupráca pri príprave a realizácii spoločného projektu MAS	07 2016 12 2020	Starosta obce	- rozpočet MAS


Projekt: 27. Podpora výstavby RD - nová obytná zóna v lokalite SALAŠ – 20 RD vrátane IS, MK a CH – I. etapa 12 RD			
Opatrenie: 27.1. Priebežný výkon činností územnej správy			
Aktivita: 27.1.1. Priebežná podpora stavebného úradu, stavebné povolenia, koordinácia výstavby inžinierskych sietí, súčinnosť so stavebníkmi /developerom	priebežne	Starosta obce	sukr zdroje 1200



Príloha č. 5.

Elektronická verzia PHSRO na CD

**Aktuálny obsah Operačných programov PRV, KŽP a IROP – výber pre samosprávy
(v elektronickej forme na CD spolu s PHSR)**





Príloha č. 6.

Certifikát - osvedčenie spracovateľa PHSR

AGENTÚRA PRE ROZVOJ VIDIEKA	
Akademická 4, 949 01 Nitra	
Číslo potvrdenia o akreditácii: 1341/8396/2006/86/3	Číslo protokolu: 10/2007
OSVEDČENIE	
o získanom vzdelaní s celoštátnou platnosťou	
Meno a priezvisko:	Ing. Michal Pikus
Deň, mesiac a rok narodenia:	23.9.1953
Úspešne absolvoval/a/ akreditovaný tréning:	Príprava programov hospodárskeho a sociálneho rozvoja - PHSR
v čase:	19. - 22.3.2007
v rozsahu:	35 hodín
s odborným rozsahom v predmetovej skladbe:	Základy rozvoja vidieka 2 hod. Zostavenie Programu hospodársko - sociálneho rozvoja 22 hod. Akčné plánovanie 6 hod. Prezentácia PHSR 5 hod.
Osvedčenie o získanom vzdelaní s celoštátnou platnosťou je vydané podľa § 8, ods. 1 zákona č. 386/1997 Z. z. o ďalšom vzdelávaní a o zmene zákona NR SR č. 387/1996 Z. z. o zamestnanosti v znení zákona č. 70/1997 Z. z. v znení zákona č. 567/2001 Z. z.	
V Nitre dňa 28. mája 2007	
 Ing. Branislav Gerhát predseda skúšobnej komisie	 Ing. Viera Paučírová riaditeľka Agentúry pre rozvoj vidieka