

Obsah

1	Úvod.....	2
1.1	Zámer spracovania PHSR.....	3
1.2	Harmonogram spracovania PHSR.....	6
1.3	Východiskové koncepčné dokumenty	7
1.4	Hodnotenie predchádzajúceho PHSR obce	8
2	Analytická časť	9
2.1	Analýza projektovej pripravenosti.....	10
2.2	Analýza vnútorného prostredia	10
2.2.1	Základná charakteristika obce.....	10
2.2.2	História obce.....	10
2.2.3	Prírodné pomery	11
2.2.4	Pôdne pomery	11
2.2.5	Demografia	13
2.2.6	Vzdelanie	17
2.2.7	Kultúrno-spoločenský život v obci	18
2.2.8	Bytová otázka	18
2.2.9	Ekonomika	18
2.2.10	Vybavenosť obce.....	21
2.3	Analýza externého prostredia.....	22
2.4	Zhodnotenie súčasného stavu územia	26
3	Strategická časť	28
3.1	Vízia rozvoja územia obce Koplotovce	28
3.2	Strategický cieľ	29
4	Programová časť	31
4.1	Opatrenia a projekty vrátane ich priradenia k jednotlivým prioritám.....	31
4.2	Súbor ukazovateľov výsledkov a dopadov	32
5	Realizačná časť.....	34
5.1	Východiská a popis úloh jednotlivých partnerov pri realizácii	34
5.2	Popis postupov organizačného a inštitucionálneho zabezpečenia realizácie PHSR ..	34
5.3	Stručný popis komunikačnej stratégie	35
5.4	Systém monitorovania a hodnotenia	35
6	Finančná časť.....	37
6.1	Indikatívny finančný plán na celú realizáciu PHSR	37
6.2	Model viaczdrojového financovania jednotlivých projektov.....	38
6.3	Systém hodnotenia a zaraďovania projektov do financovania	39
7	Záverečná časť	40
8	Prílohy.....	41
8.1	Formulár č. Ú 9 – Ex-post hodnotenie predchádzajúceho PHSR.....	42
8.2	Formulár č. A 4 - Ex-post hodnotenie - stav projektovej pripravenosti.....	43
8.3	Formulár č. A 7b - Evidencia podnikateľských subjektov v obci.....	44
8.4	Formulár č. A 8 - Evidencia mimovládnych organizácií.....	49
8.5	Formulár č. P 2 - Tabuľka ukazovateľov výsledkov, dopadov	51

1 Úvod

Názov:	Program hospodárskeho a sociálneho rozvoja obce Koplotovce na roky 2014 - 2020
Územné vymedzenie:	Trnavský kraj, okres Hlohovec, obec Koplotovce
Územný plán obce schválený:	áno
Dátum schválenia PHSR:	DD.MM.RRRR
Dátum platnosti:	DD.MM.RRRR – 31.12.2020
Verzia:	1.0
Publikovaný verejne:	DD.MM.RRRR

Zdroj: vlastné spracovanie

Dokument „Program hospodárskeho a sociálneho rozvoja obce Koplotovce na roky 2014-2020“ (ďalej len PHSR) je strednodobý strategický dokument, ktorý na základe analýzy hospodárskeho a sociálneho rozvoja obce stanovuje jeho strategické ciele a priority rozvoja. PHSR je základným programovým dokumentom podpory regionálneho rozvoja na lokálnej úrovni. Je prostriedkom na napĺňanie vízie ďalšieho smerovania rozvoja obce. Prostredníctvom PHSR obce Koplotovce sa uskutočňuje podpora rozvoja na úrovni miestnej samosprávy s dôrazom na sociálnu, hospodársku a environmentálnu sféru.

PHSR spolu s územným plánom konkrétneho územia je základným a kľúčovým dokumentom pre riadenie samosprávy vychádzajúcim z poznania situácie a konkrétnych potrieb občanov, podnikateľov, záujmových skupín a ďalších subjektov v území formuluje svoju predstavu o budúcnosti spolu s činnosťami a projektmi na jej zabezpečenie.

Zámer spracovania PHSR

PHSR obce bol spracovaný na základe potrieb obce Koplotovce. Zámer spracovania PHSR obce Koplotovce bol schválený obecným zastupiteľstvom dňa 6.2.2015.

Zámer spracovania PHSR																				
Názov dokumentu	Program hospodárskeho a sociálneho rozvoja obce Koplotovce na roky 2014-2020																			
Forma spracovania	Spracovanie PHSR bude vykonávať obec v partnerstve s poradenskou spoločnosťou, ktorá bude koordinovať proces tvorby PHSR a zabezpečovať dodržiavanie metodických postupov.																			
Riadenie procesu spracovania	<p>Proces spracovania bude manažovaný prostredníctvom riadiaceho tímu, v ktorom bude mať vedúcu úlohu starosta obce Koplotovce pán Jozef Števík. Asistovať pri spracovaní PHSR budú experti z externého prostredia – Ing. Tomáš Galbavý a Ing. Ondrej Hanušovský, ktorí sú odborníkmi v oblasti rozvoja vidieka.</p> <p>Do procesu spracovania budú zapojení členovia pracovnej skupiny, ktorí budú zastávať rôzne úlohy v súlade s metodikou spracovania PHSR. Členmi pracovnej skupiny sú:</p> <table><tr><th colspan="3">Zoznam členov pracovnej skupiny</th></tr><tr><th>Titul, Meno, Priezvisko</th><th>Funkcia v obci/organizácia</th><th>Funkcia v pracovnom zaradení do procesu spracovania PHSR</th></tr><tr><td>Ing. Róbert Mandúch</td><td>Poslanec OZ</td><td>Koordinátor strategickej časti</td></tr><tr><td>Anton Konečný</td><td>Poslanec OZ</td><td>Koordinátor programovej časti</td></tr><tr><td>Mgr. Milan Sklenár</td><td>Poslanec OZ</td><td>Koordinátor finančnej časti</td></tr><tr><td>Mgr. Peter Hinca</td><td>Poslanec OZ</td><td>Koordinátor styku s verejnosťou</td></tr></table> <p>Členovia pracovnej skupiny a riadiacej skupiny budú navzájom spolupracovať a komunikovať podľa potreby, či už osobne, telefonicky alebo e-mailom.</p> <p>Do procesu spracovania PHSR bude zapájaná verejnosť, a to prostredníctvom informácií</p>		Zoznam členov pracovnej skupiny			Titul, Meno, Priezvisko	Funkcia v obci/organizácia	Funkcia v pracovnom zaradení do procesu spracovania PHSR	Ing. Róbert Mandúch	Poslanec OZ	Koordinátor strategickej časti	Anton Konečný	Poslanec OZ	Koordinátor programovej časti	Mgr. Milan Sklenár	Poslanec OZ	Koordinátor finančnej časti	Mgr. Peter Hinca	Poslanec OZ	Koordinátor styku s verejnosťou
Zoznam členov pracovnej skupiny																				
Titul, Meno, Priezvisko	Funkcia v obci/organizácia	Funkcia v pracovnom zaradení do procesu spracovania PHSR																		
Ing. Róbert Mandúch	Poslanec OZ	Koordinátor strategickej časti																		
Anton Konečný	Poslanec OZ	Koordinátor programovej časti																		
Mgr. Milan Sklenár	Poslanec OZ	Koordinátor finančnej časti																		
Mgr. Peter Hinca	Poslanec OZ	Koordinátor styku s verejnosťou																		

	a dotazníkov umiestnených na webovej stránke obce, na obecnom úrade a obecnej tabuli, prípadne ďalšími vhodnými a relevantnými spôsobmi. Počas navrhovania programovej časti prebehne verejné prerokovanie. Dotazníky pre občanov budú analyzované a zapracované do procesu tvorby PHSR. PHSR bude vo finálnej časti prerokovaná s verejnosťou a schvaľovaná na zastupiteľstve.
Obdobie spracovania	<p>Obdobie spracovania bude január 2015 – apríl 2015. Harmonogram je uvedený v nasledujúcej tabuľke „Harmonogram spracovania PHSR“.</p> <p><u>Kroky – termíny – výstupy</u></p> <ul style="list-style-type: none"> ▪ Schválenie zámeru PHSR – 01/2015 – zriadenie riadiacej a pracovnej skupiny ▪ Zverejnenie informácie o spracovaní PHSR a dotazníka pre občanov – 01/2015 – informovanosť verejnosti ▪ Analýza vnútorného a vonkajšieho prostredia – 01-02/2015 – podklady pre analytickú časť ▪ Ex post hodnotenie PHSR – 01-02/2015 – podklady pre analytickú časť ▪ Spracovanie východísk pre strategickú časť – 02/2015 ▪ Vypracovanie strategickej vízie – 02/2015 – formulácia strategických cieľov a opatrení ▪ Prerokovanie opatrení na zastupiteľstve a verejnom prerokovaní – 02/2015 ▪ Návrh aktivít, termín realizácie aktivít – 02/2015 – príprava projektov ▪ Vypracovanie akčného plánu, systému monitorovania, hodnotenia a aktualizácie PHSR – 03/2015 ▪ Finančný rámec pre realizáciu PHSR – 03/2015 – výber projektov v súlade s finančno-ekonomickými možnosťami ▪ Zapracovanie indikatívneho rozpočtu do programového rozpočtu obce – 03-04/2015 ▪ Finalizácia dokumentu – 04/2015 – verejné pripomienkovanie, prerokovanie, posudzovanie vplyvov na ŽP a schválenie PHSR zastupiteľstvom
Financovanie spracovania	Spracovanie PHSR bude bezplatné na základe dobrých vzťahov a dlhodobej spolupráce.

Zdroj: vlastné spracovanie

Harmonogram spracovania PHSR

Harmonogram spracovania PHSR obce Koplotovce bol odhadnutý na 4 mesiace, avšak s prácou sa začalo už v roku 2014 zberom potrebných štatistických dát. Nasledovná tabuľka predstavuje stručný harmonogram spracovania podľa jednotlivých častí PHSR.

Harmonogram spracovania PHSR												
Termín (2015)	I	II	III	IV	V	VI	VII	VIII	IX	X	XI	XII
Úvod												
Analytická časť												
Strategická časť												
Programová časť												
Realizačná časť												
Finančná časť												
Záver												

Zdroj: vlastné spracovanie

Prvým krokom harmonogramu spracovania PHSR bolo zostavenie a schválenie zámeru PHSR na obecným zastupiteľstvom. V rámci úvodných príprav bolo iniciované zriadenie riadiacej a pracovnej skupiny. Nasledujúcim krokom bolo zverejnenie informácie o spracovaní PHSR a dotazníka pre občanov v rámci informovanosti verejnosti. Analýza vnútorného a vonkajšieho prostredia a získanie podkladov pre analytickú časť bola nasledujúcim krokom. Ex post hodnotenie PHSR z minulého obdobia bolo nutným procesom pre získanie vstupných informácií do programovej časti. Nasledovalo spracovanie východísk pre strategickú časť a vypracovanie strategickej vízie a formulácia strategických cieľov a opatrení. Následné prerokovanie opatrení na zastupiteľstve a verejnom prerokovaní zavrášilo proces prípravy strategickej časti, ktorá vyústila do návrhu aktivít a prípravy projektov. Vypracovanie akčného plánu, systému monitorovania, hodnotenia a aktualizácie PHSR je výstupom strategickej a programovej časti PHSR. Finančný rámec pre realizáciu PHSR a výber projektov v súlade s finančno-ekonomickými možnosťami predstavovalo finančnú časť procesu spracovania PHSR spolu so zapracovaním indikatívneho rozpočtu do programového rozpočtu obce. Finalizácia dokumentu predstavovala verejné pripomienkovanie, prerokovanie, posudzovanie vplyvov na ŽP a schválenie PHSR zastupiteľstvom.

Formulár č. Ú 5 – Osnova PHSR

Úvod	Zdôvodnenie zámeru spracovania PHSR Harmonogram spracovania PHSR Východiskové koncepčné dokumenty spracovania PHSR Hodnotenie predchádzajúceho PHSR
Analytická časť	Analýza vnútorného prostredia Analýza externého prostredia Zhodnotenie súčasného stavu územia
Strategická časť	Vízia rozvoja územia Strategický cieľ
Programová časť	Opatrenia a projekty vrátane ich priradenia k jednotlivým prioritám Súbor ukazovateľov výsledkov a dosahov

Program hospodárskeho a sociálneho rozvoja obce Koplotovce na roky 2014-2020

Realizačná časť	Východiská a popis úloh jednotlivých partnerov pri realizácii Popis postupov inštitucionálneho a organizačného zabezpečenia realizácie PHSR Stručný popis komunikačnej stratégie Systém monitorovania a hodnotenia Akčný plán na obdobie dvoch rokov
Finančná časť	Indikatívny finančný plán na celú realizáciu PHSR Model viaczdrojového financovania jednotlivých projektov Systém hodnotenia a zaradovania projektov do financovania
Záverečná časť	Schválenie a zverejnenie PHSR.
Prílohy	Formulár č. A 4 – Ex post hodnotenie stavu projektovej pripravenosti Formulár č. A 7b Evidencia podnikateľských subjektov Formulár č. A 8 – Evidencia mimovládnych organizácií Formulár č. P 2a – Tabuľka ukazovateľov výsledkov, dopadov Formulár č. F 6 – Finančný rámec PHSR

Zdroj: vlastné spracovanie

Východiskové koncepcné dokumenty

Pri spracovaní Programu hospodárskeho rozvoja a sociálneho rozvoja obce Koplotovce boli definované ciele a opatrenia v súlade s programovými dokumentmi regionálneho rozvoja národného, regionálneho a lokálneho významu.

Zoznam analyzovaných koncepcných dokumentov			
Názov dokumentu	Platnosť dokumentu	Úroveň dokumentu	Zdroj
Národná stratégia regionálneho rozvoja SR (NSRR)	2030	Národná	www.telecom.gov.sk
Program rozvoja vidieka SR	2020	Národná	www.mpsr.sk
Integrovaný regionálny operačný program	2020	Národná	www.mpsr.sk
Operačný program Kvalita životného prostredia	2020	Národná	www.opzp.sk
Operačný program Ľudské zdroje	2020	Národná	www.employment.gov.sk
Program hospodárskeho a sociálneho rozvoja TTSK (PHSR TTSK)	2014	Regionálna	www.trnava-vuc.sk

Územný plán obce	2020	Lokálna	N/A
------------------	------	---------	-----

Zdroj: vlastné spracovanie

Hodnotenie predchádzajúceho PHSR obce

Účelom [formulára Ú 9](#), ktorý je súčasťou príloh, je prehľad všetkých zrealizovaných projektov a podporených aktivít v predchádzajúcom období, ktoré boli financované alebo spolufinancované obcou na konkrétnom území a ich realizácia mala vplyv na ukazovatele výsledku alebo dopadu v hodnotenom PHSR.

2 Analytická časť

Analytická časť PHSR prináša komplexné zhodnotenie a analýzu východiskovej situácie - aktuálneho stavu, v akom sa obec nachádza. Analytická časť PHSR zároveň obsahuje i odhad budúceho možného vývoja a prípadné riziká vo väzbe na relevantné stratégie. Analýza informácií, databáz, kvantitatívnych a kvalitatívnych dát odhaľuje i vnútorný potenciál územia a limitujúce faktory rozvoja obce.

S cieľom naplnenia vyššie uvedeného účelu analytickej časti, spracoval riadiaci tím analýzu vnútorného a vonkajšieho prostredia. Komplexná analýza aktuálneho stavu bola zostavená na základe informácií dostupných z relevantných zdrojov a databáz. Zoznam použitých dát je uvedený v nasledujúcej tabuľke.

Tabuľka č. A 1 – Zoznam použitých kvalitatívnych a kvantitatívnych dát

Zoznam použitých kvantitatívnych a kvalitatívnych dát		
Oblasť dát /téma	Zdroj dát	Webová stránka
Demografia	Štatistický úrad SR	http://www.statistics.sk/
	Úrad práce, sociálnych vecí a rodiny	http://www.upsvar.sk/
	TTSK	http://www.trnava-vuc.sk
	Obecná databáza	N/A
Bývanie	Štatistický úrad SR	http://www.statistics.sk/
	Úrad práce, sociálnych vecí a rodiny	http://www.upsvar.sk/
	TTSK	http://www.trnava-vuc.sk
	Obecná databáza	N/A
Školstvo a vzdelávanie	Štatistický úrad SR	http://www.statistics.sk/
	Úrad práce, sociálnych vecí a rodiny	http://www.upsvar.sk/
	TTSK	http://www.trnava-vuc.sk
	Obecná databáza	N/A
Zdravotníctvo	TTSK	http://www.trnava-vuc.sk
	Obecná databáza	N/A
Sociálna starostlivosť	Štatistický úrad SR	http://www.statistics.sk/
	Úrad práce, sociálnych vecí a rodiny	http://www.upsvar.sk/
	Obecná databáza	N/A
Ekonomická situácia	Štatistický úrad SR	http://www.statistics.sk/
	Úrad práce, sociálnych vecí a rodiny	http://www.upsvar.sk/
	TTSK	http://www.trnava-vuc.sk

	Obecná databáza	N/A
Technická infraštruktúra a vybavenosť	Ministerstvo životného prostredia SR	http://www.minzp.sk/
	Štatistický úrad SR	http://www.statistics.sk/
	Obecná databáza	N/A

Zdroj: vlastné spracovanie

Analýza projektovej pripravenosti

Účelom formulára **A 4 Ex-post hodnotenie – stav projektovej pripravenosti**, ktorý sa nachádza v prílohách PHSR, je analyzovať súčasný stav pripravenosti investičných zámerov a možností ich financovania z rôznych zdrojov vrátane hodnotenia ich príspevku k rastu alebo rozvoju územia, tvorbe nových pracovných miest a k zlepšeniu kvality života obyvateľov obce Koplotovce. Formulár A 4 Ex-post bol vypracovaný riadiacim tímom na základe potrieb obce Koplotovce. V rámci formulára bol vypracovaný zoznam projektových zámerov, ktoré sú súčasťou programu hospodárskeho a sociálneho rozvoja obce na roky 2014-2020.

Analýza vnútorného prostredia

2.2.1 Základná charakteristika obce

Kód obce	507202
Názov okresu	Hlohovec
Názov kraja	Trnavský
Štatút obce	Obec
PSČ	920 01
Telefonické smerové číslo	33
Prvá písomná zmienka o obci (rok)	1113
Nadmorská výška stredu obce v m	165
Celková výmera územia obce (m ²)	5799335
Počet obyvateľov (r. 2013)	738
Hustota obyvateľstva na km ²	127,26

Zdroj: vlastné spracovanie

2.2.2 História obce¹

Prvá písomná zmienka o obci z r. 1113 v Zoborskej listine. Podľa Zoborskej listiny do Koplotoviec patrili dva ostrovy v riečisku Váhu, ktoré boli vlastníctvom kláštora sv. Hypolita. Polovica polí patrila tiež kláštoru sv. Hypolita. Druhú polovicu vlastnilo panstvo. Od roku 1275 patrila časť Koplotoviec Erneghovi, synovi Abbu. Časť pozemkov ešte v roku 1185 vlastnil Stejslav z Nitrianskej Blatnice, ktorý túto časť testamentárne odkázal Zoborskému

¹Projektový tím Združenie pre rozvoj mikroregiónu Vážska vodná cesta: PHSR obce Koplotovce, strana 10-11

kláštora benediktínov. V roku 1330 kláštor predáva svoje nehnuteľnosti v Koplotovciach miestnym zemanom. Udávajú sa rody Kaplathy a Cobar. Ku Koplotovciam je priradená i osada Čanadov. V roku 1453 sa Čened objavuje ako príslušenstvo panstva Hlohovec. Táto obec okolo roku 1750 zanikla nejakou katastrofou. V roku 1600 sa Koplotovce a Čanadovská pusta dostávajú do vlastníctva rodov Bayči a Gostoni. Rodom Frideczkých sa uzatvára éra pánov na koplotovskom panstve. Ivan Frideczký zomrel v roku 1999 ako posledný zemepán v Koplotovciach. Po jeho smrti predala obec kaštieľ p. Petrekovi, ktorý ho obýva.

Koplotovce majú jednu prirodzenú zvláštnosť – minerálne vody. O týchto prameňoch vedeli ľudia už v dávnej minulosti a možno práve vďaka nim sa začalo prvé osídlenie tohto územia, čo však nie je potvrdené. Prameň minerálnych vôd Koplotovce sa až do konca 18. storočia v žiadnom publikovanom diele neobjavuje. Písomné zmienky z 19. storočia podľa Rebra (1979) dokazujú existenciu teplých minerálnych prameňov už v dávnej minulosti ako i to, že množstvo i výdatnosť ich vôd boli oveľa vyššie, ako ich poznáme dnes.

2.2.3 Prírodné pomery²

Obec Koplotovce je situovaná v Trnavskom kraji, v severnej časti okresu Hlohovec, na ľavostrannej vázskej terase priliehajúcej k západnému úbočiu južného výbežku Považského Inovca medzi Hlohovcom a obcou Jalšové, 12,5km južne od svetoznámeho kúpeľného mesta Piešťany. Obcou prechádza štátna cesta II. triedy v dĺžke 3 km. Stred obce je určený rovnobežkou 48° 28' severnej zemepisnej šírky a poludníkom 17° 48' východnej zemepisnej dĺžky. Povrch katastrálneho územia tvoria prevažne druhohorné horniny a riečne štrkopiesky, v jeho severnej časti rastú teplomilné dúbavy. Rozloha katastrálneho územia je 580 ha.

Reliéf obce je značne členitý: nadmorská výška má rozmedzie 143 - 372 m n. m., maximálny výškový rozdiel tvorí 229 m, stred obce sa nachádza v nadmorskej výške 165 m n. m.

2.2.4 Pôdne pomery

V rámci pôdneho fondu má najväčšie zastúpenie nepoľnohospodárska pôda (61,31%), zatiaľ čo poľnohospodárska pôda predstavuje 38,69% (graf č.1, tab. č. A2). (Zdroj: Katastrálny portál SR)

Tabuľka č. A 2 – pôdny fond obce (m²)

Celková výmera	5799335
Orná pôda	1089109
Chmelnice	0
Vinice	48762
Záhrady	139967
Ovocné sady	407756
TTP	558431

²Projektový tím Združenie pre rozvoj mikroregiónu Vážska vodná cesta: PHSR obce Koplotovce, strana 6

Poľnohospodárska pôda	2244025
Lesné pozemky	1722527
Vodné plochy	458326
Zastavané plochy a nádvoria	336333
Ostatné plochy	1038124

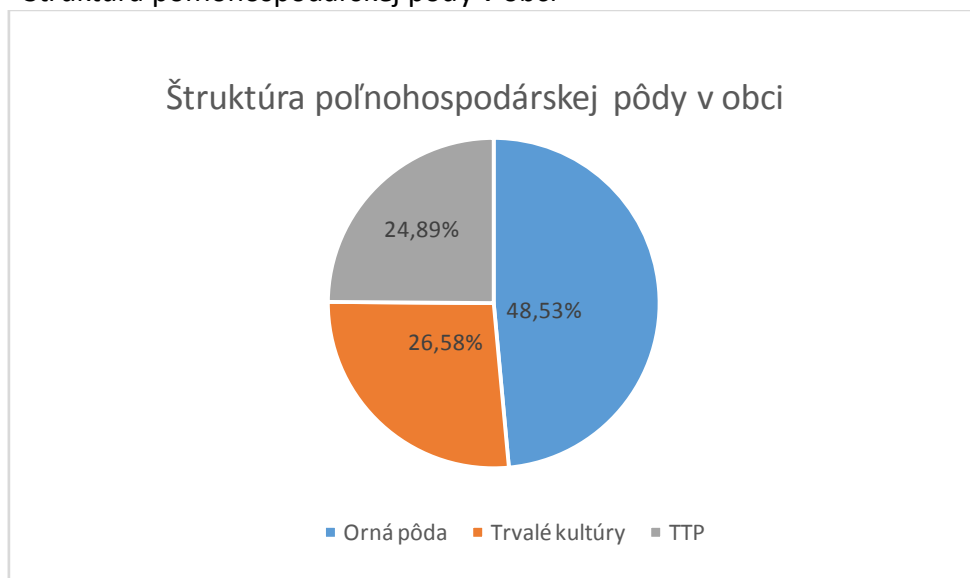
Zdroj: Katastrálny portál SR

Graf č.1 – Štruktúra pôdneho fondu obce



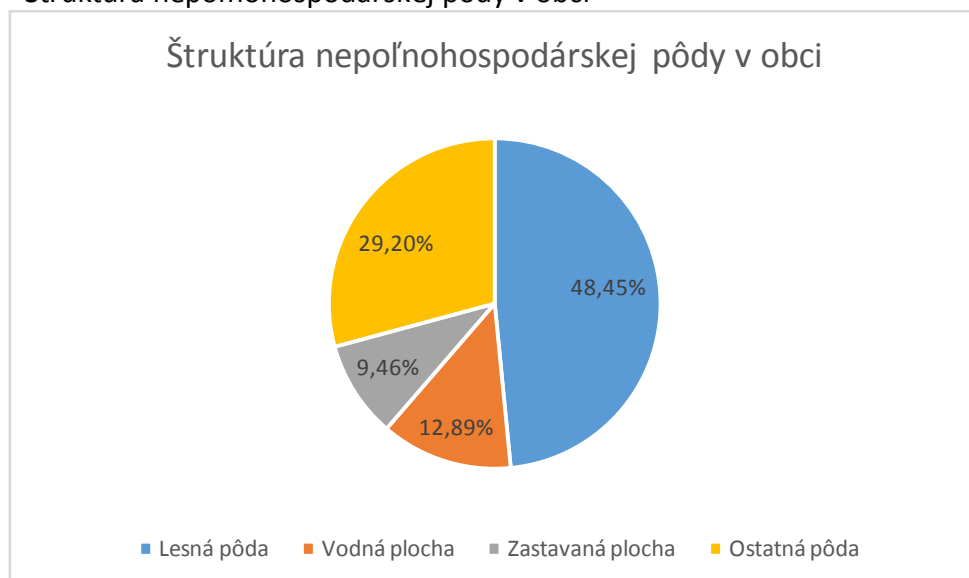
Zdroj: Katastrálny portál SR

Graf č.2 – Štruktúra poľnohospodárskej pôdy v obci



Zdroj: Katastrálny portál SR

Graf č.3 – Štruktúra nepoľnohospodárskej pôdy v obci



Zdroj: Katastrálny portál SR

2.2.5 Demografia

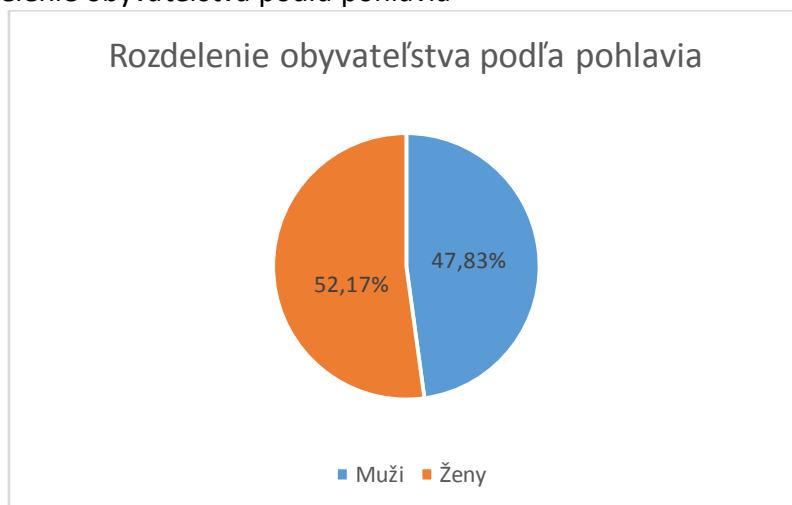
K 31.12.2013 žilo na území obce celkov 738 obyvateľov. V rámci celkového počtu obyvateľov, predstavujú ženy 52,17% a muži 47,83%. (Zdroj: Štatistický úrad SR)

Tabuľka č. A 3

Rozdelenie obyvateľstva podľa pohlavia	
Muži	353
Ženy	385
SPOLU	738

Zdroj: Štatistický úrad SR

Graf č. 4 – rozdelenie obyvateľstva podľa pohlavia



Zdroj: Štatistický úrad SR

Z celkového počtu obyvateľov žijúcich v obci bolo v roku 2013 135 obyvateľov v predproduktívnom veku, čo predstavovalo 18,29%, 517 obyvateľov v produktívnom veku, čo predstavovalo 70,05% a 86 obyvateľov v poproduktívnom veku, čo predstavovalo 11,65%. (Zdroj: Štatistický úrad SR)

Tabuľka č. A 4

Rozdelenie obyvateľstva podľa produktivity	
Predproduktívny vek	135
Produktívny vek	517
Poproduktívny vek	86

Zdroj: Štatistický úrad SR

Graf č. 5 – rozdelenie obyvateľstva podľa produktivity



Zdroj: Štatistický úrad SR

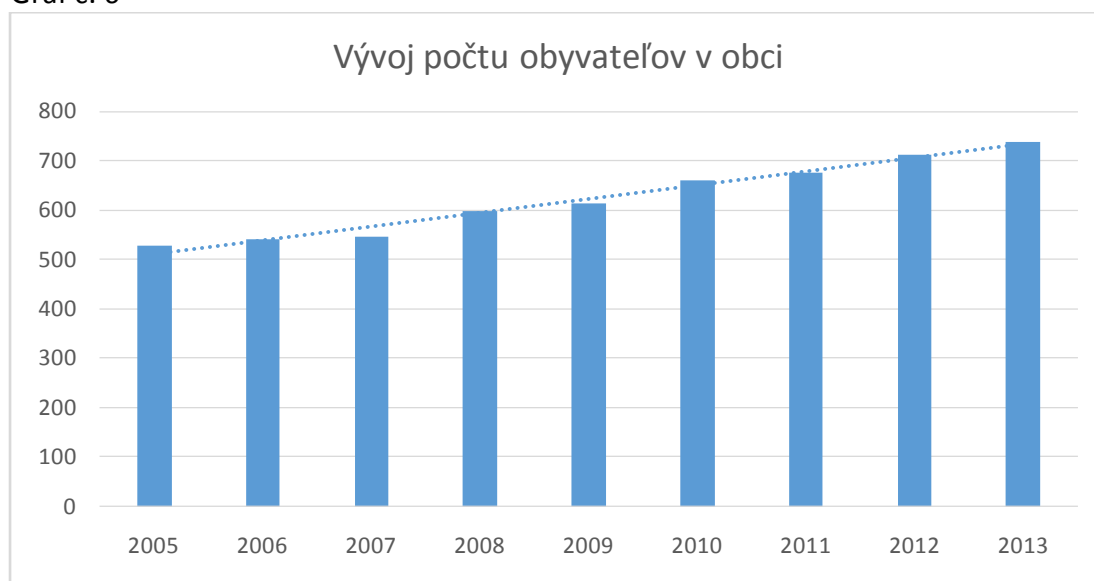
Tabuľka č. A 5

Rok	2005	2006	2007	2008	2009	2010	2011	2012	2013
Počet obyvateľov	529	540	547	599	613	661	675	712	738

Zdroj: Štatistický úrad SR

Počet obyvateľov v obci Koplotovce má od roku 2005 nepravidelný rastúci trend. Napriek medziročným postupným nárastom a poklesom obyvateľov vyzerá graf vývoja počtu obyvateľov v obci nasledovne. (Zdroj: Štatistický úrad SR)

Graf č. 6



Zdroj: Štatistický úrad SR

S vývojom počtu obyvateľov úzko súvisí vývoj prirodzeného prírastku a migračného salda obyvateľstva obce. Počas sledovaného obdobia 2005-2013 sa tieto ukazovatele vyvíjali nasledovne. (Zdroj: Štatistický úrad SR)

Tabuľka č. A 6

Kategória/rok	2005	2006	2007	2008	2009	2010	2011	2012	2013
Narodení	3	4	6	5	7	16	5	11	16
Zomretí	4	7	11	4	4	10	5	3	9
Prirodzený prírastok	-1	-3	-5	1	3	6	0	8	7

Zdroj: Štatistický úrad SR

Tabuľka č. A 7

Kategória/rok	2005	2006	2007	2008	2009	2010	2011	2012	2013
Priťahovaní	11	19	24	55	14	36	17	32	36
Vystáňovaní	9	19	5	19	6	10	8	12	9
Migračné saldo	2	0	19	36	8	26	9	20	27

Zdroj: Štatistický úrad SR

Výsledkom pôsobenia prirodzeného prírastku a migračného salda na ukazovateľ celkového prírastku obyvateľstva v obci bolo nasledovné. (Zdroj: Štatistický úrad SR)

Tabuľka č. A 8

Kategória/rok	2005	2006	2007	2008	2009	2010	2011	2012	2013
Prirodzený prírastok	-1	-3	-5	1	3	6	0	8	7
Migračné saldo	2	0	19	36	8	26	9	20	27
Celkový prírastok	1	-3	14	37	11	32	9	28	34

Zdroj: Štatistický úrad SR

Graf č. 7



Zdroj: Štatistický úrad SR

Na základe vyčíslenia celkového prírastku obyvateľstva (súčtom prirodzeného prírastku a migračného salda) je vidno v grafe nepravidelný rastúci trend celkového prírastku obyvateľstva. Najvyšší prírastok zaznamenala obec v roku 2008 (37 obyvateľov) a najväčší celkový úbytok obyvateľstva v roku 2006 (- 3 obyvratelia). (Zdroj: Štatistický úrad SR)

Tabuľka č. A 9

Náboženské vyznanie v roku 2013		
Druh	Obyv.	Podiel
Rímskokatolícka cirkev	577	78,18%
Gréckokatolícka cirkev	3	0,41%
Evanjelická cirkev augsburského vyznania	12	1,63%
Bez vyznania	73	9,89%
Nezistené	73	9,89%
Spolu	738	

Zdroj: Štatistický úrad SR

Najvyšší počet obyvateľov v obci je rímskokatolíckeho vyznania, a to 78,18%. Okrem rímskokatolíckeho vyznania je v obci zastúpené aj evanjelické, gréckokatolícke a nezistené vierovyznanie. (Zdroj: Štatistický úrad SR)

V obci sa hlási 100% obyvateľstva k slovenskej národnosti. (Zdroj: Štatistický úrad SR)

Tabuľka č. A 10

Národnosť v roku 2013		
Druh	Obyv.	Podiel
Slovenská	738	100,00%

Maďarska	0	0,00%
Rómska	0	0,00%
Česká	0	0,00%
Nemecká	0	0,00%
Ostatné	0	0,00%
Spolu	738	

Zdroj: Štatistický úrad SR

2.2.6 Vzdelanie

V tabuľke č. A 11 je uvedená vzdelanostná štruktúra obyvateľstva v roku 2013. Najpočetnejšie obyvateľstvo má ukončené stredoškolské vzdelanie s maturitou, a to 28,46% všetkých obyvateľov obce v roku 2013. Vysokoškolské vzdelanie malo v roku 2013 ukončených 12,2% všetkých obyvateľov obce. Podrobnosti v nasledujúcej tabuľke. (Zdroj: Štatistický úrad SR)

Tabuľka č. A 11

Vzdelanostná štruktúra v roku 2013		
Druh	Obyv.	Podiel
základné	98	13,28%
učňovské	190	25,75%
stredoškolské s maturitou	210	28,46%
vysokoškolské	90	12,20%
deti do 16 rokov	150	20,33%
ostatní	0	0,00%
Spolu	738	

Zdroj: Štatistický úrad SR

Tabuľka č. A 12

Počet žiakov v školských zariadeniach v obci		
Školský rok	Počet žiakov	
	MŠ	ZŠ
2002/2003	29	0
2003/2004	27	0
2004/2005	26	0
2005/2006	22	0
2006/2007	17	0
2007/2008	19	0
2008/2009	19	0
2009/2010	21	0
2010/2011	19	0
2011/2012	21	0
2012/2013	24	0

Zdroj: Štatistický úrad SR

V tabuľke č. A 12 sú uvedené počty detí v MŠobci Koplotovce. Najviac detí v MŠ bolo v školskom roku 2002/2003, a to 29, najmenej detí bolo v školskom roku 2006/2007. (Zdroj: Štatistický úrad SR)

2.2.7 Kultúrno-spoločenský život v obci

V obci Koplotovce majú tradície rôzne podujatia, ktoré sa viažu na určité obdobie v roku. Prehľad týchto pravidelných podujatí poskytuje nasledujúca tabuľka. (Zdroj: Obecné štatistiky)

Tabuľka č. A 13

Tabuľka kultúrno-spoločenských podujatí v obci		
Mesiac	Podujatie	Organizátor
február	Detský maškarný ples	MŠ + obec
máj	Majáles	TJ
august	Súťaž vo varení gulášu	obec
október	Požehnanie vín a úrody	obec
november	Katarínska zábava	obec
december	Posedenie s dôchodcami	obec

Zdroj: Obecné štatistiky

2.2.8 Bytová otázka

Tabuľka č. A 14 popisuje súčasnú štruktúru bytových a rodinných domov v obci. (Zdroj: Obecné štatistiky)

Tabuľka č. A 14

Domový a bytový fond			
Druh	RD	BD	SPOLU
Domov spolu	191	27	218

Zdroj: Obecné štatistiky

2.2.9 Ekonomika

Obec Koplotovce disponuje majetkom uvedeným v nasledujúcej tabuľke. (Zdroj: Obecné štatistiky)

Tabuľka č. A 15

Majetok obce		
Druh	Nadobúdacia hodnota	Posledná účtovná hodnota
Obecný úrad+kultúrny dom	61 573 €	22 335 €
Budova domu smútku	16 460 €	0 €
N.B. S.č.265	214 154 €	122 800 €
N.B. S.č. 267-268	347 823 €	222 303 €

Program hospodárskeho a sociálneho rozvoja obce Koplotovce na roky 2014-2020

N.B. S.č. 271-272	365 646 €	251 459 €
N.B. S.č.273-274	367 936 €	253 021 €
Šatne T.J.	26 121 €	20 562 €
Chodníky	227 921 €	179 471 €
Miestne komunikácie	86 282 €	77 906 €
Chodník-dolný koniec	21 907 €	17 215 €
Parkovisko-horný koniec	5 641 €	4 417 €

Zdroj: Obecné štatistiky

Vo verejnej správe v rámci obce Koplotovce pracuje 8 zamestnancov, z čoho je 6 žien. Prehľad štruktúry týchto zamestnancov je v nasledujúcej tabuľke. (Zdroj: Obecné štatistiky)

Tabuľka č. A 16

Počet zamestnancov vo verejnej správe		
Druh	muži	ženy
obecný úrad	2	2
ZŠ a MŠ	0	4
iné	0	0
SPOLU	2	6

Zdroj: Obecné štatistiky

V obci Koplotovce bolo v roku 2013 ekonomicky aktívnych obyvateľov spolu 495, z čoho bolo 250 mužov a 245 žien. Hodnoty boli platné v ku koncu roka 2013. (Zdroj: Obecné štatistiky)

Tabuľka č. A 17

Ekonomicky aktívne obyvateľstvo v obci v roku 2013	
Muži	250
Ženy	245
SPOLU	495

Zdroj: Obecné štatistiky

Obec Koplotovce zaznamenala počas obdobia 2009-2013 nerovnomerný rastúci trend evidovaných nezamestnaných. Prehľad je v nasledujúcej tabuľke. (Zdroj: Obecné štatistiky)

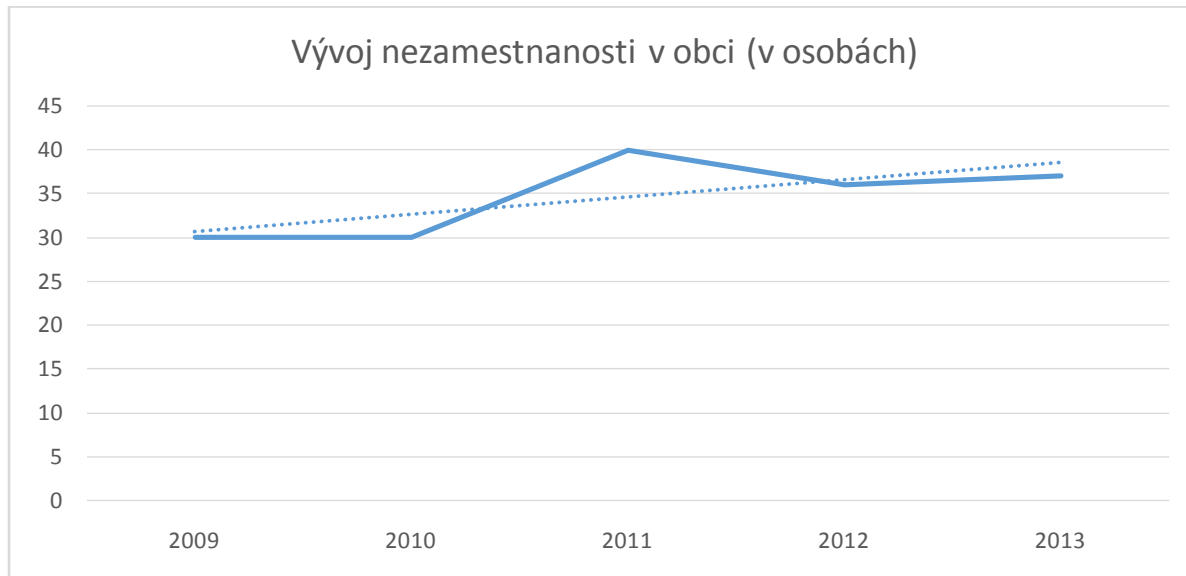
Tabuľka č. A 18

Vývoj nezamestnanosti v obci	
rok	počet evidovaných nezamestnaných
2009	30
2010	30
2011	40
2012	36
2013	37

Zdroj: Obecné štatistiky

Podľa sledovaných hodnôt z tabuľky č. A 18 bol zaznamenaný najvyšší počet evidovaných nezamestnaných v obci Koplotovce v roku 2011, a to 40 osôb. V Roku 2013 dosiahla miera evidovanej nezamestnanosti v obci Koplotovce hodnotu 6,95%. Vývoj nezamestnanosti v obci Koplotovce opisuje aj nasledujúci graf. (Zdroj: Obecné štatistiky)

Graf č. 8



Zdroj: Obecné štatistiky

Na území obce sa nachádzajú podnikateľské subjekty aj mimovládne organizácie. Najvýznamnejšie z nich sú uvedené nasledovných tabuľkách. V prílohách PHSR sa nachádzajú formuláre č. [A7b Evidencia podnikateľských subjektov](#) a č. [A8 Evidencia mimovládnych organizácií](#). V uvedených formulároch sú podrobné informácie o týchto subjektoch. (Zdroj: Obecné štatistiky)

Tabuľka č. A 19

Evidencia podnikateľských subjektov v obci	
1.	DOS-DROTAR ,s.ro. Koplotovce č.108
2.	ELEKTRO FIDELITAS,s.r.o. Koplotovce č.5
3.	MevasportSlovakia,s.r.o. Koplotovce č. 272
4.	M a V Group,s.r.o. Koplotovce č.94
5.	MT Corret,s.ro. Koplotovce č. 291

Zdroj: Obecné štatistiky

Tabuľka č. A 20

Evidencia mimovládnych organizácií v obci	
1.	SAMOJED KLUB SLOVENSKO
2.	Telovýchovná jednota Slovan Koplotovce

Zdroj: Obecné štatistiky

2.2.10 Vybavenosť obce³

Zásobovanie pitnou vodou

V obci bol vybudovaný vodovod v roku 1967, ktorý e v súčasnosti potrebné zrekonštruovať. Ako zdroj pitnej vody sa využívajú výhradne podzemné vody s možnosťou využitia minerálnych vôd, ktoré sú dostupné ako prírodné bohatstvo v katastri obce každému bez poplatku. Vodovod je v správe TAVOS a.s Trnava, pre ktorý nie je táto situácia prioritná.

Odvádzanie a zneškodňovanie odpadových vôd

Obec v súčasnosti nie je napojená na kanalizáciu a odpadové vody zachytáva do žúmp a likviduje ich vypúšťaním do povrchových tokov cez perforované žumpy, prípadne vypúšťaním na pozemky. Zámerom obce je vybudovanie kanalizácie, ktorá by mala byť napojená na ČOV Hlohovec miestna časť Peter.

Zásobovanie energiou

Energetická sieť na území obce – rozvody spojené s využívaním elektrickej energie na kúrenie. Vzhľadom na vysoké ceny za elektrickú energiu obec toto vykurovanie využíva v minimálnom množstve. Nakoľko v obci nebola doteraz vybudovaná plynofikácia, vo veľkom množstve je v domácnostiach ako zdroj energie využívané tuhé palivo. O vybudovanie plynofikácie je síce v obci záujem, ale masívne zdražovanie zemného plynu spomaľuje rozvoj tohto druhu energie.

Telekomunikačné siete

Na území obce existuje pevná telefónna sieť spoločnosti T-Com a mobilná telefónna sieť T-Mobile, Orange a O2.

Odpadové hospodárstvo

Odpady vznikajú pri každej ľudskej činnosti, vo výrobnej aj v spotrebiteľskej sfére. Ich vznik a hromadenie výrazne ovplyvňuje životné prostredie hlavne škodlivými látkami, ktoré odpady obsahujú. Nesprávnou manipuláciou a nakladaním s odpadmi je nielen ohrozená kvalita podzemných a povrchových vôd, ale aj ovzdušia a pôdy. Okrem škodlivých vplyvov na zložky životného prostredia poskytuje aj možnosť obnovy využiteľných zdrojov z odpadov ako druhotných surovín. Obec má vypracovaný program odpadového hospodárstva a organizuje zber separovaného odpadu za pomoci spoločnosti ENZO. Problém divokých skládok si obec vyriešila formou stráženia vlastnými kapacitami.

³Projektový tím Združenie pre rozvoj mikroregiónu Vážska vodná cesta: PHSR obce Koplotovce, strana 22-23

Analýza⁴ externého prostredia

Vonkajšie prostredie je určované Európskou úniou a legislatívou Slovenskej republiky. V danej oblasti je smerodajný najmä Národný plán reforiem Slovenskej republiky platný pre roky 2014 a 2015. Jedná sa o opatrenia, ktoré sa vláda zaviazala plniť v nasledujúcom období:

Konsolidačné opatrenia 2015-2017:

- Zachovanie výnosu a zvýšenie úspešnosti DPH
- Registračné pokladnice pre lekárov a iné profesie
- Zrážková daň na finančných a nefinančných benefity od farmaceutických spol. pre lekárov
- Ročné zúčtovanie Sociálnej poisťovne
- Úspory na mzdách (ESO)
- Úspory na medzispotrebe (ESO)

Efektívnosť verejných výdavkov:

- Transformácia a zlučovanie podriadených organizácií kapitol štátneho rozpočtu v rámci ESO
- Zlepšenie finančného riadenia a hospodárenia poskytovateľov zdravotnej starostlivosti
- Vyrovnané hospodárenie fakultných a univerzitných nemocníc
- Implementácia prvej fázy e-health eSO1
- Výdavkové priority - zvýšenie miezd učiteľom, zamestnancom úradov práce, kapacít materských škôl
- Výstavba diaľnic

Boj proti daňovým podvodom a analytické kapacity:

- Tretia etapa akčného plánu formou opatrení na zlepšenie výberu daní: najmä centralizácia informácií z mýtného systému, registra motorových vozidiel a obyvateľstva, prístup k informáciám o účtoch prešetrovaných osôb a firiem. Zavedenie insolvenčného registra, registra diskvalifikovaných osôb a ratingu daňových subjektov. Okrem toho sa zriadia špecializované senáty na krajských súdoch so zameraním na daňovú oblasť.
- Posilnenie analytických kapacít a vybudovanie analytickej jednotky na Finančnej správe SR
- Zverejňovanie platenia DPPO

Služby zamestnanosti, dlhodobá nezamestnanosť:

- Prioritizovanie poradenských a individualizovaných verejných služieb zamestnanosti vrátane zvýšenia ich administratívnych kapacít s cieľom zlepšenia prístupu k

⁴Zdroj: Národný program reforiem Slovenskej republiky 2014

zamestnaníu pre dlhodobu nezamestnané osoby, pracovníkov s nízkou kvalifikáciou, starších ľudí a žien

- Poskytovanie kariérneho poradenstva pre dospelých na zlepšenie uplatniteľnosti na trhu práce
- Centralizácia databázy uchádzačov o zamestnanie a poberateľov sociálnych dávok, kompletizácia a prepojenie s relevantnými inštitúciami
- Analýza čistej účinnosti a efektívnosti výdavkov jednotlivých opatrení aktívnej politiky trhu práce
- Posilnenie finančných motivácií zamestnať sa - súbeh dávky v hmotnej núdzi a mzdy.

Predškolské zariadenia:

- Budovanie nových zariadení služieb starostlivosti o dieťa
- Rozšírenie kapacít materských škôl, rozšírenie existujúcich foriem výchovy a vzdelávania o prípravné triedy materskej školy a zvýšenie časovej dotácie pre predškolské vzdelávanie.

Nezamestnanosť mladých:

- Prijatie systému záruk pre mladých ľudí do 29 rokov.
- Identifikácia sektorovej potreby zručností na trhu práce a dopytu po kvalifikovanej pracovnej sile prostredníctvom Národnej sústavy povolání (NSP)

Odborné vzdelávanie a postavenie učiteľov:

- Zvyšovanie miezd učiteľov.
- Lepšie zapojenie zamestnávateľov a zamestnávateľských zväzov do systému odborného vzdelávania a prípravy, podpora odbornej praxe žiakov vykonávanej priamo v podnikoch a zmeny v normatívnom financovaní odborného regionálneho školstva s cieľom posilniť kvalitu odborného vzdelávania.

Marginalizované rómske komunity:

- Zvyšovanie počtu asistentov učiteľov
- Vydávanie učebníc a učebných textov v slovenskom a v rómskom jazyku

Výskum a vývoj:

- Opatrenia z Akčného plánu stratégie RIS3
- Transparentnosť regulácie sieťových odvetví:
- Hodnotenie potreby ďalšej regulácie
- Zverejňovanie analýzy ku všetkým zásadnejším zmenám politik regulačného obdobia
- Vybudovanie dátového centra na webovom sídle URSO

Prepájanie sústav a sietí:

- Prepojenie plynárenských sietí s Poľskom a Maďarskom
- Prepojenie elektrizačných sústav s Maďarskom

Energetická efektívnosť v podnikoch:

- Podpora energetických auditov pre malé a stredné firmy
- Implementácia smernice o energetickej efektívnosti

Program hospodárskeho a sociálneho rozvoja obce Koplotovce na roky 2014-2020

Verejná služba:

- Reforma štátnej služby
- Model prevádzky Integrovaných obslužných miest
- Grantový program pre posilnenie analytických kapacít vo VS
- ESO - Efektívna, spoľahlivá a otvorená štátna správa

Justícia:

- Skrátenie dĺžky súdneho konania
- Elektronický súdny spis
- Zavedenie elektronickej Zbierky zákonov SR

Formulár č. A 13 - STEEP analýza

Sociálna oblasť	Technologická oblasť	Ekonomická oblasť
Demografické zmeny obyvateľstva	Využívanie IKT pre komunikáciu s obyvateľstvom	Využívanie štrukturálnych fondov EÚ pre spolufinancovanie projektov
Absencia adekvátneho prepojenia vzdelávacieho systému s potrebami trhu práce	Zlepšovanie kvality poskytovaných služieb verejnosti	Daňové zaťaženie
Nárast kriminality, chudoby, MKR	Rast úrovne výskumu a vývoja, inovácie	Nové trhy a investičné príležitosti pre zamestnávateľov a podnikateľov
	Zavádzanie inovatívnych technológií u kľúčových zamestnávateľov v regióne	Dobudovanie cestnej infraštruktúry
Ekologická oblasť	Politická oblasť	Oblasť hodnôt
Objavenie doposiaľ neidentifikovaných ekologických zdrojov znečistenia	Pripravenosť Vlády SR na čerpanie finančných prostriedkov alokovaných v štrukturálnych fondoch EÚ	Zmena postojov obyvateľstva a ich zapájanie do rozvojových aktivít
Zhoršenie kvality podzemných zdrojov vody a nedostatok kvalitnej pitnej vody	Podpora Vlády SR v oblasti podnikateľského prostredia, inovácií, výskumu a vývoja, cestovného ruchu	Rasizmus, xenofóbia a kriminalita
Zhoršujúca sa kvalita ovzdušia vplyvom znečistenia	Proces verejného obstarávania a s ním spojená legislatíva	
	VÚC podporujúca miestny rozvoj	

Zdroj: vlastné spracovanie

Súčasťou analýzy vonkajšie a vnútorného prostredia bolo i Ex-post hodnotenie - stav projektovej pripravenosti investícií k termínu vypracovania PHSR. Účelom tabuľky - Ex-post hodnotenie – stav projektovej pripravenosti investícií k termínu vypracovania nového PHSR je analyzovať súčasný stav pripravenosti investičných zámerov a možností ich financovania z rôznych zdrojov vrátane hodnotenia ich príspevku k rastu alebo rozvoju územia, tvorbe

nových pracovných miest a k zlepšeniu kvality života obyvateľov. Tabuľka je zároveň východiskom pre vytvorenie tabuliek P1 a F6.

Zhodnotenie súčasného stavu územia

SWOT ANALÝZA KOPLOTOVCE

Silné stránky

- dobrá veková, sociálna a vzdelanostná štruktúra obyvateľstva
- veľmi dobrá poloha obce na území okresu Hlohovec
- turistická atraktívnosť (8 rybníkov, minerálne vody)
- dostupnosť sídla okresu (Hlohovec)
- udržiavané životné prostredie
- priaznivé podmienky pre šport, rekreáciu a cestovný ruch
- kúpalisko s termálnou vodou
- výskyt termálnych vôd (zrealizované vrty)
- obcou prechádza hlavný cestný ťah Hlohovec – Piešťany
- zásobovanie pitnou vodou
- digitalizovaná telefónna ústredňa (pokrytie mobilnými sieťami)
- množstvo zelene v okolí obce
- separácia odpadu
- internet dostupný pre verejnosť
- kaštieľ s možnosťou ubytovania
- turistické a cykloturistické chodníky

Slabé stránky

- absencia kanalizácie, plynovodu
- absencia chodníkov
- nevyužitý potenciál prírodných dispozícií pre rozvoj turizmu v obci (8 rybníkov, minerálne vody)
- nedostatok pracovných príležitostí
- neschválená ÚPD
- nedostatočný priestor pre voľnočasové a oddychové aktivity
- absencia tretieho sektora (služby a obchody)
- nedostatok investičného kapitálu z vlastných zdrojov
- veľké dopravné zaťaženie centra obce (prašnosť, hlučnosť, devastácia komunikácií)
- nedostatočne vybudované parkovacie plochy popri hlavnej ceste
- nedostatok stravovacích a ubytovacích zariadení

Príležitosti

- zvýšenie propagácie obce (kúpalisko, minerálne vody, turistické chodníky, cyklotrasy)
- využitie prírodného potenciálu na rozvoj cestovného ruchu a kúpeľníctva
- rozvoj partnerstiev v oblasti cestovného ruchu
- podpora nových podnikateľských aktivít v obci (služby)
- čerpanie finančných prostriedkov z fondov EÚ, dotácií a mimorozpočtových zdrojov

- prenájom obecných priestorov na podnikateľské účely (sála v KD)
- vybudovanie nových chodníkov a komunikácií
- zlepšenie technického stavu miestnych komunikácií
- zvýšenie počtu pracovných príležitostí

Ohrozenia

- neustály pokles pracovných príležitostí v obci a v regióne a následná migrácia obyvateľov
- útlm poľnohospodárstva
- zvyšovanie dopravnej zaťažnosti obce a s tým súvisiaci hluk a emisie
- nezáujem obyvateľstva o kultúrny a spoločenský život v obci
- preferovanie konzumnej kultúry nad umeleckou hlavne u mládeže
- veľká administratívna náročnosť pre získanie financií zo štátnych dotácií a z fondov EU
- zhoršujúci sa technický stav obecných stavieb a komunikácií

Formulár č. A 14 - Kontrolný zoznam pre hodnotenie možných rizík (rozvoja územia)

Druh rizika	Objekt rizika	Zdroj rizika	Nežiaduce dôsledky	Pravdepodobnosť
Technické	Územie	Priemyselné havárie	Znečistenie životného prostredia	Nízka
Ekologické	Územie	Objavenie doposiaľ neidentifikovaných ekologických zdrojov znečistenia	Nadmerné ekologické znečistenie	Nízka
Sociálne	Územie	Neúmerné zvyšovanie počtu sociálne neprispôsobivých obyvateľov a MRK	Rastúca kriminalita	Nízka
Ekonomické	Územie	Financovanie z komplementárnych zdrojov financovania	Nerealizovanie rozvojových projektov	Stredná

Zdroj: vlastné spracovanie

3 Strategická časť

Strategická časť PHSR nadväzuje na analytickú časť. Záver analytickej časti obsahuje SWOT analýzu a hodnotenie možných rizík. Strategická časť obsahuje stratégiu rozvoja obce pri zohľadnení jeho vnútorných špecifík a určí hlavné ciele a priority rozvoja obce pri rešpektovaní princípov regionálnej politiky v záujme dosiahnutia vyváženého udržateľného rozvoja územia. Strategická časť obsahuje:

- víziu územia,
- formuláciu a návrh stratégie,
- výber a popis strategických cieľov v jednotlivých politikách - oblastiach rozvoja (hospodárska, sociálna, environmentálna).

Vízia rozvoja územia obce Koplotovce

Pri stanovení vízie rozvoja územia obce Koplotovce bolo nutné prihliadať na ten fakt, že sa vzťahuje k dlhodobému horizontu 10 až 15 rokov. Vízia by mal byť v súlade s Národnou stratégiou regionálneho rozvoja SR a Programom hospodárskeho a sociálneho rozvoja Trnavského samosprávneho kraja 2009 - 2015.

Vízie a ciele národnej stratégie sa vzťahujú na obdobie do roku 2030. Ťažiskom dokumentu sú rozvojové priority štátu pre programové obdobie 2014- 2020, ktoré majú viesť k splneniu vytýčených významných národných cieľov.

V komparácii s ostatnými členskými štátmi EÚ dosiahla SR za posledné viac ako dve dekády dynamického hospodárskeho a sociálneho vývoja významný spoločenský pokrok. Postupnou realizáciou rozvojových projektov, podporných programov, vrátane štrukturálnych reforiem a systémových zmien, dochádzalo k modernizácii a modifikácii odvetvovo-sektorovej štruktúry hospodárstva, ako i konvergencii SR k ekonomicky vyspelým štátom. Vízia regionálneho rozvoja predstavuje stav, ku ktorému má Slovensko za niekoľko rokov dospieť - vymedzuje rámec pre definovanie strategických cieľov a priorít na obdobie 2014 až 2020 s výhľadom do roku 2030, ako aj postupy na ich dosiahnutie. Vízia regionálneho rozvoja Slovenska je definovaná takto:

„Slovensko ako krajina s vysokou kvalitou života občanov vo všetkých regiónoch. Regionálna politika umožňujúca každému regiónu využívať svoje danosti na prospech svojho trvalo udržateľného hospodárskeho, sociálneho a územného rozvoja, a tým rozvoja Slovenskej republiky ako vysoko vyspelého, hospodársky, politicky a sociálne súdržného štátu, sebavedomého člena Európskej únie.“⁵

Počas realizácie aktualizovanej Národnej stratégie regionálneho rozvoja SR bude pri plánovacích procesoch uplatňovaný integrovaný prístup orientovaný smerom k udržateľnému sociálnemu, ekonomickému, environmentálnemu a územnému rozvoju regiónov. Očakáva sa, že regióny budú schopné efektívne využívať svoj vnútorný potenciál

⁵ Zdroj: Národná stratégia regionálneho rozvoja SR, strana 39

ako svoju konkurenčnú výhodu s cieľom zvyšovať kvalitu života obyvateľov a v rámci jednotlivých regiónov budú znižované vnútroregionálne rozdiely.

Program hospodárskeho a sociálneho rozvoja Trnavského samosprávneho kraja 2009 - 2015. Rozvojová vízia samosprávneho kraja:

„Trnavský samosprávny kraj bude konkurencieschopným a všestranne najrozvinutejším regiónom Slovenska, hospodárne spravovaným a efektívne využívajúcim všetky zdroje pre tvorbu nových hodnôt za súčasného zachovania prírodných, kultúrnych a historických hodnôt, pamiatok regiónu a životného prostredia. Bude samosprávou slobodných, spokojných a sebavedomých ľudí.“⁶

Obec Koplotovce mala zadefinovanú vo svojom predošlom PHSR obce svoju víziu nasledovne:

„Koplotovce – obec príťažlivá pre bývanie formou vidieckych sídiel - rodinných domov a pre regeneráciu pracovných síl v čistom prírodnom prostredí s primeraným zdravotným a sociálnym zabezpečením pre jej obyvateľov a širokým komplexom služieb, osobitne termálnych kúpeľov a cestovného ruchu pre návštevníkov obce, ekonomicky stabilizovaná prevádzkami malých a stredných podnikov tohto zamerania.“⁷

S ohľadom na vyššie uvedené dokumenty národnej a regionálnej úrovne, bola vízia rozvoja obce upravená nasledovne:

„Strategickou víziou obce je využitím vnútorného potenciálu obce vytvoriť príťažlivú a zaujímavú lokalitu pre vidiecke bývanie s komplexne vybudovanou infraštruktúrou, kvalitnými životnými podmienkami a zdravým životným prostredím.“

Strategický cieľ

Pre naplnenie uvedenej vízie obce obec stanovila tri prioritné oblasti svojho rozvoja počas rokov 2014 – 2020. Jedná sa o tieto oblasti:

1. **hospodárska oblasť,**
2. **sociálna oblasť,**
3. **environmentálna oblasť.**

V týchto prioritných oblastiach rozvoja si obec stanovila strategické ciele a navrhla opatrenia, ktorými tieto strategické ciele dosiahne.

Formulár č. S 1 - Plánovací formulár – Vízia, strategický cieľ

Vízia
Strategickou víziou obce je využitím vnútorného potenciálu vytvoriť príťažlivú a zaujímavú lokalitu pre vidiecke bývanie s komplexne vybudovanou infraštruktúrou, kvalitnými životnými podmienkami a zdravým životným prostredím.
Strategický cieľ

⁶ Zdroj: PHSR TTSK 2009-2015, strana 212

⁷ Projektový tím Združenie pre rozvoj mikroregiónu Vážska vodná cesta: PHSR obce Koplotovce, strana 31

Vytvoriť podmienky pre zvýšenie kvality života obyvateľov obce, pre zvýšenie jeho konkurencieschopnosti a ekonomickej výkonnosti s vyváženým rozvojom oblastí trvale udržateľného rozvoja.

Zdroj: vlastné spracovanie

Vízia		
1. Prioritná oblasť - Hospodárska	2. Prioritná oblasť - Sociálna	3. Prioritná oblasť - Environmentálna
ciele Obecná infraštruktúra Administratívne budovy Cestovný ruch	ciele Školstvo a vzdelanie Verejné priestranstvá	ciele Odpadové hospodárstvo Vodné hospodárstvo
Opatrenie 1.1 Zlepšenie obecnej infraštruktúry Opatrenie 1.2 Modernizácia administratívnych budov Opatrenie 1.3 Podpora aktivít v cestovnom ruchu	Opatrenie 2.1 Podpora aktivít v oblasti školstva a vzdelávania Opatrenie 2.2 Budovanie a rekonštrukcia verejných priestranstiev v obci	Opatrenie 3.1 Podpora aktivít v oblasti odpadového hospodárstva Opatrenie 3.2 Podpora aktivít v oblasti vodného hospodárstva

Zdroj: vlastné spracovanie

4 Programová časť

Programová časť PHSR nadväzuje na strategickú časť a obsahuje opatrenia a projekty vrátane ich priradenia k jednotlivým cieľom a prioritám. Zmyslom programovej časti je jej príspevok k splneniu stanoveného strategického cieľa: *Vytvoriť podmienky pre zvýšenie kvality života obyvateľov obce, pre zvýšenie jeho konkurencieschopnosti a ekonomickej výkonnosti s vyváženým rozvojom oblastí trvale udržateľného rozvoja.*

Metodika tvorby PHSR udáva nasledovný postup:

- Pracovná skupina špecifikovala opatrenia, navrhla k nim aktivity a stanovila poradie dôležitosti opatrení a aktivít, projektov vrátane merateľných ukazovateľov výsledku a dopadu. (Formulár č. P 1 - Tabuľka opatrení, aktivít a projektov podľa oblastí, Formulár č. P 2 - Tabuľka ukazovateľov výsledkov, dopadov).
- Riadiaci tím vypracoval sumárny návrh aktivít a projektov ako východisko pre Akčný plán.
- Riadiaci tím stanovil termíny realizácie aktivít, projektov (roky) a odhad ich financovania (výška a zdroje financovania).
- Riadiaci tím zabezpečil vypracovanie formulárov pre prípravu navrhnutých projektov (Formulár P 3 - Formulár pre prípravu projektu).

Opatrenia a projekty vrátane ich priradenia k jednotlivým prioritám

Formulár P1 – Tabuľka opatrení, projektov a priorit podľa oblastí

PRIORITNÁ OBLASŤ 1 – HOSPODÁRSKA OBLASŤ		
Opatrenie	Projekt/Aktivita	Prioritná oblasť/oblasť
Opatrenie 1.1 Zlepšenie obecnej infraštruktúry	1.1.1 Rekonštrukcia verejného osvetlenia	Hospodárska oblasť
	1.1.2 Kameraný systém v obci	
Opatrenie 1.2 Modernizácia administratívnych budov	1.2.1 Rekonštrukcia domu smútku	
	1.2.2 Zabezpečenie bezbariérového vstupu na obecný úrad	
Opatrenie 1.3 Podpora aktivít v cestovnom ruchu	1.3.1 Rekonštrukcia obecného kúpaliska	
PRIORITNÁ OBLASŤ 2 – SOCIÁLNA OBLASŤ		
Opatrenie	Projekt/Aktivita	Prioritná oblasť/oblasť
Opatrenie 2.1 Podpora aktivít v oblasti školstva a vzdelávania	2.1.1 Modernizácia materskej školy	Sociálna oblasť
Opatrenie 2.2 Rekonštrukcia a modernizácia obecných budov	2.2.1 Revitalizácia verejných priestranstiev a vybudovanie detského ihriska v obci	

PRIORITNÁ OBLASŤ 3 – ENVIRONMENTÁLNA OBLASŤ		
Opatrenie	Projekt/Aktivita	Prioritná oblasť/oblasť
Opatrenie 3.1 Podpora aktivít v oblasti odpadového hospodárstva	3.1.1 Dobudovanie a rekonštrukcia odvodňovacích kanálov	Environmentálna oblasť
	3.1.2 Vybudovanie kanalizácie v obci	
Opatrenie 3.2 Podpora aktivít v oblasti vodného hospodárstva	3.2.1 Nový zdroj vody	

Zdroj: vlastné spracovanie

Súbor ukazovateľov výsledkov a dopadov

Súčasťou programovej časti je aj stanovenie ukazovateľov pre hodnotenie PHSR. Ukazovatele výsledkov a dopadov pre PHSR obce sú spracované v prehľade vo [formulári P2a](#), ktorý je súčasťou príloh.

Ukazovatele sú rozdelené do troch kategórií:

- ukazovatele výstupu - práce, tovary a služby, ktoré boli financované počas realizácie aktivít projektu vyjadrené z finančného a vecného hľadiska,
- ukazovatele výsledku - okamžitý efekt realizácie aktivít projektu, ktorý je k dispozícii pre cieľovú skupinu alebo sa jedná o služby poskytnuté cieľovej skupine,
- ukazovatele dopadu - dlhodobý efekt vplyvu na danú prioritnú oblasť alebo cieľovú skupinu, ktorý však realizátor projektu nemôže ovplyvniť.

Pre oblasť hodnotenia dopadov pre PHSR obce boli ako východiskové hodnoty dopadových ukazovateľov stanovené dopadové ukazovatele na nulovej úrovni a hodnotenie dopadov sa uskutočňuje k roku 2020.

Formulár č. P3 – formulár pre prípravu projektov

Základné údaje o projektovom zámere č. 1.2.1	
Názov projektu	Rekonštrukcia domu smútku
Garant	Obec Koplotovce
Kontaktná osoba garanta	Jozef Števík - starosta
Partneri garanta (spolupráca s)	-
Začatie a ukončenie projektu	január – december 2016
Stav projektu pred realizáciou	Dom smútku je v havarijnom stave, okolie nevyhovujúce
Cieľ projektu	Rekonštrukcia domu smútku
Výstupy	Dom smútku spĺňajúci svoju funkciu pre obyvateľov obce
Užívatelia	Obyvatelia obce
Indikátory monitoringu	-
Zmluvné podmienky	VO – výber dodávateľa
Riziká	Neschválenie NFP, výber dodávateľa cez VO

Program hospodárskeho a sociálneho rozvoja obce Koplotovce na roky 2014-2020

Poznámky			Projektová dokumentácia ešte nie je.				
Realizácia projektu							
Fáza/míľnik		Súčinnosť iného odboru alebo subjektu			Termín (mesiac/rok)		
Prerokovanie projektového zámeru		Obecné zastupiteľstvo			04/2015		
Príprava projektovej dokumentácie		Starosta			06/2015		
Vydanie stavebného povolenia		Starosta			08/2015		
Spracovanie žiadosti o NFP		Externý manažment			08/2015		
Výber dodávateľa, podpis zmluvy		Obecné zastupiteľstvo, starosta			08/2015		
Realizácia projektu		Starosta			01/2016 – 12/2016		
Kolaudácia		Starosta			01/2017		
Financovanie projektu							
Druh výdavku	Termín (rok)	Náklady spolu (EUR)	z toho verejné zdroje				z toho súkromné zdroje
			EÚ	ŠR	VÚC	Obec	
Spracovanie projektovej dokumentácie	2015	5 000,00	0	0	0	5 000	0
Realizácia projektu	2015	50 000,00	42 500,00	7 500	0	0	0
SPOLU		55 000,00	42 500,00	7 500	0	5 000	0

Zdroj: vlastné spracovanie

5 Realizačná časť

Realizačná časť je zameraná na popis postupov inštitucionálneho a organizačného zabezpečenia realizácie programu rozvoja obce, systém monitorovania a hodnotenia plnenia programu rozvoja obce s ustanovením merateľných ukazovateľov, vecný a časový harmonogram realizácie programu rozvoja obce s formou akčných plánov. Realizačná časť obsahuje:

- východiská,
- popis úloh jednotlivých partnerov pri realizácii PHSR,
- popis postupov inštitucionálneho a organizačného zabezpečenia,
- stručný popis komunikačnej stratégie PHSR k jednotlivým cieľovým skupinám,
- popis systému monitorovania a hodnotenia plnenia PHSR,
- akčný plán s výhľadom na roky 2015-2016.

■ Východiská a popis úloh jednotlivých partnerov pri realizácii

Obecný úrad má v oblasti prípravy a realizácie programu rozvoja dostatočné skúsenosti na programovej aj projektovej úrovni. Pri realizácii PHSR vystupujú ako partneri obyvatelia obce, ktorí boli prizvaní a zúčastnili sa verejných stretnutí, kde definovali svoje požiadavky, spolupracovali pri definovaní silných a slabých stránok svojej obce. Následne aktívne pristupovali k prerokovaniu finálneho návrhu PHSR obce. V rámci prípravy dokumentu bol vypracovaný i dotazník, ktorý bol distribuovaný obcou do domácnosti. Vzhľadom na nízku návratnosť a malú výpovednú hodnotu, pristúpila obec k verejným stretnutiam s občanmi/podnikateľmi a záujmovými skupinami. Rovnako tak poslanci a zamestnanci OcÚ boli prizvaní ku konzultácii jednotlivých častí strategického dokumentu.

■ Popis postupov organizačného a inštitucionálneho zabezpečenia realizácie PHSR

Realizácia PHSR obce je činnosťou samosprávy obce a obec ju vykonáva prostredníctvom svojich orgánov (obecné zastupiteľstvo, starosta). Samospráva jedenkrát ročne získa a spracuje pripomienky poslancov, OcÚ, partnerov a verejnosti, do leta v čase začiatku prípravy rozpočtu na ďalší rok. Táto činnosť naplánovaná do termínu september príslušného roku, kedy bude predložené hodnotenie PHSR za predchádzajúci rok, aj jeho prípadná aktualizácia.

Vo vzťahu k realizácii PHSR obecné zastupiteľstvo berie na vedomie návrh strategickej časti dokumentu, schvaľuje celý dokument PHSR a každoročne schvaľuje vyhodnotenie jeho plnenia. Obecné zastupiteľstvo taktiež schvaľuje spolufinancovanie projektov. Obecné zastupiteľstvo schvaľuje každoročne hodnotiace a monitorovacie správy, rozhoduje o prípadných zmenách a aktualizácii programu.

Najvyšším výkonným orgánom obce a jeho predstaviteľom je starosta. Rozhoduje vo všetkých veciach správy obce, ktoré nespádajú do právomocí a kompetencií obecného

zastupiteľstva. Starosta sa spolupodieľal na príprave dokumentu, riadil proces realizácie, podpisuje schválenie celého dokumentu, vykonáva uznesenia a zastupuje obec vo vzťahu k štátnym orgánom, k právnickým a fyzickým osobám (radiace orgány príslušných operačných programov, dodávateľa, kontrolné skupiny projektov a i.).

Inštitucionálnu a administratívnu stránku zabezpečuje obecný úrad. Vzhľadom na personálne poddimenzovanie obecnej samosprávy, bude obecný úrad (v prípade nutnosti a zváženia možností) spolupracovať s externými konzultačnými spoločnosťami.

Stručný popis komunikačnej stratégie

Rôzne formy komunikácie budú súčasťou každého z pripravovaných a realizovaných projektov PHSR v rámci povinnej i nep povinnej činnosti informovania a publicity (pri projektoch financovaných z EŠIF a dotačných titulov) alebo v rámci komunikácie zainteresovaných cieľových skupín pri príprave a realizácii jednotlivých projektov. Vzhľadom na charakter obce, prebieha komunikácia osobným stykom s predstaviteľmi/zamestnancami obce, alebo priamou účasťou na zasadnutiach obecného zastupiteľstva. Dôležitým nástrojom komunikácie je pre obec webová stránka, ďalej informačná tabuľa, rozhlas a noviny. Komunikácia s obyvateľmi prebieha neustále až do ukončenia platnosti PHSR.

Ďalším nástrojom komunikácie sú i rokovania v rámci obecného zastupiteľstva, kde materiál na rokovanie pripravuje starosta obce v súčinnosti so zamestnancami obce. Rovnako tak hlavný kontrolór, vychádzajúc z definície jeho funkcie, môže dať stanovisko k prerokovanému materiálu.

Systém monitorovania a hodnotenia

Proces monitorovania PHSR sa vykonáva systematicky a priebežne počas celého trvania PHSR až do ukončenia jeho platnosti. Vstupnými údajmi pre monitorovanie sú uvedené vo Formulári P2 – ukazovatele výstupu, výsledku a dopadu projektu. Výstupom monitorovania je monitorovacia správa za príslušný rok schválená v OcÚ, resp. monitorovacia správa schválená riadiacim orgánom v systéme ITMS alebo podobnom. Za prípravu monitorovacej správy zodpovedá príslušný garant podľa povahy projektu. Jednať sa pritom môže o starostu obce, hlavného kontrolóra obce, poslancov, resp. inú poverenú osobu.

Cieľom monitorovania je získavanie informácií o reálnom plnení opatrení, o prípadnom negatívnom vývoji, spôsobe realizácie, definovanie a prijatie nápravných opatrení.

Samospráva jedenkrát ročne získa a spracuje pripomienky partnerov, OcÚ, poslancov a verejnosti, do leta v čase začiatku prípravy rozpočtu na ďalší rok. Táto činnosť je naplánovaná do termínu príslušného roku, kedy bude predložené hodnotenie PHSR za predchádzajúci rok, jeho prípadná aktualizácia, hodnotenie ukazovateľov vrátane korekcií v rámci pravidelného každoročného hodnotenia. V prípade nutnosti korekcií mimo stanovené

termíny vykoná korekciu starosta obce. Celkový plán hodnotenia je spracovaný vo Formulári R5.

Formulár č. R 5 - Plán hodnotenia a monitorovania

Plán priebežných hodnotení PHSR na programové obdobie 2014 - 2020		
Typ hodnotenia	Vykonať prvýkrát	Dôvod vykonania/ periodicita
Strategické hodnotenie	najskôr v roku 2017	podľa rozhodnutia obce a vzniknutej spoločenskej potreby
Tematické hodnotenie časti PHSR	2016	téma hodnotenia identifikovaná ako riziková časť vo výročnej monitorovacej správe za predchádzajúci kalendárny rok
Ad hoc mimoriadne hodnotenie	Nerozhoduje	pri značnom odklone od stanovených cieľov a doľahnutých hodnôt ukazovateľov
		Pri návrhu na revíziu PHSR
Ad hoc hodnotenie celého PHSR alebo jeho časti	2016-2020	Na základe rozhodnutia starostu, podnetu poslancov

Zdroj: vlastné spracovanie

Formulár č. R 6 – Akčný plán na roky 2015 - 2016

Akčný plán pre oblasť PO 01 Hospodárska oblasť			
Opatrenie 1.1			
1.1.1 Rekonštrukcia verejného osvetlenia	2016	Obec	PRV
1.1.2 Kamerový systém v obci	2016	Obec	PRV
Opatrenie 1.2			
1.2.1 Rekonštrukcia domu smútku	2016	Obec	PRV
Akčný plán pre oblasť PO 02 Sociálna oblasť			
Opatrenie 2.2			
2.2.1 Revitalizácia verejných priestranstiev a vybudovanie detského ihriska v obci	2016	Obec	PRV

Formulár č. R 7 - Záznam z verejného prerokovania

6 Finančná časť

Finančná časť obsahuje finančné zabezpečenie jednotlivých opatrení a aktivít, inštitucionálnu a organizačnú stránku realizácie programu rozvoja obce. Táto časť obsahuje:

- indikatívny finančný plán na celú realizáciu PHSR,
- model viaczdrojového financovania jednotlivých opatrení, aktivít (projektov) za účasti sociálno-ekonomických partnerov v území v prepojení na programový rozpočet obce,
- hodnotiacu tabuľku pre výber projektov.

Postupovalo sa podľa metodiky, a to nasledovne:

- Riadiaci tím zabezpečil spracovanie finančnej časti vo forme Finančného rámca pre realizáciu PHSR (Formulár č. F 6 - Finančný rámec pre realizáciu PHSR) a indikatívny finančný plán PHSR (Formulár č. F 5 - Indikatívny rozpočet – sumarizácia).
- Externý konzultant vypracoval návrhy hodnotiacich tabuliek podľa troch oblastí, (Formulár č. F 2 – Hodnotiaca tabuľka pre výber projektov).
- Návrh finančnej časti sa prerokoval v pracovnej skupine a s partnermi.
- Schválený indikatívny rozpočet sa zapracuje do programového rozpočtu samosprávy a ďalších záväzných dokumentov.
- Riadiaci tím zabezpečil rozpracovanie Indikatívneho finančného plánu do akčných plánov.

Indikatívny finančný plán na celú realizáciu PHSR

Zdroje financovania realizácie PHSR je možné rozčleniť na dve základné kategórie:

Riadne zdroje finančného zabezpečenia

Verejné zdroje

- štátny rozpočet,
- štátne účelové fondy (Environmentálny fond, Štátny fond rozvoja bývania, Recyklačný fond),
- rozpočet vyšších územných celkov (VÚC),
- rozpočet obce.

Iné zdroje

- prostriedky fyzických osôb,
- prostriedky právnických osôb,
- úvery,
- príspevky medzinárodných organizácií,
- iné prostriedky.

Doplnkové zdroje finančného zabezpečenia

- finančné prostriedky z Európskej únie (programovacie obdobie 2014-2020)

Model viaczdrojového financovania jednotlivých projektov

Financovanie jednotlivých projektov bude viaczdrojové, pričom závisieť od aktuálnej finančnej situácie obce a aktuálnych potrieb. Financovanie sa opierať o zdroje obce, štátu, EÚ, VÚC a súkromné zdroje. Vyčíslenie jednotlivých zámerov bolo stanovené kvalifikovaných odhadom, prieskumom a taktiež sa vychádzalo z existujúcich výkazov výmer/rozpočtov projektantov. Finálne podoby budú súčasťou ŽoNFP a budú vychádzať najmä z procesu verejného obstarávania.

Formulár č. F 3 - Model viaczdrojového financovania – intervenčná matica

Viaczdrojové financovanie								
Projekt	Celkové náklady	Verejné financovanie					Súkromné zdroje	Iné zdroje
		EÚ	Štát	VÚC	Obec	Spolu		
1.1.1 Rekonštrukcia verejného osvetlenia	40 000,00	32 300,00	5 700,00	0,00	2 000,00	40 000,00	0,00	0,00
1.1.2 Kamerový systém v obci	15 000,00	8 500,00	1 500,00	0,00	0,00	10 000,00	0,00	0,00
1.2.1 Rekonštrukcia domu smútku	50 000,00	42 500,00	7 500,00	0,00	0,00	50 000,00	0,00	0,00
1.2.2 Zabezpečenie bezbariérového vstupu na obecný úrad	10 000,00	8 500,00	1 500,00	0,00	0,00	10 000,00	0,00	0,00
1.3.1 Rekonštrukcia obecného kúpaliska	50 000,00	40 375,00	7 125,00	0,00	2 500,00	50 000,00	0,00	0,00
2.1.1 Modernizácia materskej školy	30 000,00	24 225,00	4 275,00	0,00	1 500,00	30 000,00	0,00	0,00
2.2.1 Revitalizácia verejných priestranstiev a vybudovanie detského ihriska v obci	120 000,00	102 000,00	18 000,00	0,00	0,00	120 000,00	0,00	0,00
3.1.1 Dobudovanie a rekonštrukcia odvodňovacích kanálov	100 000,00	85 000,00	15 000,00	0,00	0,00	100 000,00	0,00	0,00
3.1.2 Vybudovanie kanalizácie v obci	1 500 000,00	0,00	1 425 000,00	0,00	75 000,00	1 500 000,00	0,00	0,00
3.2.1 Nový zdroj vody	100 000,00	0,00	0,00	0,00	10 000,00	10 000,00	0,00	90 000,00
SPOLU	2 015 000,00	343 400,00	1 485 600,00	0,00	91 000,00	1 920 000,00	0,00	90 000,00

Zdroj: vlastné spracovanie

Formulár č. F 5 – Indikatívny rozpočet – sumarizácia

Oblasť/Rok	Rok							SPOLU
	2014	2015	2016	2017	2018	2019	2020	
Hospodárska oblasť	0,00	0,00	75 000,00	40 000,00	50 000,00	0,00	0,00	165 000,00
Sociálna oblasť	0,00	0,00	120 000,00	0,00	30 000,00	0,00	0,00	150 000,00
Environmentálna oblasť	0,00	0,00	0,00	600 000,00	500 000,00	600 000,00	0,00	1 700 000,00
SPOLU	0,00	0,00	195 000,00	640 000,00	580 000,00	600 000,00	0,00	2 015 000,00

Zdroj: vlastné spracovanie

Formulár č. F 6 - Finančný rámec pre realizáciu PHSR pre potreby súhrnného prehľadu plánovaných projektov a aktivít je súčasťou príloh. **Bude doplnený po schválení PHSR**

Systém hodnotenia a zaradovania projektov do financovania

Pri schvaľovaní financovania jednotlivých projektov je nutné prihliadať na ich dôležitosť a význam vo vzťahu k rozvoju obce. Najvyššiu prioritu majú projekty, ktoré vyplývajú priamo z legislatívy (SR, EÚ) a projekty riešiace havarijnú alebo mimoriadnu situáciu. Do kategórie s vysokou prioritou sú zaradené projekty s oporou vo VZN obce, projekty MAS a projekty s vydaným právoplatným stavebným povolením a ukončeným procesom verejného obstarávania. Strednú prioritu majú projekty, ktoré majú možnosť uchádzať sa o cudzie a doplnkové zdroje financovania (majú oporu v programovej štruktúre operačných programov a prioritných osí EŠIF). Do kategórie 4 a 5 spadajú projekty nachádzajúce sa vo fáze úvah (bez stavebného povolenia či ukončeného procesu VO).

Formulár F2 - Hodnotiacia tabuľka pre výber projektov (upravený pre potreby obce)

Kategória	Úroveň dôležitosti	Hodnotiace kritérium - Opis podmienok pre zaradenie do priority	Projekt
1	Najvyššia	a) Projekty vyplývajúce zo zákona a/alebo legislatívy EÚ b) Projekty riešiace havarijnú alebo mimoriadnu situáciu Splnená jedna z podmienok	1.1.2, 1.2.1., 1.2.2, 2.2.1,
2	Vysoká	a) Projekty vyplývajúce a podporené v rámci VZN obce b) Projekty s právoplatným stavebným povolením a ukončeným VO c) Projekty MAS Splnená jedna z podmienok	1.1.1, 2.1.1, 3.1.1, 3.2.1
3	Stredná	Projekty, ktoré majú možnosť uchádzať sa o cudzie a doplnkové zdroje financovania	3.1.2
4	Nízka	a) Projekty definované ako zámery / v štádiu úvah.	1.3.1
5	Najnižšia	Ostatné	

Zdroj: vlastné spracovanie

Závěrečná část

Formulár č. Z 1 - Schválenie PHSR

Schválenie PHSR	
Dokument	<p>Program hospodárskeho a sociálneho rozvoja obce Koplotovce na roky 2014 – 2020.</p> <p>Program hospodárskeho a sociálneho rozvoja obce je strednodobý rozvojový dokument, ktorý je vypracovaný v súlade s cieľmi a prioritami ustanovenými v národnej stratégii a zohľadňuje ciele a priority ustanovené v programe hospodárskeho rozvoja a sociálneho rozvoja vyššieho územného celku, na území ktorého sa obec nachádza, a je vypracovaný podľa záväznej časti územnoplánovacej dokumentácie obce. Dokument je štruktúrovaný podľa Metodiky na vypracovanie Programu hospodárskeho a sociálneho rozvoja obce/obcí/VÚC (v zmysle novely Zákona NR SR č. 539/2008 Z. z. o podpore regionálneho rozvoja schválenej vládou SR 18. Júna 2014).</p>
Spracovanie	<p>Spracovanie: spracovanie PHSR vykonala obec bezplatne v partnerstve s poradenskou spoločnosťou, ktorá koordinovala proces tvorby PHSR a zabezpečovať dodržiavanie metodických postupov.</p> <p>Autorský kolektív: Ing. Tomáš Galbavý, Ing. Ondrej Hanušovský</p> <p>Obdobie spracovania – január 2015 – apríl 2015</p>
Prerokovanie	<p>Prerokovanie v orgánoch samosprávy (výbory, komisie, rada)</p> <p>Verejné pripomienkovanie: XX.XX.2015</p> <p>Posudzovanie SEA – nerelevantné</p>
Schválenie	<p>Návrh na uznesenie zastupiteľstva – obecné zastupiteľstvo schvaľuje PHSR obce Koplotovce na roky 2014-2020.</p>

Zdroj: vlastné spracovanie

7 Prílohy

Súčasťou dokumentu sú nasledovné prílohy:

- Formulár č. Ú 9 – Ex post hodnotenie predchádzajúceho PHSR
- Formulár č. A 4 – Ex post hodnotenie stavu projektovej pripravenosti
- Formulár č. A 7b – Evidencia podnikateľských subjektov
- Formulár č. A 8 – Evidencia mimovládnych organizácií
- Formulár č. P 2a – Tabuľka ukazovateľov výsledkov, dopadov
- Formulár č. F 6 – Finančný rámec PHSR

Program hospodárskeho a sociálneho rozvoja obce Koplotovce na roky 2014-2020

Formulár č. Ú 9 – Ex-post hodnotenie predchádzajúceho PHSR

Formulár č. Ú 9 - Ex-post hodnotenie predchádzajúceho PHSR vrátane hodnotenia čerpania finančných prostriedkov pri realizácii PHSR

č.	Názov investície - projekt, obec, okres, samosprávny kraj	Číslo a názov aktivity - projekt, obec, okres, samosprávny kraj	Klasifikácia investície (stavby) - triedy	Rok začatia	Ukazovateľ	Cena podľa vykonávacieho projektu		Objem finančných prostriedkov v príslušnom roku spolu			Finančné prostriedky podľa zdrojov								
				Rok dokončenia	Merná jednotka	Celkom	Z toho stavebná časť	Rok	Objem fin. prostriedkov	Z toho verejné investície	Štátny rozpočet	Rozpočet samosprávneho kraja	Rozpočet obce	Štátne účelové fondy	Úvery so zárukou štátu	Rozpočet EÚ	Kód OP	Súkr. zdroje	Iné zdroje
0	1	2	3	4	5	6	7	8	9	10	11	12	13	14	15	16	17	18	19
1	Vybudovanie parkoviska v obci	Cieľ 2 Rozvoj infraštruktúry 7. Vybudovanie chodníkov + miestnych komunikácií	2112 - Miestne komunikácie	2010		21 907,00	21 907,00												
				2010				2010	21 907,00	21 907,00			21 907,00						
2	Predĺženie chodníka	Cieľ 2 Rozvoj infraštruktúry 7. Vybudovanie chodníkov + miestnych komunikácií	2112 - Miestne komunikácie	2010		5 641,00	5 641,00												
				2010				2010	5 641,00	5 641,00			5 641,00						
3	Oprava povrchu miestnych komunikácií v obci	Cieľ 2 Rozvoj infraštruktúry 7. Vybudovanie chodníkov + miestnych komunikácií	2112 - Miestne komunikácie	2013		82 735,00	82 735,00												
				2013				2013	82 735,00	82 735,00	1 241,00		81 494,00						

Program hospodárskeho a sociálneho rozvoja obce Koplotovce na roky 2014-2020

Formulár č. A 4 - Ex-post hodnotenie - stav projektovej pripravenosti

Formulár č. A 4 - Ex-post hodnotenie - stav projektovej pripravenosti investícií k termínu aktualizácie PHSR, resp. vypracovania nového PHSR (pipe_line)																					
por. č.	Politika - oblasť	Názov investície, obec, okres, samosprávny kraj	Klasifikácia stavby - triedy	Rok začatia-plán	Technická príprava mesač/rok	Cena podľa stavebného zámery		Navrhovaný objem finančných prostriedkov v príslušnom roku spolu			Finančné prostriedky podľa zdrojov										
				Rok dokončenia-plán		ÚR: SP: PD:	Celkom	Z toho stavebná časť	Rok	Objem fin. prostriedkov celkom	Z toho verejné investície	Štátny rozpočet	Rozpočet samosprávneho kraja	Rozpočet obce	Štátne účelové fondy	Úvery so zárukou štátu	Rozpočet EÚ	Kód OP	Súkr. zdroje	Iné zdroje	
0	1	2	3	4	5	6	7	8	9	10	11	12	13	14	15	16	17	18	19		
1	Politika (oblasť)-hospodárska	Rekonštrukcia domu smútku, obec Koplotovce, okres Hlohovec, TTSK	1274 - Ostatné budovy, in.	2015	8/15	50 000,00	50 000,00														
					8/15			2016	50 000,00	50 000,00	7 500,00						42 500,00	PRV			
				2016	6/15																
2		Rekonštrukcia obecného kúpaliska, okres Hlohovec, TTSK	1274 - Ostatné budovy, in.	2018	3/18	50 000,00	50 000,00														
					3/18			2018	50 000,00	50 000,00	7 125,00		2 500,00				40 375,00	LEADER			
				2018	1/18																
3		Rekonštrukcia verejného osvetlenia, okres Hlohovec, TTSK		2017	3/17	40 000,00	N/A														
					3/17			2017	40 000,00	40 000,00	5 700,00		2 000,00				32 300,00	LEADER			
				2017	1/17																
4		Zabezpečenie bezbariérového vstupu na obecný úrad, okres Hlohovec, TTSK	1220 - Budovy pre administratívu	2015	8/15	10 000,00	10 000,00														
					8/15			2016	10 000,00	10 000,00	1 500,00						8 500,00	PRV			
				2016	6/15																
5		Kamerový systém v obci, okres Hlohovec, TTSK		2015	8/15	15 000,00	0,00														
					8/15			2016	15 000,00	15 000,00	2 250,00						12 750,00	PRV			
				2016	6/15																
6	Politika (oblasť)-sociálna	Modernizácia materskej školy, obec Koplotovce, okres Hlohovec, TTSK	1263 - Školy, univerzity a budovy na vzdelávanie	2017	N/A	30 000,00	30 000,00														
					N/A			2018	30 000,00	30 000,00	4 275,00		1 500,00				24 225,00	LEADER			
				2018	9/17																
7		Revitalizácia verejných priestranstiev a vybudovanie detského ihriska v obci, obec Koplotovce, okres Hlohovec, TTSK	2411 - Športové ihriská	2015	6/15	120 000,00	120 000,00														
					6/15			2016	120 000,00	120 000,00	18 000,00						102 000,00	PRV			
				2016	3/15																
8	Politika (oblasť) - environmentálna	Nový zdroj vody, obec Koplotovce, okres Hlohovec, TTSK	2222 - Miestne potrubné rozvody vody	2016	8/16	100 000,00	100 000,00														
					8/16			2017	100 000,00	100 000,00			10 000,00							90 000,00	
				2017	6/16																
9		Dobudovanie a rekonštrukcia odvodňovacích kanálov, obec Koplotovce, okres Hlohovec, TTSK	2223 - Miestne kanalizácie	2018	8/18	100 000,00	100 000,00														
					8/18			2019	100 000,00	100 000,00	15 000,00							85 000,00	PRV		
				2019	6/18																
10		Vybudovanie kanalizácie v obci, obec Koplotovce, okres Hlohovec, TTSK	2223 - Miestne kanalizácie	2016	12/16	1 500 000,00	1 500 000,00	2017	500 000,00	500 000,00	475 000,00		25 000,00					EF			
					12/16			2018	500 000,00	500 000,00	475 000,00		25 000,00						EF		
				2019	9/16			2019	500 000,00	500 000,00	475 000,00		25 000,00						EF		

Program hospodárskeho a sociálneho rozvoja obce Koplotovce na roky 2014-2020

Formulár č. A 7b - Evidencia podnikateľských subjektov v obci

Formulár č. A 7 Evidencia podnikateľských subjektov obce KOPLOTOVCE

Číslo	Názov PO/sídlo	Počet zamestnancov (rok)	Prírastok/úbytok zamestnancov	Tržby (rok)	Zisk (rok)	Rast pridanej hodnoty (rok)	Záznam z rokovania o Dohode o partnerstve dňa:	Poznámky	Kontakt
<u>1</u>	DOS-DROTAR ,s.ro. Koplotovce č.108	25	N/A	N/A	N/A	N/A	N/A	N/A	033/7331042
<u>2</u>	ELEKTRO FIDELITAS,s.r.o. Koplotovce č.5	10	N/A	N/A	N/A	N/A	N/A	N/A	908561650
<u>3</u>	Meva sport Slovakia,s.r.o. Koplotovce č. 272	10	N/A	N/A	N/A	N/A	N/A	N/A	948 679 022
<u>4</u>	Ma V Group,s.r.o. Koplotovce č.94	1	N/A	N/A	N/A	N/A	N/A	N/A	908115630
<u>5</u>	MT Corret,s.ro. Koplotovce č. 291	1	N/A	N/A	N/A	N/A	N/A	N/A	915870538

Číslo:	Názov subjektu:	Právna forma:	IČO:	DIČ:
1	DOS-DROTAR	s.r.o.	31448992	2020392297
Sídlo:			Prevádzkárne/Prevádzkárne:	
Koplotovce č. 108			Mierova ul. 2233 , 920 01 Hlohovec	
Predmet činnosti:				Počet zamestnancov:
dopravná-prepravná a špedičná činnosť vrátane zahraničnej dopravy				25
Konateľ/lia:			Kontaktná osoba/y:	
p.Anton Konečný			p.Anton Konečný	
Kontakty				
adresa:		telefón:	e-mail:	internetová stránka:
Koplotovce č. 108		033/7331042, 0905 466 532	dos.drotar@dos-drotar.sk	www.dos-drotar.sk
Poznámky (spolupráca s obcou, mestom):				

Program hospodárskeho a sociálneho rozvoja obce Koplotovce na roky 2014-2020

Číslo:	Názov subjektu:	Právna forma:	IČO:	DIČ:
2	ELEKTRO FIDELITAS	s.r.o.	36 232 955	
Sídlo:			Prevádzkárne/Prevádzkárne:	
Koplotovce č.5			Hlohovec, ul.Šoltésvej	
Predmet činnosti:				Počet zamestnancov:
montáž, oprava a údržba vyhradených elektrických zariadení a výroba rozvádzačov nízkeho napätia				10
Konateľ/lia:			Kontaktná osoba/y:	
Ing.Marián Lukáč			Ing.Marián Lukáč , p. Viera Lukáčová	
Kontakty				
adresa:	telefón:	e-mail:	internetová stránka:	
Koplotovce č.5	908 561 650	info@svpfidelitas.sk	www.svpfidelitas.sk	
Poznámky (spolupráca s obcou, mestom):				

Program hospodárskeho a sociálneho rozvoja obce Koplotovce na roky 2014-2020

Číslo:	Názov subjektu:	Právna forma:	IČO:	DIČ:
3.	Meva sport Slovakia	s.r.o.	46050302	
Sídlo:			Prevádzkárne/Prevádzkárne:	
Koplotovce č. 272			Hlohovec, Pod Jašterom	
Predmet činnosti:				Počet zamestnancov:
kúpa tovaru na účely predaja konečnému spotrebiteľovi, sprostredkovateľská služba v oblasti obchodu				10
Konateľ/lia:			Kontaktná osoba/y:	
p.Mário Kyjak			p.Mário Kyjak , p. Veronika Kyjaková	
Kontakty				
adresa:	telefón:	e-mail:	internetová stránka:	
Koplotovce č. 272	0948 722 088 , 0948 679 022	info@mevasport.sk		
Poznámky (spolupráca s obcou, mestom):				

Program hospodárskeho a sociálneho rozvoja obce Koplotovce na roky 2014-2020

Číslo:	Názov subjektu:	Právna forma:	IČO:	DIČ:
4	MaV Group	s.r.o.	44 306 377	
Sídlo:			Prevádzkárne/Prevádzkárne:	
Koplotovce č. 94			Koplotovce č. 67	
Predmet činnosti:				Počet zamestnancov:
kúpa tovaru na účely predaja konečnému spotrebiteľovi, príprava a predaj konzumácie alk.aneal.nápojov,piva,vína a destilátov				1
Konateľ/lia:			Kontaktná osoba/y:	
p.Martin Kvasňovský , p. Vladimír Kvasňovský			p.Martin Kvasňovský , p. Gabriela Kvasňovská	
Kontakty				
adresa:		telefón:	e-mail:	internetová stránka:
Koplotovce č. 94 , Koplotovce č. 37		908 115 630		
Poznámky (spolupráca s obcou, mestom):				

Program hospodárskeho a sociálneho rozvoja obce Koplotovce na roky 2014-2020

Číslo:	Názov subjektu:	Právna forma:	IČO:	DIČ:
5.	MT Corret	s.r.o.	46 739 424	
Sídlo:			Prevádzkareň/Prevádzkárne:	
Koplotovce č. 291			Koplotovce č. 291	
Predmet činnosti:				Počet zamestnancov:
výroba jednoduchých drevárskych výrobkov,zostavenie stolárskych dielcov				1
Konateľ/lia:			Kontaktná osoba/y:	
p.Tomáš Minarčík			p.Tomáš Minarčík	
Kontakty				
adresa:		telefón:	e-mail:	internetová stránka:
Koplotovce č. 291		915 870 538		
Poznámky (spolupráca s obcou, mestom):				

Program hospodárskeho a sociálneho rozvoja obce Koplotovce na roky 2014-2020

Formulár č. A 8 - Evidencia mimovládnych organizácií

Evidencia mimovládnych organizácií	
P. č.	Názov:
<u>1</u>	SAMOJED KLUB SLOVENSKO
<u>2</u>	Telovýchovná jednota Slovan Koplotovce

Číslo:	Názov subjektu:	Právna forma:	IČO:
1	SAMOJED KLUB SLOVENSKO	občianske združenie	45010129
Sídlo:		Prevádzkareň/Prevádzkarne:	
Koplotovce č. 106		Koplotovce č. 106	
Predmet činnosti:		Cieľová skupina predmetu činnosti:	Počet členov:
chov psov , rasa samojed		mládež	10
Štátárny zástupca:		Kontaktná osoba/y:	
Ing. Janka Fullierová		Ing. Janka Fullierová	
Kontakty			
adresa:	telefón:	e-mail:	internetová stránka:
Koplotovce č. 106			
Poznámky (spolupráca s obcou, obcami)			

Program hospodárskeho a sociálneho rozvoja obce Koplotovce na roky 2014-2020

Číslo:	Názov subjektu:	Právna forma:	IČO:
2.	Telovýchovná jednota Slovan Koplotovce	občianske združenie	18049940
Sídlo:		Prevádzkareň/Prevádzkarne:	
Koplotovce č. 81		Koplotovce č. 100	
Predmet činnosti:		Cieľová skupina predmetu činnosti:	Počet členov:
futbalový klub		mládež	20
Štátárny zástupca:		Kontaktná osoba/y:	
p.Peter Poláčík		p.Peter Poláčík	
Kontakty			
adresa:	telefón:	e-mail:	internetová stránka:
Koplotovce č. 100	904 392 330		www.koplotovce.sk
Poznámky (spolupráca s obcou, obcami)			

Program hospodárskeho a sociálneho rozvoja obce Koplotovce na roky 2014-2020

Formulár č. P 2 - Tabuľka ukazovateľov výsledkov, dopadov

Formulár č. P 2 - Tabuľka ukazovateľov výsledkov, dopadov

Typ ukazovateľa	Názov ukazovateľa	Definícia	Informačný zdroj	Merná jednotka	Východisková hodnota	Cieľová hodnota / Rok	
					2015	2017	2020
PRIORITA							
1.1.1 Rekonštrukcia verejného osvetlenia							
Hlavné - Core ukazovatele:	výstup	Náklady na realizáciu	OcÚ	EUR	0	40 000	40 000
	výsledok	Energetická úspora	OcÚ	kwh/rok	0	N/A	N/A
	dopad	Zrealizované projekty technickej infraštruktúry	OcÚ	počet	0	1	1
1.1.2 Kamerový systém v obci							
Hlavné - Core ukazovatele:	výstup	Náklady na realizáciu	OcÚ	EUR	0	15 000	15 000
	výsledok	Kamerový systém	OcÚ	počet	0	1	1
	dopad	Zrealizované projekty dopravnej infraštruktúry	OcÚ	počet	0	1	1
1.2.1 Rekonštrukcia domu smútku							
Hlavné - Core ukazovatele:	výstup	Náklady na realizáciu	OcÚ	EUR	0	50 000	50 000
	výsledok	Zrekonštruované obecné budovy	OcÚ	počet	0	1	1
	dopad	Zrealizované projekty technickej infraštruktúry	OcÚ	počet	0	1	1
1.2.2 Zabezpečenie bezbariérového vstupu na obecný úrad							
Hlavné - Core ukazovatele:	výstup	Náklady na realizáciu	OcÚ	EUR	0	10 000	10 000
	výsledok	Zrekonštruované obecné budovy	OcÚ	počet	0	1	1
	dopad	Zrealizované projekty technickej infraštruktúry	OcÚ	počet	0	1	1
1.3.1 Rekonštrukcia obecného kúpaliska							
Hlavné - Core ukazovatele:	výstup	Náklady na realizáciu	OcÚ	EUR	0	0	50 000
	výsledok	Zrekonštruované objekty cestovného ruchu	OcÚ	počet	0	0	1
	dopad	Zrealizované projekty technickej infraštruktúry	OcÚ	počet	0	0	1
2.1.1 Modernizácia materskej školy							
Hlavné - Core ukazovatele:	výstup	Náklady na realizáciu	OcÚ	EUR	0	0	30 000
	výsledok	Zrekonštruované budovy MŠ	OcÚ	počet	0	0	1
	dopad	Zrealizované projekty technickej infraštruktúry	OcÚ	počet	0	0	1
2.2.1 Revitalizácia verejných priestranstiev a vybudovanie detského ihriska v obci							
Hlavné - Core ukazovatele:	výstup	Náklady na realizáciu	OcÚ	EUR	0	120 000	120 000
	výsledok	Revitalizované objekty pre voľnočasové aktivity	OcÚ	počet	0	2	2
	dopad	Zrealizované projekty technickej infraštruktúry	OcÚ	počet	0	1	1
3.1.1 Dobudovanie a rekonštrukcia odvodňovacích kanálov							
Hlavné - Core ukazovatele:	výstup	Náklady na realizáciu	OcÚ	EUR	0	0	100 000
	výsledok	Dĺžka novovybudovaných a rekonštruovaných kanálov	OcÚ	Merná jed	0	0	N/A
	dopad	Zrealizované projekty technickej infraštruktúry	OcÚ	počet	0	0	1
3.1.2 Vybudovanie kanalizácie v obci							
Hlavné - Core ukazovatele:	výstup	Náklady na realizáciu	OcÚ	EUR	0	500 000	1 500 000
	výsledok	Počet EO napojených na kanalizáciu	OcÚ	počet	0	50	150
	dopad	Zrealizované projekty technickej infraštruktúry	OcÚ	počet	0	1	1
3.2.1 Nový zdroj vody							
Hlavné - Core ukazovatele:	výstup	Náklady na realizáciu	OcÚ	EUR	0	100 000	100 000
	výsledok	Počet EO napojených na nový zdroj vody	OcÚ	počet	0	700	700
	dopad	Zrealizované projekty technickej infraštruktúry	OcÚ	počet	0	1	1

