



## PROGRAM HOSPODÁRSKEHO ROZVOJA A SOCIÁLNEHO ROZVOJA MESTA LEOPOLDOV



### PROGRAMOVACIE OBDOBIE 2016 - 2025

#### Formulár č. Ú 1 - Hlavička dokumentu PHRSR

<b>Názov:</b>	Program hospodárskeho rozvoja a sociálneho rozvoja mesta Leopoldov 2016 - 2025
<b>Územné vymedzenie :</b>	Trnavský kraj, okres Hlohovec, mesto Leopoldov – ŠÚJ 507253
<b>Územný plán mesta schválený:</b>	áno
<b>Dátum schválenia PHRSR:</b>	
<b>Dátum platnosti:</b>	2016 - 2025
<b>Verzia</b>	1.0.
<b>Publikovaný verejne:</b>	

Zdroj: vlastné spracovanie



Leopoldov	
Erb	Vlajka
	
Základné údaje	
Kraj:	Trnavský
Okres:	Hlohovec
Región:	Dolné Považie
Poloha:	48°26'39"S 17°46'03"V
Nadmorská výška:	143 m n. m.
Rozloha:	5,65 km <sup>2</sup> (565 ha)
Počet obyvateľov:	4 143 (31. 12. 2014)
Hustota obyvateľstva:	733,27 obyv./km <sup>2</sup>
Nacionále	
PSČ	920 41
ŠÚJ	507253
ECV	HC
Tel. predvoľba	+421-33
Oficiálne adresy	
Adresa:	M. úrad Leopoldov, Hlohovská cesta 104/2, 920 41 Leopoldov
Web:	www.leopoldov.sk
E-mail:	mesto@leopoldov.sk, sekretariat@leopoldov.sk
Telefón:	033 / 734 22 07, 734 23 88, 73
Fax:	033 / 734 23 88



## OBSAH

<b>1 ÚVOD .....</b>	<b>5</b>
<b>ANALYTICKÁ ČASŤ PROGRAMU HOSPODÁRSKEHO ROZVOJA A SOCIÁLNEHO ROZVOJA LEOPOLDOV .....</b>	<b>12</b>
<b>2 ZÁKLADNÁ CHARAKTERISTIKA MESTA .....</b>	<b>13</b>
2.1. HISTÓRIA MESTA .....	13
2.2. PRÍRODNÉ POMERY .....	15
2.3. TECHNICKÁ INFRAŠTRUKTÚRA .....	18
2.4. DOPRAVA .....	22
2.5. ŽIVOTNÉ PROSTREDIE .....	26
2.6. OBYVATELSTVO .....	31
2.7. VZDELANIE A ZAMESTNANOSŤ .....	38
2.8. BÝVANIE .....	40
2.9. PODNIKATEĽSKÉ SUBJEKTY A INŠTITÚCIE .....	42
2.10. ŠKOLSTVO A VZDELANIE .....	44
2.11. SOCIÁLNA SFÉRA .....	46
2.12. ZDRAVOTNÍCTVO .....	48
2.13. ŠPORT .....	49
2.14. KULTÚRA .....	49
2.15. UBYTOVACIE ZARIADENIA .....	51
2.16. STRAVOVACIE A REŠTAVRAČNÉ SLUŽBY .....	51
2.17. CESTOVNÝ RUCH .....	51
2.18. REKAPITULÁCIA ROZPOČTU MESTA ZA ROKY 2010 – 2014 .....	53
2.19. SAMOSPRÁVA .....	53
2.21. IDENTIFIKÁCIA HLAVNÝCH VONKAJŠÍCH FAKTOROV ROZVOJA ÚZEMIA A ANALÝZA VPLYVU VONKAJŠIEHO PROSTREDIA NA VÝVOJ SITUÁCIE V ÚZEMÍ .....	53
2.21. EX-POST HODNOTENIE PREDCHÁDZAJÚCEHO PHSR .....	55
<b>3 SWOT ANALÝZY .....</b>	<b>55</b>
3.1 HOSPODÁRSTVO A VEDECKO-TECHNICKÝ ROZVOJ .....	57
3.2 DOPRAVA A KOMUNIKÁCIE .....	58
3.3 TECHNICKÁ INFRAŠTRUKTÚRA .....	59
3.4 ODPADOVÉ HOSPODÁRSTVO .....	60
3.5 ŽIVOTNÉ PROSTREDIE .....	60
3.6 SOCIÁLNA OBLASŤ A ZDRAVOTNÍCTVO .....	61
3.7 ŠKOLSTVO A ŠPORT .....	62
3.8 KULTÚRA .....	63
3.9 PROPAGÁCIA A CESTOVNÝ RUCH .....	64
3.10 ADMINISTRATÍVA A BEZPEČNOSŤ .....	65
3.11 INFORMATIZÁCIA MESTA .....	65
3.12 PROBLÉMOVÁ ANALÝZA – HLAVNÉ ODVETVOVÉ DISPARITY A VYMEDZENIE CIELOVÝCH SKUPÍN SO SÚSTREDENOU PODPOROU MESTA LEOPOLDOV .....	66
<b>STRATEGICKÁ ČASŤ PROGRAMU HOSPODÁRSKEHO ROZVOJA A SOCIÁLNEHO ROZVOJA LEOPOLDOV .....</b>	<b>73</b>
<b>4 VÍZIA A POSLANIE MESTA LEOPOLDOV .....</b>	<b>73</b>
<b>5 FORMULÁCIA A NÁVRH STRATÉGIE .....</b>	<b>76</b>
<b>PROGRAMOVÁ ČASŤ PROGRAMU HOSPODÁRSKEHO ROZVOJA A SOCIÁLNEHO ROZVOJA LEOPOLDOV .....</b>	<b>84</b>
5.1 PROGRAM 1. HOSPODÁRSTVO A VEDECKO-TECHNICKÝ ROZVOJ .....	85
5.2 PROGRAM 2. DOPRAVA A KOMUNIKÁCIE .....	86
5.3 PROGRAM 3. TECHNICKÁ INFRAŠTRUKTÚRA .....	87
5.4 PROGRAM 4. ODPADOVÉ HOSPODÁRSTVO .....	87
5.5 PROGRAM 5. ŽIVOTNÉ PROSTREDIE .....	88
5.6 PROGRAM 6. SOCIÁLNE SLUŽBY A ZDRAVOTNÍCTVO .....	89
5.7 PROGRAM 7. VZDELÁVANIE A ŠPORT .....	90
5.8 PROGRAM 8. KULTÚRA .....	91
5.9 PROGRAM 9. PROPAGÁCIA A CESTOVNÝ RUCH .....	92
5.10 PROGRAM 10. ADMINISTRATÍVA A BEZPEČNOSŤ .....	93
5.11 PROGRAM 11. INFORMATIZÁCIA MESTA .....	93
<b>6 MERATEĽNÉ INDIKÁTORY .....</b>	<b>94</b>
6.1 PROGRAM 1. HOSPODÁRSTVO A VEDECKO-TECHNICKÝ ROZVOJ .....	94
6.2 PROGRAM 2. DOPRAVA A KOMUNIKÁCIE .....	95
6.3 PROGRAM 3. TECHNICKÁ INFRAŠTRUKTÚRA .....	96
6.4 PROGRAM 4. ODPADOVÉ HOSPODÁRSTVO .....	97
6.5 PROGRAM 5. ŽIVOTNÉ PROSTREDIE .....	97
6.6 PROGRAM 6. SOCIÁLNE SLUŽBY A ZDRAVOTNÍCTVO .....	98
6.7 PROGRAM 7. VZDELÁVANIE A ŠPORT .....	99
6.8 PROGRAM 8. KULTÚRA .....	100
6.9 PROGRAM 9. PROPAGÁCIA A CESTOVNÝ RUCH .....	101
6.10 PROGRAM 10. ADMINISTRATÍVA A BEZPEČNOSŤ .....	101
<b>REALIZAČNÁ ČASŤ PROGRAMU HOSPODÁRSKEHO ROZVOJA A SOCIÁLNEHO ROZVOJA LEOPOLDOV .....</b>	<b>103</b>
<b>7 INŠTITUCIONÁLNE A ORGANIZAČNÉ ZABEZPEČENIE REALIZÁCIE PHSR MESTA LEOPOLDOV .....</b>	<b>104</b>
7.1 SYSTÉM MONITOROVANIA A HODNOTENIA PLNENIA PHSR .....	105



7.2 KOMUNIKAČNÝ PLÁN .....	107
<b>8 AKČNÝ PLÁN .....</b>	<b>108</b>
8.1 PROGRAM 1. HOSPODÁRSTVO A VEDECKO-TECHNICKÝ ROZVOJ .....	108
8.2 PROGRAM 2. DOPRAVA A KOMUNIKÁCIE .....	110
8.3 PROGRAM 3. TECHNICKÁ INFRAŠTRUKTÚRA .....	112
8.4 PROGRAM 4. ODPADOVÉ HOSPODÁRSTVO .....	114
8.5 PROGRAM 5. ŽIVOTNÉ PROSTREDIE .....	116
8.6 PROGRAM 6. SOCIÁLNE SLUŽBY A ZDRAVOTNÍCTVO .....	118
8.7 PROGRAM 7. VZDELÁVANIE A ŠPORT .....	120
8.8 PROGRAM 8. KULTÚRA .....	123
8.9 PROGRAM 9. PROPAGÁCIA A CESTOVNÝ RUCH .....	124
8.10 PROGRAM 10. ADMINISTRATÍVA A BEZPEČNOSŤ .....	126
8.11 PROGRAM 11. INFORMATIZÁCIA MESTA .....	126
<b>FINANČNÁ ČASŤ PROGRAMU HOSPODÁRSKEHO ROZVOJA A SOCIÁLNEHO ROZVOJA LEOPOLDOV .....</b>	<b>128</b>
<b>9 FINANČNÝ PLÁN PROGRAMU .....</b>	<b>129</b>
9.1 PROGRAM 1. HOSPODÁRSTVO A VEDECKO-TECHNICKÝ ROZVOJ .....	129
9.2 PROGRAM 2. DOPRAVA A KOMUNIKÁCIE .....	131
9.3 PROGRAM 3. TECHNICKÁ INFRAŠTRUKTÚRA .....	132
9.4 PROGRAM 4. ODPADOVÉ HOSPODÁRSTVO .....	133
9.5 PROGRAM 5. ŽIVOTNÉ PROSTREDIE .....	135
9.6 PROGRAM 6. SOCIÁLNE SLUŽBY A ZDRAVOTNÍCTVO .....	137
9.7 PROGRAM 7. VZDELÁVANIE A ŠPORT .....	138
9.8 PROGRAM 8. KULTÚRA .....	139
9.9 PROGRAM 9. PROPAGÁCIA A CESTOVNÝ RUCH .....	141
9.10 PROGRAM 10. ADMINISTRATÍVA A BEZPEČNOSŤ .....	142
9.11 PROGRAM 11. INFORMATIZÁCIA MESTA .....	142
<b>10 ZÁVER .....</b>	<b>148</b>
<b>11 POUŽITÁ LITERATÚRA .....</b>	<b>149</b>



## 1 ÚVOD

Dokument „ Program hospodárskeho rozvoja a sociálneho rozvoja mesta Leopoldov s výhľadom do roku 2025 (PHSR) je strednodobý strategický dokument, ktorý na základe analýzy hospodárskeho a sociálneho rozvoja mesta stanovuje jeho strategické ciele a priority rozvoja. Je prostriedkom na napĺňanie vízie ďalšieho smerovania rozvoja mesta. Programom hospodárskeho rozvoja a sociálneho rozvoja mesta Leopoldov sa uskutočňuje podpora rozvoja na úrovni miestnej samosprávy s dôrazom na sociálnu, ekonomickú a kultúrnu sféru. Je to program cielených opatrení, navrhnutý pre oživenie sociálneho, ekonomického a kultúrneho rozvoja mesta Leopoldov, ktorý na základe výsledkov ročného hodnotenia bude priebežne aktualizovaný a doplňovaný.

### Formulár č. Ú 2 - Zámer spracovania PHRSR

<b>Zámer spracovania PHRSR</b>	
<b>Názov dokumentu</b>	- Program hospodárskeho rozvoja a sociálneho rozvoja mesta Leopoldov na roky 2016 - 2025
<b>Forma spracovania</b>	- pracovníkmi samosprávy mesta Leopoldov - externou odbornou firmou (dodávateľom)  Externá odborná firma bude zodpovedať za metodické vedenie, implementáciu a zostavenie finálneho dokumentu, pričom bude využívať výstupy pracovných skupín zriadených mestom za účelom spracovania dokumentu.
<b>Riadenie procesu spracovania</b>	Za riadenie procesu spracovania bude zodpovedať riadiaci tím zložený zo zástupcov mesta a dodávateľa. Členmi riadiaceho tímu budú:  - za mesto: Mgr. Terézia Kavuliaková – primátorka mesta Ing. Adriana Urbanová – prednostka MsÚ Ing. Kristína Bajtalová  - za dodávateľa: Bude určené po výbere dodávateľa  Riadiaci tím zodpovedá za: - celkovú koordináciu spracovania programu rozvoja mesta (PRM) - zostavenie zámeru spracovania PRM - spracovanie analýzy vnútorného a vonkajšieho prostredia s podporou dodávateľa, - určenie tém na spracovanie charakteristiky územia, - spracovanie východísk pre strategickú časť v spolupráci s dodávateľom (vyhodnotenie predchádzajúceho PRM, vyhodnotenie väzieb na ďalšie koncepčné dokumenty, súhrnné zhodnotenie situácie cieľového územia, pomenovanie problémov a hľadanie príčin zistených problémov), - vypracovanie strategickej verzie v spolupráci s dodávateľom na základe podkladov od pracovných skupín, - vypracovanie sumárneho návrhu aktivít a projektov ako východisko pre Akčný plán v spolupráci s dodávateľom, - stanovenie termínov realizácie aktivít, projektov a odhad ich financovania (výška a zdroje financovania) v spolupráci s dodávateľom a pracovnými skupinami, - vypracovanie formulárov pre prípravu navrhnutých projektov v spolupráci s pracovnými skupinami a dodávateľom, - spracovanie akčného plánu na daný rozpočtový rok s výhľadom na 2 roky v spolupráci s pracovnými skupinami a dodávateľom, - vytvorenie systému monitorovania, hodnotenia a aktualizácie PRM, - informovanie verejnosti o realizácii PRM, - spracovanie finančnej časti vo forme Finančného rámca pre realizáciu PRM v spolupráci s dodávateľom, - rozpracovanie Indikatívneho finančného plánu do akčných plánov v spolupráci s dodávateľom, - finalizáciu dokumentu a jeho predloženie zastupiteľstvu na schválenie.  Za tvorbu obsahu budú zodpovedať pracovné skupiny, ktoré budú totožné so zriadenými komisiami Mesta Leopoldov: - Finančná komisia, - Komisia investičných činností, územného plánovania, výstavby a životného prostredia - Komisia kultúry, športu, mládeže, rodiny a seniorov, dotácií a komunitného plánovania - Komisia sociálna, zdravotná a bytovej politiky  Členstvo v pracovných skupinách pre miestne záujmové organizácie bude ponúknuté na



	<p>báze dobrovoľnosti. Partnerské organizácie – s nimi bude spísaná dohoda o partnerstve podľa Metodiky.</p> <p>Pracovné skupiny budú zodpovedať za:</p> <ul style="list-style-type: none"> <li>- prerokovanie východísk pre strategickú časť,</li> <li>- prípravu podkladov pre formuláciu strategickej vízie mesta,</li> <li>- návrh strategických cieľov a opatrení v súlade s vybraným typom stratégie,</li> <li>- špecifikáciu opatrení, návrh aktivít a stanovené poradie dôležitosti opatrení a aktivít, projektov vrátane merateľných ukazovateľov výsledkov a dopadu,</li> <li>- vypracovanie návrhu hodnotiacich tabuliek podľa oblastí – politik k navrhnutým opatreniam pre výber projektov v súlade s finančno – ekonomickými možnosťami,</li> <li>- prerokovanie návrhu finančnej časti.</li> </ul> <p>Proces spracovania PRM bude prebiehať v úzkej komunikácii s verejnosťou. Verejnosť bude pravidelne oboznamovaná s priebežnými výstupmi prostredníctvom webovej stránky mesta a ich názory budú zozbierané formou elektronického prieskumu.</p>
<b>Obdobie spracovania</b>	Od 01. 06.2015 do 07. 12. 2015 Harmonogram spracovania – formulár č. 3
<b>Financovanie spracovania</b>	Celkové spracovanie bude financované z rozpočtu mesta vo výške: 1 000 eur s DPH

Zdroj: Weisová, Bernátová: Strategické plánovanie samosprávy, Municipalia 2012

#### Formulár č. Ú 3 - Harmonogram spracovania PHRSR

Harmonogram spracovania PHRSR												
Termín	I	II	III	IV	V	VI	VII	VIII	IX	X	XI	XII
Úvod												
Analytická časť												
Strategická časť												
Programová časť												
Realizačná časť												
Finančná časť												
Záver												

Zdroj: Weisová, Bernátová: Strategické plánovanie samosprávy, Municipalia 2012

Bol spracovaný na základe zákona Národnej rady SR č. 539/2008 Z. z. o podpore regionálneho rozvoja v znení zákona 309/2014 Z.z., ktorý definuje Program hospodárskeho rozvoja a sociálneho rozvoja mesta ako strednodobý programový dokument, obsahujúci analýzu hospodárskeho a sociálneho rozvoja mesta, hlavné smery jej vývoja, ustanovenie cieľov, prvoradých potrieb a úloh vo všetkých oblastiach života mesta. Súčasťou programu je aj návrh jeho administratívneho a finančného zabezpečenia. Zákon stanovuje aj úlohy, týkajúce sa vypracovávaní, schvaľovania, zabezpečenia plnenia a pravidelného vyhodnocovania predmetného programového dokumentu. Pri spracovaní programu boli rešpektované zásady regionálnej politiky vlády Slovenskej republiky a princípy regionálnej politiky Európskej únie zakotvené najmä v nariadení Rady (ES) č. 1266/1999 (nariadenie o štrukturálnych fondoch).

#### Formulár č. Ú 7 - Použité participatívne metódy

Metóda	Informovanie verejnosti	Získavanie názorov verejnosti	Zohľadnenie názorov verejnosti
<b>Tlačené materiály</b>			
Verejné informačné tabule	áno		
Informačné formuláre, tabuľky údajov,	áno		
Internetové stránky	áno		
<b>Využitie existujúcich médií</b>			
Zverejňovanie informácií v miestnej tlači	áno	áno	
<b>Stretnutia</b>			
Stretnutia s kľúčovými ľuďmi/skupinami	áno	áno	áno
Návšteva v dotknutom území	áno	áno	áno
Využitie miestnych ľudí na získavanie názorov	áno	áno	áno
<b>Rozhovory a prieskumy</b>			
Dotazník pre záujmové skupiny	áno	áno	
Dotazník pre širokú verejnosť	áno	áno	
<b>Poradné skupiny</b>			



Miestne poradné skupiny	áno	áno	áno
<b>Riešenie problémov</b>			
Rokovanie bez prítomnosti moderátora/facilitátora	áno	áno	áno

Zdroj: vlastné spracovanie

Program sociálneho, ekonomického a kultúrneho rozvoja mesta Leopoldov je súčasťou sústavy základných dokumentov podpory regionálneho rozvoja v Slovenskej republike. Táto sústava je členená na strategické a programové dokumenty vypracovávané na úrovni štátu, sektorov, samosprávnych krajov, regiónov a obcí a programové dokumenty Európskej únie (pre využitie zdrojov predvstupových a štrukturálnych fondov).

## Východiskové podklady

Podpora regionálneho rozvoja sa uskutočňuje v súlade s programovaním na:

### Miestnej úrovni

- **Program hospodárskeho a sociálneho rozvoja mesta**, ktorý je strednodobý programový dokument spracovaný na úrovni mesta,
- Program odpadového hospodárstva,
- **Viacročný rozpočet mesta**
- **Územný plán mesta**
- **Komunitný plán sociálnych služieb**

### Národnej úrovni

- **Partnerská dohoda** určuje stratégiu, priority a podmienky SR na využívanie fondov EÚ tak, aby sa dosiahli priority stratégie Európa 2020. Ide teda o základný národný dokument, ktorý zastrešuje všetky operačné programy SR pre nové programové obdobie. Neformálne vyjednávania k príprave Partnerskej dohody a operačným programom Slovenskej republiky na roky 2014-2020 sa začali 25. januára 2013 stretnutím so zástupcami Európskej komisie. Následne sa uskutočnili aj ďalšie neformálne kolá rokovaní, o ktorých bližšie informácie je možné získať na stránkach Úradu vlády ako Centrálného koordináčného orgánu pre fondy EÚ v podmienkach SR.
- **Pozičný dokument Európskej komisie k Partnerskej dohode a programom SR na roky 2014 - 2020** - pozičný dokument identifikuje z pohľadu Európskej komisie hlavné rozvojové potreby s možnosťou financovania opatrení v rámci fondov Spoločného strategického rámca EÚ v podmienkach SR. Zároveň tento dokument predstavuje základ pre negociácie s Európskou komisiou k Partnerskej dohode a operačným programom SR na roky 2014-2020.
- **Stratégia financovania Európskych štrukturálnych a investičných fondov pre programové obdobie 2014 - 2020**
- **Integrovaný regionálny operačný program „IROP“** - predstavuje programový dokument SR pre programové obdobie 2014 – 2020, ktorého globálnym cieľom je: prispieť k zlepšeniu kvality života a zabezpečiť udržateľné poskytovanie verejných služieb s dopadom na vyvážený a udržateľný územný rozvoj, hospodársku, územnú a sociálnu súdržnosť regiónov, miest a obcí.
- Sektorový operačný program, ktorý je strednodobý dokument vypracovaný pre vopred určené sektory.
- Program hospodárskeho rozvoja a sociálneho rozvoja samosprávneho kraja (PHSR TTSK), ktorý je strednodobý programový dokument, je v súlade s cieľmi a prvoradými potrebami ustanovenými v národnom pláne a s podkladom na vypracovanie príslušného regionálneho operačného programu. Jeho vypracovanie zabezpečuje samosprávny kraj.
- Koncepcia územného rozvoja Slovenska 2001, aktualizácia 2010,
- Národný program reforiem, máj 2012,
- Návrh základných princípov na prípravu Partnerskej dohody Slovenskej republiky na programové obdobie 2014 – 2020,
- Stratégia rozvoja dopravy SR do roku 2020, 2010,
- Program odpadového hospodárstva na roky 2011 - 2015,
- Stratégia Slovenskej republiky pre integráciu Rómov do roku 2020
- Revidovaný národný akčný plán Dekády začleňovania rómskej populácie 2005 - 2015 na roky 2011 – 2015
- 2. etapa Programu podpory zdravia znevýhodnených komunit na Slovensku na roky 2009 – 2015
- Koncepcia výchovy a vzdelávania rómskych detí a žiakov vrátane rozvoja stredoškolského a vysokoškolského vzdelávania

### Nadnárodnej úrovni

Programové dokumenty Európskej únie pre využitie štrukturálnych fondov tvoria:

- Stratégia EÚ 2020 - cieľ: konkurencieschopnosť, zamestnanosť a hospodársky rast
- Spoločný strategický rámec EK, marec 2012,
- Nariadenia EK (Všeobecné nariadenie, nariadenie k fondom),
- CENTROPE – Správa o regionálnom rozvoji, 2012,
- CENTROPE – Nástroj na hodnotenie potrieb infraštruktúry – podpora konkurencieschopného regionálneho rozvoja (INAT),
- CENTROPE – Stratégia ľudského kapitálu,
- CENTROPE – Stratégia v oblasti vedomostného regiónu,
- CENTROPE – Stratégia v oblasti priestorovej integrácie a Akčný plán 2013+,
- CENTROPE – Stratégia v oblasti kultúry a cestovného ruchu 2013+,

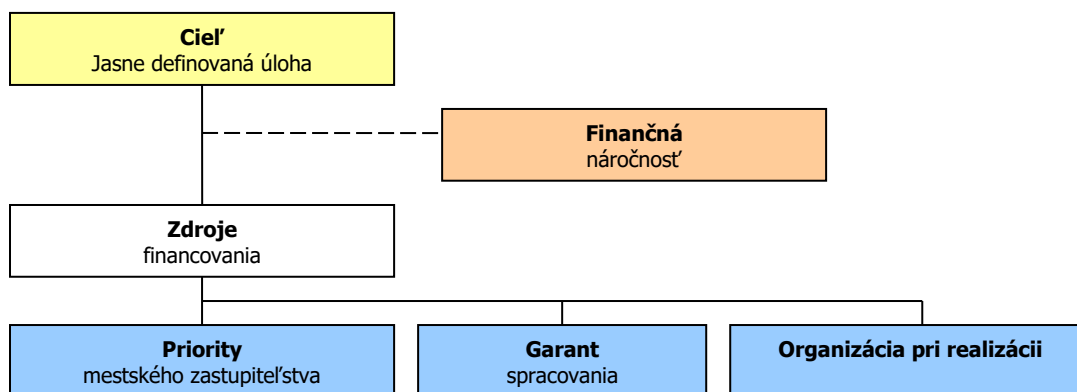


- Národný (regionálny) rozvojový plán (RDP – Regional Development Plan), ktorý je hlavným dokumentom pre vyjednanie podpory zo Štrukturálnych fondov Európskej únie.
- Rámec podpory spoločenstva (CSF – Community Support Framework), ktorý bude vytvorený na základe Národného rozvojového plánu v spolupráci s Európskou komisiou, je hlavným dokumentom vymedzujúcim poskytnutie podpory zo štrukturálnych fondov Európskej únie.
- Sektorové operačné programy (SOP – Sectoral Operation Programme), ako taktické dokumenty vytvorené na úrovni ministerstiev, ktoré rozpracovávajú problémové celky stratégií majúcich plošný (celošťátny) charakter, pre ktoré bude žiadané spolufinancovanie zo zdrojov Európskej únie.
- Regionálne operačné programy (ROP – Regional Operation Programme), ako taktické dokumenty, ktoré budú spracované na úrovni regiónov NUTS II a rozpracovávajú tie problémové celky stratégií, pre ktoré bude žiadané spolufinancovanie zo zdrojov Európskej únie.
- Strategické usmernenia Spoločenstva (SUS) – ROP odráža 1 usmernenie SUS t.j. „urobiť Európu a jej regióny atraktívnejším priestorom pre investície a prácu“, a súčasne 3 usmernenie SUS t.j. „vytvorenie väčšieho množstva a kvalitnejších pracovných miest“

Jednotlivé strategické dokumenty sú vypracovávané vo vzájomnej nadväznosti a postupnosti.

### Implementácia

Implementácia Programu hospodárskeho rozvoja a sociálneho rozvoja mesta Leopoldov je zložitý a náročný proces. Za jeho realizáciu so zabezpečením všetkých väzieb na strategické a programové dokumenty SR a EÚ budú zodpovední predstavitelia samosprávy mesta Leopoldov. Návrh spôsobu implementácie bude treba dopĺňať v súlade s organizačnou štruktúrou samosprávneho úradu, jeho kompetenciami v nadväznosti na vývoj v oblasti legislatívy, predovšetkým v oblasti nakladania s finančnými prostriedkami. Pri posudzovaní jednotlivých projektov sme použili procesnú analýzu, ktorej hlavným cieľom bolo analyzovať proces premeny vstupov pomocou použitia súboru finančných, ľudských a technologických zdrojov.



### Finančné zabezpečenie

V zmysle zákona č. 539/2008 Z. z. o podpore regionálneho rozvoja v znení zákona 309/2014 Z.z., sa financovanie regionálneho rozvoja realizuje na troch úrovniach: Na mikroregionálnej úrovni je možné rozvojové aktivity financovať jedine združovaním zdrojov nižšej úrovne, čiže obcí. Samosprávy nemajú spoločný zdroj financovania. V súčasnej situácii je možné rozvojové aktivity financovať buď z rozpočtov jednotlivých obcí v prípade individuálnych projektov alebo združením financií viacerých obcí v prípade spoločných projektov. V prípade financovania projektov majúcich význam v kontexte priorit celého kraja zohráva významnú úlohu Trnavský samosprávny kraj a financovanie inštitúcií v jeho zriaďovateľskej kompetencii. Ďalšími doplnkovými zdrojmi, ktoré možno definovať na úrovni jednotlivých aktivít sú predovšetkým štrukturálne fondy EÚ. Ich využitie v rámci jednotlivých aktivít je možné stanoviť len indikatívne bez určenia výšky požadovanej podpory s cieľom prispieť ku koordinácii realizácie rozvojových aktivít.

- Pri zostavovaní finančného plánu a zaistovaní finančnej podpory je potrebné zamerať sa na tie opatrenia, ktoré sú nedostatočne podporované zo štátneho rozpočtu, alebo nie sú podporované vôbec.
- Pri zabezpečovaní základných potrieb občanov postupuje samospráva podľa zákona číslo 369/1990 Z.z. O obecnom zriadení a v zmysle zákona č. 138/1991 Zb. O majetku obcí v znení neskorších predpisov.

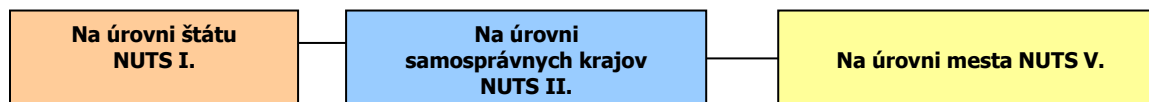




- Na plnenie svojich úloh má mesto okrem finančných prostriedkov poukázaných od štátu v rámci delimitácie k dispozícii nasledovné financie: príjmy z miestnych daní a poplatkov, zdroje Štrukturálnych fondov Európskej únie v rámci programovacieho obdobia 2014 - 2020.

#### *Zdroje a dokumenty*

V súlade so snahou Slovenskej republiky o znižovanie rozdielov na úrovni rozvoja jednotlivých regiónov boli východiskom pri príprave Programu hospodárskeho a sociálneho rozvoja mesta Leopoldov nasledovné strategické dokumenty:



#### *Podporné materiály*

Pri vypracovaní Programu hospodárskeho rozvoja a sociálneho rozvoja mesta Leopoldov boli použité aj prognostické údaje vypracované Ministerstvom výstavby a regionálneho rozvoja SR. Hlavnou úlohou prognostických údajov je podporiť vypracovanie tohto programu a zabezpečiť tým zvýšenie efektívnosti procesov strategického plánovania a kvality tohto dokumentu. Toto zabezpečenie je dané prepojením Systému strednodobého výhľadu hospodárskeho a sociálneho vývoja a vecnej roviny strategického plánovania.

Mesto Leopoldov má nasledovné možnosti čerpania mimorozpočtových zdrojov na dosahovanie svojich cieľov a priorít v zmysle stanovených tematických cieľov stratégie Európa 2020 a prioritných oblastí Pozičného dokumentu:

**Partnerská dohoda** (ďalej len „PD“), ako obdoba súčasného Národného strategického referenčného rámca, obsahuje záväzky členského štátu, že pridelené alokácie pre politiku súdržnosti EÚ sa využijú na implementáciu stratégie Európa 2020. Partnerská dohoda obsahuje aj návrh operačných programov.

**Operačné programy** (ďalej len „OP“) sú hlavným riadiacim nástrojom pre využívanie fondov EÚ. Na zabezpečenie naplnenia cieľov stratégie Európa 2020 vypracovala EK tzv. „kondicionality“, t.j. podmienky, ktoré musia členské štáty splniť, jednak sú to podmienky ex ante, ktoré musia byť zavedené pred poskytnutím prostriedkov z fondov, ako aj podmienky ex post, podľa ktorých bude uvoľnenie dodatočných prostriedkov z fondov závisieť na výkonnosti a dosahovaní cieľov stratégie Európa 2020.

#### **Tematické ciele v súlade so stratégiou Európa 2020:**

- 1) posilnenie výskumu, technologického rozvoja a inovácií;
- 2) zlepšenie prístupu k informáciám a komunikačným technológiám a zlepšenie ich využívania a kvality;
- 3) zvýšenie konkurencieschopnosti malých a stredných podnikov a poľnohospodárskeho sektora (v prípade EPFRV) a sektora rybného hospodárstva a akvakultúry (v prípade EFNRH);
- 4) podpora prechodu na nízkouhlíkové hospodárstvo vo všetkých sektoroch;
- 5) podpora prispôsobovania sa zmenám klímy, predchádzania a riadenia rizík;
- 6) ochrana životného prostredia a presadzovanie efektívneho využívania zdrojov;
- 7) podpora udržateľnej dopravy a odstraňovanie prekážok v kľúčových sieťových infraštruktúrach;
- 8) podpora zamestnanosti a mobility pracovnej sily;
- 9) podpora sociálneho začlenenia a boj proti chudobe;
- 10) investovanie do vzdelania, zručností a celoživotného vzdelávania;
- 11) zvyšovanie inštitucionálnych kapacít a efektivity verejnej správy.

#### **Pozičný dokument definuje nasledujúce prioritné oblasti:**

- podnikateľské prostredie priaznivé pre inovácie
- infraštruktúra pre hospodársky rast a zamestnanosť
- rozvoj ľudského kapitálu a zlepšenie účasti na trhu práce
- trvalo udržateľné a efektívne využívanie prírodných zdrojov
- moderná a profesionálna verejná správa



Priority stanovené v Pozičnom dokumente boli použité ako podklad pre prípravu najdôležitejších strategických dokumentov SR pre čerpanie fondov EÚ: Partnerskej dohody a operačných programov.

#### Štruktúra operačných programov

P.č.	Operačné programy	Riadiaci orgán	Sprostredkovateľský orgán pod riadiacim orgánom	Tematický cieľ / Investičná priorita	Fond EÚ
1	Výskum a inovácie (VaI)	MŠVVŠ SR	1a, 10	1b, 3	EFRR, ESF
2	Integrovaná infraštruktúra (II)	MDVRR SR	MF SR	2 7a,b,c,d	KF, EFRR
3	Ľudské zdroje (ĽZ)	MPSVR SR	MV SR	9	EFRR, ESF
			8,9,10,		
			MZ SR	9a	
			MŠVVŠ SR	10	
4	Kvalita životného prostredia (KŽP)	MŽP SR	MDVRR SR	4c	KF, EFRR
			MH SR	4,7e	
			4,5,6,		
			MV SR	5b	
5	Integrovaný ROP (IROP)	MPaRV SR	MK SR	6c	ESF, EFRR
			VÚC	5,6,7,9,10	
			5,6,7,9,10,		
6	Efektívna verejná správa (EVS)	MV SR	11		EFRR, ESF
7	Technická pomoc (TP)	ÚV SR	11		EFRR
8	Rozvoj vidieka	MPaRV SR			EPFRV
9	Rybné hospodárstvo	MPaRV SR			EFNRH
10	Interreg V-A Slovenská republika - Česká republika, OPERAČNÝ PROGRAM SK-HU 2014-2020	RO budú určené zo strany EK			EFRR
11	Interact, Urban	RO budú určené zo strany EK			EFRR

### Uplatnenie integrovaného prístupu

#### rozmer - 1

Rôzne aspekty života miest – environmentálny, hospodársky, sociálny a kultúrny – sú vzájomne prepojené a úspech v rozvoji samosprávy možno dosiahnuť len prostredníctvom integrovaného prístupu. Opatrenia týkajúce sa fyzickej obnovy sa v PHRSR skombinovali s opatreniami na podporu vzdelávania, hospodárskeho rozvoja, sociálneho začleňovania a ochrany životného prostredia. Predpokladom toho je rozvoj silných partnerstiev medzi miestnymi obyvateľmi, občianskou spoločnosťou, miestnym hospodárstvom a rôznymi úrovňami správy. Takýto prístup je osobitne dôležitý v súčasnosti vzhľadom na vážnosť problémov, pred ktorými momentálne samospráva stojí. Tieto problémy siahajú od konkrétnych demografických zmien cez dôsledky hospodárskej stagnácie v súvislosti s tvorbou pracovných miest a sociálnym pokrokom až po dôsledky zmeny klímy. Reakcia na tieto problémy bude mimoriadne dôležitá na dosiahnutie inteligentnej, udržateľnej a inkluzívnej spoločnosti, ktorá je cieľom stratégie Európa 2020.

#### rozmer – 2

PHSR mesta Leopoldov integruje všetky dokumenty na miestnej úrovni ako aj ciele a priority národných strategických dokumentov a dokumentov EÚ. PHRSR mesta Leopoldov 2016 - 2025 integruje a nadväzuje na KPSS mesta Leopoldov, ÚPD mesta, viacročný rozpočet. PHRSR mesta vychádza a integruje strategické dokumenty na národnej úrovni ako Partnerská dohoda, ktorá určuje stratégiu, priority a podmienky SR na využívanie fondov EÚ tak, aby sa dosiahli priority stratégie Európa 2020, Pozičný dokument Európskej komisie k Partnerskej dohode a programom SR na roky 2014-2020, Stratégia financovania Európskych štrukturálnych a investičných fondov pre programové obdobie 2014 – 2020, Integrovaný regionálny operačný program „IROP“. Ďalej integruje a vychádza zo strategických dokumentov EÚ: Stratégia EÚ 2020 - cieľ: konkurencieschopnosť, zamestnanosť a hospodársky rast, Spoločný strategický rámec EK, marec 2012, Nariadenia EK (Všeobecné nariadenie, nariadenie k fondom), CENTROPE – Správa o regionálnom rozvoji, 2012, CENTROPE – Nástroj na hodnotenie potrieb infraštruktúry – podpora konkurencieschopného regionálneho rozvoja (INAT), CENTROPE – Stratégia ľudského kapitálu, CENTROPE – Stratégia v oblasti vedomostného regiónu, CENTROPE – Stratégia v oblasti priestorovej integrácie a Akčný plán 2013+.

#### rozmer – 3

Integrovaný prístup bol uplatnený pri procese spracovania strategického dokumentu, kde boli zohľadnené predstavy, potreby a požiadavky jednotlivých zainteresovaných skupín ako sú obyvatelia, rozpočtové a príspevkové organizácie zriadené v rámci pôsobnosti mesta, mimovládne organizácie, záujmové skupiny obyvateľov, podnikateľské subjekty, mesto a jeho jednotlivé orgány: poslanci MZ, primátor, komisie. Integrovaný prístup bol uplatnený v prípravnej fáze spracovania PHRSR,



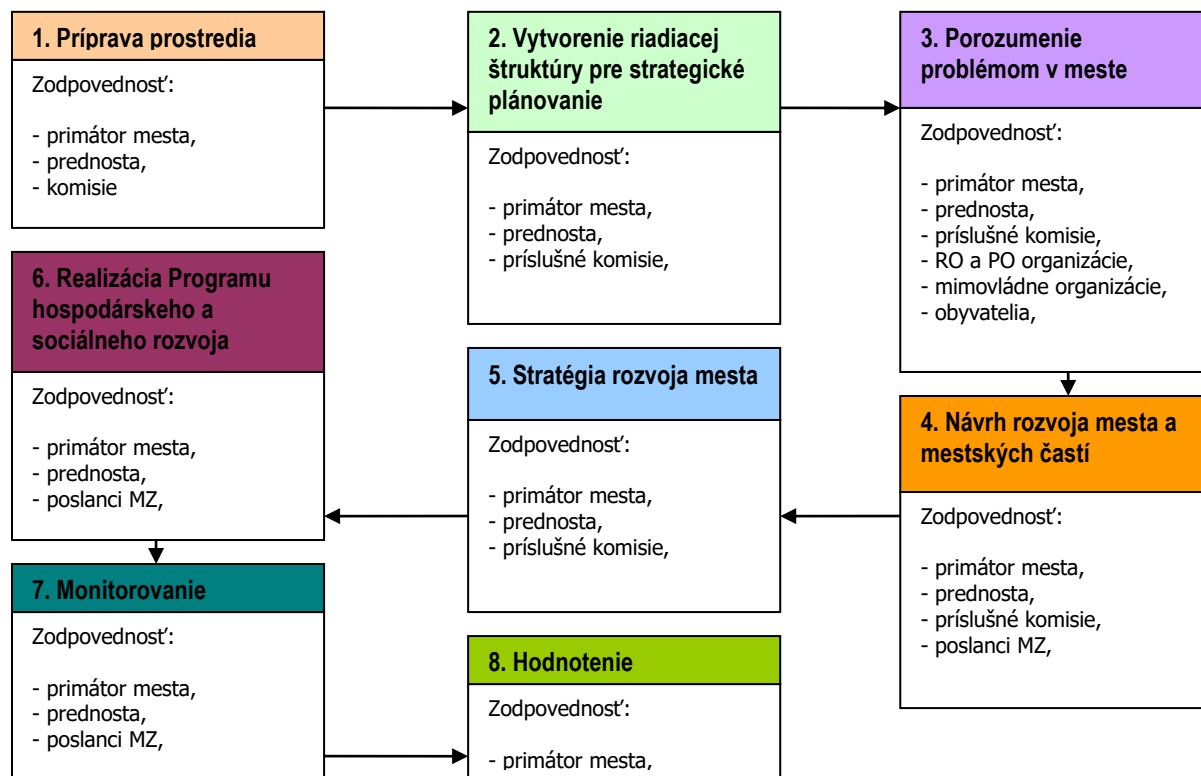
prostredníctvom dotazníkového prieskumu pri jednotlivých skupinách. Následne bol integrovaný prístup uplatnený v rámci schvaľovacej fázy PHRSR, kde bol návrh dokumentu zaslaný zainteresovaným skupinám na záverečnú úpravu, doplnenie a odsúhlasenie.

#### rozmer – 4

Integrovaný prístup bol uplatnený v prípade finančného zabezpečenia jednotlivých priorít a cieľov. Financovanie sa realizuje z viacerých zdrojov – verejných a súkromných. Verejné zdroje uplatňujú integrovaný prístup z hľadiska horizontálneho ako aj vertikálneho. Z horizontálneho hľadiska predstavuje kombinovanie viacerých možných zdrojov EÚ (Operačných programov). Z vertikálneho hľadiska sú integrované zdroje EÚ, úrovne SR, VÚC a nakoniec na najnižšej úrovni miestnej samosprávy.

PHRSR sa skladá z hlavného dokumentu a príloh, ktoré sú jeho neoddeliteľnou súčasťou.

#### Fázy strategického plánovania a definovanie zodpovednosti



1	<p>Vyvolanie dopytu v meste Leopoldov. Sformovanie prvej pracovnej skupiny. Určenie, koho je treba do prípravy PHRSR zapojiť. Spôsob oslovenia a prizvania ďalších účastníkov – dotazníkový prieskum. Príprava informačnej stratégie. Zapojenie všetkých účastníkov procesu. Vytvorenie organizačnej a riadiacej štruktúry pre spracovanie PHRSR. Stanovenie pravidiel rokovania riadiacej štruktúry. Predstavenie cieľov, záujmov a potrieb všetkých účastníkov. Vytvorenie a zverejnenie mechanizmov pre aktívnu spoluúčasť verejnosti. Uskutočnenie analýzy potrieb a zhodnotenie existujúcich zdrojov. Zhodnotenie silných a slabých stránok mesta. Vymenovanie príležitostí a rizík a naznačenie trendov pre rozvoj mesta v jednotlivých oblastiach. hlavné hodnoty, ktoré tvoria jej základ a ktoré určujú pri spracovaní PHRSR smer, ktorým sa budú jednotlivé oblasti uberať, cieľ, ktorý má byť dosiahnutý a priority rozvoja, prekážky, ktoré bude nutné prekonať pri rozvoji, regionálne aj nadregionálne zdroje, ktoré je možné využiť na rozvoj. Plán postupných krokov a úloh na dosiahnutie stanovených cieľov a priorít. Systém sledovania realizácie PHRSR. Spracovanie konečnej verzie PHRSR. Predloženie textu PHRSR na pripomienkovanie verejnosti. Schválenie PHRSR zastupiteľstvom. Uskutočňovanie plánu. Ročné vyhodnocovanie plánu. Informovanie verejnosti o uskutočňovaní PHRSR. Priebežné vyhľadávanie a zapájanie nových partnerov. Nástroje umožňujúce uskutočniť zmeny v pôvodnom PHRSR.</p>
2	
3	
4	
5	
6	

Zdroj: Woleková, Mežianová, 2004, s.14 – 17.



## **Analytická časť** Programu hospodárskeho rozvoja a sociálneho rozvoja Leopoldov 2016 - 2025

---



## 2 ZÁKLADNÁ CHARAKTERISTIKA MESTA

Z hľadiska administratívneho členenia je mesto súčasťou okresu Hlohovec súčasťou Vyššieho územného celku Trnava.

### Základná charakteristika mesta Leopoldov (k 31.12.2012)

Kód mesta	507253
Názov okresu	Hlohovec
Názov kraja	Trnavský
Štatút obce	mesto
PSČ	920 41
Telefónne smerové číslo	033
Prvá písomná zmienka o obci - meste - rok	1664
Nadmorská výška obce - mesta v m	143
Celková výmera územia mesta [m <sup>2</sup> ]	5 652 376
Hustota obyvateľstva na km <sup>2</sup>	722
Zdroj: ŠÚ SR	

Nadmorská výška mesta je 143 m.n.m. a radí sa k nízko položeným mestám. Celková výmera územia presahuje 5,6 mil. m<sup>2</sup>. Z hľadiska hustoty osídlenia patrí obec k veľmi husto zaľudneným mestám. Mesto Leopoldov je možné charakterizovať ako priemyselné mestečko s dostatočnou infraštruktúrou a perspektívou ďalšieho intenzívneho rozvoja vzhľadom na jeho situovanie v rámci rozvojových programov kraja, cestnej, železničnej a pripravovanej lodnej dopravy, s dostupnosťou na hranice s Rakúskom, Českom a Maďarskom. Charakter mestečka umožňuje pomerne pokojné bývanie vidieckeho charakteru s časovo a vzdialenosťou dostupnými výhodami mestského života a možnosťou rekreácie a rozvíjajúcich sa pracovných príležitostí v nových investičných celkoch. Územie Leopoldova spadá do rozsiahlej Podunajskej nížiny. Morfológicky na rovinu s minimálnym prevýšením na aluviálnej nive, ktorá je typická pre Považie. Lokalizácia mesta na pravom brehu v smere toku s početnými meandrami a bývalými ramenami, teraz regulovaným tokom v derivačnom kanále, tvorí aj v Leopoldove typický charakter sídla v povodí rieky Váh s relatívne malou nadmorskou výškou. Hydrogeologické pomery katastra dlhodobé i krátkodobé sú závislé na geologickej stavbe a hydrologických pomeroch na rieke Váh. Územie Leopoldova sa v minulosti rozprestieralo v tesnej blízkosti pevnosti. Postupne sa rozširovalo nielen z dôvodov potreby zabezpečovania remeselníckych prác a chodu, ale aj z hľadiska využitia prírodných daností lokalít a jej zemepisnej polohy predovšetkým na hlavných dopravných ťahoch.

### 2.1 HISTÓRIA MESTA

Mesto Leopoldov, ležiace na južných výbežkoch Považského Inovca história nazvala Prvou baštou kresťanstva a neskôr získalo aj nevelmi lichotivú prezývku Mesto na sopke. Oba názvy v sebe zosobňujú základné vývinové etapy mesta ako podhradnej obce susediacej pevnosti. Leopoldov bol dieťaťom histórie. Jeho vznik si vynútila neprehľadná a mimoriadne komplikovaná situácia v druhej polovici 17. storočia, ktorá si vyžiadala radikálne riešenie ochrany habsburského mocnárstva pred pustošiacimi Turkami. Novozámocká pevnosť ich náporu podľahla, a preto Leopold I. spolu s cisársko-kráľovskou radou rozhodol o stavbe novej pevnosti. Za jej miesto si vojenský inžinieri zvolili ostrovček na močaristom teréne. Lokalitu na stavbu pevnosti cisár kúpil od hlohovských zemepánov. Po päťročnej výstavbe (1665 – 1669) však pevnosť, ktorá bola svojho času najmodernejším a najobávanejším hradom strednej Európy, do bojov s Turkami už nezasiahla. Svoje opodstatnenie však našla počas protihabsburských bojov. Neohrozilo ju ani jedno obliehanie, ani priamy úder. Dosvedčujú to v Európe ojedinelé nálezy mincí razených priamo v pevnosti. V polovici 19. storočia sa na ňu postupne zabúda, je v nej umiestnený generálny lazaret a vojenské sklady. Novú funkciu získal Leopoldov hrad, ktorý dvakrát navštívil aj Jozef II., po prijatí Bachovho dekrétu v roku 1855. V tomto roku začal ako väzenský ústav písať svoje novodobé dejiny. Jedným z ich zlomových okamihov bol útek odsúdených a zavraždenie piatich príslušníkov ústavu v novembri 1991. Vznik mesta Leopoldov sa teda viaže na výstavbu protitureckej pevnosti, ktorú dal v roku 1665 postaviť cisár Leopold I. a po ktorej získalo mesto aj svoje súčasné meno. Na mieste terajšieho mesta pôvodne stáli dve obce – niekdajší Verešvár (Červeník) a osada Ujfalu (maď. Nová obec). Prvými obyvateľmi Mestečka, boli práve remeselníci z Bavorska a Moravy, ktorí stavali pevnosť. O tom svedčí nielen prehľad o prvých obyvateľoch, ale aj početné remeselnícke priezviská, ktoré sa časom poslovenčili. Takisto aj pôvodná architektúra mesta mala v sebe nádych a prvky kultúry týchto prvých občanov. Spočívali v



obdĺžnikovom námestí, ktoré malo uprostred ako centrálny objekt kostol a faru. Počas dokončovania stavby hradu sa niektorí z nemeckých, českých či slovenských staviteľov a remeselníkov začali postupne usádzať pod hradom a onedlho vytvorili podhradnú obec. Jej názov znel Ujvároska (maď. Nové mesto) a latinsky „Neistadt ad penes Praesidium Leopoldopolienes“, t.j. „Nové Mestečko pri pevnosti Leopoldov“. Obec sa postupne vyvíjala ako priemyselno-hospodárske sídlisko a už po niekoľkých rokoch získala za zásluhy pri výstavbe a zásobovaní pevnosti od cisárov Leopolda I. a Karola VI. mnohé mestské výsady. Pôvodná výsadná listina sa nezachovala a tradované výsady Leopoldovčanom za zásluhy pri obrane pevnosti obnovil cisár v roku 1712. Obec bola povýšená na mestečko, obyvatelia boli slobodní mešťania a nepodliehali žiadnemu zemepánovi. Richtár používal kovovú pečať a erb. Zachovali sa tri kovové pečate. Dve z nich sú z prelomu 17. a 18. storočia. Tretia pečať je z bachovej éry. Neskôr sa používala maďarská pečať. Mestské súdne právo vstúpilo do platnosti v roku 1678, teda už deväť rokov po vystavaní pevnosti. Medzi ďalšie výsady patrili práva organizovať jarmok i týždenné trhy a voliť farára. Prvý jarmok sa konal 17. januára 1713. Obyvatelia boli tiež oslobodení od platenia mýta a cla v celej krajine. Obec v 19. storočí výrazne poškodilo niekoľko rozsiahlych požiarov a povodní. V roku 1683 obec vyhorela pri požiari, ktorý dal založiť veliteľ pevnosti Henrich Kielmansegg, aby budovy nepadli do rúk Turkom, postupujúcim na Viedeň. Oheň zničil aj kostol postavený jezuitmi v roku 1671. Pri veľkej povodni v roku 1813 bol okrem iného poškodený aj rímsko-katolícky kostol z roku 1693, ktorý nahradil drevený kostolík, postavený na mieste prvého leopoldovského kostola. Ďalšia pohroma postihla Mestečko počas povstania v roku 1848, keď bolo opäť vypálené posádkou pevnosti pred hurbanovským vojskom. Udalosti z rokov 1848-49 pripomína pamätník popravených slovenských dobrovoľníkov Viliama Šuleka a Karola Holubyho, ležiaci neďaleko Leopoldova. Pri vyhlásení I. československej republiky bol dôležitý železničný uzol Leopoldov obsadený početným maďarským vojskom, ktoré však v noci na 29. novembra 1918 bez boja opustilo Leopoldov. V ten istý deň obsadilo mesto československé vojsko. Priemyselnému rozvoju mesta napokon výrazne pomohla výstavba železničnej trate a významného diaľničného traktu (Bratislava – Trenčín), ktorý Leopoldov zaraďuje medzi strategické slovenské komunikačné uzly. Na rozdiel od iných obcí, Leopoldov nie je typickou obcou s prevahou poľnohospodárskej výroby. Dôvodom bol snáď malý kataster, ale aj možnosť zamestnania, ktoré poskytovala najmä pevnosť.

### Vymedzenie územia

Mesto Leopoldov sa nachádza v okrese Hlohovec trnavského kraja, so silnými interakčnými väzbami nielen na sekundárne jadro trnavského regiónu - mesto Hlohovec, ale i samotné mesto Trnava - centrum regiónu. Novovytvorený okres Hlohovec patrí svojou rozlohou medzi menšie okresy. Centrom osídlenia je okresné mesto Hlohovec, ktoré je cez pridružené centrum Leopoldov, výhodne prepojené na hlavné cestné a železničné trasy Slovenska, t.j. na diaľnicu D 1 a na železničnú trať Bratislava - Žilina – Košice (trať H120). Takisto je napojené aj na hlavnú sídelnú rozvojovú os Slovenska, ktorej pás je totožný s dopravnými trasami. Z Leopoldova odbočuje smerom na juh železničný spoj, napájajúci sa v Galante na medzinárodnú železničnú trať Bratislava - Nové Zámky. Z Hlohovca odbočujú cesty smerujúce na Nitru priamo (cesta č. III/513) alebo nepriamo cez Šintavu a cestu č. I/51. V sídelnej štruktúre zaujíma Hlohovec (24121 ob.) dominantné postavenie, nielen ako sídlo okresu, ale aj ako hospodárske centrum (priemysel hutnícky, farmaceutický). Spolu s blízkym Leopoldovom, ktorý je významným dopravným uzlom, a je v ňom lokalizovaný potravinársky priemysel, vytvára dvojpolové centrum okresu, ktoré má predpoklady aj pre vytvorenie uzla kombinovanej dopravy, najmä po realizácii uvažovaného splavnenia Váhu a prístavu v Hlohovci. Rozvoj Hlohovca sa navrhuje smerom na západ podľa Šulekova k Leopoldovu, čím sa vzájomná väzba medzi oboma mestami ešte zintenzívni. Okres má intenzívne väzby najmä na krajské mesto Trnavu s okolím, na sídelný väzby pás, na sever po Piešťany a na juh po Sereď a mimo kraj už tradičný vzťah na obce smerom na Nitru (Rišňovce). Menej výrazný je vzťah smerom na Topoľčany (ÚPM, 2010, s.14-15). Územie Leopoldova spadá do rozsiahlej Podunajskej nížiny. Morfologicky na rovinu s minimálnym prevýšením na aluviálnej nive, ktorá je typická pre Považie. Lokalizácia mesta na pravom brehu v smere toku s početnými meandrami a bývalými ramenami, teraz regulovaným tokom v derivačnom kanále, tvorí aj v Leopoldove typický charakter sídla v povodí rieky Váh s relatívne malou nadmorskou výškou. Vôbec hydrogeologické pomery katastra dlhodobé i krátkodobé sú závislé na geologickej stavbe a hydrologických pomeroch na rieke Váh. Územie Leopoldova sa v minulosti rozprestieralo v tesnej blízkosti pevnosti. Postupne sa rozširovalo nielen z dôvodov potreby zabezpečovania remeselníckych prác a chodu, ale aj z hľadiska využitia prírodných daností lokalít a jej zemepisnej polohy predovšetkým na hlavných dopravných ťahoch. Mesto Leopoldov hraničí so štyrmi





obcami. Na severe s katastrálnym územím Červeníka, východnú hranicu má sledované územie s katastrom okresného mesta Hlohovec, na juhu so Šulekovom a nepatrná hranica na západe je s obcou Trakovice. Rozloha katastra je 565,24 ha (ÚPM, 2010, s.8).

## 2.2 PRÍRODNÉ POMERY

### Geomorfológia

Sídlo leží v južnej časti považského výbežku Podunajskej nížiny na širokej nive medzi Váhom a Dudváhom. Z geomorfologického hľadiska patrí územie do oblasti Podunajská nížina, celku Podunajská pahorkatina, podcelku Dolnovážska niva. Podunajskú pahorkatinu rozdeľuje Dolnovážska niva na dva geomorfologické podcelky – Trnavskú a Nitriansku sprašovú pahorkatinu. Povrch oboch pahorkatín je mierne zvlnený, s nadmorskou výškou 130 - 230 m.n.m. Dolnovážska niva je prevažne rovinného charakteru bez väčších výškových rozdielov. V dôsledku asymetrického neotektonického poklesávania územia tečie rieka Váh tesne pri úpätí Považského Inovca a Nitrianskej pahorkatiny, podomiel'a ich a tým znižuje stabilitu ich svahov. Považský Inovcec rozdeľuje Dolnovážskou nivu a Nitriansku pahorkatinu. Vyznačuje sa výrazne členitým reliéfom, strmou svahov a najväčšou nadmorskou výškou až 740 m. Trnavská pahorkatina je tvorená neogénom, v nadloží ktorého sa nachádzajú kvartérne sedimenty. Neogén je budovaný ílovitými sedimentami s nepravidelným výskytom piesčitých plôch, ojedinále štrkami a pieskami. Kvartér je tvorený sprašou a štrkami. Nitrianska pahorkatina pozostáva z neogénu. Neogén je budovaný štrkami, pieskami a ílovitými sedimentami. Prírodné krajinné typy sú tvorené mladými agradačnými valmi a nivami s nivnými a lužnými pôdami a mäkkým lužným lesom v intramontánnej nížinnej krajine mierneho pásma. Odlesnený chotár s množstvom mŕtvych ramien tvoria mladé treťohorné usadeniny pokryté riečnymi uloženinami. Podľa typov súčasnej krajiny patrí sídlo k typu poľnohospodárskej krajiny so sústredenými vidieckymi sídlami v rovinnej krajine ako krajina oráčinová. Kvartér je tvorený fluvialnými - nivnými sedimentmi v nížinách. Hrúbka kvartérnych sedimentov dosahuje do 10 m. Územie okresu je na severe a východe tvorené výbežkami Považského Inovca, východnú časť tvorí Trnavská tabuľa. Okresu dominuje vo východnej časti rieka Váh, ktorá sa zarezáva do roviny Trnavskej tabule a obmýva svahy Považského Inovca s nadväzujúcou Nitrianskou pahorkatinou. Okres Hlohovec susedí s okresmi Trnava, Galanta, Nitra, Topoľčany a Piešťany.

### Geologické pomery

Sídlo leží v južnej časti považského výbežku Podunajskej nížiny na širokej nive medzi Váhom a Dudváhom. Z geomorfologického hľadiska patrí územie do oblasti Podunajská nížina, celku Podunajská pahorkatina, podcelku Dolnovážska niva. Prírodné krajinné typy sú tvorené mladými agradačnými valmi a nivami s nivnými a lužnými pôdami a mäkkým lužným lesom v intramontánnej nížinnej krajine mierneho pásma. Odlesnený chotár s množstvom mŕtvych ramien tvoria mladé treťohorné usadeniny pokryté riečnymi uloženinami. Podľa typov súčasnej krajiny patrí sídlo k typu poľnohospodárskej krajiny so sústredenými vidieckymi sídlami v rovinnej krajine ako krajina oráčinová. Kvartér je tvorený fluvialnými - nivnými sedimentmi v nížinách. Podľa geotektonického vývoja a geologickej stavby je možné začleniť územie medzi vnútrohorské panvy. Vnútrohorská panva je na tomto území zastúpená Podunajskou nížinou. Kvartérne sedimenty v tejto časti územia majú obdobný charakter ako v jadrových pohoriach. Najväčšie zastúpenie majú sprašové sedimenty a fluvialné náplavy, ktoré na niektorých miestach dosahujú mocnosť 10 m. V ich podloží sa často vyskytujú terasové štrky alebo piesčito - štrkové sedimenty. Geologickú stavbu kotliny budujú neogénne a kvartérne sedimenty. Zo štruktúrno-geologického hľadiska ju zaradíme do neogénnych kotlín. Neogénne sedimenty (piesky až zlepenice, slienité íly) sú spodnomiocénneho veku, pliocénny pokrov tvorí dominantne hlavnú výplň. Jedná sa najmä o jazerno-riečne usadeniny, štrky, piesky so šošovkami ílov. Plochá zníženina vytvárajúca dno Dolnovážskeho podolia a predstavujúca výrazný povrchový tektonicko-erózný útvar, resp. poriečnu roveň kotlinovej plošiny) bola v neogéne zaliata morom, čoho dôkazom sú neogénne štrky, na ktoré sa po ústupe mora usadzovali štrky Váhu. Neogén je prekrytý riečnymi náplavami Váhu a jeho prítokov. Nízky a stredný terasový stupeň kvartérnych sedimentov tvorených fluvialnou štrkovo-pieskovou vrstvou, ktorá je prekrytá hrubšou vrstvou hĺn a aj nižšou vrstvou eolických sedimentov spraší (výskyt úrodných polí) a proluvialných sedimentov tvorených hliníťmi až hlinito-piesčitými štrkami, má v doline Váhu z praktického hľadiska najväčší význam. Nízka terasa poskytuje zo svojej 10 – 15 m hrubej štrkovej akumulácie kvalitný stavebný materiál a mnoho pitnej vody. Aj stredné terasy umožňujú hĺbením studní získať vodu. Široký rovný povrch zaujali osady a jadrá miest, a práve tak aj Leopoldov sa rozprestiera na strednej akumuláčnej



terase. Z nerastných surovín majú význam spraše a sprašové hliny a štrky aluviálnej nivy Váhu. Podľa inžinierskogeologickej rajonizácie je územie mesta zaradené do rajónu kvartérnych sedimentov (F – rajón údolných riečnych náplavov), kombinovaných rajónov (LT – rajón sprašových sedimentov na riečnych terasách) a rajónu predkvartérnych sedimentov (Sk – rajón spevnených sedimentov vcelku).

### Pôdne pomery

Pri zatriedení podľa bonitovaných pôdno-ekologických jednotiek (BPEJ) sa v katastrálnom území Leopoldov nachádzajú pôdy, kde najväčší rozsah zaberá pôda s označením BPEJ 0014062, 0032062, 002002, 0102002. Z toho v 2. skupine BPEJ sa nachádza pôda v zatriedení 0102002, 0002002, 0020003, v 3. skupine 0111002, v 5. skupine 0027003, v 6. skupine 0001001, 0014062, 0032062 a v 7. skupine 0094002. Z hlavných pôdných jednotiek sa na území nachádzajú: fluvizeme FMmc, FM – nívne pôdy na aluviálnych náplavách (02, 01, 14) stredne ľahké, stredne ťažké, ťažké, fluvizeme glejové FMG – glejové nívne pôdy (11) stredne ťažké, černozeme ČM plytké na aluviálnych sedimentoch (32) stredne ťažké, čiernice typické ČAmc – lužné pôdy na karbonátových aluviálnych sedimentoch (20) ťažké, čiernice glejové ČAG – lužné pôdy glejové sedimentoch (27) ťažké, glejové pôdy GL stredne ťažké, ťažké až veľmi ťažké (94). Katastrálne územie mesta Leopoldov vo veľkej miere kopíruje intravilán mesta, hlavne v západnej časti územia. Poľnohospodárska pôda predstavuje iba 58,3 % z celkového k.ú. Preto je v maximálnej miere využívaná. Takmer v celom rozsahu ju predstavujú pôdy na aluviálnych sedimentoch (hlavne karbonátových), a to pôdy nívne a lužné. Iba malým percentom sa tu objavujú černozeme a lužné pôdy glejové, resp. glejové pôdy. Severnú a severovýchodnú časť katastrálneho územia v lokalite Paradajs a Prekopávané predstavujú nívne pôdy stredne ťažké a ľahké a nívne pôdy ľahké na karbonátových aluviálnych sedimentoch. Tieto prechádzajú v severnej časti mimo katastrálneho územia do pôd nívnych glejových. Západnú časť územia, hraničiaceho s k.ú. Červeník predstavujú lužné pôdy ťažké, ktoré v južnej časti lokality Pomedzi cesty (nad Slovlikom) prechádzajú do pôd černoziemnych stredne ťažkých. Lužné pôdy pokračujú aj v juhozápadnej časti (Vartovka), kde časť územia (cca po štátnu II/513) je pod závlahami. Južnú časť k.ú. tvoria pôdy ťažké lužné glejové na aluviálnych sedimentoch, v ktorých je časť lokality vytvorená glejovými pôdami (úsek medzi križovatkou II/513 – III/5132 a intravilánom mesta). Juhovýchodnú časť predstavujú černozeme, lužné pôdy na aluviálnych sedimentoch stredne ťažké, ktoré prechádzajú v smere na východ do nívnych plytkých pôd na aluviálnych sedimentoch stredných a ľahkých. Celá východná časť katastrálneho územia predstavuje plytké nívne pôdy na pôdotvorných substrátoch hlinitých aluviálnych náplav karbonátových. Lokalita je ovplyvnená vodným tokom Váh. Pôdotvorným substrátom nívnych pôd a karbonátových nívnych pôd sú fluválne piesky a štrkopiesky ako i hlinité aluviálne náplavy. Severná a severovýchodná časť územia je pod veľkoplošnými závlahami. Černozeme sa nachádzajú spolu s lužnými pôdami v jednej skupine TEAS 006. Sú to prevažne štruktúrne a kypré pôdy, humózne, s výnimkou erodovaných lokalít. Humusový horizont je pomerne hlboký a siaha do hĺbky 0,5 až 1 m. U zmytých černoziem je plytký 20 – 30 cm a u silne zmytých sa prioráva málo humózna vápenatá spraš, ktorá je úrodným, ale málo biologicky činným substrátom. Hĺbka ornice u černoziem je cca do 22 – 25 cm. Humusový horizont podornica cca 65 – 75 cm. Lužné černozeme a karbonátová lužná pôda sú najúrodnejšie pôdy katastra. Ich fyzikálne vlastnosti sú veľmi priaznivé. Vyznačujú sa dostatočnou prevzdušnosťou, ľahkým prenikaním koreňov do hĺbky pôdy a dobrým tepelným režimom. Vyžadujú si však hlavne v suchých rokoch starostlivé hospodárenie s vlhkosťou, a to správnym mechanickým spracovaním pôdy – vytvárať také podmienky, ktoré by zabránili zvýšenému výparu vlhky. Na erodovaných lokalitách je možné prehlbovanie ornice podrývaním podornica. Sú to pôdy vhodné pre pestovanie väčšiny poľnohospodárskych plodín (ÚPM, 2010, s.76).

Nasledujúca tabuľka prezentuje vývoj štruktúry pôdneho fondu v meste Leopoldov od roku 2004.

Výmera územia v ha.											
	2004	2005	2006	2007	2008	2009	2010	2011	2012	2013	2014
Celk. výmera úz. mesta	565,2	565,2	565,2	565,2	565,2	565,2	565,2	565,2	565,2	565,2	565,2
Poľnohosp. pôda - spolu	324,2	324,0	323,7	323,2	322,5	321,0	320,4	320,3	318,8	317,4	315,7
- orná pôda	265,8	265,6	265,2	264,9	264,4	263,1	262,6	262,5	261,6	260,1	258,5
- záhrada	43,8	43,7	43,8	43,6	43,4	43,3	43,1	43,1	43,0	43,1	43,0
- trvalý trávny porast	14,7	14,7	14,7	14,7	14,7	14,7	14,7	14,7	14,2	14,2	14,2





Nepoľnoh. pôda - spolu	241,0	241,3	241,6	242,1	242,8	244,2	244,8	245,0	246,5	247,8	249,6
- lesný pozemok	12,2	12,2	12,2	12,2	12,2	12,2	12,2	12,2	12,2	12,2	12,2
- vodná plocha	195,5	195,8	196,0	196,2	196,4	197,4	197,6	197,8	198,0	199,1	200,7
- zast. plocha a nádv.	33,3	33,3	33,4	33,7	34,2	34,6	35,0	35,0	36,3	36,5	36,7
- ostatná plocha	565,2	565,2	565,2	565,2	565,2	565,2	565,2	565,2	565,2	565,2	565,2

Zdroj: 20.6.2014, <http://px-web.statistics.sk/PXWebSlovak/>

K pozitívnej zmene došlo hlavne v prípade zastavaných plôch a vodných plôch. K najväčším negatívnym zmenám došlo v sledovanom období v prípade ornej pôdy. Do roku 2014 klesla výmera na 258,5 ha. Rozsah nepoľnohospodárskej pôdy pomaly narastá. Zastavané plochy a nádvoria sa rozšírili o 10,21 %. Rozsah ostatných plôch ostal nezmenený.

## Hydrologické pomery

Hydrologické pomery v okolí mesta tvorí riečka Dudvák a vodné dielo Drahovce – Madunice, ktoré predstavuje regulované koryto rieky Váh. Dudvák je typická nížinná rieka na juhozápadnom Slovensku. Má dĺžku 97 km, plochu povodia 1 507 km<sup>2</sup> a priemerný prietok 1,3 m<sup>3</sup>/s v Siladiciach. Je to ľavostranný prítok Čiernej vody, do ktorej ústi hlavným korytom pri meste Čierna Voda a druhým ramenom (Salibský Dudvák) pri meste Kráľov Brod na Podunajskej rovine. Pramení v Čachtických Malých Karpatoch západne od obce Častkovce a tečie na juh rovnobežne s Váhom najprv ako Horný Dudvák, od Siladic ako Dolný Dudvák. Pri Siladiciach je spojený s korytom Váhu a pri meste Čierny Brod sa ďalej vetví na dve ramená, hlavné pokračuje na juh k ústiu do Čiernej vody a druhé rameno tečie pod názvom Salibský Dudvák na juhovýchod, kde sa s Čiernou vodou stretáva pri meste Kráľov Brod. Vysoký agradačný val Váhu bráni Dudváhu (a ďalším prítokom), aby sa ich vody spojili už skôr, a núti ho tieť dlho rovnobežne. Dudvák je preto jednostranne rozvinutou riekou s prítokmi iba z pravej strany (odvodňuje tak východné svahy Malých Karpát). Sú to najmä Holeška, Čhtelníčka, Blava, Trnávka, Gidra. Rieka má veľký vodohospodársky význam z hľadiska zavlažovania a hlavné koryto križujú viaceré vodné kanály. Vodné dielo Drahovce - Madunice sa nachádza v Trnavskom kraji na rieke Váh a je súčasťou Vážskej vodnej kaskády. Dodáva vodu pre závlahu pozemkov, redukuje prietoky povodňovej haťou, chráni sídla a pozemky počas povodní, zabezpečuje odber vody na chladienie atómových elektrární Jaslovské Bohunice, rekreačné a športové využitie vonných plôch a priľahlého okolia, podmienky na chov rýb a rybolov, plavba, stabilizuje a ochraňuje termálne žriedla v Piešťanoch, priaznivo vplýva na prírodné prostredie - na umelo vybudovanom ostrove Čajka hniezdia a zimujú vzácné arktické i teplomilné druhy vtákov. Stavba bola započatá v roku 1956. Celé dielo dokončili v roku 1960. Hať v Drahovciach má spádovú oblasť o rozlohe 10 093 km<sup>2</sup>, prietok 1 500 m<sup>3</sup> za sekundu, plochu 4,3 km<sup>2</sup>, objem jazera Sĺňava je 12 120 000 m<sup>3</sup> vody. Vodná elektrárň Madunice má spád 17,3 metra, inštalovaný výkon 43,5 MW a ročná produkcia je 141,1 GWh.

## Vodohospodárska charakteristika

### Paleogén

Menšie výskyty bazálneho paleogénu majú hydrogeologický význam len v spojitosti s podložíme mezozoikum. Ílovcová litofácia je charakterizovaná prevahou ílovcov a dochádza v tomto súvrství len k obmedzenému obehu podzemných vôd. Prameny, ktoré vyvierajú z tohto súvrstvia sú viazané na zónu zvetrávania. V dôsledku litologického zloženia je toto súvrstvie najmenej zvodnené z celého komplexu paleogénnych hornín. Nadložné flyšoidné súvrstvie je hydrogeologicky podmienené výskytom pieskovcov. Táto stavba podmieňuje výskyt veľkého počtu puklinových a puklinovrstevných prameňov s nízkou výdatnosťou (0,1 l/s), z ktorých väčšina v suchom období zaniká. Preto je paleogén v tejto oblasti hydrogeologicky bezvýznamný komplex.

### Neogén

Predkvartérne podložie možno charakterizovať ako celok relatívne nepriepustný. Generálny smer podložia, ktorý zohráva úlohu aj pri usmerňovaní prúdenia podzemných vôd je juhovýchod - severozápad. Súvrstvie neogénu vystupuje v úlohe podložného hydrogeologického izolátora zvodnenej vrstve podzemných vôd, viazaných na kvartérne fluviálne sedimenty. Zvodnené sú polohy pieskov a štrkov, ktoré spolu s ílmi majú subhorizontálne uloženie a ich vzájomná superpozícia, v niektorých prípadoch niekoľkokrát zopakovaná, dáva predpoklad vzniku artézskych vôd. V mnohých prípadoch sú tieto polohy štrkov a pieskov zaílované alebo hydraulicky izolované.

### Kvartér

Najvýznamnejším kolektorom podzemných vôd sú práve kvartérne fluviálne sedimenty aluviálnej nivy Váhu. Tieto sedimenty majú mimoriadne priaznivé prostredie pre formovanie zásob podzemných vôd i pre ich sústredený odber a sú prevažne veľmi vysoko zvodnené. Priemerná hodnota koeficienta filtrácie sa pohybuje rádovo 10 - 3 až 10 - 4 m.s-1. Hladina podzemnej vody sa v záujmovom území pohybuje okolo 7 - 8 m pod terénom. Komplex kvartérnych hornín charakterizuje napätá hladina podzemných vôd s pozitívnou alebo negatívnou úrovňou.



### *Melioračné zásahy*

Najväčšími tokmi, ktoré majú vplyv na vodohospodárske pomery v záujmovom území, sú vodné toky Váh a Dudváh. Režim podzemných vôd je výrazne ovplyvňovaný odtokovými pomermi oboch riek, v menšej miere množstvom zrážok, teplotou a výparom prietokových vôd v riekach. V zásade možno konštatovať, že podzemná voda bezprostredne alebo len s malým oneskorením sleduje výkyvy hladiny povrchovej vody v riekach. Štrkopiesky nízkych terás tvoria pre vodu prostredie dobre priepustné. Okrem vodných tokov prírodných katastrálnym územím v severo–južnom smere je vybudovaný za severovýchodnou hranicou katastrálneho územia Drahovský kanál, a melioračné kanále, pretínajúce územie medzi Váhom a Dudváhom. Odvodnenie pozemkov sa v katastrálnom území nenachádza. Územie je pretkávané veľkoplošnými závlahami o výmere cca 122,625 ha. Závlahy sú realizované za účelom korigovania pôdnej vlhky, čo je zárukou zvýšenej poľnohospodárskej výroby a jej stabilizácie. Na ich umiestnenie je potrebné prihliadať pri tvorbe nových celkov a organizácii územia (ÚPM, 2010, s.77).

### **Klimatické pomery**

Podľa dynamicko–klimatického hodnotenia teploty ovzdušia v oblasti sú anti-cyklonálne situácie o 0,8 °C teplejšie ako cyklonálne situácie. V ročnom chode prinášajú anti-cyklonálne situácie oteplenie v mesiacoch marec – september. V zime prináša najchladnejšie počasie severovýchodná anticyklóna a najteplejšie počasie prináša juhozápadná cyklóna. Priemerná ročná amplitúda teploty ovzdušia dosahuje počas anticyklonálnych situácií takmer o 4 °C vyššie hodnoty ako počas cyklonálnych situácií. Najväčšie denné amplitúdy teploty sa dosahujú v lete (12,6 °C) a najnižšie v zime (6,5 °C). v ročnom chode sú teploty vzduchových hmôt závislé od ich geografického pôvodu vzniku a transformačných zmien. Morské vzduchové hmoty sú v ročnom chode teploty vzduchu o 0,6 °C teplejšie, ako kontinentálne vzduchové hmoty. Kontinentálne vzduchové hmoty dosahujú priemerne o 2,5 °C vyššie hodnoty amplitúdy teploty ovzdušia, ako morské vzduchové hmoty. Najvyššia teplota ovzdušia počas periodického denného chodu sa vyskytuje okolo 14. hodiny a najnižšia teplota sa vyskytuje pred východom slnka. Veternosť v tomto území je rôznorodá. Prevládajúce sú vetry severozápadných smerov. Výnimku tvorí severná časť geomorfologického podcelku Dolnovážska niva, kde prevládajú severné vetry.

### **Rastlinstvo a živočíšstvo**

#### *Rastlinstvo*

Zo stromov tu rastú významné druhy jarabín, ako je jarabina slovenská (*Sorbus slovenica*) a jarabina Kmetčova (*Sorbus kmetiana*). Bylinný podrast je veľmi bohatý na také druhy, ako je klinček Lumnitzerov (*Dianthus lumnitzeri*), senovka tesálska (*Trigonella monspeliaca*), viaceré druhy kavyľov (*Stipa* sp.). Z orchideí tu rastie hmyzovník Holubyho (*Ophrys holoserica* ssp. *Holubyana*), hmyzovník včelovitý (*Ophrys apifera*) a viaceré druhy kruštíkov (*Epipactis muelleri*, *Epipactis placentina*, *Epipactis helleborine*). Neďaleko tejto lokality rastie štedrec alpínsky (*Laburnum alpinum*). Vynikajúci výhľad na celé pohorie Považského Inovca dopĺňa zážitok hlavne jarnej kveteny, ktorá je zastúpená hadomorom rakúskym (*Scorzonera austriaca*), sinokvetom mäkkým (*Jurinea mollis*) a v závere leta je to astra spišská (*Aster amelloides*). Zo stromov tu opäť nájdeme vzácne druhy jarabín (*Sorbus* sp.), štedrec ovisnutý (*Laburnum anagyroides*) a dub plstnatý (*Quercus pubescens*). V neďalekom okolí nájdeme i útvary jaskýň, ako je Malá pec a Veľká pec. Pozoruhodnou prírodnou rezerváciou je tu lokalita Sedlisko, severne od Hlohovca. Koncom marca zakvitne kobercami ponikleca veľkokvetého (*Pulsatilla grandis*), ktorý neskôr vystrieda koberec hlaváčka jarného (*Adonis vernalis*). Pestrá hra farieb pokračuje do leta jasnom bielym (*Dictamnus albus*), veternicou lesnou (*Anemone sylvestris*) a dopĺňa ju výnimočnosť takých druhov, ako je mechúrnik stromovitý (*Colutea arborescens*) a višňa krovitá (*Cerasus fruticosa*). Lokalita je bohatá na viaceré druhy motýľov, napr. vidlochvost feniklový (*Papilio machaon*), očkaň metlicový (*Satyrus semele*) a vzácne tu prežíva aj sága stepná (*Saga pedo*). V okolí rastú teplomilné dubiny s výrazným bylinným podrastom, ktorý zaradíme medzi vzácne druhy. Hojné zastúpenie orchideí zvyrazňuje ich kríženie, napr. stabilne je tu zaznamenávaný kríženec vstavač hybridný (*Orchis* x *hybrida*), ďalej tu rastie prilbovka biela (*Cephalanthera damasonium*), modruška pošvatá (*Limodorum abortivum*) a nedávno popísaný jazýčkovec východný (*Himantoglossum caprinum*). Viaceré druhy z Červenej knihy, ako je rezeda veľkokališná (*Reseda phyteuma*), prerastlík príbuzný (*Bupleurum affine*), tu majú zatiaľ dobré podmienky na prežitie. Z rastlín treba spomenúť lesné lúčky s bohatou orchideovou výbavou (*Orchis mascula*, *Dactylorhiza sambucina*, *Listera ovata*, *Platanthera bifolia*...). Z vyšších rastlín sa tu stretneme s krtičníkom jarným (*Scrophularia vernalis*), či štetôčkou chlpatou (*Virga pilosa*). Lazer trojlaločný (*Laser triloba*) je častým druhom bukovo-hrabových lesov Výtokov. Zbytky tvrdého lužného lesa môžeme nájsť juhozápadne od Piešťan na úrovni obce Madunice. Lužný les pozostáva z javorov poľných (*Acer campestre*), jaseňov úzkolistých (*Fraxinus angustifolia*), brestov hrabolitých (*Ulmus minor*) a ďalších drevín. V podraсте je hojný chránený klokoč perovitý (*Staphylea pinnata*). Z rastlín treba uviesť ešte vzácnu bleduľu letnú



(*Leucojum aestivum*) a kosatec trávolistý (*Iris graminea*). Hojnosť vodných nádrží poskytuje záujemcovi o prírodu množstvo zážitkov a poznania. Sústava jazier od Leopoldova po Drahovce oplýva bohatou vodnou flórou. Ak sa pristavíme napríklad pri jazere nazývanom Ypsilon, severne od Leopoldova, uvidíme masové zárasty bublinatky južnej (*Utricularia australis*) viaceré druhy červenavcov (*Potamogeton* sp.) a leknice žltú (*Nuphar lutea*), ktorá je dominantná spolu s druhmi pálky (*Typha* sp.) vytvára celé zárasty.

#### Živočíšstvo

Zo zástupcov hmyzu sa možno stretnúť hlavne v prvých teplých jesenných dňoch s modlivkou zelenou (*Mantis religiosa*). Jej obľúbeným miestom sú priestranstvá okolo Váhu. Z cicavcov možno stretnúť najmä vevericu obyčajnú (*Sciurus vulgaris*) a ježa východoeurópskeho (*Erinaceus concolor*). Večer vylieta zo svojich skrýš v bútlavých stromoch netopier raniak hrdzavý (*Nyctalus noctula*). Z vtákov k bežným druhom patrí brhlík európsky (*Sitta europea*) a žlna zelená (*Picus viridis*). Vyskytujú sa aj rôzne druhy d'atľov. Slávik kroviskový (*Luscinia megarhynchos*) upozorní na svoju prítomnosť hlavne spevom. Na odľahlejších miestach prespáva cez deň myšiarka ušatá (*Asio otus*) a sova lesná (*Strix aluco*). V jazierkach sa ozýva skokan rapotavý (*Rana ridibunda*). Fauna hmyzu je zastúpená aj zriedkavými druhmi fúzačov, ako je fúzač alpský (*Rosalia alpina*) a fúzač dubový (*Plagionotus arcuatus*). Častý je svižník poľný (*Cicindela campestris*) a bystruška kožovitá (*Carabus coriaceus*). Vodná plocha leží na dôležitej migračnej ceste, vinúcej sa údolím Váhu. V období jarneho a jesenného ťahu, ktorý možno sledovať už od konca júla, slúžia tunajšie vodné plochy ako odpočinková stanica pre vtákov. Vtedy sa tu objavujú rôzne druhy kačíc, husí, kulíkov, pobrežníkov, močiarníc, hvizdakov, kalužiakov, volaviek, čajok, ale i dravcov a spevavcov. Plochy poskytujú útočisko aj pre zimujúce vtáctvo, najmä v tých miestach, kde pôsobením termálnych prameňov voda nezamrzá. Doteraz bolo zaevidovaných v tejto lokalite vyše 120 druhov zimujúcich vtákov. Niektoré druhy, ako napríklad labuť hrbozobá (*Cygnus olor*), kačica divá (*Anas platyrhynchos*), lyska čierna (*Fulica atra*) a čajka smeživá (*Larus ridibundus*) sa nechávajú prikrmovať z Kolonádového mosta. Pestrý rybárík riečny (*Alcedo atthis*) vyhľadáva Obtokové rameno. Tunajšie vodné plochy sú významné aj tým, že majú vytvorené dobré podmienky pre hniezdenie. V súčasnosti sú najdôležitejším hniezdiskom čajkovitých vtákov na Slovensku. Popri najbežnejšej čajke smejivej (*Larus ridibundus*), ktorá tu hniezdi v počte okolo 10 000 párov, obývajú túto lokalitu aj zriedkavejšie druhy – čajka sivá (*Larus canis*) a čajka čiernohlavá (*Larus melanocephalus*). Cenná je aj hniezdna kolónia ohrozeného rybára riečného (*Sterna hirundo*) v počte vyše 50 párov. Plazy zastupuje predovšetkým užovka obyčajná (*Natrix natrix*). Ryby sú zastúpené bežnými druhmi, ako sú kapor obyčajný (*Cyprinus carpio*), lieň obyčajný (*Tinca tinca*), štika obyčajná (*Esox lucius*), niekoľko druhov pleskáčov (*Aburamis* sp.) a jalcov (*Leuciscus* sp.). Sumec obyčajný (*Silurus glanis*) tu dorastá do veľkých rozmerov. Z motýľov si zaslúži pozornosť vzácny a chránený pestroň vlkovcový (*Zerynthia polyxena*), ale aj elegantný a dnes už dosť zriedkavý vidlochvost feniklový (*Papilio machon*). Z množstva chrobákov spomenieme aspoň fúzača pižmového (*Aromia moschata*).

## 2.3. TECHNICKÁ INFRAŠTRUKTÚRA

### Zásobovanie pitnou vodou

V meste Leopoldov je vybudovaná vodovodná sieť, ktorá je v správe ZSVAK Piešťany – stredisko Hlohovec. Problém s pitnou vodou majú obyvatelia bývajúcí na Trnavskej ceste bývajúcí v bytových a rodinných domoch, ktorí boli kedysi napojení na pitnú vodu z priemyselného komplexu Liehovary a likérky. Po odpojení majú iba úžitkovú vodu. Lokalita je od mestských rozvodov pitnej vody ďaleko, takže priviesť sem pitnú vodu je nákladné. Veľmi nákladný je aj vrt na studňu s pitnou vodou. Prívod vody je zásobným vodovodným potrubím Hlohovec – Leopoldov DN 300 od obce Šulekovo. Za hranicou katastrálneho územia Leopoldova je vodomerná šachta s meradlom pre celý Leopoldov – obytná časť. Hlavné prívodné potrubie DN 300 je ďalej vedené do centra mesta v súbehu cesty Leopoldov – Šulekovo. Z tohoto potrubia sa napojí prvý prívod do miestnej vodovodnej siete DN 150. Celá obytná časť Leopoldova je zásobovaná pitnou vodou z verejného vodovodu. V súbehu s vodovodným potrubím Hlohovec – Leopoldov DN 300 je vedené potrubie DN 500 Žilovce – Hlohovec, ktoré pokračuje mimo k.ú. Leopoldova cez k.ú. obcí Červeník a Šulekovo. Spotreba vody : 30,6 m<sup>3</sup>/hod = 8,5 l/s (podľa údajov ZSVAK Hlohovec). V k.ú. Leopoldova vo východnej časti na hranici s k.ú. Hlohovca sa nachádzajú vodné zdroje - vŕtané studne pre mesto Hlohovec a Leopoldov (VZ1 a VZ2). Výtlačné potrubie z VZ2 DN 200 je napojené na vodovod DN 500 Žilovce – Hlohovec. Z tohoto



potrubia DN 200 je napojené prírodné potrubie DN 100 pre areál FOOT - FARM, Nápravný ústav a bytové domy v tejto lokalite. Za odbočkou pre uvedené areály je na potrubí DN 200 vodomerná šachta. Ostatné priemyselné objekty v severnej časti k.ú. Leopoldova sú pitnou vodou zásobované z vlastných zdrojov - studní, ktoré sa nachádzajú v areáloch objektov. Súčasťou studní sú aj čerpace a tlakové stanice. Cintorín má zásobovanie vodou pre polievanie z vlastnej studne. Liehoť má odber vody pre technologické a výrobné potreby čerpacou stanicou z potoka Starý Dudvák (ÚPM, 2010, s.51).

#### *Ochranné pásma*

- ochranné pásmo vodovodov a kanalizácií v zmysle §19 zákona č. 442/2002 Z. z. v znení neskorších predpisov: do priemeru DN 500 **1,5 m** na obidve strany od pôdorysného okraja potrubia, priemeru DN500 a viac **2,5 m** na obidve strany od pôdorysného okraja potrubia (navrhované potrubia)

### **Odvádzanie a zneškodňovanie odpadových vôd**

V meste Leopoldov je zriadená gravitačná splašková kanalizácia s odvádzaním splaškových vôd do čistiarne odpadových vôd (ČOV), ktorú vybudovala Trnavská vodárenská spoločnosť na Šulekovskej ceste v Leopoldove. Bez kanalizácie zostali iba problémové lokality (technické dôvody alebo efektu neprimerane vysoké finančné náklady, alebo oboje) – rodinné domy na Piešťanskej ceste za traťou, rodinný dom p. Šandorovej na Holubyho ulici (pri zberni domového odpadu), časť rodinných domov na Hlohoveckej ceste (od Štefánikovej ul. po Hurbanovu ul.),... . Dimenzie potrubí – hlavné potrubia sú PVC, DN 300, odbočky do rodinných domov sú PVC DN 150. V miestach, kde spádovo nevychádza gravitačná kanalizácia sú zriadené prečerpávacie stanice (na Gojdičovej ul. na križovatke ulíc napájajúcich sa na Hviezdoslavovú ulicu. Hlavná prečerpávacia stanica kapacitne najväčšia je na Hlohoveckej ceste, z ktorej sú odvádzané splaškové vody priamo do ČOV na Šulekovskej ceste. Vyčistené splaškové vody sú odvádzané výpustným potrubím do recipientu Váh. Okrem ČOV vo vlastníctve TAVOS-u je v k. ú. Leopoldov tiež ČOV vo vlastníctve ÚVTOS a ÚVV, ktorá čistí splaškové vody ÚVTOS a ÚVV. Vyčistené splaškové vody sú tiež odvádzané do recipientu Váh pri Hlohovci. Na gravitačnú splaškovú kanalizáciu mesta Leopoldov je napojená aj obec Červeník, potrubiami rovnakej dimenzie. Do splaškovej kanalizácie nie je možné odvádzať dažďové vody, pretože by sa kazil čistiaci proces na ČOV.

### **Odvádzanie dažďových vôd**

Dažďová kanalizácia v meste nie je vybudovaná. Problémové miesta so zlou niveletou terénu, kde je tendencia hromadenia dažďových vôd v období dažďov sú riešené lokálne, zriadením uličných vpustov, do ktorých dažďová voda nateká a následne je potrubím odvádzaná do vsakovacích studní vybudovaných z betónových skruží po spodnú vodu, s jej čiastočným zásypom z kameňa. Námestie a uličné línie, ktoré sú v meste novo zriadené (cesty, chodníky, zeleň, ...) už majú v rámci projektovej dokumentácie riešené aj funkčné odvádzanie dažďových vôd.

### **Elektrická rozvodná sieť**

Okres Hlohovec je zásobovaný elektrickou energiou z transformačných staníc 110/22 kV a elektrickými linkami 110 kV. Tieto elektrické zariadenia kapacitne postačujú pokryť súčasnú aj výhľadovú potrebu elektrickej energie. Katastrálnym územím mesta Leopoldov je v západnej časti trasované vedenie nadradenej energetickej sústavy 2 x 110 kV č. 8769 a 8770. Samotné sídlo je v súčasnosti zásobované elektrickou energiou z 8 liniek 22 kV vzdušného vedenia č. 204, 233, 234, 289, 372, 462, 1008 a 1010 AIFe 3 x 110 mm<sup>2</sup>, napojených na sieť z rozvodne Šulekovo. Z týchto vedení sú vyvedené odbočky AIFe 3 x 42/7 mm<sup>2</sup> pre napojenie transformačných staníc 22/0,42 kV. Rozvod je vedený na betónových a oceľových priehradových stožiaroch rôznej konštrukcie. Niektoré prípojky a časti rozvodu sú vedené tiež 22 kV káblom v zemi. Zásobovanie obyvateľov, služieb a výrobných sfér sa v súčasnosti uskutočňuje prostredníctvom 19 transformačných staníc 22/0,42 kV o celkovom inštalovanom (známom) výkone 6.250 kVA. Parametre dvoch transformačných staníc, nachádzajúcich sa v areáli ÚZNV sú utajené, pretože podliehajú zvláštnemu informačnému režimu. Distribučné stanice sú rôznej konštrukcie: stožiarové (oceľové priehradové a betónové 2 až 4-stĺpové), murované a kioskové. Niektoré transformačné stanice (TS 0048–007, 009, 020) sú vzhľadom na 1. stupeň dôležitosti dodávky elektrickej energie podľa STN 34 1610 napojené 2 nezávislými prípojkami. Sekundárne rozvody sú vedené vzduchom na betónových stožiaroch vodičmi AIFe 4 x 50 až 70 mm<sup>2</sup> a svojimi prenosovými schopnosťami vyhovujú súčasnému stavu. Podľa vyhlášky MH SR č. 267/1999 Z. z. odberatelia sú zaradení predovšetkým do kategórie odberu „D“ (obytné domy), v menšej miere „B“





a „C“ (služby a výrobná sféra), pričom obytné domy podľa stupňa elektrizácie (vzhľadom na plynofikáciu mesta) možno zaradiť najmä do skupiny „A“ (90 %), v menšej miere „B“, a „C“ (podľa STN 33 2130) (ÚPM, 2010, s.56-57).

#### *Ochranné pásma*

- ochranné pásmo vonkajšieho nadzemného elektrického vedenia v zmysle zákona č. 656/2004 Z. z., § 36 vymedzené zvislými rovinami po oboch stranách vedenia vo vodorovnej vzdialenosti meranej kolmo na vedenie od krajného vodiča pri napätí:
  - od 1 kV do 35 kV vrátane: 1. pre vodiče bez izolácie 10 m, v súvislých lesných priesekoch 7 m,
  - pre vodiče so základnou izoláciou 4 m, v súvislých lesných priesekoch 2 m, 3. pre zavesené káblové vedenie 1 m
  - od 35 kV do 110 kV vrátane 15 m
  - od 220 kV do 400 kV vrátane 25 m
- v ochrannom pásme vonkajšieho nadzemného elektrického vedenia a pod elektrickým vedením je zakázané:
  - zriaďovať stavby, konštrukcie a skládky
  - vysádzať a pestovať trvalé porasty s výškou presahujúcou 3 m
  - vysádzať a pestovať trvalé porasty s výškou presahujúcou 3 m vo vzdialenosti 2 m od krajného vodiča vzdušného vedenia s jednoduchou izoláciou
  - uskládňovať ľahko horľavé alebo výbušné látky
  - vykonávať činnosti ohrozujúce bezpečnosť osôb a majetku
  - vykonávať činnosti ohrozujúce elektrické vedenie a bezpečnosť a spoľahlivosť prevádzky sústavy
  - vysádzať a pestovať trvalé porasty s výškou presahujúcou 3 m vo vzdialenosti presahujúcej 5 m od krajného vodiča vzdušného vedenia možno len vtedy, ak je zabezpečené, že tieto porasty pri páde nemôžu poškodiť vodiče vzdušného vedenia
- vlastník pozemku je povinný umožniť prevádzkovateľovi vonkajšieho nadzemného elektrického vedenia prístup a prízjazd k vedeniu a na tento účel umožniť prevádzkovateľovi udržiavať voľný pruh pozemkov (bezlesie) v šírke 4 m po oboch stranách vonkajšieho nadzemného elektrického vedenia (táto vzdialenosť sa vymedzuje od dotyku kolmice spustenej z vonkajšej strany nadzemného elektrického vedenia na vodorovnú rovinu ukotvenia podporného bodu)
- ochranné pásmo zaveseného káblového vedenia v zmysle zákona č. 656/2004 Z. z., § 36 vymedzené zvislými rovinami po oboch stranách vedenia vo vodorovnej vzdialenosti meranej kolmo na vedenie od krajného vodiča pri napätí od 35 kV do 110 kV vrátane je 2 m
- ochranné pásmo vonkajšieho podzemného elektrického vedenia v zmysle zákona č. 656/2004 Z. z., § 36 vymedzené zvislými rovinami po oboch stranách krajných káblov vedenia vo vodorovnej vzdialenosti meranej kolmo na toto vedenie od krajného kábla:
  - 1 m pri napätí do 110 kV vrátane vedenia riadiacej regulačnej a zabezpečovacej techniky
  - 3 m pri napätí nad 110 kV
- v ochrannom pásme vonkajšieho podzemného elektrického vedenia a nad týmto vedením je zakázané:
  - zriaďovať stavby, konštrukcie, skládky, vysádzať trvalé porasty a používať osobitne ťažné mechanizmy
  - vykonávať bez predchádzajúceho súhlasu prevádzkovateľa elektrického vedenia zemné práce a iné činnosti, ktoré by mohli ohroziť elektrické vedenie, spoľahlivosť a bezpečnosť prevádzky, prípadne sťažiť prístup k elektrickému vedeniu
- ochranné pásmo elektrickej stanice vonkajšieho vyhotovenia v zmysle zákona č. 656/2004 Z. z., § 36:
  - s napätím 110 kV a viac je vymedzené zvislými rovinami, ktoré sú vedené vo vodorovnej vzdialenosti 30 m kolmo na oplotenie alebo na hranicu objektu elektrickej stanice
  - s napätím do 110 kV je vymedzené zvislými rovinami, ktoré sú vedené vo vodorovnej vzdialenosti 10 m kolmo na oplotenie alebo na hranicu objektu elektrickej stanice
  - s vnútorným vyhotovením je vymedzené oplotením alebo obostavanou hranicou objektu elektrickej stanice, pričom musí byť zabezpečený prístup do elektrickej stanice na výmenu technologických zariadení
- v ochrannom pásme elektrickej stanice je zakázané vykonávať činnosti, pri ktorých je ohrozená bezpečnosť osôb, majetku a spoľahlivosť a bezpečnosť prevádzky elektrickej stanice (ÚPD M., 2008).

#### **Zásobovanie plynom**

V meste Leopoldov je vybudovaný verejný ntl plynovod v tlakovom pásme 2 kPa. Na hranici katastrov obce Šulekovo a mesta Leopoldov je vedený vtl plynovod DN 150, PN 25, ktorý za križovatkou ciest Hlohovec – Trnava a Leopoldov - Šulekovo prechádza do katastra mesta Leopoldov a pokračuje do Hlohovca. Pri uvedenej križovatke je z tohoto vtl plynovodu krátkou odbočkou napojená RS plynu 1200-2/2 – VTL/NTL pre mesto Leopoldov a RS VTL/STL pre obec Šulekovo. Obe RS plynu sú v k.ú. Šulekova. NTL plynovodná sieť v Leopoldove je tiež prepojená na severnom okraji so STL plynovodom v obci Červeník prostredníctvom dvojitého regulátora typu ALz. Z RS plynu je plynovod privedený do mesta dvoma smermi. Miestnu NTL sieť v Leopoldove tvorí sieť plynovodov pozostávajúca z potrubia oceľového a polyetylénového. Na sieť sú napojené len maloodberatelia a jeden veľkoodberateľ a to Noclažňa vlakových čiat ŽSR. Bilancia spotreby plynu v sieti je 1 309,5 m<sup>3</sup>/hod, z RS plynu je odber 1 103,3 m<sup>3</sup>/hod a zo STL siete v Červeníku 206,2 m<sup>3</sup>/hod. V súčasnej dobe sa v Leopoldove nenachádzajú neplynofikované časti. V roku 1999 bola spracovaná štúdia Hydraulického prepočtu plynovodnej siete v meste Leopoldov. Podľa tejto štúdie vyplýva, že NTL sieť plynovodu už nemá žiadnu rezervu pre ďalší rozvoj počtu odberateľov. Pri max. zaťažení nie je schopná preniesť požadované množstvá. V štúdii je navrhnutých šesť variant riešení na zlepšenie tlakových pomerov v



sieti, z ktorých časť už bola zrealizovaná. Ostatní veľkoodberatelia t.j. Poľnonákup (mimo prevádzky), Liehovar, Rušňové depo, Nápravovýchovný ústav a Agrofinal sú zemným plynom zásobované z VTL plynovodu DN 150, PN 25 vlastnými VTL prípojkami a RS plynu v areáloch závodov (RS 1 až 5) (ÚPM, 2010, s.63).

#### *Ochranné pásma*

- ochranné pásmo plynovodu v zmysle zákona č. 656/2004 Z. z., § 56 vymedzené vodorovnou vzdialenosťou od osi priameho plynovodu alebo od pôdorysu technologickej časti plynárenského zariadenia merané kolmo na os plynovodu alebo na hranu pôdorysu technologickej časti plynárenského zariadenia:
- 4 m pre plynovod s menovitou svetlosťou do 200 mm
- 8 m pre plynovod s menovitou svetlosťou od 201 mm do 500 mm
- 1 m pre plynovod, ktorým sa rozvádza plyn na zastavanom území mesta s prevádzkovaným tlakom nižším ako 0,4 MPa
- 8 m pre technologické objekty
- bezpečnostné pásmo plynovodu v zmysle zákona č. 656/2004 Z. z., § 57 vymedzené vodorovnou vzdialenosťou od osi priameho plynovodu alebo od pôdorysu technologickej časti plynárenského zariadenia merané kolmo na os plynovodu alebo na hranu pôdorysu technologickej časti plynárenského zariadenia:
- 10 m pri plynovodoch s tlakom nižším ako 0,4 MPa prevádzkovaných na voľnom priestranstve a na nezastavanom území
- 20 m pri plynovodoch s tlakom od 0,4 MPa do 4 MPa a s menovitou svetlosťou do 350 mm
- 50 m pri regulačných staniách, filtračných staniách, armatúrnych uzloch určí v súlade s technickými požiadavkami prevádzkovateľ distribučnej siete pri plynovodoch
- s tlakom nižším ako 0,4 MPa, ak sa nimi rozvádza plyn v súvislej zástavbe (ÚPD M.,2008).

### **Zásobovanie teplom**

Mesto Leopoldov je zásobované teplom tromi primárnymi médiami: zemným plynom, tuhými palivami, horúcovodným systémom rozvodov tepla zo sústavy centralizovaného zásobovania teplom (SCZT) z tepelného napájača Elektráreň Bohunice - Leopoldov - Hlohovec (TN EBD - Hlohovec). Vyrobeným teplom zo zemného plynu (ZP) je zásobovaná väčšinová časť odberateľa v meste Leopoldov. Rozvodné siete ZP sú vo vlastníctve Slovenského plynárenského priemyslu (SPP). Teplom vyrobeným z tuhého paliva je zásobovaná len malá časť obyvateľstva. Z TN EBD - Hlohovec je v súčasnosti odoberané teplo nasledujúcimi odberateľmi: hala farebných kovov (HFK) Kovošrot, kotolňa Kovošrot, Agrofinal Kovošrot, 103 b.j. Leopoldov, 60 b.j. Leopoldov, OZD Leopoldov (ŽSR), Liehovar Leopoldov. Horúcovodná (HV) sieť SCZT - z TN EBD- Hlohovec DN 600 sú v súčasnosti pre mesto Leopoldov vysadené štyri odbočky, z ktorých je odoberané teplo. Z horúcovodného napájača TN EBO -Hlohovec, ktorý kapacitne nie je vyťažený, je možné odoberať teplo pre predpokladané lokality, a to i do priemyselných zón i do zón s uvažovanou výstavbou rodinných domov a bytov (ÚPM, 2010, s.66).

### **Verejné osvetlenie**

Osvetlenie ciest, komunikácií a verejných priestranstiev je vybudované výbojkovými svietidlami, ktoré sú pomocou výložníkov uchytené na podperných bodoch vzdušnej sekundárnej siete NN. Rozvod medzi svietidlami je vodičom AlFe, ktorý slúži ako fáza VO vzdušnej sekundárnej siete NN. Ovládanie VO je centrálné prostredníctvom impulzných káblov z RVO pri transformátorových staniách. Napojenie na sieť bude v budúcnosti riešené cez rozvádzače RVO napojené z NN rozvodov. Rozvody VO budú riešené v zelenom páse pri komunikácii. Navrhovaný rozvod VO na podperných bodoch rozvodu NN v danej lokalite. VO bude riešené úspornými technológiami.

### **Telekomunikácie**

V Leopoldove je inštalovaný vysunutý digitálny účastnícky stupeň, pripojený na hlavnú ústredňu (DLE) v Piešťanoch cez prenosové zariadenia. Kapacity prenosových systémov a účastníckeho stupňa vyhovujú potrebám kvalitnej telefónnej prevádzky a čiastočne aj požiadavkám na prenos dát. Počty telefónnych staníc neboli spracovateľovi zo strany Slovenských telekomunikácií poskytnuté a preto nie je možné určiť súčasnú hustotu telefónnych staníc v porovnaní s podobnými sídlami. V intraviláne Leopoldova sú položené nasledovné telefónne káble nadmestského významu: diaľkový kábel z Hlohovca smerom do Trnavy, diaľkový kábel z Hlohovca smerom do Dolných Zelenie s odbočením do Trakoviec, miestny kábel Hlohovec — Madunice s odbočením do Cerveníka, miestny kábel Hlohovec – Leopoldov, diaľkový kábel v majetku Slovenských elektrární (v situácii nieje vyznačený). V meste je vybudovaná temer kompletná miestna káblová sieť káblami TCEKE a TCEPKPFLE s ukončením na stožiarových a vnútorných účastníckych rozvádzačoch. Účastnícke vedenia sú realizované nadzemnými káblami väčšinou typu TCEPKPFLES 1XN. Dimenzie miestnych káblov zodpovedajú dosiahnuteľnej maximálnej hustote cca 95 %. Väčšina existujúcich telefónnych staníc nebola v čase spracovania PaR prepojená do novej káblovej siete a preto je v prevádzke aj pôvodná



káblová sieť s množstvom nadzemných stĺpových vedení, v mnohých prípadoch ešte s rameníkmi a izolátormi. Vzhľadom k tomuto je možné konštatovať, že terajšia sieť nie je v dobrom technickom a ani estetickom stave.

#### Televízne káblové rozvody

V súčasnej dobe nie sú v Leopoldove vybudované žiadne televízne káblové rozvody. Príjem televíznych signálov z terestriálnych i satelitných vysielateľov je výlučne individuálnymi prijímacími anténami (vrátane tzv. spoločných televíznych antén v bytovkách). Vybudovanie kompletných televíznych káblových rozvodov je finančne veľmi náročné. Rozhodnutiu o ich vybudovaní by mal preto predchádzať seriózny prieskum medzi občanmi mesta. Z doterajších skúseností z iných lokalít je možné konštatovať, že ekonomická návratnosť investícií mesta do vybudovania TKR je možná pri zapojení cca 60 % bytov. Finančnú náročnosť na vybudovanie TKR nie je v Leopoldove možné výrazne znížiť aj preto, že v meste sú telefónne rozvody prakticky vybudované a teda uloženie TKR do spoločnej ryhy s telefónnymi káblami (a tým rozdelenie nákladov na zemné práce medzi dve firmy) neprichádza prakticky do úvahy (ÚPM, 2010, s.69).

#### Ochranné pásma

1. ochranné pásma telekomunikačných vedení, zariadení a objektov verejnej telekomunikačnej siete v zmysle Zákona o elektronických komunikáciách č. 610/2003 Z. z. v znení neskorších predpisov (ÚPD M.,2008).

### Mestský rozhlas

V meste je vybudovaný verejný mestský rozhlas. Rozhlasová ústredňa je umiestnená v samostatnej miestnosti Mestského úradu a je vybavená PTU 1600 W + zosilovač C1600 W, pre vysielanie do celého mesta prostredníctvom 105 ks reproduktorov; SA9120CDT Multiplex profesional + zosilovač SKII500 s výkonom 1500 W, pre vysielanie v parku na Námestí sv. Ignáca prostredníctvom 10 reprokutorov. Reprodukory sú na stĺpoch NN a na 2-kandelábroch verejného osvetlenia na ktorých sú tlakové reprokuty.. Použité sú smerové tlakové reprodukory s výkonom 15 W. Reprodukory sú osadené pravidelne a ozvučenie zabezpečujú v dostatočnom rozsahu. Celý rozvod je v prevádzkyschopnom stave a t.č. nevyžaduje väčšie opravy. Údržba siete je zabezpečená odbornou firmou.

### Požiarňa ochrana

V meste sa nachádza požiarňa zbrojnica v správe mesta Leopoldov. Mesto má vybudovanú verejnú vodovodnú sieť. Na hlavné potrubia sú napojené uličné rozvody. Priestorová štruktúra a dimenzie komunikácií zabezpečujú dobrú dostupnosť pre zásahové vozidlá požiarnej ochrany. Zásobovanie nových rozvojových plôch požiarňou vodou sa navrhuje riešiť z miestnej verejnej vodovodnej siete. Príjazd pre požiarne vozidlá, v rozvojovom zámerech bude zabezpečený po spevnených komunikáciách šírky minimálne 3,5 m (čím sa dosiahne požadovaná minimálna šírka 3 m v zmysle § 82 vyhl. MV SR c. 94/2004 Z.z.). Sídlo požiarnej stanice jednotky ZPO pre mesto je situované v okresnom meste Hlohovec. V prípade väčšieho požiaru je najbližšia zásahová jednotka s dojazdom do 15 minút. Mesto Leopoldov má zriadený Dobrovoľný hasičský zbor v Leopoldove zaradený do kategórie A, tzn. zásahuschopnosť do 10 minút.

## 2.4. DOPRAVA

Modernizáciou a rozvojom dopravnej infraštruktúry v meste a jeho okolí dochádza k vytváraniu vhodných podmienok na kvalitný život jej obyvateľov. Rovnako vzrastajú možnosti na príliv investícií, ktoré si nevyhnutne vyžadujú kvalitnú cestnú sieť. Z hľadiska environmentálneho dochádza prvotne k negatívnym účinkom (napr. záber pôdy), druhotne však, po jej uvedení do prevádzky, prispieva k znižovaniu negatívnych vplyvov dopravy na životné prostredie. Kvalitnejšie technické parametre ciest prispievajú k plynulosti dopravy, tie isté úseky sú prekonávané za kratší čas, čím sa skracuje jazdná doba.

Cestný a železničný dopravný systém sprostredkúva dopravné vzťahy, ktoré svojou úrovňou a dopravným významom presahujú sídelnú úroveň. Priemet týchto dopravných vzťahov do územia možno hodnotiť z pohľadu väzieb širšieho územia k sídlu.

### Cesty I. triedy, regionálne komunikácie II a III triedy

Leopoldov sa nachádza v západnej časti okresu Hlohovec a v strednej časti VÚC Trnavského kraja. Riešené územie vytvára dôležitý uzol v cestnej i železničnej doprave. Nosným dopravným systémom v súčasnosti i budúcnosti je cestná doprava, ktorá však v sídelnom útvare je rovnocenne doplnená dopravou železničnou. Sídelným útvarom prechádzajú štyri cesty VÚC, ktorých prevádzku a údržbu



zabezpečuje Správa a údržba TTSK, so sídlom v Trnave: cesta II. triedy č. 513 Nitra – Hlohovec s prepojením na diaľnicu D1, cesta III/5131. Komunikačné napojenie mesta Leopoldov na nadradenú cestnú sieť je prostredníctvom cesty II/513 Nitra – Hlohovec – Trakovice – cesta I/61, ktoré umožňujú výhodné spojenie so sídlami vyššieho významu. Cesta tiež slúži ako diaľničný privádzač k diaľnici D1. Cesty I. a II. triedy tvoria základnú komunikačnú kostru okolia riešeného územia, ktorú z hľadiska výhľadu SÚ Leopoldov možno považovať za stabilnú až do konca návrhového obdobia (ÚPM, 2010, s.36).

Hlavnú dopravnú trasu tvorí cesta II/513 Nitra – Hlohovec – Leopoldov s prepojením na diaľnicu D1. Na ňu sa v južnom okraji katastrálneho územia úrovňovo pripájajú cesty III. triedy, a to III/5131, III/5132 a III/5134. Dopravnú kostru sídelného útvaru Leopoldov tvorí cesta III. triedy č. 5132, ktorá zároveň v zastavanom území plní funkciu zbernej komunikácie. Na ňu sa úrovňovo napájajú miestne komunikácie (ÚPM, 2010, s.37).

#### Cesta II/513

Je to hlavná cesta, využívaná v smere Nitra – Hlohovec – Trakovice – cesta I/61, ktorá zároveň tvorí diaľničný privádzač k diaľnici D1. V extraviláne mesta podľa súčasného stavu zodpovedá kategórii C 9,5/80.

#### Cesta III/5131

Na cestu II/513 sa úrovňovo napája v južnej časti katastrálneho územia a tvorí prepojenie so železničnou stanicou Leopoldov. Podľa skutočného stavu je možné ju zaradiť do kategórie C 7,5/60. V zastavanom území mesta plní funkciu zbernej komunikácie, ktorá umožňuje napájanie sa priebežnej i cieľovej dopravy. Ukončená je rozšírením a manipulačnou plochou pred železničnou stanicou.

#### Cesta III/5132

Na cestu II/513 sa úrovňovo napája v južnej časti katastrálneho územia, čím zabezpečuje prepojenie SÚ v smere sever – juh s obcami Červeník a Šulekovo. Podľa zamerania je v šírke 6 m, čím je možné ju zaradiť do kategórie C 7,5/60. Zároveň tvorí nevyosenú križovatku s cestou III/5134, ktorá pokračuje do Šulekova. V zastavanom území mesta plní funkciu zbernej komunikácie funkčnej triedy B2, ktorá umožňuje napájanie sa priebežnej i cieľovej dopravy.

#### Cesta III/5134

Na cestu II/513 sa úrovňovo napája v južnej časti katastrálneho územia mesta Leopoldov. Jej trasa pokračuje v južnom smere cez obce Šulekovo, Horné a Dolné Zelenice do Serede. Podľa zamerania je v šírke 6 m, čím je možné ju zaradiť do kategórie C 7,5/60. V k. ú. prebieha v dĺžke cca 70 m (ÚPM, 2010, s.37).

### Miestne komunikácie

Dopravný skelet hlavných trás dopĺňajú miestne komunikácie obslužné. Takmer v celom SÚ spĺňajú len základné charakteristiky pre funkčnú triedu C3. Zabezpečujú priamu obsluhu všetkých objektov – rodinných domov i objektov vybavenosti. Niektoré sú i slepo ukončené na hranici s extravilánom, alebo pokračujú ďalej ako poľné cesty pre účely poľnohospodárskej výroby. Takmer v celom meste sú spevnené s asfaltovým povrchom, s obrubníkmi alebo s čiastočne spevnenou krajinou. Ich rozmiestnenie umožňuje vzájomné prepájanie, avšak postupnými dostavbami a rekonštrukciami objektov a inžinierskych sietí sa narušila ich kvalita. Odvodnenie je riešené do terénu a takmer na všetkých komunikáciách je nedostatočné. Návrh miestnych komunikácií bude pozostávať z nových miestnych komunikácií obslužných, z rekonštruovaných komunikácií a ostatných miestnych komunikácií (ukľudnených). U jestvujúcich miestnych je potrebné dodržať minimálnu šírku jazdného pruhu 3 m a 2,75, t. j. celkovú šírku vozovky 6 m, min. 5,50 m. Navrhované komunikácie na rekonštrukciu i novonavrhované komunikácie budú zrealizované v kategórii MO 8/40, MO 7,5/30, MO 6,5/30.

Nové miestne komunikácie: Nám. Sv. Ignáca pri VÚB a za parkom, časť Hollého ul., časť Hlohoveckej ul. k bytovým domom na Rázusovej ul., Bernolákova ul., Holubyho ul., Murgašova ul., časť Štúrovej ul., časť Nádražnej ul., predstaničný priestor. Kolízny bod pri MsÚ Leopoldov je potrebné riešiť rozšírením západnej časti trasy (začiatku) Gučmanovej ulice a posunutím dopravného priestoru na Námestí sv. Ignáca v smere k parku. Komunikácie, kde priestorové pomery nedovoľujú cestu upraviť na požadovanú šírku pre obojsmerné komunikácie alebo svojím charakterom nevyžadujú rekonštrukciu (ulice na konci zástavby) navrhujú sa preradiť do kategórie upokojených komunikácií funkčnej triedy D1 šírky 4 – 6 m, s povolenou rýchlosťou 20 km.hod-1 s patričným dopravným značením (obytná zóna) s prednosťou chodcov (20 km/hod). V prípade zaslepenia trás je na ich konci nutné dodržať obratišťa v zmysle platných noriem.

### Hromadná doprava





Hromadnú dopravu pre mesto, ktorá je zamestnanosťou, školami a pod. naviazané na mestá Trnava a Hlohovec, zabezpečuje Slovenská automobilová doprava Trnava, OZ Hlohovec, resp. v prípade potreby Železnice SR. Mestom prechádza denne niekoľko priebežných spojov, a to v smere Leopoldov – Trnava, Leopoldov – Hlohovec a Leopoldov – Piešťany. Niektoré spoje sú východzie a niektoré končiace. Obec nemá samostatnú autobusovú stanicu. Hlavným priestranstvom sústredovania sa spojov je plocha pred železničnou stanicou. Autobusové linky vedú po trasách ciest II. a III. triedy. Zastávky sú situované priamo pri ceste zväčša so samostatným odstavným pruhom s prístreškom. Pre potreby dopravy v obci slúži 8 zastávok obojstranných a 4 zastávky jednostranné s umiestnením nasledovne: v extraviláne: II/513 2 zastávky obojstranné, III/5132 1 zastávka obojstranná a v intraviláne: Nám Sv. Ignáca 1 zastávka obojstranná, Nádražná ulica 2 zastávky obojstranné, Gojdičova ulica 2 zastávky jednostranné, Štúrova ulica 1 zastávka jednostranná, Trnavská cesta 2 zastávky obojstranné, Agrofinal 1 zastávka jednostranná. Spoje, využívané na prepravu osôb, predstavujú v prevažnej miere pravidelné linky SAD Trnava, OZ Hlohovec. Počet spojov sa každoročne mení. Rozmiestnené sú tak, aby čo najviac zodpovedali potrebám obyvateľov obce. Počet liniek v meste bude prispôbovaný zástavbe IBV, ako aj celkovému rozširovaniu zastavaného územia mesta a novým lokalitám (ÚPM, 2010, s.47).

### Železničná doprava

Leopoldov vytvára okrem cestného i železničný dopravný uzol. Jeho západným a severným okrajom prechádzajú hlavné železničné trate, ktoré sa stretávajú na území železničnej stanice. Hlavné dopravné ťahy: H 120 – Bratislava – Žilina traťová rýchlость 120 km/hod. elektrifik, H 133 – Galanta – Leopoldov traťová rýchlость 100 km/hod. elektrifik. Celoštátne dopravné ťahy: C 141 – Leopoldov – Lužianky traťová rýchlость 80 km/hod. motorová. Napojenie na železničnú dopravu je cez železničnú stanicu Leopoldov. Na území prechádza západným smerom od železničnej stanice po SLOVLIK železničná vlečka, ukončená slepo (ÚPM, 2010, s.36).

### Doprava pešia

Sieť nemotoristických komunikácií tvoria chodníky pozdĺž dopravných trás, oddelené zväčša zeleným pásom. Ich množstvo nezodpovedá potrebám obyvateľov mesta vzhľadom na to, že sídelným útvarom prechádzajú dôležité dopravné trasy. Najviac frekventovanými miestami sú okolie mestského úradu, kostola, železničnej stanice a v miestach maloobchodného predaja a prevádzok. Chodníky sa najviac nachádzajú v centre mesta a v blízkosti železničnej stanice, ktorá je tiež hlavným miestom odstavenia hromadnej dopravy, a to prímestskej i diaľkovej. Ostatné ulice sú zväčša bez chodníkov. Celková dĺžka chodníkov je cca 9281 m. Priamo pri ceste je 1360 m. Samostatné chodníky popri oplotení pozemkov sú v dĺžke 7 921 m. Okrem komunikácií pre peších sa tu v dĺžke 504 m nachádzajú krátke cyklistické komunikácie v prepojujúcich uličkách, využívané hlavne chodcami. Samostatné cyklistické trasy sa v meste nenachádzajú. Situované sú na hrádzach protipovodňovej ochrany pozdĺž Drahovského kanála a vodného toku Váh. Riešenie pešej dopravy vychádza zo zásady zvýšenia bezpečnosti cestnej premávky (ÚPM, 2010, s.45).

### Cyklistická doprava

V meste nie je vybudovaná samostatná cyklistická trasa. Tieto trasy sú čiastočne pozdĺž hrádz Drahovského kanála a vodného toku Váh.

### Parkovanie

V meste je v prevažnej miere individuálna bytová výstavba. Pre jej potreby je garážovanie a odstavenie vozidiel vyriešené v rámci objektov rodinných domov alebo samostatnými garážami resp. odstavnými spevnenými plochami pred bytovkami alebo na vlastných pozemkoch. Pre zariadenia občianskej vybavenosti a služieb, ako aj pre bežné potreby odstavenia motorových vozidiel slúžia hlavne plochy vedľa miestnych komunikácií alebo priamo krajni-ce vozoviek. Tieto však iba sporadicky vyplňajú chýbajúci priestor pre dané účely a nemožno ich zaradiť medzi odstavné a parkovacie plochy. Snád' najlepšie sú vybavené parkovacími miestami veľké firmy, ktoré majú k dispozícii vlastné parkoviská. Súčasný rozmiestnenie parkovacích miest v obci je nasledovné:

Nám. sv. Ignáca pred kostolom	10 miest	Holubyho ul. pri ceste	10 miest
Nám. sv. Ignáca pred pizzeriou a chovat.potr.	11 miest	Murgašova ul. pri ceste	13 miest
Nám. sv. Ignáca oproti VÚB	4 miesta	Hlohovská cesta – Potraviny	2 miesta
Nám. sv. Ignáca za parkom	18 miest	Hlohovská cesta – Kultúrny dom	4 miesta
Rázusova ul. pri bytových domoch	35 miest	Hlohovská cesta – oproti Realfluoru	6 miest



Hlohovecká cesta – pred MsÚ	5 miest	Železničná stanica	60 miest
Odstavná plocha pri ÚVTOS a ÚVV	45 miest	Potraviny	1 miesto
Gucmanova ulica pri MsÚ	5 miesta	Holubyho ul. Potraviny	5 miest
Gucmanova ulica pri parku	14 miest	Potraviny	4 miesta
Gucmanova ulica pri Štadióne	25 miest	Základná škola	21 miest
Hlavné parkovisko pri UVTOS a ÚVV	60 miest	Hurbanova ul. Potraviny	9 miesta
Cintorín	15 miest	Bernolákova ul. pri Lukáčikovi	8 miest
ul. 1. mája bytovka	28 miest	Námestie sv. Ignáca Pošta	4 miesta
Bytový dom 55 b.j.	51 miest	Domáce potreby	5 miest
Štúrova (bývalá polícia)	8 miest	Reštaurácia Pranier	8 miest
Štúrova Lekáreň + ZS.	9 miest	Kukučínova ul. Potraviny	3 miesta
Štúrova ul. prepoj na Gojdičovú	15 miest	Pneuservis	6 miest
Štúrova ul. oproti Gašparíka	7 miest	Piešťanská cesta Autobazár Bartovič	10 miest
Gojdičova ul. pri bytových domoch	15 miest	Kino	4 miesta
Sládkovičova Koliba	9 miest	Trnavská cesta Rušňové depo	14 miest
Nádražná ul. pri bytových domoch	3 miesta	Liehovar	27 miest
Zdravotné stredisko Mudr. Šišková	7 miest	SOUF	6 miest
Stolárstvo Janička	4 miesta	ŽSR – náhr. zdroj	8 miest
EURO FIN	30 miest	Stolárstvo Šoka	1 miesto
Stolárstvo Kobelár	8 miest	Pol'nonákup	18 miest
bývalé silo	4 miesta	K Agrofinalu Agrofinal + MAX AICHER	20 miest
Autobazár	6 miest	spolu cca	723 m..

Potrebu budovania parkovacích a odstavných plôch je nutné zabezpečiť v náväznosti na súčasný stav na všetkých miestach novoznakujúcich prevádzkárni, objektov občianskej vybavenosti a ostatných spoločenských aktivít. Areál športovísk, lokalita Štrkovka, lokality pre výrobu a prevádzky majú samostatne riešenú statickú dopravu – parkovacie miesta budú stanovené podľa kapacít rekreačných objektov a výroby. S parkoviskom sa uvažuje tiež v predstaničnom priestore, ktorý bude riešený spolu s autobusovým nádražím (ÚPM, 2010, s.46-47).

### Vodná doprava

V riešenom území nie sú zariadenia pre vodnú dopravu, sú však vytvorené podmienky pre existenciu vodnej dopravy: vodné dielo Sered' – Hlohovec. Rozvojový projekt " Projekt E-8I VÁŽSKA VODNÁ CESTA " rieši dobudovanie vážskej vodnej cesty. V programe tohto rozvojového projektu je určená 1. etapa splavnenia dolného Váhu v úseku Komárno - Piešťany a je v časti nákladnej dopravy ukončená obchodným a priemyselným prístavom v Leopoldove ( pôvodný názov Hlohovec ) pre plavebnú triedu VI a. Prístav Leopoldov je v doterajších koncepcných zámeroch rozvoja vodnej dopravy v Slovenskej republike považovaný za jeden z kľúčových prístavov na Vážskej vodnej ceste. Koncepcia a umiestnenie prístavu Leopoldov je v súlade s: Koncepciou rozvoja vodnej dopravy v Slovenskej republike, Záväznou časťou územného plánu veľkého územného celku Trnavský kraj. Zámer vybudovania prístavu Leopoldov vyplýva z posúdenia súčasných pomerov a potrieb realizovať určitý objem tovarov výrobných spoločností a firiem inklinujúcich k tomuto prístavu na vážskej vodnej ceste. Pre rozhodnutie o umiestnení a vybudovaní prístavu boli skúmané podmienky hospodárske, ekonomické, dopravné a územné. Prístav Leopoldov je napojený cez dolný Váh na Dunajskú vodnú cestu. Cez kanál Rýn - Mohan - Dunaj na medzinárodnú sieť vodných ciest 15 európskych štátov strednej a západnej Európy a do zámoria. Južným prepojením cez Dunaj smerujú prepravy tiež do Grécka, Turecka a do štátov blízkeho a ďalekého Východu. Pre prístav Leopoldov sa vytvárajú všetky predpoklady pre rozvinutie hospodárskej väzby na úrovni zvláštnej hospodárskej zóny - PRIEMYSELNÝ PARK ( Leopoldov, Červeník, Madunice ) (ÚPM, 2010, s.49).

### Významné dopravné zariadenia

Pre potreby automobilovej dopravy sa v riešenom území nachádzajú tieto významné zariadenia: čerpacia stanica PHM Benzinol pri križovatke Leopoldov – Šulekovo (LPG), železničná stanica Leopoldov, cestný nadjazd nad železničnou traťou H 120, úrovňové železničné cestné priecestie (pri cintoríne, pri kine), úrovňové železničné priecestie – vlečka (pri Agrofinalu), hlavné križovatky cesty II/513 a III/5132, III/5134 (ÚPM, 2010, s.49).

## 2.5. ŽIVOTNÉ PROSTREDIE

Kvalitné životné prostredie je jednou zo základných podmienok existencie ľudstva. Vzrastajúce problémy spojené práve so zhoršovaním kvality životného prostredia vedú ku koncentrácii úsilia štátov Európy a hlavne novo rozšírenej Európskej únie eliminovať negatívne zásahy do životného prostredia



a naprávať škody spôsobené v minulosti. Svedčí o tom i prijatie Šiesteho environmentálneho akčného programu Spoločenstva „Životné prostredie 2010: Naša budúcnosť, naša voľba“ (Akčný program), ktorý tvorí rámec environmentálnej politiky Európskej únie. Definuje kľúčové dlhodobé ciele v starostlivosti o životné prostredie, pričom za prioritu pokladá riešenie problémov zmeny klímy, ochrany prírody a biodiverzity, životného prostredia pre zdravie a kvalitu života, prírodných zdrojov a odpadov. Povinnosť a potreba naplňovať prijaté ciele vedúce k zlepšovaniu negatívneho stavu životného prostredia, prináležia všetkým stupňom štátnej správy a samosprávy. Mesto v uvedenej hierarchii predstavuje najnižší, ale základný prvok. Potreba naplňovať stanovené environmentálne ciele vyplýva aj zo samotnej alokácie mesta, ktoré sa rozprestiera v blízkosti hydrických koridorov a biokoridorov miestnych potokov.

### **Ochrana prírody a krajiny**

Do katastrálneho územia mesta nezasahuje lokalita NATURA 2000.

Za plochy vyžadujúce zvýšenú ochranu v zmysle príslušného vyššieho stupňa územnoplánovacej dokumentácie – ÚPN VÚC Trnavský kraj je potrebné považovať biokoridor nadregionálneho významu – Rieka Váh. Nasledujúce prvky MÚSES k. ú. Mesta Leopoldov a okolia vymedzené v návrhu riešenia ÚPN mesta Leopoldov:

- biocentrum regionálneho významu Červeník – Ypsilon
- biocentrum regionálneho významu Háje a Mlynské
- biocentrum lokálneho významu Drahovský kanál
- biocentrum lokálneho významu Kozí vrch
- biocentrum lokálneho významu Paradajs
- biokoridor lokálneho významu Starý Dudvák
- biokoridor lokálneho významu Štrkovka
- poľnohospodársky pôdny fond s vybudovanými hydromelioračnými sústavami
- plochy krajiny zelene v extraviláne.

mokrade lokálneho významu:

- Štrkovisko Leopoldov (ÚPM, 2010, s.74).

### **Starostlivosť o územie**

Územným plánovaním sa sústavne a komplexne rieši priestorové usporiadanie a funkčné využívanie územia, určujú sa zásady, navrhuje sa vecná a časová koordinácia činností ovplyvňujúcich životné prostredie, ekologickú stabilitu, kultúrne – historické hodnoty územia, územný rozvoj a tvorbu krajiny v súlade s princípmi trvalo udržateľného rozvoja. Územné plánovanie je v súčasnosti upravené zákonom č. 50/1976 Zb. o územnom plánovaní a stavebnom poriadku v znení neskorších predpisov. Územno - plánovacia dokumentácia je základným nástrojom územného rozvoja a starostlivosti o životné prostredie v meste. Základným nástrojom územného plánovania je územný plán mesta. Územný plán mesta je výsledok plánovania a je územnoplánovacím dokumentom v zmysle zákona č.50/1976 Zb. (zákon o územnom plánovaní a stavebnom poriadku v znení neskorších predpisov) a v zmysle vyhlášky č.84/1976 Zb. (o územnoplánovacích podkladoch a územnoplánovacej dokumentácii) v znení neskorších predpisov. Základným pre mesto je územný plán sídelného útvaru (ÚPN SÚ), ktorého záväzná časť sa po schválení mestským zastupiteľstvom stáva všeobecne záväzným nariadením mesta. Obstarávateľom ÚPN mesta (alebo zóny) je obecná samospráva. Mesto má spracovaný územný plán z roku 2010.

### **Krajinno-estetické hodnoty územia**

Krajina záujmového územia je kultúrnou krajinou so silne pretvoreným prírodným prostredím, s nedostatočným zastúpením prírodných prvkov a zelene. Jej estetickú účinnosť je potrebné zvýšiť predovšetkým zlepšením vzhľadu tých zložiek, ktoré vznikli ľudskou činnosťou. Vegetácia v takejto krajine neplní len ekologickú funkciu, dôležité sú i jej doplnkové funkcie, predovšetkým estetická. Katastrálne územie mesta je z hľadiska prírodného prostredia rozdelené na dve časti. 90% územia tvoria plochy bez krajinno-estetických hodnôt. Sú to plochy intenzívne obrábanej poľnohospodárskej pôdy a zastavané územie mesta. Kontrastne k tomuto prostrediu pôsobí územie pozdĺž východnej hranice katastrálneho územia, ktorého ťažiskom je koryto Drahovského kanála a vodná plocha Štrkovka. Toto územie je súčasťou nadregionálneho biokoridoru Váh. Jeho krajinno-estetické hodnoty sú sústredené do úzkeho pásu pozdĺž koryta Váhu, derivačného kanála a Štrkovky. Nachádzajú sa tu výrazné plochy nelesnej drevinovej vegetácie popretkávané plochami trvalých trávnatých porastov. Najvýraznejším prvkom územia však zostávajú vodné plochy. Vybudovaním prístavu Leopoldov sa



prírodný rámec krajiny ešte viac potlačí. Štrkovka sa stane umelým prvkom bez prírodnej hodnoty (ÚPM, 2010, s.73-74).

## Ochrana ovzdušia

Na ochranu ovzdušia v meste pred potenciálnymi a reálnymi zdrojmi znečistenia slúži zákon č. 478/2002 Z. z. o ochrane ovzdušia v znení neskorších predpisov (platný v roku 2009, od 1.6.2010 účinný zákon č. 137/2010 Z.z o ovzduší). Upravuje práva a povinnosti právnických a fyzických osôb pri ochrane ovzdušia pred vnášaním znečisťujúcich látok ľudskou činnosťou a spôsobom obmedzenia následkov znečisťovania. V zákone sú definované znečisťujúce látky, zdroje znečisťovania, povinnosti právnických a fyzických osôb ako aj prevádzkovateľov zdrojov znečistenia ovzdušia, poplatky a pokuty za znečisťovanie ovzdušia. Definované sú veľké zdroje znečistenia ovzdušia ako technologické celky so súhrnným tepelným výkonom 50 MW alebo vyšším.

Na území okresu je niekoľko veľkých zdrojov znečisťovania ovzdušia, ktorých prevádzkovatelia sú Bekaert, a.s., FOOD FARM, s.r.o. Hlohovec, Saneca Pharmaceuticals, a.s., Slovenské liehovary a likérky, a.s.. Podiel na znečisťovaní ovzdušia v obci majú aj stredné zdroje znečistenia ovzdušia - energetické zdroje a Poľnonákup a.s.- obilné silo, ktorý znečisťuje ovzdušie z technológie a z výroby krmných zmesí. Všetky zdroje znečistenia ovzdušia sú prevádzkované v zmysle platnej legislatívy. Znečistenie ovzdušia ovplyvňujú exhaláty z automobilovej dopravy. Mesto je plynofikovaná, preto nie je ovzdušie zaťažované z lokálnych kúrenísk. V návrhovom období je potrebné realizovať obchvat štátnej cesty III/5132 tak, aby emisie z dopravy čo najmenej zaťažovali obytné územie mesta. Pre elimináciu znečistenia ovzdušia veternou eróziou bude potrebné premietnuť ochranné opatrenia – ozelenenie vodných tokov a zvyšovať podiel ekostabilizačných prvkov budovaním protieróznych zábran (ÚPM, 2010, s.70).

Produkcia v t na km<sup>2</sup> podľa územie, chemická zlúčenina a rok

Okres Hlohovec	2004	2005	2006	2007	2008	2009	2010	2011	2012	2013	2014
Tuhé emisie	0,37	0,48	0,44	0,45	0,46	0,47	0,45	0,53	0,50	0,50	0,48
Oxid siričitý	0,10	0,09	0,09	0,07	0,07	0,07	0,07	0,07	0,06	0,06	0,06
Oxid dusíka	0,36	0,34	0,32	0,38	0,50	0,53	0,58	1,62	1,13	0,71	0,61
Oxid uhoľnatý	1,28	1,18	0,86	0,73	0,76	0,72	0,73	1,11	0,95	0,80	0,73
<i>Tuhé emisie SR</i>	0,85	1,02	0,88	0,71	0,70	0,69	0,67	0,71	0,72	0,73	0,72
<i>Oxid siričitý SR</i>	1,96	1,81	1,78	1,43	1,41	1,30	1,41	1,39	1,19	1,08	0,92
<i>Oxid dusíka SR</i>	1,16	1,14	1,06	0,96	0,94	0,87	0,88	0,88	0,81	0,78	0,75
<i>Oxid uhoľnatý SR</i>	3,87	3,70	3,94	3,74	3,64	3,00	3,38	3,65	3,60	3,54	3,82

Zdroj: <http://px-web.statistics.sk/PXWebSlovak/>

Do ovzdušia sa z riešeného územia dostávajú: toxické oxidy dusíka (NOX), ktoré spôsobujú ochorenia dýchacích ciest, cyanózu srdca, majú aj karcinogénne účinky, toxický oxid siričitý (CO<sub>2</sub>), ktorý narúša krvotvorbu, dráždi sliznice a oči, spôsobuje chronické ochorenia dýchacích ciest, popolčeky, ktoré zasahujú predovšetkým dýchacie cesty, pri niektorých druhoch popolčekov je zasiahnuté aj srdce a imunitný aparát (karcinogénne účinky), polietavý prach prevažne zo sekundárnej prašnosti spôsobuje ochorenia dýchacích ciest, rozľahlé plochy porastené burinnými spoločenstvami sú jedným zo zdrojov alergických ochorení slizníc. Ako už ale bolo spomenuté, oproti ostatným regiónom Slovenska je okres Hlohovec jeden z viac znečistených regiónov. Ako prezentuje nasledujúca tabuľka, k nárastu dochádza v prípade tuhých emisií, ako aj v prípade produkcie oxidu dusíka, ktoré sú pravdepodobne produkované ako externé vplyvy dopravy a priemyselnej výroby.

Produkcia podľa chemickej zlúčeniny v tonách na celkovom objeme

Okres Hlohovec	2004	2005	2006	2007	2008	2009	2010	2011	2012	2013	2014
Tuhé emisie	100,0	129,0	119,5	119,5	122,0	124,4	120,5	140,6	133,9	132,9	128,8
Oxid siričitý	28,0	24,0	25,7	17,7	19,0	18,4	19,8	18,7	15,4	17,1	16,2
Oxid dusíka	97,0	91,0	85,7	102,3	133,0	140,7	154,2	431,8	302,6	190,7	163,4
Oxid uhoľnatý	341,0	315,0	229,9	194,4	203,0	191,8	194,9	295,2	252,9	212,6	194,3

Zdroj: <http://px-web.statistics.sk/PXWebSlovak/>

Kvalitu ovzdušia na území mesta Leopoldov výrazne ovplyvňujú exhaláty z lokálnych vykurovacích zariadení a kotolní, ďalej znečisťujúce látky z priemyselných podnikov mesta a okolitých miest, hlavne



Hlohovec, Trnava a Piešťany. Nemenej dôležitý je negatívny dopad a vplyv exhalátov z dopravy, najmä v blízkosti frekventovaných ciest prepájajúcich mesto s krajským mestom Trnava.

### Hlukové pomery z dopravy

V zmysle Nariadenia vlády SR č. 40/2002 Z. z. o ochrane zdravia pred hlukom a vibráciami najvyššie prípustné hodnoty hluku z dopravy vo vonkajších priestoroch v obytnom území ciest I. a II. triedy, zberných mestských komunikácií a hlavných železničných ťahov sú povolené pre deň LA eq,p = 60 dB a v noci LA eq,p = 50 dB.

Hlavná dopravná záťaž v katastrálnom území mesta Leopoldov je na ceste I/61 a na ceste II/513, t. j. mimo zastavaného územia mesta. Podľa informatívnych výpočtov pre výhládové obdobie do roku 2015 sa hladina hluku na ceste I/61 mierne zvyšuje, na ceste II/513 je percento zvýšenia vyššie (sčítací úsek 81159 pri Hlohovci – predpokladaný hluk dosiahne hodnoty 65,24 dB(a)). Pri hodnotení jednotlivých trás vo výhláde podľa spracovaného Územného plánu VÚC sa vo výhládovom období r. 2015 predpokladá zvýšenie hluku cez 60 dB len na ceste II/513. Prekročenie hladiny hlučnosti na ceste II/513 v priestore Hlohovca bude eliminované novou trasou prietahu, zasahujúceho do južnej časti katastrálneho územia mesta Leopoldov, a pozdĺž železničnej trate, kde bude treba podľa súčasného pôsobenia hluku železnice a cesty navrhnuť príslušné zariadenia. Na zníženie negatívnych vplyvov z dopravy, najmä hlučnosti sa navrhujú nové trasy ciest mimo zastavané územia a v dostatočnej vzdialenosti. Návrhom obchvatu mesta Leopoldov v severovýchodnom smere sa zabezpečí dostatočný odstup od chránených funkcií bývania, čím sa výhládovo ešte viacej zmenší dopravná záťaž zbernej komunikácie v meste, a tým i zaťaženie hlukom. Zníženie hlučnosti železničnej dopravy (podstatne vyššia ako u dopravy cestnej), ktorá presahuje vo všetkých úsekoch hladinu 60 dB, priamo v zastavanej časti mesta sa navrhuje riešiť protihlukovými bariérami, a to v lokalite železničnej stanice, kde sa predpokladá zvýšenie hluku v dôsledku modernizácie trate a zvýšenej rýchlosti (ÚPM, 2010, s.49).

### Odpadové hospodárstvo

Základným právnym predpisom pri predchádzaní vzniku odpadov a pri nakladaní s odpadmi je Zákon č. 79/2015 Z.z. o odpadoch a o zmene a doplnení niektorých zákonov, ktorý nadobudol účinnosť 1. januára 2016. Jedným zo základných nástrojov stratégie hospodárenia s odpadmi je vypracovanie „Programov odpadového hospodárstva“. Program odpadového hospodárstva Slovenskej republiky vypracováva Ministerstvo životného prostredia a následne samosprávny kraj, obec a pôvodca odpadu. Obsah Programu odpadového hospodárstva mesta na roky 2011 - 2015 je zostavený podľa požiadaviek § 2 až § 5 vyhlášky MŽP SR č. 310/2013 Z.z., ktorou sa vykonávajú niektoré ustanovenia zákona o odpadoch a zároveň zohľadňuje POH SR a POH Trnavského kraja. Ciele a opatrenia POH SR a POH Trnavského kraja 2011 - 2015, ktoré sa budú realizovať mestom, právnickými a fyzickými osobami sú preto rozpracované v záväznej časti POH mesta Leopoldov na roky 2011 – 2015. Odpadové hospodárstvo zahŕňa všetky činnosti zamerané na predchádzanie a obmedzovanie vzniku odpadov, znižovanie ich nebezpečnosti pre životné prostredie, ako aj na nakladanie s odpadmi v súlade s platnými zákonmi. Nakladanie s odpadmi je definované ako zber odpadov, preprava odpadov, zhodnocovanie odpadov a zneškodňovanie odpadov vrátane starostlivosti o miesto zneškodňovania.

Štatistické relatívne ukazovatele v oblasti nakladania s komunálnym odpadom prezentuje nasledujúca tabuľka.

Relatívne ukazovatele z oblasti nakladania s komunálnym odpadom											
	2004	2005	2006	2007	2008	2009	2010	2011	2012	2013	2014
Mn. komun. odpadu (kg/obyv.)	361,90	399,24	431,83	404,17	413,20	412,68	428,34	434,89	417,87	415,68	437,49
Mn. zhodn. kom. odp. (kg/obyv.)	24,86	5,28	18,03	30,08	23,06	40,21	51,39	52,80	58,29	70,42	88,40
Mn. znešk. kom. odp. (kg/obyv.)	337,04	374,87	392,93	359,66	341,24	361,53	367,41	380,36	359,57	344,93	334,96
% zhodnoc. kom. odpadu	6,87	1,32	4,17	7,44	5,58	9,74	12,00	12,14	13,95	16,94	20,21
% zhodn. kom. odp. kompost. (%)	48,41	27,42	8,22	31,18	25,05	21,36	30,27	33,91	32,91	12,82	16,88
% zhodn. kom. odp. ako druhot. s.	45,82	64,26	90,29	63,94	51,69	63,90	58,69	57,48	56,22	43,39	38,96
Zdroj: <a href="http://px-web.statistics.sk/PXWebSlovak/">http://px-web.statistics.sk/PXWebSlovak/</a>											





Separovaný zber využiteľných zložiek komunálneho odpadu je v súčasnosti organizovaný v rôznych formách, separované zložky budú využité ako druhotné suroviny. Likvidáciu komunálneho odpadu sa odporúča riešiť v súlade so širšími vzťahmi v kraji v návaznosti na zákon o odpadoch. V súčasnosti sa v riešenom území nenachádzajú rozsahom väčšie divoké skládky, je však nutné jednoduchou formou upozorňovať obyvateľov mesta na likvidáciu odpadu formou jeho triedenia. V prípade separácie rozšíri aktivity o viaceré komodity. Uvedené aktivity budú pôsobiť na znižovanie zaťaženia mestského rozpočtu, ako aj životné prostredie. Mesto má v súčasnosti zriadený zberný dvor v centrálnej časti.

## Pôda

Medzi hlavné negatívne faktory, ktoré ovplyvňujú pôdnu produkciu a jej environmentálne funkcie patria najmä bývalá banská činnosť, zhutňovanie a acidifikácia pôd, neuvážené rekultivácie pôd, neúmerné meliorácie, nadmerná chemizácia, stále sa zvyšujúca erózia, zosuvy, divoké skládky a emisno – imisná kontaminácia pôd.

Mesto sa nachádza v intenzívne využívanej krajine. Z pôdných typov prevládajú na území katastra lužné a nívne pôdy. Základnými pôdnymi druhmi sú pôdy piesočnato - hlinité, hlinité a ílovito - hlinité. V katastri mesta sa nevyskytujú lokality antropogénnou činnosťou alebo ekonomickými aktivitami kontaminovanej poľnohospodárskej pôdy. Podľa RÚSES okresu Trnava (Mikrotop 1993) sú pôdy hodnotené podľa stupňa ohrozenia pôdneho fondu ako relatívne stabilné (ÚPM, 2010, s.71).

## Správa povodí

Právna starostlivosť o vodu je vymedzená v zákone č. 364/2004 Z.z. o vodách a o zmene a doplnení zákona Slovenskej národnej rady č. 372/1990 Zb. o priestupkoch v znení neskorších predpisov (vodný zákon) v znení zákona č. 587/2004 Z. z. Tento zákon vytvára podmienky na všestrannú ochranu povrchových vôd a podzemných vôd vrátane vodných ekosystémov a od vôd priamo závislých krajinných ekosystémov, na zlepšenie stavu povrchových vôd a na ich účelné a hospodárne využívanie.

Riešené územie spadá do povodia rieky Váh. Východným okrajom katastra tečie Drahovský kanál, ktorý je odpadovým kanálom od vodnej elektrárne Madunice. Na území katastra sú doňho zaústené odpadové vody zo SE a.s. – AE Jaslovské Bohunice OZ. Katastrom Leopoldova tečie melioračný kanál - Starý Dudváh, do ktorého sú zaústené odpadové vody z Liehovaru Leopoldov. Na území katastra sa nachádzajú dve vodné plochy - Štrkovka Leopoldov a vodná nádrž Slovlik. Mesto má spolu s obcami Hlohovec, Červeník, Žilkovce, Ratkovce vybudovaný spoločný skupinový vodovod Hlohovec, ktorý je napojený na prívod vody Veľké Orvište - Trnava. Mesto má vybudovanú kanalizačnú sieť, ktorá je napojená na čistiareň odpadových vôd. Vlastné čistiarene odpadových vôd majú podnik Liehovar Leopoldov a ÚVTOS a ÚVV Leopoldov. K znečisťovateľom povrchových a spodných vôd v bezprostrednom okolí záujmovej oblasti patrí Liehovar Leopoldov, ktorý znečisťuje povrchové a spodné vody nepriamo - spádom exhalátov z ovzdušia. Plošným zdrojom znečisťovania spodných vôd z oblasti poľnohospodárstva je Poľnonákup a.s. Leopoldov. V návrhovom období je potrebné realizovať kanalizačnú sieť pre celé mesto (vrátane priemyselnej zóny) (ÚPM, 2010, s.70).

## Ochrana proti povodniam

Príčinou vzniku povodní meste sú extrémne intenzívne dažde alebo náhle roztápanie snehu kombinované s výrazne zníženou schopnosťou, niekde až neschopnosťou územia zadržať dažďovú vodu (z dôvodu poškodenia krajiny – napr. rozorané medze, zlikvidované remízky, či odvodnená poľnohospodárska pôda). Rozsiahle zaasfaltované alebo betónové plochy v meste prispievajú k rýchlemu odtoku dažďových vôd a k vysušovaniu pôdy pod týmito zastavanými plochami, vrátane znižovania zásob podzemných vôd. Tieto faktory spôsobujú zmeny odtokových pomerov a zvyšujú riziko lokálnych povodní. Vysušená pôda bez protierozných opatrení (okolité polia o rozlohe desiatok hektárov bez akejkoľvek vegetácie, či protierozných opatrení) sa správa ako nepriepustný film. Medzi základné technické, biotechnické a hospodárske preventívne opatrenia ktoré by malo mesto a majitelia pozemkov vykonať patria nasledovné: **technické:** vsakovacie pásy po vrstevniciach (pozdĺžne plytké rigoly), budovanie depresí a vsakovacích jám na zadržiavanie a vsakovanie dažďovej vody v intravilánoch miest a obcí, vodoholdingy, drobné prehrádzky resp. stupne na vodných tokoch, bystrinách, v roklinách či stržiach, výstavba a údržba suchých nádrží - poldrov, objekty na líniových ochranných hrádzach na vypúšťanie vôd do záplavového územia, budovanie malých prietokových vodných nádrží a rybníkov a pod. **biotechnické:** vytváranie prirodzených prekážok povrchového odtoku – medze, trávnaté pásy, pásy stromov a krov, pôdne stupne, mokrade, optimálne zloženie a kvalita lesov, zatrávňovanie a zalesňovanie nevyužívaných plôch, zachovanie a využívanie meandrov vodných tokov a slepých ramien, budovanie vetrolamov, využitie svahových depresí ako vsakovacích a zádržných plôch a pod. **hospodárske opatrenia:** aplikácia vhodných postupov obrábania pôdy (napr. orba po vrstevnici), vytváranie malých prietokových a vodných nádrží na zachytávanie stekajúcich dažďových vôd zo spevnených plôch ako zásobníkov požiarnej vody, vodných plôch určených na rekreáciu alebo výpar, zabezpečenie dopĺňania odobratej vody z územia späť do územia odberu, obmedzovanie spevňovania plôch v zastavanom



území, budovanie ochranných hrádzí čo najďalej od osi vodného toku a pod. ([http://www.zmos.sk/strategia-zmos-v-oblasti-protipovodnovej-prevencie-a-ochrany-uzemia-miest-a-obci-pred-povodnami-.phtml?id3=32161&module\\_action\\_\\_72644\\_\\_id\\_art=14043](http://www.zmos.sk/strategia-zmos-v-oblasti-protipovodnovej-prevencie-a-ochrany-uzemia-miest-a-obci-pred-povodnami-.phtml?id3=32161&module_action__72644__id_art=14043), 10.9.2013).

V rámci eliminovania možných lokálnych záplav je potrebné pravidelne čistiť resp. stabilizovať odtokové rigole pozdĺž miestnych komunikácií, ako aj samotný kanalizačný systém, tak aby pri zvýšených zrážkach nedochádzalo k zaplavovaniu pozemkov v ich tesnej blízkosti. Zvýšené riziko záplav súvisí s umiestnením mesta.

### Archeologické lokality

V katastrálnom území sídla sa nachádzajú aj evidované archeologické lokality a nálezy: Oblasť Hanušoviec nad Topľou bola osídlená už v neskorej dobe kamennej. Svedčí o tom nález kamenného sekeromlatu, ktorý však nie je presne lokalizovaný. Centrum mesta tvorí dôležitú archeologickú lokalitu zo stredoveku až novoveku. Systematický archeologický výskum na území mesta však dosiaľ absentoval. Zberové nálezy pochádzajú jednak z intravilánu mesta, ako aj extravilánu (napr. poloha Čistiny). Významnou archeologickou lokalitou je priestor Kláštornej ulice, kde sa nachádzajú základy stredovekého kláštora s cintorínom (ÚPM, 2010, s.113-114).

## 2.6. OBYVATEĽSTVO

Nasledujúca časť prezentuje štruktúru obyvateľstva podľa jednotlivých charakteristík, ako vek, vierovyznanie, vzdelanosť, pohlavie, atď.. Nasledujúca tabuľka prezentuje počet obyvateľov bývajúcich v meste Leopoldov k roku sčítania obyvateľov.

Bývajúce obyvateľstvo v meste Leopoldov (rok 2011 – SODB 2011)						
	spolu	ženy	0-14	66+	15-65	
mesto Leopoldov	4162	2093	567	560	3035	
Leopoldov	4120	2073	565	549	3006	
Slovlik	42	20	2	11	29	

Zdroj: Štatistický úrad SR, SOBD 2011,

V roku 2011 žilo v meste celkovo 4162 obyvateľov. Počet žien bolo 2093. V časti Slovlik žilo v tomto roku 42 obyvateľov. Ekonomicky činné obyvateľstvo tvorilo 3035 osôb. Nasledujúca tabuľka prezentuje vývoj štruktúry obyvateľstva mesta Leopoldov podľa vierovyznania v roku 2011. Mesto je podľa kritéria vierovyznania heterogénne. Dominantná časť obyvateľov sa hlásila k rímskokatolíckemu vierovyznaniu (74,29 %). K evanjelickému vierovyznaniu sa hlási 2,47 % obyvateľov. Celkovo 12,28 % obyvateľov je bez vyznania.

Bývajúce obyvateľstvo podľa náboženského vyznania			
Ukazovateľ	SODB 2011	%	
Rímskokatolícke	3068	74,29	
Evanjelické	102	2,47	
Gréckokatolícke	3	0,07	
Cirkev bratská	1	0,02	
Ústredný zväz židovských náboženských obcí	2	0,05	
Cirkev československá husitská	3	0,07	
Náb. spoločnosť Jehovovi svedkovia	9	0,22	
Bahájske spoločenstvo	1	0,02	
Kresťanské zbory	1	0,02	
Novoapostolská cirkev	1	0,02	
Apoštolská cirkev	1	0,02	
Bez vyznania	507	12,28	
Ostatné	26	0,63	
Nezistené	437	10,58	

Zdroj: [www.statistics.sk](http://www.statistics.sk)

Pri 10,58 % obyvateľov nebolo zistené vierovyznanie. V malom zastúpení sú obyvatelia Náb. spoločnosť Jehovovi svedkovia (0,22 %).



Z hľadiska národnostnej štruktúry sa prevažná časť obyvateľov hlási k slovenskej národnosti – 95,50 %. V malej miere je zastúpená rómska národnosť (0,19 %) a česká národnosť (0,48 %). Rusínska národnosť bola zastúpená v počte 1.

#### Bývajúcce obyvateľstvo podľa národnosti v %

Ukazovateľ	SODB 2011	%
Slovenská	3944	95,50
Maďarská	4	0,10
Rómska	8	0,19
Moravská	2	0,05
Nemecká	2	0,05
Židovská	1	0,01
Česká	20	0,48
Rusínska	1	0,02
Ostatné	3	0,07
Nezistená	177	4,29

Zdroj: www.statistics.sk

### Demografia

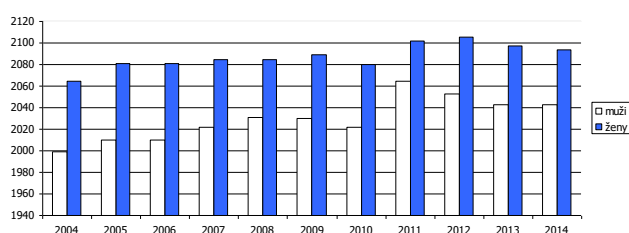
Úroveň sociálneho rozvoja charakterizuje viacero ukazovateľov, medzi ktoré patrí aj demografická situácia a zloženie obyvateľstva. Pre demografický vývoj je vo všeobecnosti charakteristický znižujúci sa prirodzený prírastok obyvateľstva a starnutie populácie. V prípade mesta Leopoldov bol zaznamenaný nárast počtu obyvateľov.

#### Stav obyvateľstva ku koncu obdobia (k 31.12.)

	2004	2005	2006	2007	2008	2009	2010	2011	2012	2013	2014
Leopoldov 1.1.	4075	4092	4083	4099	4102	4104	4108	4168	4164	4151	4130
Leopoldov 30.6.	4064	4091	4091	4107	4116	4119	4102	4166	4158	4141	4137
Leopoldov 31.12.	4092	4083	4099	4102	4104	4108	4101	4164	4151	4130	4143
muži	1999	2010	2010	2022	2031	2030	2022	2065	2053	2043	2043
ženy	2065	2081	2081	2085	2085	2089	2080	2102	2105	2098	2094
Index	-	0,998	1,004	1,001	1,000	1,001	0,998	1,015	0,997	0,995	1,003
Priemer Ix											1,001

Zdroj: 20.5.2015, <http://px-web.statistics.sk/PXWebSlovak/>

#### Vývoj počtu žien a mužov do roku 2014



Zdroj: ŠÚ SR

Za sledované 11 ročné obdobie v priemere počet obyvateľov vzrástol o 1,24 %. Priemerný index dosiahol hodnotu 1,001, čo predstavuje priemerný ročný nárast o 0,1 %. V priebehu sledovaného obdobia bol vývoj počtu obyvateľov nerovnomerný. V roku 2011 bol zaznamenaný nárast o 63 obyvateľov, v nasledujúcom roku to bolo - 13 obyvateľov. Výraznejší pokles bol zaznamenaný v roku 2013 - 21 osôb.

### Prirodzený prírastok obyvateľstva

Nasledujúca tabuľka prezentuje prirodzený prírastok/úbytok obyvateľstva v SR (hrubá miera) obyvateľov, ako aj prirodzený prírastok v meste Leopoldov.

#### Prirodzený prírastok

Mesto Leopoldov	2004	2005	2006	2007	2008	2009	2010	2011	2012	2013	2014
-----------------	------	------	------	------	------	------	------	------	------	------	------





Slovenská republika	0,35	0,18	0,11	0,11	0,78	1,53	1,28	1,65	0,57	0,51	0,68
prírodný prírastok	-3	-7	-14	-11	-2	-3	5	-17	4	-2	7
hrubá miera pr. príř.	-0,74	-1,71	-3,42	-2,68	-0,49	-0,73	1,22	-4,08	0,96	-0,48	1,69

Zdroj: 20.5.2015, <http://px-web.statistics.sk/PXWebSlovak/>

Vývoj ukazovateľa prirodzeného prírastku obyvateľstva v SR v sledovanom období vykazuje pozitívny trend od roku 2011. Počet zomretých prekračuje v meste počet živonarodených obyvateľov takmer v každom roku sledovaného obdobia. Najvyšší prirodzený prírastok bol zaznamenaný v roku 2014 a 2010.

Nasledujúca tabuľka prezentuje počet živonarodených a vývoj počtu narodených za mesto Leopoldov. V medziročnom porovnaní možno sledovať stabilizovaný trend, aj napriek zlej ekonomickej situácii začínajúcich rodín a s tým súvisiacim problematickým zabezpečením základných životných potrieb – bývanie. Rastový trend v SR bol evidovaný do roku 2009, kedy na 1000 obyvateľov pripadalo 11,30 živonarodených. Do roku 2014 klesol tento počet na 10,16. V súčasnosti je v meste vyrovnaný trend, aj keď vývoj počtu narodených v meste ovplyvnila ekonomická kríza. Pokles pôrodnosti sa znížil práve okolo roku 2010. V roku 2014 hodnota stúpila na 43.

Počet živonarodených											
Mesto Leopoldov	2004	2005	2006	2007	2008	2009	2010	2011	2012	2013	2014
Slovenská republika	9,99	10,10	10,00	10,08	10,61	11,30	11,12	11,27	10,27	10,13	10,16
narodení	44	26	38	32	30	37	31	32	36	41	43
živonarodení	44	26	38	32	30	37	31	32	36	41	43
hrubá miera živorod.	10,83	6,36	9,29	7,79	7,29	8,98	7,56	7,68	8,66	9,9	10,4

Zdroj: 20.5.2015, <http://px-web.statistics.sk/PXWebSlovak/>

Štatistika počtu potratov v SR vykazuje porovnateľné tendencie, ako v prípade mestskej štatistiky. Z hľadiska trendu počet potratov v meste mierne rastie aj klesá, hodnota sa nachádza väčšinou pod celoslovenskými štatistikami.

Počet potratov											
Mesto Leopoldov	2004	2005	2006	2007	2008	2009	2010	2011	2012	2013	2014
Slovenská republika	3,73	3,59	3,53	3,39	3,41	3,31	3,17	3,13	3,03	3,02	2,88
potratovosť	9	14	6	14	11	13	8	10	10	16	10
hrubá miera potratovosti	2,21	3,42	1,47	3,41	2,67	3,16	1,95	2,4	2,41	3,86	2,42
index potratovosti	20,45	53,85	15,79	43,75	36,67	35,14	25,81	31,25	27,78	39,02	23,26
ukončené tehotenstvá	53	40	44	46	41	50	39	42	46	57	53
hrubá miera uk. tehot.	13,04	9,78	10,76	11,2	9,96	12,14	9,51	10,08	11,06	13,77	12,81

Zdroj: 20.5.2015, <http://px-web.statistics.sk/PXWebSlovak/>

Počet zomretých obyvateľov SR (hrubá miera) vykazuje stabilný trend s miernym trendom poklesu. Počet kolíše okolo 9,75. Najvyšší počet bol zaznamenaný v roku 2007. V prípade mesta Leopoldov postupne počet zomretých klesá. Kým v roku 2004 bolo evidovaných 47 zomretých, do roku 2014 klesol ich počet na 36. Najvyšší počet zomretých bolo evidovaných v roku 2006 a 2011.

Počet zomretých											
Mesto Leopoldov	2004	2005	2006	2007	2008	2009	2010	2011	2012	2013	2014
Slovenská republika*	9,63	9,93	9,89	9,98	9,83	9,77	9,84	9,61	9,7	9,62	9,48
zomretí	47	33	52	43	32	40	26	49	32	43	36
hrubá miera úmrtnosti	11,56	8,07	12,71	10,47	7,77	9,71	6,34	11,76	7,7	10,39	8,7

Zdroj: 20.5.2015, <http://px-web.statistics.sk/PXWebSlovak/>

## Migrácia obyvateľstva

Migrácia obyvateľstva t.j. rozdiel medzi prísťahovanými a vysťahovanými obyvateľmi vykazuje pozitívny vývoj. Rozhodujúci podiel na migrácii obyvateľstva v meste pripadá na občanov v produktívnom veku. V sledovanom období vykazoval migračný prírastok pozitívny trend takmer



v každom roku. Najvyššia negatívna bilancia bola zaznamenaná v roku 2012 a 2013. K najvyššiemu pozitívnemu saldu došlo v roku 2006, kedy dosiahlo hodnotu 30 obyvateľov.

#### Saldo sťahovania

Mesto Leopoldov	2004	2005	2006	2007	2008	2009	2010	2011	2012	2013	2014
Slovenská republika	0,53	0,63	0,71	1,26	1,31	0,81	0,62	0,55	0,63	0,44	0,32
migračné saldo	20	-2	30	14	4	7	-12	13	-17	-19	6
hr. miera migr. salda	4,92	-0,49	7,33	3,41	0,97	1,7	-2,93	3,12	-4,09	-4,59	1,45

Zdroj: 20.5.2015, <http://px-web.statistics.sk/PXWebSlovak/>

Nasledujúca tabuľka prezentuje absolútne hodnoty migrujúcich za mesto Leopoldov. Najvyšší počet obyvateľov migruje mimo územia. Malá časť obyvateľov sa vysťahovala mimo hraníc SR.

#### Migrácia obyvateľstva

Mesto Leopoldov	2004	2005	2006	2007	2008	2009	2010	2011	2012	2013	2014
prist'ahovaní	76	71	88	89	72	71	68	61	57	78	81
vyst'ahovaní	56	73	58	75	68	64	80	48	74	97	75

Zdroj: 20.5.2015, <http://px-web.statistics.sk/PXWebSlovak/>

V sledovanom období postupne počet vysťahovaných narastá. Stúpajúca tendencia bola zaznamenaná hlavne do roku 2010, následne do roku 2013. V roku 2014 počet vysťahovaných dosiahol hodnotu 75. Najväčší počet prist'ahovaných bol zaznamenaný v roku 2007, kedy sa do mesta prist'ahovalo celkovo 89 obyvateľov.

#### Celkový prírastok

Nasledujúca tabuľka prezentuje vývoj celkového prírastku obyvateľov v SR (hrubá miera), ktorý je súčtom prirodzeného a migračného prírastku a absolútne hodnoty za mesto. Celkový prírastok vykázal v SR vždy kladnú hodnotu.

#### Celkový prírastok (- úbytok)

Mesto Leopoldov	2004	2005	2006	2007	2008	2009	2010	2011	2012	2013	2014
Slovenská republika	0,89	0,81	0,83	1,36	2,08	2,34	1,91	2,20	1,20	0,94	1,00
celkový prírastok	17	-9	16	3	2	4	-7	-4	-13	-21	13
hrubá miera celk. pr.	4,18	-2,2	3,91	0,73	0,49	0,97	-1,71	-0,96	-3,13	-5,07	3,14

Zdroj: 20.5.2015, <http://px-web.statistics.sk/PXWebSlovak/>

Celkový prírastok v meste vykazuje nerovnomerný trend. K najvyššiemu prírastku došlo v roku 2004, kedy počet obyvateľov dosiahol hodnotu 17. Naopak k najmenšiemu prírastku došlo v roku 2008 a 2007, kedy celkový počet obyvateľov stúpol o 2 a 3 obyvateľov. K najvyššiemu úbytku došlo v roku 2013 a to o -21 obyvateľov.

#### Počet sobášov a rozvodov

Nasledujúce tabuľky prezentujú vývoj počtu sobášov a rozvodov v SR (hrubá miera) a sobášnosť a rozvodovosť v meste Leopoldov. Rovnako, ako v prípade predchádzajúcich štatistik, je aj v tomto prípade problematické identifikovanie trendu. Hrubá miera v SR roku 2004 dosiahla hodnotu 5,18. Do roku 2014 mierne klesla na 4,93.

#### Počet sobášov

Mesto Leopoldov	2004	2005	2006	2007	2008	2009	2010	2011	2012	2013	2014
Slovenská republika	5,18	4,85	4,81	5,08	5,23	4,86	4,68	4,75	4,81	4,71	4,93
sobášnosť	20	15	13	14	18	25	11	20	19	21	19
hrubá miera sobášnosti	4,92	3,67	3,18	3,41	4,37	6,07	2,68	4,8	4,57	5,07	4,59

Zdroj: 20.5.2015, <http://px-web.statistics.sk/PXWebSlovak/>

V porovnaní s regionálnou štatistikou je sobášnosť v meste nižšia, ako v prípade SR. Najväčší počet sobášov bol v meste evidovaný v roku 2009 a 2013. V prípade rozvodovosti boli hodnoty nad, aj pod úrovňou SR. Najväčší počet rozvodov bol v meste evidovaný v roku 2013 a 2005.



#### Počet rozvodov

Mesto Leopoldov	2004	2005	2006	2007	2008	2009	2010	2011	2012	2013	2014
Slovenská republika	2,02	2,14	2,36	2,26	2,34	2,34	2,21	2,06	2,02	2,02	1,94
rozvodovosť	8	11	9	9	5	9	8	6	7	19	10
hrubá miera roz.	1,97	2,69	2,2	2,19	1,21	2,18	1,95	1,44	1,68	4,59	2,42
index rozvodovosti	40	73,33	69,23	64,29	27,78	36	72,73	30	36,84	90,48	52,63

Zdroj: 20.5.2015, <http://px-web.statistics.sk/PXWebSlovak/>

#### Hustota obyvateľov

Nasledujúca tabuľka prezentuje hustotu obyvateľov na km<sup>2</sup>. Hustota obyvateľstva v meste je vysoko nad úrovňou Slovenska. Z dlhodobého hľadiska dochádza v meste k nárastu hustoty obyvateľstva. V roku 2004 dosiahla hustota hodnotu 718,99 a do roku 2014 stúpila na hodnotu 731,82.

#### Hustota obyvateľov na km<sup>2</sup> k 31.12. podľa územie a rok

Mesto Leopoldov	2004	2005	2006	2007	2008	2009	2010	2011	2012	2013	2014
Slovenská republika	109,77	109,87	109,95	110,08	110,26	110,5	110,75	110,09	110,28	110,4	110,51
Okres Hlohovec	169,41	169,66	169,63	169,5	169,29	169,26	169,23	171,33	171,3	171,14	171,02
Mesto Leopoldov	718,99	723,77	723,77	726,6	728,19	728,72	725,71	737,04	735,53	732,52	731,82

Zdroj: 20.5.2015, <http://px-web.statistics.sk/PXWebSlovak/>

#### Veková štruktúra obyvateľstva mesta

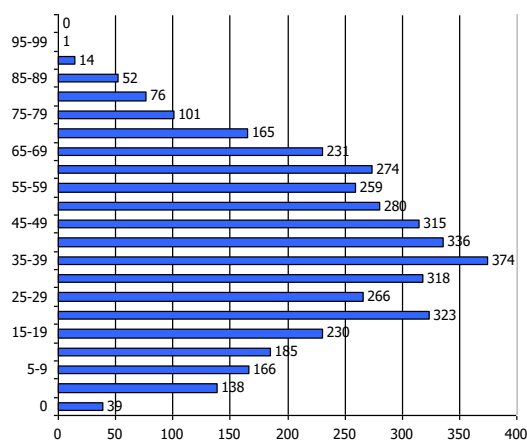
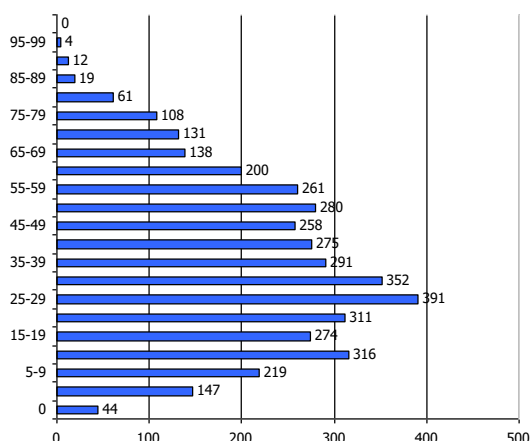
Nasledujúca tabuľka predstavuje vývoj počtu obyvateľov podľa 5 ročných vekových skupín.

#### Počet obyvateľov ku koncu obdobia (31.12.)

	2004	2005	2006	2007	2008	2009	2010	2011	2012	2013	2014
Spolu	4092	4083	4099	4102	4104	4108	4101	4164	4151	4130	4143
0	44	25	37	33	30	35	30	32	35	41	39
1-4	147	154	140	140	140	131	137	138	128	129	138
5-9	219	209	200	186	184	183	185	182	186	178	166
10-14	316	311	295	265	235	225	212	207	197	192	185
15-19	274	269	287	318	330	322	319	298	261	232	230
20-24	311	306	301	277	278	290	275	288	321	323	323
25-29	391	342	339	339	330	316	304	294	275	274	266
30-34	352	385	381	384	388	370	344	341	329	320	318
35-39	291	297	308	328	323	341	366	381	381	376	374
40-44	275	287	299	292	307	305	299	321	333	334	336
45-49	258	249	244	258	266	282	290	321	298	304	315
50-54	280	274	273	270	258	263	256	244	271	273	280
55-59	261	285	291	291	287	276	271	276	265	255	259
60-64	200	196	217	223	233	247	269	277	277	286	274
65-69	138	159	163	173	180	186	186	204	212	220	231
70-74	131	120	119	121	117	119	135	141	153	155	165
75-79	108	114	106	103	107	105	96	96	100	101	101
80-84	61	56	55	61	73	76	85	86	75	74	76
85-89	19	27	26	27	25	25	26	25	42	50	52
90-94	12	13	13	9	8	7	12	11	12	12	14
95-99	4	4	3	2	3	3	3	1	0	1	1
100+	0	1	2	2	2	1	1	0	0	0	0

Zdroj: 20.5.2015, <http://px-web.statistics.sk/PXWebSlovak/>

#### Vekové zloženie obyvateľstva v roku 2004 a 2014



K najvyššiemu nárastu došlo vo vekových skupinách od 35 do 49 rokov. Sledovanie jednotlivých vekových skupín je dôležité z hľadiska formovania ponuky služieb a formovania infraštruktúry v meste Leopoldov.

### Prognózy

V prípade, že sa doterajší trend zachová, v nasledujúcich 11 rokoch by malo dôjsť k nárastu počtu obyvateľov. Do roku 2026 by mal počet obyvateľov stúpnuť na 4209.

#### Počet obyvateľov ku koncu obdobia (31.12.)

	2016	2017	2018	2019	2020	2021	2022	2023	2024	2025	2026
Spolu	4116	4125	4134	4144	4154	4163	4171	4181	4190	4198	4209
0-4	37	37	37	37	38	38	38	39	39	39	39
5-9	126	125	123	121	120	118	116	114	113	111	109
10-14	161	159	157	155	153	151	149	147	145	143	141
15-19	184	182	180	178	177	175	173	171	169	168	166
20-24	229	228	224	220	217	214	211	208	204	201	198
25-29	313	314	316	318	320	322	324	326	328	329	331
30-34	264	261	258	256	253	250	248	245	242	240	237
35-39	310	304	297	291	284	278	271	265	258	251	245
40-44	378	380	384	387	390	393	396	399	402	406	409
45-49	349	355	361	367	373	378	384	390	396	402	408
50-54	319	324	328	333	338	342	347	351	356	361	365
55-59	263	263	262	262	261	260	260	259	259	258	258
60-64	258	256	253	251	249	247	244	242	240	237	235
65-69	270	267	264	261	258	255	252	249	246	243	240
70-74	245	254	262	271	279	287	296	304	313	321	329
75-79	164	168	173	177	181	185	190	194	198	203	207
80-84	95	94	93	92	90	89	88	87	86	84	83
85-89	88	90	93	95	98	100	103	105	107	110	112
90-94	50	53	56	59	61	64	67	70	72	75	78
95-99	12	12	12	12	12	12	12	13	13	13	13
100+	0	0	1	1	2	2	2	3	3	3	4

### Ďalšie demografické charakteristiky

Najväčší podiel pripadá na obyvateľov v produktívnom veku, najmenší podiel na obyvateľov v predproduktívnom veku. V skupine v poproduktívnom veku bol zaznamenaný nárast. Za 11 ročné obdobie vzrástol počet obyvateľov o cca. 35,30 %. V skupine v predproduktívnom veku bol zaznamenaný pokles (27,27 %). Počet obyvateľov v produktívnom veku zaznamenal nárast o 2,83 %.

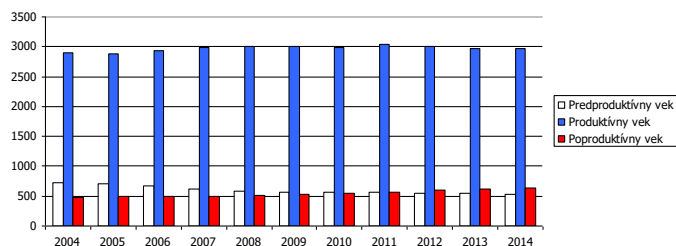
#### Obyvateľstvo podľa štruktúry základných vekových skupín

	2004	2005	2006	2007	2008	2009	2010	2011	2012	2013	2014
Predproduktívny vek	726	699	672	624	589	574	564	559	546	540	528
Produktívny vek	2893	2890	2940	2980	3000	3012	2993	3041	3011	2977	2975



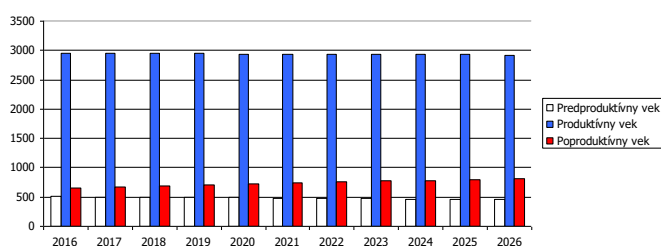
Poproduktívny vek 473 494 487 498 515 522 544 564 594 613 640  
Zdroj: 20.2.2016, DataCubes, ŠÚSR

#### Vývoj vekovej štruktúry obyvateľstva v sledovanom období



Ako prezentuje graf, za uvedených 11 rokov došlo k nárastu vo vekovej skupine produktívneho a poproduktívneho veku.

#### Predpokladaný vývoj počtu obyvateľstva do roku 2026



Do roku 2026 sa predpokladá nárast obyvateľov v rovnakých vekových skupinách.

#### Predpokladaný vývoj počtu obyvateľstva do roku 2026

	2016	2017	2018	2019	2020	2021	2022	2023	2024	2025	2026
Predproduktívny vek	508	503	497	492	487	482	476	471	466	461	455
Produktívny vek	2953	2951	2948	2945	2942	2939	2937	2934	2931	2928	2925
Poproduktívny vek	654	671	687	703	720	736	752	769	785	801	817

Za ekonomicky aktívne obyvateľstvo sa považujú osoby, ktoré sú v pracovnom, členskom, služobnom alebo obdobnom pomere k nejakej organizácii, družstvu, súkromnej osobe alebo inému právnomu subjektu, zamestnávateľa, pomáhajúci, nezamestnaní, osoby samostatne činné, a to bez ohľadu na dĺžku pracovného úväzku. Za ekonomicky aktívnych sa považujú aj osoby na vojenskom cvičení, vo väzbe a vo výkone trestu odňatia slobody – pokiaľ trval ich pracovný pomer, ženy na materskej – rodičovskej dovolenke, ak trval ich pracovný pomer a nezamestnaní. Celkový rozsah ekonomickej aktivity obyvateľstva ovplyvňuje predovšetkým veková štruktúra obyvateľstva – predovšetkým zastúpenie obyvateľstva v produktívnom veku, ako aj zamestnanosť žien. Za prácou odchádzalo v roku 2011 1777 obyvateľov – na pracovný trh v krajskom meste Trnava, ako aj v meste Hlohovec. Väčšina obyvateľov pracovala v službotvornom sektore – 1193 obyvateľov. Vo výrobe to bolo zamestnaných 702 obyvateľov.

#### Ekonomicky aktívne obyvateľstvo

	spolu	odch. za prácou	primárny sektor	sekundárny sektor	terciárny sektor
m. Leopoldov	2079	1777	53	702	1193
Leopoldov	2063	1763	53	696	1185
Slovík	16	14	0	6	8

Najviac ekonomicky činného obyvateľstva pripadá na vekovú skupinu od 35 do 39 rokov a skupinu od 40 do 44 rokov. Naopak najmenšiu skupinu ekonomicky aktívneho obyvateľstva tvoria obyvatelia od 15 do 19 rokov. Pokles v medzioročnom porovnaní 2004 až 2014 bol zaznamenaný v skupine od 15-19, 25-34 rokov a 55 do 59 rokov. K najväčšiemu nárastu došlo v prípade skupiny od 35 do 39 rokov.



#### Ekonomicky aktívne obyvateľstvo podľa štruktúry veku a pohlavia k 2004 a 2014

Vek	2004	2014	rozdiel 2014 -2004
15-19	274	230	-44
20-24	311	323	12
25-29	391	266	-125
30-34	352	318	-34
35-39	291	374	83
40-44	275	336	61
45-49	258	315	57
50-54	280	280	0
55-59	261	259	-2
60-64	200	274	74

Zdroj: <http://px-web.statistics.sk/PXWebSlovak/>

Z ekonomického hľadiska je daná štruktúra vyhovujúca, nakoľko sa pomerne veľká časť ekonomicky činných obyvateľov pohybuje vo vekovej skupine od 20 do 34 rokov.

#### Národnostná štruktúra obyvateľstva

Z hľadiska národnostnej štruktúry sa prevažná časť obyvateľov hlási k slovenskej národnosti – 95,50 %. V malej miere je zastúpená rómska národnosť (0,19 %) a česká národnosť (0,48 %). Rusínska národnosť bola zastúpená v počte 1.

#### Bývajúce obyvateľstvo podľa národnosti v %

Ukazovateľ	SODB 2011	%
Slovenská	3944	95,50
Maďarská	4	0,10
Rómska	8	0,19
Moravská	2	0,05
Nemecká	2	0,05
Židovská	1	0,01
Česká	20	0,48
Rusínska	1	0,02
Ostatné	3	0,07
Nezistená	177	4,29

Zdroj: [www.statistics.sk](http://www.statistics.sk)

## 2.7. VZDELANIE A ZAMESTNANOSŤ

V meste Leopoldov majú najvyšší podiel vo vzdelanostnej štruktúre obyvateľstva občania s úplným stredným odborným vzdelaním (22,62 %). Obyvatelia bez školského vzdelania tvorili 13,75. Veľká časť obyvateľov bez školského vzdelania pripadá na obyvateľov v nižších vekových ročníkoch bez ukončenia základného vzdelávania. Obyvatelia so základným vzdelaním tvorili skupinu 13,68 % osôb.

#### Podrobná vzdelanostná štruktúra obyvateľov mesta v roku 2012

dosiahnuté vzdelanie	počet	%
úplné stredné odborné (s maturitou)	934	22,62
vysokoškolské magisterské, inžinierske, doktorské	426	10,31
bez školského vzdelania	568	13,75
učňovské (bez maturity)	598	14,48
základné	565	13,68
stredné odborné (bez maturity)	387	9,37
úplné stredné všeobecné	189	4,58
nezistené	116	2,81
úplné stredné učňovské (s maturitou)	183	4,43
vysokoškolské bakalárske	101	2,45
vyššie odborné vzdelanie	66	1,60
vysokoškolské doktorandské	29	0,70

Zdroj: [statistics.sk](http://statistics.sk), 10.9.2014



Z hľadiska uplatnenia sa obyvateľstva na trhu práce má uvedená vzdelanostná štruktúra relatívne pozitívny pomer. Z hľadiska ďalšieho vývoja je potrebné v meste ďalej zvyšovať počet obyvateľov so stredným odborným a úplným stredným vzdelaním.

### Vývoj nezamestnanosti

Vývoj nezamestnanosti vo všeobecnosti zaznamenával až do roku 2008 klesajúci trend. Nasledujúca tabuľka prezentuje počet nezamestnaných v meste. V roku 2014 bolo v meste evidovaných 162 nezamestnaných. Miera nezamestnanosti v obci dosiahla hodnotu 5,4 %.

Nezamestnaní v obci											
	2004	2005	2006	2007	2008	2009	2010	2011	2012	2013	2014
Leopoldov	238	164	113	108	88	166	174	211	227	166	162
z toho ženy	125	98	63	66	54	78	99	116	105	77	76
Produktívny vek	2893	2890	2940	2980	3000	3012	2993	3041	3011	2977	2975
Miera nezamestnanosti	8,2	5,7	3,8	3,6	2,9	5,5	5,8	6,9	7,5	5,6	5,4

Zdroj: ŠÚSR, 2004-2014, DataCubes

Relatívny počet evidovaných nezamestnaných obyvateľov v meste a regióne prezentuje nasledujúca tabuľka.

Miera evidovanej nezamestnanosti podľa územie, pohlavie a rok v %											
	2004	2005	2006	2007	2008	2009	2010	2011	2012	2013	2014
Slovenská republika	13,07	11,36	9,40	7,99	8,39	12,66	12,46	13,59	14,44	13,50	12,29
Trnavský kraj	8,83	7,15	5,22	4,30	4,29	8,37	8,17	8,88	9,43	9,16	8,03
Okres Hlohovec	11,69	8,44	5,55	4,93	4,09	7,65	7,87	9,43	9,12	9,36	7,87
Muži	9,75	7,08	4,97	3,83	3,47	7,44	7,14	8,26	8,38	8,67	7,05
Ženy	14,11	10,12	6,27	6,40	4,91	7,91	8,81	10,95	10,06	10,22	8,88

Zdroj: ÚPSVAR, 2003-2013

Vyššia miera evidovanej nezamestnanosti bola takmer počas celého obdobia v prípade ženskej populácie. V roku 2014 dosiahla úroveň 8,88 %. Najvyššia úroveň v prípade mužskej populácie sa dosiahla v roku 2004 (9,75 %). Najväčší počet nezamestnaných obyvateľov pripadal na skupinu vo veku od 35-49 a skupinu od 25 do 34 rokov. V tejto skupine podiel narastá. K znižovaniu podielu dochádza v prípade skupiny od 15 do 24 rokov, kedy do roku 2014 klesol podiel na 18,4 %.

Počet uchádzačov o zamestnanie podľa veku v %											
Okr. Hlohovec	2004	2005	2006	2007	2008	2009	2010	2011	2012	2013	2014
15-24	33,7	30,3	25,3	19,2	21,8	22,5	23,9	20,7	20,6	19,5	18,4
25-34	21,5	23,5	22,2	23,6	21,7	20,9	22,5	26,5	26,6	26,8	26,7
35-49	30,9	31,4	35,4	37,2	35,2	32,4	29,9	29,4	30,7	30,8	32,1
50 a viac	13,9	14,9	17,1	20,0	21,3	24,2	23,7	23,4	22,1	22,9	22,8

Zdroj: 20.6.2014, <http://px-web.statistics.sk/PXWebSlovak/>

Významným ukazovateľom na trhu práce je doba evidencie nezamestnaných obyvateľov. Negatívom je zvyšovanie počtu obyvateľov práve dlhodobo nezamestnaných nad 24 mesiacov, ktorí strácajú pracovné návyky. Z hľadiska dosiahnutého vzdelania tvorili najväčšiu skupinu obyvatelia bez vzdelania a so základným vzdelaním.

### Verejné služby zamestnanosti

Na zabezpečovanie práva občanov na zamestnanie je zriadený ÚPSVaR ako verejnoprávna inštitúcia, ktorý v rozsahu svojej pôsobnosti, ako jeden z viacerých subjektov v súčinnosti s reprezentatívnymi organizáciami zamestnancov a zamestnávateľov vykonáva politiku zamestnanosti. ÚPSVaR je hlavnou inštitúciou realizujúcou politiku trhu práce, čo je systém podpory a pomoci občanom pri ich začleňovaní na pracovné miesta na trhu práce formou sprostredkovania zamestnania, poskytovania poradenstva, prispôsobovaním profesijnej štruktúry nezamestnaných a zamestnancov pomocou rekvalifikácií, podporovanie vytváranie nových pracovných miest zamestnávateľmi pomocou poskytovania príspevkov v rámci aktívnej politiky trhu práce a poskytovaním podpory v nezamestnanosti. Pri poskytovaní verejných služieb zamestnanosti mesto spolupracuje s ÚPSVaR priamo v meste Hlohovec. Mesto spolupracuje rovnako aj pri realizácii aktívnej politiky trhu práce





(APTP), v rámci ktorej sa pomocou nástrojov APTP predovšetkým podporuje vytváranie nových pracovných miest zamestnávateľmi, ako aj mestom samotným. Mesto v oblasti aktívnej politiky zamestnanosti dočasne zamestnáva nezamestnaných občanov v rámci aktivačných prác. V prevažnej miere výkon týchto pracovných činností zahŕňa údržbu verejných priestranstiev.

### Štruktúra zamestnanosti

Reštrukturalizácia ekonomiky od konca osemdesiatych rokov mala významný dopad aj na zamestnanosť obyvateľstva v meste. Zmeny sa dotkli predovšetkým väčšiny priemyselných odvetví. Nasledujúca tabuľka prezentuje štruktúru pracujúcich podľa jednotlivých odvetví národného hospodárstva. Najväčšie zastúpenie majú v meste a regióne priemyselné odvetvia, obchod, doprava a verejná správa. Od roku 2010 podiel priemyslu na zamestnaní klesol (39 %). Najvýraznejší pokles nastal v prípade školstva.

Štruktúra zamestnanosti podľa odvetvovej klasifikácie v %					
	2010	2011	2012	2013	2014
Poľnohospodárstvo, lesníctvo a rybolov	4,9	4,2	4,2	4,6	4,6
Priemysel spolu	43,2	43,6	43,2	38,1	39,0
Priemyselná výroba	40,3	37,9	36,9	33,4	35,2
Dodávka elektriny, plynu, pary a stude...	1,1	0,8	0,9	1,0	1,0
Dodávka vody; čistenie a odvod odpad...	1,8	4,8	5,4	4,2	2,8
Stavebníctvo	2,0	1,6	1,6	1,4	1,2
Veľkoobchod a maloobchod; oprava mo...	4,0	8,1	12,0	8,2	9,0
Doprava a skladovanie	8,4	14,5	12,6	11,8	11,8
Ubytovacie a stravovacie služby	0,4	0,4	0,3	0,3	0,2
Finančné a poisťovacie činnosti	0,6	0,5	0,4	0,5	0,4
Odborné, vedecké a technické činnosti	0,6	0,6	0,7	0,8	1,1
Administratívne a podporné služby	2,6	1,6	1,6	2,4	2,4
Verejná správa a obrana; povinné ...	13,3	8,0	6,0	12,3	12,5
Vzdelávanie	9,4	7,9	9,3	8,1	7,6
Zdravotníctvo a sociálna pomoc	10,9	8,8	8,4	9,5	9,7
Umenie, zábava a rekreácia	0,2	0,1	0,1	1,0	0,3
Ostatné činnosti	0,1	0,1	0,1	0,1	0,2

Zdroj: 20.6.2015, <http://px-web.statistics.sk/PXWebSlovak/>

V súčasnosti obyvateľstvo pracuje najmä v priemysle, v nevýrobných odvetviach (obchod, doprava, školstvo, verejná správa) a v stavebníctve. Pracovné miesta v Leopoldove vytvárajú najmä výroba a služby - obchody, pohostinstvá, školstvo, banky, lekárne, poisťovne, živnostnícke prevádzky a i.. Z priemyselných a iných odvetví sú najväčšími zamestnávateľmi hlavne: EUROFINN, spol. s r.o., Slovenské liehovary a likéry, a.s., Poľnoservis, a.s., MEROCO, a.s., MIKROVRT, spol. s r.o., LIEHOVAR LEOPOLDOV, a.s., Železnice Slovenskej republiky, Slovenská pošta Leopoldov, Ústav na výkon trestu odňatia slobody a Ústav na výkon väzby.

## 2.8. BÝVANIE

Prevládajúcou funkciou mesta Leopoldov je bývanie, služby a výroba. Základná urbanistická koncepcia rozvoja obce vychádza zo založeného urbanistického pôdorysu, prírodného prostredia a geomorfologických pomerov, analýzy súčasného stavu, analýzy potrieb, kompozično-prevádzkových vzťahov v území a spracovaného zadania. Historický pôdorys mesta sa rozvíja okolo prevádzkovo-kompozičných osí, ktorými sú hlavné prístupové komunikácie. Okolo týchto kompozično-prevádzkových osí sa mesto postupne rozvíjalo. Pôvodná vidiecka zástavba poľnohospodárskeho sídla sa zmenila čiastočne na „mestskú“ výstavbou bytových domov s výškou 4 podlaží v priamej väzbe na zástavbu rodinných domov. Nasledujúca tabuľka prezentuje počet bytov a domov v roku 2011 v meste Leopoldov. V meste bolo evidovaných celkovo 1346 bytov.

Obývané byty a domy podľa jednotlivých častí (2011)				
časť mesta	byty		domy	
	spolu	v rodinnom dome		
m. Leopoldov	1346	877		940
Leopoldov	1328	872		930





Slovlik 18 5 10  
Zdroj: Štatistický úrad SR, SOBD 2011

Nasledujúca tabuľka prezentuje stav bytového fondu z hľadiska neobývanosti. Najviac neobývaných bytov bolo z iných dôvodov (41) a z dôvodu zmeny vlastníctva. Z dôvodu zmeny vlastníctva bolo evidovaných 20 bytov.

#### Neobývané byty podľa dôvodu neobývanosti (2011)

zmena vlastníctva	rekreácia	nespôsobilé na bývanie	z iných dôvodov	s nezistenou obývanosťou
20	6	14	41	7

Zdroj: Štatistický úrad SR, SOBD 2011

Z hľadiska vlastníctva boli najpočetnejšou skupinou byty v osobnom vlastníctve v rodinných domoch – 790 a v bytových domoch (373). Ďalej boli zastúpené byty iné – 90 a obecné – 54 bytov.

#### Byty podľa formy vlastníctva (2011) - obývané

vlastné v obytných domoch	byty vo vlast. v rodinných domoch	obecné byty	družstevné byty	iné
373	790	54	7	90

Zdroj: Štatistický úrad SR, SOBD 2011

### Veľkostná kategorizácia bytov

Nasledujúca tabuľka prezentuje štruktúru bytov podľa podlahovej plochy. Najviac bytov v meste Leopoldov disponuje plochou od 81 do 120 m<sup>2</sup>. Pomerne početne sú zastúpené aj byty s plochou viac ako 120 m<sup>2</sup>. Tieto sú alokované hlavne v rodinných domoch.

#### Byty podľa celkovej podlahovej plochy - obývané

Byty spolu	- 40 m <sup>2</sup>	40 - 80 m <sup>2</sup>	81 - 120 m <sup>2</sup>	120+ m <sup>2</sup>
V bytových domoch	4	125	459	288
V rodinných domoch	29	330	83	4

Zdroj: Štatistický úrad SR, SOBD 2011

Z hľadiska počtu obytných miestností sú v meste najviac zastúpené byty s 3 miestnosťami. Druhou najväčšou skupinou sú 5+ izbové byty. Byty s 5 a viac obytnými miestnosťami pripadajú na byty v rodinných domoch. Tie boli v roku 2011 zastúpené v počte 310.

#### Byty podľa počtu obytných miestností - obývané

1	2	3	4	5+
58	205	514	254	310

Zdroj: Štatistický úrad SR, SOBD 2011

### Vybavenosť bytov a iné charakteristiky

Nasledujúca tabuľka prezentuje vybavenosť bytov a domácností. Až 408 bytov v bytových domoch v roku 2011 bolo napojených na spoločný zdroj pitnej vody. Vlastný zdroj pitnej vody malo 109 + 16 domácností. Bez vodovodu bolo 11 bytov.

#### Byty podľa zásobovania vodou

v bytových domoch	v byte – spoločný zdroj	v byte – vlastný zdroj	mimo bytu	bez vodovodu
	730	109	0	8
v rodinných domoch	408	16	2	3

Zdroj: Štatistický úrad SR, SOBD 2011

Ďalšiu vybavenosť bytov/domácností, prezentuje nasledujúca tabuľka. Celkovo bolo v roku 2011 pripojených do siete internet 237 bytov v bytových domoch a 463 bytov v rodinných domoch, a pevnou linkou disponovalo 136 bytov v bytových domoch a 430 bytov v rodinných domoch.

#### Vybavenosť bytov a domácností v meste

podľa vybavenosti domácností			podľa pripojenia	
mobilitný telefón	PC/notebook	osobné auto	na pevnú tel. linku	na internet



v bytových domoch	716	474	530	430	463
v rodinných domoch	372	251	200	136	237

Zdroj: Štatistický úrad SR, SOBD 2011

Najviac bytov v meste Leopoldov je v súčasnosti vykurovaných prostredníctvom ústredného lokálneho kúrenia. Tento typ vykurovania je využívaný pri rodinných domoch. Lokálne vykurovanie využíva cca. 657 bytov. Iný typ vykurovania využíva 355 bytov.

Obývané byty podľa typu kúrenia					
ústredné diaľkové	ústredné lokálne	iný	bez kúrenia		
239	657	355	2		

Zdroj: Štatistický úrad SR, SOBD 2011

V súvislosti s využívaným zdrojom energie je najväčší počet bytov zastúpených plynovým kúrením (981). Pomerne silno sú zastúpené byty s vykurovaním pevným palivom (69) a elektrickým vykurovaním (34).

Obývané byty podľa zdrojov energie						
plyn	elektrina	kvapalné palivo	pevné palivo	iný	žiadny	
981	36	34	69	143	5	

Zdroj: Štatistický úrad SR, SOBD 2011

Základným zámerom mesta v oblasti bývania je zabezpečiť rozvoj bývania vo všetkých jeho zložkách. Stratégiu rozvoja bývania je potrebné založiť na usmerňovaní a zosúladiení verejných a súkromných aktivít, finančných, územných a ľudských zdrojov. Vychádzať je nutné pri tom zo schváleného Programu rozvoja bývania, Ministerstvom výstavby a regionálneho rozvoja SR vydaných Smerníc na poskytovanie dotácií na obstaranie nájomných bytov, na odstraňovanie systémových porúch bytových domov, zo schváleného zákona NR SR č. 607/2003 o Štátnom fonde rozvoja bývania, v znení neskorších úprav a k nemu schválených predpisov.

Súčasťou obytných štruktúr je aj občianska vybavenosť, väčšinou jestvujúca. V návrhu sa predpokladá budovanie nových zariadení občianskej vybavenosti. V súvislosti s návrhom novej zástavby sa nepredpokladajú žiadne veľkoplošné asanácie. Strategickým cieľom bytovej výstavby by malo byť - dosiahnuť bežný európsky štandard. Bývanie pre mladé rodiny, obyvateľov žijúcich pod hranicou sociálneho minima a prestárlych občanov by malo byť porovnateľné so sociálnou výstavbou v krajinách EÚ.

## 2.9. PODNIKATELSKÉ SUBJEKTY A INŠTITÚCIE

V meste sa odporúča rozvíjať výroba a služby hlavne v týchto smeroch:

- rozvoj malých a stredných podnikov
- rozvoj cestovného ruchu a turizmu
- rozvoj terciárnej sféry (služby, obchod, finančná a banková infraštruktúra)

Nasledujúca tabuľka prezentuje štruktúru podnikateľských osôb – fyzické osoby podľa právnej formy. Najväčší počet je zastúpený živnostenskými podnikaniami. Do roku 2014 klesol ich počet na 199 osôb. Slobodné povolania klesli na 6.

Fyzické osoby - podnikatelia											
m. Leopoldov	2004	2005	2006	2007	2008	2009	2010	2011	2012	2013	2014
Fyzické osoby – podnik.	221	226	260	257	274	277	259	238	223	212	206
Živnostníci	212	218	252	249	265	267	252	230	215	205	199
Slobodné povolania	8	7	7	7	8	9	6	7	7	6	6
SHR	1	1	1	1	1	1	1	1	1	1	1

Zdroj: <http://px-web.statistics.sk/PXWebSlovak/>

Celkovo je v meste činných 130 právnických osôb. Z celkového počtu bolo 81 ziskových a 49 neziskových subjektov.



Právnické osoby v meste											
m. Leopoldov	2004	2005	2006	2007	2008	2009	2010	2011	2012	2013	2014
Právnické osoby spolu	68	74	82	86	93	94	101	102	110	118	130
Právnické osoby ziskové	31	34	40	44	49	48	54	55	62	69	81
Práv. osoby neziskové	37	40	42	42	44	46	47	47	48	49	49

Zdroj: <http://px-web.statistics.sk/PXWebSlovak/>

V obidvoch skupinách došlo v sledovanom období k výraznému nárastu subjektov. Uvedené súvisí so samotným rozvojom mesta a skvalitňovaním pokrytia občianskej vybavenosti.

Vo sfére výroby patrí Leopoldov medzi mestá so značným priestorovým potenciálom pre priemysel. Plochy pre rozvoj priemyslu sa nachádzajú v zastavanom i nezastavanom území mesta. Značné rezervy sa núkajú vo vzťahu k Vodnému dielu Sereď - Hlohovec a výstavbe prístavu (priemyselný park). Naopak poľnohospodárska produkcia stagnuje a nepreukazuje možnosti ďalšieho rozvoja (ÚPM, 2010, s.4). Strategická podoba Leopoldova - predovšetkým dopravné možnosti, relatívna blízkosť výrobných kapacít i odbytišť, ponuka pracovnej sily, podnietili mnohé hospodárske organizácie k vytvoreniu svojich závodov v Leopoldove. Tak boli vybudované a postupne uvádzané do praxe výrobné kapacity š.p. Kovošrot, na výkup, sústredenie a spracovanie kovového odpadu. Podobne v rokoch 1972 -1973 vybudovali základné kapacity na pozberové spracovanie a výrobou krmných zmesí v rámci Poľnohospodárskeho nákupu a zásobovania. Dispozične priestorové možnosti a pracovný potenciál v ÚZVJS bol využívaný, tiež firmou Bratislavské elektrotechnické závody - závod Transformátory Leopoldov. K významným priemyselným podnikom nachádzajúcim sa v súčasnosti v katastri mesta patria: Liehovar Leopoldov a.s. a Slovenské liehovary a likéry. Ťažiskom výroby je výroba liehu a octu. V súčasnosti pracuje v areáli oboch podnikov 130 zamestnancov s predpokladom výhľadu do roku 2025 150 pracovníkov. Areál podnikov má obmedzené možnosti zväčšovania a rozvoj je možný iba v rámci územia podnikov. Poľnohospodársky nákupný a zásobovací závod je dnes vo vlastníctve Liehovaru Leopoldov a bude slúžiť na uskladnenie surovín pred spracovaním v liehovare. K ďalším podnikom patrí STAVMONT (betonárka STAVMONT vo výstavbe), Stavebná výroba a kovovýroba LEOS+SAFIR, Stavebná firma BRIST (prevádzkový objekt vo výstavbe), Stavebná firma SMF MARKO, GMA ing. Kováčik, veľkoobchod kúpelne (v roku 2003 sa sťahuje do Hlohovca). Stavebné firmy zamestnávajúce dohromady sezónne až 200 zamestnancov. Kovovýroba KOHI - firma má značné možnosti pre ďalší rozvoj. Predpokladaný stav pracovníkov v roku 2025 je dvojnásobný oproti dnešnému stavu. Ďalej je to KOVOMAT Slovakia, NEFI - výkup a spracovanie kovov + Umelec. drotárstvo, MAX AICHER recycling sro. Tieto tri prevádzky sa zaoberajú výkupom kovového odpadu. Pozemky, na ktorých sa firmy nachádzajú, poskytujú dostatok priestoru ich pre rozvoj v budúcnosti. Prevádzky sú plošne dosť náročné. K menším patria: Stolárstvo KABÁT, Stolárstvo JANIČKA, Stolárstvo KOBELÁR, Renovácia dverí JAMBOR, Stolárstvo ŠOKA. Prevádzky na výrobu drevených okien, dverí a nábytku sú zastúpené: Textilná výroba a obchodná činnosť EVIGORA+PROXET a PAUMA - výroba a predaj pančuchového tovaru. OMPRO sro - firma zaoberajúca sa elektromontážnymi prácami, servisom plyn. horákov atď. Nachádza sa uprostred obytnej zóny v novopostavenom objekte. V blízkej budúcnosti sa chystajú pristavovať sklady. Tým sa rozvoj firmy zavŕši. ŽSR- správa oznam. a zabezpečovacej techniky. Prevádzka poskytujúca služby ŽSR. Rozvoj firmy je možný iba v hraniciach pozemku. AGROFINAL sro Hlohovec. Prevádzka Mistrál Leopoldov sa zaoberá výrobou a predajom sejacích strojov. Do budúcnosti sa predpokladá zvýšenie počtu zamestnancov na 100 bez ďalších požiadaviek na zväčšenie plochy pozemku či investičnú výstavbu (ÚPM, 2010, s.25).

### Pol'nohospodárska výroba

Z hľadiska poľnohospodárskeho pôdneho fondu a poľnohospodárskej výroby patrí riešené územie do administratívnej jednotky Leopoldov, ktorá je začlenená do okresu Hlohovec, kraj Trnavský. Celková výmera poľnohospodárskej pôdy je 315,7 ha, z čoho orná pôda zaberá 258,5 ha. Tretie najväčšie zastúpenie majú záhrady – 43,0 ha. Celkový podiel poľnohospodárskej pôdy na celkovej výmere postupne znižuje.

Výmera poľnohospodárskej pôdy v meste Leopoldov											
	2004	2005	2006	2007	2008	2009	2010	2011	2012	2013	2014
% z celkovej výmery	57,4	57,3	57,3	57,2	57,1	56,8	56,7	56,7	56,4	56,2	55,8
Pol'nohosp. pôda - spolu	324,2	324,0	323,7	323,2	322,5	321,0	320,4	320,3	318,8	317,4	315,7
- orná pôda	265,8	265,6	265,2	264,9	264,4	263,1	262,6	262,5	261,6	260,1	258,5



- záhrada	43,8	43,7	43,8	43,6	43,4	43,3	43,1	43,1	43,0	43,1	43,0
- trvalý trávny porast	14,7	14,7	14,7	14,7	14,7	14,7	14,7	14,7	14,2	14,2	14,2

Zdroj: <http://px-web.statistics.sk/PXWebSlovak/>

### Rastlinná výroba

Rastlinná výroba je zameraná na produkciu cuktorvej repy a zemiakov. Produkcia zemiakov v priebehu časového obdobia stúpla. V roku 2014 činila produkcia 68,36 ton/ha.

Hektárová úroda											
Okres Hlohovec	2004	2005	2006	2007	2008	2009	2010	2011	2012	2013	2014
Zrniny spolu	4,98	5,23	4,66	4,09	5,83	4,63	4,66	5,89	3,46	5,33	6,69
Obilniny	5,11	4,94	4,71	4,11	5,83	4,63	4,67	5,92	3,48	5,39	6,78
Olejníny	2,30	2,51	2,33	1,95	3,09	2,55	2,06	2,78	2,13	3,33	3,54
Zemiaky	21,25	34,37	16,92	7,92	30,66	32,38	20,22	41,98	51,69	63,52	70,29
Cukrová repa	40,27	51,68	48,22	41,32	66,04	50,39	56,85	60,74	41,03	55,48	68,36
Viacročné krmoviny	8,35	6,01	7,54	6,80	6,52	6,48	5,37	6,93	4,83	5,94	6,37

Zdroj: <http://px-web.statistics.sk/PXWebSlovak/>

V sledovanom období došlo k nárastu produkcie obilnín a olejní. Do roku 2014 vzrástla produkcia na 6,78 a 3,54 ton na hektár. K poklesu naopak došlo v prípade produkcie viacročných krmovín.

### Živočišná výroba

Nasledujúca tabuľka prezentuje intenzitu chovu hospodárskych zvierat v okrese Hlohovec. Z hľadiska živočišnej výroby sa okres zameriava hlavne na chov hydiny a hovädzieho dobytku.

Intenzita chovu hospodárskych zvierat											
Okres Hlohovec	2004	2005	2006	2007	2008	2009	2010	2011	2012	2013	2014
A	39,7	40,5	40,3	40,8	38,8	36,3	34,8	35,2	35,6	36,1	37,2
B	16,0	16,3	15,6	16,0	15,6	14,9	15,8	15,7	15,7	15,0	16,1
C	0,0	0,0	0,0	0,0	0,0	0,0	0,0	0,0	2,1	1,4	1,6
D	84,6	86,6	88,7	89,2	104,4	121,7	113,1	84,5	94,9	76,8	107,2
E	276,7	274,7	281,5	281,0	182,8	185,8	187,5	183,8	324,0	325,8	325,5
F	162,0	160,8	164,5	164,2	160,1	162,7	164,2	161,0	178,7	180,1	183,1

Hovädzí dobytok (na 100 ha poľnohospodárskej pôdy)

Kravy (na 100 ha poľnohospodárskej pôdy)

Ovce (na 100 ha poľnohospodárskej pôdy)

Ošipané (na 100 ha ornej pôdy)

Hydina (na 100 ha ornej pôdy)

Sliepky (na 100 ha ornej pôdy)

Zdroj: <http://px-web.statistics.sk/PXWebSlovak/>

Od roku 2004 došlo v regióne k poklesu počtu kusov hovädzieho dobytku (37,2/ha). K výraznému nárastu intenzity chovu došlo v prípade hydiny – 325,5 na 100 ha ornej pôdy. K nárastu došlo aj v prípade ošipaných.

## Výroba, stavebníctvo a skladové hospodárstvo

### 2.10. ŠKOLSTVO A VZDELANIE

Na základe zákona č. 416/2001 Z. z. o prechode niektorých pôsobností z orgánov štátnej správy na mesta a na vyššie územné celky s účinnosťou od 1. 7. 2002 prešli materské školy, základné školy a základné umelecké školy do zriaďovateľskej pôsobnosti obcí a miest. V súčasnosti sa spoločenské a sociálne zmeny odzrkadlili aj v potrebách kapacít, ako aj racionalizačných opatreniach vzhľadom k ekonomike prevádzkovania týchto zariadení. Boli zredukované počty zariadení i v centre regiónu a záujmovom území. V meste sa nachádza materská, základná škola, elokované pracovisko Základnej umeleckej školy.

#### História vzdelávania v meste

Dejiny školstva v Leopoldove začali rokom 1723, odkedy pochádzajú prvé zmienky o škole. Bola otvorená pre vojakov a občanov v leopoldovskej pevnosti a vyučovacím jazykom bola nemčina. V škole vyučovali jezuiti a navštevovali ju deti zámožných rodičov z okolia mesta. V obci Mestečko



(jedno z prvých mien Leopoldova) bola otvorená v roku 1780 ľudová škola s jednou učebňou a jedným učiteľom. Pred 1. svetovou vojnou bola v Mestečku aj materská škola. Počet obyvateľov začal vzrastať, v roku 1918 malo Mestečko 2318 obyvateľov, v roku 1930 už 2675. Ľudová škola sa z tohto dôvodu rozšírila na päť tried. Občania však stále cítili potrebu lepšieho vzdelania pre svoje deti, preto sa vedenie obce snažilo, aby bola zriadená aj meštianska škola. V školskom roku 1932-1933 boli referátom Ministerstva školstva a národnej osvety v Bratislave povolené dve pobočky Štátnej meštianskej školy v Hlohovci ako expositúra v Mestečku. Vyučovanie začalo 3. januára 1933 a škola mala 116 žiakov. Žiaci dochádzali nielen z Mestečka, ale aj z okolitých obcí. 5. augusta 1933 bola škola rozšírená o ďalšie dve triedy a bola osamostatnená ako Štátna meštianska škola v Mestečku. Mala päť tried, štyri boli vo vlastnej budove a jedna v pevnosti. V roku 1934 bola škola opäť rozšírená o III. triedu dievčenskú umiestnenú v dome Jozefa Bittnera v Mestečku. Výnosom Ministerstva školstva a národnej osvety z 3. apríla 1936 bola utvorená obvodová škola z nasledujúcich obcí: Mestečko (Leopoldov), Verešvár(Červeník), Madunice, Bereksek(Šulekovo). Do nového školského roku 1937-1938 vstúpila škola s názvom „Štátna meštianska škola s československým vyučovacím jazykom v Mestečku“. 12. mája 1946 bola otvorená nová budova Štátnej obvodovej meštianskej školy. V budove „starej školy“ zostala ľudová škola. V školskom roku 1953-54 nastali organizačné zmeny. Z bývalej národnej a strednej školy bola utvorená osemročná stredná škola, ktorá mala 17 tried so šesťtridsiatimi piatimi žiakmi. Vytvorením ZDS v Maduniciach v školskom roku 1963-64 zostali v leopoldovskej škole už len Leopoldovčania. V tomto školskom roku bola zriadená aj školská družina s dvoma oddeleniami. V roku 1967 sa v areáli školy začala budovať jedáleň s kuchyňou pre 320 žiakov. Dôležitou zmenou bola neskôršia výstavba tried pre 1.-4. ročník a moderné priestory pre polytechnické vyučovanie. Boli zrušené nevyhovujúce priestory „starej školy“. 31. 8. 1984 bola slávnostne otvorená celá nová prístavba školy. Pristavilo sa desať učební. V školskom roku 1993-94 bolo na škole 17 tried s počtom žiakov 432. Družina mala tri oddelenia a navštevovalo ju 65 žiakov. Škola sa od tohto obdobia ešte viac zmodernizovala.

#### Materská škola

Výchovu a vzdelávanie pre najmenšie deti v obci zabezpečuje Materská škola Leopoldov. Materská škola poskytuje celodennú výchovu a vzdelávanie deťom od dvoch do šesť rokov a deťom s odloženou povinnou školskou dochádzkou. V prípade záujmu rodičov, deti majú možnosť aj poldennej výchovy a vzdelávania v materskej škole. Cieľom predprimárneho vzdelávania je dosiahnuť optimálnu perceptuálnu – motorickú, poznávaciu a citovo – sociálnu úroveň, ako základ pripravenosti na školské vzdelávanie a život v spoločnosti. Materská škola je materskou školou rodinného typu, je zameraná na rozvíjanie spolupráce s rodinou a smeruje k všestrannému rozvoju osobnosti dieťaťa. Deti sú vychovávané prostredníctvom zdravého životného štýlu k zodpovednejším vzťahom k ochrane zdravia. MŠ úzko spolupracuje s rodičmi detí. Materská škola je rozdelená do 4 tried v ktorých vyučuje 8 učiteliek. V roku 2014 bolo evidovaných v materskej škole 94 detí.

Nasledujúca tabuľka prezentuje vývoj počtu detí v materskej škole od roku 2004 do roku 2014.

Materská škola	2004	2005	2006	2007	2008	2009	2010	2011	2012	2013	2014
MŠ spolu	1	1	1	1	1	1	1	1	1	1	1
MŠ spolu - deti	102	98	95	95	94	85	91	96	87	90	94
MŠ - štátne - triedy	4	4	4	4	4	4	4	4	4	4	4
MŠ - štátne - učiteľia	8	8	8	8	8	8	8	8	8	8	8

Zdroj: ŠÚ SR, DataCubes, 2015

#### Základné školy

Škola je jedinou základnou školou v Leopoldove. Z hľadiska dochádzania je dobre umiestnená, nachádza sa v centre mesta s dobrou dostupnosťou autobusovej i vlakovej dopravy. V budove školy sa nachádza 17 tried, herňa - ŠKD, 3 počítačové učebne, fyzikálne – chemické laboratórium, jazykové laboratórium, spoločenská miestnosť, žiacka knižnica, dielňa, žiacka kuchynka, veľká telocvičňa, malá telocvičňa, kabinety. V každej kmeňovej triede sa okrem klasickej nachádza i biela tabuľa a dataprojektor. Vyučujúci majú k dispozícii notebooky, internet a WiFi pripojenie na celej škole. Odborné učebne sú vybavené interaktívnym zariadením a na každej chodbe je k dispozícii mobilné interaktívne zariadenie. V areáli školy máme doskočisko, pieskovisko, asfaltové ihrisko i malé dopravné ihrisko. Školu obklopuje park s lavičkami a chodníkmi zdravia. Škola má deväť ročníkov, ktoré sa delia



na prvý a druhý stupeň a v šk. roku 2015/2016 si tu plní povinnú školskú dochádzku 289 žiakov. Prvý stupeň ZŠ tvorí I. až IV. ročník. Už od II. triedy sa žiaci učia cudzie jazyky. Prvý stupeň navštevuje 134 žiakov (66 chlapcov, 68 dievčat). Druhý stupeň tvorí V. až IX. ročník. Predmety vyučujú jednotliví učitelia podľa svojej aprobácie. Druhý stupeň navštevuje 155 žiakov (82 chlapcov, 73 dievčat). Súčasťou školy je i školský klub detí. ŠKD navštevuje 86 detí a jeho prevádzka je rozdelená na rannú a poobedňajšiu činnosť.

Základná škola	2004	2005	2006	2007	2008	2009	2010	2011	2012	2013	2014
ZŠ spolu	1	1	1	1	1	1	1	1	1	1	1
ZŠ spolu - deti	435	408	386	356	333	336	326	303	305	292	435
ZŠ - štátne - triedy	18	17	17	16	16	16	16	16	17	17	18
ZŠ - štátne - učitelia	27	27	27	25	25	25	24	24	24	25	27

Zdroj: ŠÚ SR, DataCubes, 2015

### Školské jedálne

V obci je v prevádzke jedna školská jedáleň, ktorej kapacita je 100 miest pri stoloch. V roku 2014 bolo evidovaných v jedálni 220 stravníkov. Jedáleň slúži pre žiakov školy, učiteľov, prevádzkových zamestnancov i bývalých zamestnancov našej školy, stravu však poskytujeme aj občanom mesta. Denne podávame priemerne 205 obedov a 120 desiat v príjemnom prostredí. Zapojila sa do projektu Elektronizácia a revitalizácia zariadení školského stravovania. V tomto projekte získali elektronické vybavenie s pripojením na internet. Jedáleň využíva čipový systém evidencie stravníkov.

Školská jedáleň	2004	2005	2006	2007	2008	2009	2010	2011	2012	2013	2014
jedáleň	1	1	1	1	1	1	1	1	1	1	1
miesta pri stoloch	100	100	100	100	100	100	100	100	100	100	100
stravníci	229	188	248	279	300	259	243	236	220	220	220

Zdroj: ŠÚ SR, DataCubes, 2015

### Trendy

Transformácia základného školstva si vyžaduje zmenu filozofie vzdelávania z direktívneho na tvorivo-humánne, musí sa zamerať na osobnosť žiaka a na celkový rozvoj jeho osobnosti. Preto je tak dôležitá kurikulárna transformácia, to znamená konštruktívna zmena v učebných plánoch a osnovách. Treba sa zamerať sa na to, čo je pre žiaka dôležité, netrváť na encyklopedických vedomostiach a memorizácii, ale sústrediť sa na to, aby žiak pracoval tvorivo, aby si vedel hľadať a dokázal nájsť informácie, ktoré potrebuje a nezaťažoval sa tým, čo nie je dôležité a čo si môže kedykoľvek nájsť na Internete, alebo v knižnici. Diverzifikácia ciest, spôsobov a metód vzdelávania. Je nevyhnutná diverzifikácia ciest, spôsobov a metód vzdelávania. Rodičia musia mať možnosť vybrať si školu, ktorá vyhovuje ich deťom či už je to škola štátna, súkromná, alebo alternatívna, to znamená, že tu musí existovať prostredie slobodnej voľby a právo na výber vzdelávacej cesty, musí existovať konkurenčné prostredie, ktoré bude hnacou silou pokroku.

## 2.11. SOCIÁLNA SFÉRA

Na území mesta Leopoldov pôsobia poskytovatelia sociálnych služieb, ktorí poskytujú sociálne služby v zmysle zákona č. 448/2008 o sociálnych službách a o zmene a doplnení zákona č. 455/1991 Zb. o živnostenskom podnikaní (živnostenský zákon) v znení neskorších predpisov.

Mesto Leopoldov poskytuje alebo môže poskytovať svojim občanom sociálne služby: sociálna služba na riešenie nepriaznivej sociálnej situácie z dôvodu ťažkého zdravotného postihnutia, nepriaznivého zdravotného stavu alebo z dôvodu dovŕšenia dôchodkového veku: poskytovanie sociálnej služby v zariadení pre fyzické osoby, ktoré sú odkázané na pomoc inej osoby a pre fyzické osoby, ktoré dovŕšili dôchodkový vek, opatrovateľská služba, požičiavanie pomôcok, monitorovanie a signalizácia potreby pomoci. Medzi podporné služby poskytovaných mestom patria: odľahčovacia služba, pomoc pri zabezpečovaní opatrovníckych práv a povinností, poskytovanie sociálnej služby v jedálni a donáška stravy do domácnosti.

Mesto v rámci originálnych samosprávnych kompetencií poskytuje opatrovateľskú službu obyvateľom obce. Mesto zabezpečuje dohľad nad nesvojprávnymi občanmi (spolupráca s okresným súdom), plní funkciu osobitného príjemcu sociálnych dávok a pomoc v krízových situáciách (živelná pohroma, rodinná tragédia....). Nasledujúca tabuľka prezentuje kapacitu a dostupnosť sociálnych služieb v okrese Hlohovec.





#### Sociálne zariadenia podľa typ ukazovateľa, rok a územie

Okres Hlohovec	2004	2005	2006	2007	2008	2009	2010	2011	2012	2013	2014
Počet zariadení	4	4	5	5	5	5	5	6	6	6	7
P. m. k 31.12 spolu	139	139	217	217	212	218	231	249	277	275	270
P. m. v DD	70	70	70	70	94	0	0	0	0	0	0
P. m. v DSS pre postih. dos.	0	20	99	101	72	94	96	97	116	116	115
P. m. v DSS pre pos. deti	30	10	9	7	6	7	6	5	3	3	3
P. m. v Detských domovoch	0	0	0	0	0	0	0	16	16	16	12
P. m. v zar. pre seniorov	0	0	0	0	0	76	88	88	100	100	100

Zdroj: <http://px-web.statistics.sk/PXWebSlovak/>

#### V okolí mesta sa nachádzajú nasledujúce zariadenia sociálnych služieb:

Harmonia - Zariadenie pre seniorov Hlohovec – rozpočtová organizácia mesta Hlohovec. Poskytuje sociálnu službu v zariadení pre seniorov s celoročným pobytom. Kapacita zariadenia je 70 miest. Humanus n. o. Hlohovec - neverejný poskytovateľ - poskytuje sociálne služby v kombinovanom zariadení - domov sociálnych služieb s kapacitou 89 miest a zariadenie pre seniorov s kapacitou 30 miest s celoročnou formou pobytu. V domove sociálnych služieb sa poskytuje sociálna služba dospelých fyzickej osoby, ktorá je z dôvodu ťažkého zdravotného postihnutia alebo nepriaznivého zdravotného stavu odkázaná na pomoc inej fyzickej osoby. V zariadení pre seniorov sa poskytuje sociálna služba fyzickej osobe, ktorá dovŕšila dôchodkový vek a je odkázaná na pomoc inej fyzickej osoby z dôvodu nepriaznivého zdravotného stavu, ťažkého zdravotného postihnutia, alebo sociálnu službu potrebuje z iných vážnych dôvod. Občianske združenie "Pokoj a dobro" Hlohovec – neverejný poskytovateľ - poskytuje sociálnu službu na určitý čas: v útulku pre mužov s názvom „Azylový dom pre bezdomovcov“ s kapacitou 22 miest (existuje od roku 1993). V zariadení je v prípade záujmu klientom poskytnutá i strava v podobe jedného teplého jedla denne a v útulku ženy a ich detí s názvom „Útulok sv. Anny pre ženy“ s kapacitou 19 miest. V útulku sa poskytuje sociálna služba fyzickej osoby, ktorá nemá ubytovanie, nemôže doterajšie bývanie užívať alebo nemá zabezpečené nevyhnutné podmienky na uspokojovanie základných životných potrieb. Občianske združenie SAMARIA, poskytuje programy a aktivity podľa § 10 zákona č. 305/2005 Z.z. o sociálnoprávnej ochrane detí a o sociálnej kuratele a o zmene a doplnení niektorých zákonov v znení neskorších predpisov a špeciálne sociálne poradenstvo (ambulantná a terénna forma). Športový klub telesne a zdravotne postihnutých (ŠK TZP) pôsobí na území mesta Hlohovec, je samostatným subjektom podľa zákona 83/1990 Zb., je športovým klubom zdravotne postihnutých občanov a mládeže, ktorý svoju činnosť vykonáva na území celého okresu Hlohovec.

Ostatné (prevažne špecializované) sociálne služby v okolí mesta Leopoldov - NOEMI n. o., Veľké Kostoľany – neverejný poskytovateľ. Poskytuje sociálne služby v kombinovanom zariadení – domov sociálnych služieb s kapacitou 24 miest a zariadenie pre seniorov s kapacitou 3 miesta s celoročnou formou pobytu. Domov sociálnych služieb pre deti a dospelých Pastuchov, je rozpočtovou organizáciou Trnavského samosprávneho kraja. Sociálna služba je poskytovaná deťom a dospelým osobám odkázaným na pomoc inej fyzickej osoby s rôznym druhom zdravotného postihnutia a ich kombináciami. Služby sú poskytované pobytovou formou s kapacitou 30 miest a ambulatnou formou s kapacitou 5 miest. Občianske združenie „Charita sociálnej starostlivosti a služieb pre zrakovo postihnutých občanov Piešťany“ - neverejný poskytovateľ. Poskytuje opatrovateľskú službu pre osoby nevidiace a slabozraké, odkázané na pomoc iných fyzických osôb v domácnostiach klientov. Alzheimercentrum n.o. Piešťany - neverejný poskytovateľ - poskytuje sociálne služby v kombinovanom zariadení - domov sociálnych služieb s celoročným pobytom - kapacita 8 miest, špecializované zariadenie s celoročným pobytom -kapacita 95 miest a špecializované zariadenie - ambulantná forma s kapacitou 20 miest. Jeho cieľovou skupinou sú dospelé fyzické osoby, ktoré sú odkázané na pomoc inej fyzickej osoby a fyzické osoby, ktoré sú odkázané na pomoc inej fyzickej osoby, a zároveň majú zdravotné postihnutie - Alzheimerova choroba (KPSS, 2013, s.13-16).

#### Trendy

Sociálne služby pomáhajú v kritických situáciách jednotlivcom, rodinám alebo určitým skupinám občanov zvládnuť starostlivosť o seba alebo o domácnosť a podporujú tak pozitívnu spoločenskú atmosféru v komunite. Význam sociálnych služieb nie je dôležitý len vzhľadom na množstvo ľudí, ktoré ich potrebuje, ale hlavne preto, že bez ich pôsobenia by časť občanov nemala možnosť podieľať sa na spoločenskom živote, nebolo by možné uplatnenie ich ľudských a občianskych práv a dochádzalo by k ich sociálnemu vylúčeniu. Programové vyhlásenie vlády (ďalej len PVV) na roky 2010-2014 z augusta 2010 s hlavným odkazom Občianska zodpovednosť a spolupráca. V sociálnej oblasti sa vláda sústreďuje na podporu životnej úrovne obyvateľstva, a to aj v komplikovanej situácii prebiehajúcej hospodárskej krízy. Vláda SR nebude kopírovať sociálno-ekonomický model žiadnej inej krajiny, ale bude hľadať inšpiráciu v tých krajinách, ktoré dokázali v konkrétnych oblastiach rýchle a dlhodobé udržateľné úspechy. Vláda SR považuje za kľúčové vytvárať podmienky na zvyšovanie kvality života ľudí. Systém sociálnych služieb na Slovensku neprešiel po roku 1990 radikálnou zmenou. Politika všetkých doterajších vlád sa orientovala prevažne na udržanie prevádzky existujúcich pobytových zariadení bez toho, aby od nich požadovala vyššiu kvalitu poskytovaných služieb, efektívnejšie hospodárenie s verejnými zdrojmi, či väčšiu samostatnosť. Vyhlásený program humanizácie služieb v praxi znamenal len znižovanie kapacity zariadení, čo ešte viac zvýšilo napätie medzi ponukou a dopytom. Mnohé zariadenia nedosahujú základné priestorové normy ani po znížení kapacity. Jediným transformačným prvkom v systéme sociálnych služieb je zrušenie monopolu štátu na ich poskytovanie. Súkromní poskytovatelia sociálnych služieb v oveľa väčšej miere ako verejní študujú skúsenosti a nové trendy v krajinách Európskej únie. Súkromní poskytovatelia služieb však v súčasnosti ešte nezabezpečujú taký podiel služieb, aby výrazne ovplyvňovali a menili charakter celého systému. Vyššia dynamika rastu súkromných služieb sa nedosahuje aj kvôli vysokej organizačnej roztrieštenosti súkromných poskytovateľov. Budovanie sietí služieb jedným zriaďovateľom postupuje pomaly. Sociálne služby pre seniorov sú v každej krajine dôležitou časťou systému sociálnej ochrany a ročne sa vynakladá na systém značná časť finančných prostriedkov. Sociálne služby je možné poskytovať v



domácom prostredí formou opatrovateľskej služby, resp. v zariadeniach pre seniorov. V niektorých krajinách sú služby decentralizované, v niektorých sú pod kuratelou štátu. Všetky krajiny prešli transformáciou v tejto oblasti (11.6.2012, [http://www.mesa10.sk/index.php?action=module&id=modcontent&content\\_id=261](http://www.mesa10.sk/index.php?action=module&id=modcontent&content_id=261)). Medzi hlavné trendy v poskytovaní patria:

- deinštitucionalizácia sociálnych služieb,
- postupné znižovanie kapacity zariadení sociálnych služieb,
- prevádzkovanie zariadení s nízkou kapacitou (zariadenia rodinného typu, zariadenia s kapacitou nižšou než 40 miest),
- transformácia veľkokapacitných zariadení na zariadenia s nižšou kapacitou,
- podpora terénnych a ambulantných sociálnych služieb a sociálnych služieb v zariadeniach s týždenným pobytom.
- individualizácia poskytovania sociálnych služieb na základe osobných potrieb prijímateľov,
- vymedzenie práv prijímateľa a povinností prevádzkovateľa
- legitimizácia kvality sociálnych služieb a formulovanie podmienok, ktoré majú kvalitné služby spĺňať (i keď nie sú známe podmienky hodnotenia kvality sociálnych služieb)
- rozšírenie spektra poskytovaných sociálnych služieb
- koncepčný prístup k plánovaniu a stratégii rozvoja sociálnych služieb, komunitnom rozvoji komunitného plánu a rozvoji terénnych sociálnych služieb ako nástroja poskytovania sociálnych služieb v meste (14.6.2012, <http://www.shr.sk/pages/casopishumanita/archiv/humanitaplus/P200905.pdf>).

#### *Podpora zotrvania klienta v prirodzenom prostredí rozvojom terénnych sociálnych služieb*

Dôvodom stanovenia tejto priority je skutočnosť, že terénne sociálne služby sú podľa dostupných štatistických údajov nedostatočne rozvinuté a na celom území Slovenska ide o sociálne služby, ktoré sú nedostatkové alebo úplne chýbajú. Rozvoj tejto formy sociálnej služby je v súlade s požiadavkami a princípmi uplatňovanými v ES v rámci modernizácie sociálnych služieb. V rámci tejto priority je nevyhnutné sa osobitne zamerať na terénnu sociálnu službu pre osoby odkázané na pomoc inej osoby, ktorej poskytovanie podľa dostupných údajov klesá aj napriek zvyšujúcemu sa dopytu po tejto sociálnej službe. Aj napriek tomu, že občan, ktorý o túto sociálnu službu požiada a splní hmotnoprávne podmienky poskytovania opatrovateľskej služby, jeho nárok často nie je uspokojený. Nemenej dôležité je zamerať sa na rozvoj tých terénnych programov a sociálnych služieb, ktorých cieľom je sociálna inklúzia znevýhodnených osôb z dôvodu nezabezpečenia základných životných potrieb.

#### *Rozvoj ambulantných sociálnych služieb a pobytových sociálnych služieb v zariadení s týždenným pobytom*

Zámerom stanovenia tejto priority je postupná deinštitucionalizácia sociálnych služieb, s prihliadnutím na potreby a schopnosti klienta, s cieľom poskytovať mu sociálne služby v jeho rodinnom alebo komunitnom prostredí. Poskytovanie ambulantných sociálnych služieb a sociálnych služieb v zariadení s týždenným pobytom umožňuje rozvíjať rodinné a spoločenské vzťahy klienta a primerane jeho individuálnych schopností a možností aj jeho zaradenie sa do spoločenského a pracovného života.

#### *Zvýšenie kvality a humanizácia poskytovaných sociálnych služieb prostredníctvom rekonštrukcie, rozširovania, modernizácie a budovania zariadení sociálnych služieb*

Požiadavka humanizácie a modernizácie sociálnych služieb SR reaguje na trendy uplatňované EÚ v tejto oblasti, ktorých cieľom je zabezpečiť pre klientov kvalitné sociálne služby. V praxi to znamená zabezpečenie prístupnosti k sociálnym službám, a to aj z hľadiska prostredia, v ktorom sa sociálne služby poskytujú. Táto povinnosť vyplýva poskytovateľom sociálnych služieb aj priamo zo zákona o sociálnych službách a má umožniť prijímateľom sociálnych služieb prístup k fyzickému prostrediu, priestorom a budovám, v ktorých sa poskytujú sociálne služby a zabezpečiť minimálne požiadavky a štandardy bývania. Ide najmä o odstránenie architektonických bariér v priestoroch a budovách, v ktorých sa poskytujú sociálne služby a to v interiéroch, rovnako aj v exteriéroch a zabezpečenie ich materiálnou technickou vybavenosťou, najneskôr do 31. 12. 2013.

#### *Vzdelávanie zamestnancov v oblasti sociálnych služieb*

Jedným z cieľov novej právnej úpravy poskytovania sociálnych služieb je zabezpečiť ich profesionálny výkon a teda aj zvýšiť kvalitu poskytovaných sociálnych služieb. Jedným zo základných predpokladov dosiahnutia tohto cieľa je vzdelávanie zamestnancov sociálnych služieb v rámci potreby splnenia kvalifikačných predpokladov pre výkon sociálnej služby a zároveň ich ďalšie vzdelávanie a prehlbovanie kvalifikácie.

## 2.12. ZDRAVOTNÍCTVO

Mesto zaisťuje zdravotné služby pre spádovú oblasť 8300 obyvateľov (Madunice, Červeník, Ratkovce a Žilkovce). Zdravotná starostlivosť o obyvateľstvo je v primárnej oblasti v riešenom území zaisťovaná v zmluvných neštátnych zdravotníckych zariadeniach. Vybavenosť patriacu zdravotníctvu tvorí päť pracovísk lekárov (zubár, detský lekár, obvodný lekár), zubnotechnické laboratórium a lekáreň umiestnené v spoločnom objekte zdravotného strediska. Jedno pracovisko sa nachádza v rodinnom dome a dve v zdravotnom stredisku ŽSR pred stanicou. Ostatnú zdravotnú starostlivosť zabezpečuje okresné mesto Hlohovec (poliklinika a nemocnica).

Zdravotnú starostlivosť v meste poskytujú lekári: MUDr. František Uhrovič – praktický lekár pre deti, pediater, MUDr. Iveta Chudá – praktický lekár pre deti, pediater, MUDr. Denisa Petrovičová – stomatológia, zubná ambulancia, MUDr. Blažena Smiešková - stomatológia, zubná ambulancia, MUDr. Ľubica Šišková – praktický lekár pre dospelých, MUDr. Mária Žilková – praktický lekár pre dospelých, MUDr. Mária Halandová – stomatológia, zubná ambulancia.

Samostatné ambulancie praktického lekára a lekárne v meste Hlohovec



	2004	2005	2006	2007	2008	2009	2010	2011	2012	2013	2014
Polikliniky sam. (úz. a záv.)	0	0	0	0	0	1	1	1	1	1	1
Lekárne a výdajne liekov	1	1	1	1	1	1	2	1	1	1	1
SAPL pre dospelých	2	2	2	5	4	4	3	3	2	2	2
SAPL pre deti	2	2	2	2	2	2	2	2	1	1	1
SAPL stomatológa	2	2	2	4	3	2	2	3	3	4	4
SA lekára špecialistu	0	0	0	1	1	1	3	3	4	5	3
Rýchla zdravotnícka pomoc	0	0	0	0	0	0	0	1	0	0	0

Zdroj: ŠÚ SR, DataCubes, 2015

## 2.13. ŠPORT

V meste sa nachádza veľké športové centrum s futbalovým ihriskom, tréningovým ihriskom, nafukovacia športová hala a stolnoteniová hala. Priestor športového centra má možnosti ďalšieho plošného rozvoja. Súčasťou Futbalového ihriska je tribúna a príslušné klubové a šatňové priestory pre hráčov. Časť týchto priestorov je využívaná na podnikanie. V areáli sa nachádza Spolková záhrada, spoločenské zariadenie s reštauráciou využívané prevažne v letnom období. V areáli školy sa nachádzajú menšie ihriská, ktoré slúžia v mimovyučovacom čase verejnosti. Fitnesscentrum je lokalizované v objekte Kina Osveta. Objekt bývalej Sokolovne je nevyužívaný. V rámci väznice sa nachádzajú cvičisko Kynologického klubu Leopoldov a strelnica. Pre neorganizované letné a zimné športy slúži jazero Strkovka vo východnej časti katastra. V oblasti športovo-telovýchovnej a rekreačnej vybavenosti je možné sídlo charakterizovať ako športovo a telovýchovné vybavené na priemernej úrovni. Chýba budovaná telocvičňa pre zimné tréningy športovcov, školu a verejnosť a otvorené ihriská pre niektoré špecifické druhy športov (minigolf, plážový volejbal,...). V oblasti športových aktivít, ktoré sa neviažu na vybudovanú (resp. absentujúcu) športovú infraštruktúru, mesto a jej okolie ponúka široké možnosti. V letných mesiacoch ide predovšetkým o cykloturistiku, pešiu turistiku, poľovníctvo a rybolov.

### Štatistiky

Najpopulárnejším športom dospelých Európanov je cyklistika, ktorú uprednostňujú Maďari, Slováci, Chorváti, Estónci, Lotyš a Litovčania. Ďalšou obľúbenou športovou disciplínou je beh (Slovensko – 45 %). Najobľúbenejším tímovým športom je futbal. Na Slovensku patrí medzi najrozšírenejšie športy rýchla chôdza – 47 % a bicyklovanie 22 %. Spomedzi športov detí najviac obľubujú futbal – 16 – 25 %), po ňom nasledujú basketbal, tanec a plávanie – 16 – 19 %). Ak športujú s deťmi aj rodičia, európske deti zvyčajne trávia voľný čas cyklistikou (47 % – Slovensko) a hraním hier, ako je naháňka a schovávačka, ale aj tímovými hrami, napríklad futbalom alebo volejbalom (Slovensko – 47 %) a plávaním (Slovensko – 34 %) (12.6.2012, <http://tlacovespravy.wordpress.com/2012/06/01/prieskum-sport-v-zivote-mladych-europanov/>). Nasledujúca tabuľka prezentuje vekovú štruktúru pravidelne športujúcich podľa pohlavia. Podporu športu je potrebné cielene smerovať podľa vývoja jednotlivých vekových skupín obyvateľov.

#### Veková štruktúra pravidelne športujúcich

	ženy	muži	priemer
15-24		52	45
25-39		36	43
40-54		39	39
55-69		38	36
70+		18	48

Zdroj: 10.6.2012, [http://ec.europa.eu/public\\_opinion/archives/ebs/ebs\\_334\\_fact\\_sk\\_en.pdf](http://ec.europa.eu/public_opinion/archives/ebs/ebs_334_fact_sk_en.pdf)

Ako prezentuje predchádzajúca tabuľka, najsilnejšie skupiny pravidelne športujúcich sú od 15 do 24 a 25 do 39 rokov. Špeciálnu skupinu tvoria muži nad 70 rokov, ktorým je potrebné venovať patričnú pozornosť.

## 2.14. KULTÚRA

Pre kultúrno-spoločenské účely by mohlo slúžiť kino Osveta a mestská knižnica. V dome kultúry sa nachádza spoločenská miestnosť s kapacitou 200 stoličiek. Služi nielen ústavu ale aj mestu. Miestna knižnica sa nachádza v objekte materskej školy, kino s kapacitou 280 sedadiel a klubovňa s kapacitou 40 stoličiek sú využívané pre kultúrne a spoločenské podujatia. Klubovňa slúži aj výučbe autoškoly. Pre kinosálu sa hľadá nový druh využitia. V ÚVTOS a ÚVV Leopoldov sa nachádza Múzeum väzenia. Mestu chýbajú klubové priestory pre záujmové organizácie.

### Kultúrne pamiatky



Pevnosť Leopoldov - v súčasnosti slúži ako väzenské zariadenie a verejnosti nie je sprístupnená, ale aj pohľad z vonku na hviezdicovité múry vysoké niekoľko metrov stojí za to.

Rímsko-katolícky kostol sv. Ignáca - obec Leopoldov bola cirkevne osamostatnená v roku 1671. V tomto roku, teda osem rokov po založení obce bol postavený aj prvý kostol. V júli 1683, keď veliteľ pevnosti Kielmansegg dal vypáliť celú obec z obavy pred obsadením Turkami, vyhorel aj kostol. Po znovu postavení obce, bol postavený aj nový drevený kostol. Jeho stav bol však veľmi biedny. Desať rokov po vypálení obce v júli 1693 bol položený základný kameň nového kostola. Práce pokračovali veľmi rýchlo, a tak bol v októbri 1693 kostol vysvätený. Aj on však vyhorel v roku 1728. Nový kostol bol vystavaný z milodarov a vysvätil ho biskup Jozef Vito, v roku 1803. V roku 1813 rozvodnený Váh zaplavil obec a voda podmyla aj múry kostola. Oprava klenby bola nevyhnutná. Počas Slovenského povstania Hurbanovské vojsko chcelo obsadiť pevnosť Leopoldov. Veliteľ pevnosti vydal príkaz podpáliť Mestečko. Oheň zachvátil aj strechu a vežu kostola. Vežové hodiny a zvony požiar zničil. Škodu utrpelo aj vnútorné zariadenie. Oprava kostola bola nevyhnutná. V krátkom čase bola strecha kostola pokrytá šindľom, opravili sa múry, zrenovoval sa exteriér i interiér kostola. V roku 1863 bola dostavaná nová veža. Farský úrad v Mestečku bol zriadený v roku 1775, matrika sa začala viesť od roku 1739. Do zriadenia samotnej fary vykonávali duchovnú správu Jezuiti z pevnosti. Patrón kostola bol od prvopočiatku svätý Ignác z Loyoly. Pred kostolom je socha Panny Márie, rokokový stĺp z polovice 18 storočia, v kamennej pletencovej ohrade. Kostol má dva postranné oltáre a jeden hlavný oltár. Jeho interiér zdobí mnohé zaujímavé obrazy a sochy, no najväčším skvostom je vzácny organ umiestnený na kostolnom chóre. Kostol je situovaný v príjemnom prostredí miestneho parku a s nedávno zrekonštruovanou farou sú ozdobou námestia.

Most na Trolaskoch - most vznikol ešte počas stavby pevnosti v rokoch 1665 až 1669. Postavili ho nad jedným z ramien bohato meandrujúceho Váhu. Spájal tak západnú bránu s pôvodnou osadou, v ktorej sa usadili robotníci z pevnosti. Piliere mosta tvoria kvádre z jemného pieskovca a podľa odborníkov sú aj so zreteľom na vek mosta v relatívne dobrom stave.

Pranier - renesančný kamenný stĺp slúžil na trestanie previnilcov verejným trestom – „pranierovaním“. Bol postavený v roku 1678 po udelení výsady mestského súdnictva cisárom Leopoldom I. Stĺp je štvorhranný a na bokoch prehĺbený, hore ukončený strieškou. Jeho výška je tri metre. Pôvodne bol umiestnený na inom mieste, ale v roku 1960 bol premiestnený do mestského parku. Verejné tresty sa vykonávali priviazaním odsúdených na pranier. Pmiatka je súčasťou príjemného komplexu menších parkov, ktoré sa prednedávnom začali postupne znovysádzať a zveľaďovať.

Budova železničnej stanice.

### Verejná knižnica

Mestská knižnica je verejná knižnica, ktorá poskytuje služby širokej verejnosti. Knižnica sa nachádza v samostatných priestoroch. Jej hlavnou úlohou je: utvárať a sprístupňovať univerzálny knižničný fond, poskytovať základné knižnično-informačné služby. Knižný fond tvorí viac ako 12027 knižných jednotiek, ktoré sú rozdelené na: odbornú literatúru pre dospelých, krásnu literatúru pre dospelých, odbornú literatúru pre deti, krásnu literatúru pre deti. Pri knižnici je zriadená čítareň, v ktorej si čitatelia počas výpožičných hodín knižnice môžu čítať knihy a časopisy a diskutovať o nich s ostatnými čitateľmi.

Verejná knižnica											
mesto Leopoldov	2004	2005	2006	2007	2008	2009	2010	2011	2012	2013	2014
Počet zariadení	1	1	1	1	1	1	1	1	1	1	1
Počet knižných jednotiek	12 986	13 150	13 271	13 444	13 327	13 037	13 122	13 112	11 347	11 601	12027
Počet užívateľov	434	401	442	413	418	425	416	417	416	354	391
Zdroj: ŠÚ SR, 2015											

### Štatistiky

Celkové využívanie klasických kultúrnych statkov monitoring meria frekvenciami návštev a nákupov počas roka. Z hľadiska využívania kultúrnych hodnôt sú na prvých dvoch miestach literatúra a film. Knihu si raz za mesiac kúpilo vo všetkých sledovaných rokoch 7,8 % obyvateľov, raz za pol roka temer 30 % obyvateľov a raz za rok viac ako 40 % obyvateľov. Návštevnosť filmových predstavení býva vyrovnaná; mierne vzrastá. Výsledky monitorovania poukazujú aj na dlhodobý vyrovnaný záujem o divadelné predstavenia. Počet pravidelných návštevníkov, ktorí navštevujú divadlo raz za mesiac, ale aj počet tých, ktorí navštívili divadlo raz za pol roka, je dlhodobý stabilný. Systematicky rastie návštevnosť koncertov vážnej a populárnej hudby. Existuje aj málopočetná skupina pravidelných návštevníkov (3 - 4 % respondentov), ktorí navštevujú koncerty každý mesiac. Pritom sa dlhodobý zvyšuje počet tých, ktorí navštívili koncert raz za pol roka alebo jedenkrát za rok. Je to zrejme vyvolané rastúcim záujmom o koncerty populárnej a alternatívnej hudby. Segment prezentovania zbierok a ochrany kultúrneho dedičstva v monitoringoch reprezentujú výtvarné a iné umenia, ľudové a tradičné umenie a múzejníctvo. V tomto segmente u nás prevažujú príležitostné a sezónne formy spotreby, ktoré možno v monitoringu posudzovať len množstvom



návštev za rok. Návšteva folklórnych podujatí a múzeí je okrem toho pre väčšinu našich občanov charakteristickou dovolenkou kultúrnou aktivitou, ktorá priamo súvisí s dynamikou cestovného ruchu (12.6.2012, <http://www.nocka.sk/uploads/fd/c5/fdc56b5295544adb7e3625632921405f/4-monitoring-vysledkov-kp-2005-2008-no6-7-2009.pdf>).

### Trendy

Komplex opatrení na podporu súkromnej voľby domácností by mal v budúcnosti:

stimulovať lepšie „previazanie“ súkromných výdavkov domácností s verejnými zdrojmi podpory kultúry. Určitá časť tejto podpory kultúrnych zariadení ponúkajúca svoje aktivity pre verejnosť musí byť variabilná, závislá od toho, či vyvolala odozvu, ktorá sa prejavuje vo veľkosti návštevnosti ap. Akými metódami to prepočítať je iná otázka: či u divadiel napr. podľa počtu obsadenosti ponúkaných miest, počtu repríz ap. Pokračovať by sa malo sofistikovanejšie s experimentom „kultúrnych poukazov“ zefektívniť systém dlhodobiejšieho viazania subjektu stimulovaného trhového dopytu (cieľových skupín súčasných i budúcich „spotrebiteľov“ kultúry so stimulovanou trhovou ponukou kultúrnych inštitúcií

rozšíriť systém permanentiek

rozšíriť systém kultúrnych poukazov aj pre zamestnancov súkromných a verejných inštitúcií (a dotáciami ich kryť zo sociálneho fondu a u firiem aj z iných zdrojov)

uplatňovať bonusové body na cenu vstupenky, za ktoré návštevník po určitom počte dostane bezplatnú (alebo výrazne zľavnenú) vstupenku

last minute zľavy na očakávanú nevyužitú ponuku

zaviesť výrazne diferencované ceny na dopoludňajšie a popoludňajšie predstavenia (s prioritou pre dôchodcov a deti aj so sprievodom)

zlepšiť využívanie stykov s podnikovým svetom ekonomiky pri podpore ich firemnej identity aj návštevou kultúrnych zariadení podporiť „umelecké školenie“ detí mimo školy ako budúcich aktívnych subjektov trhového dopytu zavedením odpočítateľnej položky z daňového základu domácnosti za tieto výdavky

radikálne zlepšiť celý systém marketingu verejných kultúrnych inštitúcií (vo väzbe na odporúčanie č. 1 a č. 3)

radikálne zlepšiť strategický manažment kultúrnych inštitúcií (v prepojení na prognózovanie ich vývoja, na manažment rizika podmienok ich ekonomického vývoja atď.)

významne zlepšiť systém školskej a mimoškolskej výchovy mládeže ku kultúre (12.6.2012, <http://www.nocka.sk/uploads/fd/c5/fdc56b5295544adb7e3625632921405f/4-monitoring-vysledkov-kp-2005-2008-no6-7-2009.pdf>).

## 2.15. UBYTOVACIE ZARIADENIA

V súčasnosti sa v meste nachádza jedno špecializované ubytovacie zariadenie. Návštevníci mesta majú možnosť ubytovať sa aj na súkromí, resp. v chatách nachádzajúcich sa v katastrálnom území mesta. Z hľadiska ubytovania pre návštevníkov zo širokého okolia bude potrebné vybudovať náležité kapacity ubytovacích zariadení. Tieto budú budované predovšetkým v blízkosti rekreačných a turistických centier. V Leopoldove budú tieto zariadenia budované obmedzene a to väčšinou formou penziónov a ubytovaním v súkromí. Pre kapacity ubytovania je potrebné zabezpečiť aj príslušné kapacity stravovacích služieb. Vzhľadom na rôznorodú skladbu ubytovania je potrebné aj stravovacie zariadenia riešiť formou rôznych typov zariadení.

## 2.16. STRAVOVACIE A REŠTAURAČNÉ SLUŽBY

## 2.17. CESTOVNÝ RUCH

Mesto Leopoldov síce nie je turisticky vyhľadávanou oblasťou, nachádzajú sa tu však rôzne pamiatky a miesta, ktoré by potenciálnych turistov mohli zaujať. Najviac návštevníkov sa pohybuje na leopoldovskej stanici, pretože mesto Leopoldov je významným železničným uzlom, prechádza tadiaľto teda mnoho cestujúcich. To prináša aj výhody pri cestovaní a návšteve mesta, pretože sú tu výborné vlakové i autobusové spojenia pre cestujúcich z mnohých oblastí. Pre návštevníkov môžu byť okrem historických pamiatok zaujímavé aj kultúrne podujatia či športové aktivity. V okolí mesta je príjemná príroda, ktorá poskytuje možnosť turistiky, bicyklovania, plávania či rybárčenia. Mesto Leopoldov a jeho okolie poskytujú ideálne možnosti pre vytvorenie zariadení koncotýždňovej a dlhodobej rekreácie. Širšie územné vzťahy vyplývajú z danosti územia, prírodných a civilizačných podmienok - Váh, vodné dielo Sered' – Hlohovec, z tranzitnej polohy územia a zo štruktúry osídlenia vo vlastnom regióne a jeho blízkosti a najmä z existencie väčších miest - blízkosť Hlohovca ako centra rekreácie a turizmu. V oblasti rekreácie a turistiky je v zmysle ÚPN VÚC Trnavského kraja potrebné podporovať a prednostne rozvíjať ťažiskové oblasti rekreácie, ktoré majú pre rozvoj v danom území najlepšie predpoklady - pobyt pri vode (na báze vodných plôch, tokov a geotermálnych prameňov), tranzitnú poznávaciu, vidiecku, vodnú a cyklistickú turistiku a usmerňovať tvorbu funčno - priestorového systému na vytváranie súvislejších rekreačných území, tzv. rekreačno - krajinných celkov. Zabezpečiť prímestskú rekreáciu pre obyvateľov väčších miest (Trnava). Mesto Leopoldov má pre rozvoj zložky rekreácie, turizmu a športu obmedzené množstvo prírodných a civilizačných daností rieka Váh s jej pobrežným





pásmom a v rámci neho štrkovisko na severovýchod od mesta (Strkovka - po vybudovaní vodného diela Sered' - Hlohovec sa stane prístavom). Hodnotné urbanistické celky a architektonické pamiatky, z ktorých pre turizmus majú význam je jadro mesta, kostol a protiturecká pevnosť (v súčasnosti väznica).

Okolie mesta poskytuje väčšie možnosti: rieka Váh s pásom pobrežnej zelene a množstvo štrkovísk, Považský Inovec s vinicami a lesmi, v Hlohovci - centrum mesta, františkánsky kláštor s kostolom Všetkých svätých, kalvária, vlastivedné múzeum, hvezdáreň s planetáriom. kaštieľ v Koplotovciach, výskyt termálnej vody v Koplotovciach s areálom kúpaliska / v súčasnosti len extenzívne využívané/. Na základe daností vychádzajú predpoklady pre rekreačnú a športovú činnosť a formy rekreácie. Pre vodné športy výborné podmienky / na Váhu, jeho ramenách, štrkoviskách, resp. po vybudovaní vodného diela aj pre rekreačnú plavbu. Pre prechádzky a pešiu turistiku veľmi dobré podmienky popri Váhu po hrádzi ale aj po pahorkatine / značková turistická trasa Považským Inovcom sa začína v Hlohovci na žel. stanici/. Pre cykloturistiku - výborné podmienky na trasách ako pre pešiu turistiku - Pre špecifické činnosti - veľmi dobré podmienky pre jazdecko v teréne, ale aj poľovníctvo a športový rybolov sú v Hlohovci. Na základe uvedeného vyplýva, že hlavným fenoménom rekreačných aktivít sú priestory súvisiace s pohybom po vode. Vytvorená je reťaz priestorov, areálov a zariadení pozdĺž Váhu - areál termálneho kúpaliska v Koplotovciach s väzbou na ramená Váhu a kynologické cvičisko, rekreačná zóna Svätopeterských jazier v Hlohovci so súčasným areálom TJ Mier, s jazdeckým areálom a výhľadovým rekreačným areálom naväzujúcim na štrkoviska a areál Jaštera - východisko do zóny s vybavenosťou pre turistov /možnosť situovania autokempingu, sociálne zariadenia, športové ihriská, prírodné plážové plochy/. Nemenej významnú úlohu v oblasti rekreácie a turizmu zohrajú športoviská vybudované v rámci mesta a jeho okolí - športovo - rekreačný areál (futbalový štadión, tenisové kurty, ihriská), športovo - rekreačný areál, vonkajšie ihriská s priestorom pre dobudovanie krytej plavárne, prekrytia umelej ľadovej plochy v Hlohovci. V rámci dobudovania športovo - rekreačných areálov treba počítať aj so zariadeniami pre považskú cyklotrasu. Nárokovými zložkami v priestore Hlohovca a Leopoldova sú jednak obyvatelia mesta, jednak návštevníci. Z miestnych obyvateľov je možné v letnom období víkend uvažovať s počtom 6000 záujemcov /pobyť pri vode, turistika, pozemné športy/. Počet účastníkov však bude veľmi ovplyvňovať vybudovanie a následné vybavenie vodných plôch na Váhu. Tieto budú využívať obyvatelia Trnavy, ktorým v blízkosti mesta takmer úplne chýba možnosť pobytu pri vode, podobne obyvatelia Nitry a tranzitní turisti. Hlohovec a spolu s ním aj Leopoldov sa môže stať v budúcnosti významným turistickým cieľom aj v širšom cestovnom ruchu s kapacitami ktoré budú vysoko prevyšovať potreby obyvateľov mesta. Z hľadiska ubytovania pre návštevníkov zo širokého okolia bude potrebné vybudovať náležité kapacity ubytovacích zariadení. Tieto budú budované predovšetkým v blízkosti rekreačných a turistických centier. V Leopoldove budú tieto zariadenia budované obmedzene a to väčšinou formou penziónov a ubytovaním v súkromí. Pre kapacity ubytovania je potrebné zabezpečiť aj príslušné kapacity stravovacích služieb. Vzhľadom na rôznorodú skladbu ubytovania je potrebné aj stravovacie zariadenia riešiť formou rôznych typov zariadení.

#### **Trendy v cestovnom ruchu**

Európska komisia cestovného ruchu (ETC) v roku 2004 označila za hlavné faktory ovplyvňujúce rozvoj CR demografiu, zdravie, uvedomelosť a vzdelávanie, voľný čas, cestovné skúsenosti, životný štýl, informačné technológie, dopravu, trvalo udržateľný rozvoj a bezpečnosť. Počet starších ľudí v Európe neustále rastie. Mnoho seniorov odchádza do predčasného dôchodku, má vyššie disponibilné príjmy, teší sa lepšiemu zdraviu. To má za následok rýchlejšiu rast dopytu tejto kategórie ľudí po cestovnom ruchu. Zdravotné povedomie návštevníkov je čoraz väčšie a ovplyvňuje najmä voľbu cieľového miesta a životný režim počas dovolenky. Čoraz populárnejšou je dovolenka spojená so vzdelávaním. Pri plánovaní dovolenky má významnú rolu história, umenie a kultúrne podujatia. Súčasná spoločnosť kladie zvýšené nároky na ľudí a ich denný režim, čo sa prejavuje v raste nárokov na voľný čas a možnosti oddychu. Rastie aj pragmatickosť návštevníkov v CR, ich sebaistota, požiadavky a znalosť vlastných práv, čo súvisí s predchádzajúcimi skúsenosťami. Rastie podiel kritických názorov na kvalitu a dôraz sa kladie na pomer kvality a ceny. Rastie význam internetu, ktorý umožňuje nielen vizuálnu prezentáciu, ale aj priamy nákup produktov cestovného ruchu. V dopravných službách sa do popredia dostáva záujem o cestovanie železnicou, a najmä vysokorýchlostnými vlakmi. Rastie aj sieť nízkotarifných leteckých spoločností, zatiaľ čo cestné siete sa stávajú preťažené a klesá podiel klasického cestovania. Medzi populáciou naďalej rastie environmentálne povedomie, čo ovplyvňuje rast záujmu o cieľové miesta rozvíjajúce na základe trvalej udržateľnosti. Aktuálne trendy v cestovnom ruchu – rast záujmu o kvalitu, luxus, pohodlie a bezpečie, – záujem o relax, uvoľnenie, aktívnu dovolenku, pobyty wellness a pobyty v kúpeľoch, – dopyt po produktoch pre jednu osobu, – rast záujmu o krátkodobé pobyty v zahraničí, – individuálne organizovaná dovolenka zameraná na kultúru, umenie a históriu (rast záujmu o strednú a východnú Európu), – potreba ponuky cenovo dostupných produktov, – spokojnosť zákazníkov sa prejavuje v ich opätovnom návrate, – rast záujmu o osobnejší prístup v poskytovaní služieb (malé rodinné podniky), – úzka špecializácia poskytovateľov služieb na produkt pre vybranú cieľovú skupinu, – trend „späť k začiatkom“, ktorý súvisí s preferenciami tráviť jednoduchšiu dovolenku (ubytovanie v hoteli nahradiť ubytovaním v bungalove, resp. stane), – nezáujem o sprostredkovanú organizáciu dovolenky oproti zvýšenému záujmu o priame rezervovanie a nákup služieb





prostredníctvom internetu (12.6.2012, <http://www.tophotelierstvo.sk/domaci-cestovny-ruch/turizmus/hotelierstvo-v-e-a-na-slovensku/>).

## 2.18. REKAPITULÁCIA ROZPOČTU MESTA ZA ROKY 2010 – 2014

Hospodárenie mesta celkom					
	2 010	2011	2 012	2013	2014
Bežné príjmy	2 284 328,74	2 219 605,77	2 336 407,49	2 388 255,60	2 460 575,51
Bežné výdavky	1 474 680,94	1 625 114,42	1 683 036,29	1 703 835,66	1 773 636,31
Prebytok/schodok	809 647,80	594 491,35	653 371,20	684 419,94	686 939,20
Kapitálové príjmy	57 351,01	736 257,82	154 196,58	972,14	39 619,49
Kapitálové výdavky	391 803,69	1 492 861,78	331 712,57	311 977,42	318 918,07
Prebytok/schodok	-334 452,68	-756 603,96	-177 515,99	-311 005,28	-279 298,58
Prebytok/schodok bež. a kap. rozp.	475 195,12	-162 112,61	475 855,21	373 414,66	407 640,62
Príjmy finančných operácií	207 050,11	411 678,89	0,00	78 427,00	141 572,00
Výdavky finančných operácií	270 566,34	107 790,66	109 139,29	104 943,23	106 796,61
Rozdiel finančných operácií	-63 516,23	303 888,23	-109 139,29	-26 516,23	34 775,39
Rozdiel celkového rozpočtu	411 678,89	141 775,62	366 715,92	346 898,43	442 416,01

Zdroj: MÚ Leopoldov, 2015

## 2.19. SAMOSPRÁVA

Vzťah samospráva – občan si vyžaduje vypracovať projekt klientskeho prístupu riešiaci ako, vzťah zamestnancov úradu, tak aj poslancov ku občanom a návštevníkom mesta.

### Manažment a správa mesta

Súčasné zariadenia verejnej správy a administratívy reprezentuje mestský úrad. Mestský úrad zabezpečuje organizačné a administratívne veci mestského zastupiteľstva a primátora mesta ako aj orgánov zriadených mestským zastupiteľstvom. Mestské zastupiteľstvo vo Leopoldove je zložené z 11 poslancov. Predstaviteľom a najvyšším výkonným orgánom mesta Leopoldov je primátor. Je štatutárnym orgánom mesta v majetkovoprávných i v pracovnoprávných vzťahoch. Pod právomoc primátora spadá činnosť zástupcu primátora a mestského úradu.

#### Matričný úrad

Matričný úrad prijíma ústne a písomné žiadosti občanov svojho obvodu, ale spracúva, zapisuje a vydáva doklady o všetkých matričných udalostiach, ktoré sa udejú v tomto obvode bez ohľadu na trvalý pobyt osoby, ktorej sa daná matričná udalosť týka.

#### Stavebný úrad

Oddelenie zabezpečuje plnenie úlohy na úseku rozvoja mesta, územného plánovania, stavebníctva a životného prostredia.

Nasledujúca tabuľka prezentuje príslušnosť obyvateľov k jednotlivým úradom špecializovanej štátnej správy.

Príslušnosť k obyvateľom k úradom ŠŠS	
Sídlo matričného úradu	Leopoldov
Sídlo pracoviska daňového úradu	Hlohovec
Sídlo pracoviska Obvodného oddelenia policajného zboru	Leopoldov
Sídlo Okresného súdu	Trnava
Sídlo Okresného riaditeľstva Hasičského a záchranného zboru	Hlohovec
Sídlo pracoviska okresného úradu	Trnava
Sídlo Územnej vojenskej správy	Trnava
Sídlo územného Úradu práce, sociálnych vecí a rodiny	Piešťany, detašované pracovisko Hlohovec
Sídlo Okresného úradu životného prostredia	Hlohovec
ŠÚ SR	

## 2.21. IDENTIFIKÁCIA HLAVNÝCH VONKAJŠÍCH FAKTOROV ROZVOJA ÚZEMIA A ANALÝZA VPLYVU VONKAJŠIEHO PROSTREDIA NA VÝVOJ SITUÁCIE V ÚZEMÍ

Mesto Leopoldov je súčasťou Trnavského kraja. Táto časť identifikuje hlavné faktory vonkajšieho prostredia, ktoré priamo alebo nepriamo ovplyvňujú vývoj samotnej obce. Táto časť identifikuje



hlavné faktory vonkajšieho prostredia, ktoré priamo alebo nepriamo ovplyvňujú vývoj samotného mesta. **Trnavský kraj je prevažne vidiecky, konkurencieschopný, rýchlorastúci región SR s perspektívou druhého najkonkurencieschopnejšieho regiónu na úrovni SR s vysokou atraktivitou a pozíciou v blízkosti centra rozvojových aktivít EÚ a s možnosťou cezhraničnej spolupráce s Českou, Maďarskou a Rakúskou republikou.**

**Školstvo v TTK** je charakterizované rozvinutou sieťou všetkých typov škôl. Regionálne rozmiestnenie súvisí s vekovou štruktúrou obyvateľstva. TTK má nízky počet materských škôl (292), počet detí vykazuje 10,5 % podiel. Takisto vykazuje nízky počet základných škôl (241) a zaznamenal pokles žiakov o viac ako 9 000. Štruktúra stredných škôl je tvorená nižším počtom gymnázií v SR (22), s nižším podielom žiakov (8,2 %) a absolventov (7,9 %) na celkovom počte žiakov a absolventov v SR. Čo sa týka stredných odborných škôl patrí TTK ku krajom s rastúcim počtom žiakov i absolventov s približne 10,6 % podielom. V TTK sa nachádzajú aj 4 vysoké školy. Od roku 2004 pribudli 2 nové vysoké školy a 7 nových fakúlt a študuje tu viac ako 10,4 % všetkých študentov vysokých škôl v SR (22 tis.) s vysokým podielom žien (62 %).

**Zdravotná starostlivosť** v kraji je zabezpečovaná sieťou všetkých typov zdravotníckych zariadení, z ktorých veľká časť je s celoslovenskou pôsobnosťou. TTK má 6 nemocníc a 6 liečební a má aj 2 medzinárodne významné prírodné liečebné kúpele (Piešťany, Smrdáky) a 1 kúpeľnú liečebňu (Piešťany). Najväčší podiel na počte zdravotníckych zariadení majú zariadenia ambulantnej starostlivosti (899) a kapacita postelového fondu sa postupne znižovala a predstavovala v roku 2008 celkom 5 330 lôžok.

Priaznivo možno hodnotiť aj vývoj sektorovej štruktúry v regióne, ktorý prešiel pomerne rýchlo sektorovou reštrukturalizáciou a posilnil pozíciu najvýznamnejších sektorov (energetika, automobilový priemysel a elektrotechnický priemysel nasledovaný vybranými segmentmi spotrebného priemyslu). Trnavský kraj patrí medzi **poľnohospodársky produktívne regióny** s celkovou výmerou poľnohospodárskej pôdy 291 916 ha a podielom poľnohospodárskej pôdy v SR (8,29 %). Zároveň vykazuje štvrtý najvyšší podiel na poľnohospodárskej produkcii SR a tretí najvyšší podiel na tržbách z predaja výrobkov z prvovýroby (322,2 mil. Eur), významné postavenie má aj v rastlinnej aj v živočíšnej produkcii.

Celkom možno očakávať, že TTK si udrží pozíciu pomerne hospodársky a sociálne vyspelého regiónu, je najviac sa približujúci k úrovni priemeru EÚ 27. V priemyselnej výrobe bude naďalej dominovať automobilový, elektrotechnický priemysel a energetika, aj keď je ohrozený odlivom investorov do ekonomicky atraktívnejších oblastí.

**Inovačný potenciál regiónu je pomerne nízky** a mal by byť zameraný na rozvoj najmä v automobilovom, elektrotechnickom priemysle a energetike, technológií v oblasti znižovania energetickej náročnosti výroby, zvyšovania spotreby energie z obnoviteľných zdrojov, technológií znižujúcich nepriaznivý dopad na životné prostredie a pod. Oblasť Trnavy a okolia má rovnaké štrukturálne problémy v oblasti výskumu, vývoja a inovácií ako zvyšok Slovenska - nedostatočné prístrojové vybavenie a technická infraštruktúra výskumu a vývoja.

**Dopravná poloha** a osobitne blízkosť BAK, hustá cestná a železničná sieť vytvára predpoklady pre udržanie pozície významne exponovaného kraja z hľadiska domácej i medzinárodnej dopravy. Zastúpené sú všetky druhy dopravy, špecifické postavenie má aj vodná doprava, ktorej význam stúpol po dobudovaní vodného diela Gabčíkovo a tým sa zlepšili podmienky pre rozvoj vodnej dopravy na Dunaji. V kraji je aj medzinárodné letisko (Piešťany). Trnavský kraj má celkovú dĺžku ciest 1 951 km, z toho diaľnic (67,2 km) a málo ciest I. triedy (291 km). TTK v počte vozidiel (11,6 %) a osobných motorových vozidiel (11,6 %) patrí k priemeru. Z pohľadu dopravných služieb dosahuje porovnateľné výkony v nákladnej doprave ako Žilinský kraj a výkony v osobnej preprave ako Košický kraj, ale po BK druhé najnižšie, v oboch oblastiach zaznamenal pokles. TTK vykazuje celkovo **nízku spotrebu elektrickej energie**, takisto spotreba zemného plynu je nízka (6 %) spolu so spotrebou nafty (8,3 %), vykurovacích olejov, elektriny (6,5 %) a tepla.

TTK je **priemerným producentom komunálneho odpadu** (225,2 tis. t, 404 kg na obyvateľa), a dosahuje pomerne nízke percento jeho zhodnotenia (7,4 %), to neplatí pre % obyvateľov napojených



na vodovodnú (96,8 %). Na kanalizačnú verejnú sieť je napojených len 53,2 %, čo je menej ako v Banskobystrickom kraji a pozornosť je potrebné venovať aj čisteniu odpadových vôd. TTK vykazuje nízke hodnoty v produkcii tuhých emisií, produkcii oxidu siričitého i v ostatných emisiách.

#### Charakteristika špecifických stránok regiónu

V porovnaní s regiónmi vyspelých krajín EÚ a regiónmi SR možno konštatovať, že TTK využíva iba čiastočne svoj rozvojový potenciál. Najvýraznejšie rezervy sa nachádzajú v nedostatočnej úrovni využívania inovačného potenciálu v rozhodujúcich odvetviach. Dôsledkom toho je slabé prenikanie inovácií do priemyslu a služieb v odvetviach sústredených v regióne. V porovnaní so svetovými trendmi zvyšovania kvality verejných služieb cestou informatizácie a s vývojom v okolitých krajinách je úroveň informatizácie TTK nízka a pre budúci rozvoj regiónu nedostatočná. Za najväčší nevyužitý rozvojový potenciál regiónu ako základu konkurenčnej výhody TTK možno považovať:

- rozvoj vidieka a vybraných ekonomických aktivít v poľnohospodárstve,
- vysoký podiel vysokoškolsky vzdelaných obyvateľov,
- silný potenciál cezhraničnej a medzinárodnej spolupráce,
- vnútroregionálne väzby medzi rozvojovými centrami a vidiekom.

#### Konkurenčná výhoda

Konkurenčná výhoda TTK je tvorená výhodnou geografickou polohou v blízkosti rozvojových aktivít EÚ, vysokým podielom zahraničného kapitálu a vysokokvalifikovanou pracovnou silou v strategicky dôležitých sektoroch.

#### Strategické ciele:

1. rozvoj ľudských zdrojov v nových strategicky dôležitých odvetviach,
2. rozvoj environmentálnej infraštruktúry a regionálnej logistiky,
3. posilnenie postavenia vedy, vývoja a inovácií,

#### Očakávané dopady:

- udržanie vysokého ekonomického rastu súčasne s rastom kvality života v regióne,
- zlepšenie životného prostredia,
- využitie medzinárodnej spolupráce a vnútorného potenciálu k rozvoju poznatkovo orientovanej ekonomiky,
- informatizácia verejnej správy a zlepšenie kvality služieb poskytovaných obyvateľom na vidieku (NSRR, 2013, s.57-59).

#### 2.21. EX-POST HODNOTENIE PREDCHÁDZAJÚCEHO PHSR

### 3 SWOT ANALÝZY

Nasledujúca SWOT analýza sa zameriava na silné, slabé stránky, príležitosti a riziká prioritných rozvojových oblastí. Na ich základe budú formulované hlavné rozvojové ciele.

#### Analýza SWOT

Sledovať a vyhodnocovať vývojové trendy v regióne v neustále sa meniacom vonkajšom prostredí, identifikovať trend sociálno-ekonomického rozvoja, alebo smer vývoja ako príležitosť alebo hrozbu, je v súčasnosti pre mesto Leopoldov nevyhnutnosť. To, čo sa na prvý pohľad zdá ako príležitosť, ňou vo vzťahu k zdrojom mesta, kultúre, ľudským zdrojom, životnému prostrediu a hospodárstvu, uplatňovanej stratégii vôbec nemusí byť.

Nástrojom pre celkovú analýzu vonkajších a vnútorných činiteľov je SWOT analýza. Predstavuje kombináciu dvoch analýz, S - W a O - T. Účelom SWOT analýzy je posúdenie vnútorných predpokladov podniku k uskutočneniu určitého rozvojového zámeru a podrobenie rozboru i vonkajších príležitostí a obmedzení určované potrebami obyvateľov a subjektov v rámci mesta. Na jej základe môže mesto prikrčiť k formulácii špecifických cieľov.



### Schéma SWOT analýzy:

	<b>S</b> - silné stránky	<b>W</b> - slabé stránky
	1. 2. ... 10.	1. 2. ... 10.
<b>O</b> - príležitosti	1. 2. ... 10. <b>Stratégia SO</b>	1. 2. ... 10. <b>Stratégia WO</b>
<b>T</b> - hrozby	1. 2. ... 10. <b>Stratégia ST</b>	1. 2. ... 10. <b>Stratégia WT</b>

SO – využiť silné stránky na získanie konkurenčnej výhody

WO – prekonať slabiny využitím príležitostí

SW – využiť silné stránky na čelenie hrozbám

WT – minimalizovať náklady a čeliť hrozbám

### Analýza príležitostí a rizík - O-T

O – T analýza umožňuje rozlíšiť atraktívne príležitosti v meste, ktorá skrýva potenciál územia a ktoré môžu mestu priniesť výhody pri dosahovaní vyváženého rastu. Súčasne tiež nabáda k zamysleniu nad problémami, s ktorými bude mesto riešiť v rámci Integrovannej stratégie. Znamená to teda, že mesto musí sledovať významné sily makroprostredia (demografické, ekonomické, technologické, politické, legislatívne, sociálne a kultúrne) a tiež tých účastníkov mikroprostredia, ktorí ovplyvňujú jej schopnosť dosiahnuť v regióne prospech (neziskové organizácie, orgány miestnych samospráv, podnikateľské subjekty, miestni aktéri a verejnosť). Príležitosti sú posudzované z hľadiska ich atraktívnosti a pravdepodobnosti úspechu. Pravdepodobnosť, že mesto dosiahne úspech pri ekonomickom raste, nezávisí len od jej konkurenčnej sily, oproti konkurenčným regiónom, ale aj od toho či je táto sila v porovnaní s konkurenciou väčšia. V rámci analýzy SWOT sa mesto koncentruje na identifikáciu potenciálnych príležitostí – existencia stabilného hospodárskeho prostredia, kvalitné životné prostredie, prírodný potenciál, historicko-kultúrne hodnoty, rozvinutá sieť inštitúcií verejných služieb, objekty cestovného ruchu.. Kvadrant 1 pozostáva z príležitosti ponúkajúcich najvyšší úžitok pre mesto, preto by sa mal manažment mesta sústrediť na tieto aktivity. Naopak, príležitosti v kvadrante 4 sú buď príliš malé, alebo ich mesto nebude vedieť dostatočne využiť. Príležitosti v kvadrante 2 a 3 sú zaujímavé len v prípade, že existuje možnosť zvýšenia ich atraktívnosti alebo pravdepodobnosti úspechu.

		<b>Matica príležitostí</b> Pravdepodobnosť úspechu				<b>Matica rizík</b> Pravdepodobnosť nastatia	
		vysoká	nízka			vysoká	nízka
Atraktívnosť	vysoká	1	2	Vážnosť	vysoká	1	2
	nízka	3	4		nízka	3	4

Riziká sú klasifikované z hľadiska ich vážnosti a pravdepodobnosti výskytu. Pri analýze okolia z hľadiska možných hrozieb je potrebné zamerať sa na potenciálne hrozby. Riziká z 1. kvadrantu môžu mesto vážne zraniť, preto treba pripraviť plán strategických aktivít, keďže pravdepodobnosť ohrozenia je vysoká. Riziká v 2. a 3. kvadrante treba podrobiť dôkladnému skúmaniu v prípade, ak sa stávajú kritickými, netreba však zostavenie plánu eventuálnych alternatív. Riziká v 4. kvadrante sú malé a väčšinou ich možno ignorovať. Spojením hlavných príležitostí a rizík, ktoré ovplyvňujú rozvoj mesta, sa stratégovia snažia zistiť mieru celkovej atraktívnosti trhu. Existujú štyri možnosti:

- *Ideálny rozvoj*, ktorý sa vyznačuje mnohými príležitosťami, ale iba niekoľkými (ak vôbec nejakými) rizikami.
- *Špekulatívny rozvoj*, vyznačujúce sa vysokými príležitosťami i vysokými rizikami.
- *Zrelý rozvoj*, vyznačuje sa nízkymi príležitosťami i nízkymi rizikami.
- *Problémový rozvoj*, má nízke príležitosti, ale vysoké riziká.



Externé prostredie vytvára nielen príležitosti, ale prezentuje aj sériu rizík. Riziko je výzva, poukazuje na nevýhodný trend vývoja vo vonkajšom prostredí, ktorý v prípade pasívnej reakcie zo strany podniku ohrozí jeho trhovú pozíciu.

### Analýza silných a slabých stránok – S-W analýza

Hodnotenie vplyvu vonkajších činiteľov, vykonávané so zámerom stanoviť ciele mesta, musí byť doplnené rozborom vnútorných činiteľov. Viaceré regióny dnes aj poznajú príležitosti, ktoré im potenciál ponúka, avšak chýba im schopnosť ich využiť. Na základe analýzy silných a slabých stránok vie mesto stanoviť, čo je z hľadiska súčasnej a očakávanej situácie rozumné konať. Za dôležité znaky konkurenčnej sily mesta sa považuje – kvalitné ľudské zdroje, rozvinuté podnikateľské prostredie, dobrý prírodný potenciál, výhodná poloha a dopravná dostupnosť, a iné.. Za dôležité znaky konkurenčnej slabosti sa považuje – strácanie pozície voči konkurenčným regiónom, nedostatok finančných zdrojov na rozvoj, klesajúca demografická krivka, vysoká nezamestnanosť, zlý technický stav základnej infraštruktúry atď. Pri hodnotení silných a slabých stránok je potrebné každý faktor odstupňovať podľa dôležitosti ( rozhodujúca silná stránka, marginálna silná stránka, neutrály faktor, rozhodujúca slabá stránka, marginálna slabá stránka ) a podľa intenzity jeho vplyvu - výkonu ( vysoký, stredný, nízky ). Výsledok spojenia stupňa výkonu a dôležitosti predstavuje štyri možné alternatívy:

		Matica výkonu a dôležitosti	
		Výkon	
Dôležitosť	vysoká	1 Sústrediť snahu	2 Udržať snahu
	nízka	3 Nízka priorita	4 Možné nadmerné investovanie

**Kvadrant 1** pozostáva z oblastí, ktoré sú dôležité, ale v ktorých mesto momentálne vykazuje slabý výkon, preto sa musí sústrediť na posilnenie týchto oblastí. **Kvadrant 2** pozostáva z oblastí, v ktorých je síce mesto úspešné, ale do budúcnosti si musí túto úspešnosť udržať. **Kvadrant 3** tvoria oblasti, ktoré nie sú dôležité, zdokonalenia v tomto kvadrante majú nízku prioritu. V **kvadrante 4** nie sú dôležité oblasti, pričom rozvoj a snaha sú zbytočne silné. Na základe tejto analýzy je zrejmé, že silné stránky sa nemusia vždy pretransformovať do konkurenčnej výhody mesta. Dôvodov, prečo je to tak, je niekoľko, pričom najčastejšími obyvateľmi vnímaná nízka dôležitosť poskytovaných služieb a bodov rozvoja. Identifikácia silných miest mesta je možná len na základe porovnania s ich hlavnými konkurentmi v regióne. Ani sústredenie sa na prekonanie všetkých slabých stránok nemusí priniesť očakávaný efekt, pretože náklady potrebné na ich transformovanie do silnej stránky sa nemusia vrátiť. Pozornosť treba venovať príležitostiam, v ktorých má mesto najviac silných stránok, alebo oblastiam, v ktorých sa vzhľadom na veľkú príležitosť a potenciálnu návratnosť investícií ukazuje efektívne vytvorenie nových silných stránok. Príklady z praxe uvádzajú, že i málo rozvinutý región má popri slabých miestach aj silné miesta, ktoré pokiaľ dokáže správne identifikovať a využiť, vytvárajú predpoklady pre trvalý a vyrovnaný sociálno-ekonomický rozvoj. Nasledujúce grafy prezentujú pohľad obyvateľov a poslancov na silné a slabé stránky mesta Leopoldov a kvalitu života v meste.

### 3.1 HOSPODÁRSTVO A VEDECKO-TECHNICKÝ ROZVOJ

Silné stránky	Slabé stránky
<ul style="list-style-type: none"> <li>- dobrá poloha mesta vzhľadom na dostupnosť krajského mesta Trnava a okresného mesta Hlohovec,</li> <li>- rozšírená poľnohospodárska výroba,</li> <li>- relatívne vysoký počet obyvateľov podnikateľov fyzických osôb – v roku 2014 – 206,</li> <li>- výrazne zvyšujúci sa podiel právnických osôb podnikateľov – 81,</li> <li>- prítomnosť železničnej dopravy,</li> <li>- len 65 km vzdialené hlavné mesto Bratislava,</li> <li>- vysoký podiel ornej pôdy vysokej bonity,</li> <li>- vysoký podiel obyvateľstva v produktívnom veku,</li> <li>- existencia vhodných plôch pre budovanie priemyselných zón,</li> <li>- prítomnosť veľkých priemyselných podnikov v oblasti potravinárstva a poľnohospodárstva – FOOD FARM, s.r.o. a Liehovar Leopoldov, a.s.,</li> <li>- existencia množstva stavebných firiem,</li> <li>- rozvinutá drevovýroba v meste,</li> <li>- rozvinutá kovovýroba a textilný výroba,</li> <li>- existencia pobočky Slovenskej pošty, a.s.,</li> <li>- existencia úrodných pôd v okolí mesta,</li> </ul>	<ul style="list-style-type: none"> <li>- nedostatočne rozvinutý pracovný trh v meste,</li> <li>- vysoká miera nezamestnanosti v produktívnom veku,</li> <li>- nedostatočné ubytovacie služby,</li> <li>- nedobudovaná sieť maloobchodných predajní,</li> <li>- nízke priemerné mzdy v regióne,</li> <li>- stagnácia podnikateľskej sféry, nerozvíjajúce sa MaSP,</li> <li>- nezaujem mladých ľudí o podnikanie,</li> <li>- vysoký podiel obyvateľov bez pracovných návykov a vzdelania,</li> <li>- nevyhovujúca štruktúra a kvalita služieb pre obyvateľov a návštevníkov mesta,</li> <li>- nízke priemerné mzdy v poľnohospodárstve,</li> <li>- nedostatočná spolupráca mesta s podnikateľmi,</li> <li>- nezavedený zvýhodnený daňový systém pre miestnych podnikateľov,</li> <li>- pretrvávajúce nepriaznivé produkčné vlastnosti časti poľnohospodárskych pôd,</li> <li>- nevyriešené vlastnícke vzťahy k pozemkom a stavbám, ktoré sa môžu stať prekážkou pri rozvoji podnikateľských aktivít,</li> <li>- absencia nákupného centra,</li> </ul>



<ul style="list-style-type: none"> <li>- 7 predajní potravinárskeho tovaru v súčasnosti postačuje potrebám mesta,</li> <li>- až 12 pohostinských odbytových stredísk,</li> <li>- 20 predajní nepotravinárskeho tovaru,</li> <li>- 3 zariadenia na údržbu a opravu motorových vozidiel,</li> <li>- prítomnosť pobočky komerčnej banky,</li> <li>- prítomnosť 5 podnikov poskytujúcich reštauračné služby a 2 cukrární,</li> <li>- vyhovujúce pokrytie komerčnými službami materiálneho charakteru,</li> <li>- orientácie mesta na priemysel a remeslá,</li> <li>- možnosť vodného spojenia Váh – Dunaj,</li> <li>- dobrá poloha vzhľadom na blízkosť hraníc – ČR, Rakúsko a Maďarsko,</li> </ul>	<ul style="list-style-type: none"> <li>- nedostatočná podpora poľnohospodárskych podnikov,</li> <li>- nedostatočná miera tvorby finančných zdrojov na nákup a inštaláciu moderných efektívnych výrobných technológií,</li> <li>- nedostatok ubytovacích zariadení,</li> <li>- neukončená výstavba technickej infraštruktúry,</li> <li>- malý kataster meste neumožní plošné rozširovanie priemyselných zón,</li> <li>- nedostatočný počet voľných mestských objektov,</li> </ul>
<b>Príležitosti</b>	<b>Ohrozenia</b>
<ul style="list-style-type: none"> <li>- využitie polohového potenciálu mesta Leopoldov s výhodnou polohou vo vzťahu na dostupnosť mesta Trnava,</li> <li>- preferovanie a profilovanie hospodárskej základne pre rozvoj malého podnikania s orientáciou na rozvoj tradičných foriem výroby,</li> <li>- vytváranie podmienok pre rozvoj hospodárskych aktivít, pre tvorbu nových pracovných príležitostí a rozvoj zamestnanosti na území mesta, predovšetkým pre miestne pracovné sily,</li> <li>- podpora pravidelného organizovania miestnych trhov,</li> <li>- možnosť získania finančných prostriedkov z fondov EÚ,</li> <li>- rozvoj environmentálne vhodných technológií,</li> <li>- vytvorenie nových pracovných miest najmä v malom podnikaní a službách,</li> <li>- využitie nekvalifikovanej pracovnej sily,</li> </ul>	<ul style="list-style-type: none"> <li>- zvýšená regionálna konkurencia v oblasti profilových pre mesto Leopoldov (poľnohospodárstvo, výroba),</li> <li>- tlak na intenzívny hospodársky rozvoj a zhodnocovanie investičného potenciálu (nezastavané lokality, prírodné prostredie),</li> <li>- pomalá výstavba, modernizácia a rekonštrukcia technickej infraštruktúry,</li> <li>- administratívne opatrenia obmedzujúce plnohodnotný rozvoj cestovného ruchu,</li> <li>- veľká administratívna náročnosť pre získanie financií zo štátnych dotácií a z fondov EÚ,</li> <li>- nedostatok investičného kapitálu,</li> <li>- neochota obyvateľov uskutočňovať podnikateľské aktivity,</li> <li>- neochota obyvateľov investovať do ďalšieho vzdelávania,</li> </ul>

#### Schéma SWOT analýzy:

	<b>S silné stránky</b>	<b>W slabé stránky</b>
<b>O príležitosti</b>	<div> <div>Stratégia <b>SO</b></div> <div>24</div> <div>16</div> </div>	<div> <div>21</div> <div>13</div> <div>8</div> <div>Stratégia <b>WO</b></div> </div>
<b>T hrozby</b>	<div> <div>Stratégia <b>ST</b></div> <div>8</div> </div>	<div> <div>Stratégia <b>WT</b></div> </div>

V oblasti hospodárstva dochádza k prevahe silných stránok. Je nevyhnutné zabezpečiť využitie silných stránok na elimináciu slabých stránok. Riešenie môže byť využitím potenciálu existujúcej, aj keď technicky nevyhovujúcej infraštruktúry – poľnohospodárskych areálov a výrobných zón.

### 3. 2. DOPRAVA A KOMUNIKÁCIE

<b>Silné stránky</b>	<b>Slabé stránky</b>
<ul style="list-style-type: none"> <li>- katastrálnym územím Leopoldov prechádzajúca železničná trať H 120 – Bratislava – Žilina traťová rýchlosť 120 km/hod. elektrifik, H 133 – Galanta – Leopoldov traťová rýchlosť 100 km/hod. elektrifik,</li> <li>- dobrá dostupnosť krajského mesta po ceste I/61,</li> <li>- čiastočne vybudované chodníky pre peších,</li> <li>- vybudovaná sieť miestnych komunikácií,</li> <li>- dostatočne vybudovaná sieť zastávok SAD,</li> <li>- existencia čerpaciej stanice,</li> <li>- vybudované parkovacie miesta,</li> </ul>	<ul style="list-style-type: none"> <li>- zlý stav miestnych komunikácií a chodníkov (po stavebných zásahoch),</li> <li>- nevyhovujúci stav chodníkov,</li> <li>- nevybudované cyklotrasy,</li> <li>- zvyšujúce sa náklady na údržbu a opravy cestnej infraštruktúry,</li> <li>- zhoršenie dopravnej obsluhy,</li> </ul>
<b>Príležitosti</b>	<b>Ohrozenia</b>
<ul style="list-style-type: none"> <li>- dostavba chodníkov pre peších,</li> <li>- dostavba parkovacích plôch v meste,</li> <li>- upraviť kategorizáciu siete MK,</li> </ul>	<ul style="list-style-type: none"> <li>- malá miera podpory miest a obcí zo strany štátu,</li> <li>- zhoršujúci sa stav mestských stavieb a komunikácií,</li> <li>- nevýhodné podmienky čerpania prostriedkov z EÚ fondov,</li> </ul>





<ul style="list-style-type: none"> <li>- odstrániť bodové a líniové závary v trasách MK dobudovaním výbočísk a obrátisk na zaslepených uliciach,</li> <li>- na uliciach s jednopruhovými vozovkami a bez možnosti rozšírenia zmeniť organizáciu dopravy zjednosmernením,</li> <li>- dobudovať bezprašné kryty súčasných štrkových vozoviek a vozoviek v havarijnom stave,</li> <li>- dobudovať bezbariérové priechody a prístupy na celom území mesta Leopoldov,</li> <li>- možnosť získania finančných prostriedkov z fondov EÚ,</li> </ul>	<ul style="list-style-type: none"> <li>- nevýhodné podmienky čerpania úverových zdrojov z komerčných bánk,</li> <li>- zvyšujúce sa náklady na údržbu a opravy cestnej infraštruktúry,</li> <li>- oneskorená výstavba a modernizácia cestnej siete,</li> <li>- zhoršenie dopravnej obsluhy,</li> <li>- spomalenie hospodárskeho rastu,</li> <li>- trvalý presun cestujúcich z verejnej osobnej dopravy na individuálnu dopravu,</li> </ul>
--	---

#### Schéma SWOT analýzy:

	S silné stránky	W slabé stránky
<b>O príležitosti</b>	<p>Stratégia <b>SO</b></p> <p>7</p>	<p>5</p> <p>Stratégia <b>WO</b></p> <p>8</p>
<b>T hrozby</b>	<p>Stratégia <b>ST</b></p> <p>9</p>	<p>1</p> <p>Stratégia <b>WT</b></p> <p>4</p>

V oblasti technickej infraštruktúry výrazne prevládajú slabé stránky nad silnými. Odporúča sa využiť stratégia WT - kde musí mesto prekonať slabiny využitím príležitostí, hlavne možnosťou využitia čerpania nenávratných finančných prostriedkov národných ako aj nadnárodných.

### 3.3 TECHNICKÁ INFRAŠTRUKTÚRA

Silné stránky	Slabé stránky
<ul style="list-style-type: none"> <li>- existencia plôch pre rozširovanie IBV (zatiaľ bez vysporiadania pozemkov),</li> <li>- dostatok plôch pre HBV (zatiaľ bez vysporiadania pozemkov),</li> <li>- vybudovaná rozvodná elektrická sieť,</li> <li>- rozvodná sieť plynu,</li> <li>- vybudovaná sieť trafostáníc,</li> <li>- vybudovaná sieť osvetlenia,</li> <li>- vybudovaný cintorín v meste Leopoldov,</li> </ul>	<ul style="list-style-type: none"> <li>- slabý tlak vody v koncových miestach,</li> <li>- negatívny stav nehnuteľného majetku mesta,</li> <li>- nedostatok finančných prostriedkov na údržbu technickej infraštruktúry,</li> </ul>
Príležitosti	Ohrozenia
<ul style="list-style-type: none"> <li>- podpora výstavby IBV – komasácie,</li> <li>- rekonštrukcia verejného osvetlenia (LED) a jeho rozšírenie na neosvetlené časti mesta,</li> <li>- kompletná rekonštrukcie elektrickej rozvodnej siete – uloženie do zeme,</li> <li>- zavedenie elektrických, vodovodných a kanalizačných prípojk do nových častí IBV,</li> <li>- možnosť získania finančných prostriedkov z fondov EÚ,</li> <li>- využitie významnej geografickej polohy územia z hľadiska prechádzajúcich dopravných koridorov,</li> <li>- rozvoj ďalších telekomunikačných služieb v konkurenčnom prostredí,</li> </ul>	<ul style="list-style-type: none"> <li>- malá miera podpory miest a obcí zo strany štátu,</li> <li>- zhoršujúci sa stav mestských stavieb a komunikácií,</li> <li>- nevýhodné podmienky čerpania prostriedkov z EÚ fondov,</li> <li>- nevýhodné podmienky čerpania úverových zdrojov z komerčných bánk,</li> </ul>

#### Schéma SWOT analýzy:

	S silné stránky	W slabé stránky
<b>O príležitosti</b>	<p>Stratégia <b>SO</b></p> <p>7</p>	<p>3</p> <p>Stratégia <b>WO</b></p> <p>6</p>
<b>T hrozby</b>	<p>Stratégia <b>ST</b></p> <p>1</p>	<p>1</p> <p>Stratégia <b>WT</b></p> <p>4</p>



V oblasti technickej infraštruktúry výrazne prevládajú slabé stránky nad silnými. Odporúča sa využiť stratégia SO – kde musí mesto prekonať slabiny využitím príležitostí, hlavne možnosťou využitia čerpania nenávratných finančných prostriedkov národných ako aj nadnárodných.

### 3.4 ODPADOVÉ HOSPODÁRSTVO

Silné stránky	Slabé stránky
<ul style="list-style-type: none"> <li>- kvalitná legislatíva pre nakladanie s KO a DSO,</li> <li>- spracovaný POH mesta Leopoldov na roky 2011-2015,</li> <li>- zabezpečený odvoz TKO,</li> <li>- zavedený separovaný zber v meste,</li> <li>- fungujúci systém odvozu a likvidácie komunálneho odpadu,</li> <li>- splašková kanalizačná sieť s ČOV,</li> <li>- existencia priestorov pre výstavbu kompostoviska,</li> <li>- zberný dvor pre separovaný zber,</li> </ul>	<ul style="list-style-type: none"> <li>- nedobudovaná kanalizačná sieť v okrajových častiach mesta,</li> <li>- nedostatočná funkčnosť zberného dvora,</li> <li>- nevyriešená likvidácia organického odpadu,</li> <li>- nedostatočný potenciál využívania možnosti separovať odpad,</li> </ul>
Príležitosti	Ohrozenia
<ul style="list-style-type: none"> <li>- dostavba splaškovej kanalizačnej siete,</li> <li>- sfunkčnenie zberného dvora pre separovaný zber a obstaranie potrebných mechanizmov,</li> <li>- zabezpečiť efektívny separovaný zber v celom meste,</li> <li>- možnosti materiálového, resp. energetického využitia odpadov pri rešpektovaní duálnych vlastností odpadov,</li> <li>- dôsledné plnenie kvalitne stanovených cieľov v oblasti odpadového hospodárstva,</li> <li>- odstránenie zdrojov znečistenia povrchových a podzemných vôd,</li> <li>- zvýšiť právne vedomie obyvateľstva vo sfére životného prostredia,</li> <li>- rozvoj ekologického poľnohospodárstva a ekologizácia priemyselnej výroby,</li> <li>- možnosti získania finančných prostriedkov z fondov EÚ,</li> <li>- dodržiavanie noriem EÚ v oblasti produkcie znečisťujúcich látok v priemysle,</li> </ul>	<ul style="list-style-type: none"> <li>- zhoršenie zdravotného stavu obyvateľstva,</li> <li>- znečistenie ovzdušia veľkými zdrojmi znečistenia v meste,</li> <li>- nárast množstva vyvázaných odpadov,</li> <li>- nízka disciplína pri nakladaní s odpadmi,</li> <li>- neriešenie problému existencie „čiernych“ skládok,</li> </ul>

Schéma SWOT analýzy:

	S silné stránky	W slabé stránky
<b>O príležitosti</b>	<p>Stratégia <b>SO</b></p> <p>8</p>	<p>Stratégia <b>WO</b></p> <p>4</p> <p>2</p> <p>10</p>
<b>T hrozby</b>	<p>Stratégia <b>ST</b></p> <p>5</p>	<p>Stratégia <b>WT</b></p> <p>1</p>

V prípade životného prostredia prevládajú slabé stránky nad silnými. Je to dôsledok nedobudovaného systému na likvidáciu a čistenie odpadových vôd. Odporúča sa využitie stratégie WO – čeliť hrozbám využitím silných stránok a príležitostí.

### 3.5 ŽIVOTNÉ PROSTREDIE

Silné stránky	Slabé stránky
<ul style="list-style-type: none"> <li>- kvalitná legislatíva pre nakladanie s KO a DSO,</li> <li>- zabezpečený odvoz TKO,</li> <li>- relatívne stabilný, až znižujúci sa objem produkovaného odpadu,</li> <li>- možnosti výstavby oddychových zón,</li> <li>- vybudovaná splašková kanalizačná sieť s ČOV,</li> <li>- vybudovaný zberný dvor,</li> <li>- existencia štrkoviska,</li> </ul>	<ul style="list-style-type: none"> <li>- nedostatočné odvodnenie niektorých ulíc,</li> <li>- znečistené korytá vodných tokov,</li> <li>- nedobudovaná kanalizačná sieť v okrajových častiach mesta,</li> <li>- nedostatočná funkčnosť zberného dvora,</li> <li>- nevyriešená likvidácia organického odpadu,</li> </ul>
Príležitosti	Ohrozenia
<ul style="list-style-type: none"> <li>- odstránenie zdrojov znečistenia povrchových a podzemných vôd</li> </ul>	<ul style="list-style-type: none"> <li>- zhoršujúci sa stav životného prostredia v dôsledku nadmernej</li> </ul>



<ul style="list-style-type: none"> <li>- ohrozujúcich zdroje vody,</li> <li>- zvýšiť právne vedomie obyvateľstva vo sfére životného prostredia,</li> <li>- rozvoj ekologického poľnohospodárstva a ekologizácia priemyselnej výroby,</li> <li>- možnosti získania finančných prostriedkov z fondov EÚ,</li> <li>- dodržiavanie noriem EÚ v oblasti produkcie znečisťujúcich látok v priemysle,</li> </ul>	<ul style="list-style-type: none"> <li>- hospodárskej činnosti v ostatných častiach kraja,</li> <li>- ohrozená kvalita podzemných a povrchových vôd,</li> <li>- zhoršenie zdravotného stavu obyvateľstva,</li> <li>- znečistenie ovzdušia veľkými zdrojmi znečistenia,</li> <li>- dopady na zdravotný stav obyvateľov,</li> <li>- zníženie biodiverzity,</li> <li>- hrozba zníženia kvality životného prostredia v dôsledku výstavby z hľadiska kvantity a kvality</li> <li>- tlak na životné prostredie a pôvodnú krajinu, urbanizácia krajiny,</li> <li>- radikalizácia zmien v životnom prostredí na miestnej a globálnej úrovni (povodne, veterné smršte, otepľovanie, klimatické zmeny,</li> </ul>
---	---

#### Schéma SWOT analýzy:

	S silné stránky	W slabé stránky
<b>O príležitosti</b>	<p>Stratégia <b>SO</b></p> <p>7 2</p>	<p>5</p> <p>Stratégia <b>WO</b></p> <p>5</p>
<b>T hrozby</b>	<p>Stratégia <b>ST</b></p> <p>4</p> <p>9</p>	<p>Stratégia <b>WT</b></p>

V prípade životného prostredia prevládajú slabé stránky nad silnými. Je to dôsledok nedobudovaného systému na likvidáciu a čistenie odpadových vôd a existenciou záťažových prevádzok v Trnavskom kraji. Odporúča sa využitie stratégie SO – prekonať slabiny využitím príležitostí a minimalizovať náklady súvisiace so slabými stránkami.

### 3.6 SOCIÁLNA OBLASŤ A ZDRAVOTNÍCTVO

Silné stránky	Slabé stránky
<ul style="list-style-type: none"> <li>- Existencia lekárne,</li> <li>- Existencia dvoch ambulancií praktického lekára,</li> <li>- Existencia dvoch ambulancií lekára pre deti a dorast,</li> <li>- opatrovateľská služba zabezpečená obcou,</li> <li>- rozvinutá sieť sociálnych zariadení a služieb v priľahlých sídlach,</li> <li>- prítomnosť dvoch stomatologických ambulancií,</li> <li>- dobrá dostupnosť zdravotníckeho zariadenia aj v susednom okresnom meste Hlohovec,</li> <li>- existencia nájomných bytov,</li> <li>- zlepšovanie právneho a inštitucionálneho rámca sociálnej inklúzie</li> <li>- realizované reformy, vrátane inštitucionálnych a fiškálnych v oblasti sociálnej inklúzie, fiškálna decentralizácia</li> <li>- dôraz na princíp subsidiarity</li> <li>- zvyšovanie adresnosti, efektívnosti a dostupnosti opatrení sociálnej inklúzie</li> <li>- dôraz na kvalitu a profesijné zabezpečenie</li> <li>- novokoncepcovaný systém ochrany detí</li> <li>- fiškálna decentralizácia</li> <li>- kvalitné neštátne subjekty pôsobiace v niektorých oblastiach sociálnej sféry</li> <li>- zavádzanie podporných opatrení pre rodiny s deťmi</li> <li>- zvyšujúce sa povedomie zamestnávateľov pri vytváraní rodine priateľského prostredia a tradícia súťaže „Zamestnávateľ ústretový k rodine“ a Audit „Rodina a práca“</li> <li>- vysoká solidarita a podpora v rámci rodín v súvislosti so starostlivosťou o deti a odkázané osoby,</li> <li>- existencia dvoch klubov mladých,</li> <li>- existencia klubu dôchodcov,</li> <li>- prítomnosť a činnosť pobočky Červeného kríža,</li> <li>- fungujúce verejné stravovanie,</li> </ul>	<ul style="list-style-type: none"> <li>- nedostatok finančných prostriedkov na rozvoj sociálnych služieb,</li> <li>- zlý technický stav zdravotného strediska,</li> <li>- absencia domova dôchodcov,</li> <li>- neexistencia denného stacionára,</li> <li>- ekonomická situácia obyvateľstva zabraňuje častokrát potrebnú návštevu ordinácie praktického a následne špecializovaného lekára,</li> <li>- zdravotný stav obyvateľstva,</li> <li>- pretrvávajúce tradičných spádových oblasti dochádzky za prácou,</li> <li>- absencia strediska osobnej hygieny,</li> <li>- nízka úroveň priestorovej mobility za prácou a nízky rozsah medziokresnej a medzikrajskej dochádzky za prácou.</li> <li>- absencia systému podporných poradenských a informačných služieb pre potreby pracovnej mobility (mobilitný servis)</li> <li>- prehlbovanie dlhodobej nezamestnanosti</li> <li>- absencia širšej podpory vzdelávania a zamestnávania osôb vzdialených od trhu práce dlhšie obdobie z dôvodu starostlivosti o dieťa alebo o ďalšieho člena rodiny, príslušnosti k marginalizovanej alebo vylúčenej skupine populácie</li> <li>- nízka dostupnosť a úzka variabilita sociálnych služieb a výkonu iných opatrení</li> <li>- pomalé zavádzanie nových opatrení a nových typov sociálnych služieb do praxe a nízka udržateľnosť výsledkov</li> <li>- nedostatok aktivít zameraných na podporu začleňovania niektorých znevýhodnených skupín do spoločnosti a znižovanie rizík sociálno-patologických javov</li> <li>- nedostatočné využívanie viaczdrojového financovania</li> <li>- slabá kooperácia aktérov (štát, samospráva, zamestnávateľia)</li> <li>- nedostatočná úroveň identifikovania potrieb rozvoja ľudských zdrojov,</li> </ul>
Príležitosti	Ohrozenia
<ul style="list-style-type: none"> <li>- možnosť použitia 2% daní daňových subjektov na prioritné potreby zdravotníctva,</li> </ul>	<ul style="list-style-type: none"> <li>- rast počtu obyvateľov v seniorskej kategórii,</li> <li>- zhoršujúca sa sociálna situácia niektorých skupín obyvateľstva,</li> </ul>



<ul style="list-style-type: none"> <li>- zariadenie mimovládnych neziskových organizácií poskytujúcich všeobecne prospešné služby,</li> <li>- rozšírenie aktívnych opatrení na trhu práce a na podporu vzdelávania a prípravy pre trh práce a na podporu zamestnávania v atypických formách pracovných vzťahov, najmä pre rodičov počas materskej dovolenky a rodičovskej dovolenky,</li> <li>- podpora rozvoja sociálnych služieb, a iných opatrení, Projektov a programov na podporu sociálneho začleňovania ohrozených skupín podľa ich špecifických potrieb,</li> <li>- dôrazné uplatňovanie princípu subsidiarity,</li> <li>- možnosti získania finančných prostriedkov z fondov EU,</li> </ul>	<ul style="list-style-type: none"> <li>- zhoršovanie zdravotného stavu stredného veku,</li> <li>- rast počtu srdcovo-cievnych chorôb,</li> <li>- rast nádorových ochorení tráviaceho traktu,</li> <li>- vysoký výskyt alergických ochorení,</li> <li>- pokles výdavkov na preventívnu zdravotnú starostlivosť,</li> <li>- pretrvávajúce stereotypy v mobilnom správaní sa pracovnej sily,</li> <li>- nízky záujem zamestnávateľov o prijímanie uchádzačov o zamestnanie na podporované pracovné miesta,</li> <li>- nedostatočný záujem zamestnávateľov o udržateľnosť vytvorených pracovných miest,</li> <li>- prehlbovanie chudoby u niektorých skupín populácie a reprodukcia chudoby,</li> <li>- zvyšujúci sa počet klientov odkázaných na pomoc iných nesystematickou preventívnou prácou v prirodzenom rodinnom a otvorenom prostredí,</li> <li>- zvyšujúce sa finančné náklady na sociálne služby a iné opatrenia pretrvávajúcim poskytovaním tradičných foriem pomoci a služieb pobytového charakteru a riziko znižovania kvality života občanov finančnou náročnosťou sociálnych služieb pre klienta,</li> </ul>
--	--

### Schéma SWOT analýzy:

	S silné stránky	W slabé stránky
O príležitosti	<p>Stratégia SO 18</p> <p>5</p>	<p>Stratégia WO</p>
T hrozby	<p>23</p> <p>17</p> <p>Stratégia ST</p> <p>13</p>	<p>6</p> <p>Stratégia WT</p>

V tomto prípade prevládajú silné stránky nad slabými stránkami. Odporúča sa využiť stratégiu ST – kde sa mesto môže zamerať len na minimalizovanie nákladov súvisiacich s poskytovaním sociálnych služieb a čeliť hrozbám, ktoré sú s týmito službami spojené. Odporúča sa mestu zabezpečovať nevyhnutné sociálne služby pre obyvateľov a ostatné služby ponechať poskytovateľom v meste Trnava, prípadne Hlohovec.

### 3.7 ŠKOLSTVO A ŠPORT

Silné stránky	Slabé stránky
<ul style="list-style-type: none"> <li>- existencia materskej školy s kapacitou 100 detí a jedným služobným bytom,</li> <li>- 8 pracovníkov v materskej škole pokrýva potreby materskej školy,</li> <li>- existencia základnej školy s kapacitou 450 žiakov,</li> <li>- až 22 tried základnej školy postačuje kapacitne súčasným potrebám,</li> <li>- dobré výchovno – vzdelávacie výsledky základnej školy,</li> <li>- základná škola pripojená na sieť Internet,</li> <li>- prítomnosť počítačovej učebne,</li> <li>- využívanie priestorov škôl a školských zariadení pre verejnosť,</li> <li>- existencia futbalového ihriska,</li> <li>- existencia poľovníckych revírov,</li> <li>- existencia športového areálu so 120 m<sup>2</sup> a jedným služobným bytom,</li> <li>- existencia fitness centra,</li> <li>- funkčné ihrisko pri ZŠ s plochou 600 m<sup>2</sup>,</li> <li>- prítomnosť cvičiska kynologického klubu,</li> <li>- existencia troch tenisových kurtov,</li> <li>- prítomnosť školskej jedálne s kapacitou aj pre verejnú stravovanie,</li> </ul>	<ul style="list-style-type: none"> <li>- deficit v materiálno – technickom vybavení školy,</li> <li>- potreba zateplenia budovy základnej školy,</li> <li>- potreba výmeny strešnej krytiny,</li> <li>- absencia väčšej telocvične,</li> <li>- absencie niektorých športových ihrísk pre špecifické druhy športov – minigolf, plážový volejbal,</li> <li>- nedostatočné využitie štrkoviska pre letné vodné športy,</li> <li>- absencia sociálnych zariadení pri športoviskách,</li> <li>- absencia stáleho personálu na obsluhu športovísk,</li> <li>- pomalé zavádzanie informačných technológií do školy,</li> <li>- nedostatok moderných učebných pomôcok,</li> <li>- neatraktivnosť učiteľského povolania a neadekvátne finančné ohodnotenie,</li> <li>- deficit finančných prostriedkov znamená sústavné obmedzovanie nákupu nástrojov a zariadení v školstve,</li> <li>- nesystémová reforma vzdelávacej sústavy,</li> <li>- absencia športovo-rekreačnej zóny mesta,</li> <li>- nedostatočná starostlivosť o starších občanov,</li> <li>- absencia detského ihriska,</li> <li>- absencia kamennej športovej haly,</li> </ul>
Príležitosti	Ohrozenia
<ul style="list-style-type: none"> <li>- zabezpečiť pre školy špeciálnych pedagógov vzhľadom na množstvo detí s poruchami správania sa a integrovaných detí,</li> <li>- maximálne podporovať školy vo vybavení IKT a jeho využívaní</li> </ul>	<ul style="list-style-type: none"> <li>- vplyv nežiadúcich javov na deti a mládež (závislosti, konzumné kultúry...),</li> <li>- nedostatok finančných prostriedkov na údržbu existujúcich</li> </ul>



<ul style="list-style-type: none"> <li>- vo vzdelávacom procese,</li> <li>- zabezpečenie špeciálnych pedagógov pre deti s poruchami správania,</li> <li>- modernizácia infraštruktúry vzdelávania v meste,</li> <li>- dobudovanie a vybavenie športových, športovo-rekreačných a oddychových plôch v meste Leopoldov,</li> <li>- skvalitnenie existujúcich areálov a doplnenie nových areálov pre potreby obyvateľov mesta, najmä so zameraním na deti a mládež,</li> <li>- vytváranie územných a priestorových podmienok pre realizáciu rozličných športových, rekreačných a oddychových aktivít,</li> <li>- zefektívnenie spolupráce s krajským mestom na regionálnej úrovni,</li> <li>- možnosť získania finančných prostriedkov z fondov EU,</li> </ul>	<ul style="list-style-type: none"> <li>- športových objektov,</li> <li>- nedostatočné materiálne zabezpečenie a podpora talentovanej mládeže v jednotlivých druhoch športov,</li> <li>- nárast sociálnej ohrozenosti mládeže,</li> <li>- nedostatok finančných prostriedkov na výstavbu nových športovo-rekreačných objektov,</li> <li>- nevyhovujúca štruktúra kvalifikácie pracovnej sily,</li> <li>- nízka účasť rezortov, samosprávy a sociálnych partnerov na tvorbe obsahu vzdelávania,</li> </ul>
---	--

#### Schéma SWOT analýzy:

	S silné stránky	W slabé stránky
<b>O príležitosti</b>	<p>Stratégia <b>SO</b></p> <p>16</p>	<p>16</p> <p>Stratégia <b>WO</b></p> <p>9</p>
<b>T hrozby</b>	<p>Stratégia <b>ST</b></p> <p>7</p>	<p>Stratégia <b>WT</b></p> <p>7</p>

V oblasti vzdelávania prevládajú silné stránky nad slabými. Odporúča sa využitie stratégie SO – čeliť hrozbám využitím príležitostí a minimalizovať náklady súvisiace so slabými stránkami. V oblasti športu podporovať rekonštrukciu starej a výstavbu športovej infraštruktúry v meste. Je potrebné podporovať organizovanú športovú činnosť.

### 3.8 KULTÚRA

Silné stránky	Slabé stránky
<ul style="list-style-type: none"> <li>- dlhoročná história mesta,</li> <li>- prítomnosť kultúrnych pamiatok,</li> <li>- rozvoj a uchovávanie kultúrnych tradícií a folklóru,</li> <li>- existencia kina OSVETA,</li> <li>- existencia mestskej knižnice s 15 tis. kníh,</li> <li>- existencia Múzea väzensťva,</li> <li>- prítomnosť protitureckej pevnosti,</li> <li>- historická hodnota výpravnej budovy leopoldovskej stanice,</li> <li>- usporadúvanie Dňa detí,</li> <li>- Leopoldovská maškaráda,</li> <li>- Festival strašidiel a rozprávkových bytostí,</li> </ul>	<ul style="list-style-type: none"> <li>- nedostatok finančných prostriedkov pre činnosť zariadení a pre ich rozvoj,</li> <li>- protiturecká pevnosť využívaná na väzenské účely,</li> <li>- nerozvinutá kultúrna turistika,</li> <li>- absencia združenia, záujmového krúžku v oblasti kultúry,</li> <li>- slabá propagácia a reklama kultúrnych aktivít mesta,</li> <li>- nedostatočné materiálne vybavenie na kultúrne a vzdelávacie podujatia,</li> <li>- chátrajúci stav kultúrnych pamiatok,</li> <li>- neexistencia zariadenie propagujúceho tradičné remeslá z okolia mesta,</li> </ul>
Príležitosti	Ohrozenia
<ul style="list-style-type: none"> <li>- výstavba viacúčelového kultúrneho domu – prestavba kinosály,</li> <li>- usporadúvanie Dňa mesta,</li> <li>- spracovanie ročného programu kultúrnych podujatí,</li> <li>- usporadúvanie výročných kultúrnych podujatí pri príležitosti prvej zmienky o meste,</li> <li>- každoročné folklórne slávnosti,</li> <li>- lepšia koordinovanosť a propagácia kultúrnych aktivít mesta,</li> <li>- výstavba izby folklóru a zvyklostí mesta,</li> <li>- výstavba remeselného dvora,</li> <li>- rozvoj sponzorovania kultúry,</li> <li>- obnova zanikajúcich tradícií,</li> <li>- vydanie multimediálnych propagačných materiálov o meste, jej kultúrnom dedičstve a tradícií,</li> <li>- zefektívnenie spolupráce s okolitými obcami na regionálnej úrovni,</li> <li>- možnosť získania finančných prostriedkov z fondov EU,</li> </ul>	<ul style="list-style-type: none"> <li>- nezáujem obyvateľov o rozvoj svojho kultúrneho povedomia,</li> <li>- slabá podpora kultúry zo strany štátu a VUC,</li> <li>- posun priorit mládeže ku konzumnej kultúre,</li> <li>- nedostatok finančných prostriedkov na šírenie miestnej kultúry za hranice katastrálneho územia na mesta,</li> <li>- neuskutočnená rekonštrukcia Kina Osveta,</li> </ul>

#### Schéma SWOT analýzy:

	S silné stránky	W slabé stránky
--	-----------------	-----------------



<b>O príležitosti</b>	Stratégia <b>SO</b>	8 11	3 13	Stratégia <b>WO</b>
<b>T hrozby</b>	Stratégia <b>ST</b>		2 5	Stratégia <b>WT</b>

V oblasti kultúry je situácia vyrovnaná. Odporúča sa využitie stratégie SO – prekonať slabiny využitím príležitostí a minimalizovať náklady súvisiace so slabými stránkami. V oblasti kultúry podporovať výstavbu kultúrnej infraštruktúry a organizovanú kultúrnu činnosť.

### 3.9 PROPAGÁCIA A CESTOVNÝ RUCH

Silné stránky	Slabé stránky
<ul style="list-style-type: none"> <li>- bohaté kultúrne dedičstvo,</li> <li>- prírodné krásy v okolí mesta,</li> <li>- strategická východisková poloha na poznávacie výlety do širšieho okolia mesta,</li> <li>- existencia poľovníckeho revíru,</li> <li>- existencia štrkoviska pre letnú turistiku,</li> </ul>	<ul style="list-style-type: none"> <li>- málo rozvinutý cestovný ruch,</li> <li>- nedostatok bytovacích kapacít,</li> <li>- neudržiavané cyklotrasy,</li> <li>- absencia tradície v cestovnom ruchu,</li> <li>- chýba rekreačné zázemie mesta,</li> <li>- nedostatočná propagácia goodwillu a CR mesta,</li> <li>- nedostatočné služby v oblasti cestovného ruchu,</li> <li>- žiadna kooperácia s cestovnými kancelárkami,</li> <li>- žiadna propagácia tradičných umení a remesiel v meste,</li> <li>- nedostatok športovísk potenciálne využiteľných návštevníkmi mesta,</li> <li>- absencia investorov dorekreačnej oblasti štrkoviska,</li> </ul>
Príležitosti	Ohrozenia
<ul style="list-style-type: none"> <li>- možnosť rozvíjať agroturistiku,</li> <li>- dostavba športovej infraštruktúry,</li> <li>- výstavba ubytovacích zariadení,</li> <li>- obnova cyklotrasy okolo Váhu,</li> <li>- výstavba rekreačného strediska v blízkosti štrkoviska,</li> <li>- spolupráca mikroregiónu v oblasti cestovného ruchu,</li> <li>- možnosť rozvoja oddychovej turistiky v okolí</li> <li>- možnosti rozvoja cykloturistických, jazdeckých a náučných chodníkov,</li> <li>- vytypovanie lokality na rozvoj rekreačných aktivít,</li> <li>- výstavba rekreačného zariadenia v majetku mesta,</li> <li>- výstavba rekreačného príslušenstva pri rekreačnom zariadení,</li> <li>- spracovať multimediálne propagačné materiály mesta v rôznych jazykových mutáciách,</li> <li>- zefektívnenie spolupráce s okolitými obcami na regionálnej úrovni,</li> <li>- možnosť získania finančných prostriedkov z fondov EÚ</li> <li>- rozvíjať rodinnú rekreáciu,</li> <li>- vypracovať projekt obnovy nevyužívaných objektov pre CR,</li> </ul>	<ul style="list-style-type: none"> <li>- nízka tvorba disponibilných zdrojov ekonomických subjektov zamedzí rozvoju podnikateľských aktivít,</li> <li>- náročné získavanie úverových zdrojov,</li> <li>- neochota ľudí investovať a započat' podnikateľské aktivity v cestovnom ruchu,</li> <li>- zaostávanie mesta v rozvoji CR sa nakoniec odrazí v úrovni kvality života jeho obyvateľov,</li> <li>- predstih „konkurenčných obcí“ v oblasti poznávacej turistiky, športovej a pobytovej turistiky,</li> </ul>

Schéma SWOT analýzy:

	S silné stránky	W slabé stránky
<b>O príležitosti</b>	11 Stratégia <b>SO</b>	6 11 16 Stratégia <b>WO</b>
<b>T hrozby</b>	5 Stratégia <b>ST</b>	5 Stratégia <b>WT</b>





Mesto disponuje veľkým rozvojovým potenciálom v oblasti cestovného ruchu. V súčasnosti však nie je plne využívaný. Odporúča sa využiť stratégiu SO a využiť silné stránky, ako kultúrno-historický potenciál, prírodný potenciál na získanie konkurenčnej výhody.

### 3.10 ADMINISTRATÍVA A BEZPEČNOSŤ

Silné stránky	Slabé stránky
<ul style="list-style-type: none"> <li>- existencia verejného rozhlasu,</li> <li>- dostatok priestorov pre administratívu,</li> <li>- budova mestského úradu v dostupná v centre mesta,</li> </ul>	<ul style="list-style-type: none"> <li>- negatívny stav nehnuteľného majetku mesta,</li> <li>- absencia mestskej polície,</li> <li>- nedostatočná protidrogová prevencia,</li> <li>- nedostatok finančných prostriedkov na údržbu technickej infraštruktúry,</li> <li>- nedostatočná úroveň optimalizácie procesov a štandardizácie dokumentov vo verejnej správe,</li> <li>- nízka vybavenosť a výkonnosť technologickej IK infraštruktúry samosprávy,</li> <li>- nedostupný kvalitný digitálny obsah,</li> </ul>
Príležitosti	Ohrozenia
<ul style="list-style-type: none"> <li>- možnosť získania finančných prostriedkov z fondov EÚ,</li> <li>- zrušenie princípu miestnej kompetencie pri vydávaní dokumentov a poskytovaní služieb verejnou správou,</li> <li>- e-government je príležitosťou prelomovú modernizáciu interných administratívno-správnych procedúr, zlepšenie imidžu VS, ako aj zvýšenie podielu a záujmu verejnosti na správe vecí verejných,</li> <li>- vytváranie kvalitného a dostupného verejného digitálneho obsahu stimulujúceho dopyt po e-službách a širokopásmovom pripojení,</li> </ul>	<ul style="list-style-type: none"> <li>- malá miera podpory miest a obcí zo strany štátu,</li> <li>- nevýhodné podmienky čerpania prostriedkov z EÚ fondov,</li> <li>- nevýhodné podmienky čerpania úverových zdrojov z komerčných bánk,</li> <li>- nedostatočná kvalita právneho rámca výkonu činností verejnej správy,</li> <li>- zvyšovanie komunikačnej a administratívnej náročnosti výkonu činností verejnej správy vo vzťahu k externému, ako aj internému prostrediu,</li> </ul>

Schéma SWOT analýzy:

	S silné stránky	W slabé stránky
O príležitosti	<p>Stratégia SO</p> <p>7</p> <p>2</p>	<p>Stratégia WO</p> <p>1</p> <p>4</p>
T hrozby	<p>Stratégia ST</p> <p>3</p> <p>5</p>	<p>Stratégia WT</p>

V oblasti technickej infraštruktúry výrazne prevládajú slabé stránky nad silnými. Odporúča sa využiť stratégia SO – kde musí mesto prekonať slabiny využitím príležitostí, hlavne možnosťou využitia čerpania nenávratných finančných prostriedkov národných ako aj nadnárodných.

### 3.11 INFORMATIZÁCIA MESTA

Silné stránky	Slabé stránky
<ul style="list-style-type: none"> <li>- dobrá vybavenosť a výkonnosť technologickej IK infraštruktúry na mestskom úrade,</li> <li>- relatívne vysoká penetrácia širokopásmového pripojenia,</li> </ul>	<ul style="list-style-type: none"> <li>- nedostatok regionálneho digitálneho obsahu a nízke konkurenčné prostredie z dôvodu vysokej ceny za PC , nízkej výkonnosti e-služieb,</li> <li>- nedostatočná úroveň optimalizácie procesov a štandardizácie dokumentov vo verejnej správe,</li> <li>- nízky podiel e-služieb verejnej správy s vyššou pridanou hodnotou a nízka efektívnosť ostatných služieb verejnej správy,</li> <li>- nedostupný kvalitný digitálny obsah,</li> <li>- pomaly zavádzané základné služby eGovernmentu a nízka efektívnosť ostatných elektronizovaných verejných služieb, ktoré väčšinou iba kopírujú papierové služby,</li> </ul>
Príležitosti	Ohrozenia
<ul style="list-style-type: none"> <li>- možnosť získania finančných prostriedkov z fondov EÚ,</li> <li>- zvýšenie počítačovej gramotnosti,</li> <li>- zníženie cien využívania Internetu,</li> </ul>	<ul style="list-style-type: none"> <li>- nevýhodné podmienky čerpania prostriedkov z EÚ fondov,</li> <li>- digital divide, zvyšovanie disparít medzi územiami alebo sociálnymi skupinami vo využívaní IKT,</li> </ul>



<ul style="list-style-type: none"> <li>- rozvoj ďalších telekomunikačných služieb v konkurenčnom prostredí,</li> <li>- vytváranie a sprístupňovanie verejného digitálneho obsahu,</li> <li>- zrušenie princípu miestnej kompetencie pri vydávaní dokumentov a poskytovaní služieb verejnou správou,</li> <li>- e-government je príležitosťou prelomovú modernizáciu interných administratívno-správnych procedúr, zlepšenie imidžu VS, ako aj zvýšenie podielu a záujmu verejnosti na správe vecí verejných,</li> <li>- vytváranie kvalitného a dostupného verejného digitálneho obsahu stimulujúceho dopyt po e-službách a širokopásmovom pripojení,</li> <li>- rastúca penetrácia širokopásmového pripojenia,</li> </ul>	<ul style="list-style-type: none"> <li>- nízka digitálna gramotnosť a zručnosť používateľov IKT a nedostatočný dopyt po elektronických službách,</li> <li>- rozvoj digitálnej kriminality, narušanie súkromia, výchovy a ochrany osobných údajov</li> </ul>
--	---

#### Schéma SWOT analýzy:

	S silné stránky	W slabé stránky
<b>O príležitosti</b>	<p>Stratégia <b>SO</b></p> <p>1</p>	<p>5</p> <p>Stratégia <b>WO</b></p> <p>7</p> <p>9</p>
<b>T hrozby</b>	<p>2</p> <p>Stratégia <b>ST</b></p>	<p>4</p> <p>Stratégia <b>WT</b></p>

V oblasti technickej infraštruktúry výrazne prevládajú slabé stránky nad silnými. Odporúča sa využiť stratégia WO a WT – kde musí mesto prekonať slabiny využitím príležitostí, hlavne možnosťou využitia čerpania nenávratných finančných prostriedkov národných ako aj nadnárodných.

#### Koordinácia a syntéza výsledkov SWOT

Zostavenie analýzy SWOT je zložitý proces, ktorý si vyžaduje systematický prístup pri identifikácii a analýze bezprostredných (často i skrytých) vonkajších a vnútorných faktorov. Výstižnosť väčšiny faktorov je zložitá vyjadriť prostredníctvom jednoduchých formulácií. Pri zaradovaní jednotlivých faktorov do základných zložiek SWOT analýzy je potrebné zodpovedne posudzovať ich lokálne a mikroregionálne podmienenú situáciu a relatívny podiel na regionálnom rozvoji. V tomto zmysle ide hlavne o nerovnováhu medzi obcou Leopoldov a ostatnými obcami v okolí.

Naopak medzi slabé stránky mesta Leopoldov patrí nepriaznivý demografický vývoj obyvateľstva, nedobudovaný vzdelávací systém zahŕňajúci možnosti vzdelávania v rámci celoživotného vzdelávania, vzhľadom na alokáciu mesta, nesúlad vzdelanostnej štruktúry s potrebami trhu práce. V oblasti podnikateľského sektora ide hlavne o dobudovania službotvorného sektora. V oblasti technickej infraštruktúry ide potrebu dobudovania inžinierskych sietí v oblasti odpadového hospodárstva, dostavbu a rekonštrukciu cestnej siete, ktorá sa nachádza na niektorých miestach v havarijnom stave.

Ohrozenia mesta Leopoldov vyplývajú z okolitého prostredia, tendencií a skutočností, ktoré nemôže manažment mesta ovplyvniť.

#### 3.12 PROBLÉMOVÁ ANALÝZA – HLAVNÉ ODVETVOVÉ DISPARITY A VYMEDZENIE CIEĽOVÝCH SKUPÍN SO SÚSTREDENOU PODPOROU MESTA LEOPOLDOV.

Identifikácia odvetvových disparít a nadväzujúce vymedzenie cieľových skupín je v súlade so zadáním z vypracovanej analýzy SWOT ako aj analýzy zdrojov mesta Leopoldov. Dôležitým východiskovým rámcom pre vymedzenie cieľových skupín so sústredenou podporou mesta Leopoldov a stanovenie relevantných opatrení, ktoré by mali riešiť existujúce nerovnosti a rozdiely, sú vybrané strategické a koncepčné dokumenty spracované na národnej (Partnerská dohoda), regionálnej (PHSR TTSK) úrovni, ako aj vo vzťahu k štátnym legislatívnym normám zaväzujúcim mesto Leopoldov poskytovať svojim obyvateľom balík verejných služieb.



Na odvetvové (odborové a sektorové) disparity treba pozerat' ako na nerovnosti, neoddôvodnené rozdiely, či nehody medzi potenciálom a jeho súčasným využitím. Ich identifikácia vychádza z porovnania zistených silných a slabých stránok, ktoré sú uvedené vo SWOT analýze. Pôsobenie silných stránok mesta Leopoldov je oslabované negatívnymi vplyvmi jej slabých stránok. Silné stránky sú potenciálom, ktorý je možné využiť pre budúci rozvoj, je ale nutné zlepšiť alebo odstrániť príslušné slabé stránky tak, aby mohli byť silné naplno využité.

Nasledujúci prehľad je usporiadaný práve týmto spôsobom, kedy proti silným stránkam mesta sú vždy postavené relevantné slabé stránky, ktoré majú v danom problémovom okruhu opačný vplyv. Vybrané sú práve tie, ktoré z hľadiska budúceho vývoja možno považovať za najzávažnejšie a kde je viacmenej možné predpokladať aspoň dielčie riešenie.

Mesto Leopoldov je súčasťou vyššieho územného celku Trnava. Národná stratégia regionálneho rozvoja definovala pre tento kraj nasledovné disparity, ktoré by mali byť zohľadnené v PHRSR mesta Leopoldov:

### Hlavné disparity TTK:

v pôdohospodárstve

- pokles pestovateľských plôch a počtu chovaných hospodárskych zvierat (hydina, ošípané a hovädzí dobytok) a dovoz lacnejších dotovaných potravín z pôvodných krajín EÚ;

v priemysle

- chýbajúce akreditácie a certifikácie s medzinárodnou platnosťou majú za následok obmedzenia v medzinárodnom obchode;
- inovačné a technologické zaostávanie spôsobuje zvyšujúcu sa energetickú a surovinovú náročnosť výroby;

v službách

- disparity vo vzťahu mesta a okolia spôsobené nerovnomerným rozmiestnením služieb a vzdelávacích inštitúcií;
- nízka úroveň informatizácie produkčnej sféry;
- zníženie konkurencieschopnosti malého a stredného podnikania v dôsledku veľkej expanzie nadnárodných spoločností, ale aj často pre absentujúcu kvalitu poskytovaných služieb;
- nedostatočná kvalita verejných služieb občanom a podnikateľskej sfére;

v technickej infraštruktúre

- nedostatočné kapacity a telekomunikačná infraštruktúra;
- nedostatočná kvalita ciest II. a III. triedy má často za následok dopravné nehody;
- značné ekologické zaťaženie poľnohospodárskej krajiny;

v sociálno-spoločenskej infraštruktúre

- výraznejšie vyšší podiel nezamestnaných v obciach v porovnaní s Trnavou a ostatnými mestami;
- značný odlev pracovných síl do zahraničia z titulu blízkosti hraníc, pričom za vysokokvalifikované pracovné sily nie sú náhrady;
- nedostatočné investície do nájomného bývania, regenerácie bytového fondu a pomalá obnova kultúrnohistorických pamiatok, čo je spôsobené nedostatkom vlastných finančných zdrojov pre spolufinancovanie rozvojových a investičných projektov;
- slabá spolupráca subjektov vo vnútri regiónu;
- nevyhovujúca miera nezamestnanosti s nevyrovnanou ponukou pracovných miest najmä vo vidieckych okresoch.

### Hlavné faktory rozvoja TTK:

v pôdohospodárstve

- dobrý produkčný pôdohospodársky potenciál v oblastiach zeleninárstva, ovocinárstva a vinohradníctva dáva možnosti rozvoja bývania na základe vidieckeho osídlenia;
- vysoký poľnohospodársky potenciál umožňuje pestovanie prakticky všetkých druhov ekologických potravín a živočíšnej výroby;
- rozvoj biotechnológií;

v priemysle

- rozvinutá priemyselná výroba a rôznorodosť hospodárskej základne s dlhodobým pôsobením dáva možnosť transferu technológií do perspektívnych odvetví na základe využitia fondov EÚ v službách;
- rozsiahla koncentrácia zahraničných investícií dáva predpoklad k využívaniu nových technológií a inovácií najmä v automobilovom a elektrotechnickom priemysle, potravinárstve, energetike a farmaceutickom priemysle;
- možnosť posilňovania exportu;

v službách

- geopolitický polohový potenciál umožňuje priame kontakty s vyspelými regiónmi s možnosťou zintenzívnenia zahraničných investícií a medzinárodnej spolupráce;



- využitie geotermálnych prameňov za splnenia príslušných zákonných podmienok (zákon č. 538/2005 Z. z.) pre ďalší rozvoj tradičného kúpeľníctva s prepojením na ekologický vidiecky turizmus;

#### v technickej infraštruktúre

- križovanie významných medzinárodných a vnútroštátnych trás železníc i ciest umožňuje lepšie zapojenie do medzinárodnej spolupráce a priaznivú väzbu na hlavné mesto Slovenska;
- polohový potenciál kraja;

#### v sociálno-spoločenskej infraštruktúre

- vysoký podiel vysokoškolsky vzdelaného obyvateľstva vytvára predpoklady pre možnosti využívania nových technológií a obnoviteľných zdrojov energií v súlade s ekologickými princípmi na základe využitia ľudského a ekonomického potenciálu;
- vzdelaná a pomerne lacná pracovná sila láka naďalej najmä zahraničných investorov;
- silný kultúrno-spoločenský potenciál daný koncentráciou kultúrnych a spoločenských inštitúcií dáva možnosť jeho využitia pre rozvoj cestovného ruchu a vytváraníu medzinárodných inštitúcií v prepojení na Bratislavský kraj;
- dostupnosť vzdelávacích, sociálnych a zdravotných zariadení;
- stabilizovaný demografický vývoj a priaznivá veková štruktúra;
- silný potenciál cezhraničnej spolupráce.

Nasledujúce tabuľky prezentujú hlavné faktory rozvoja a hlavné disparity rozvoja mesta Leopoldov v jednotlivých politikách, ako aj ich váhy. Hodnota 1,5 predstavuje najväčšiu váhu a hodnota 0,5 najmenšiu. Kladný výsledok pri porovnaní disparít a faktorov rozvoja predstavuje možnosť zaujatia ofenzívnej stratégie, záporný naopak.

## Hospodárstvo a vedecko-technický rozvoj

Silné stránky	Slabé stránky
<ul style="list-style-type: none"> <li>+ dobrá poloha mesta vzhľadom na dostupnosť krajského mesta Trnava a okresného mesta Hlohovec,</li> <li>+ rozšírená poľnohospodárska výroba,</li> <li>+ relatívne vysoký počet obyvateľov podnikateľov fyzických osôb – v roku 2014 – 206,</li> <li>+ výrazne zvyšujúci sa podiel právnických osôb podnikateľov – 81,</li> <li>+ prítomnosť železničnej dopravy,</li> <li>+ len 65 km vzdialené hlavné mesto Bratislava,</li> <li>+ vysoký podiel ornej pôdy vysokej bonity,</li> <li>+ vysoký podiel obyvateľstva v produktívnom veku,</li> <li>+ existencia vhodných plôch pre budovanie priemyselných zón,</li> <li>+ prítomnosť veľkých priemyselných podnikov v oblasti potravinárstva a poľnohospodárstva – FOOD FARM, s.r.o. a Liehovar Leopoldov, a.s.,</li> <li>+ existencia množstva stavebných firiem,</li> <li>+ rozvinutá drevovýroba v meste,</li> <li>+ rozvinutá kovovýroba a textilná výroba,</li> <li>+ existencia pobočky Slovenskej pošty, a.s.,</li> <li>+ existencia úrodných pôd v okolí mesta,</li> <li>+ 7 predajní potravinárskeho tovaru v súčasnosti postačuje potrebám mesta,</li> <li>+ až 12 pohostinských odbytových stredísk,</li> <li>+ 20 predajní nepotravinárskeho tovaru,</li> <li>+ 3 zariadenia na údržbu a opravu motorových vozidiel,</li> <li>+ Prítomnosť pobočky komerčnej banky,</li> <li>+ prítomnosť 5 podnikov poskytujúcich reštauračné služby a 2 cukrární,</li> <li>+ vyhovujúce pokrytie komerčnými službami materiálneho charakteru,</li> <li>+ orientácie mesta na priemysel a remeslá,</li> <li>+ možnosť vodného spojenia Váh – Dunaj,</li> <li>+ dobrá poloha vzhľadom na blízkosť hraníc – ČR, Rakúsko a Maďarsko,</li> </ul>	<ul style="list-style-type: none"> <li>- nedostatočne rozvinutý pracovný trh v meste,</li> <li>- vysoká miera nezamestnanosti v produktívnom veku,</li> <li>- nedostatočné ubytovacie služby,</li> <li>- nedobudovaná sieť maloobchodných predajní,</li> <li>- nízke priemerné mzdy v regióne,</li> <li>- stagnácia podnikateľskej sféry, nerozvíjajúce sa MaSP,</li> <li>- nezáujem mladých ľudí o podnikanie,</li> <li>- vysoký podiel obyvateľov bez pracovných návykov a vzdelania,</li> <li>- nevyhovujúca štruktúra a kvalita služieb pre obyvateľov a návštevníkov mesta,</li> <li>- nízke priemerné mzdy v poľnohospodárstve,</li> <li>- nedostatočná spolupráca mesta s podnikateľmi,</li> <li>- nezavedený zvýhodnený daňový systém pre miestnych podnikateľov,</li> <li>- pretrvávajúce nepriaznivé produkčné vlastnosti časti poľnohospodárskych pôd,</li> <li>- nevyriešené vlastnícke vzťahy k pozemkom a stavbám, ktoré sa môžu stať prekážkou pri rozvoji podnikateľských aktivít,</li> <li>- absencia nákupného centra,</li> <li>- nedostatočná podpora poľnohospodárskych podnikov,</li> <li>- nedostatočná miera tvorby finančných zdrojov na nákup a inštaláciu moderných efektívnych výrobných technológií,</li> <li>- nedostatok ubytovacích zariadení,</li> <li>- neukončená výstavba technickej infraštruktúry,</li> <li>- malý kataster mesta neumožní plošné rozširovanie priemyselných zón,</li> <li>- nedostatočný počet voľných mestských objektov,</li> </ul>

## Doprava a komunikácie

Silné stránky	Slabé stránky
<ul style="list-style-type: none"> <li>+ katastrálnym územím Leopoldov prechádzajúca železničná trať H 120 – Bratislava – Žilina traťová rýchlosť 120 km/hod. elektrifik,</li> <li>+ H 133 – Galanta – Leopoldov traťová rýchlosť 100 km/hod. elektrifik,</li> <li>+ dobrá dostupnosť krajského mesta po ceste I/61,</li> <li>+ čiastočne vybudované chodníky pre peších,</li> <li>+ vybudovaná sieť miestnych komunikácií,</li> </ul>	<ul style="list-style-type: none"> <li>- zlý stav miestnych komunikácií a chodníkov (po stavebných zásahoch),</li> <li>- nevyhovujúci stav chodníkov,</li> <li>- nevybudované cyklotrasy,</li> <li>- zvyšujúce sa náklady na údržbu a opravy cestnej infraštruktúry,</li> <li>- zhoršenie dopravnej obsluhy,</li> </ul>



+ dostatočne vybudovaná sieť zastávok SAD, + existencia čerpacej stanice, + vybudované parkovacie miesta,	
---	--

## Technická infraštruktúra

Silné stránky	Slabé stránky
+ existencia plôch pre rozširovanie IBV (zatiaľ bez vysporiadania pozemkov), + dostatok plôch pre HBV (zatiaľ bez vysporiadania pozemkov), + vybudovaná rozvodná elektrická sieť, + rozvodná sieť plynu, + vybudovaná sieť trafostaníc, + vybudovaná sieť osvetlenia, + vybudovaný cintorín v meste Leopoldov,	- slabý tlak vody v koncových miestach, - negatívny stav nehnuteľného majetku mesta, - nedostatok finančných prostriedkov na údržbu technickej infraštruktúry,

## Odpadové hospodárstvo

Silné stránky	Slabé stránky
+ kvalitná legislatíva pre nakladanie s KO a DSO, + spracovaný POH mesta Leopoldov na roky 2011-2015, + zabezpečený odvoz TKO, + zavedený separovaný zber v meste, + fungujúci systém odvozu a likvidácie komunálneho odpadu, + splašková kanalizačná sieť s ČOV, + existencia priestorov pre výstavbu kompostoviska, + zberný dvor pre separovaný zber,	- nedobudovaná kanalizačná sieť v okrajových častiach mesta, - nedostatočná funkčnosť zberného dvora, - nevyriešená likvidácia organického odpadu, - nedostatočný potenciál využívania možnosti separovať odpad,

## Životné prostredie

Silné stránky	Slabé stránky
+ kvalitná legislatíva pre nakladanie s KO a DSO, + zabezpečený odvoz TKO, + relatívne stabilný, až znižujúci sa objem produkovaného odpadu, + možnosti výstavby oddychových zón, + vybudovaná splašková kanalizačná sieť s ČOV, + vybudovaný zberný dvor, + existencia štrkoviska,	- nedostatočné odvodnenie niektorých ulíc, - znečistené korytá vodných tokov, - nedobudovaná kanalizačná sieť v okrajových častiach mesta, - nedostatočná funkčnosť zberného dvora, - nevyriešená likvidácia organického odpadu,

## Sociálna oblasť a zdravotníctvo

Silné stránky	Slabé stránky
+ Existencia lekárne, + Existencia dvoch ambulancií praktického lekára, + Existencia dvoch ambulancií lekára pre deti a dospelých, + opatrovateľská služba zabezpečená obcou, + rozvinutá sieť sociálnych zariadení a služieb v priľahlých sídlach, + prítomnosť dvoch stomatologických ambulancií, + dobrá dostupnosť zdravotníckeho zariadenia aj v susednom okrese meste Hlohovec, + existencia nájomných bytov, + zlepšovanie právneho a inštitucionálneho rámca sociálnej inklúzie + realizované reformy, vrátane inštitucionálnych a fiškálnych v oblasti sociálnej inklúzie, fiškálna decentralizácia + dôraz na princíp subsidiarity + zvyšovanie adresnosti, efektívnosti a dostupnosti opatrení sociálnej inklúzie + dôraz na kvalitu a profesijné zabezpečenie + novokoncepcovaný systém ochrany detí + fiškálna decentralizácia + kvalitné neštátne subjekty pôsobiace v niektorých oblastiach sociálnej sféry + zavádzanie podporných opatrení pre rodiny s deťmi + zvyšujúce sa povedomie zamestnávateľov pri vytváraní rodine priateľského prostredia a tradícia súťaže „Zamestnávateľ ústretový k rodine“ a Audit „Rodina a práca“ + vysoká solidarita a podpora v rámci rodín v súvislosti so starostlivosťou o deti a odkázané osoby, + existencia dvoch klubov mladých,	- nedostatok finančných prostriedkov na rozvoj sociálnych služieb, - zlý technický stav zdravotného strediska, - absencia domova dôchodcov, - neexistencia denného stacionára, - ekonomická situácia obyvateľstva zabraňuje častokrát potrebnú návštevu ordinácie praktického a následne špecializovaného lekára, - zdravotný stav obyvateľstva, - pretrvávajúce tradičné spádové oblasti dochádzky za prácou, - absencia strediska osobnej hygieny, - nízka úroveň priestorovej mobility za prácou a nízky rozsah medziokresnej a medzikrajskej dochádzky za prácou. - absencia systému podporných poradenských a informačných služieb pre potreby pracovnej mobility (mobilitný servis) - prehlbovanie dlhodobej nezamestnanosti - absencia širšej podpory vzdelávania a zamestnávania osôb vzdialených od trhu práce dlhšie obdobie z dôvodu starostlivosti o dieťa alebo o ďalšieho člena rodiny, príslušnosti k marginalizovanej alebo vylúčenej skupine populácie - nízka dostupnosť a úzka variabilita sociálnych služieb a výkonu iných opatrení - pomalé zavádzanie nových opatrení a nových typov sociálnych služieb do praxe a nízka udržateľnosť výsledkov - nedostatok aktivít zameraných na podporu začleňovania niektorých znevýhodnených skupín do spoločnosti a znižovanie rizík sociálno-patologických javov - nedostatočné využívanie viaczdrojového financovania



<ul style="list-style-type: none"> <li>+ existencia klubu dôchodcov,</li> <li>+ pítomnosť a činnosť pobočky Červeného kríža,</li> <li>+ fungujúce verejné stravovanie,</li> </ul>	<ul style="list-style-type: none"> <li>- slabá kooperácia aktérov (štát, samospráva, zamestnávateľa)</li> <li>- nedostatočná úroveň identifikovania potrieb rozvoja ľudských zdrojov,</li> </ul>
---	--

## Školstvo a šport

Silné stránky	Slabé stránky
<ul style="list-style-type: none"> <li>+ existencia materskej školy s kapacitou 100 detí a jedným služobným bytom,</li> <li>+ 8 pracovníkov v materskej škole pokrýva potreby materskej školy,</li> <li>+ existencia základnej školy s kapacitou 450 žiakov,</li> <li>+ až 22 tried základnej školy postačuje kapacitne súčasným potrebám,</li> <li>+ dobré výchovno – vzdelávacie výsledky základnej školy,</li> <li>+ základná škola pripojená na sieť Internet,</li> <li>+ prítomnosť počítačovej učebne,</li> <li>+ využívanie priestorov škôl a školských zariadení pre verejnosť,</li> <li>+ existencia futbalového ihriska,</li> <li>+ existencia poľovníckych revírov,</li> <li>+ existencia športového areálu so 120 m2 a jedným služobným bytom,</li> <li>+ existencia fitness centra,</li> <li>+ funkčné ihrisko pri ZŠ s plochou 600 m2,</li> <li>+ prítomnosť cvičiska kynologického klubu,</li> <li>+ existencia troch tenisových kurtov,</li> <li>+ prítomnosť školskej jedálne s kapacitou aj pre verejné stravovanie,</li> </ul>	<ul style="list-style-type: none"> <li>- deficit v materiálno – technickom vybavení školy,</li> <li>- potreba zateplenia budovy základnej školy,</li> <li>- potreba výmeny strešnej krytiny,</li> <li>- absencia väčšej telocvične,</li> <li>- absencie niektorých športových ihrísk pre špecifické druhy športov – minigolf, plážový volejbal,</li> <li>- nedostatočné využitie štrkoviska pre letné vodné športy,</li> <li>- absencia sociálnych zariadení pri športoviskách,</li> <li>- absencia stáleho personálu na obsluhu športovísk,</li> <li>- pomalé zavádzanie informačných technológií do školy,</li> <li>- nedostatok moderných učebných pomôcok,</li> <li>- neatraktivnosť učiteľského povolania a neadekvátne finančné ohodnotenie,</li> <li>- deficit finančných prostriedkov znamená sústavné obmedzovanie nákupu nástrojov a zariadení v školstve,</li> <li>- nesystémová reforma vzdelávacej sústavy,</li> <li>- absencia športovo-rekreačnej zóny mesta,</li> <li>- nedostatočná starostlivosť o starších občanov,</li> <li>- absencia detského ihriska,</li> <li>- absencia kamennej športovej haly,</li> </ul>

## Kultúra

Silné stránky	Slabé stránky
<ul style="list-style-type: none"> <li>+ dlhoročná história mesta,</li> <li>+ prítomnosť kultúrnych pamiatok,</li> <li>+ rozvoj a uchovávanie kultúrnych tradícií a folklóru,</li> <li>+ existencia kina OSVETA,</li> <li>+ existencia mestskej knižnice s 15 tis. kníh,</li> <li>+ existencia Múzea väzensťva,</li> <li>+ prítomnosť protitureckej pevnosti,</li> <li>+ historická hodnota výpravnej budovy leopoldovskej stanice,</li> <li>+ usporadúvanie Dňa detí,</li> <li>+ Leopoldovská maškaraďa,</li> <li>+ Festival strašidiel a rozprávkových bytostí,</li> </ul>	<ul style="list-style-type: none"> <li>- nedostatok finančných prostriedkov pre činnosť zariadení a pre ich rozvoj,</li> <li>- protiturecká pevnosť využívaná na väzenské účely,</li> <li>- nerozvinutá kultúrna turistika,</li> <li>- absencia združenia, záujmového krúžku v oblasti kultúry,</li> <li>- slabá propagácia a reklama kultúrnych aktivít mesta,</li> <li>- nedostatočné materiálne vybavenie na kultúrne a vzdelávacie podujatia,</li> <li>- chátrajúci stav kultúrnych pamiatok,</li> <li>- neexistencia zariadenie propagujúceho tradičné remeslá z okolia mesta,</li> </ul>

## Propagácia a cestovný ruch

Silné stránky	Slabé stránky
<ul style="list-style-type: none"> <li>+ bohaté kultúrne dedičstvo,</li> <li>+ prírodné krásy v okolí mesta,</li> <li>+ strategická východisková poloha na poznávacie výlety do širšieho okolia mesta,</li> <li>+ existencia poľovníckeho revíru,</li> <li>+ existencia štrkoviska pre letnú turistiku,</li> </ul>	<ul style="list-style-type: none"> <li>- málo rozvinutý cestovný ruch,</li> <li>- nedostatok bytovacích kapacít,</li> <li>- neudržiavané cyklotrasy,</li> <li>- absencia tradície v cestovnom ruchu,</li> <li>- chýba rekreačné zázemie mesta,</li> <li>- nedostatočná propagácia goodwillu a CR mesta,</li> <li>- nedostatočné služby v oblasti cestovného ruchu,</li> <li>- žiadna kooperácia s cestovnými kanceláriami,</li> <li>- žiadna propagácia tradičných umení a remesiel v meste,</li> <li>- nedostatok športovísk potenciálne využiteľných návštevníkmi mesta,</li> <li>- absencia investorov dorekreačnej oblasti štrkoviska,</li> </ul>

## Administratíva a bezpečnosť

Silné stránky	Slabé stránky
<ul style="list-style-type: none"> <li>+ existencia verejného rozhlasu,</li> <li>+ dostatok priestorov pre administratívu,</li> <li>+ budova mestského úradu v dostupná v centre mesta,</li> </ul>	<ul style="list-style-type: none"> <li>- negatívny stav nehnuteľného majetku mesta,</li> <li>- absencia mestskej polície,</li> <li>- nedostatočná protidrogová prevencia,</li> <li>- nedostatok finančných prostriedkov na údržbu technickej infraštruktúry,</li> </ul>





	<ul style="list-style-type: none"> <li>- nedostatočná úroveň optimalizácie procesov a štandardizácie dokumentov vo verejnej správe,</li> <li>- nízka vybavenosť a výkonnosť technologickej IK infraštruktúry samosprávy,</li> <li>- nedostupný kvalitný digitálny obsah,</li> </ul>
--	---

## Informatizácia mesta

Silné stránky	Slabé stránky
<ul style="list-style-type: none"> <li>+ dobrá vybavenosť a výkonnosť technologickej IK infraštruktúry na mestskom úrade,</li> <li>+ relatívne vysoká penetrácia širokopásmového pripojenia,</li> </ul>	<ul style="list-style-type: none"> <li>- nedostatok regionálneho digitálneho obsahu a nízke konkurenčné prostredie z dôvodu vysokej ceny za PC , nízkej výkonnosti e-služieb,</li> <li>- nedostatočná úroveň optimalizácie procesov a štandardizácie dokumentov vo verejnej správe,</li> <li>- nízky podiel e-služieb verejnej správy s vyššou pridanou hodnotou a nízka efektívnosť ostatných služieb verejnej správy,</li> <li>- nedostupný kvalitný digitálny obsah,</li> <li>- pomaly zavádzané základné služby eGovernmentu a nízka efektívnosť ostatných elektronizovaných verejných služieb, ktoré väčšinou iba kopírujú papierové služby,</li> </ul>

Vo vyššie uvedenom kontexte je potrebné sledovať i potenciálne rozvojové príležitosti a hrozby, indukované hierarchicky vyššími faktormi sociálno - ekonomického rozvoja. Na základe uskutočnených analýz je možné za najväčšie hrozby pokladať hlavne:

1. Znižovanie konkurencieschopnosti mesta v dôsledku trvalej stagnácie v rozvoji spolupráce podnikateľskej sféry s orgánmi miestnej samosprávy – Public Private Partnership.
2. Rozhodnutie kľúčového investora o zmene alokácie investície.
3. Nedostatok externých finančných prostriedkov potrebných na zabezpečenie kvalitných verejných služieb.
4. Podcenenie významu kvalitatívneho rozvoja ľudských zdrojov ako pre ekonomický, tak aj pre sociálny rozvoj mesta Leopoldov.
5. Podcenenie významu informačných technológií ako základného prvku ekonomického rozvoja a rozvoja ľudských zdrojov v meste.

Jedným z nutných predpokladov úspešnej implementácie Programu hospodárskeho rozvoja a sociálneho rozvoja je náväznosť na existujúcu sústavu strategických a rozvojových dokumentov. Tento fakt sa premietol z časti aj do výberu opatrení a cieľových skupín, na ktoré sa má zamerať podpora z verejných zdrojov, hlavne z dôvodu efektívneho vynakladania finančných prostriedkov, odstránenia duplicit, možných protichodných účinkov opatrení atď.. Z tohto dôvodu je prirodzeným rámcom Program hospodárskeho rozvoja a sociálneho rozvoja Trnavského samosprávneho kraja, ako aj Partnerskej dohody, ale aj platná legislatíva v oblasti zabezpečovania verejných služieb. Komparáciou výsledkov vyššie uvedenej selekcie odvetvových disparít a PHRSR TTSK je možné zistiť, že niektoré opatrenia v rámci tohto dokumentu pokrývajú kritické oblasti zistené v problémovej analýze. Preto je nutné v súlade s vyššie uvedenými skutočnosťami zamerať sa na odstránenie týchto disparít v relevantných cieľových oblastiach a relevantných skupín.

<b>1. Hospodárstvo a vedecko-technický rozvoj</b>
Cieľová skupina
podnikateľské subjekty v priemysle, obchode a výrobných službách
mesto
investori
<b>2. Technická infraštruktúra</b>
Cieľová skupina
mesto,
obyvatelia mesta,
podnikateľské subjekty,
mimovládne subjekty,
<b>3. Životné prostredie</b>
Cieľová skupina
mesto,
obyvatelia mesta,
podnikateľské subjekty,
<b>4. Sociálna oblasť a zdravotníctvo</b>
Cieľová skupina
nezamestnaní,
sociálne odkázaní,
osoby so špeciálnymi potrebami,



obyvatelia v dôchodkovom veku, mladí ľudia, rizikové skupiny obyvateľstva,
<b>5. Školstvo a šport</b>
Cieľová skupina
deti predškolského veku, žiaci v rámci povinnej školskej dochádzky, nezamestnaní, obyvatelia v dôchodkovom veku, športovci organizovaní v rámci športových hnutí, pasívna športová verejnosť, obyvatelia v produktívnom veku,
<b>6. Kultúra</b>
Cieľová skupina
obyvateľstvo podnikateľské subjekty návštevníci mesta,
<b>7. Cestovný ruch a public relation</b>
Cieľová skupina
mesto, VÚC, obyvatelia mesta, návštevníci mesta, súkromný podnikateľský sektor,
<b>9. Administratíva a bezpečnosť</b>
Cieľová skupina
mesto, obyvatelia mesta, súkromný podnikateľský sektor,
<b>10. Informatizácia mesta</b>
Cieľová skupina
mesto, obyvatelia mesta, súkromný podnikateľský sektor,



## **Strategická časť** Programu hospodárskeho rozvoja a sociálneho rozvoja Leopoldov 2016 - 2025

### **4 VÍZIA A POSLANIE MESTA LEOPOLDOV**

#### *Vízia*

Mesto Leopoldov je mestom, ktoré sa stará o rovnovážne zabezpečenie verejných služieb, ktoré sú nevyhnutné pre plnohodnotný život jej obyvateľov. V dôsledku uplynulého demografického vývoja v meste vzniklo viacero zariadení poskytujúcich sociálne služby, ako domov dôchodcov, dom opatrovateľskej služby a systém verejného stravovania pre obyvateľov v dôchodkovom veku ako aj pre sociálne odkázané osoby. Mesto vytvorilo vhodné podmienky pre rozvoj podnikateľských subjektov tým, že prispela k rozšíreniu priemyselnej zóny. V novom areáli spustilo prevádzku niekoľko nových výrobných podnikov. V meste sa vytvorili vhodné podmienky na ďalší rozvoj službotvornej sféry. V období posledných 10 rokov mesto zaznamenalo vysoký nárast počtu obyvateľov, hlavne v dôsledku migračných tendencií, vzniklo niekoľko nových ulíc s IBV a nové oddychové zóny. Mesto rozšírilo možnosti športového vyžitia, počas posledných 10 rokov vzniklo niekoľko športových ihrísk a jedno viacúčelové ihrisko. Pokrýva potreby všetkých vekových skupín. V meste boli zrekonštruované oddychové zóny. V súvislosti s rozvojom cestovného ruchu mesto prezentuje svoje kultúrne tradície a zvyklosti v duchu rozvoja kultúrneho povedomia nielen vo svojom regióne, ale aj za hranicami Slovenskej republiky.



## Poslanie

Poslanie je komplexná a všeobecná definícia objasňujúca mandát mesta Leopoldov. Poslanie opisuje a prezentuje základné služby (produkty), ktoré poskytuje a identifikuje hlavných „zákazníkov“, t.j. jej obyvateľov, miestnych podnikateľov, záujmové združenia a pod.. Poslanie vyjadruje základný dôvod existencie mesta Leopoldov a odpovedá na tri otázky: Čo mesto robí? Prečo to robí? Pre koho to robí? Predpokladom pre zabezpečovanie kvalitných služieb obyvateľom mesta, podnikateľom či návštevníkom a celkový plynulý chod samosprávy a jej orgánov je dôsledný denný operatívny manažment a realizácia profesionálnych interných služieb. Tieto zahŕňajú celú škálu aktivít počnúc obstarávaním tovarov, služieb a prác, cez interné právne poradenstvo a zastupovanie mesta pri súdnych sporoch až po udržiavanie počítačovej siete, zálohovanie dát či aktualizovanie a zverejňovanie informácií, ktoré slúžia aj obyvateľom mesta. Samospráva mesta Leopoldov disponuje aj nemalým majetkom – budovami, pozemkami, bytovými a nebytovými priestormi. Efektívne spravovanie aktív takéhoto rozsahu a zabezpečovanie jeho maximálnej výnosnosti je možné len za predpokladu existencie prehľadnej a aktuálnej evidencie, ktorá slúži vedeniu mesta a poslancom mestského zastupiteľstva. Významnú úlohu zohráva aj odborné vzdelávanie zamestnancov úradu s cieľom zabezpečiť ich ďalší profesionálny rast vedúci k zvýšeniu kvality samosprávou poskytovaných služieb. Medzi významné činnosti, a to najmä z pohľadu obyvateľov mesta, patrí správa zasadnutí orgánov mesta. Práve tieto authority rozhodujú o všetkých dôležitých zmenách, ktoré sa premietajú do života obyvateľov, napr. prostredníctvom všeobecne záväzných nariadení.

Jedným zo základných predpokladov rozvoja mesta je dodržiavanie zákonnosti a pravidiel miestnej samosprávy, ochrana života a osobného majetku občanov, ale aj životného prostredia. V súlade s poslaním mesta Leopoldov všetky tieto úlohy realizuje štátna polícia. K dosiahnutiu zámeru - vybudovať bezpečné mesto - polícia vykonáva všeobecnú prevenciu kriminality, aktívnu ochranu verejného poriadku, života, zdravia občanov a majetku. Súčasťou bezpečnostnej politiky mesta je aj výkon ochrany pred požiarmi a civilnej ochrany obyvateľov.

### 1. Hospodárstvo a vedecko-technický rozvoj

Základnou úlohou samosprávy je rozvoj územia mesta a zvyšovanie kvality života jeho obyvateľov. Všeobecne uznávaným nástrojom pre miestnu hospodársku politiku je rozvoj existujúcich priemyselných zón. Mesto Leopoldov v súlade s touto filozofiou skvalitňuje zóny, ktoré poskytujú kapacitu pre podnikateľské subjekty. Ich rozlohu plánuje rozširovať v obmedzenej miere.

### 2. Doprava a komunikácie

Príprava projektovej dokumentácie pre cestné stavby, pravidelná oprava a stavebná údržba pozemných komunikácií, letná a zimná údržba či rekonštrukcia vybraných miestnych komunikácií, to všetko zahŕňajú kompetencie mesta v oblasti pozemných komunikácií.

### 3. Technická infraštruktúra

Významným prvkom kvality života v meste je funkčný systém verejného osvetlenia. Hlavnou úlohou samosprávy je v tomto kontexte realizácia novej výstavby verejného osvetlenia, prevádzkovanie už vybudovaného verejného osvetlenia a samozrejme priebežné opravy a údržba existujúcich svetelných bodov, prípadne ich prestavba na LED. Okrem toho zabezpečuje rozvoj komplexnej infraštruktúry zohľadňujúcej rast kvality života obyvateľov mesta a životného prostredia. Rozvoj infraštruktúry smeruje hlavne k jej rozšíreniu na potenciálne obytné zóny v meste, IBV, HVB, ako aj na rekonštrukciu súčasnej infraštruktúry - vodovodnej, elektrickej, komunikačnej.

### 3. Odpadové hospodárstvo

Mesto vykonáva úlohy, ktoré jej vyplývajú z programu odpadového hospodárstva a všeobecne záväzných právnych predpisov prijatých a platných v Slovenskej republike. V oblasti odpadového hospodárstva ide najmä o zber a prepravu komunálnych odpadov a drobných stavebných odpadov s cieľom ich zhodnotenia alebo zneškodnenia, zabezpečovanie zberných nádob zodpovedajúcich systému zberu komunálneho odpadu, zabezpečovanie priestoru, kde môžu obyvatelia mesta odovzdávať oddelené zložky komunálnych odpadov či zabezpečovanie zberu a prepravy objemných odpadov. Mesto zároveň vykonáva priestupkové konanie v odpadovom hospodárstve a zabezpečuje údržbu infraštruktúry pre odpadové vody.

### 4. Životné prostredie

Udržiavanie a zveľaďovanie mesta neznamená len ochranu a údržbu existujúcej verejnej zelene, ale aj zabránenie ďalšiemu znižovaniu podielu zelených plôch v zastavanom území mesta, ich rozdrobovaniu a zmysluplné riadenie výstavby a využívania územia. V súlade s touto filozofiou mesto každoročne zabezpečuje ošetrovanie a udržiavanie zelene - drevín, trávnikov, kvetinových záhonov. Súčasťou prostredia, v ktorom obyvatelia žijú, sú aj verejné priestranstvá, chodníky, miestne komunikácie, námestie, ktoré je obcou pravidelne čistené, ale aj detské a športové ihriská vo všetkých častiach mesta Leopoldov so zabezpečením pravidelnej údržby a obnovy. K ďalším činnostiam, ktoré sa podieľajú na vytváraní atraktívneho a zdravého prostredia patrí aj prevádzka či správa cintorínov.

### 5. Sociálna oblasť a zdravotníctvo



Činnosť samosprávy vzhľadom na existujúce kompetencie je v oblasti sociálnej politiky veľmi rozsiahla. Pre občanov v hmotnej núdzi mesto poskytuje jednorazové dávky v hmotnej núdzi a sociálnu pôžičku. Pre zdravotne ťažko postihnutých a seniorov mesto poskytuje sociálne služby, medzi ktoré patrí opatrovateľská služba, prepravná služba a organizovanie spoločného stravovania. Mesto podporuje neštátne subjekty, ktorých činnosť je zameraná na pomoc sociálne alebo zdravotne handicapovaným občanom. Pre zachovanie rovnakých podmienok a šancí pre všetkých žiakov mesto zabezpečuje prenos štátnych dotácií (na stravu, motivačný príspevok a školské pomôcky) pre školopovinné deti zo sociálne slabších rodín. Nástrojom pre podporu demografie v meste je jednorazový finančný príspevok pre každé novonarodené dieťa s trvalým pobytom na území mesta. Poskytované sociálne služby sú regulované celým radom zákonov a usmernení – počnúc ústavou Slovenskej republiky. Pôsobnosť z orgánov štátnej správy na mestá a na vyššie územné celky na úseku sociálnej pomoci prešla zákonom č. 448/2008 o sociálnych službách z. z. hlavne v oblasti poskytovania opatrovateľskej služby a starostlivosti o seniorov, v oblasti vzdelávania, športu a ostatných verejných služieb. Mesto sa v oblasti sociálnej pomoci do 31. 12. 2008 riadilo nasledovnými zákonmi: Zákon č. 369/90 Zb. o obecnom zriadení v platnom znení, Zákon č. 195/1998 Z. z. o sociálnej pomoci v znení neskorších predpisov, Zákon č. 599/2003 Z. z. o hmotnej núdzi, Zákon č. 601/2003 Z. z. o životnom minime, Zákon č. 36/2005 Z. z. o rodine a Zákon č. 305/2005 Z. z. o sociálnoprávnej ochrane detí a sociálnej kuratele. Dňom 1.1.2009 vstúpil do platnosti nový Zákon č. 448/2008 Z. z. o sociálnych službách a novela zákona č. 305/2005 Z. z. o sociálnoprávnej ochrane detí a sociálnej kuratele. Tieto dva kľúčové zákony vymedzujú povinnosti mesta pri svojej samosprávnej pôsobnosti v oblasti sociálnej starostlivosti o svojich občanov.

V zmysle zákona 369/1990 Zb. o obecnom zriadení podľa § 3 obyvateľia mesta majú právo požadovať súčinnosť mesta pri ochrane osoby, rodiny a majetku v meste, pomoci v čase náhlej núdze (toto právo občana má i ústavnú oporu - čl. 16, 18 a 21 Ústavy SR) a podľa § 4 ods. 3 písm. j) má mesto povinnosť vypracovať koncepcie rozvoja v jednotlivých oblastiach života.

Leopoldov považuje pomoc a podporu pre svojich obyvateľov za jednu zo svojich prirodzených priorít.

## **6. Školstvo a šport**

### *Školstvo*

Mesto Leopoldov v rámci existujúcich kompetencií zabezpečuje výchovno-vzdelávací proces vo formálnom vzdelávacom zariadení, ktorými sú zariadenia predškolskej výchovy a plnoorganizovaná základná škola.

### *Šport*

Mesto vytvára podmienky na zmysluplné trávenie voľného času detí, mládeže a obyvateľov mesta, ako najvhodnejšiu prevenciu proti drogám a civilizačným chorobám. V rámci tejto filozofie samospráva organizuje alebo podporuje celý rad rekreačných a športových aktivít. Súčasťou politiky mesta je subvencovanie športových klubov a telovýchovných organizácií prostredníctvom dotácií z rozpočtu mesta. Mandát na podporu rekreačného a výkonnostného športu v meste vyplýva zo zákona č. 369/1990 Zb. o obecnom zriadení, Všeobecne záväzného nariadenia o poskytovaní dotácií z rozpočtu mesta Leopoldov či koncepčných a strategických dokumentov prijatých mestským zastupiteľstvom. Vytváranie vhodného prostredia pre rekreačný a výkonnostný šport z peňazí daňovníkov, je jednou z ciest tvorby a prezentácie dobrého mena mesta. Vhodné podmienky pre šport a ponuka verejných športovísk sú súčasťou konkurenčného boja miest o lepšie podmienky pre život. Prínosy z financovania a podpory športu na území mesta sa prejavujú vo forme zdravšieho života obyvateľov, zvýšeného záujmu o bývanie v meste, v náraste členských základní podporovaných športov.

## **7. Kultúra**

Mesto zabezpečuje opravy a údržbu kultúrnych pamiatok na území mesta. Súčasťou kultúrnej politiky je aj dotovanie činnosti záujmových združení či jednotlivcov. Mesto Leopoldov v súlade so svojim zámerom každoročne organizuje kultúrne podujatia, a prevádzkuje mestskú knižnicu. Rámec pre činnosť a aktivity samosprávy mesta je v oblasti kultúry tvorený najmä zákonom č. 369/1990 Zb. o obecnom zriadení, zákonom č. 416/2001 Z. z. o prechode niektorých pôsobností z orgánov štátnej správy na obce a na vyššie územné celky, zákonom č. 61/2000 Z. z. o osvetovej činnosti, zákonom č. 4/1958 Zb. o ľudovej umeleckej výrobe a umeleckých remeslách a zákonom č. 96/1991 Zb. o verejných kultúrnych podujatiach.

## **8. Propagácia a cestovný ruch**

V oblasti cestovného ruchu plní najmä úlohy: spolupracuje s úradmi štátnej správy a okolitými obcami v oblasti cestovného ruchu, spolupracuje s príslušnou komisiou, pripravuje analýzy turistickej aktivity mesta a infraštruktúry cestovného ruchu z hľadiska historických pamiatok a iných historických objektov, ubytovacích, stravovacích a ostatných služieb, spolupracuje na príprave vydávania a zabezpečenia propagačných materiálov pre mesto, pripravuje návrhy na riešenie rozvoja cestovného ruchu a spolupracuje so všetkými dotknutými orgánmi a organizáciami pri ich realizácii, spolupracuje pri vytváraní systému tvorby finančných zdrojov na podporu rozvoja cestovného ruchu v meste, ako aj pri zachovávaní historického, architektonického a kultúrneho dedičstva, rieši podnety, návrhy a v spolupráci s hlavným kontrolárom aj sťažnosti občanov a organizácií týkajúce sa CR, zabezpečuje styk samosprávy s inštitúciami a organizáciami, ako aj agentúrami poskytujúcimi služby, informácie, podporu a poradenstvo v CR, podieľa sa na koordinačnej činnosti pri realizácii úloh súvisiacich s ekonomickým a sociálnym rozvojom spravovaného územia, podieľa sa na tvorbe koncepcie rozvoja na úseku cestovného ruchu na území mesta, koordinuje a zabezpečuje úlohy súvisiace s činnosťou mesta v spolupráci s partnerskými obcami.

## **9. Administratíva a bezpečnosť**

Mesto vytvára podmienky na efektívnu prácu mestského úradu, vytvára vyhovujúce podmienky na poskytovanie verejných služieb, estetizáciu a funkčnosť miesta kontaktu so zákazníkmi mestského úradu, vytvára vhodné technické a pracovné podmienky na mestskom úrade. Vytvára podmienky na znižovanie kriminality v meste a ochranu majetku obyvateľov a ostatných subjektov v meste.

## **10. Informatizácia mesta**

Zabezpečuje technické podmienky pre rozvoj informačnej spoločnosti. Umožňuje obyvateľom využívať on-line elektronické služby samosprávy. Vytvára vhodné podmienky na prechod na e-government na lokálnej úrovni (e-gov, e-vote, e-services, ...). Umožňuje obyvateľom mesta a pracovníkom samosprávy zvyšovať svoje počítačové vedomie a zručnosti.



## 5 FORMULÁCIA A NÁVRH STRATÉGIE

### STRATEGICKÝ CIEĽ

Strategický cieľ PHRSR ako aj dlhodobé ciele v rámci jednotlivých politík vychádzajú z §3 Ciele podpory regionálneho rozvoja zákona č. 309/2014 Z. z. o podpore regionálneho rozvoja, kde je hlavným cieľom podpory regionálneho rozvoja odstraňovať alebo zmierňovať nežiaduce rozdiely v úrovni hospodárskeho rozvoja, sociálneho rozvoja a územného rozvoja regiónov a zabezpečiť trvalo udržateľný rozvoj regiónov, zvyšovať ekonomickú výkonnosť, konkurencieschopnosť regiónov a rozvoj inovácií v regiónoch pri zabezpečení trvalo udržateľného rozvoja, zvyšovať zamestnanosť a životnú úroveň obyvateľov v regiónoch pri zabezpečení trvalo udržateľného rozvoja.

Podpora regionálneho rozvoja podľa odseku 1 je zameraná najmä na komplexné využívanie vnútorného rozvojového potenciálu územia – prírodných, kultúrnych, materiálnych, finančných, ľudských a inštitucionálnych zdrojov, podporu zavádzania nových technológií a inovácií pri rešpektovaní vnútorných špecifik regiónu, rozvoj informatizácie a digitalizácie v regióne, rozvoj hospodárstva a podnikateľského prostredia v regióne s cieľom zvýšiť jeho produktivitu, optimalizovať štruktúru hospodárstva, vytvárať nové pracovné miesta a stabilizovať ohrozené pracovné miesta, rozvoj ľudských zdrojov, vrátane zvyšovania vzdelanostnej úrovne, kvalifikácie a zlepšovania prípravy detí a mladých dospelých na trh práce, predchádzanie sociálneho vylúčenia a zmierňovanie jeho negatívnych dôsledkov, podporu rovnosti príležitostí na trhu práce a podporu znevýhodnených komunít, realizáciu verejných prác podporujúcich rozvoj regiónu, zlepšenie a rozvoj sociálnej infraštruktúry regiónu, zlepšenie dopravnej a technickej vybavenosti regiónu, inžinierskych stavieb, rozvoj cestovného ruchu, medzisústnu, cezhraničnú a medziregionálnu spoluprácu v oblasti regionálneho rozvoja v záujme trvalo udržateľného rozvoja regiónu, zachovanie identity a rozvoj kultúry a starostlivosť o kultúrne dedičstvo regiónov a sídiel, rozvoj pôdohospodárstva a rozvoj vidieka, rozvoj vidieckych oblastí a zvyšovanie kvality života na vidieku, realizáciu opatrení na ochranu, udržiavanie a zveľádovanie životného prostredia a na obmedzovanie vplyvov poškodzujúcich životné prostredie a zlepšenie environmentálnej infraštruktúry regiónu, ochranu prírody, efektívne využívanie prírodných zdrojov regiónu a využívanie alternatívnych zdrojov energie, rozvoj občianskej vybavenosti a rozvoj služieb v regióne, zvyšovanie dostupnosti a kvality bývania, budovanie a posilňovanie štruktúr občianskej spoločnosti, rozvoj prosociálneho správania obyvateľstva, rozvoj telesnej kultúry, športu a turistiky, ochranu, podporu a rozvoj verejného zdravia, atď. Na základe analýzy súčasnej situácie a predpokladov ďalšieho rozvoja sa navrhuje pre mesto Leopoldov nasledovný strategický cieľ:

Zabezpečiť trvalo udržateľný rozvoj mesta Leopoldov, po ekonomickej, sociálnej, kultúrnej stránke. Ekonomický, kultúrny a spoločenský rast bude zabezpečený prostredníctvom disponibilného potenciálu nachádzajúceho sa v ľudských, prírodných a ekonomických zdrojoch. Hlavné zameranie ekonomickej činnosti bude mesto smerovať do ekologicky nezávadných prevádzok v oblasti poľnohospodárstva a potravinárstva, pre ktoré má ideálne rozvojové predpoklady. Zabezpečiť ochranu životného prostredia a jeho zveľádovanie hlavne v podobe rozvoja a kultivácie oddychových zón v meste.

Formulácia strategického cieľa vychádza z predpokladu, že budú vytvorené podmienky pre stabilizáciu, rozvoj a adaptáciu ekonomicky aktívnych a výkonných subjektov. Zvyšovanie výkonnosti hospodárstva na udržateľnej úrovni v dlhodobom horizonte a rast jeho konkurencieschopnosti je považované za prioritu. Zároveň však musia byť vytvorené také podmienky, aby sa nezvyšovali výdavky verejných prostriedkov, ale aby nastala ich konsolidácia s cieľom podpory nových rozvojových projektov. Navrhovaná stratégia vychádza zo strategických prístupov v rámci regionálneho rozvoja, ktoré sú postavené na:

- aktivizácii nedostatočne využívaného potenciálu a podpore hospodárskeho rozvoja mesta a okolia,
- rozšírení a zvýšení podielu aktivít na úrovni partnerstva,
- aktivizácii nástrojov riadenia verejných výdavkov s cieľom ich zníženia.

Súbežne je však potrebné venovať pozornosť aj rozvíjaniu ľudských zdrojov. Hlavným zámerom stratégie v tejto oblasti je zapojenie viacerých subjektov a postup riešenia danej problematiky v rámci partnerstva. V oblasti vybavenia územia dopravnou infraštruktúrou sa stratégia orientuje hlavne na vybudovanie prepojenia regiónu tak, aby bola zabezpečená napojenosť na dopravné koridory v dostatočnom čase a kvalite. Okrem zlepšenia dopravnej obslužnosti sa pozornosť venuje aj rozvoju





informačnej spoločnosti. Stratégia v oblasti životného prostredia je zameraná na zlepšenie situácie zavádzaním nových ekologických metód výroby energie, novým prístupom občanov k ochrane životného prostredia. Stratégia je založená na eliminácii kľúčových disparít, ktoré sú bariérou rozvoja a na využití pozitívnych výhod, ktoré poskytujú príležitosti pre dlhodobý rast. To je možné uskutočniť len na úrovni partnerstva spoluprácou verejného a súkromného sektora a integrovaným prístupom k riešeniu ekonomických, sociálnych a environmentálnych aspektov. Na dosiahnutie strategického cieľa budú podporovať globálne ciele podľa jednotlivých kľúčových odvetví. Uvedené ciele plne korešpondujú s hlavnými cieľmi definovanými v PHRSR Trnavského samosprávneho kraja a podporujú jeho naplnenie.

## FORMULÁCIA A NÁVRH STRATÉGIE

Strategický plán hospodárskeho a sociálneho rozvoja mesta pre uvažované obdobie predstavuje rozsiahly komplex analýz a opatrení. V každom období niektoré opatrenia podmieňujú realizovanie iných. Niektoré sa musia považovať za dôležitejšie pre havarijný stav predmetnej veci, niektoré sú ešte prednostnejšie z hľadiska potrieb a záujmu tej alebo onej skupiny obyvateľov. Limitujúci faktor – dostatok finančných prostriedkov nemôže byť dôvodom pre neurčenie strategického cieľa. Už tým že je definovaný napomôže smerovaniu rozvoja. Spracovatelia vychádzajú z prieskumu a analýzy existujúceho stavu, pri zachovaní princípov všeobecného konsenzu a vzájomnej vyváženosti, považujú za prioritné rozvojové oblasti (osi) nasledovné (vychádzajúce z princípov programového rozpočtovania, prenesených a originálnych kompetencií mesta definovaných zákonom č. 416/2001 Z. z. o prechode..., ekonomickou a funkčnou klasifikáciou (COFOG) a cieľov podpory regionálneho rozvoja v zmysle zákona č. 309/2014 Z. z. o podpore regionálneho rozvoja: Pre mesto Leopoldov je nevyhnutné, aby v súlade s celoeurópskou stratégiou do roku 2020 naplnila tri kľúčové priority rastu: inteligentný rast ktorý je založený na efektívnych investíciách do vzdelávania, výskumu a inovácií, udržateľný rast, vďaka prechodu na nízkouhlíkové hospodárstvo a zameranie sa na konkurencieschopné odvetvia priemyslu a inkluzívny rast, s veľkým dôrazom na tvorbu pracovných miest a zmiernenie chudoby.

K základným predpokladom realizácie stratégie programu patrí:

- integrovaný prístup (kombinovanie investícií, prierezové riešenie problémov)
- majetkové usporiadanie vlastníckych vzťahov
- dostatočné financovanie prenesených kompetencií štátnej správy na samosprávu zo štátneho rozpočtu

Pri realizácii stratégie bude zároveň kladený dôraz na rešpektovanie princípov udržateľného rozvoja a podporu synergie medzi ekonomickým, sociálnym a environmentálnym prostredím. Pri formulácii stratégie Programu hospodárskeho rozvoja a sociálneho rozvoja mesta Leopoldov na roky 2016 - 2025 boli zohľadnené priority Slovenskej republiky formulované v dokumente Národná stratégia regionálneho rozvoja SR 2020/30.

Udržateľný rozvoj sa chápe v kontexte rozvoja sídelného prostredia mesta Leopoldov, vo vytvorení systému ktorý by priebežne vyhodnocoval kvalitu sídelného prostredia, identifikoval jeho narušenia a inicioval ich nápravu. Významným faktorom zabezpečenia a zlepšenia kvality sídelného prostredia budú mať miesto aj dopravné projekty vytvárajúce predpoklady inteligentného a inkluzívneho rastu. Udržateľný rast sa zakladá na: ochrane životného prostredia, znížení emisií a zachovaní biologickej rozmanitosti; zavedení efektívnych inteligentných rozvodov elektrickej energie využívajúcich informačné a telekomunikačné technológie; využívaní sietí pokrývajúcich celú EÚ s cieľom poskytnúť podnikom (hlavne malým výrobným spoločnostiam) ďalšiu konkurenčnú výhodu; zlepšení podnikateľského prostredia, a to najmä pre MSP; dobre informovaných spotrebiteľov. Inkluzívny rast predstavuje rast založený na efektívnom využívaní vnútorných zdrojov regiónu: ľudských, prírodných, kapitálových. Významným faktorom inkluzívneho rastu je spokojnosť obyvateľov a ich ochota podieľať sa na ňom. Úzko s tým súvisí rozvoj športu, voľnočasových aktivít, aktívneho trávenia voľného času, relaxu, zábavy, kultúry, umenia. Sú to aktivity, ktoré podporujú kreativnosť a ktoré by zohľadňovali potreby všetkých vekových kategórií a boli im súčasne dostupné.



<p>Zabezpečiť trvalo udržateľný rozvoj mesta Leopoldov, po ekonomickej, sociálnej, kultúrnej stránke. Ekonomický, kultúrny a spoločenský rast bude zabezpečený prostredníctvom disponibilného potenciálu nachádzajúceho sa v ľudských, prírodných a ekonomických zdrojoch. Hlavné zameranie ekonomickej činnosti bude obec smerovať do ekologicky nezávadných prevádzok v oblasti cestovného ruchu, priemyslu, poľnohospodárstva a potravinárstva, pre ktoré má ideálne rozvojové predpoklady. Zabezpečiť ochranu životného prostredia a jeho zveľaďovanie hlavne v podobe rozvoja a kultivácie oddychových zón v meste.</p>	<p><b>Prioritná os: PROGRAM 1. HOSPODÁRSTVO A VEDECKO-TECHNICKÝ ROZVOJ</b></p> <p>Podprogram 1.1. Podpora malého a stredného podnikania zo strany mesta.                  Podprogram 1.2. Podpora tradičných odvetví priemyslu, poľnohospodárstva a lesníctva.                  Podprogram 1.3. Podpora inovačných aktivít v podnikoch.                  Podprogram 1.4. Energetická efektívnosť a progresívne technológie vo výrobe.</p>
	<p><b>Prioritná os: PROGRAM 2. DOPRAVA A KOMUNIKÁCIE</b></p> <p>Podprogram 2.1. Komunikácie                  Podprogram 2.2. Doprava</p>
	<p><b>Prioritná os: PROGRAM 3. TECHNICKÁ INFRAŠTRUKTÚRA</b></p>
	<p><b>Prioritná os: PROGRAM 4. ODPADOVÉ HOSPODÁRSTVO</b></p>
	<p><b>Prioritná os: PROGRAM 5. ŽIVOTNÉ PROSTREDIE</b></p> <p>Podprogram 5.1. Informovanosť a poradenstvo                  Podprogram 5.2. Ochrana a racionálne využívanie vôd, ochrana pred povodňami                  Podprogram 5.3. Ochrana ovzdušia                  Podprogram 5.4. Ochrana a rozvoj ostatných zložiek životného prostredia</p>
	<p><b>Prioritná os: PROGRAM 6. SOCIÁLNE SLUŽBY A ZDRAVOTNÍCTVO</b></p> <p>Podprogram 6.1. Sociálne služby                  Podprogram 6.2. Zdravotnícke služby                  Podprogram 6.3. Služby zamestnanosti</p>
	<p><b>Prioritná os: PROGRAM 7. VZDELÁVANIE A ŠPORT</b></p> <p>Podprogram 7.1. Vzdelávanie                  Podprogram 7.2. Šport</p>
	<p><b>Prioritná os: PROGRAM 8. KULTÚRA</b></p> <p>Podprogram 8.1. Kultúrna infraštruktúra                  Podprogram 8.2. Organizačné zabezpečenie                  Podprogram 8.3. Propagácia v oblasti kultúry</p>
	<p><b>Prioritná os: PROGRAM 9. PROPAGÁCIA A CESTOVNÝ RUCH</b></p> <p>Podprogram 9.1. Propagácia mesta                  Podprogram 9.2. Rekreačno - relaxačné zázemie mesta.                  Podprogram 9.3. Cestovný ruch.</p>
	<p><b>Prioritná os: PROGRAM 10. ADMINISTRATÍVA A BEZPEČNOSŤ</b></p> <p>Podprogram 10.1. Administratíva                  Podprogram 10.2. Bezpečnosť</p>
	<p><b>Prioritná os: PROGRAM 11. INFORMATIZÁCIA MESTA</b></p> <p>Podprogram 11.1. Budovanie a rozvoj informačnej infraštruktúry.                  Podprogram 11.2. Počítačová gramotnosť.</p>



Uvedené prioritné osi – programy je možné rozčleniť z hľadiska funkcie medzi 3 základné prioritné oblasti. Hospodárska v sebe zahŕňa oblasti, ktoré vytvárajú predpoklady na rozvoj a fungovanie verejného a súkromného sektora – základná technická infraštruktúra spadajúca do odvetví technickej infraštruktúry a odvetví spoločenských potrieb. Oblasť zahŕňa podnikateľské prostredie ako aj cestovný ruch.

Sociálna oblasť zahŕňa odvetvia rozvoja človeka – všetky súčasti verejného sektora, ktoré majú priamy vplyv na rozvoj a kultiváciu fyzickej a duševnej stránky ľudských zdrojov v meste.

Environmentálna oblasť zahŕňa problematiku zneškodňovania odpadov, ako aj starostlivosť a ochranu jednotlivých zložiek životného prostredia.

Prioritná oblasť		
Hospodárska	Sociálna	Environmentálna
Prioritná os: PROGRAM 1. HOSPODÁRSTVO A VEDECKO-TECHNICKÝ ROZVOJ	Prioritná os: PROGRAM 6. SOCIÁLNE SLUŽBY A ZDRAVOTNÍCTVO	Prioritná os: PROGRAM 4. ODPADOVÉ HOSPODÁRSTVO
Prioritná os: PROGRAM 2. DOPRAVA A KOMUNIKÁCIE	Prioritná os: PROGRAM 7. VZDELÁVANIE A ŠPORT	Prioritná os: PROGRAM 5. ŽIVOTNÉ PROSTREDIE
Prioritná os: PROGRAM 3. TECHNICKÁ INFRAŠTRUKTÚRA	Prioritná os: PROGRAM 8. KULTÚRA	
Prioritná os: PROGRAM 9. PROPAGÁCIA A CESTOVNÝ RUCH		
Prioritná os: PROGRAM 10. ADMINISTRATÍVA A BEZPEČNOSŤ		
Prioritná os: PROGRAM 11. INFORMATIZÁCIA MESTA		



## PO 1. Hospodárstvo a vedecko-technický rozvoj

Priority v oblasti rozvoja hospodárstva a vedecko-technického rozvoja spadajú predovšetkým do vytvárania pozitívnych predpokladov na rozvoj podnikateľských aktivít. Ide o vymedzenie priemyselných zón v meste, príprava pozemkov a zabezpečenie technickej infraštruktúry.

### Podprogram 1.1.

Cieľ 1.1

Opatrenie 1.1.1  
Opatrenie 1.1.2  
Opatrenie 1.1.3  
Opatrenie 1.1.4

### Podpora malého a stredného podnikania zo strany mesta.

Finančne, legislatívne a technicky podporovať malé a stredné podnikanie zo strany mesta.

Vypracovať postup podpory, výučby a rozvoja tradičných remesiel v meste.  
Podpora budovania kooperačných sietí malých a stredných firiem.  
Zakladanie a revitalizácia malých a stredných podnikov s majetkovou účasťou mesta.  
Podpora rozvoja obchodných a komerčných služieb v meste.

### Podprogram 1.2.

Cieľ 1.2

Opatrenie 1.2.1  
Opatrenie 1.2.2

### Podpora tradičných odvetví priemyslu, poľnohospodárstva a lesníctva.

Zabezpečiť rozvoj tradičných remesiel v meste.  
Podpora tradičných a nových odvetví priemyslu.  
Podpora poľnohospodárstva a potravinárstva.

### Podprogram 1.3.

Cieľ 1.3

Opatrenie 1.3.1  
Opatrenie 1.3.2

### Podpora inovačných aktivít v podnikoch.

Vytvorenie podmienok na rozvoj inovačných aktivít v súkromných podnikoch.  
Zavádzanie nových technológií do súčasných výrobných prevádzok.  
Rekonštrukcia existujúcich zastaralých priemyselných zón, s dôrazom na zavádzanie nových technológií.

### Podprogram 1.4.

Cieľ 1.4

Opatrenie 1.4.1

### Energetická efektívnosť a progresívne technológie vo výrobe.

Zvýšenie energetickej efektívnosti na strane výroby aj spotreby a zavádzanie progresívnych technológií v energetike.  
Podpora výstavby zariadení na využívanie obnoviteľných zdrojov energie.

## PO 2. Doprava a komunikácie

Výstavba a údržba miestnych komunikácií v správe mesta ako aj riešenie technického stavu komunikácií v správe vyššieho územného celku. Zabezpečiť pravidelné a vyhovujúce spojenie obyvateľov mesta s regionálnymi centrami prostredníctvom verejnej dopravy.

### Podprogram 2.1.

Cieľ 2.1

Opatrenie 2.1.1  
Opatrenie 2.1.2  
Opatrenie 2.1.3  
Opatrenie 2.1.4  
Opatrenie 2.1.5  
Opatrenie 2.1.6  
Opatrenie 2.1.7

### Komunikácie

Zabezpečiť výstavbu a rekonštrukciu miestnych komunikácií a ciest I až III. triedy.  
Výstavba a rekonštrukcia miestnych komunikácií v meste.  
Výstavba a rekonštrukcia komunikácií I až III. triedy v meste.  
Výstavba cyklotrás na prepojenie sídiel regiónu.  
Dostavba parkovísk pre potreby občianskej infraštruktúry.  
Dostavba a rekonštrukcia chodníkov popri miestnych komunikáciách.  
Rekonštrukcia/výstavba mostov a lávok.  
Úprava dopravnej infraštruktúry.

### Podprogram 2.2.

Cieľ 2.2

Opatrenie 2.2.1

### Doprava

Zabezpečenie dopravného spojenia hromadnou autobusovou dopravou, prípadne železničnou dopravou.  
Zlepšenie podmienok hromadnej autobusovej dopravy.

## PO 3. Technická infraštruktúra

Rozvoj a udržiavanie technickej infraštruktúry je nevyhnutné z hľadiska prílevu investícií v oblasti priemyslu a rozvoja cestovného ruchu, ako aj udržiavania požadovanej životnej úrovne obyvateľstva. Ide hlavne o zabezpečenie infraštruktúry do oblastí, ktoré sú potenciálne najvhodnejšie na rozvoj mesta.

Cieľ 3

Opatrenie 3.1  
Opatrenie 3.2  
Opatrenie 3.3  
Opatrenie 3.4  
Opatrenie 3.5  
Opatrenie 3.6  
Opatrenie 3.7  
Opatrenie 3.8  
Opatrenie 3.9  
Opatrenie 3.10  
Opatrenie 3.11

Zabezpečiť rozvoj a rekonštrukciu technickej infraštruktúry v meste.  
Výstavba inžinierskych sietí v nových lokalitách IBV a HVB.  
Verejné osvetlenie.  
Výstavba bezbariérových vstupov k všetkým verejným budovám.  
Mestský rozhlas a televízia.  
Požiarna ochrana.  
Mestské cintoríny a pietne miesta.  
Tepelné hospodárstvo a znižovanie energetickej náročnosti budov.  
Zásobovanie pitnou vodou.  
Telekomunikačné siete.  
Zásobovanie elektrickou energiou.  
Zásobovanie zemným plynom.

## PO 4. Odpadové hospodárstvo

Rozvoj a výstavba infraštruktúry odpadového hospodárstva. Údržba kanalizačnej siete, efektívna prevádzka zberného dvora pre separovaný zber ako aj mestského kompostoviska.

Cieľ 4

Opatrenie 4.1

Nakladanie s komunálnym a drobným stavebným odpadom

V súlade s prijatými koncepciami zabezpečiť permanentné znižovanie podielu skladovanej časti odpadov, k čomu organizovať mobilné zbery textílií, kovového odpadu, viacvrstvových obalov nebezpečných odpadov.



Opatrenie 4.2	Efektívna separácia komunálneho odpadu v meste.
Opatrenie 4.3	Rekultivácia čiernych skládok a environmentálnych záťaží.
Opatrenie 4.4	Prevádzka zariadení na efektívny separovný zber - zberné dvory a kompostoviská.
Opatrenie 4.5	Výbudovanie prístreškov a ohrád pre umiestňovanie domového odpadu, umiestnenie malých smetných košov vo verejných komunikačných priestoroch.
Opatrenie 4.6	Odvádzanie odpadových vôd.
Opatrenie 4.7	Odvádzanie dažďových vôd.

## PO 5. Životné prostredie

Trvalo udržiavané životné prostredie je významným ukazovateľom kvality života. Dlhodobé udržiavanie, ale aj skvalitňovanie prírodného prostredia, je spoločným cieľom všetkých obyvateľov mesta. Monitorovaná kvalita vody a ovzdušia. Optimalizácia nakladania s odpadmi. Informovanosť obyvateľov o životnom prostredí. Propagácia chránených území.

### Podprogram 5.1.

Cieľ 5.1

Opatrenie 5.1.1

#### Informovanosť a poradenstvo

Zabezpečiť účinný systém informovanosti a poradenstva

Spracovať koncepciu zabezpečenia informovanosti, poradenstva a prevencie v oblasti ŽP. Trvale preferovať poradenstvo a prevenciu pred represiou.

### Podprogram 5.2.

Cieľ 5.2

Opatrenie 5.2.1

Opatrenie 5.2.2

Opatrenie 5.2.3

#### Ochrana a racionálne využívanie vôd, ochrana pred povodňami

Zabezpečiť ochranu a racionálne využívanie vôd, ochranu pred povodňami.

Ochrana vodných tokov pred znečistením.

Odvodňovacie a protizáplavové opatrenia.

Revitalizácia korýt vodných tokov a vodných pôch.

### Podprogram 5.3.

Cieľ 5.3

Opatrenie 5.3..1

#### Ochrana ovzdušia

Zabezpečiť účinnú ochranu ovzdušia pred malými a strednými zdrojmi znečistenia nachádzajúcimi sa v katastrálnom území mesta.

Zabezpečiť zníženie produkovaných emisií hlavným zdrojom znečistenia – domácnosti.

### Podprogram 5.4.

Cieľ 5.4

Opatrenie 5.4.1

Opatrenie 5.4.2

Opatrenie 5.4.3

Opatrenie 5.4.4

Opatrenie 5.4.5

#### Ochrana a rozvoj ostatných zložiek životného prostredia

Realizácia účinných opatrení v oblasti ostatných zložiek životného prostredia.

Realizácia protierózných opatrení.

Oddychové zóny a verejná zeleň.

Doplnenie a udržiavanie brehových porastov vodných tokov.

Výstavba a estetizácia vstupov do mesta.

Izolačná zeleň priemyselných zón a hospodárskych dvorov poľnohospodárskych podnikov.

## PO 6. Sociálna oblasť a zdravotníctvo

Pokračujúci trend rastu podielu seniorov na počte obyvateľov musí byť sprevádzaný podmienkami, ktoré umožnia dôstojnejšie prežitie zvyšku života. Veková skladba obyvateľov je sprevádzaná väčším výskytom špecifických chorôb.

### Podprogram 6.1.

Cieľ 6.1

Opatrenie 6.1.1

Opatrenie 6.1.2

Opatrenie 6.1.3

Opatrenie 6.1.4

Opatrenie 6.1.5.

#### Sociálne služby

Doplniť chýbajúcu infraštruktúru sociálnych zariadení v meste a zvýšiť ich kvalitu.

Starostlivosť o obyvateľov v dôchodkovom veku.

Starostlivosť o matky s deťmi a mladé rodiny.

Starostlivosť o zdravotne postihnutých obyvateľov a osoby so špeciálnymi potrebami.

Marginalizované skupiny a rómske komunity.

Mestská nájomná bytová výstavba.

### Podprogram 6.2.

Cieľ 6.2

Opatrenie 6.2.1

Opatrenie 6.2.2

Opatrenie 6.2.3

Opatrenie 6.2.4

#### Zdravotnícke služby

Zlepšiť úroveň poskytovania zdravotníckych a sociálnych služieb.

Zlepšenie úrovne poskytovania domácej ošetrovateľskej starostlivosti, rozšírenie jej služieb o poskytovanie rehabilitačných cvičení.

Podpora poradenskej činnosti.

Zabezpečiť dostupnosť zdravotnej starostlivosti pre deti a dospelých občanov.

Zabezpečovať komplexnú zdravotnú starostlivosť o starých ľudí a dlhodobo chorých.

### Podprogram 6.3.

Cieľ 6.3

Opatrenie 6.3.1

Opatrenie 6.3.2

Opatrenie 6.3.3

#### Služby zamestnanosti

Zlepšenie zamestnanosti a sociálnej inklúzie rizikových skupín obyvateľov mesta.

Realizácia vzdelávacích kurzov v oblasti malého podnikania.

Podpora klientov formou individuálneho poradenstva, posudzovania individuálnych schopností a vypracovania individuálnych akčných plánov a rozvoj celoživotného poradenstva.

Podpora poradensko-vzdelávacích aktivít zameraných na získavanie sociálnych zručností pri hľadaní si zamestnania a komunikácie s potenciálnym zamestnávateľom pre znevýhodnených uchádzačov o zamestnanie.

## PO 7. Školstvo a šport

Údržba a rozvoj predškolského vzdelávania a základného vzdelávania v meste. Údržba a skvalitnenie športovej infraštruktúry.

### Podprogram 7.1.

Cieľ 7.1

#### Vzdelávanie

Zabezpečiť rozvoj a údržbu infraštruktúry vzdelávania a zabezpečenie podmienok pre efektívnu vzdelávaciu činnosť v meste.



Opatrenie 7.1.1	Obnova a modernizácia zariadení predškolskej výchovy.
Opatrenie 7.1.2	Obnova a modernizácia zariadení základného školstva.
Opatrenie 7.1.3	Rekonštrukcia a dostavba areálov ZŠ a MŠ.
Opatrenie 7.1.4	Podpora záujmovej činnosti.
Opatrenie 7.1.5	Rekonštrukcia a modernizácia stravovacích zariadení vzdelávacích inštitúcií.
Opatrenie 7.1.6	Rekonštrukcia a modernizácia školskej športovej infraštruktúry.

#### **Podprogram 7.2.**

Cieľ 7.2.	<b>Šport</b> Zabezpečiť trvalé skvalitňovanie vyváženej ponuky výkonnostného a rekreačného športu.
Opatrenie 7.2.1	Výstavba a rekonštrukcia športovej infraštruktúry.
Opatrenie 7.2.2	Vytváranie materiálnych a finančných podmienok na rozvoj výkonnostného a rekreačného športu v meste.
Opatrenie 7.2.3	Podpora organizácie športových podujatí regionálneho významu.
Opatrenie 7.2.4	Podpora športových aktivít zdravotne postihnutých občanov.
Opatrenie 7.2.5	Podporovať talentovanú mládež.
Opatrenie 7.2.6	Spolupracovať s občianskymi združeniami, inými právnickými a fyzickými osobami, pôsobiacimi v oblasti telesnej kultúry.
Opatrenie 7.2.7	Rozvoj mimoškolskej činnosti – športové kluby, turistika, kultúrne krúžky.

### **PO 8. Kultúra**

Trvalé pôsobenie na kultúrne povedomie obyvateľov širokou paletou kultúrnych aktivít organizovaných externými subjektmi ale aj miestnymi kultúrnymi spolkami. Existencia dôstojných priestorov pre kultúrne aktivity je prvoradá povinnosť mesta. Prieběžná a kreatívna propagácia podujatí má vplyv na imidž mesta a tým aj na cestovný ruch. Kultúrne tradície budú šírené aj prostredníctvom cezhraničnej spolupráce.

#### **Podprogram 8.1.**

Cieľ 8.1	<b>Kultúrna infraštruktúra, kultúrne a technické pamiatky.</b> Zachovanie kultúrno-historického potenciálu mesta a rozvoj kultúrnych, informačných a voľnočasových aktivít v nadväznosti na rozvoj cestovného ruchu na regionálnej a miestnej úrovni.
Opatrenie 8.1.1	Základná kultúrna infraštruktúra – Kultúrne centrum.
Opatrenie 8.1.2	Múzeá a archeologické lokality.
Opatrenie 8.1.3	Kultúrno-historické pamiatky.
Opatrenie 8.1.4	Organizovanie pravidelných kultúrnych podujatí.

#### **Podprogram 8.2.**

Cieľ 8.2	<b>Organizačné zabezpečenie</b> Organizačne zabezpečiť ponuku kultúrnych podujatí v meste.
Opatrenie 8.2.1	Spracovať kalendár kultúrnych podujatí na celý rok, tento priebežne aktualizovať. Rozšíriť žánrovú ponuku s orientáciou na hodnotný kultúrny prínos.

#### **Podprogram 8.3.**

Cieľ 8.3	<b>Propagácia v oblasti kultúry</b> Vytvorenie podmienok na efektívnu propagáciu mesta v oblasti kultúry.
Opatrenie 8.3.1	Spracovať globálnu koncepciu „propagácie“ histórie mesta v multimediálnej forme.
Opatrenie 8.3.2	Propagácia kultúry na internete prostredníctvom www stránky mesta.

### **PO 9. Propagácia a cestovný ruch**

V rámci rozvoja cestovného ruchu je potrebné spracovať koncepciu regionálnej spolupráce s okolitými turistickými lokalitami a domácimi a zahraničnými cestovnými kancelárkami. Nevyhnutnou je taktiež propagácia mesta a to nielen prostredníctvom www stránky. Potrebné je sústrediť sa na propagáciu kultúrno historických pamiatok, prírodných krás, pravidelných kultúrnych podujatí, atď..

#### **Podprogram 9.1.**

Cieľ 9.1	<b>Propagácia mesta</b> Zabezpečiť účinnú propagáciu mesta.
Opatrenie 9.1.1	Aktualizácia www stránky mesta.
Opatrenie 9.1.2	Podpora budovania informačných tabúl v meste.
Opatrenie 9.1.3	Podpora spolupráce verejného a súkromného sektora pri propagovaní atraktivít regiónu.

#### **Podprogram 9.2.**

Cieľ 9.2	<b>Rekreačno - relaxačné zázemie mesta.</b> Budovanie relaxačno – rekreačného zázemia mesta.
Opatrenie 9.2.1	Modernizácia a výstavba zariadení cestovného ruchu.

#### **Podprogram 9.3.**

Cieľ 9.3	<b>Cestovný ruch.</b> Podporovať podnikateľské aktivity v cestovnom ruchu.
Opatrenie 9.3.1	Uzavrieť s podnikateľmi dohody o poskytovaní služieb v agroturistike a cestovnom ruchu a o propagovaní ich služieb obcami.
Opatrenie 9.3.2	Podporovať podnikateľské subjekty, neziskové organizácie a inštitúcie pri získavaní finančných prostriedkov z grantov a fondov EÚ.

### **PO 10. Administratíva a bezpečnosť**

V rámci administratívneho zabezpečenia chodu samosprávy vytvárať vhodné podmienky na efektívnych chod úradu. Vytvoriť vhodné pracovné prostredie a technické zabezpečenie.

#### **Podprogram 10.1.**

Cieľ 10.1	<b>Administratíva</b> Zabezpečiť rozvoj administratívnej infraštruktúry a podmienok na výkon samosprávnych funkcií v meste
Opatrenie 10.1.1	Priestory administratívy mestského úradu.





**Podprogram 10.2.**

Cieľ 10.2

Opatrenie 10.2.1

Opatrenie 10.2.2

**Bezpečnosť**

Vytvorenie podmienok na znižovanie kriminality v meste a ochranu majetku obyvateľov a ostatných subjektov v meste.

Rozšírenie a modernizácia kamerového systému.

Zvyšovanie bezpečnosti v meste.

**PO 11. Informatizácia mesta**

Zabezpečenie technických podmienok pre rozvoj informačnej spoločnosti. Umožniť obyvateľom využívať on-line elektronické služby samosprávy. Vytvoriť vhodné podmienky na prechod na e-government na lokálnej úrovni (e-gov, e-vote, e-services, ...). Umožniť obyvateľom mesta a pracovníkom samosprávy zvyšovať svoje počítačové vedomie a zručnosti.

**Podprogram 11.1.**

Cieľ 11.1

Opatrenie 11.1.1

Opatrenie 11.1.2

**Budovanie a rozvoj informačnej infraštruktúry, efektívna verejná správa.**

Zabezpečiť technické podmienky na prechod samosprávy na nový typ vládnutia - e-government.

Rozvoj infraštruktúry informačných systémov samosprávy.

Zavádzanie efektívnych elektronických služieb poskytovaných na úrovni samosprávy.

**Podprogram 11.2.**

Cieľ 11.2

Opatrenie 11.2.1

Opatrenie 11.2.2

Opatrenie 11.2.3

**Počítačová gramotnosť.**

Zvýšenie počítačovej gramotnosti obyvateľov a pracovníkov samosprávy.

Podpora zvyšovania počítačového vedomia u pracovníkov samosprávy.

Podpora zvyšovania počítačového vedomia u obyvateľov mesta.

Podpora vzdelávacích aktivít zameraných na zvyšovanie zručností a vedomostí o internete a motiváciu k používaniu internetu a elektronických služieb.



## **Programová časť** Programu hospodárskeho rozvoja a sociálneho rozvoja Leopoldov 2016 - 2025



## 5.1 PROGRAM 1. HOSPODÁRSTVO A VEDECKO-TECHNICKÝ ROZVOJ

### Strategický zámer

Zlepšiť podmienky pre rozvoj podnikateľských aktivít s dôrazom na zvýšenie úrovne zamestnanosti a úrovne a kvality služieb pre obyvateľov mesta. V oblasti priemyslu je potrebné okrem zachovania stabilných prvkov výroby všetkými možnými opatreniami podporovať vytváranie nových pracovných príležitostí. Z uvedeného dôvodu sa plánuje výstavba priemyselných zón, ktoré by významným spôsobom pozitívne ovplyvnili zamestnanosť a ekonomickú stabilitu v meste.

#### Podprogram 1.1. Podpora malého a stredného podnikania zo strany mesta.

##### Cieľ 1.1 Finančne, legislatívne a technicky podporovať malé a stredné podnikanie zo strany mesta.

Opatrenia podprogramu:

- |                             |  |
|-----------------------------|--|
| Opatrenie 1.1.1<br>Aktivita | <p>Vypracovať postup podpory, výučby a rozvoja tradičných remesiel v meste.</p> <p>Vytvoriť materiálne, finančné a personálne podmienky pre rozvoj tradičných remesiel v meste.</p> <p>Nadviazať spoluprácu vzdelávacích inštitúcií, mesta, podnikateľských subjektov a obyvateľov mesta pri výučbe a prezentácii tradičných remesiel.</p> |
| Opatrenie 1.1.2<br>Aktivita | <p>Podpora budovania kooperačných sietí malých a stredných firiem.</p> <p>Vytvoriť inštitucionálne podmienky na podporu MSP so susednými obcami.</p> <p>Analýza predpokladov budovania kooperačných sietí malých a stredných firiem v meste.</p> <p>Tvorba stratégie budovania kooperačných sietí malých a stredných firiem.</p>           |
| Opatrenie 1.1.3<br>Aktivita | <p>Zakladanie a revitalizácia malých a stredných podnikov s majetkovou účasťou mesta.</p> <p>Zakladanie podnikov a modernizácia technického vybavenia.</p>   |
| Opatrenie 1.1.4<br>Aktivita | <p>Podpora rozvoja obchodných a komerčných služieb v meste.</p> <p>Podpora rozširovania maloobchodných predajní.</p>   |

#### Podprogram 1.2. Podpora tradičných odvetví priemyslu, poľnohospodárstva a lesníctva.

##### Cieľ 1.2 Zabezpečiť rozvoj tradičných remesiel v meste.

Opatrenia podprogramu:

- |                             |   |
|-----------------------------|---|
| Opatrenie 1.2.1<br>Aktivita | <p>Podpora tradičných a nových odvetví priemyslu.</p> <p>Podporovať rozvoj tých odvetví priemyslu, pre ktorých rozvoj sú v okolí regiónu vytvorené ideálne podmienky.</p> <p>Výstavba podnikateľského inkubátora.</p> <p>Zavedenie zvýhodneného daňového systému pre miestnych podnikateľov.</p>  |
| Opatrenie 1.2.2<br>Aktivita | <p>Podpora poľnohospodárstva a potravinárstva.</p> <p>Vypracovanie technickej dokumentácie.</p> <p>Zabezpečiť finalizáciu poľnohospodárskej produkcie – využiť objekty v areáli PD.</p> <p>Modernizácia technologického vybavenia PD.</p> <p>Založenie špeciálnej poľnohospodárskej výroby a distribúcie produkcie.</p> <p>Modernizácia a rozširovanie potravinárskej výroby.</p> |

#### Podprogram 1.3. Podpora inovačných aktivít v podnikoch.

##### Cieľ 1.3 Vytvorenie podmienok na rozvoj inovačných aktivít v súkromných podnikoch.

Opatrenia podprogramu:

- |                             |   |
|-----------------------------|---|
| Opatrenie 1.3.1<br>Aktivita | <p>Zavádzanie nových technológií do súčasných výrobných prevádzok.</p> <p>Podpora podnikateľov zavádzajúcich výrobu na báze progresívnych technológií, pomoc pri získavaní nenávratných finančných prostriedkov zo Štrukturálnych fondov na tento účel.</p> |
| Opatrenie 1.3.2<br>Aktivita | <p>Rekonštrukcia existujúcich zastaralých priemyselných zón, s dôrazom na zavádzanie nových technológií.</p> <p>Vypracovanie technickej dokumentácie.</p> <p>Revitalizácia priemyselných zón.</p>   |

#### Podprogram 1.4. Energetická efektívnosť a progresívne technológie vo výrobe.

##### Cieľ 1.4 Zvýšenie energetickej efektívnosti na strane výroby aj spotreby a zavádzanie progresívnych technológií v energetike.

Opatrenia podprogramu:

- |                             |  |
|-----------------------------|--|
| Opatrenie 1.4.1<br>Aktivita | <p>Podpora výstavby zariadení na využívanie obnoviteľných zdrojov energie.</p> <p>Spracovanie projektov pre výrobu a využitie biomasy ako alternatívneho zdroja vykurovania bytov a objektov pre žiadosti zo zdrojov EÚ.</p> <p>Spracovanie stratégie využitia alternatívnych regionálnych zdrojov energie.</p> <p>Využitie zvýšenej teploty v podzemí, vzduchu na vykurovanie cez tepelné čerpadlá.</p> <p>Využitie možnosti napojenia teplovodu do IBV.</p> <p>Inštalácia solárnych a fotovoltických kolektorov na verejné budovy.</p> |
|-----------------------------|--|



## 5.2 PROGRAM 2. DOPRAVA A KOMUNIKÁCIE

### Strategický zámer

Podpora investičných aktivít so zameraním na modernizáciu a budovanie regionálnych komunikácií (ciest I., II. a III. triedy) zaisťujúcich dopravnú obslužnosť mesta Leopoldov. Zámerom je zabezpečiť také prepojenie osídlenia, ktoré umožní efektívny pohyb ľudí a tovaru, modernizáciu dopravných subsystémov zabezpečujúcich bezpečné a hygienicky vyhovujúce dopravné trasy. Cieľom investícií do tohto typu dopravnej infraštruktúry je odstránenie identifikovaných nedostatkov v cestnej sieti s ohľadom na environmentálny a bezpečnostný aspekt.

#### Podprogram 2.1. Komunikácie

##### Cieľ 2.1 Zabezpečiť výstavbu a rekonštrukciu miestnych komunikácií a ciest I až III. triedy.

Opatrenia podprogramu:

Opatrenie 2.1.1 Aktivity	Výstavba a rekonštrukcia miestnych komunikácií v meste. Vypracovanie technickej dokumentácie. Rekonštrukcia miestnej komunikácie na Hurbanovej ulici. Rekonštrukcia miestnej komunikácie na Hviezdoslavovej ulici. Rekonštrukcia miestnej komunikácie na Hollého ulici. Rekonštrukcia miestnej komunikácie na Nádražnej ulici. Rekonštrukcia miestnej komunikácie na Štefánikovej ulici. Rekonštrukcia miestnej komunikácie na Šulekovskej ceste. Rekonštrukcia miestnej komunikácie na Rázusovej ulici. Rekonštrukcia miestnej komunikácie na Moyzesovej ulici. Výstavba miestnych komunikácií v lokalite Hlohovskej cesty. Rekonštrukcia miestnej komunikácie pri Kine Osveta – Piešťanská cesta. Vytvorenie spevnenej komunikácie Rázusova. Budovanie prístupových MK k novým objektom – zberný dvor.
Opatrenie 2.1.2 Aktivity	Výstavba a rekonštrukcia komunikácií I až III. triedy v meste. Výstavba obchvatu mesta. Výstavba cesty I. triedy – Leopoldov Juh.
Opatrenie 2.1.3 Aktivity	Výstavba cyklotrás na prepojenie sídiel regiónu. Vypracovanie technickej dokumentácie. Výstavba cyklistickej trasy s napojením na jestvujúce trasy v lokalite Štrkova oddelene od motorovej dopravy. Výstavba Považskej trasy pre cykloturistiku vedenej po protipovodňových hrádzach Váhu z Komárna do Žiliny. Budovanie cyklotrasy LEO-HC a okolitých obcí s cieľom spájať samosprávy, rýchlejšie cestovať k objektom záujmu. Vybudovanie cyklotrasy Leopoldov – Červeník a Madunice. Vybudovanie stojiska pre bicykle na železničnej stanici a stojisk v meste.
Opatrenie 2.1.4 Aktivity	Dostavba parkovísk pre potreby občianskej infraštruktúry. Vypracovanie technickej dokumentácie. Výstavba parkovacích miest na Rázusovej ul. – bytové domy 38 miest. Rekonštrukcia parkoviska pri Kine Osveta. Vybudovanie parkovacích miest pri železničnej stanici.
Opatrenie 2.1.5 Aktivity	Dostavba a rekonštrukcia chodníkov popri miestnych komunikáciách. Vypracovanie technickej dokumentácie. Dostavba chodníkov pozdĺž hlavnej trasy cesty III/5132, obojstranne (doplnenie chýbajúcich). Dostavba chodníkov na trasách miestnych komunikácií, u ktorých to šírkové pomery stavebnej čiary umožňujú (min. šírka chodníka 1,5 m). Výstavba bezbariérových vstupov na chodníky pre peších.
Opatrenie 2.1.6 Aktivity	Rekonštrukcia/výstavba mostov a lávok. Výstavba premostenia pre peších a cyklistov nad prepojením prístavu s Drahovským kanálom.
Opatrenie 2.1.7 Aktivity	Úprava dopravnej infraštruktúry. Vybudovanie kruhového objazdu pred vstupom do mesta. Skvalitnenie značenia ulíc v meste. Vytvorenie portálu cyklotrás s napojeniami na regionálnu sieť. Vybudovanie značenia ulíc a smerových tabúl s označením bodov záujmu. Bezpečné riešenia prechodov okolo školských zariadení. Majetkové vysporiadanie pre budovanie MK. Majetkové vysporiadanie pre potreby vybudovania cyklotrasy. Zmapovanie a zaznačenie miest komunikácií s kritickou premávkou a prevádzkou – návrhy riešení.

#### Podprogram 2.2. Doprava

##### Cieľ 2.2 Zabezpečenie dopravného spojenia hromadnou autobusovou dopravou, prípadne železničnou dopravou.

Opatrenia podprogramu:

Opatrenie 2.2.1 Zlepšenie podmienok hromadnej autobusovej dopravy.



Aktivity	Vypracovanie technickej dokumentácie. Rekonštrukcia zastávok SAD so samostatnými pruhmi. Výstavba autobusovej stanice v priestore pred železničnou stanicou. Vybudovanie novej zastávky pri ŽS – nová poloha.
----------	--

### 5.3 PROGRAM 3. TECHNICKÁ INFRAŠTRUKTÚRA

#### Strategický zámer

Rozvoj komplexnej infraštruktúry podporujúcej rozvoj mesta a zohľadňujúcej rast kvality života obyvateľov mesta a životného prostredia. Rozvoj infraštruktúry bude smerovať hlavne k jej rozšíreniu na potenciálne priemyselné zóny v meste, IBV, ako aj na rekonštrukciu súčasnej infraštruktúry - vodovodnej, elektrickej, komunikačnej.

<b>Cieľ 3</b>	<b>Zabezpečiť rozvoj a rekonštrukciu technickej infraštruktúry v meste.</b>
---------------	---

Opatrenia podprogramu:

Opatrenie 3.1 Aktivity	Výstavba inžinierskych sietí v nových lokalitách IBV a HVB. Vypracovanie technickej dokumentácie. Vytváranie možnosti novej IBV – časť Rázusova, Piešťanská.
Opatrenie 3.2 Aktivity	Verejné osvetlenie. Vypracovanie technickej dokumentácie a príprava projektového spisu. Údržba a rozšírenie verejného osvetlenia – LED osvetlenie/iné úsporné technológie.
Opatrenie 3.3 Aktivity	Výstavba bezbariérových vstupov k všetkým verejným budovám. Spracovanie technickej infraštruktúry. Úprava vstupov vo verejných budovách. Výstavba bezbariérového prístupu do budovy Zd. strediska.
Opatrenie 3.4 Aktivity	Mestský rozhlas a televízia. Spracovanie technickej dokumentácie. Zlepšenie informovanosti občanov – oznamy MR cez sms – udržanie systému.
Opatrenie 3.5 Aktivity	Požiarna ochrana. Spracovanie technickej dokumentácie. Výstavba novej hasičskej zbrojnice. Rekonštrukcia a modernizácia vybavenia požiarnej zbrojnice.
Opatrenie 3.6 Aktivity	Mestské cintoríny a pietne miesta. Spracovanie technickej dokumentácie. Revitalizácia cintorína v Leopoldove. Rekonštrukcia domu smútku.
Opatrenie 3.7 Aktivity	Tepelné hospodárstvo a znižovanie energetickej náročnosti budov. Zateplenie nájomného bytového fondu. Zníženie energetickej náročnosti verejných budov. Rekonštrukcia teplovodných rozvodov. Rekonštrukcia a modernizácia zdrojov tepla (na energeticky efektívnejšie).
Opatrenie 3.8 Aktivity	Zásobovanie pitnou vodou. Spracovanie technickej dokumentácie. Rekonštrukcia vodovodnej siete. Rozšírenie kapacity akumulácie vodných zdrojov.
Opatrenie 3.9 Aktivity	Telekomunikačné siete. Spracovanie technickej infraštruktúry. Uloženie telefónnych rozvodov do zeme – výstavba zemných metalických/optických vedení.
Opatrenie 3.10 Aktivity	Zásobovanie elektrickou energiou. Rekonštrukcia elektrickej rozvodnej siete. Rekonštrukcia a rozšírenie kapacity transformátorových staníc. Výstavba elektrickej rozvodnej siete v nových lokalitách.
Opatrenie 3.11 Aktivity	Zásobovanie zemným plynom. Rekonštrukcia rozvodnej siete plynu – strednotlak. Výstavba rozvodnej siete plynu v nových lokalitách.

### 5.4 PROGRAM 4. ODPADOVÉ HOSPODÁRSTVO

#### Strategický zámer

Vytvorenie efektívneho a spoľahlivého systému odvádzania a zneškodňovania odpadov produkovaných subjektmi. Zabezpečiť výstavbu/dostavbu splaškovej a dažďovej kanalizačnej siete. Vytvoriť podmienky na odvoz a likvidáciu TKO a nebezpečného odpadu, vytvorenie podmienok na efektívnu separáciu odpadu v meste.



**Cieľ 4 Nakladanie s komunálnym a drobným stavebným odpadom**

Opatrenia podprogramu:

- Opatrenie 4.1 V súlade s prijatými koncepciami zabezpečiť permanentné znižovanie podielu skladovanej časti odpadov, k čomu organizovať mobilné zbery textílií, kovového odpadu, viacvrstvových obalov nebezpečných odpadov.
- Aktivita Zvýšiť environmentálne povedomie ľudí.  
Zabezpečenie zberného kontajneru 2x ročne.  
Zabezpečenie zberu nebezpečných odpadov.
- Opatrenie 4.2 Efektívna separácia komunálneho odpadu v meste.
- Aktivita Ekonomicky motivovať obyvateľstvo.  
Zabezpečiť požadované podmienky pre realizáciu separovaného zberu.  
Zabezpečenie nádob pre separovaný zber.  
Obstaranie kompostérov pre domáce kompostovanie.
- Opatrenie 4.3 Rekultivácia čiernych skládok a environmentálnych záťaží.
- Aktivita Lokalizácia čiernych skládok.  
Revitalizácia čiernych skládok v meste.
- Opatrenie 4.4 Prevádzka zariadení na efektívny separovný zber - zberné dvory a kompostoviská.
- Aktivita Vypracovanie technickej dokumentácie.  
Výstavba zberného dvora.  
Výstavba mestského kompostoviska.  
Obstaranie mechanizácie pre mestské kompostovisko.  
Obstaranie mechanizácie pre zberný dvor.
- Opatrenie 4.5 Vybudovanie prístreškov a ohrád pre umiestňovanie domového odpadu, umiestnenie malých smetných košov vo verejných komunikačných priestoroch.
- Aktivita Spracovanie technickej dokumentácie.  
Výstavba prístreškov.  
Osadenie smetných košov v centrálnej časti mesta.
- Opatrenie 4.6 Odvádzanie odpadových vôd.
- Aktivita Vypracovanie technickej dokumentácie.  
Výstavba splaškovej kanalizačnej siete v lokalite – Piešťanská – 850 m.  
Výstavba splaškovej kanalizačnej siete v lokalite – Štrkovka.  
Výstavba splaškovej kanalizačnej siete v lokalite – Priemyselný park.  
Výstavba ČOV - Priemyselný park.
- Opatrenie 4.7 Odvádzanie dažďových vôd.
- Aktivita Vypracovanie technickej dokumentácie.  
Realizácia odvodnenia uličných priestorov.

## 5.5 PROGRAM 5. ŽIVOTNÉ PROSTREDIE

### Strategický zámer

Strategickým zámerom mesta je nielen zachovanie existujúceho dobrého stavu životného prostredia a zvyšovania jeho kvality, ale aj eliminácia slabých stránok, neustála osвета, výchova a informovanosť o stave životného prostredia.

**Podprogram 5.1. Informovanosť a poradenstvo**

**Cieľ 5.1 Zabezpečiť účinný systém informovanosti a poradenstva**

Opatrenia podprogramu:

- Opatrenie 5.1.1 Spracovať koncepciu zabezpečenia informovanosti, poradenstva a prevencie v oblasti ŽP. Trvale preferovať poradenstvo a prevenciu pred represiou.
- Aktivita Vypracovanie koncepcie pre ochranu životného prostredia v meste.  
Prezentácia a šírenie osvety v oblasti životného prostredia.

**Podprogram 5.2. Ochrana a racionálne využívanie vôd, ochrana pred povodňami**

**Cieľ 5.2 Zabezpečiť ochranu a racionálne využívanie vôd, ochranu pred povodňami.**

Opatrenia podprogramu:

- Opatrenie 5.2.1 Ochrana vodných tokov pred znečistením.
- Aktivita Zabezpečiť monitoring kvality povrchových a podzemných vôd v priestore mesta Leopoldov.  
Sanácia znečistenia vodných tokov z areálov priemyselných a poľnohospodárskych podnikov.
- Opatrenie 5.2.2 Odvodňovacie a protizáplavové opatrenia.
- Aktivita Spracovanie technickej dokumentácie.  
Revitalizácia protizáplavových opatrení.
- Opatrenie 5.2.3 Revitalizácia koryt vodných tokov a vodných pôch.





Aktivita Vypracovanie technickej dokumentácie.  
Revitalizácia koryt vodných tokov a kanálov.

#### Podprogram 5.3. Ochrana ovzdušia

**Cieľ 5.3 Zabezpečiť účinnú ochranu ovzdušia pred malými a strednými zdrojmi znečistenia nachádzajúcimi sa v katastrálnom území mesta.**

Opatrenia podprogramu:

Opatrenie 5.3.1 Zabezpečiť zníženie produkovaných emisií hlavným zdrojom znečistenia – domácnosti.  
Aktivita Obmedziť spaľovanie fosílnych palív.  
Prechod na alternatívne zdroje vykurovania.

#### Podprogram 5.4. Ochrana a rozvoj ostatných zložiek životného prostredia

**Cieľ 5.4 Realizácia účinných opatrení v oblasti ostatných zložiek životného prostredia.**

Opatrenia podprogramu:

Opatrenie 5.4.1 Realizácia protieróznych opatrení.  
Aktivita Spracovanie technickej dokumentácie.  
Realizácia protieróznych opatrení.

Opatrenie 5.4.2 Oddychové zóny a verejná zeleň.  
Aktivita Spracovanie technickej dokumentácie.  
Rekonštrukcia staničných a predstaničných priestorov.  
Výstavba oddychovej zóny Štrkovka.  
Pasportizácia zelene.  
Budovanie a úprava zelene, rekonštrukcia a budovanie nových udržiavaných plôch.  
Rekonštrukcia starého cintorína na nový park.  
Rekonštrukcia spolkovéj záhrady.

Opatrenie 5.4.3 Doplnenie a udržiavanie brehových porastov vodných tokov.  
Aktivita Vypracovanie technickej dokumentácie.  
Obnova prirodzených porastov tokov.

Opatrenie 5.4.4 Výstavba a estetizácia vstupov do mesta.  
Aktivita Vypracovanie technickej dokumentácie.  
Výstavba cestných dopravných vstupov do mesta Leopoldov.  
Vybudovanie siete vstupných bodov do zastavaných častí mesta v katastri mesta Leopoldov z poľnohospodárskej krajiny v katastri vo väzbe na sieť rekreačných trás regiónu.

Opatrenie 5.4.5 Izolačná zeleň priemyselných zón a hospodárskych dvorov poľnohospodárskych podnikov.  
Aktivita Vypracovanie technickej dokumentácie.  
Zabezpečiť výsadbu izolačnej hygienickej zelene pozdĺž intenzívne zaťažených dopravných koridorov, priemyselných a poľnohospodárskych areálov a skladov.

## 5.6 PROGRAM 6. SOCIÁLNE SLUŽBY A ZDRAVOTNÍCTVO

### Strategický zámer

Neustále rozvíjať širokú paletu sociálnych a zdravotných služieb poskytovaných v meste. Dbáť o ich dostupnosť, kvalitu a vzájomnú vyváženosť s cieľom dosiahnutia dôstojných podmienok života všetkých kategórií obyvateľov mesta.

#### Podprogram 6.1. Sociálne služby

**Cieľ 6.1 Doplniť chýbajúcu infraštruktúru sociálnych zariadení v meste a zvýšiť ich kvalitu.**

Opatrenia podprogramu:

Opatrenie 6.1.1 Starostlivosť o obyvateľov v dôchodkovom veku.  
Aktivita Vybudovanie a zriadenie Domova sociálnych služieb (DSS) pre seniorov v kombinácii s denným stacionárom v budove bývalého PZ.  
Zriadenie klubovne pre seniorov.  
Výstavba denného stacionáru.  
Zriadenie terénnej sociálnej práce a poradenstva.

Opatrenie 6.1.2 Starostlivosť o matky s deťmi a mladé rodiny.  
Aktivita Výber vhodnej alternatívny zariadenia zariadenia.  
Vypracovanie technickej dokumentácie.  
Realizácia – výstavba/rekonštrukcia budovy pre zariadenie poskytujúce sociálne služby.

Opatrenie 6.1.3 Starostlivosť o zdravotne postihnutých obyvateľov a osoby so špeciálnymi potrebami.  
Aktivita Vypracovanie technickej dokumentácie.  
Zriadenie chránenej dielne pre obyvateľov so zdravotným postihnutím.  
Zriadenie novej služby - požičovne zdravotníckych a kompenzačných pomôcok.  
Zriadenie prepravnej služby.



Opatrenie 6.1.4 Marginalizované skupiny a rómske komunity.  
Aktivity Výber vhodnej alternatívy zariadenia zariadenia.  
Vypracovanie technickej dokumentácie.  
Výstavba strediska osobnej hygieny.  
Výstavba mestskej pracovne.  
Zriadenie komunitného centra.

Opatrenie 6.1.5 Mestská nájomná bytová výstavba.  
Aktivity Výstavba nájomných bytov – Rázusova II.

#### Podprogram 6.2. Zdravotnícke služby

##### Cieľ 6.2 Zlepšiť úroveň poskytovania zdravotníckych a sociálnych služieb.

Opatrenia podprogramu:

Opatrenie 6.2.1 Zlepšenie úrovne poskytovania domácej ošetrovateľskej starostlivosti, rozšírenie jej služieb o poskytovanie rehabilitačných cvičení.  
Aktivity Zvýšenie kvality poskytovaných služieb.  
Zvýšenie personálnych kapacít v prípade potreby.

Opatrenie 6.2.2 Podpora poradenskej činnosti.  
Aktivity Zabezpečenie personálnych kapacít.  
Zabezpečenie priestorov.

Opatrenie 6.2.3 Zabezpečiť dostupnosť zdravotnej starostlivosti pre deti a dospelých občanov.  
Aktivity Zabezpečiť v súčinnosti s krajským mestom pre oblasť poskytovania zdravotníckych služieb ich maximálnu dostupnosť.

Opatrenie 6.2.4 Zabezpečovať komplexnú zdravotnú starostlivosť o starých ľudí a dlhodobo chorých.  
Aktivity Rekonštrukcia zdravotného strediska a bezbariérový prístup.  
Výbudovanie výťahu v zdravotnom stredisku.  
Zriadenie nových odborných ambulancií.

#### Podprogram 6.3. Služby zamestnanosti

##### Cieľ 6.3 Zlepšenie zamestnanosti a sociálnej inklúzie rizikových skupín obyvateľov mesta.

Opatrenia podprogramu:

Opatrenie 6.3.1 Realizácia vzdelávacích kurzov v oblasti malého podnikania.  
Aktivity Finančné a personálne zabezpečenie.

Opatrenie 6.3.2 Podpora klientov formou individuálneho poradenstva, posudzovania individuálnych schopností a vypracovávania individuálnych akčných plánov a rozvoj celoživotného poradenstva.  
Aktivity Zabezpečenie priestorov na uskutočňovanie poradenských služieb.  
Personálne zabezpečenie poradenstva.

Opatrenie 6.3.3 Podpora poradensko-vzdelávacích aktivít zameraných na získavanie sociálnych zručností pri hľadaní si zamestnania a komunikácie s potenciálnym zamestnávateľom pre znevýhodnených uchádzačov o zamestnanie.  
Aktivity Zabezpečenie priestorov na uskutočňovanie poradenských služieb.  
Personálne zabezpečenie poradenstva.

## 5.7 PROGRAM 7. VZDELÁVANIE A ŠPORT

### Strategický zámer

Zabezpečenie všestranného rozvoja detí a mládeže. Zlepšenie technického stavu a vybavenia materských a základných škôl. V športe umožniť ponuku čo najširšej palety služieb, zabezpečiť čo najefektívnejšie a transparentné využitie verejných financií k prospechu všetkých občanov mesta. Podpora existujúcich športových podujatí, ako aj vytváranie vhodných podmienok pre rozvoj rôznych druhov športu nielen pre obyvateľov mesta.

#### Podprogram 7.1. Vzdelávanie

##### Cieľ 7.1 Zabezpečiť rozvoj a údržbu infraštruktúry vzdelávania a zabezpečenie podmienok pre efektívnu vzdelávaciu činnosť v meste.

Opatrenia podprogramu:

Opatrenie 7.1.1 Obnova a modernizácia zariadení predškolskej výchovy.  
Aktivity Spracovanie technickej dokumentácie.  
Rozšírenie objektu MŠ o priestory mestskej knižnice (prestávanie knižnice do objektu bývalého MSU).  
Budovanie interaktívnych tried v MŠ.  
Modernizácia vnútorného vybavenia materskej školy.

Opatrenie 7.1.2 Obnova a modernizácia zariadení základného školstva.  
Aktivity Vypracovanie technickej dokumentácie.



	Projektová dokumentácia a majetkové vysporiadanie ZŠ. Rekonštrukcia interiéru ZŠ – rozvody, sociálne zariadenia. Budovanie interaktívnych tried v ZŠ, budovanie odborných tried a tried pre odborné vyučovanie. Zateplenie fasády a strechy budovy školy v starej i novej časti objektu.
Opatrenie 7.1.3 Aktivita	Rekonštrukcia a dostavba areálov ZŠ a MŠ. Vypracovanie technickej dokumentácie. Realizácia parkových a vzdelávacích plôch v objekte školského dvora.
Opatrenie 7.1.4 Aktivita	Podpora záujmovej činnosti. Neformálne vzdelávanie v CVČ. Podpora mimoškolskej činnosti, budovanie CVČ.
Opatrenie 7.1.5 Aktivita	Rekonštrukcia a modernizácia stravovacích zariadení vzdelávacích inštitúcií. Spracovanie technickej dokumentácie. Rekonštrukcia kuchynky ZŠ. Rekonštrukcia kuchynky MŠ.
Opatrenie 7.1.6 Aktivita	Rekonštrukcia a modernizácia budovy školskej športovej infraštruktúry. Zvýšenie využiteľnosti školského ihriska a vytvorenie viacúčelového povrchu ihriska. Vybudovanie dopravného ihriska pre deti MŠ a ZŠ. Vybudovanie novej telocvične v objekte školského dvora. Výstavba viacúčelovej športovej haly pri ZŠ.

#### Podprogram 7.2. Šport

##### Cieľ 7.2. Zabezpečiť trvalé skvalitňovanie vyváženej ponuky výkonnostného a rekreačného športu.

Opatrenia podprogramu:

Opatrenie 7.2.1 Aktivita	Výstavba a rekonštrukcia športovej infraštruktúry. Spracovanie technickej dokumentácie. Riešenie nových priestorov pre jazdecký šport. Rekonštrukcia tenisových kurtov a vybudovanie sociálnych zariadení v objekte spolkovéj záhrady. Rekonštrukcia tréningového ihriska, resp. vybudovanie viacúčelového ihriska s umelým povrchom. Rekonštrukcia oplozenia hracej plochy ihriska MTK. Zriadenie športového detského ihriska v priestoroch starého cintorína.
Opatrenie 7.2.2 Aktivita	Vytváranie materiálnych a finančných podmienok na rozvoj výkonnostného a rekreačného športu v meste. Zabezpečenie materiálno-technického a finančného vybavenia.
Opatrenie 7.2.3 Aktivita	Podpora organizácie športových podujatí regionálneho významu. Zabezpečenie personálnych kapacít. Zabezpečenie materiálno-technického a finančného vybavenia.
Opatrenie 7.2.4 Aktivita	Podpora športových aktivít zdravotne postihnutých občanov. Zabezpečenie materiálno-technického a finančného vybavenia.
Opatrenie 7.2.5 Aktivita	Podporovať talentovanú mládež. Zabezpečenie materiálno-technického a finančného vybavenia.
Opatrenie 7.2.6 Aktivita	Spolupracovať s občianskymi združeniami, inými právnickými a fyzickými osobami, pôsobiace v oblasti telesnej kultúry. Zabezpečenie personálnych kapacít.
Opatrenie 7.2.7 Aktivita	Rozvoj mimoškolskej činnosti – športové kluby, turistika, kultúrne krúžky. Zabezpečenie priestorového a materiálneho vybavenia.

## 5.8 PROGRAM 8. KULTÚRA

### Strategický zámer

Trvalé pôsobenie na kultúrne povedomie obyvateľov pestrou ponukou kultúrnych aktivít organizovaných externými subjektmi. Existencia dôstojných priestorov pre kultúrne aktivity je povinnosť mesta. Priebežná a kreatívna propagácia podujatí má vplyv na imidž mesta a tým aj na cestovný ruch.

#### Podprogram 8.1. Kultúrna infraštruktúra

##### Cieľ 8.1 Kultúrna infraštruktúra, kultúrne a technické pamiatky.

Opatrenia podprogramu:

Opatrenie 8.1.1 Aktivita	Základná kultúrna infraštruktúra. Vypracovanie technickej dokumentácie. Rekonštrukcia objektu kina Osveta na multifunkčné zariadenie – KD, CVČ, klubovne. Zriadenie kancelárie mestského kultúrneho centra. Rekonštrukcia priestorov Spolkovej záhrady s prepojením na športoviská a zriadenie sezónneho pódia s prekrytím a možnosťami využívania pre projekcie, veselice, koncerty.
-----------------------------	---



Rekonštrukcia súčasnej budovy MSÚ na knižnicu a klubové priestory.

Opatrenie 8.1.2 Múzeá a archeologické lokality.  
 Aktivita Sprístupnenie lokalít.

Opatrenie 8.1.3 Kultúrno-historické pamiatky.  
 Aktivita Rekonštrukcia kultúrno-historických pamiatok.

Opatrenie 8.1.4 Organizovanie pravidelných kultúrnych podujatí.  
 Aktivita Podpora kultúrnych podujatí.

#### **Podprogram 8.2. Organizačné zabezpečenie**

##### **Cieľ 8.2 Organizačne zabezpečiť ponuku kultúrnych podujatí v meste.**

Opatrenia podprogramu:

Opatrenie 8.2.1 Spracovať kalendár kultúrnych podujatí na celý rok, tento priebežne aktualizovať. Rozšíriť žánrovú ponuku s orientáciou na hodnotný kultúrny prínos.  
 Aktivita Personálne a finančné zabezpečenie.  
 Spracovanie kalendár kultúrnych podujatí.

#### **Podprogram 8.3. Propagácia v oblasti kultúry**

##### **Cieľ 8.3 Vytvorenie podmienok na efektívnu propagáciu mesta v oblasti kultúry.**

Opatrenia podprogramu:

Opatrenie 8.3.1 Spracovať globálnu koncepciu „propagácie“ histórie mesta v multimediálnej forme.  
 Aktivita Personálne a finančné zabezpečenie.  
 Spracovanie koncepcie v multimediálnej forme.

Opatrenie 8.3.2 Propagácia kultúry na Internete prostredníctvom www stránky mesta.  
 Aktivita Finančné zabezpečenie.  
 Obsahová analýza www stránky.  
 Priebežná aktualizácia www stránky.

## **5.9 PROGRAM 9. PROPAGÁCIA A CESTOVNÝ RUCH**

### **Strategický zámer**

Budovať dobré meno mesta a dosiahnuť, aby sa mesto stalo vyhľadávaným miestom cestovného ruchu v oblasti športu, kultúry a turistiky. Využiť prírodný potenciál, ktorý ponúka blízke aj širšie okolie mesta.

#### **Podprogram 9.1. Propagácia mesta**

##### **Cieľ 9.1 Zabezpečiť účinnú propagáciu mesta.**

Opatrenia podprogramu:

Opatrenie 9.1.1 Aktualizácia www stránky mesta.  
 Aktivita Finančné zabezpečenie.  
 Obsahová analýza www stránky.  
 Priebežná aktualizácia www stránky.

Opatrenie 9.1.2 Podpora budovania informačných tabúl v meste.  
 Aktivita Budovanie a inštalácia tabúl informujúcich o atrakciách mesta.  
 Budovanie a inštalácia tabúl propagujúcich kultúrne hodnoty mesta.

Opatrenie 9.1.3. Podpora spolupráce verejného a súkromného sektora pri propagovaní atrakcií regiónu.  
 Aktivita Budovanie partnerstiev.

#### **Podprogram 9.2. Rekreačno - relaxačné zázemie mesta.**

##### **Cieľ 9.2 Budovanie relaxačno – rekreačného zázemia mesta.**

Opatrenia podprogramu:

Opatrenie 9.2.1 Modernizácia a výstavba zariadení cestovného ruchu.  
 Aktivita Spracovanie technickej dokumentácie.  
 Sprístupnenie a využívanie Štrkovky pre voľnočasové aktivity – úprava prístupu, brehov a okolia.  
 Vytvorenie náučnej a prezentačnej trasy naprieč mestom s vyznačením najvýznamnejších bodov a ich vyznačením v mape i teréne.  
 Udržiavanie začatých tradícií a budovanie nových v oblasti organizovania podujatí.

#### **Podprogram 9.3. Cestovný ruch.**

##### **Cieľ 9.3 Podporovať podnikateľské aktivity v cestovnom ruchu.**



Opatrenia podprogramu:

- Opatrenie 9.3.1 Uzavrieť s podnikateľmi dohody o poskytovaní služieb v agroturistike a cestovnom ruchu a o propagovaní ich služieb obcami.  
Aktivita Zabezpečenie personálnych kapacít.
- Opatrenie 9.3.2 Podporovať podnikateľské subjekty, neziskové organizácie a inštitúcie pri získavaní finančných prostriedkov z grantov a fondov EÚ.  
Aktivita Zabezpečenie personálnych kapacít.

## 5.10 PROGRAM 10. ADMINISTRATÍVA A BEZPEČNOSŤ

### Strategický zámer

Vytvoriť podmienky na efektívnu prácu mestského úradu. Vytvoriť vyhovujúce podmienky na poskytovanie verejných služieb, estetizácia a funkčnosť miesta kontaktu so zákazníkmi mestského úradu, vytváranie vhodných technických a pracovných podmienok na mestských úradoch. Vytvorenie podmienok na znižovanie kriminality v meste a ochranu majetku obyvateľov a ostatných subjektov v meste.

#### Podprogram 10.1. Administratíva

<b>Cieľ 10.1</b>	<b>Zabezpečiť rozvoj administratívnej infraštruktúry a podmienok na výkon samosprávnych funkcií v meste</b>
------------------	---

Opatrenia podprogramu:

- Opatrenie 10.1.1 Priestory administratívy mestského úradu.  
Aktivita Spracovanie technickej dokumentácie.  
Výstavba novej budovy MsÚ.

#### Podprogram 10.2. Bezpečnosť

<b>Cieľ 10.2</b>	<b>Vytvorenie podmienok na znižovanie kriminality v meste a ochranu majetku obyvateľov a ostatných subjektov v meste.</b>
------------------	---

Opatrenia podprogramu:

- Opatrenie 10.2.1 Rozšírenie a modernizácia kamerového systému.  
Aktivita Rozšírenie kamerového systému.  
Inštalácia fotopascí na problematických miestach v meste.
- Opatrenie 10.2.2 Zvyšovanie bezpečnosti v meste.  
Aktivita Zriadenie obecnej polície.

## 5.11 PROGRAM 11. INFORMATIZÁCIA MESTA

### Strategický zámer

Zabezpečenie technických podmienok pre rozvoj informačnej spoločnosti. Umožniť obyvateľom využívať on-line elektronické služby samosprávy. Vytvoriť vhodné podmienky na prechod na e-government na lokálnej úrovni (e-vote, e-services,...). Umožniť obyvateľom mesta a pracovníkom samosprávy zvyšovať svoje počítačové vedomie a zručnosti.

#### Podprogram 11.1. Budovanie a rozvoj informačnej infraštruktúry, efektívna verejná správa.

<b>Cieľ 11.1</b>	<b>Zabezpečiť technické podmienky na prechod samosprávy na nový typ vládnutia - e - government.</b>
------------------	---

Opatrenia podprogramu:

- Opatrenie 11.1.1 Rozvoj infraštruktúry informačných systémov samosprávy.  
Aktivita Technické zabezpečenie IS.  
Tvorba základného SW na komunikáciu občan – samospráva – podnikateľské subjekty.
- Opatrenie 11.1.2 Zavádzanie efektívnych elektronických služieb poskytovaných na úrovni samosprávy.  
Aktivita Tvorba aplikačného softwaru na zabezpečenie e – služieb v meste.  
Tvorba SW na realizáciu e-vote na miestnej úrovni.

#### Podprogram 11.2. Počítačová gramotnosť.

<b>Cieľ 11.2</b>	<b>Zvýšenie počítačovej gramotnosti obyvateľov a pracovníkov samosprávy.</b>
------------------	--

Opatrenia podprogramu:



- Opatrenie 11.2.1 Aktivita Podpora zvyšovania počítačového vedomia u pracovníkov samosprávy. Realizácia kurzov v oblasti nových SW pre pracovníkov miestnej samosprávy.
- Opatrenie 11.2.2 Aktivita Podpora zvyšovania počítačového vedomia u obyvateľov mesta. Realizácia kurzov na zvyšovanie počítačového vedomia u obyvateľov mesta. Realizácia kurzov na obsluhu a používanie mestského informačného a komunikačného systému.
- Opatrenie 11.2.3 Aktivita Podpora vzdelávacích aktivít zameraných na zvyšovanie zručností a vedomostí o internete a motiváciu k používaniu internetu a elektronických služieb. Realizácia kurzov na zvyšovanie vedomostí o internete.

## 6 MERATEĽNÉ INDIKÁTORY

Monitorovanie Programu hospodárskeho rozvoja a sociálneho rozvoja mesta Leopoldov sa vykonáva na základe súboru indikátorov priradených k jednotlivým cieľom a opatreniam (ktoré môžu byť priebežne konkretizované). Indikátory podporujú oprávnenosť verejných výdavkov na jednotlivé opatrenia a zároveň preukazujú ekonomickú účinnosť realizovaných verejných výdavkov. Indikátory budú zároveň základným faktorom pri tvorbe kritérií na čerpanie finančnej podpory z regionálneho rozvojového fondu.

### 6.1 PROGRAM 1. HOSPODÁRSTVO A VEDECKO-TECHNICKÝ ROZVOJ

#### Podprogram 1.1. Podpora malého a stredného podnikania zo strany mesta.

Cieľ 1.1 Finančne, legislatívne a technicky podporovať malé a stredné podnikanie zo strany mesta.							
Opatrenia	Názov	Merateľné indikátory	Typ	Merná jednotka	Inform. zdroj	Vých. hodnota	Cieľová hodnota
Opatrenie 1.1.1	Vypracovať postup podpory, výučby a rozvoja tradičných remesiel v meste.	Počet úspešných absolventov programov ČZV podporených z projektov OPV	dopad	absolútny počet	mesto Leopoldov	0	15
		Produktivita práce ako dôsledok rozvoja ľudského kapitálu	vplyv	%	mesto Leopoldov	0	15
Opatrenie 1.1.2	Podpora budovania kooperačných sietí malých a stredných firiem.	Počet nových podnikateľských subjektov	dopad	počet	mesto Leopoldov	0	5
		Počet vytvorených nových pracovných miest	dopad	počet	podn. subjekt	0	20
Opatrenie 1.1.3	Zakladanie a revitalizácia malých a stredných podnikov s majetkovou účasťou mesta.	Počet vytvorených nových pracovných miest	dopad	počet	podn. subjekt	0	15
		Počet nových a zrevitalizovaných podnikateľských subjektov	dopad	počet	podn. subjekt	0	2
		Nárast tržieb	výsledok	%	podn. subjekt	7	15
Opatrenie 1.1.4	Podpora rozvoja obchodných a komerčných služieb v meste.	Počet vytvorených nových pracovných miest	dopad	počet	podn. subjekt	0	25
		Počet nových podnikateľských subjektov	dopad	počet	podn. subjekt	0	5
		Celková predajná plocha	výsledok	m <sup>2</sup>	podn. subjekt	0	3000

#### Podprogram 1.2. Podpora tradičných odvetví priemyslu, poľnohospodárstva a lesníctva.

Cieľ 1.2 Zabezpečiť rozvoj tradičných remesiel v meste.							
Opatrenia	Názov	Merateľné indikátory	Typ	Merná jednotka	Inform. zdroj	Vých. hodnota	Cieľová hodnota
Opatrenie 1.2.1	Podpora tradičných a nových odvetví priemyslu.	Počet vytvorených nových pracovných miest	dopad	počet	podn. subjekt	0	20
		Nárast pridanej hodnoty	dopad	%	podn. subjekt	5	15
		Počet podporených projektov	výstup	počet	podn. subjekt	0	5
		Nárast tržieb	výsledok	%	podn. subjekt	5	15
		Výdavky na inovácie	výsledok	€	podn. subjekt	0	3 mil.
Opatrenie 1.2.2	Podpora poľnohospodárstva a potravinárstva.	Počet vytvorených nových pracovných miest	dopad	počet	podn. subjekt	0	20
		Nárast pridanej hodnoty	dopad	%	podn. subjekt	5	10
		Nárast tržieb	výsledok	%	podn. subjekt	7	15
		Počet podporených projektov	výstup	počet	podn. subjekt	0	4
		Výdavky na inovácie	výsledok	€	podn. subjekt	0	3 mil.

#### Podprogram 1.3. Podpora inovačných aktivít v podnikoch.





**Cieľ 1.3 Vytvorenie podmienok na rozvoj inovačných aktivít v súkromných podnikoch.**

Opatrenia	Názov	Merateľné indikátory	Typ	Merná jednotka	Inform. zdroj	Vých. hodnota	Cieľová hodnota
Opatrenie 1.3.1	Zavádzanie nových technológií do súčasných výrobných prevádzok.	Počet vytvorených nových pracovných miest	dopad	počet	podn. subjekt	0	15
		Nárast pridanej hodnoty	dopad	%	podn. subjekt	5	15
		Nárast tržieb	výsledok	%	podn. subjekt	5	10
		Výdavky na inovácie	výsledok	€	podn. subjekt	0	1,5 mil.
Opatrenie 1.3.2	Rekonštrukcia existujúcich zastaralých priemyselných zón, s dôrazom na zavádzanie nových technológií.	Počet vytvorených nových pracovných miest	dopad	počet	podn. subjekt	0	30
		Nárast pridanej hodnoty	dopad	%	podn. subjekt	5	15
		Nárast tržieb	výsledok	%	podn. subjekt	5	10
		Výdavky na inovácie	výsledok	€	podn. subjekt	0	2 mil.

**Podprogram 1.4. Energetická efektívnosť a progresívne technológie vo výrobe.**

**Cieľ 1.4 Zvýšenie energetickej efektívnosti na strane výroby aj spotreby a zavádzanie progresívnych technológií v energetike.**

Opatrenia	Názov	Merateľné indikátory	Typ	Merná jednotka	Inform. zdroj	Vých. hodnota	Cieľová hodnota
Opatrenie 1.4.1	Podpora výstavby zariadení na využívanie obnoviteľných zdrojov energie.	Objem preinvestovaných prostriedkov	výsledok	€	mesto Leopoldov	0	3000 tis.
		Objem vyprodukovanej elektrickej energie	výsledok	kWA	mesto Leopoldov	0	2000
		Počet vytvorených nových pracovných miest	dopad	počet	mesto Leopoldov	0	5

## 6.2 PROGRAM 2. DOPRAVA A KOMUNIKÁCIE

**Podprogram 2.1. Komunikácie**

**Cieľ 2.1 Zabezpečiť výstavbu a rekonštrukciu miestnych komunikácií a ciest I až III. triedy.**

Opatrenia	Názov	Merateľné indikátory	Typ	Merná jednotka	Inform. zdroj	Vých. hodnota	Cieľová hodnota
Opatrenie 2.1.1	Výstavba a rekonštrukcia miestnych komunikácií v meste.	Dĺžka rekonštruovaných a novovybudovaných ciest II. a III. triedy a miestnych komunikácií	výstup	km	mesto Leopoldov	0	10
		Dĺžka novovybudovaných chodníkov	výstup	km	mesto Leopoldov	0	0
		Počet užívateľov podporených Projektov	výsledok	počet	mesto Leopoldov	0	4164
		Počet vytvorených pracovných miest	výsledok	počet	mesto Leopoldov	0	0
Opatrenie 2.1.2	Výstavba a rekonštrukcia komunikácií I až III. triedy v meste.	Dĺžka rekonštruovaných a novovybudovaných ciest II. a III. triedy a miestnych komunikácií	výstup	km	mesto Leopoldov	0	5
		Dĺžka novovybudovaných chodníkov	výstup	km	mesto Leopoldov	0	0
		Počet užívateľov podporených Projektov	výsledok	počet	mesto Leopoldov	-	4164
		Počet vytvorených pracovných miest	výsledok	počet	mesto Leopoldov	0	0
Opatrenie 2.1.3	Výstavba cyklotrás na prepojenie sídiel regiónu.	Dĺžka vybudovaných cyklotrás	výstup	km	mesto Leopoldov	0	15
		Počet užívateľov podporených Projektov	výsledok	počet	mesto Leopoldov	0	1500
		Počet nových návštevníkov mesta	výsledok	počet	mesto Leopoldov	0	4000
		Počet vytvorených pracovných miest	výsledok	počet	mesto Leopoldov	0	0
Opatrenie 2.1.4	Dostavba parkovísk pre potreby občianskej infraštruktúry.	Počet novovybudovaných parkovacích miest	výstup	počet	mesto Leopoldov	0	100
		Počet užívateľov podporených Projektov	výsledok	počet	mesto Leopoldov	0	4164
		Počet vytvorených pracovných miest	výsledok	počet	mesto Leopoldov	0	0
Opatrenie 2.1.5	Dostavba a rekonštrukcia chodníkov popri miestnych komunikáciách.	Dĺžka rekonštruovaných chodníkov	výstup	km	mesto Leopoldov	0	10
		Dĺžka novovybudovaných chodníkov	výstup	km	mesto Leopoldov	0	5
		Počet užívateľov podporených Projektov	výsledok	počet	mesto Leopoldov	0	4164
		Počet vytvorených pracovných miest	výsledok	počet	mesto Leopoldov	0	0
Opatrenie 2.1.6	Rekonštrukcia mostov a lávok.	Počet zrekonštruovaných a vybudovaných mostov	výstup	počet	mesto Leopoldov	0	2
		Počet užívateľov podporených Projektov	výsledok	počet	mesto Leopoldov	4164	4164



Opatrenie 2.1.7	Úprava dopravnej infraštruktúry.	Počet novovybudovaných dopravných technických zariadení	výsledok	počet	mesto Leopoldov	0	10
		Dĺžka novovybudovaných komunikácií	výstup	km	mesto Leopoldov	0	0

**Podprogram 2.2. Doprava**

**Cieľ 2.2 Zabezpečenie dopravného spojenia hromadnou autobusovou dopravou, prípadne železničnou dopravou.**

Opatrenia	Názov	Merateľné indikátory	Typ	Merná jednotka	Inform. zdroj	Vých. hodnota	Cieľová hodnota
Opatrenie 2.2.1	Zlepšenie podmienok hromadnej autobusovej dopravy.	Počet zrekonštruovaných zastávok SAD	výstup	počet	mesto Leopoldov	0	10
		Počet užívateľov podporených projektov	výsledok	počet	mesto Leopoldov	0	4164
		Počet vytvorených pracovných miest	výsledok	počet	mesto Leopoldov	0	0

## 6.3 PROGRAM 3. TECHNICKÁ INFRAŠTRUKTÚRA

**Cieľ 3 Zabezpečiť rozvoj a rekonštrukciu technickej infraštruktúry v meste.**

Opatrenia	Názov	Merateľné indikátory	Typ	Merná jednotka	Inform. zdroj	Vých. hodnota	Cieľová hodnota
Opatrenie 3.1	Výstavba inžinierskych sietí v nových lokalitách IBV a HVB.	Celková nová plocha pre IBV	výsledok	ha	mesto Leopoldov	0	20
		Počet nových obyvateľov mesta	dopad	osoby	mesto Leopoldov	0	400
Opatrenie 3.2	Verejné osvetlenie.	Počet inštalovaných svietidiel	výsledok	počet	mesto Leopoldov	0	200
		Zvýšenie pokrytia územia verejným osvetlením	dopad	%	mesto Leopoldov	85	100
		Počet podporených Projektov, prostredníctvom ktorých boli vytvorené podmienky na poskytovanie nových služieb verejnej infraštruktúry	dopadu	počet	mesto Leopoldov	0	1
Opatrenie 3.3	Výstavba bezbariérových vstupov k všetkým verejným budovám.	Počet prestavaných budov na bezbariérový prístup	dopad	počet	mesto Leopoldov	0	5
		Počet užívateľov podporených Projektov	výsledok	počet	mesto Leopoldov	0	30
		Počet podporených Projektov, prostredníctvom ktorých boli vytvorené podmienky na poskytovanie nových služieb verejnej infraštruktúry	dopadu	počet	mesto Leopoldov	0	5
Opatrenie 3.4	Mestský rozhlas a televízia.	Pokrytie územia rozhlasom	dopad	%	mesto Leopoldov	90	100
		Počet užívateľov podporených Projektov	výsledok	počet	mesto Leopoldov	0	4164
		Počet novonainštalovaných reprosústav,	výstup	počet	mesto Leopoldov	0	100
Opatrenie 3.5	Požiarna ochrana.	Počet podporených Projektov, prostredníctvom ktorých boli vytvorené podmienky na poskytovanie nových služieb verejnej infraštruktúry	dopadu	počet	mesto Leopoldov	0	1
		Výmera zrekonštruovaných a novovybudovaných priestorov v m <sup>2</sup>	výstup	m <sup>2</sup>	mesto Leopoldov	0	150
Opatrenie 3.6	Mestské cintoríny a pietne miesta.	Plocha zrekonštruovaného cintorína	výstup	m <sup>2</sup>	mesto Leopoldov	0	4000
		Počet vysadených krov a drevín	výsledok	počet	mesto Leopoldov	0	150
Opatrenie 3.7	Tepelné hospodárstvo a znižovanie energetickej náročnosti budov.	Počet užívateľov podporených Projektov	výsledok	počet	mesto Leopoldov	0	2000
Opatrenie 3.8	Zásobovanie pitnou vodou.	Percento obyvateľov zásobovaných vodou z verejných vodovodov	kontextový	%	mesto Leopoldov	95	99
		Dĺžka vybudovanej/zrekonštruovanej vodovodnej siete	výsledok	km	mesto Leopoldov	0	15
		Počet užívateľov podporených Projektov	výsledok	počet	mesto Leopoldov	0	400
Opatrenie 3.9	Telekomunikačné siete.	Dĺžka zrekonštruovanej siete	výsledok	počet	mesto Leopoldov	0	15
		Počet užívateľov podporených Projektov	výsledok	počet	mesto Leopoldov	0	4164
Opatrenie 3.10	Zásobovanie elektrickou energiou.	Zvýšenie kapacity v %	dopad	%	mesto Leopoldov	0	20
		Počet užívateľov podporených Projektov	výsledok	počet	mesto Leopoldov	0	4164
Opatrenie 3.11	Zásobovanie zemným plynom.	Dĺžka rekonštruovanej a novovybudovanej infraštruktúry	dopad	km	mesto Leopoldov	0	5
		Počet užívateľov podporených Projektov	výsledok	počet	mesto Leopoldov	0	4164
		Počet podporených Projektov, prostredníctvom ktorých boli vytvorené ...	dopadu	počet	mesto Leopoldov	0	1



## 6.4 PROGRAM 4. ODPADOVÉ HOSPODÁRSTVO

Cieľ 4 Nakladanie s komunálnym a drobným stavebným odpadom							
Opatrenia	Názov	Merateľné indikátory	Typ	Merná jednotka	Inform. zdroj	Vých. hodnota	Cieľová hodnota
Opatrenie 4.1	V súlade s prijatými koncepciami zabezpečiť permanentné znižovanie podielu skladovanej časti odpadov, k čomu organizovať mobilné zbery textílií, kovového odpadu, viacvrstvových obalov nebezpečných odpadov.	Produkcia komunálneho odpadu	ŠÚ SR	tony	mesto Leopoldov	0	700
		Zneškodnený komunálny odpad	MŽP SR	tony	mesto Leopoldov	0	620
		Objem separovaného odpadu.	dopad	tony	mesto Leopoldov	0	4
		Znižovanie objemu produkovaného odpadu	dopad	%	mesto Leopoldov	0	5
Opatrenie 4.2	Efektívna separácia komunálneho odpadu v meste.	Objem separovaného odpadu.	dopad	tony	mesto Leopoldov	0	80
		Znižovanie objemu produkovaného odpadu	dopad	tony	mesto Leopoldov	0	5
		Zneškodnený komunálny odpad	MŽP SR	kontextový	mesto Leopoldov	0	620
Opatrenie 4.3	Rekultivácia čiernych skládok a environmentálnych zátŕaží.	Plocha rekultivovanej skládky KO, čiernych skládok.	výsledok	ha	mesto Leopoldov	0	4
Opatrenie 4.4	Prevádzka zariadení na efektívny separovný zber - zberné dvory a kompostoviská.	Objem uskladneného odpadu v tonách,	dopad	tony	mesto Leopoldov	0	30
		Počet vybudovaných kompostovísk	Výsledok	počet	mesto Leopoldov	0	1
Opatrenie 4.5	Vybudovanie prístreškov a ohrád pre umiestňovanie ...	Počet užívateľov podporených projektov	výsledok	počet	mesto Leopoldov	0	4164
Opatrenie 4.6	Odvádzanie odpadových vôd.	Dĺžka novovybudovanej splaškovej kanalizácie	výsledok	km	mesto Leopoldov	0	5
Opatrenie 4.7	Odvádzanie dažďových vôd.	Dĺžka novovybudovanej dažďovej kanalizácie	výsledok	km	mesto Leopoldov	0	10

## 6.5 PROGRAM 5. ŽIVOTNÉ PROSTREDIE

### Podprogram 5.1. Informovanosť a poradenstvo

Cieľ 5.1 Zabezpečiť účinný systém informovanosti a poradenstva							
Opatrenia	Názov	Merateľné indikátory	Typ	Merná jednotka	Inform. zdroj	Vých. hodnota	Cieľová hodnota
Opatrenie 5.1.1	Spracovať koncepciu zabezpečenia informovanosti, poradenstva a prevencie v oblasti ŽP. Trvale preferovať poradenstvo a prevenciu pred represiou.	Počet vypracovaných koncepcií	výsledok	počet	mesto Leopoldov	0	1
		Počet užívateľov podporených projektov	výsledok	počet	mesto Leopoldov	0	4164

### Podprogram 5.2. Ochrana a racionálne využívanie vôd, ochrana pred povodňami

Cieľ 5.2 Zabezpečiť ochranu a racionálne využívanie vôd, ochranu pred povodňami.							
Opatrenia	Názov	Merateľné indikátory	Typ	Merná jednotka	Inform. zdroj	Vých. hodnota	Cieľová hodnota
Opatrenie 5.2.1	Ochrana vodných tokov pred znečistením.	Percento obyvateľov zásobovaných vodou z verejných vodovodov	kontextový	%	mesto Leopoldov	90	99
		Dĺžka vybudovanej vodovodnej siete	výsledok	km	mesto Leopoldov	0	2
Opatrenie 5.2.2	Odvodňovacie a protizáplavové opatrenia.	Dĺžka upravených korýt	výsledok	km	mesto Leopoldov	0	2
		Dĺžka odvodňovacích kanálov	výsledok	počet	mesto Leopoldov	0	5
		Počet vytvorených protizáplavových hrádí	výsledok	počet	mesto Leopoldov	0	0
Opatrenie 5.2.3	Revitalizácia korýt vodných tokov a vodných pôch.	Dĺžka zrekonštruovaných korýt tokov	výsledok	km	mesto Leopoldov	0	4
		Počet zrevitalizovaných vodných plôch	dopad	počet	mesto Leopoldov	0	1

### Podprogram 5.3. Ochrana ovzdušia

Cieľ 5.3 Zabezpečiť účinnú ochranu ovzdušia pred malými a strednými zdrojmi znečistenia nachádzajúcimi sa v katastrálnom území mesta							
Opatrenia	Názov	Merateľné indikátory	Typ	Merná jednotka	Inform. zdroj	Vých. hodnota	Cieľová hodnota
Opatrenie 5.3.1	Zabezpečiť zníženie produkovaných emisií hlavným zdrojom znečistenia – domácnosťami.	Počet domácností s vykurovaním alternatívnymi zdrojmi energie	výsledok	%	mesto Leopoldov	0	40



#### Podprogram 5.4. Ochrana a rozvoj ostatných zložiek životného prostredia

Cieľ 5.4 Realizácia účinných opatrení v oblasti ostatných zložiek životného prostredia.							
Opatrenia	Názov	Merateľné indikátory	Typ	Merná jednotka	Inform. zdroj	Vých. hodnota	Cieľová hodnota
Opatrenie 5.4.1	Realizácia protierózných opatrení.	Celková plocha s realizovanými opatreniami	výstup	ha	mesto Leopoldov	0	1
		Počet užívateľov podporených Projektov	výsledok	počet	mesto Leopoldov	0	4164
		Počet vysadených nových krovín a stromov,	výsledok	počet	mesto Leopoldov	0	50
Opatrenie 5.4.2	Oddychové zóny a verejná zeleň.	Plocha zrekonštruovaných OZ	výsledok	m <sup>2</sup>	mesto Leopoldov	0	7000
		Počet vysadených krov a drevín	výsledok	počet	mesto Leopoldov	0	1000
Opatrenie 5.4.3	Doplnenie a udržiavanie brehových porastov vodných tokov.	Počet vysadených krov a drevín	výsledok	počet	mesto Leopoldov	0	200
		Plocha upravených verejných plôch	výsledok	ha	mesto Leopoldov	0	2
Opatrenie 5.4.4	Výstavba a estetizácia vstupov do mesta.	Počet vysadených krov a drevín	výsledok	počet	mesto Leopoldov	0	50
		Plocha upravených verejných plôch	výsledok	m <sup>2</sup>	mesto Leopoldov	0	250
Opatrenie 5.4.5	Izolačná zeleň priemyselných zón a hospodárskych dvorov poľnohospodárskych podnikov.	Počet vysadených krov a drevín	výsledok	počet	mesto Leopoldov	0	200
		Plocha upravených verejných plôch	výsledok	m <sup>2</sup>	mesto Leopoldov	0	4164
		Počet vytvorených pracovných miest	výsledok	počet	mesto Leopoldov	0	0

## 6.6 PROGRAM 6. SOCIÁLNE SLUŽBY A ZDRAVOTNÍCTVO

#### Podprogram 6.1. Sociálne služby

Cieľ 6.1 Doplniť chýbajúcu infraštruktúru sociálnych zariadení v meste a zvýšiť ich kvalitu.							
Opatrenia	Názov	Merateľné indikátory	Typ	Merná jednotka	Inform. zdroj	Vých. hodnota	Cieľová hodnota
Opatrenie 6.1.1	Starostlivosť o obyvateľov v dôchodkovom veku.	Počet užívateľov podporených projektov	výsledku	počet	mesto Leopoldov	0	150
		Počet podporených Projektov	výsledku	počet	mesto Leopoldov	0	3
Opatrenie 6.1.2	Starostlivosť o matky s deťmi a mladé rodiny.	Počet užívateľov podporených projektov	výsledku	počet	mesto Leopoldov	0	50
		Počet podporených projektov	výsledku	počet	mesto Leopoldov	0	3
		Počet vytvorených pracovných miest	výsledku	počet	mesto Leopoldov	0	0
Opatrenie 6.1.3	Starostlivosť o zdravotne postihnutých obyvateľov a osoby so špeciálnymi potrebami.	Počet podporených projektov	výsledku	počet	mesto Leopoldov	0	2
		Počet vydaných jedál za deň	výsledku	m <sup>2</sup>	mesto Leopoldov	0	50
		Počet užívateľov podporených projektov	výsledku	počet	mesto Leopoldov	0	60
Opatrenie 6.1.4	Marginalizované skupiny a rómske komunity.	Počet užívateľov podporených projektov	výsledku	počet	mesto Leopoldov	0	500
		Počet podporených projektov	výsledku	počet	mesto Leopoldov	0	2
		Počet vytvorených pracovných miest	výsledku	počet	mesto Leopoldov	0	4
Opatrenie 6.1.5	Mestská nájomná bytová výstavba.	Počet užívateľov podporených projektov	výsledku	počet	mesto Leopoldov	0	150
		Počet podporených projektov	výsledku	počet	mesto Leopoldov	0	6

#### Podprogram 6.2. Zdravotnícke služby

Cieľ 6.2 Zlepšiť úroveň poskytovania zdravotníckych a sociálnych služieb.							
Opatrenia	Názov	Merateľné indikátory	Typ	Merná jednotka	Inform. zdroj	Vých. hodnota	Cieľová hodnota
Opatrenie 6.2.1	Zlepšenie úrovne poskytovania domácej ošetrovateľskej starostlivosti, rozšírenie jej služieb o poskytovanie rehabilitačných cvičení.	Počet podporených projektov, prostredníctvom ktorých boli vytvorené ...	dopadu	počet	mesto Leopoldov	0	1
		Počet užívateľov podporených projektov	výsledku	počet	mesto Leopoldov	0	15
Opatrenie 6.2.2	Podpora poradenskej činnosti.	Počet užívateľov podporených projektov	výsledku	počet	mesto Leopoldov	0	25
		Počet podporených projektov	výstup	počet	mesto Leopoldov	0	1
Opatrenie	Zabezpečiť dostupnosť	Počet podporených projektov,	dopadu	počet	mesto	0	10



6.2.3	zdravotnej starostlivosti pre dospelých občanov.	prostredníctvom ktorých boli vytvorené podmienky na poskytovanie nových služieb verejnej infraštruktúry			Leopoldov		
		Počet užívateľov podporených projektov	výsledku	počet	mesto Leopoldov	0	4164
Opatrenie 6.2.4	Zabezpečovať komplexnú zdravotnú starostlivosť o starých ľudí a dlhodobých chorých.	Počet podporených projektov, prostredníctvom ktorých boli vytvorené podmienky na poskytovanie nových služieb verejnej infraštruktúry	dopadu	počet	mesto Leopoldov	0	3
		Počet užívateľov podporených projektov	výsledku	počet	mesto Leopoldov	0	4164

#### Podprogram 6.3. Služby zamestnanosti

##### Cieľ 6.3 Zlepšenie zamestnanosti a sociálnej inklúzie rizikových skupín obyvateľov mesta.

Opatrenia	Názov	Merateľné indikátory	Typ	Merná jednotka	Inform. zdroj	Vých. hodnota	Cieľová hodnota
Opatrenie 6.3.1	Realizácia vzdelávacích kurzov v oblasti malého podnikania.	počet úspešných absolventov programov ČZV podporených z projektov OPV	výstup	absolútny počet	mesto Leopoldov	0	25
		produktivita práce ako dôsledok rozvoja ľudského kapitálu	vplyv	%	mesto Leopoldov	20	35
Opatrenie 6.3.2	Podpora klientov formou individuálneho poradenstva, posudzovania individuálnych schopností a ....	Počet užívateľov podporených projektov	výsledku	počet	mesto Leopoldov	0	15
		Počet podporených projektov	výstupu	počet	mesto Leopoldov	0	1
Opatrenie 6.3.3	Podpora poradensko-vzdelávacích aktivít zameraných na získavanie sociálnych zručností pri hľadaní si zamestnania a komunikácie s potenciálnym zamestnávateľom pre znevýhodnených uchádzačov o zamestnanie.	Počet užívateľov podporených projektov	výsledku	počet	mesto Leopoldov	0	15
		Počet podporených projektov	výstupu	počet	mesto Leopoldov	0	5
		Zníženie nezamestnanosti	dopad	%	mesto Leopoldov	0	5
		Počet novozaložených podnikateľských subjektov	dopad	%	mesto Leopoldov	0	5

## 6.7 PROGRAM 7. VZDELÁVANIE A ŠPORT

#### Podprogram 7.1. Vzdelávanie

##### Cieľ 7.1 Zabezpečiť rozvoj a údržbu infraštruktúry vzdelávania a zabezpečenie podmienok pre efektívnu vzdelávaciu činnosť v meste.

Opatrenia	Názov	Merateľné indikátory	Typ	Merná jednotka	Inform. zdroj	Vých. hodnota	Cieľová hodnota
Opatrenie 7.1.1	Obnova a modernizácia zariadení predškolskej výchovy.	Výmera vybudovaných priestorov v m <sup>2</sup>	výstup	m <sup>2</sup>	mesto Leopoldov	0	500
		Výmera zrekonštruovaných priestorov v m <sup>2</sup>	výstupu	m <sup>2</sup>	mesto Leopoldov	0	0
		Počet užívateľov podporených projektov	výsledku	počet	mesto Leopoldov	0	94
Opatrenie 7.1.2	Obnova a modernizácia zariadení základného školstva.	Počet novovybavených miestností	výstup	m <sup>2</sup>	mesto Leopoldov	0	10
		Výmera zrekonštruovaných a novovybudovaných priestorov v m <sup>2</sup>	výstupu	m <sup>2</sup>	mesto Leopoldov	0	200
		Počet užívateľov podporených projektov	výsledku	počet	mesto Leopoldov	0	435
Opatrenie 7.1.3	Rekonštrukcia a dostavba areálov ZŠ a MŠ.	Plocha rekonštruovaných externých priestorov	výsledku	ha	mesto Leopoldov	0	1
		Počet užívateľov podporených projektov	výsledku	počet	mesto Leopoldov	0	529
Opatrenie 7.1.4	Podpora záujmovej činnosti.	Výmera zrekonštruovaných a novovybudovaných priestorov v m <sup>2</sup>	výstupu	m <sup>2</sup>	mesto Leopoldov	0	0
		Počet užívateľov podporených projektov	výsledku	počet	mesto Leopoldov	0	100
Opatrenie 7.1.5	Rekonštrukcia a modernizácia stravovacích zariadení vzdelávacích inštitúcií.	Výmera vybudovaných priestorov v m <sup>2</sup>	výstup	m <sup>2</sup>	mesto Leopoldov	0	0
		Výmera zrekonštruovaných priestorov v m <sup>2</sup>	výstupu	m <sup>2</sup>	mesto Leopoldov	0	500
		Počet užívateľov podporených Projektov	výsledku	počet	mesto Leopoldov	0	529
Opatrenie 7.1.6	Rekonštrukcia a modernizácia školskej športovej infraštruktúry.	Výmera vybudovaných priestorov v m <sup>2</sup>	výstup	m <sup>2</sup>	mesto Leopoldov	0	2000
		Výmera zrekonštruovaných priestorov v m <sup>2</sup>	výstupu	m <sup>2</sup>	mesto Leopoldov	0	200
		Počet užívateľov podporených Projektov	výsledku	počet	mesto Leopoldov	0	529

#### Podprogram 7.2. Šport

##### Cieľ 7.2. Zabezpečiť trvalé skvalitňovanie vyváženej ponuky výkonnostného a rekreačného športu.

Opatrenia	Názov	Merateľné indikátory	Typ	Merná	Inform.	Vých.	Cieľová
-----------	-------	----------------------	-----	-------	---------	-------	---------



				jednotka	zdroj	hodnota	hodnota
Opatrenie 7.2.1	Výstavba a rekonštrukcia športovej infraštruktúry.	Počet vybudovaných ihrísk	výsledku	počet	mesto Leopoldov	0	10
		Počet organizovaných športových podujatí	výsledku	počet	mesto Leopoldov	0	30
		Počet užívateľov podporených projektov	výsledku	počet	mesto Leopoldov	0	4164
Opatrenie 7.2.2	Vytváranie materiálnych a finančných podmienok na rozvoj výkonnostného a rekreačného športu v meste.	Počet organizovaných športových podujatí	výsledku	počet	mesto Leopoldov	0	20
		Počet užívateľov podporených projektov	výsledku	počet	mesto Leopoldov	0	50
Opatrenie 7.2.3	Podpora organizácie športových podujatí regionálneho významu.	Počet organizovaných športových podujatí	výsledku	počet	mesto Leopoldov	0	10
		Počet užívateľov podporených projektov	výsledku	počet	mesto Leopoldov	0	50
Opatrenie 7.2.4	Podpora športových aktivít zdravotne postihnutých občanov.	Počet organizovaných športových podujatí	výsledku	počet	mesto Leopoldov	0	10
		Počet užívateľov podporených projektov	výsledku	počet	mesto Leopoldov	0	20
Opatrenie 7.2.5	Podporovať talentovanú mládež.	Počet organizovaných športových podujatí	výsledku	počet	mesto Leopoldov	0	50
		Počet užívateľov podporených projektov	výsledku	počet	mesto Leopoldov	0	20
Opatrenie 7.2.6	Spolupracovať s občianskymi združeniami, inými právnickými a fyzickými osobami, pôsobiacimi v oblasti telesnej kultúry.	Počet organizovaných športových podujatí	výsledku	počet	mesto Leopoldov	0	10
		Počet užívateľov podporených projektov	výsledku	počet	mesto Leopoldov	0	20
		Počet uzavretých zmlúv a partnerstiev	výsledku	počet	mesto Leopoldov	0	5
Opatrenie 7.2.7	Rozvoj mimoškolskej činnosti – športové kluby, turistika, kultúrne krúžky.	Počet organizovaných športových podujatí	výsledku	počet	mesto Leopoldov	0	10
		Počet užívateľov podporených projektov	výsledku	počet	mesto Leopoldov	0	50

## 6.8 PROGRAM 8. KULTÚRA

### Podprogram 8.1. Kultúrna infraštruktúra, kultúrne a technické pamiatky.

**Cieľ 8.1** Zachovanie kultúrno-historického potenciálu mesta a rozvoj kultúrnych, informačných a voľnočasových aktivít v nadväznosti na rozvoj cestovného ruchu na regionálnej a miestnej úrovni.

Opatrenia	Názov	Merateľné indikátory	Typ	Merná jednotka	Inform. zdroj	Vých. hodnota	Cieľová hodnota
Opatrenie 8.1.1	Základná kultúrna infraštruktúra.	Počet užívateľov	výstup	počet	mesto Leopoldov	0	4164
		Počet uskutočnených akcií	dopad	počet	mesto Leopoldov	0	100
Opatrenie 8.1.2	Múzeá a archeologické lokality.	Počet nových expozícií	výstup	počet	mesto Leopoldov	0	2
		Počet návštevníkov	dopad	počet	mesto Leopoldov	0	3000
Opatrenie 8.1.3	Kultúrno-historické pamiatky.	Počet zrekonštruovaných objektov	výsledok	počet	mesto Leopoldov	0	3
		Počet návštevníkov	výsledku	počet	mesto Leopoldov	1000	3000
Opatrenie 8.1.4	Iná kultúrna infraštruktúra a kultúrne služby.	Počet nových objektov na organizovanie kultúrnych akcií	výsledok	počet	mesto Leopoldov	0	5
		Počet nových návštevníkov mesta	výsledok	počet	mesto Leopoldov	500	3000
		Počet organizovaných kultúrnych podujatí	výsledku	počet	mesto Leopoldov	0	20
Opatrenie 8.1.5	Organizovanie pravidelných kultúrnych podujatí.	Počet nových návštevníkov mesta	výsledok	počet	mesto Leopoldov	500	3000
		Počet organizovaných kultúrnych podujatí	výsledku	počet	mesto Leopoldov	5	8

### Podprogram 8.2. Organizačné zabezpečenie

**Cieľ 8.2** Organizačne zabezpečiť ponuku kultúrnych podujatí v meste.

Opatrenia	Názov	Merateľné indikátory	Typ	Merná jednotka	Inform. zdroj	Vých. hodnota	Cieľová hodnota
Opatrenie 8.2.1	Spracovať kalendár kultúrnych podujatí na celý rok, tento priebežne aktualizovať. Rozšíriť žánrovú ponuku s orientáciou na hodnotný kultúrny prínos.	Počet spracovaných reklamných informačných letákov	výsledku	počet	mesto Leopoldov	0	1
		Počet nových návštevníkov mesta	výsledku	počet	mesto Leopoldov	0	3000

### Podprogram 8.3. Propagácia v oblasti kultúry

**Cieľ 8.3** Vytvorenie podmienok na efektívnu propagáciu mesta v oblasti kultúry.





Opatrenia	Názov	Merateľné indikátory	Typ	Merná jednotka	Inform. zdroj	Vých. hodnota	Cieľová hodnota
Opatrenie 8.3.1	Spracovať globálnu koncepciu „propagácie“ histórie mesta v multimediálnej forme.	Počet spracovaných reklamných informačných letákov, multimediálnych prezentácií	výsledku	počet	mesto Leopoldov	0	0
		Počet nových návštevníkov mesta	výsledok	počet	mesto Leopoldov	0	3000
Opatrenie 8.3.2	Propagácia kultúry na Internete prostredníctvom www stránky mesta.	Počet nových prístupov na www stránku	výsledok	počet	mesto Leopoldov	0	4000
		Počet nových návštevníkov mesta	dopad	počet	mesto Leopoldov	0	3000
		Počet propagovaných kultúrnych podujatí	výsledok	počet	mesto Leopoldov	0	20

## 6.9 PROGRAM 9. PROPAGÁCIA A CESTOVNÝ RUCH

### Podprogram 9.1. Propagácia mesta

#### Cieľ 9.1 Zabezpečiť účinnú propagáciu mesta.

Opatrenia	Názov	Merateľné indikátory	Typ	Merná jednotka	Inform. zdroj	Vých. hodnota	Cieľová hodnota
Opatrenie 9.1.1	Aktualizácia www stránky mesta.	Počet nových prístupov na www stránku	výsledok	počet	mesto Leopoldov	1500	3500
Opatrenie 9.1.2	Podpora budovania informačných tabúlí v mesta.	Počet nových inštalovaných tabúlí	výsledok	počet	mesto Leopoldov	0	15
		Počet nových návštevníkov mesta	dopad	počet	mesto Leopoldov	0	3000
Opatrenie 9.1.3	Podpora spolupráce verejného a súkromného sektora pri propagovaní atraktivít regiónu.	Počet nových aktivít	výsledok	počet	mesto Leopoldov	0	5
		Počet nových formálnych partnerstiev	dopad	počet	mesto Leopoldov	0	1

### Podprogram 9.2. Rekreačno - relaxačné zázemie mesta.

#### Cieľ 9.2 Budovanie relaxačno – rekreačného zázemia mesta.

Opatrenia	Názov	Merateľné indikátory	Typ	Merná jednotka	Inform. zdroj	Vých. hodnota	Cieľová hodnota
Opatrenie 9.2.1	Modernizácia a výstavba zariadení cestovného ruchu.	Počet vytvorených nových pracovných miest	dopad	počet	mesto Leopoldov	0	5
		Počet nových návštevníkov mesta	výsledok	počet	mesto Leopoldov	0	500
		Počet nových atraktivít	dopad	počet	mesto Leopoldov	0	1

### Podprogram 9.3. Cestovný ruch.

#### Cieľ 9.3 Podporovať podnikateľské aktivity v cestovnom ruchu.

Opatrenia	Názov	Merateľné indikátory	Typ	Merná jednotka	Inform. zdroj	Vých. hodnota	Cieľová hodnota
Opatrenie 9.3.1	Uzavrieť s podnikateľmi dohody o poskytovaní služieb v agroturistike a cestovnom ruchu a o propagovaní ich služieb obcami.	Počet uzatvorených dohôd	výsledok	počet	mesto Leopoldov	0	10
		Počet nových atraktivít mesta	výsledok	počet	mesto Leopoldov	0	0
		Počet nových propagačných materiálov	výsledok	počet	mesto Leopoldov	0	5
		Počet nových návštevníkov mesta	výsledok	počet	mesto Leopoldov	0	5000
Opatrenie 9.3.2	Podporovať podnikateľské subjekty, neziskové organizácie a inštitúcie pri získavaní finančných prostriedkov z grantov a fondov EÚ.	Počet nových atraktivít mesta	výsledok	počet	mesto Leopoldov	0	2
		Objem získaných prostriedkov	výstup	mil. €	mesto Leopoldov	0	-
		Počet nových návštevníkov mesta	výsledok	počet	mesto Leopoldov	0	3000
		Počet užívateľov podporených projektov	výsledku	počet	mesto Leopoldov	0	3000

## 6.10 PROGRAM 10. ADMINISTRATÍVA A BEZPEČNOSŤ

### Podprogram 10.1. Administratíva

#### Cieľ 10.1 Zabezpečiť rozvoj administratívnej infraštruktúry a podmienok na výkon samosprávnych funkcií v meste

Opatrenia	Názov	Merateľné indikátory	Typ	Merná jednotka	Inform. zdroj	Vých. hodnota	Cieľová hodnota
Opatrenie 10.1.1	Priestory administratívy mestského úradu.	Počet podporených projektov, prostredníctvom ktorých boli vytvorené ....	dopadu	počet	mesto Leopoldov	0	1
		Počet vybudovaných/zrekonštruovaných miestností	dopadu	počet	mesto Leopoldov	0	20



		Počet vytvorených pracovných miest	výsledok	počet	mesto Leopoldov	0	0
--	--	------------------------------------	----------	-------	-----------------	---	---

**Podprogram 10.2. Bezpečnosť**

**Cieľ 10.2 Vytvorenie podmienok na znižovanie kriminality v meste a ochranu majetku obyvateľov a ostatných subjektov v meste.**

Opatrenia	Názov	Merateľné indikátory	Typ	Merná jednotka	Inform. zdroj	Vých. hodnota	Cieľová hodnota
Opatrenie 10.2.1	Zriadenie kamerového systému.	Počet nainštalovaných kamier	výsledok	počet	mesto Leopoldov	0	10
		Zníženie kriminality	dopad	%	mesto Leopoldov	0	20
		Pokrytie územia	dopad	%	mesto Leopoldov	0	50
Opatrenie 10.2.2	Zvyšovanie bezpečnosti v meste.	Počet realizovaných opatrení	výsledok	počet	mesto Leopoldov	0	2
		Počet tuživateľov	výsledok	počet	mesto Leopoldov	0	4164

**6.11 PROGRAM 11. INFORMATIZÁCIA MESTA**

**Podprogram 11.1. Budovanie a rozvoj informačnej infraštruktúry, efektívna verejná správa.**

**Cieľ 11.1 Zabezpečiť technické podmienky na prechod samosprávy na nový typ vládnutia - e - government.**

Opatrenia	Názov	Merateľné indikátory	Typ	Merná jednotka	Inform. zdroj	Vých. hodnota	Cieľová hodnota
Opatrenie 11.1.1	Rozvoj infraštruktúry informačných systémov samosprávy.	% obyvateľov, ktorí využili internet v priebehu posledných 3 mesiacov na interakciu s verejnými inštitúciami	dopad	%	mesto Leopoldov	10	20
		% podnikov, ktoré využili internet v priebehu posledných 3 mesiacov na interakciu s verejnými inštitúciami	dopad	%	mesto Leopoldov	20	40
		Podiel transakčných typov služieb na celkovom počte základných verejných e-služieb	dopad	%	mesto Leopoldov	10	20
Opatrenie 11.1.2	Zavádzanie efektívnych elektronických služieb poskytovaných na úrovni samosprávy.	on-line dostupnosť 20 základných verejných služieb	dopad	%	mesto Leopoldov	5	30
		Počet potrebných dokumentov pri vybavení agendy spojenej s vybranou životnou udalosťou	výsledok	Počet	mesto Leopoldov	3	1
		% obyvateľov, ktorí využili internet v priebehu posledných 3 mesiacov na interakciu s verejnými inštitúciami	dopad	%	mesto Leopoldov	5	30
		% podnikov, ktoré využili internet v priebehu posledných 3 mesiacov na interakciu s verejnými inštitúciami	dopad	%	mesto Leopoldov	10	20
		Podiel transakčných typov služieb na celkovom počte základných verejných e-služieb	dopad	%	mesto Leopoldov	20	40

**Podprogram 11.2. Počítačová gramotnosť.**

**Cieľ 11.2 Zvýšenie počítačovej gramotnosti obyvateľov a pracovníkov samosprávy.**

Opatrenia	Názov	Merateľné indikátory	Typ	Merná jednotka	Inform. zdroj	Vých. hodnota	Cieľová hodnota
Opatrenie 11.2.1	Podpora zvyšovania počítačového vedomia u pracovníkov samosprávy.	Počet užívateľov podporených Projektov	výsledku	počet	mesto Leopoldov	0	3
		Počet podporených projektov	výstupu	počet	mesto Leopoldov	0	1
		% pracovníkov ovládajúcich 5 zo 6 základných IT zručností	dopad	%	mesto Leopoldov	50	100
Opatrenie 11.2.2	Podpora zvyšovania počítačového vedomia u obyvateľov mesta.	Počet užívateľov podporených projektov	výsledku	počet	mesto Leopoldov	0	100
		Počet podporených projektov	výstupu	počet	mesto Leopoldov	0	5
		% obyvateľov ovládajúcich 5 zo 6 základných IT zručností	dopad	%	mesto Leopoldov	10	20
Opatrenie 11.2.3	Podpora vzdelávacích aktivít zameraných na zvyšovanie zručností a vedomostí o internete a motiváciu k používaniu internetu a elektronických služieb.	Počet užívateľov podporených projektov	výsledku	počet	mesto Leopoldov	0	100
		Počet podporených projektov	výstupu	počet	mesto Leopoldov	0	5
		Podiel transakčných typov služieb na celkovom počte základných verejných e-služieb	dopad	%	mesto Leopoldov	5	30
		% obyvateľov, ktorí využili internet v priebehu posledných 3 mesiacov na interakciu s verejnými inštitúciami	dopad	%	mesto Leopoldov	10	20
		% podnikov, ktoré využili internet v priebehu posledných 3 mesiacov na interakciu s verejnými inštitúciami	dopad	%	mesto Leopoldov	20	40
		% obyvateľov ovládajúcich 5 zo 6 základných IT zručností	dopad	%	mesto Leopoldov	10	20



**Realizačná časť** Programu hospodárskeho rozvoja a sociálneho rozvoja Leopoldov  
2016 - 2025



Realizačná časť je zameraná na popis postupov inštitucionálneho zabezpečenia formou partnerstva a organizačné zabezpečenie realizácie programu rozvoja mesta, systém monitorovania a hodnotenia plnenia programu rozvoja mesta s ustanovením merateľných ukazovateľov, vecný a časový harmonogram realizácie programu rozvoja mesta formou akčných plánov.

## **7 INŠTITUCIONÁLNE A ORGANIZAČNÉ ZABEZPEČENIE REALIZÁCIE PHRSR MESTA LEOPOLDOV**

Mestský úrad zabezpečuje trvalo udržateľný hospodársky rozvoj, sociálny rozvoj a územný rozvoj prostredníctvom PHRSR a Akčných plánov. Mestský úrad v súčinnosti s poslancami MsZ a zriadenými komisiami pripravuje vízie, stratégie, iniciuje aktivity strategického rozvoja mesta, vykonáva stratégiu regionálneho rozvoja, vypracováva program hospodárskeho a sociálneho rozvoja, koordinuje spoluprácu na jeho vypracovaní, spolupracuje s externým prostredím, vedie databázy kontaktov, vedie prehľad o organizáciách tretieho sektora, pomáha a vytvára podmienky na ich činnosť. Úrad analyzuje potreby, ktoré sa plánujú prefinancovať z príspevkov na projekty, sleduje výzvy na predkladanie žiadostí, legislatívu, pravidlá, pri príprave spolupracuje s vecnými útvarmi a externým prostredím, vytvára podmienky pre realizáciu projektov, monitoruje priebeh realizácie projektov, zúčastňuje sa na kontrole práce na projektoch, kontroluje práce na realizácii projektov a hodnotí ukončené projekty, sleduje legislatívu a pravidlá pre čerpanie fondov EÚ a grantov, komunikuje s riadiacim orgánom, monitoruje realizáciu projektov.

Koordinácia efektívnej a účinnej implementácie PHRSR mesta bude zabezpečená prostredníctvom príslušných komisií MsZ.

Mestské zastupiteľstvo kontroluje dosahovanie stanovených cieľov PHRSR mesta Leopoldov. Pravidelne sleduje a hodnotí výsledky implementácie PHRSR. Orgány a inštitúcie štátnej správy všetkých oblastí spoločensko-ekonomického a kultúrneho života, ktoré realizáciou svojich rozvojových aktivít prispievajú k napĺňaniu cieľov PHRSR mesta a vstupujú do partnerstiev územnej spolupráce. Podnikateľské subjekty, združenia podnikateľských subjektov, zamestnávateľia – koordinujúce aktivity na napĺňanie cieľov PHRSR a vstupujúce do partnerstiev na mimosektorovej báze, podnikateľský subjekt – samospráva – tretí sektor. Záujmové spolky a združenia, občianske združenia – realizujúci svoje rozvojové aktivity v koordinácii s obcou Leopoldov, v súlade s opatreniami a aktivitami PHRSR mesta Leopoldov, podporujúcimi vyvážený regionálny rozvoj územia mesta. Ostatní socio-ekonomickí partneri – podieľajúci sa na realizovaní akčných plánov v súlade s PHRSR mesta Leopoldov na roky 2016 - 2025.

### *Inštitucionálne a organizačné zabezpečenie realizácie akčných plánov mesta Leopoldov*

Implementácia PHRSR mesta Leopoldov sa bude realizovať aj prostredníctvom konkrétnych Akčných plánov. Akčné plány PHRSR by mali byť priamo napojené na rozpočet mesta a zároveň reflektujú kompetencie mesta.

Návrh systému riadenia a implementácie akčných plánov PHRSR mesta Leopoldov je nasledovný:

- Mestské zastupiteľstvo monitoruje implementáciu akčných plánov mesta Leopoldov. Posudzuje a schvaľuje návrhy na zmenu a doplnenie akčných plánov.
- Realizáciu konkrétnych projektov Akčného plánu mesta Leopoldov budú zabezpečovať pracovníci úradu a primátor mesta.
- Kontrolným orgánom budú poverené jednotlivé komisie Mestského zastupiteľstva mesta Leopoldov.

Realizácia vyžaduje pravidelnú systematickú prácu skupín odborníkov a pracovníkov samosprávy. Na tento účel sa odporúča zriadiť nasledovné orgány s prepojením na vlastné ľudské zdroje:

#### *Výbor pre PHRSR*

Poradný orgán zložený z primátora a poslancov mestského zastupiteľstva. Úlohou výboru bude v intervale minimálne dva krát do roka posúdiť Správu o realizácii PHRSR a stav finančného čerpania prostriedkov, dopadovú analýzu PHRSR, plán na ďalšie obdobie a navrhovať stratégiu rozvoja a doplnenie úloh a opatrení, ktoré neboli uvedené v PHRSR.

#### *Komisia strategického rozvoja*



Výkonný útvar, zabezpečujúci plánovanie a realizáciu úloh PHRSR. Úlohou útvaru bude: vypracovávať Opatrenia, koordinovať Opatrenia, monitorovať realizáciu Projektov, vypracovávať dopadové analýzy Projektov, spolupracovať s inými partnermi doma a v zahraničí na realizácii Projektov, vyhľadávať potenciálne zdroje a partnerstvá na realizáciu úloh PHRSR, dohliadať nad ekonomickým čerpaním Projektových prostriedkov, zbierať podklady o Opatreniach v rámci PHRSR realizovaných inými subjektami, viesť aktuálnu analýzu demografie a štruktúry ekonomických charakteristík mesta, sledovať podnikateľskú klímu a vzájomný vzťah odvetví v meste, poskytovať asistenciu podnikom vytváraním všestranných komunikačných kanálov, atď.

#### *Koordinátor pre stratégiu*

Bude mať za úlohu: fungovať ako výkonný tajomník, koordinovať realizáciu PHRSR, predkladať správy, podieľať sa na určovaní priorít realizácie PHRSR, koordinovať stretnutia, podnety, požiadavky predstaviteľov rozhodujúcich odvetví na území mesta, zaznamenávať dôležité trendy v hospodárstve majúce dopad na vývoj mesta, podieľať sa na budovaní verejno-súkromných partnerstiev, zúčastňovať sa na dôležitých domácich a zahraničných stretnutiach, konferenciách, zameraných na rozvoj mesta.

#### *Vlastní zamestnanci*

Do realizácie PHRSR budú zapojení aj ostatní zamestnanci.

## 7.1 SYSTÉM MONITOROVANIA A HODNOTENIA PLNENIA PHRSR

Medzi kľúčové činnosti a procesy nevyhnutné pre správne zabezpečenie implementácie PHRSR patria aj monitorovanie a hodnotenie na úrovni programu i jednotlivých projektov. Základom nového strategického prístupu v oblasti monitoringu a hodnotenia pre programové obdobie 2016 - 2025 je dôraz kladený na jasné definovanie cieľov a orientácia na výsledky intervencií. Jednotné a správne porozumenie nového výsledkovo orientovaného prístupu k politike súdržnosti EÚ je kľúčovým faktorom efektívnej prípravy a realizácie programového obdobia 2014 - 2020. Premenu plánovaných vstupov, výstupov a výsledkov na skutočné vstupy, výstupy a dosiahnuté výsledky prostredníctvom výberu a implementácie projektov možno pozorovať v reálnom čase pomocou monitorovacích mechanizmov. Monitorovanie, ktorého dominantným nástrojom sú merateľné ukazovatele, je teda zamerané predovšetkým na sledovanie efektivity implementačných a riadiacich mechanizmov programu a na dosahovanie cieľov programu. Na rozdiel od vstupov a výstupov, skutočne dosiahnutý výsledok je okrem realizácie programu daný aj externými faktormi mimo dosahu programu. Externé faktory môžu mať na dosahovanie výsledku minimálny alebo výraznejší vplyv. Práve preto je pri tvorbe programu kľúčové identifikovať pokiaľ možno všetky faktory, ktoré môžu ovplyvniť dosahovanie zvoleného výsledku a rozhodnúť, ktoré z nich budú predmetom programu. Z tohto dôvodu je určenie celkového skutočne dosiahnutého výsledku t.j. reálneho dopadu (dosahu) programu na zmenu sociálno-ekonomickej reality možné len na základe vykonania hodnotenia dopadov.

Dopady nebudú merané prostredníctvom ukazovateľov, ale vhodne zvolenými metódami hodnotenia. Hodnotenie vychádza z údajov získaných na základe monitorovania, kombinuje ich s ďalšími údajmi a poskytuje pridanú hodnotu pre proces učenia, zdokonaľovania a zvyšovania transparentnosti verejných politík tým, že analyzuje unikátnu špecifickú situáciu hodnoteného programu. Hľadá súvislosti, ktoré nie sú evidentné a dopady, ktoré neboli plánované, poskytuje relevantné dôkazy. Stanovenie vhodných výstupových a najmä výsledkových merateľných ukazovateľov je kľúčové, aby bolo možné merať a spätne vyhodnotiť dosahovanie plánovanej zmeny sociálno-ekonomickej reality. Výstupové merateľné ukazovatele pre všetky prioritné osi PHRSR je potrebné definovať v závislosti od plánovaných aktivít a projektov, ktoré prispievajú k dosahovaniu plánovaného výsledku. Zvoliť by mali len tie merateľné ukazovatele, ktoré vystihujú podstatu výstupov priorít a prioritných osí PHRSR. Cieľové hodnoty predstavujú kvalifikovaný odhad, ktorý môže byť v prípade potreby upravený na základe vývoja implementácie. Pri stanovovaní cieľových hodnôt je vhodné vychádzať zo skúseností s implementáciou podobných projektov v minulosti, z dostupných cenníkov, prípadne smerných ukazovateľov (tzv. benchmarkov).

#### *Monitoring*

Významným predpokladom pre úspešné napĺňanie cieľov PHRSR mesta Leopoldov je posilnenie postavenia miestnej samosprávy pri implementácii samotného programu. Zároveň je potrebné, aby miestna samospráva aktívne iniciovala vznik partnerstiev (spolupráce) s významnými socioekonomickými aktérmi pôsobiacimi na území mesta. Úlohou miestnej samosprávy je pravidelné monitorovanie a vyhodnocovanie plnenia PHRSR mesta Leopoldov. Hlavným cieľom monitorovania je pravidelné sledovanie realizácie cieľov Programu a projektov s využitím systému merateľných ukazovateľov. Výstupy z monitorovania zabezpečujú pre mesto Leopoldov vstupy pre rozhodovanie s cieľom zlepšenia implementácie PHRSR, vypracovávanie priebežných správ a záverečnej správy o vykonávaní PHRSR a podklady pre rozhodovanie Mestského zastupiteľstva mesta Leopoldov (napr. v



súvislosti s prípadnou revíziou PHRSR). Monitorovanie a hodnotenie zabezpečujú všetky subjekty zúčastnené na riadení PHRSR v rozsahu zadefinovaných úloh a zodpovedností (definované v PHRSR mesta Leopoldov). V súvislosti s implementáciou PHRSR je monitorovanie na úrovni individuálnych projektov zabezpečované, v rámci príslušných opatrení, zodpovednými projektovými manažermi (projektový manažér, poverený zástupca zodpovedný za realizáciu projektu).

Monitorovanie na úrovni cieľov a prioritných osí PHRSR ako celku bude zabezpečovať MsÚ Leopoldov. Údaje získané v procese monitorovania predstavujú významný zdroj informácií pre riadenie PHRSR a pre prijímanie rozhodnutí MsÚ Leopoldov a Mestského zastupiteľstva. Zároveň sú využívané v procese hodnotenia PHRSR, resp. jeho rôznych aspektov. Monitorovanie (a následne hodnotenie) prebieha na základe systému merateľných ukazovateľov.

Ciele PHRSR sa definujú a následne kvantifikujú v procese programovania prostredníctvom sústavy merateľných ukazovateľov. Ukazovatele sú záväzné pre všetky subjekty a sú súčasťou PHRSR mesta Leopoldov. Napĺňanie zadefinovaných ukazovateľov predstavuje najdôležitejší nástroj pre monitorovanie a hodnotenie napĺňania cieľov PHRSR. Rámcové merateľné ukazovatele PHRSR sú uvedené na konci programovej časti PHRSR mesta Leopoldov na roky 2016 - 2025. Monitorovanie začína na najnižšom stupni – na úrovni projektu. Pre potreby monitorovania je projekt základnou jednotkou, ktorá je analyzovaná prostredníctvom relevantných zozbieraných údajov.

#### *Hodnotenie*

V súlade so systémom riadenia, definovaným v PHRSR, hodnotenie predstavuje proces, ktorý systematicky skúma prínos z realizácie PHRSR a jeho súlad s cieľmi stanovenými v PHRSR a analyzuje účinnosť realizačných procesov a vhodnosť nastavenia jednotlivých opatrení a skupiny aktivít a pripravuje odporúčania na zvýšenie ich efektívnosti. Počas programového obdobia (roky 2016 - 2025) sa odporúča vykonávať priebežné hodnotenia a po ukončení programového obdobia, tzv. následné hodnotenie. Výsledky sa zverejňujú podľa platných predpisov o prístupe k informáciám. Proces hodnotenia z hľadiska jeho vykonávania je rozdelený na interné a externé hodnotenie. Pri internom hodnotení je v procese hodnotenia realizovaný vlastnými (internými) kapacitami subjektu zodpovedného za administratívne zabezpečenie realizácie PHRSR, naopak na externom hodnotení sa podieľa externý subjekt (iná právnická alebo fyzická osoba).

#### *Priebežné hodnotenie*

Proces priebežného hodnotenia má formu série hodnotení, ktorých cieľom je kontinuálne počas implementácie Programu skúmať rozsah, do akého sa využili prostriedky, skúmať efektívnosť a účinnosť programovania a sociálno-ekonomický dopad. Zároveň identifikuje faktory, ktoré prispeli k úspechu alebo neúspechu implementácie Programu vrátane udržateľnosti a identifikovania vhodných postupov. Hodnotenie sa vykonáva systematicky a priebežne počas celého trvania Programu až po predloženie Záverečnej správy Programu. Priebežné hodnotenia sa odporúča vykonávať raz ročne. Hodnotiace obdobie je obdobie od 1. januára do 31. decembra príslušného roka. Správu z hodnotenia predkladá MsÚ Mestskému zastupiteľstvu mesta Leopoldov najneskôr do 6 mesiacov po uplynutí príslušného hodnotiaceho obdobia. Základnými podkladmi pre prípravu hodnotenia sú monitorovacie správy projektov realizovaných v rámci príslušného PHRSR a priebežné správy o implementovaní PHRSR predkladané Mestskému zastupiteľstvu mesta Leopoldov. Výsledky hodnotenia sú podkladom pre rozhodnutia MsÚ a Mestské zastupiteľstvo mesta Leopoldov pri riadení realizácie PHRSR s účelom dosiahnuť žiaduci pokrok smerom k naplneniu hlavných ekonomických, sociálnych a environmentálnych cieľov.

#### *Následné hodnotenie*

Následné hodnotenie skúma rozsah, v akom sa využili zdroje, účinnosť a efektívnosť programovania a sociálno-ekonomický vplyv. Následné hodnotenie určí faktory, ktoré prispeli k úspechu alebo neúspechu vykonávania PHRSR a určí osvedčené postupy. Výstupom následného hodnotenia je Záverečná správa o hodnotení PHRSR mesta Leopoldov. Hodnotiace obdobie pri následnom hodnotení predstavuje obdobie celej realizácie PHRSR (tzv. programové obdobie). Programové obdobie začína dňom schválenia Programu príslušným monitorovacím výborom a končí 31. 12. 2025. Vypracovanie Záverečnej správy zabezpečí MsÚ Leopoldov, ktorý ju do 6 mesiacov od ukončenia programového obdobia predkladá Mestskému zastupiteľstvu.





## Formulár č. R 5 - Plán hodnotenia a monitorovania

Plán priebežných hodnotení PHRSR na programové obdobie 2016 - 2025		
Typ hodnotenia	Vykonat' prvýkrát	Dôvod vykonania/ periodicita
<b>Strategické hodnotenie</b>	v roku 2020	podľa rozhodnutia mesta/koordinátora PHRSR a vzniknutej spoločenskej potreby.
<b>Operatívne hodnotenie</b>		
Tematické hodnotenie časti PHRSR	v roku 2016, 2018, 2020, 2022	téma hodnotenia identifikovaná ako riziková časť vo výročnej monitorovacej správe za predchádzajúci kalendárny rok
Ad hoc mimoriadne hodnotenie	podľa potreby	pri značnom odklone od stanovených cieľov a doľahnutých hodnôt ukazovateľov pri návrhu na revíziu PHRSR
Ad hoc hodnotenie celého PHRSR alebo jeho časti	na konci programovacieho obdobia	na základe rozhodnutia starostu/primátora, kontrolného orgánu mesta, podnetu poslancov; na základe protokolu NKÚ SR, správy auditu ...

Zdroj: Príloha k metodike PHRSR, 2014, s.25.

## 7.2 KOMUNIKAČNÝ PLÁN

Mesto bude priebežne informovať o realizácii PHRSR prostredníctvom verejných zasadnutí MsZ, ako aj prostredníctvom vlastnej www stránky. Na stránke sa budú priebežne publikovať schválené monitorovacie správy, ktoré boli schválené mestským zastupiteľstvom. V prípravnej fáze monitorovacej správy budú môcť zúčastnené strany pripomienkovať predkladaný materiál. Zodpovedný za pravidelné informovanie bude MsÚ Leopoldov.

## Formulár č. R 1 - Komunikačný plán pre fázu realizácie PHRSR

P. č.	Časový rámec	Miesto konania	Cieľová skupina	Forma	Téma, ciele	Vstupné údaje	Výstupy
1.	06/2017	MsÚ	poslanci, obyvatelia, neziskové a podnikateľské subjekty	verejné prerokovanie	Prepojenie PHRSR a programového rozpočtovania, hodnotenie plnenia za predchádzajúci rok	Hodnotiaca a monitorovacia správa plnenia PHRSR, rozpočet na príslušný rok, Výročná správa mesta, Záverečný účet	Monitorovacia správa, Uznesenie MsZ
2.	06/2018	MsÚ	poslanci, obyvatelia, neziskové a podnikateľské subjekty	verejné prerokovanie	Prepojenie PHRSR a programového rozpočtovania, hodnotenie plnenia za predchádzajúci rok	Hodnotiaca a monitorovacia správa plnenia PHRSR, rozpočet na príslušný rok, Výročná správa mesta, Záverečný účet	Monitorovacia správa, Uznesenie MsZ
3.	06/2019	MsÚ	poslanci, obyvatelia, neziskové a podnikateľské subjekty	verejné prerokovanie	Prepojenie PHRSR a programového rozpočtovania, hodnotenie plnenia za predchádzajúci rok	Hodnotiaca a monitorovacia správa plnenia PHRSR, rozpočet na príslušný rok, Výročná správa mesta, Záverečný účet	Monitorovacia správa, Uznesenie MsZ
4.	06/2020	MsÚ	poslanci, obyvatelia, neziskové a podnikateľské subjekty	verejné prerokovanie	Prepojenie PHRSR a programového rozpočtovania, hodnotenie plnenia za predchádzajúci rok	Hodnotiaca a monitorovacia správa plnenia PHRSR, rozpočet na príslušný rok, Výročná správa mesta, Záverečný účet	Monitorovacia správa, Uznesenie MsZ
5.	06/2021	MsÚ	poslanci, obyvatelia, neziskové a podnikateľské subjekty	verejné prerokovanie	Prepojenie PHRSR a programového rozpočtovania, hodnotenie plnenia za predchádzajúci rok	Hodnotiaca a monitorovacia správa plnenia PHRSR, rozpočet na príslušný rok, Výročná správa mesta, Záverečný účet	Monitorovacia správa, Uznesenie MsZ
6.	06/2022	MsÚ	poslanci, obyvatelia, neziskové a podnikateľské subjekty	verejné prerokovanie	Prepojenie PHRSR a programového rozpočtovania, hodnotenie plnenia za predchádzajúci rok	Hodnotiaca a monitorovacia správa plnenia PHRSR, rozpočet na príslušný rok, Výročná správa mesta, Záverečný účet	Monitorovacia správa, Uznesenie MsZ
7.	06/2023	MsÚ	poslanci, obyvatelia, neziskové a podnikateľské subjekty	verejné prerokovanie	Prepojenie PHRSR a programového rozpočtovania, hodnotenie plnenia za predchádzajúci rok	Hodnotiaca a monitorovacia správa plnenia PHRSR, rozpočet na príslušný rok, Výročná správa mesta, Záverečný účet	Monitorovacia správa MsZ
8.	06/2024	MsÚ	poslanci, obyvatelia, neziskové a podnikateľské subjekty	verejné prerokovanie	Prepojenie PHRSR a programového rozpočtovania, hodnotenie plnenia za predchádzajúci rok	Hodnotiaca a monitorovacia správa plnenia PHRSR, rozpočet na príslušný rok, Výročná správa mesta, Záverečný účet	Monitorovacia správa, Uznesenie MsZ
9.	06/2025	MsÚ	poslanci, obyvatelia, neziskové	verejné prerokovanie	Prepojenie PHRSR a programového rozpočtovania,	Hodnotiaca a monitorovacia správa plnenia PHRSR, rozpočet	Monitorovacia správa, Uznesenie



			a podnikateľské subjekty		hodnotenie plnenia za predchádzajúci rok	na príslušný rok, Výročná správa mesta, Záverečný účet	MŠZ, Záverečná hodnotiacia správa
--	--	--	--------------------------	--	--	--	-----------------------------------

Zdroj: Príloha k metodike PHRSR, 2014, s.25.

## 8 AKČNÝ PLÁN

Akčný plán je konkrétny a záväzný harmonogram činností súvisiacich s rozvojom mesta v jednotlivých oblastiach sociálno-ekonomického rozvoja, vychádza zo stratégie, je jej logickou súčasťou a realizuje sa prostredníctvom konkrétnych nosných a podporných projektov. Akčný plán obsahuje záväzky týkajúce sa plnenia jednotlivých úloh ako aj zoznam inštitúcií zodpovedných za ich plnenie, predpokladané zdroje financovania, predpokladané objemy rozpočtov, dopad na rozpočet relevantného subjektu, ako aj stav momentálnej pripravenosti projektov. Súčasťou akčného plánu je predpokladaný časový harmonogram. Predpokladané rozpočty v pláne sú uvedené v tis. €. Priorita určuje dôležitosť aktivity, pričom priorita 1 znamená najvyššiu dôležitosť a 3 najmenšiu.

### 8.1 PROGRAM 1. HOSPODÁRSTVO A VEDECKO-TECHNICKÝ ROZVOJ

Strategický zámer						
Zlepšiť podmienky pre rozvoj podnikateľských aktivít s dôrazom na zvýšenie úrovne zamestnanosti a úrovne a kvality služieb pre obyvateľov mesta. V oblasti priemyslu je potrebné okrem zachovania stabilných prvkov výroby všetkými možnými opatreniami podporovať vytváranie nových pracovných príležitostí. Z uvedeného dôvodu sa plánuje výstavba priemyselných zón, ktoré by významným spôsobom pozitívne ovplyvnili zamestnanosť a ekonomickú stabilitu v meste.						
Podprogram 1.1. Podpora malého a stredného podnikania zo strany mesta.						
Cieľ 1.1	Finančne, legislatívne a technicky podporovať malé a stredné podnikanie zo strany mesta.					
Opatrenie 1.1.1	Vypracovať postup podpory, výučby a rozvoja tradičných remesiel v meste.					
		Predpokladaný rozpočet	Zdroje financovania	Realizácia	Dopad na rozpočet/priorita	Oprávnení žiadatelia
Aktivity	Vytvoriť materiálne finančné a personálne podmienky pre rozvoj tradičných remesiel v meste.	podľa potreby	rozpočet mesta, ŠF EÚ	verejný sektor	nízky/2	podnikateľské subjekty, mesto
	Nadviazať spoluprácu vzdelávacích inštitúcií, mesto, podnikateľských subjektov a obyvateľov mesta pri výučbe a prezentácii tradičných remesiel.	podľa potreby	-	verejný sektor	nízky/2	mesto, podnikateľské subjekty, obyvatelia
Opatrenie 1.1.2	Podpora budovania kooperačných sietí malých a stredných firiem.					
		Predpokladaný rozpočet	Zdroje financovania	Realizácia	Dopad na rozpočet/priorita	Oprávnení žiadatelia
Aktivity	Vytvoriť inštitucionálne podmienky na podporu MSP so susednými obcami.	podľa potreby	rozpočet mesta, podnikateľské subjekty	súkromný sektor	stredný/2	mesto, podnikateľské subjekty
	Analýza predpokladov budovania kooperačných sietí malých a stredných firiem v meste.	podľa potreby	rozpočet mesta, podnikateľské subjekty	súkromný sektor	stredný/2	mesto, podnikateľské subjekty
	Tvorba stratégie budovania kooperačných sietí malých a stredných firiem.	podľa potreby	rozpočet mesta, podnikateľské subjekty	súkromný sektor	stredný/2	mesto, podnikateľské subjekty
Opatrenie 1.1.3	Zakladanie a revitalizácia malých a stredných podnikov s majetkovou účasťou mesto.					
		Predpokladaný rozpočet	Zdroje financovania	Realizácia	Dopad na rozpočet/priorita	Oprávnení žiadatelia
Aktivity	Zakladanie podnikov a modernizácia technického vybavenia.	podľa potreby	rozpočet mesta, podnikateľské subjekty	súkromný sektor	stredný/1	podnikateľské subjekty, mesto
Opatrenie 1.1.4	Podpora rozvoja obchodných a komerčných služieb v meste.					
		Predpokladaný rozpočet	Zdroje financovania	Realizácia	Dopad na rozpočet/priorita	Oprávnení žiadatelia
Aktivity	Podpora rozširovania maloobchodných predajní.	podľa potreby	podnikateľské subjekty, úvery, iné grantové schémy	súkromný sektor	žiadny/1	podnikateľské subjekty
Podprogram 1.2. Podpora tradičných odvetví priemyslu, poľnohospodárstva a lesníctva.						
Cieľ 1.2	Zabezpečiť rozvoj tradičných remesiel v meste.					
Opatrenie	Podpora tradičných a nových odvetví priemyslu.					



1.2.1		Predpokladaný rozpočet	Zdroje financovania	Realizácia	Dopad na rozpočet/priorita	Oprávnení žiadatelia
Aktivity	Podporovať rozvoj tých odvetví priemyslu, pre ktorých rozvoj sú v okolí regiónu vytvorené ideálne podmienky.	podľa potreby	podnikateľské subjekty, EÚ, úvery, iné grantové schémy	súkromný sektor	žiadny/1	podnikateľské subjekty
	Výstavba podnikateľského inkubátora.	1 000	rozpočet mesta, ŠF EÚ	verejný sektor	vysoký/1	mesto Leopoldov
	Zavedenie zvýhodneného daňového systému pre miestnych podnikateľov.	podľa potreby	rozpočet mesta, ŠF EÚ	verejný sektor	vysoký/1	mesto Leopoldov
Opatrenie 1.2.2		Podpora poľnohospodárstva a potravinárstva.				
		Predpokladaný rozpočet	Zdroje financovania	Realizácia	Dopad na rozpočet/priorita	Oprávnení žiadatelia
Aktivity	Vypracovanie technickej dokumentácie.	30	podnikateľské subjekty, úvery, iné grantové schémy	súkromný sektor	žiadny/2	podnikateľské subjekty
	Zabezpečiť finalizáciu poľnohospodárskej produkcie - využiť objekty v areáli PD.	500	podnikateľské subjekty, úvery, iné grantové schémy	súkromný sektor	žiadny/2	podnikateľské subjekty
	Modernizácia technologického vybavenia PD.	500	podnikateľské subjekty, úvery, iné grantové schémy	súkromný sektor	žiadny/2	podnikateľské subjekty
	Založenie špeciálnej poľnohospodárskej výroby a distribúcie produkcie.	500	podnikateľské subjekty, úvery, iné grantové schémy	súkromný sektor	žiadny/2	podnikateľské subjekty
	Modernizácia a rozširovanie potravinárskej výroby.	3 000	podnikateľské subjekty, úvery, iné grantové schémy	súkromný sektor	žiadny/1	podnikateľské subjekty

Podprogram 1.3. Podpora inovačných aktivít v podnikoch.						
Cieľ 1.3		Vytvorenie podmienok na rozvoj inovačných aktivít v súkromných podnikoch.				
Opatrenie 1.3.1		Zavádzanie nových technológií do súčasných výrobných prevádzok.				
		Predpokladaný rozpočet	Zdroje financovania	Realizácia	Dopad na rozpočet/priorita	Oprávnení žiadatelia
Aktivity	Podpora podnikateľov zavádzajúcich výrobu na báze progresívnych technológií, pomoc pri získavaní nenávratných finančných prostriedkov zo Štrukturálnych fondov na tento účel.	podľa potreby	podnikateľské subjekty, úvery, iné grantové schémy, ŠF EÚ	súkromný sektor	žiadny/1	podnikateľské subjekty
Opatrenie 1.3.2		Rekonštrukcia existujúcich zastaralých priemyselných zón, s dôrazom na zavádzanie nových technológií.				
		Predpokladaný rozpočet	Zdroje financovania	Realizácia	Dopad na rozpočet/priorita	Oprávnení žiadatelia
Aktivity	Vypracovanie technickej dokumentácie.	30	podnikateľské subjekty, úvery, iné grantové schémy, ŠF EÚ	súkromný sektor	žiadny/1	podnikateľské subjekty
	Revitalizácia priemyselných zón.	2 000	podnikateľské subjekty, úvery, iné grantové schémy, ŠF EÚ	súkromný sektor	žiadny/1	podnikateľské subjekty

Podprogram 1.4. Energetická efektívnosť a progresívne technológie vo výrobe.						
Cieľ 1.4		Zvýšenie energetickej efektívnosti na strane výroby aj spotreby a zavádzanie progresívnych technológií v energetike.				
Opatrenie 1.4.1		Podpora výstavby zariadení na využívanie obnoviteľných zdrojov energie.				
		Predpokladaný rozpočet	Zdroje financovania	Realizácia	Dopad na rozpočet/priorita	Oprávnení žiadatelia
Aktivity	Spracovanie projektov pre výrobu a využitie biomasy ako alternatívneho zdroja vykurovania bytov a objektov pre žiadosti zo zdrojov EÚ.	10	rozpočet mesta, ŠF EÚ, podnikateľské subjekty, úvery, iné grantové schémy	verejný sektor	vysoký/1	mesto Leopoldov
	Spracovanie stratégie využitia alternatívnych regionálnych zdrojov energie.	5	rozpočet mesta, ŠF EÚ, podnikateľské subjekty, úvery, iné grantové schémy	verejný sektor	vysoký/1	mesto Leopoldov
	Využitie zvýšenej teploty v podzemí, vzduchu na vykurovanie cez tepelné	600	rozpočet mesta, ŠF EÚ, podnikateľské	verejný sektor	vysoký/1	mesto Leopoldov



čerpádlá.		subjekty, úvery, iné grantové schémy			
Využitie možností napojenia teplovodu do IBV.	podľa potreby	rozpočet mesta, ŠF EÚ, podnikateľské subjekty, úvery, iné grantové schémy	verejný sektor	vysoký/1	mesto Leopoldov
Inštalácia solárnych a fotovoltických kolektorov na verejné budovy.	200	rozpočet mesta, ŠF EÚ, podnikateľské subjekty, úvery, iné grantové schémy	verejný sektor	vysoký/1	mesto Leopoldov

	2016	2017	2018	2019	2020	2021	2022	2023	2024	2025
<b>Podprogram 1.1. Podpora malého a stredného podnikania zo strany obce.</b>										
Cieľ 1.1										
Projekt 1.1.1										
Projekt 1.1.2										
Projekt 1.1.3										
Projekt 1.1.4										
<b>Podprogram 1.2. Podpora tradičných odvetví priemyslu a poľnohospodárstva.</b>										
Cieľ 1.2										
Projekt 1.2.1										
Projekt 1.2.2										
<b>Podprogram 1.3. Podpora inovačných aktivít v podnikoch.</b>										
Cieľ 1.3										
Projekt 1.3.1										
Projekt 1.3.2										
<b>Podprogram 1.4. Energetická efektívnosť a progresívne technológie vo výrobe.</b>										
Cieľ 1.4										
Projekt 1.4.1										

## 8.2 PROGRAM 2. DOPRAVA A KOMUNIKÁCIE

<b>Strategický zámer</b>						
Podpora investičných aktivít so zameraním na modernizáciu a budovanie regionálnych komunikácií (ciest I., II. a III. triedy) zaisťujúcich dopravnú obsluhu mestu Leopoldov. Zámerom je zabezpečiť také prepojenie osídlenia, ktoré umožní efektívny pohyb ľudí a tovaru, modernizáciu dopravných subsystémov zabezpečujúcich bezpečné a hygienicky vyhovujúce dopravné trasy. Cieľom investícií do tohto typu dopravnej infraštruktúry je odstránenie identifikovaných nedostatkov v cestnej sieti s ohľadom environmentálny a bezpečnostný aspekt.						
<b>Podprogram 2.1. Komunikácie</b>						
Cieľ 2.1	Zabezpečiť výstavbu a rekonštrukciu miestnych komunikácií a ciest I až III. triedy.					
Opatrenie 2.1.1	Výstavba a rekonštrukcia miestnych komunikácií v meste.					
		Predpokladaný rozpočet	Zdroje financovania	Realizácia	Dopad na rozpočet/priorita	Oprávnení žiadatelia
Aktivity	Vypracovanie technickej dokumentácie.	5	rozpočet mesta, ŠF EÚ	verejný sektor	vysoký/1	mesto Leopoldov
	Rekonštrukcia miestnej komunikácie na Hurbanovej ulici.	25	rozpočet mesta, ŠF EÚ	verejný sektor	vysoký/1	mesto Leopoldov
	Rekonštrukcia miestnej komunikácie na Hviezdoslavovej ulici.	20	rozpočet mesta, ŠF EÚ	verejný sektor	vysoký/1	mesto Leopoldov
	Rekonštrukcia miestnej komunikácie na Hollého ulici.	45	rozpočet mesta, ŠF EÚ	verejný sektor	vysoký/1	mesto Leopoldov
	Rekonštrukcia miestnej komunikácie na Nádražnej ulici.	50	rozpočet mesta, ŠF EÚ	verejný sektor	vysoký/1	mesto Leopoldov
	Rekonštrukcia miestnej komunikácie na Štefánikovej ulici.	40	rozpočet mesta, ŠF EÚ	verejný sektor	vysoký/1	mesto Leopoldov
	Rekonštrukcia miestnej komunikácie na Šulekovskej ceste.	30	rozpočet mesta, ŠF EÚ	verejný sektor	vysoký/1	mesto Leopoldov
	Rekonštrukcia miestnej komunikácie na Rázusovej ulici.	40	rozpočet mesta, ŠF EÚ	verejný sektor	vysoký/1	mesto Leopoldov
	Rekonštrukcia miestnej komunikácie na Moyzesovej ulici.	25	rozpočet mesta, ŠF EÚ	verejný sektor	vysoký/1	mesto Leopoldov



	Výstavba miestnych komunikácií v lokalite Hlohovskej cesty.	250	rozpočet mesta, ŠF EÚ	verejný sektor	vysoký/1	mesto Leopoldov
	Rekonštrukcia miestnej komunikácie pri Kine Osveta – Piešťanská cesta.	50	rozpočet mesta, ŠF EÚ	verejný sektor	vysoký/1	mesto Leopoldov
	Vytvorenie spevnenej komunikácie Rázusova.	70	rozpočet mesta, ŠF EÚ	verejný sektor	vysoký/1	mesto Leopoldov
	Budovanie prístupových MK k novým objektom – zberný dvor.	100	rozpočet mesta, ŠF EÚ	verejný sektor	vysoký/1	mesto Leopoldov
Opatrenie 2.1.2	Výstavba a rekonštrukcia komunikácií I až III. triedy v meste.					
		Predpokladaný rozpočet	Zdroje financovania	Realizácia	Dopad na rozpočet/priorita	Oprávnení žiadatelia
Aktivity	Výstavba obchvatu mesta.	podľa potreby	VÚC TTSK, SSC, ŠF EÚ	verejný sektor	žiadny/1	VÚC TTSK, SSC
	Výstavba cesty I. triedy – Leopoldov Juh.	podľa potreby	VÚC TTSK, SSC, ŠF EÚ	verejný sektor	žiadny/1	VÚC TTSK, SSC
Opatrenie 2.1.3	Výstavba cyklotrás na prepojenie sídiel regiónu.					
		Predpokladaný rozpočet	Zdroje financovania	Realizácia	Dopad na rozpočet/priorita	Oprávnení žiadatelia
Aktivity	Vypracovanie technickej dokumentácie.	5	rozpočet mesta, ŠF EÚ, úvery, iné grantové schémy	verejný sektor	stredný/2	mesto Leopoldov
	Výstavba Považskej trasy s napojením na existujúce trasy v lokalite Štrkovka oddelene od motorovej dopravy.	120	rozpočet mesta, ŠF EÚ, úvery, iné grantové schémy	verejný sektor	vysoký/2	mesto Leopoldov
	Výstavba Považskej trasy pre cykloturistiku vedenej po protipovodňových hrádzach Váhu z Komárna do Žiliny.	150	rozpočet mesta, ŠF EÚ, úvery, iné grantové schémy	verejný sektor	vysoký/2	mesto Leopoldov
	Budovanie cyklotrasy LEO-HC a okolitých obcí s cieľom spájať samosprávy, rýchlejšie cestovať k objektom záujmu.	250	rozpočet mesta, ŠF EÚ, úvery, iné grantové schémy	verejný sektor	vysoký/2	mesto Leopoldov
	Vybudovanie cyklotrasy Leopoldov – Červeník a Maďunice.	200	rozpočet mesta, ŠF EÚ, úvery, iné grantové schémy	verejný sektor	vysoký/2	mesto Leopoldov
	Vybudovanie stojiska pre bicykle na železničnej stanici a stojísk v meste.	10	rozpočet mesta, ŠF EÚ, úvery, iné grantové schémy	verejný sektor	vysoký/2	mesto Leopoldov
Opatrenie 2.1.4	Dostavba parkovísk pre potreby občianskej infraštruktúry.					
		Predpokladaný rozpočet	Zdroje financovania	Realizácia	Dopad na rozpočet/priorita	Oprávnení žiadatelia
Aktivity	Vypracovanie technickej dokumentácie.	2	rozpočet mesta, ŠF EÚ	verejný sektor	stredný/2	mesto Leopoldov
	Výstavba parkovacích miest na Rázusovej ul. – bytové domy 38 miest.	40	rozpočet mesta, ŠF EÚ	verejný sektor	vysoký/2	mesto Leopoldov
	Rekonštrukcia parkoviska pri Kine Osveta.	25	rozpočet mesta, ŠF EÚ	verejný sektor	vysoký/2	mesto Leopoldov
	Vybudovanie parkovacích miest pri železničnej stanici.	60	rozpočet mesta, ŠF EÚ	verejný sektor	vysoký/2	mesto Leopoldov
Opatrenie 2.1.5	Dostavba a rekonštrukcia chodníkov popri miestnych komunikáciách.					
		Predpokladaný rozpočet	Zdroje financovania	Realizácia	Dopad na rozpočet/priorita	Oprávnení žiadatelia
Aktivity	Vypracovanie technickej dokumentácie.	10	rozpočet mesta, ŠF EÚ, úvery, iné grantové schémy	verejný sektor	vysoký/2	mesto Leopoldov
	Dostavba chodníkov pozdĺž hlavnej trasy cesty III/5132, obojstranne (doplnenie chýbajúcich).	150	rozpočet mesta, ŠF EÚ, úvery, iné grantové schémy	verejný sektor	vysoký/2	mesto Leopoldov
	Dostavba chodníkov na trasách miestnych komunikácií, u ktorých to šírkové pomery stavebnej čiar umožňujú (min. šírka chodníka 1,5 m).	500	rozpočet mesta, ŠF EÚ, úvery, iné grantové schémy	verejný sektor	vysoký/2	mesto Leopoldov
	Výstavba bezbariérových vstupov na chodníky pre peších.	50	rozpočet mesta, ŠF EÚ, úvery, iné grantové schémy	verejný sektor	vysoký/2	mesto Leopoldov
Opatrenie 2.1.6	Rekonštrukcia/výstavba mostov a lávok.					
		Predpokladaný rozpočet	Zdroje financovania	Realizácia	Dopad na rozpočet/priorita	Oprávnení žiadatelia
Aktivity	Výstavba premostenia pre peších a cyklistov nad prepojením prístavu s Drahovským kanálom.	podľa potreby	VÚC TTSK, ŠF EÚ	verejný sektor	žiadny/2	VÚC TTSK, ŠF EÚ
Opatrenie 2.1.7	Úprava dopravnej infraštruktúry.					
		Predpokladaný rozpočet	Zdroje financovania	Realizácia	Dopad na rozpočet/priorita	Oprávnení žiadatelia



Aktivity	Posunutie dopravného priestoru na Námestí sv. Ingáca v smere k parku.	podľa potreby	rozpočet mesta, ŠF EÚ, úvery, iné grantové schémy	verejný sektor	vysoký/1	mesto Leopoldov
	Vybudovanie kruhového objazdu pred vstupom do mesta.	podľa potreby	rozpočet mesta, ŠF EÚ, úvery, iné grantové schémy	verejný sektor	vysoký/1	mesto Leopoldov
	Skvalitnenie značenia ulíc v meste.	podľa potreby	rozpočet mesta, ŠF EÚ, úvery, iné grantové schémy	verejný sektor	nízky/1	mesto Leopoldov
	Vytvorenie portálu cyklotrás s napojeniami na regionálnu sieť.	podľa potreby	rozpočet mesta, ŠF EÚ, úvery, iné grantové schémy	verejný sektor	nízky/1	mesto Leopoldov
	Vybudovanie značenia ulíc a smerových tabúl s označením bodov záujmu.	podľa potreby	rozpočet mesta, ŠF EÚ, úvery, iné grantové schémy	verejný sektor	nízky/1	mesto Leopoldov
	Bezpečné riešenia prechodov okolo školských zariadení.	podľa potreby	rozpočet mesta, ŠF EÚ, úvery, iné grantové schémy	verejný sektor	nízky/1	mesto Leopoldov
	Majetkové vysporiadanie pre budovanie MK.	podľa potreby	rozpočet mesta, ŠF EÚ, úvery, iné grantové schémy	verejný sektor	nízky/1	mesto Leopoldov
	Majetkové vysporiadanie pre potreby vybudovania cyklotrasy.	podľa potreby	rozpočet mesta, ŠF EÚ, úvery, iné grantové schémy	verejný sektor	nízky/1	mesto Leopoldov
	Zmapovanie a zaznačenie miest komunikácií s kritickou premávkou a prevádzkou – návrhy riešení.	podľa potreby	rozpočet mesta, ŠF EÚ, úvery, iné grantové schémy	verejný sektor	nízky/1	mesto Leopoldov

Podprogram 2.2. Doprava						
Cieľ 2.1	Zabezpečenie dopravného spojenia hromadnou autobusovou dopravou, prípadne železničnou dopravou.					
Opatrenie 2.1.1	Zlepšenie podmienok hromadnej autobusovej dopravy.					
		Predpokladaný rozpočet	Zdroje financovania	Realizácia	Dopad na rozpočet/priorita	Oprávnení žiadatelia
Aktivity	Vypracovanie technickej dokumentácie.	1	rozpočet mesta, ŠF EÚ	verejný sektor	nízky/1	mesto Leopoldov
	Rekonštrukcia zastávok SAD so samostatnými pruhmi.	40	rozpočet mesta, ŠF EÚ	verejný sektor	vysoký/1	mesto Leopoldov
	Výstavba autobusovej stanice v priestore pred železničnou stanicou.	3500	rozpočet mesta, ŠF EÚ	verejný sektor	vysoký/2	mesto Leopoldov
	Vybudovanie novej zastávky pri ŽS – nová poloha.	10	rozpočet mesta, ŠF EÚ	verejný sektor	vysoký/2	mesto Leopoldov

	2016	2017	2018	2019	2020	2021	2022	2023	2024	2025
Podprogram 2.1. Komunikácie										
Cieľ 2.1										
Projekt 2.1.1										
Projekt 2.1.2										
Projekt 2.1.3										
Projekt 2.1.4										
Projekt 2.1.5										
Projekt 2.1.6										
Projekt 2.1.7										
Podprogram 2.2. Doprava										
Cieľ 2.1										
Projekt 2.1.1										

### 8.3 PROGRAM 3. TECHNICKÁ INFRAŠTRUKTÚRA

Strategický zámer						
Rozvoj komplexnej infraštruktúry podporujúcej rozvoj mesto a zohľadňujúcej rast kvality života obyvateľov mesto a životného prostredia. Rozvoj infraštruktúry bude smerovať hlavne k jej rozšíreniu na potenciálne priemyselné zóny v meste, IBV, ako aj na rekonštrukciu súčasnej infraštruktúry - vodovodnej, elektrickej, komunikačnej.						
Cieľ 3	Zabezpečiť rozvoj a rekonštrukciu technickej infraštruktúry v meste.					
Opatrenie 3.1	Výstavba inžinierskych sietí v nových lokalitách IBV a HVB.					
		Predpokladaný rozpočet	Zdroje financovania	Realizácia	Dopad na rozpočet/priorita	Oprávnení žiadatelia





Aktivity	Vypracovanie technickej dokumentácie.	podľa potreby	vlastníci	súkromný sektor	žiadny	vlastníci
	Vytváranie možnosti novej IBV – časť Rázusova, Piešťanská.	podľa potreby	vlastníci	súkromný sektor	žiadny	vlastníci
Opatrenie 3.2	Verejné osvetlenie.					
		Predpokladaný rozpočet	Zdroje financovania	Realizácia	Dopad na rozpočet/priorita	Oprávnení žiadatelia
Aktivity	Vypracovanie technickej dokumentácie a príprava projektového spisu.	podľa potreby	rozpočet mesta, ŠF EÚ	verejný sektor	nízky/1	mesto Leopoldov
	Údržba a rozšírenie verejného osvetlenia – LED osvetlenie/iné úsporné technológie.	300	rozpočet mesta, ŠF EÚ	verejný sektor	vysoký/1	mesto Leopoldov
Opatrenie 3.3	Výstavba bezbariérových vstupov k všetkým verejným budovám.					
		Predpokladaný rozpočet	Zdroje financovania	Realizácia	Dopad na rozpočet/priorita	Oprávnení žiadatelia
Aktivity	Spracovanie technickej infraštruktúry.	podľa potreby	rozpočet mesta, ŠF EÚ	verejný sektor	stredný/1	mesto Leopoldov
	Úprava vstupov vo verejných budovách.	podľa potreby	rozpočet mesta, ŠF EÚ	verejný sektor	stredný/1	mesto Leopoldov
	Výstavba bezbariérového prístupu do budovy Zd. strediska.	podľa potreby	rozpočet mesta, ŠF EÚ	verejný sektor	stredný/1	mesto Leopoldov
Opatrenie 3.4	Mestský rozhlas a televízia.					
		Predpokladaný rozpočet	Zdroje financovania	Realizácia	Dopad na rozpočet/priorita	Oprávnení žiadatelia
Aktivity	Spracovanie technickej dokumentácie.	podľa potreby	rozpočet mesta, ŠF EÚ	verejný sektor	nízky/3	mesto Leopoldov
	Zlepšenie informovanosti občanov – oznamy MR cez sms.	podľa potreby	rozpočet mesta, ŠF EÚ	verejný sektor	vysoký/2	mesto Leopoldov
Opatrenie 3.5	Požiarňa ochrana.					
		Predpokladaný rozpočet	Zdroje financovania	Realizácia	Dopad na rozpočet/priorita	Oprávnení žiadatelia
Aktivity	Spracovanie technickej dokumentácie.	5	rozpočet mesta, ŠF EÚ	verejný sektor	stredný/1	mesto Leopoldov
	Výstavba novej hasičskej zbrojnice.	400	rozpočet mesta, ŠF EÚ	verejný sektor	vysoký/1	mesto Leopoldov
	Rekonštrukcia a modernizácia vybavenia požiarnej zbrojnice.	200	rozpočet mesta, ŠF EÚ	verejný sektor	vysoký/1	mesto Leopoldov
Opatrenie 3.6	Mestské cintoríny a pietne miesta.					
		Predpokladaný rozpočet	Zdroje financovania	Realizácia	Dopad na rozpočet/priorita	Oprávnení žiadatelia
Aktivity	Spracovanie technickej dokumentácie.	3	rozpočet mesta, ŠF EÚ	verejný sektor	stredný/1	mesto Leopoldov
	Revitalizácia cintorína v Leopoldove.	300	rozpočet mesta, ŠF EÚ	verejný sektor	vysoký/1	mesto Leopoldov
	Rekonštrukcia domu smútku.	100	rozpočet mesta, ŠF EÚ	verejný sektor	vysoký/1	mesto Leopoldov
Opatrenie 3.7	Tepelné hospodárstvo a znižovanie energetickej náročnosti budov.					
		Predpokladaný rozpočet	Zdroje financovania	Realizácia	Dopad na rozpočet/priorita	Oprávnení žiadatelia
Aktivity	Zateplenie nájomného bytového fondu.	1 500	rozpočet mesta, ŠF EÚ	verejný sektor	vysoký/1	mesto Leopoldov
	Zníženie energetickej náročnosti verejných budov.	1 500	rozpočet mesta, ŠF EÚ	verejný sektor	vysoký/1	mesto Leopoldov
	Rekonštrukcia teplovodných rozvodov.	1 500	rozpočet mesta, ŠF EÚ	verejný sektor	vysoký/1	mesto Leopoldov
	Rekonštrukcia a modernizácia zdrojov tepla (na energeticky efektívnejšie).	1 000	rozpočet mesta, ŠF EÚ	verejný sektor	vysoký/1	mesto Leopoldov
Opatrenie 3.8	Zásobovanie pitnou vodou.					
		Predpokladaný rozpočet	Zdroje financovania	Realizácia	Dopad na rozpočet/priorita	Oprávnení žiadatelia
Aktivity	Spracovanie technickej dokumentácie.	podľa potreby	TVS, a.s., rozpočet mesta, ŠF EÚ,	verejný sektor	stredný/1	TVS, a.s., mesto Leopoldov
	Rekonštrukcia vodovodnej siete.	2 500	TVS, a.s., rozpočet mesta, ŠF EÚ,	verejný sektor	vysoký/1	TVS, a.s., mesto Leopoldov
	Rozšírenie kapacity akumulácie vodných zdrojov.	600	TVS, a.s., rozpočet mesta, ŠF EÚ,	verejný sektor	vysoký/1	TVS, a.s., mesto Leopoldov



Opatrenie 3.9	Telekomunikačné siete.					
		Predpokladaný rozpočet	Zdroje financovania	Realizácia	Dopad na rozpočet/priorita	Oprávnení žiadateľa
Aktivity	Spracovanie technickej dokumentácie.	podľa potreby	Telecom,a.s., ŠF EÚ	verejný sektor	žiadny/2	Telecom,a.s.,
	Uloženie telefónnych rozvodov do zeme – výstavba zemných metalických/optických vedení.	podľa potreby	Telecom,a.s., ŠF EÚ	verejný sektor	žiadny/2	Telecom,a.s.,
Opatrenie 3.10	Zásobovanie elektrickou energiou.					
		Predpokladaný rozpočet	Zdroje financovania	Realizácia	Dopad na rozpočet/priorita	Oprávnení žiadateľa
Aktivity	Rekonštrukcia elektrickej rozvodnej siete.	podľa potreby	rozpočet ZSE, a.s., ŠF EÚ	verejný sektor / súkromný sektor	žiadny/2	ZSE, a.s.
	Rekonštrukcia a rozšírenie kapacity transformátorových staníc.	podľa potreby	rozpočet ZSE, a.s., ŠF EÚ	verejný sektor / súkromný sektor	žiadny/2	ZSE, a.s.
	Výstavba elektrickej rozvodnej siete v nových lokalitách.	podľa potreby	rozpočet ZSE, a.s., ŠF EÚ	verejný sektor / súkromný sektor	žiadny/2	ZSE, a.s.
Opatrenie 3.11	Zásobovanie zemným plynom.					
		Predpokladaný rozpočet	Zdroje financovania	Realizácia	Dopad na rozpočet/priorita	Oprávnení žiadateľa
Aktivity	Rekonštrukcia rozvodnej siete plynu – strednotlak.	podľa potreby	rozpočet SPP,a.s., ŠF EÚ, PO	verejný sektor / súkromný sektor	žiadny/2	SPP,a.s.,
	Výstavba rozvodnej siete plynu v nových lokalitách.	podľa potreby	rozpočet SPP,a.s., ŠF EÚ, PO	verejný sektor / súkromný sektor	žiadny/2	SPP,a.s.,

	2016	2017	2018	2019	2020	2021	2022	2023	2024	2025
Cieľ 3										
Projekt 3.1										
Projekt 3.2										
Projekt 3.3										
Projekt 3.4										
Projekt 3.5										
Projekt 3.6										
Projekt 3.7										
Projekt 3.8										
Projekt 3.9										
Projekt 3.10										
Projekt 3.11										

## 8.4 PROGRAM 4. ODPADOVÉ HOSPODÁRSTVO

Strategický zámer						
Vytvorenie efektívneho a spoľahlivého systému odvádzania a zneškodňovania odpadov produkovaných subjektmi. Zabezpečiť výstavbu/dostavu splaškovej a dažďovej kanalizačnej siete. Vytvoriť podmienky na odvoz a likvidáciu TKO a nebezpečného odpadu, vytvorenie podmienok na efektívnu separáciu odpadu v meste.						
Cieľ 4	Nakladanie s komunálnym a drobným stavebným odpadom					
Opatrenie 4.1	V súlade s prijatými koncepciami zabezpečiť permanentné znižovanie podielu skladovanej časti odpadov, k čomu organizovať mobilné zbery textílií, kovového odpadu, viacvrstvových obalov nebezpečných odpadov.					
		Predpokladaný rozpočet	Zdroje financovania	Realizácia	Dopad na rozpočet/priorita	Oprávnení žiadateľa
Aktivity	Zvýšiť enviromentálne povedomie ľudí.	podľa potreby	rozpočet mesta	verejný a súkromný sektor	nízky/1	mesto Leopoldov
	Zabezpečenie zberného kontajneru 2x ročne.	1/rok	rozpočet mesta	verejný a súkromný sektor	nízky/1	mesto Leopoldov
	Zabezpečenie zberu nebezpečných odpadov.	podľa potreby	rozpočet mesta	verejný a súkromný sektor	nízky/1	mesto Leopoldov
Opatrenie 4.2	Efektívna separácia komunálneho odpadu v meste.					



		Predpokladaný rozpočet	Zdroje financovania	Realizácia	Dopad na rozpočet/priorita	Oprávnení žiadateľa
Aktivity	Ekonomicky motivovať obyvateľstvo.	podľa potreby	rozpočet mesta	verejný a súkromný sektor	nízky/1	mesto Leopoldov
	Zabezpečiť požadované podmienky pre realizáciu separovaného zberu.	podľa potreby	rozpočet mesta, MŽP SR	verejný a súkromný sektor	nízky/1	mesto Leopoldov
	Zabezpečenie nádob pre separovaný zber.	podľa potreby	rozpočet mesta, MŽP SR	verejný a súkromný sektor	nízky/1	mesto Leopoldov
	Obstaranie kompostérov pre domáce kompostovanie.	podľa potreby	rozpočet mesta, MŽP SR	verejný a súkromný sektor	nízky/1	mesto Leopoldov
Opatrenie 4.3	Rekultivácia čiernych skládok a environmentálnych zátŕží.					
		Predpokladaný rozpočet	Zdroje financovania	Realizácia	Dopad na rozpočet/priorita	Oprávnení žiadateľa
Aktivity	Lokalizácia čiernych skládok.	podľa potreby	rozpočet mesta, MŽP SR, EÚ	verejný sektor	nízky/1	mesto Leopoldov
	Revitalizácia čiernych skládok v meste.	150	rozpočet mesta, MŽP SR, EÚ	verejný sektor	vysoký/1	mesto Leopoldov
Opatrenie 4.4	Prevádzka zariadení na efektívny separovaný zber - zberné dvory a kompostoviská.					
		Predpokladaný rozpočet	Zdroje financovania	Realizácia	Dopad na rozpočet/priorita	Oprávnení žiadateľa
Aktivity	Vypracovanie technickej dokumentácie.	10	rozpočet mesta, ŠF EÚ	verejný sektor	stredný/1	mesto Leopoldov
	Výstavba zberného dvora.	1 500	rozpočet mesta, ŠF EÚ	verejný sektor	vysoký/1	mesto Leopoldov
	Výstavba mestského kompostoviska.	700	rozpočet mesta, ŠF EÚ	verejný sektor	vysoký/1	mesto Leopoldov
	Obstaranie mechanizácie pre mestské kompostovisko.	200	rozpočet mesta, ŠF EÚ	verejný sektor	vysoký/1	mesto Leopoldov
	Obstaranie mechanizácie pre zberný dvor.	200	rozpočet mesta, ŠF EÚ	verejný sektor	vysoký/1	mesto Leopoldov
Opatrenie 4.5	Vybudovanie prístreškov a ohrád pre umiestňovanie domového odpadu, umiestnenie malých smetných košov vo verejných komunikačných priestoroch.					
		Predpokladaný rozpočet	Zdroje financovania	Realizácia	Dopad na rozpočet/priorita	Oprávnení žiadateľa
Aktivity	Vypracovanie technickej dokumentácie.	podľa potreby	rozpočet mesta, ŠF EÚ	verejný sektor	nízky/1	mesto Leopoldov
	Výstavba prístreškov.	80	rozpočet mesta, ŠF EÚ	verejný sektor	vysoký/1	mesto Leopoldov
	Osadenie smetných košov v centrálnej časti mesta.	1	rozpočet mesta, ŠF EÚ	verejný sektor	nízky/1	mesto Leopoldov
Opatrenie 4.6	Odvádzanie odpadových vôd.					
		Predpokladaný rozpočet	Zdroje financovania	Realizácia	Dopad na rozpočet/priorita	Oprávnení žiadateľa
Aktivity	Vypracovanie technickej dokumentácie.	10	TVS, a.s., rozpočet mesta, ŠF EÚ,	verejný sektor	stredný/1	TVS, a.s., mesto Leopoldov
	Výstavba splaškovej kanalizačnej siete v lokalite – Piešťanská – 850 m.	250	TVS, a.s., rozpočet mesta, ŠF EÚ,	verejný sektor	vysoký/1	TVS, a.s., mesto Leopoldov
	Rekonštrukcia kanalizačnej siete.	1670	TVS, a.s., rozpočet mesta, ŠF EÚ,	verejný sektor	vysoký/1	TVS, a.s., mesto Leopoldov
	Výstavba splaškovej kanalizačnej siete v lokalite – Štrkovka.	150	TVS, a.s., rozpočet mesta, ŠF EÚ,	verejný sektor	vysoký/1	TVS, a.s., mesto Leopoldov
	Výstavba splaškovej kanalizačnej siete v lokalite – Priemyselný park.	podľa potreby	TVS, a.s., investor,	verejný sektor	žiadny	TVS, a.s., investor
	Výstavba ČOV - Priemyselný park.	podľa potreby	TVS, a.s., investor,	verejný sektor	žiadny	TVS, a.s., investor
Opatrenie 4.7	Odvádzanie dažďových vôd.					
		Predpokladaný rozpočet	Zdroje financovania	Realizácia	Dopad na rozpočet/priorita	Oprávnení žiadateľa
Aktivity	Vypracovanie technickej dokumentácie.	5	rozpočet mesta, ŠF EÚ,	verejný sektor	stredný/1	mesto Leopoldov
	Realizácia odvodnenia uličných priestorov.	500	rozpočet mesta, ŠF EÚ,	verejný sektor	vysoký/1	mesto Leopoldov



	2016	2017	2018	2019	2020	2021	2022	2023	2024	2025
Cieľ 4										
Projekt 4.1										
Projekt 4.2										
Projekt 4.3										
Projekt 4.4										
Projekt 4.5										
Projekt 4.6										
Projekt 4.7										

## 8.5 PROGRAM 5. ŽIVOTNÉ PROSTREDIE

Strategický zámer						
Strategickým zámerom mesto je nielen zachovanie existujúceho dobrého stavu životného prostredia a zvyšovania jeho kvality, ale aj eliminácia slabých stránok, neustála osвета, výchova a informovanosť o stave životného prostredia.						
Podprogram 5.1. Informovanosť a poradenstvo						
Cieľ 5.1.	Zabezpečiť účinný systém informovanosti a poradenstva					
Opatrenie 5.1.1	Spracovať koncepciu zabezpečenia informovanosti, poradenstva a prevencie v oblasti ŽP. Trvale preferovať poradenstvo a prevenciu pred represiou.					
		Predpokladaný rozpočet	Zdroje financovania	Realizácia	Dopad na rozpočet/priorita	Oprávnení žiadatelia
Aktivity	Vypracovanie koncepcie pre ochranu životného prostredia v meste.	podľa potreby	rozpočet mesta, MŽP SR	verejný sektor	nízky/2	mesto Leopoldov
	Prezentácia a šírenie osvetu v oblasti životného prostredia.	podľa potreby	rozpočet mesta	verejný sektor	nízky/2	mesto Leopoldov

Podprogram 5.2. Ochrana a racionálne využívanie vôd, ochrana pred povodňami						
Cieľ 5.2	Zabezpečiť ochranu a racionálne využívanie vôd, ochranu pred povodňami.					
Opatrenie 5.2.1	Ochrana vodných tokov pred znečistením.					
		Predpokladaný rozpočet	Zdroje financovania	Realizácia	Dopad na rozpočet/priorita	Oprávnení žiadatelia
Aktivity	Zabezpečiť monitoring kvality povrchových a podzemných vôd v priestore mesta Leopoldov.	podľa potreby	rozpočet mesta, MŽP SR, EÚ	verejný sektor	nízky/1	mesto Leopoldov
	Sanácia znečistenia vodných tokov z areálov priemyselných a poľnohospodárskych podnikov.	podľa potreby	rozpočet mesta, MŽP SR, EÚ	verejný sektor	nízky/1	mesto Leopoldov
Opatrenie 5.2.2	Odvodňovacie a protizáplavové opatrenia.					
		Predpokladaný rozpočet	Zdroje financovania	Realizácia	Dopad na rozpočet/priorita	Oprávnení žiadatelia
Aktivity	Spracovanie technickej dokumentácie.	5	rozpočet mesta, ŠF EÚ, podnikateľské subjekty, úvery, iné grantové schémy	verejný a súkromný sektor	stredný/1	mesto Leopoldov,
	Revitalizácia protizáplavových opatrení.	400	rozpočet mesta, ŠF EÚ, podnikateľské subjekty, úvery, iné grantové schémy	verejný a súkromný sektor	vysoký/1	mesto Leopoldov,
Opatrenie 5.2.3	Revitalizácia korýt vodných tokov a vodných pôch.					
		Predpokladaný rozpočet	Zdroje financovania	Realizácia	Dopad na rozpočet/priorita	Oprávnení žiadatelia
Aktivity	Vypracovanie technickej dokumentácie.	5	rozpočet mesta, ŠF EÚ, MŽP SR, MPH SR, úvery, iné grantové schémy	verejný a súkromný sektor	vysoký/1	mesto Leopoldov
	Revitalizácia korýt vodných tokov a kanálov.	1 500	VHP, ŠF EÚ, MŽP SR, MPH SR, úvery, iné grantové schémy	verejný a súkromný sektor	vysoký/1	mesto Leopoldov

Podprogram 5.3. Ochrana ovzdušia						
Cieľ 5.3.	Zabezpečiť účinnú ochranu ovzdušia pred malými a strednými zdrojmi znečistenia nachádzajúcimi sa v katastrálnom území mesta.					



Opatrenie 5.3.1	Zabezpečiť zníženie produkovaných emisií hlavným zdrojom znečistenia – domácnosti.					
		Predpokladaný rozpočet	Zdroje financovania	Realizácia	Dopad na rozpočet/priorita	Oprávnení žiadatelia
Aktivity	Obmedziť spaľovanie fosílnych palív.	podľa potreby	rozpočet mesta, ŠF EÚ, súkromné subjekty	verejný a súkromný sektor	nízky/1	mesto, obyvatelia
	Prechod na alternatívne zdroje vykurovania.	podľa potreby	rozpočet mesta, ŠF EÚ, súkromné subjekty	verejný a súkromný sektor	nízky/1	mesto, obyvatelia

Podprogram 5.4. Ochrana a rozvoj ostatných zložiek životného prostredia						
Cieľ 5.4.	Realizácia účinných opatrení v oblasti ostatných zložiek životného prostredia.					
Opatrenie 5.4.1	Realizácia protierózných opatrení.					
		Predpokladaný rozpočet	Zdroje financovania	Realizácia	Dopad na rozpočet/priorita	Oprávnení žiadatelia
Aktivity	Spracovanie technickej dokumentácie.	5	rozpočet mesta, ŠF EÚ	verejný sektor	stredný/1	mesto Leopoldov
	Realizácia protierózných opatrení.	350	rozpočet mesta, ŠF EÚ	verejný sektor	vysoký/1	mesto Leopoldov
Opatrenie 5.4.2	Oddychové zóny a verejná zeleň.					
		Predpokladaný rozpočet	Zdroje financovania	Realizácia	Dopad na rozpočet/priorita	Oprávnení žiadatelia
Aktivity	Spracovanie technickej dokumentácie.	10	rozpočet mesta, ŠF EÚ	verejný sektor	vysoký/3	mesto Leopoldov
	Rekonštrukcia staničných a predstaničných priestorov.	100	rozpočet mesta, ŠF EÚ	verejný sektor	vysoký/3	mesto Leopoldov
	Výstavba oddychovej zóny Štrkovka.	700	rozpočet mesta, ŠF EÚ	verejný sektor	vysoký/3	mesto Leopoldov
	Pasportizácia zelene.	podľa potreby	rozpočet mesta, ŠF EÚ	verejný sektor	vysoký/3	mesto Leopoldov
	Budovanie a úprava zelene, rekonštrukcia a budovanie nových udržiavaných plôch.	400	rozpočet mesta, ŠF EÚ	verejný sektor	vysoký/3	mesto Leopoldov
	Rekonštrukcia starého cintorína na nový park.	150	rozpočet mesta, ŠF EÚ	verejný sektor	vysoký/3	mesto Leopoldov
	Rekonštrukcia spolkovej záhrady.	100	rozpočet mesta, ŠF EÚ	verejný sektor	vysoký/3	mesto Leopoldov
Opatrenie 5.4.3	Doplnenie a udržiavanie brehových porastov vodných tokov.					
		Predpokladaný rozpočet	Zdroje financovania	Realizácia	Dopad na rozpočet/priorita	Oprávnení žiadatelia
Aktivity	Vypracovanie technickej dokumentácie.	1	rozpočet mesta, ŠF EÚ	verejný sektor	nízky/3	mesto Leopoldov
	Obnova prirodzených porastov tokov.	20	rozpočet mesta, ŠF EÚ	verejný sektor	vysoký/3	mesto Leopoldov
Opatrenie 5.4.4	Výstavba a estetizácia vstupov do mesta.					
		Predpokladaný rozpočet	Zdroje financovania	Realizácia	Dopad na rozpočet/priorita	Oprávnení žiadatelia
Aktivity	Vypracovanie technickej dokumentácie.	podľa potreby	rozpočet mesta, ŠF EÚ	verejný sektor	nízky/2	mesto Leopoldov
	Výstavba cestných dopravných vstupov.	1	rozpočet mesta, ŠF EÚ	verejný sektor	nízky/2	mesto Leopoldov
	Vybudovanie siete vstupných bodov do zastavaných častí mesta v katastri mesta Leopoldov z poľnohospodárskej krajiny v katastri vo väzbe na sieť rekreačných trás regiónu.	3	rozpočet mesta, ŠF EÚ	verejný sektor	stredný/2	mesto Leopoldov
Opatrenie 5.4.5	Izolačná zeleň priemyselných zón a hospodárskych dvorov poľnohospodárskych podnikov.					
		Predpokladaný rozpočet	Zdroje financovania	Realizácia	Dopad na rozpočet/priorita	Oprávnení žiadatelia
Aktivity	Vypracovanie technickej dokumentácie.	podľa potreby	rozpočet mesta, ŠF EÚ	verejný sektor	nízky/2	mesto Leopoldov
	Zabezpečiť výsadbu izolačnej hygienickej zelene pozdĺž intenzívne zaťažených dopravných koridorov, priemyselných a poľnohospodárskych areálov a skladov.	3	rozpočet mesta, ŠF EÚ	verejný sektor	stredný/2	mesto Leopoldov

	2016	2017	2018	2019	2020	2021	2022	2023	2024	2025
Podprogram 5.1. Informovanosť a poradenstvo										



Cieľ 5.1.										
Projekt 5.1.1										
Podprogram 5.2. Ochrana a racionálne využívanie vôd, ochrana pred povodňami										
Cieľ 5.2										
Projekt 5.2.1										
Projekt 5.2.2										
Projekt 5.2.3										
Podprogram 5.3. Ochrana ovzdušia										
Cieľ 5.3.										
Projekt 5.3.1										
Podprogram 5.4. Ochrana a rozvoj ostatných zložiek životného prostredia										
Cieľ 5.4.										
Projekt 5.4.1										
Projekt 5.4.2										
Projekt 5.4.3										
Projekt 5.4.4										
Projekt 5.4.5										

## 8.6 PROGRAM 6. SOCIÁLNE SLUŽBY A ZDRAVOTNÍCTVO

Strategický zámer						
Neustále rozvíjať širokú paletu sociálnych a zdravotných služieb poskytovaných v meste. Dbáť o ich dostupnosť, kvalitu a vzájomnú vyváženosť za účelom dosiahnutia dôstojných podmienok života všetkých kategórií obyvateľov mesta.						
Podprogram 6.1. Sociálne služby						
Cieľ 6.1	Doplniť chýbajúcu infraštruktúru sociálnych zariadení v meste a zvýšiť ich kvalitu.					
Opatrenie 6.1.1	Starostlivosť o obyvateľov v dôchodkovom veku.					
		Predpokladaný rozpočet	Zdroje financovania	Realizácia	Dopad na rozpočet/priorita	Oprávnení žiadatelia
Aktivity	Vybudovanie a zriadenie Domova sociálnych služieb (DSS) pre seniorov v kombinácii s denným stacionárom v budove bývalého PZ.	400	rozpočet mesta, ŠF EÚ, zdroje neziskových organizácií	verejný sektor	vysoký/2	mesto Leopoldov
	Zriadenie klubovne pre seniorov.	50	rozpočet mesta, ŠF EÚ, zdroje neziskových organizácií	verejný sektor	vysoký/2	mesto Leopoldov
	Výstavba denného stacionáru.	200	rozpočet mesta, ŠF EÚ, zdroje neziskových organizácií	verejný sektor	vysoký/2	mesto Leopoldov
	Zriadenie terénnej sociálnej práce a poradenstva.	podľa potreby	rozpočet mesta, ŠF EÚ, zdroje neziskových organizácií	verejný sektor	vysoký/2	mesto Leopoldov
Opatrenie 6.1.2	Starostlivosť o matky s deťmi a mladé rodiny.					
		Predpokladaný rozpočet	Zdroje financovania	Realizácia	Dopad na rozpočet/priorita	Oprávnení žiadatelia
Aktivity	Výber vhodnej alternatívy zriadenia zariadenia.	podľa potreby	-	verejný sektor	nízky/1	mesto Leopoldov
	Vypracovanie technickej dokumentácie.	5	rozpočet mesta, ŠF EÚ, zdroje neziskových organizácií	verejný sektor	nízky/2	mesto Leopoldov
	Realizácia – výstavba / rekonštrukcia budovy pre zariadenie poskytujúce sociálne služby.	150	rozpočet mesta, ŠF EÚ, zdroje neziskových organizácií	verejný sektor	vysoký/2	mesto Leopoldov
Opatrenie 6.1.3	Starostlivosť o zdravotne postihnutých obyvateľov a osoby so špeciálnymi potrebami.					
		Predpokladaný rozpočet	Zdroje financovania	Realizácia	Dopad na rozpočet/priorita	Oprávnení žiadatelia
Aktivity	Materiálne technické zabezpečenie.	50	rozpočet mesta, ŠF EÚ	verejný sektor	vysoký/2	mesto Leopoldov





	Zriadenie chránenej dielne pre obyvateľov so zdravotným postihnutím.	100	rozpočet mesta, ŠF EÚ	verejný sektor	vysoký/2	mesto Leopoldov
	Zriadenie novej služby - požičovne zdravotníckych a kompenzačných pomôcok.	podľa potreby	rozpočet mesta, ŠF EÚ	verejný sektor	vysoký/2	mesto Leopoldov
	Zriadenie prepravnej služby.	podľa potreby	rozpočet mesta, ŠF EÚ	verejný sektor	vysoký/2	mesto Leopoldov
Opatrenie 6.1.4	Marginalizované skupiny a rómske komunity.					
		Predpokladaný rozpočet	Zdroje financovania	Realizácia	Dopad na rozpočet/priorita	Oprávnení žiadatelia
Aktivity	Výber vhodnej alternatívy zriadenia zariadenia.	podľa potreby	rozpočet mesta, ŠF EÚ	verejný sektor	nízky/3	mesto Leopoldov
	Vypracovanie technickej dokumentácie.	5	rozpočet mesta, ŠF EÚ	verejný sektor	nízky/3	mesto Leopoldov
	Výstavba strediska osobnej hygieny.	100	rozpočet mesta, ŠF EÚ	verejný sektor	vysoký/3	mesto Leopoldov
	Výstavba mestskej práčovne.	100	rozpočet mesta, ŠF EÚ	verejný sektor	vysoký/3	mesto Leopoldov
	Zriadenie komunitného centra.	150	rozpočet mesta, ŠF EÚ	verejný sektor	vysoký/3	mesto Leopoldov
Opatrenie 6.1.5	Mestská nájomná bytová výstavba.					
		Predpokladaný rozpočet	Zdroje financovania	Realizácia	Dopad na rozpočet/priorita	Oprávnení žiadatelia
Aktivity	Výstavba nájomných bytov – Rázusova II.	2 000	rozpočet mesta, ŠF EÚ, ŠFRB	verejný sektor	vysoký/1	mesto Leopoldov

<b>Podprogram 6.2. Zdravotnícke služby</b>						
Cieľ 6.2.	Doplniť chýbajúcu infraštruktúru zdravotníckych zariadení v meste a zvýšiť ich kvalitu.					
Opatrenie 6.2.1	Zlepšenie úrovne poskytovania domácej ošetrovateľskej starostlivosti, rozšírenie jej služieb o poskytovanie rehabilitačných cvičení.					
		Predpokladaný rozpočet	Zdroje financovania	Realizácia	Dopad na rozpočet/priorita	Oprávnení žiadatelia
Aktivity	Zvýšenie kvality poskytovaných služieb.	podľa potreby	ZP	verejný sektor	žiadny	súkromné subjekty
	Zvýšenie personálnych kapacít v prípade potreby.	podľa potreby	ZP	verejný sektor	žiadny	súkromné subjekty
Opatrenie 6.2.2	Podpora poradenskej činnosti.					
		Predpokladaný rozpočet	Zdroje financovania	Realizácia	Dopad na rozpočet/priorita	Oprávnení žiadatelia
Aktivity	Zabezpečenie personálnych kapacít.	podľa potreby	rozpočet mesta	verejný sektor	nízky	mesto Leopoldov
	Zabezpečenie priestorov.	podľa potreby	rozpočet mesta	verejný sektor	nízky	mesto Leopoldov
Opatrenie 6.2.3	Zabezpečiť dostupnosť zdravotnej starostlivosti pre deti a dospelých občanov.					
		Predpokladaný rozpočet	Zdroje financovania	Realizácia	Dopad na rozpočet/priorita	Oprávnení žiadatelia
Aktivity	Zabezpečiť v súčinnosti s okresným mestom pre oblasť poskytovania zdravotníckych služieb ich maximálnu dostupnosť.	podľa potreby	Minister. zdravotníctva	verejný sektor	nízky/1	mesto Leopoldov
Opatrenie 6.2.4	Zabezpečovať komplexnú zdravotnú starostlivosť o starých ľudí a dlhodobo chorých.					
		Predpokladaný rozpočet	Zdroje financovania	Realizácia	Dopad na rozpočet/priorita	Oprávnení žiadatelia
Aktivity	Rekonštrukcia zdravotného strediska a bezbariérový prístup.	250	rozpočet mesta,	verejný sektor	vysoký/1	mesto Leopoldov
	Vybudovanie výťahu v zdravotnom stredisku.	50	rozpočet mesta, ŠF EÚ	verejný sektor	vysoký/1	mesto Leopoldov
	Zriadenie nových odborných ambulancií.	podľa potreby	rozpočet mesta, ŠF EÚ	verejný sektor	vysoký/1	mesto Leopoldov

<b>Podprogram 6.3. Služby zamestnanosti</b>						
Cieľ 6.3	Zlepšenie zamestnanosti a sociálnej inklúzie rizikových skupín obyvateľov mesto.					
Opatrenie 6.3.1	Realizácia vzdelávacích kurzov v oblasti malého podnikania.					
		Predpokladaný rozpočet	Zdroje financovania	Realizácia	Dopad na rozpočet/priorita	Oprávnení žiadatelia
Aktivity	Finančné a personálne zabezpečenie.	podľa potreby	-	verejný, tretí sektor	nízky/2	mesto Leopoldov



Opatrenie 6.3.2	Podpora klientov formou individuálneho poradenstva, posudzovania individuálnych schopností a vypracovávaní individuálnych akčných plánov a rozvoj celoživotného poradenstvo.					
		Predpokladaný rozpočet	Zdroje financovania	Realizácia	Dopad na rozpočet/priorita	Oprávnení žiadatelia
Aktivity	Zabezpečenie priestorov na uskutočňovanie poradenských služieb.	podľa potreby	rozpočet mesta, ŠF EÚ	tretí sektor	nízky/2	mesto, n.o.
	Personálne zabezpečenie poradenstva.	podľa potreby	rozpočet mesta, ŠF EÚ	tretí sektor	nízky/2	mesto, n.o.
Opatrenie 6.3.3	Podpora poradensko-vzdelávacích aktivít zameraných na získavanie sociálnych zručností pri hľadaní si zamestnania a komunikácie s potenciálnym zamestnávateľom pre znevýhodnených uchádzačov o zamestnanie.					
		Predpokladaný rozpočet	Zdroje financovania	Realizácia	Dopad na rozpočet/priorita	Oprávnení žiadatelia
Aktivity	Zabezpečenie priestorov na uskutočňovanie poradenských služieb.	podľa potreby	rozpočet mesta, ŠF EÚ	tretí sektor	nízky/2	mesto, n.o.
	Personálne zabezpečenie poradenstva.	podľa potreby	rozpočet mesta, ŠF EÚ	tretí sektor	nízky/2	mesto, n.o.

	2016	2017	2018	2019	2020	2021	2022	2023	2024	2025
<b>Podprogram 6.1. Sociálne služby</b>										
Cieľ 6.1										
Projekt 6.1.1										
Projekt 6.1.2										
Projekt 6.1.3										
Projekt 6.1.4										
<b>Podprogram 6.2. Zdravotnícke služby</b>										
Cieľ 6.2.										
Projekt 6.2.1										
Projekt 6.2.2										
Projekt 6.2.3										
Projekt 6.2.4										
<b>Podprogram 6.3. Služby zamestnanosti</b>										
Cieľ 6.3										
Projekt 6.3.1										
Projekt 6.3.2										
Projekt 6.3.3										

## 8.7 PROGRAM 7. VZDELÁVANIE A ŠPORT

<b>Strategický zámer</b>						
Zabezpečenie všestranného rozvoja detí a mládeže. Zlepšenie technického stavu a vybavenia materských a základných škôl. V športe umožniť ponuku čo najširšej palety služieb, zabezpečiť čo najefektívnejšie a transparentné využitie verejných financií ku prospechu všetkých občanov mesta. Podpora existujúcich športových podujatí, ako aj vytváranie vhodných podmienok pre rozvoj rôznych druhov športu nielen pre obyvateľov mesta.						
<b>Podprogram 7.1. Vzdelávanie</b>						
Cieľ 7.1.	Zabezpečiť rozvoj a údržbu infraštruktúry vzdelávania a zabezpečenie podmienok pre efektívnu vzdelávaciu činnosť v meste.					
Opatrenie 7.1.1	Obnova a modernizácia zariadení predškolskej výchovy.					
		Predpokladaný rozpočet	Zdroje financovania	Realizácia	Dopad na rozpočet/priorita	Oprávnení žiadatelia
Aktivity	Spracovanie technickej dokumentácie.	10	rozpočet mesta, ŠF EÚ, MŠ SR	verejný sektor	vysoký/1	mesto Leopoldov
	Rozšírenie objektu MŠ o priestory mestskej knižnice (presťahovanie knižnice do objektu bývalého MSU).	400	rozpočet mesta, MŠ SR, EÚ,	verejný sektor	vysoký/2	mesto Leopoldov
	Budovanie interaktívnych tried v MŠ.	50	rozpočet mesta, ŠF EÚ, MŠ SR	verejný sektor	vysoký/1	mesto Leopoldov
	Modernizácia vnútorného vybavenia materskej školy.	100	rozpočet mesta, ŠF EÚ, MŠ SR	verejný sektor	vysoký/1	mesto Leopoldov



Opatrenie 7.1.2	Obnova a modernizácia zariadení základného školstva.					
		Predpokladaný rozpočet	Zdroje financovania	Realizácia	Dopad na rozpočet/priorita	Oprávnení žiadatelia
Aktivity	Vypracovanie technickej dokumentácie.	podľa potreby	rozpočet mesta, ŠF EÚ	verejný sektor	stredný/1	mesto Leopoldov
	Projektová dokumentácia a majetkové vysporiadanie ZŠ.	podľa potreby	rozpočet mesta, ŠF EÚ, MŠ SR	verejný sektor	vysoký/1	mesto Leopoldov
	Rekonštrukcia interiéru ZŠ – rozvody, sociálne zariadenia.	500	rozpočet mesta, ŠF EÚ, MŠ SR	verejný sektor	vysoký/1	mesto Leopoldov
	Budovanie interaktívnych tried v ZŠ, budovanie odborných tried a tried pre odborné vyučovanie.	50	rozpočet mesta, ŠF EÚ, MŠ SR	verejný sektor	vysoký/1	mesto Leopoldov
	Zateplenie fasády a strechy budovy školy v starej i novej časti objektu.	450	rozpočet mesta, ŠF EÚ, MŠ SR	verejný sektor	vysoký/1	mesto Leopoldov
Opatrenie 7.1.3	Rekonštrukcia a dostavba areálov ZŠ a MŠ.					
		Predpokladaný rozpočet	Zdroje financovania	Realizácia	Dopad na rozpočet/priorita	Oprávnení žiadatelia
Aktivity	Vypracovanie technickej dokumentácie.	2	rozpočet mesta, ŠF EÚ, MŠ SR	verejný sektor	stredný/1	mesto Leopoldov
	Realizácia parkových a vzdelávacích plôch v objekte školského dvora.	350	rozpočet mesta, ŠF EÚ, MŠ SR	verejný sektor	vysoký/2	mesto Leopoldov
Opatrenie 7.1.4	Podpora záujmovej činnosti.					
		Predpokladaný rozpočet	Zdroje financovania	Realizácia	Dopad na rozpočet/priorita	Oprávnení žiadatelia
Aktivity	Neformálne vzdelávanie v CVČ.	100	rozpočet mesta, ŠF EÚ, MŠ SR	verejný sektor	vysoký/2	mesto Leopoldov
	Podpora mimoškolskej činnosti, budovanie CVČ.	podľa potreby	rozpočet mesta, ŠF EÚ, MŠ SR	verejný sektor	vysoký/2	mesto Leopoldov
Opatrenie 7.1.5	Rekonštrukcia a modernizácia stravovacích zariadení vzdelávacích inštitúcií.					
		Predpokladaný rozpočet	Zdroje financovania	Realizácia	Dopad na rozpočet/priorita	Oprávnení žiadatelia
Aktivity	Spracovanie technickej dokumentácie.	2	rozpočet mesta, ŠF EÚ, MŠ SR	verejný sektor	stredný/2	mesto Leopoldov
	Rekonštrukcia kuchynky ZŠ.	250	rozpočet mesta, ŠF EÚ, MŠ SR	verejný sektor	vysoký/2	mesto Leopoldov
	Rekonštrukcia kuchynky MŠ.	50	rozpočet mesta, ŠF EÚ, MŠ SR	verejný sektor	vysoký/2	mesto Leopoldov
Opatrenie 7.1.6	Rekonštrukcia a modernizácia školskej športovej infraštruktúry.					
		Predpokladaný rozpočet	Zdroje financovania	Realizácia	Dopad na rozpočet/priorita	Oprávnení žiadatelia
Aktivity	Zvýšenie využiteľnosti školského ihriska a vytvorenie viacúčelového povrchu ihriska.	150	rozpočet mesta, ŠF EÚ, MŠ SR	verejný sektor	vysoký/2	mesto Leopoldov
	Výbudovanie dopravného ihriska pre deti MŠ a ZŠ.	50	rozpočet mesta, ŠF EÚ, MŠ SR	verejný sektor	vysoký/2	mesto Leopoldov
	Výbudovanie novej telocvične v objekte školského dvora.	500	rozpočet mesta, ŠF EÚ, MŠ SR	verejný sektor	vysoký/2	mesto Leopoldov
	Výstavba viacúčelovej športovej haly pri ZŠ.	600	rozpočet mesta, ŠF EÚ, MŠ SR	verejný sektor	vysoký/2	mesto Leopoldov

#### Podprogram 7.2. Šport

Cieľ 7.2. Zabezpečiť trvalé skvalitňovanie vyváženej ponuky výkonnostného a rekreačného športu.

Opatrenie 7.2.1 Výstavba športovej infraštruktúry.

	Predpokladaný rozpočet	Zdroje financovania	Realizácia	Dopad na rozpočet/priorita	Oprávnení žiadatelia
--	------------------------	---------------------	------------	----------------------------	----------------------



Aktivity	Spracovanie technickej dokumentácie.	5	rozpočet mesta, MŠ SR, EÚ,	verejný sektor	vysoký/3	mesto Leopoldov
	Riešenie nových priestorov pre jazdecký šport.	podľa potreby	rozpočet mesta, MŠ SR, EÚ,	verejný sektor	vysoký/3	mesto Leopoldov
	Rekonštrukcia tenisových kurtov a vybudovanie sociálnych zariadení v objekte spolkovej záhrady.	100	rozpočet mesta, MŠ SR, EÚ,	verejný sektor	vysoký/3	mesto Leopoldov
	Rekonštrukcia tréningového ihriska, resp. vybudovanie viacúčelového ihriska s umelým povrchom.	350	rozpočet mesta, MŠ SR, EÚ,	verejný sektor	vysoký/3	mesto Leopoldov
	Rekonštrukcia oplotenia hracej plochy ihriska MTK.	50	rozpočet mesta, MŠ SR, EÚ,	verejný sektor	vysoký/3	mesto Leopoldov
	Zriadenie športového detského ihriska v priestoroch starého cintorína.	5	rozpočet mesta, MŠ SR, EÚ,	verejný sektor	vysoký/3	mesto Leopoldov
Opatrenie 7.2.2	Vytváranie materiálnych a finančných podmienok na rozvoj výkonnostného a rekreačného športu v meste.					
		Predpokladaný rozpočet	Zdroje financovania	Realizácia	Dopad na rozpočet/priorita	Oprávnení žiadatelia
Aktivity	Zabezpečenie materiálno-technického a finančného vybavenia.	podľa možností	rozpočet mesta, MŠ SR	verejný sektor	nízky/2	mesto Leopoldov
Opatrenie 7.2.3	Podpora organizácie športových podujatí regionálneho významu.					
		Predpokladaný rozpočet	Zdroje financovania	Realizácia	Dopad na rozpočet/priorita	Oprávnení žiadatelia
Aktivity	Zabezpečenie personálnych kapacít.	podľa možností	rozpočet mesta, podnikateľské subjekty	verejný, tretí sektor	nízky/2	mesto, podnikateľské subjekty
	Zabezpečenie materiálno-technického a finančného vybavenia.	podľa možností	rozpočet mesta, podnikateľské subjekty	verejný, tretí sektor	nízky/2	mesto, podnikateľské subjekty
Opatrenie 7.2.4	Podpora športových aktivít zdravotne postihnutých občanov.					
		Predpokladaný rozpočet	Zdroje financovania	Realizácia	Dopad na rozpočet/priorita	Oprávnení žiadatelia
Aktivity	Zabezpečenie materiálno-technického a finančného vybavenia.	podľa možností	rozpočet mesta, podnikateľské subjekty	verejný, tretí sektor	nízky/2	mesto, podnikateľské subjekty
Opatrenie 7.2.5	Podporovať talentovanú mládež.					
		Predpokladaný rozpočet	Zdroje financovania	Realizácia	Dopad na rozpočet/priorita	Oprávnení žiadatelia
Aktivity	Zabezpečenie materiálno-technického a finančného vybavenia.	podľa možností	rozpočet mesta, podnikateľské subjekty	verejný, tretí sektor	nízky/2	mesto, podnikateľské subjekty
Opatrenie 7.2.6	Spolupracovať s občianskymi združeniami, inými právnickými a fyzickými osobami, pôsobiacimi v oblasti telesnej kultúry.					
		Predpokladaný rozpočet	Zdroje financovania	Realizácia	Dopad na rozpočet/priorita	Oprávnení žiadatelia
Aktivity	Zabezpečenie personálnych kapacít.	podľa potreby	rozpočet mesta	verejný, tretí sektor	nízky/2	mesto Leopoldov
Opatrenie 7.2.7	Rozvoj mimoškolskej činnosti – športové kluby, turistika, kultúrne krúžky.					
		Predpokladaný rozpočet	Zdroje financovania	Realizácia	Dopad na rozpočet/priorita	Oprávnení žiadatelia
Aktivity	Zabezpečenie priestorového a materiálneho vybavenia.	podľa potreby	rozpočet mesta, podnikateľské subjekty	verejný, tretí sektor	stredný/2	mesto Leopoldov

	2016	2017	2018	2019	2020	2021	2022	2023	2024	2025
Podprogram 7.1. Vzdelávanie										
Cieľ 7.1.										
Projekt 7.1.1										
Projekt 7.1.2										
Projekt 7.1.3										



Projekt 7.1.4										
Projekt 7.1.5										
Projekt 7.1.6										
Podprogram 7.2. Šport										
Cieľ 7.2.										
Projekt 7.2.1										
Projekt 7.2.2										
Projekt 7.2.3										
Projekt 7.2.4										
Projekt 7.2.5										
Projekt 7.2.6										
Projekt 7.2.7										

## 8.8 PROGRAM 8. KULTÚRA

Strategický záměr						
Trvalé pôsobenie na kultúrne povedomie obyvateľov širokou paletou kultúrnych aktivít organizovaných externými subjektami. Existencia dôstojných priestorov pre kultúrne aktivity je povinnosť mesta. Prieběžná a kreatívna propagácia podujatí má vplyv na imidž mesta tým aj na cestovný ruch.						
Podprogram 8.1. Kultúrna infraštruktúra, kultúrne a technické pamiatky.						
Cieľ 8.1	Zachovanie kultúrno-historického potenciálu mesto a rozvoj kultúrnych, informačných a voľnočasových aktivít v nadväznosti na rozvoj cestovného ruchu na regionálnej a miestnej úrovni.					
Opatrenie 8.1.1	Základná kultúrna infraštruktúra.					
		Predpokladaný rozpočet	Zdroje financovania	Realizácia	Dopad na rozpočet/priorita	Oprávnení žiadateľa
Aktivity	Vypracovanie technickej dokumentácie.	podľa potreby	rozpočet mesta, ŠF EÚ	verejný sektor	stredný/1	mesto Leopoldov
	Rekonštrukcia objektu kina Osveta na multifunkčné zariadenie – KD, CVČ, klubovne.	500	rozpočet mesta, ŠF EÚ	verejný sektor	vysoký/2	mesto Leopoldov
	Zriadenie kancelárie mestského kultúrneho centra.	podľa potreby	rozpočet mesta, ŠF EÚ	verejný sektor	vysoký/2	mesto Leopoldov
	Rekonštrukcia priestorov Spolkovej záhrady s prepojením na športoviská a zriadenie sezónneho pódia s prekrytím a možnosťami využívania pre projekcie, veselice, koncerty.	50	rozpočet mesta, ŠF EÚ	verejný sektor	vysoký/2	mesto Leopoldov
	Rekonštrukcia súčasnej budovy MSÚ na knižnicu a klubové priestory.	50	rozpočet mesta, ŠF EÚ	verejný sektor	vysoký/2	mesto Leopoldov
Opatrenie 8.1.2	Múzeá a archeologické lokality.					
		Predpokladaný rozpočet	Zdroje financovania	Realizácia	Dopad na rozpočet/priorita	Oprávnení žiadateľa
Aktivity	Sprístupnenie lokalít.	podľa potreby	rozpočet mesta, ŠF EÚ	verejný sektor	vysoký/1	mesto Leopoldov
Opatrenie 8.1.3	Kultúrno-historické pamiatky.					
		Predpokladaný rozpočet	Zdroje financovania	Realizácia	Dopad na rozpočet/priorita	Oprávnení žiadateľa
Aktivity	Rekonštrukcia kultúrno-historických pamiatok.	500	rozpočet mesta, ŠF EÚ, MK SR, súkromné zdroje,	verejný sektor/súkromný sektor	vysoký/1	mesto Leopoldov
Opatrenie 8.1.4	Organizovanie pravidelných kultúrnych podujatí.					
		Predpokladaný rozpočet	Zdroje financovania	Realizácia	Dopad na rozpočet/priorita	Oprávnení žiadateľa
Aktivity	Podpora kultúrnych podujatí.	podľa potreby	rozpočet mesta, ŠF EÚ, MK SR	verejný sektor	stredný/1	mesto Leopoldov
Podprogram 8.2. Organizačné zabezpečenie						
Cieľ 8.2	Organizačne zabezpečiť ponuku kultúrnych podujatí v meste.					
Opatrenie	Spracovať kalendár kultúrnych podujatí na celý rok, tento priebežne aktualizovať. Rozšíriť žánrovú ponuku s orientáciou na					



8.2.1	hodnotný kultúrny prínos.					
		Predpokladaný rozpočet	Zdroje financovania	Realizácia	Dopad na rozpočet/priorita	Oprávnení žiadatelia
Aktivity	Personálne a finančné zabezpečenie.	podľa potreby	rozpočet mesta	verejný sektor	nízky/2	mesto Leopoldov
	Spracovanie kalendár kultúrnych podujatí.	podľa potreby	rozpočet mesta	verejný sektor	nízky/2	mesto Leopoldov
	Osadenie informačnej tabule o výstavách a expozíciách pred odbočkou k Mestskej galérii a múzeu.	podľa potreby	rozpočet mesta	verejný sektor	nízky/2	mesto Leopoldov

Podprogram 8.3. Propagácia v oblasti kultúry						
Cieľ 8.3	Vytvorenie podmienok na efektívnu propagáciu mesto v oblasti kultúry.					
Opatrenie 8.3.1	Spracovať globálnu koncepciu „propagácie“ histórie mesto v multimediálnej forme.					
		Predpokladaný rozpočet	Zdroje financovania	Realizácia	Dopad na rozpočet/priorita	Oprávnení žiadatelia
Aktivity	Personálne a finančné zabezpečenie.	podľa potreby	rozpočet mesta, ŠF EÚ	verejný sektor	nízky/2	mesto Leopoldov
	Spracovanie koncepcie v multimediálnej forme.	podľa potreby	rozpočet mesta, ŠF EÚ	verejný sektor	nízky/2	mesto Leopoldov
Opatrenie 8.3.2	Propagácia kultúry na Internete prostredníctvom www stránky mesto.					
		Predpokladaný rozpočet	Zdroje financovania	Realizácia	Dopad na rozpočet/priorita	Oprávnení žiadatelia
Aktivity	Finančné zabezpečenie.	1	rozpočet mesta, ŠF EÚ	verejný sektor	nízky/2	mesto Leopoldov
	Obsahová analýza www stránky.	podľa potreby	rozpočet mesta, ŠF EÚ	verejný sektor	nízky/2	mesto Leopoldov
	Priebežná aktualizácia www stránky.	podľa potreby	rozpočet mesta	verejný sektor	nízky/2	mesto Leopoldov

	2016	2017	2018	2019	2020	2021	2022	2023	2024	2025
Podprogram 8.1. Kultúrna infraštruktúra										
Cieľ 8.1										
Projekt 8.1.1										
Projekt 8.1.2										
Projekt 8.1.3										
Projekt 8.1.4										
Podprogram 8.2. Organizačné zabezpečenie										
Cieľ 8.2										
Projekt 8.2.1										
Podprogram 8.3. Propagácia v oblasti kultúry										
Cieľ 8.3										
Projekt 8.3.1										
Projekt 8.3.3										

## 8.9 PROGRAM 9. PROPAGÁCIA A CESTOVNÝ RUCH

Strategický zámer						
Budovať goodwill mesta a dosiahnuť, aby sa stala strediskom cestovného ruchu v oblasti športu, kultúry a turistiky.						
Podprogram 9.1. Propagácia mesto						
Cieľ 9.1	Zabezpečiť účinnú propagáciu mesto.					
Opatrenie 9.1.1	Aktualizácia www stránky mesto.					
		Predpokladaný rozpočet	Zdroje financovania	Realizácia	Dopad na rozpočet/priorita	Oprávnení žiadatelia
Aktivity	Finančné zabezpečenie.	1	rozpočet mesta, podnikateľské subjekty	verejný sektor	nízky/1	mesto Leopoldov
	Obsahová analýza www stránky.	podľa potreby	rozpočet mesta, podnikateľské subjekty	verejný sektor	nízky/1	mesto Leopoldov





	Priebežná aktualizácia www stránky.	podľa potreby	rozpočet mesta,	verejný sektor	nízky/1	mesto Leopoldov
Opatrenie 9.1.2	Podpora budovania informačných tabúl v meste.					
		Predpokladaný rozpočet	Zdroje financovania	Realizácia	Dopad na rozpočet/priorita	Oprávnení žiadatelia
Aktivity	Budovanie a inštalácia tabúl informujúcich o atraktivitách mesta.	podľa potreby	rozpočet mesta, ŠF EÚ, MH SR	verejný sektor	nízky/1	mesto, podnikateľské subjekty
	Budovanie a inštalácia tabúl propagujúcich kultúrne hodnoty mesta.	3	rozpočet mesta, ŠF EÚ, MH SR	verejný sektor	nízky/1	mesto, podnikateľské subjekty
Opatrenie 9.1.3	Podpora spolupráce verejného a súkromného sektora pri propagovaní atraktivít regiónu.					
		Predpokladaný rozpočet	Zdroje financovania	Realizácia	Dopad na rozpočet/priorita	Oprávnení žiadatelia
Aktivity	Budovanie partnerstiev.	podľa potreby	rozpočet mesta, ŠF EÚ, MH SR	verejný sektor	nízky/1	mesto, podnikateľské subjekty

Podprogram 9.2. Rekreačno - relaxačné zázemie mesta.						
Cieľ 9.2	Rekreačno - relaxačné zázemie mesta.					
Opatrenie 9.2.1	Modernizácia a výstavba zariadení cestovného ruchu.					
		Predpokladaný rozpočet	Zdroje financovania	Realizácia	Dopad na rozpočet/priorita	Oprávnení žiadatelia
Aktivity	Spracovanie technickej dokumentácie.	2	rozpočet mesta, ŠF EÚ, úvery, iné grantové schémy	verejný sektor	vysoký/1	mesto Leopoldov
	Sprístupnenie a využívanie Štrkovky pre voľnočasové aktivity – úprava prístupu, brehov a okolia.	150	rozpočet mesta, ŠF EÚ, úvery, iné grantové schémy	verejný sektor	vysoký/1	mesto Leopoldov
	Vytvorenie náučnej a prezentačnej trasy naprieč mestom s vyznačením najvýznamnejších bodov a ich vyznačením v mape i teréne.	20	rozpočet mesta, ŠF EÚ, úvery, iné grantové schémy	verejný sektor	vysoký/1	mesto Leopoldov
	Udržiavanie začatých tradícií a budovanie nových v oblasti organizovania podujatí.	podľa potreby	rozpočet mesta, ŠF EÚ, úvery, iné grantové schémy	verejný sektor	vysoký/1	mesto Leopoldov

Podprogram 9.3. Cestovný ruch.						
Cieľ 9.3	Podporovať podnikateľské aktivity v cestovnom ruchu.					
Opatrenie 9.3.1	Uzavrieť s podnikateľmi dohody o poskytovaní služieb v agroturistike a cestovnom ruchu a o propagovaní ich služieb obcami.					
		Predpokladaný rozpočet	Zdroje financovania	Realizácia	Dopad na rozpočet/priorita	Oprávnení žiadatelia
Aktivity	Zabezpečenie personálnych kapacít.	podľa potreby	rozpočet mesta, ŠF EÚ	verejný sektor	stredný/1	mesto Leopoldov
Opatrenie 9.3.2	Podporovať podnikateľské subjekty, neziskové organizácie a inštitúcie pri získavaní finančných prostriedkov z grantov a fondov EÚ.					
		Predpokladaný rozpočet	Zdroje financovania	Realizácia	Dopad na rozpočet/priorita	Oprávnení žiadatelia
Aktivity	Zabezpečenie personálnych kapacít.	podľa potreby	rozpočet mesta, ŠF EÚ	verejný sektor	nízky/1	mesto Leopoldov

	2016	2017	2018	2019	2020	2021	2022	2023	2024	2025
Podprogram 9.1. Propagácia obce										
Cieľ 9.1										
Projekt 9.1.1										
Projekt 9.1.2										
Podprogram 9.2. Rekreačno - relaxačné zázemie obce.										
Cieľ 9.2										
Projekt 9.2.1										
Podprogram 9.3. Cestovný ruch.										
Cieľ 9.3										
Projekt 9.3.1										
Projekt 9.3.2										



## 8.10 PROGRAM 10. ADMINISTRATÍVA A BEZPEČNOSŤ

<b>Strategický zámer</b>						
Vytvoriť podmienky na efektívnu prácu mestského úradu. Vytvoriť vyhovujúce podmienky na poskytovania verejných služieb, estetizácia a funkčnosť miesta kontaktu so zákazníkmi mestského úradu, vytváranie vhodných technických a pracovných podmienok na mestskom úrade. Vytvorenie podmienok na znižovanie kriminality v meste a ochranu majetku obyvateľov a ostatných subjektov v meste.						
<b>Podprogram 10.1. Administratíva</b>						
Cieľ 10.1.	Zabezpečiť rozvoj administratívnej infraštruktúry a podmienok na výkon samosprávnych funkcií v meste					
Opatrenie 10.1.1	Priestory administratívy mestského úradu.					
		Predpokladaný rozpočet	Zdroje financovania	Realizácia	Dopad na rozpočet/priorita	Oprávnení žiadatelia
Aktivity	Spracovanie technickej dokumentácie.	podľa potreby	rozpočet mesta, ŠF EÚ, úvery, iné grantové schémy	verejný sektor	nízky/1	mesto Leopoldov
	Výstavba novej budovy MsÚ.	500	rozpočet mesta, ŠF EÚ, úvery, iné grantové schémy	verejný sektor	vysoký/2	mesto Leopoldov
<b>Podprogram 10.2. Bezpečnosť</b>						
Cieľ 10.2.	Vytvorenie podmienok na znižovanie kriminality v meste a ochranu majetku obyvateľov a ostatných subjektov v meste.					
Opatrenie 10.2.1	Rozšírenie a modernizácia kamerového systému.					
		Predpokladaný rozpočet	Zdroje financovania	Realizácia	Dopad na rozpočet/priorita	Oprávnení žiadatelia
Aktivity	Rozšírenie kamerového systému.	20	rozpočet mesta, ŠF EÚ, úvery, iné grantové schémy	verejný, súkromný sektor	stredný/1	mesto Leopoldov
	Inštalácia fotopascí na problematických miestach v meste.	1	rozpočet mesta, ŠF EÚ, úvery, iné grantové schémy	verejný, súkromný sektor	nízky/1	mesto Leopoldov
Opatrenie 10.2.2	Zvyšovanie bezpečnosti v meste.					
		Predpokladaný rozpočet	Zdroje financovania	Realizácia	Dopad na rozpočet/priorita	Oprávnení žiadatelia
Aktivity	Zriadenie obecnej polície.	podľa potreby	rozpočet mesta, ŠF EÚ, úvery, iné grantové schémy	verejný sektor	nízky/1	mesto Leopoldov

	2016	2017	2018	2019	2020	2021	2022	2023	2024	2025
<b>Podprogram 10.1. Administratíva</b>										
Cieľ 10.1.										
Projekt 10.1.1										
Projekt 10.1.2										
<b>Podprogram 10.2. Bezpečnosť</b>										
Cieľ 10.2.										
Projekt 10.2.1										

## 8.11 PROGRAM 11. INFORMATIZÁCIA MESTA

<b>Strategický zámer</b>						
Zabezpečenie technických podmienok pre rozvoj informačnej spoločnosti. Umožniť obyvateľom využívať on-line elektronické služby samosprávy. Vytvoriť vhodné podmienky na prechod na e-government na lokálnej úrovni (e-vote, e-services, ...). Umožniť obyvateľom mesta a pracovníkom samosprávy zvyšovať svoje počítačové vedomie a zručnosti.						
<b>Podprogram 11.1. Budovanie a rozvoj informačnej infraštruktúry, efektívna verejná správa.</b>						
Cieľ 11.1	Zabezpečiť technické podmienky na prechod samosprávy na nový typ vládnutia - e - government.					
Opatrenie 11.1.1	Rozvoj infraštruktúry informačných systémov samosprávy.					
		Predpokladaný rozpočet	Zdroje financovania	Realizácia	Dopad na rozpočet/priorita	Oprávnení žiadatelia
Aktivity	Technické zabezpečenie IS.	15	rozpočet mesta, ŠF EÚ, zdroje neziskových organizácií	verejný sektor	stredný/1	mesto Leopoldov
	Tvorba základného SW na komunikáciu občan - samospráva - podnikateľské subjekty.	20	rozpočet mesta, ŠF EÚ, zdroje neziskových	verejný sektor	stredný/2	mesto Leopoldov



			organizácií			
Opatrenie 11.1.2	Zavádzanie efektívnych elektronických služieb poskytovaných na úrovni samosprávy.					
		Predpokladaný rozpočet	Zdroje financovania	Realizácia	Dopad na rozpočet/priorita	Oprávnení žiadatelia
Aktivity	Tvorba aplikačného softwaru na zabezpečenie e – služieb v meste.	15	rozpočet mesta	verejný sektor	stredný/2	mesto Leopoldov
	Tvorba SW na realizáciu e-vote na miestnej úrovni.	5	rozpočet mesta	verejný sektor	stredný/2	mesto Leopoldov

Podprogram 11.2. Počítačová gramotnosť.						
Cieľ 11.2	Zvýšenie počítačovej gramotnosti obyvateľov a pracovníkov samosprávy.					
Opatrenie 11.2.1	Podpora zvyšovania počítačového vedomia u pracovníkov samosprávy.					
		Predpokladaný rozpočet	Zdroje financovania	Realizácia	Dopad na rozpočet/priorita	Oprávnení žiadatelia
Aktivity	Realizácia kurzov na získanie ECDL spôsobilosti pre pracovníkov miestnej samosprávy.	podľa potreby	rozpočet mesta, ŠF EÚ, zdroje neziskových organizácií	verejný sektor	žiadny/1	mesto Leopoldov
Opatrenie 11.2.2	Podpora zvyšovania počítačového vedomia u obyvateľov mesto.					
		Predpokladaný rozpočet	Zdroje financovania	Realizácia	Dopad na rozpočet/priorita	Oprávnení žiadatelia
Aktivity	Realizácia kurzov na zvyšovanie počítačového vedomia u obyvateľov mesta.	podľa potreby	rozpočet mesta, ŠF EÚ, zdroje neziskových organizácií	verejný sektor	nízky/1	mesto, n.o.
	Realizácia kurzov na obsluhu a používanie mestského informačného a komunikačného systému.	podľa potreby	rozpočet mesta, ŠF EÚ, zdroje neziskových organizácií	verejný sektor	nízky/1	mesto, n.o.
Opatrenie 11.2.3	Podpora vzdelávacích aktivít zameraných na zvyšovanie zručností a vedomostí o internete a motiváciu k používaniu internetu a elektronických služieb.					
		Predpokladaný rozpočet	Zdroje financovania	Realizácia	Dopad na rozpočet/priorita	Oprávnení žiadatelia
Aktivity	Realizácia kurzov na zvyšovanie vedomostí o internete.	podľa potreby	rozpočet mesta, ŠF EÚ, zdroje neziskových organizácií	verejný sektor	nízky/1	mesto, n.o.

	2016	2017	2018	2019	2020	2021	2022	2023	2024	2025
Podprogram 11.1. Budovanie a rozvoj informačnej infraštruktúry.										
Cieľ 11.1										
Projekt 11.1.1										
Projekt 11.1.2										
Podprogram 11.2. Počítačová gramotnosť.										
Cieľ 11.2										
Projekt 11.2.1										
Projekt 11.2.2										
Projekt 11.2.3										



## **Finančná časť** Programu hospodárskeho rozvoja a sociálneho rozvoja Leopoldov 2016 - 2025



## 9 FINANČNÝ PLÁN PROGRAMU

Jednou z kľúčových otázok pre realizáciu programu rozvoja je schopnosť mesta v priebehu jeho realizácie zaistiť zdroje potrebné na jeho financovanie. Tieto zdroje vznikajú vo viacerých sférach – v súkromnom sektore, verejnej správe, ide tiež o zdroje zahraničné, najmä o prostriedky Európskej únie. Dôležitým zdrojom budú, po dokončení reformy verejnej správy a uskutočnení daňovej reformy, vlastné prostriedky. V dôsledku neexistencie nevyhnutných podkladových údajov pre stanovenie finančného rámca, v ktorom by sa mal program rozvoja v strednodobom horizonte pohybovať, je výška prostriedkov potrebná na realizáciu jednotlivých opatrení a aktivít stanovená len orientačne. Táto časť bude konkretizovaná v závislosti od reálneho čerpania finančných príspevkov zo štrukturálnych fondov, možností mestského rozpočtu atď.

### Formulár č. F 5 – Indikatívny rozpočet - sumarizácia

tis. €	Rok										
	2016	2017	2018	2019	2020	2021	2022	2023	2024	2025	Spolu
<b>I. Hospodárska politika</b>	1336,4	1466,6	4204,6	4204,6	5013,3	4905,1	1911,7	1911,7	52,0	30,1	25036,0
PROGRAM 1. HOSPODÁRSTVO A VEDECKO.....	453,8	453,8	2093,8	2093,8	1665,0	1665,0	25,0	25,0	0,0	0,0	8475,0
PROGRAM 2. DOPRAVA A KOMUNIKÁCIE	703,1	703,1	886,8	886,8	886,8	886,8	459,8	459,8	0,0	0,0	5873,0
PROGRAM 3. TECHNICKÁ INFRAŠTRUKTÚRA	30,0	130,8	1057,0	1057,0	2432,0	2331,3	1405,0	1405,0	30,0	30,0	9908,0
PROGRAM 9. PROPAGÁCIA A CESTOVNÝ RUCH	1,6	23,5	22,0	22,0	22,0	22,0	22,0	22,0	22,0	0,1	179,0
PROGRAM 10. ADMINISTRATÍVA A BEZPEČNOSŤ	135,5	135,5	125,0	125,0	0,0	0,0	0,0	0,0	0,0	0,0	521,0
PROGRAM 11. INFORMATIZÁCIA MESTA	12,5	20,0	20,0	20,0	7,5	0,0	0,0	0,0	0,0	0,0	80,0
<b>II. Sociálna politika</b>	1349,9	1778,4	1853,9	1677,9	712,9	460,4	384,9	384,9	116,1	116,1	8835,0
PROGRAM 6. SOCIÁLNE SLUŽBY A ZDRAVOTN.	459,8	459,8	459,8	459,8	384,8	384,8	384,8	384,8	116,0	116,0	3610,0
PROGRAM 7. VZDELÁVANIE A ŠPORT	740,0	1043,5	1119,0	943,0	203,0	75,5	0,0	0,0	0,0	0,0	4124,0
PROGRAM 8. KULTÚRA	150,1	275,1	275,1	275,1	125,1	0,1	0,1	0,1	0,1	0,1	1101,0
<b>III. Environmentálna politika</b>	1363,8	2085,3	2172,1	2172,1	810,3	332,1	243,3	0,0	0,0	0,0	9179,0
PROGRAM 4. ODPADOVÉ HOSPODÁRSTVO	1356,5	1356,5	1356,5	1356,5	0,0	0,0	0,0	0,0	0,0	0,0	5426,0
PROGRAM 5. ŽIVOTNÉ PROSTREDIE	7,3	728,8	815,6	815,6	810,3	332,1	243,3	0,0	0,0	0,0	3753,0
Zdroj: vlastné spracovanie											

Vychádzajúc z vyššie zadefinovaných cieľov, priorít a opatrení a na základe auditu pripravovaných Projektových zámerov v rézii samosprávy, podnikateľskej sféry či neziskových a iných organizácií bol vypracovaný plán realizácie programu. Definuje, z akých prostriedkov by sa mali tieto zámery realizovať, kto by mal byť žiadateľom, určuje predpokladané časové rámce v **tis. €**.

### 9.1 PROGRAM 1. HOSPODÁRSTVO A VEDECKO-TECHNICKÝ ROZVOJ

Predpokladaná štruktúra finančných zdrojov (tis. €)									
Ciele	Oprávnené náklady spolu	Verejné zdroje						Súkromné zdroje	EIB
		Verejné zdroje spolu	Fond EÚ	Národné verejné zdroje					
				Národné verejné zdroje spolu	Štátny rozpočet	Regionálne zdroje	Miestne zdroje		
	A=B+H+CH	B=C+D	C	D=E+F+G	E	F	G	H	CH
Cieľ 1.1	Finančne, legislatívne a technicky podporovať malé a stredné podnikanie zo strany obce.								
Opatrenie 1.1.4	100	100	75	25	20	0	5	0	0
Cieľ 1.2	Zabezpečiť rozvoj tradičných remesiel v obci.								
Opatrenie 1.2.1	1 000	1 000	750	250	200	0	50	0	0
Opatrenie 1.2.2	4 530	2 945	2 208	736	736	0	0	1 586	0
Cieľ 1.3	Vytvorenie podmienok na rozvoj inovačných aktivít v súkromných podnikoch.								
Opatrenie 1.3.2	2 030	1 015	761	254	254	0	0	1 015	0



Cieľ 1.4	Zvýšenie energetickej efektívnosti na strane výroby aj spotreby a zavádzanie progresívnych technológií v energetike.								
Opatrenie 1.4.1	815	815	611	204	163	0	41	0	0
Spolu	8 475	5 875	4 406	1 469	1 373	0	96	2 601	0

Časový horizont čerpania zdrojov (tis. €)									
Rok	Oprávnené náklady spolu	Verejné zdroje						Súkromné zdroje	EIB
		Verejné zdroje spolu	Fond EÚ	Národné verejné zdroje					
				Národné verejné zdroje spolu	Štátny rozpočet	Regionálne zdroje	Miestne zdroje		
	A=B+H+CH	B=C+D	C	D=E+F+G	E	F	G	H	CH
2016	453,75	454	340	113	91	0	23	0	0
2017	453,75	454	340	113	91	0	23	0	0
2018	2093,75	1444	1083	361	338	0	23	650	0
2019	2093,75	1444	1083	361	338	0	23	650	0
2020	1665,00	1015	761	254	252	0	1	650	0
2021	1665,00	1015	761	254	252	0	1	650	0
2022	25,00	25	19	6	5	0	1	0	0
2023	25,00	25	19	6	5	0	1	0	0
2024	0,00	0	0	0	0	0	0	0	0
2025	0,00	0	0	0	0	0	0	0	0
Spolu	8475,00	5875	4406	1469	1373	0	96	2601	0

## Zdroje financovania EÚ

### Integrovaný regionálny operačný program

Prioritná os č.3: Konkurencieschopné a atraktívne regióny pre podnikanie a zamestnanosť

INVESTIČNÁ PRIORITA 3.1: Podpora fyzickej, ekonomickej a sociálnej regenerácie zanedbaných mestských a vidieckych komunít a území

INVESTIČNÁ PRIORITA 3.2: Ochrana, propagácia a rozvoj kultúrneho a prírodného dedičstva

### OP Kvalita životného prostredia

#### PRIORITNÁ OS 3: ENERGETICKÝ EFEKTÍVNEJŠIE NÍZKOUHLÍKOVÉ HOSPODÁRSTVO

INVESTIČNÁ PRIORITA 1: Podpora výroby a distribúcie energie z obnoviteľných zdrojov

INVESTIČNÁ PRIORITA 2: Podpora energetickej efektívnosti a využitia energie z obnoviteľných zdrojov v podnikoch

INVESTIČNÁ PRIORITA 3: Podpora energetickej efektívnosti a využitia energie z obnoviteľných zdrojov vo verejných infraštruktúrach, vrátane využitia vo verejných budovách a v sektore bývania

### OP Výskum a inovácie

#### PRIORITNÁ OS 2: Podnikateľské prostredie priaznivé pre inovácie

INVESTIČNÁ PRIORITA 2.1: Podpora investovania do inovácií a výskumu, tvorba prepojenia a synergií medzi podnikmi vedeckovýskumnými centrami a vyšším vzdelávaním obzvlášť vo vývoji produktov a služieb, prenosu technológií, sociálnej inovácie a aplikácie verejných služieb, stimulácie dopytu, vytvárania sietí, zoskupení (klastrov) a otvorenej inovácie prostredníctvom inteligentnej špecializácie, podpora technologického a aplikovaného výskumu, pilotných Projektov a aktivít skorého overovania výrobkov, vyspelých výrobných kapacít a prvovýroby v kľúčových technológiách

INVESTIČNÁ PRIORITA 2.2: Podpora podnikania, najmä prostredníctvom uľahčenia využívania nových nápadov v hospodárstve a podpora zakladania nových firiem vrátane podnikateľských inkubátorov

INVESTIČNÁ PRIORITA 2.3: Vývoj a zavedenie nových obchodných modelov MSP, najmä v rámci internacionalizácie

INVESTIČNÁ PRIORITA 2.4: Podpora tvorby a rozšírenia pokročilých kapacít pre rozvoj výrobkov a služieb

INVESTIČNÁ PRIORITA 2.5: Podpora kapacity MSP a cieľom zapojenia do rastu a inovácií

INVESTIČNÁ PRIORITA 2.6: Podpora výskumu, vývoja a osvojenia nízkouhlíkových technológií

TECHNICKÁ POMOC

### OP INTEGROVANÁ INFRAŠTRUKTÚRA A OP ĽUDSKÉ ZDROJE





## Program rozvoja vidieka

Projektové opatrenia (realizácia bude zabezpečovaná cez individuálne Opatrenia žiadateľov):

- Obnova poľnohospodárskeho potenciálu – prevencia (čl. 19)
- Podpora mladých farmárov, malých fariem a podnikania (čl. 20)
- Základné služby a obnova dedín vo vidieckych oblastiach (čl. 21)
- Prevencia a odstraňovanie škôd v lesoch (čl. 25)
- Investície do nových lesných technológií (čl. 27)
- Spolupráca (čl. 36)
- LEADER (čl. 42-45)

## 9.2 PROGRAM 2. DOPRAVA A KOMUNIKÁCIE

Predpokladaná štruktúra finančných zdrojov (tis. €)									
Ciele	Oprávnené náklady spolu	Verejné zdroje						Súkromné zdroje	EIB
		Verejné zdroje spolu	Fond EÚ	Národné verejné zdroje					
				Národné verejné zdroje spolu	Štátny rozpočet	Regionálne zdroje	Miestne zdroje		
	A=B+H+CH	B=C+D	C	D=E+F+G	E	F	G	H	CH
Cieľ 2.1	Zabezpečiť výstavbu a rekonštrukciu miestnych komunikácií a ciest I až III. triedy.								
Opatrenie 2.1.1	750	750	563	188	150	0	38	0	0
Opatrenie 2.1.3	735	735	551	184	147	0	37	0	0
Opatrenie 2.1.4	127	127	95	32	25	0	6	0	0
Opatrenie 2.1.5	710	710	533	178	142	0	36	0	0
Cieľ 2.2	Zabezpečenie dopravného spojenia hromadnou autobusovou dopravou, prípadne železničnou dopravou.								
Opatrenie 2.2.1	3 551	3 551	2 663	888	710	0	178	0	0
Spolu	5 873	5 873	4 405	1 468	1 175	0	294	0	0

Časový horizont čerpania zdrojov (tis. €)									
Rok	Oprávnené náklady spolu	Verejné zdroje						Súkromné zdroje	EIB
		Verejné zdroje spolu	Fond EÚ	Národné verejné zdroje					
				Národné verejné zdroje spolu	Štátny rozpočet	Regionálne zdroje	Miestne zdroje		
	A=B+H+CH	B=C+D	C	D=E+F+G	E	F	G	H	CH
2016	703,08	703	527	176	141	0	35	0	0
2017	703,08	703	527	176	141	0	35	0	0
2018	886,83	887	665	222	177	0	44	0	0
2019	886,83	887	665	222	177	0	44	0	0
2020	886,83	887	665	222	177	0	44	0	0
2021	886,83	887	665	222	177	0	44	0	0
2022	459,75	460	345	115	92	0	23	0	0
2023	459,75	460	345	115	92	0	23	0	0
2024	0,00	0	0	0	0	0	0	0	0
2025	0,00	0	0	0	0	0	0	0	0
Spolu	5873,00	5873	4405	1468	1175	0	294	0	0

Zdroje financovania EÚ

## Integrovaný regionálny operačný program



## Prioritná os č. 1: Bezpečná a ekologická doprava v regiónoch

INVESTIČNÁ PRIORITA 1.1: Posilnenie regionálnej mobility prostredníctvom prepojenia sekundárnych a terciárnych uzlov s infraštruktúrou TEN-T

INVESTIČNÁ PRIORITA 1.2: Rozvoj ekologicky priaznivých a nízkouhlíkových dopravných systémov

## Prioritná os č.3: Konkurencieschopné a atraktívne regióny pre podnikanie a zamestnanosť

INVESTIČNÁ PRIORITA 3.1: Podpora fyzickej, ekonomickej a sociálnej regenerácie zanedbaných mestských a vidieckych komunít a území

## OP INTEGROVANÁ INFRAŠTRUKTÚRA A OP ĽUDSKÉ ZDROJE

### Program rozvoja vidieka

Projektové opatrenia (realizácia bude zabezpečovaná cez individuálne Opatrenia žiadateľov):

- Investície do hmotného majetku (čl. 18)
- Základné služby a obnova dedín vo vidieckych oblastiach (čl. 21)
- LEADER (čl. 42-45)

## DOTÁCIE MINISTERSTVA DOPRAVY, VÝSTAVBY A REGIONÁLNEHO ROZVOJA SR

### 9.3 PROGRAM 3. TECHNICKÁ INFRAŠTRUKTÚRA

Predpokladaná štruktúra finančných zdrojov (tis. €)									
Ciele	Oprávnené náklady spolu	Verejné zdroje						Súkromné zdroje	EIB
		Verejné zdroje spolu	Fond EÚ	Národné verejné zdroje					
				Národné verejné zdroje spolu	Štátny rozpočet	Regionálne zdroje	Miestne zdroje		
	A=B+H+CH	B=C+D	C	D=E+F+G	E	F	G	H	CH
Cieľ 3	Zabezpečiť rozvoj a rekonštrukciu technickej infraštruktúry v obci.								
Opatrenie 3.2	300	300	225	75	60	0	15	0	0
Opatrenie 3.5	605	605	454	151	121	0	30	0	0
Opatrenie 3.6	403	403	302	101	81	0	20	0	0
Opatrenie 3.7	5 500	5 500	4 125	1 375	1 100	0	275	0	0
Opatrenie 3.8	3 100	3 100	2 325	775	620	0	155	0	0
Spolu	9 908	9 908	7 431	2 477	1 982	0	495	0	0

Časový horizont čerpania zdrojov (tis. €)									
Rok	Oprávnené náklady spolu	Verejné zdroje						Súkromné zdroje	EIB
		Verejné zdroje spolu	Fond EÚ	Národné verejné zdroje					
	Národné verejné zdroje spolu			Štátny rozpočet	Regionálne zdroje	Miestne zdroje			
	A=B+H+CH	B=C+D	C	D=E+F+G	E	F	G	H	CH
2016	30,00	30	23	8	6	0	2	0	0
2017	130,75	131	98	33	26	0	7	0	0
2018	1057,00	1057	793	264	211	0	53	0	0
2019	1057,00	1057	793	264	211	0	53	0	0
2020	2432,00	2432	1824	608	486	0	122	0	0
2021	2331,25	2331	1748	583	466	0	117	0	0
2022	1405,00	1405	1054	351	281	0	70	0	0
2023	1405,00	1405	1054	351	281	0	70	0	0
2024	30,00	30	23	8	6	0	2	0	0
2025	30,00	30	23	8	6	0	2	0	0



Spolu	9908,00	9908	7431	2477	1982	0	495	0	0
-------	---------	------	------	------	------	---	-----	---	---

## Zdroje financovania EÚ

### Integrovaný regionálny operačný program

Prioritná os č.3: Konkurencieschopné a atraktívne regióny pre podnikanie a zamestnanosť

INVESTIČNÁ PRIORITA 3.1: Podpora fyzickej, ekonomickej a sociálnej regenerácie zanedbaných mestských a vidieckych komunít a území

IROP je realizovaný prostredníctvom integrovaných územných stratégií, ktoré na úrovni NUTS2 zadefinujú prioritné Projektové zámery v regióne. Cieľom je dosiahnutie čo najväčších synergických efektov preinvestovaných finančných prostriedkov a predchádzanie negatívnym účinkom nekoordinovaného plánovania v ohraničenom území.

### OP Kvalita životného prostredia

#### PRIORITNÁ OS 1: UDRŽATEĽNÉ VYUŽÍVANIE PRÍRODNÝCH ZDROJOV PROSTREDNÍCTVOM ROZVOJA ENVIRONMENTÁLNEJ INFRAŠTRUKTÚRY

INVESTIČNÁ PRIORITA 1: Riešenie významných potrieb investícií do sektora odpadu s cieľom splniť požiadavky environmentálneho acquis

INVESTIČNÁ PRIORITA 2: riešenie významných potrieb investícií do sektora vodného hospodárstva s cieľom splniť požiadavky environmentálneho acquis

INVESTIČNÁ PRIORITA 3: ochrana a obnova biologickej diverzity, ochrana pôdy a obnova a propagácia ekosystémových služieb vrátane Natura 2000 a zelených infraštruktúr

### OP INTEGROVANÁ INFRAŠTRUKTÚRA A OP ĽUDSKÉ ZDROJE

#### Program rozvoja vidieka

Projektové opatrenia (realizácia bude zabezpečovaná cez individuálne Opatrenia žiadateľov):

- Investície do hmotného majetku (čl. 18)
- Základné služby a obnova dedín vo vidieckych oblastiach (čl. 21)
- LEADER (čl. 42-45)

## 9.4 PROGRAM 4. ODPADOVÉ HOSPODÁRSTVO

Predpokladaná štruktúra finančných zdrojov (tis. €)									
Ciele	Oprávnené náklady spolu	Verejné zdroje						Súkromné zdroje	EIB
		Verejné zdroje spolu	Fond EÚ	Národné verejné zdroje					
				Národné verejné zdroje spolu	Štátny rozpočet	Regionálne zdroje	Miestne zdroje		
	A=B+H+CH	B=C+D	C	D=E+F+G	E	F	G	H	CH
Cieľ 4	Nakladanie s komunálnym a drobným stavebným odpadom								
Opatrenie 4.3	150	150	113	38	30	0	8	0	0
Opatrenie 4.4	2 610	2 610	1 958	653	522	0	131	0	0
Opatrenie 4.5	81	81	61	20	16	0	4	0	0
Opatrenie 4.6	2 080	2 080	1 560	520	416	0	104	0	0
Opatrenie 4.7	505	505	379	126	101	0	25	0	0
Spolu	5 426	5 426	4 070	1 357	1 085	0	271	0	0

Časový horizont čerpania zdrojov (tis. €)									
Rok	Oprávnené náklady spolu	Verejné zdroje						Súkromné zdroje	EIB
		Verejné zdroje spolu	Fond EÚ	Národné verejné zdroje					
				Národné verejné	Štátny rozpočet	Regionálne zdroje	Miestne zdroje		



				zdroje spolu					
	A=B+H+CH	B=C+D	C	D=E+F+G	E	F	G	H	CH
2016	1356,50	1357	1017	339	271	0	68	0	0
2017	1356,50	1357	1017	339	271	0	68	0	0
2018	1356,50	1357	1017	339	271	0	68	0	0
2019	1356,50	1357	1017	339	271	0	68	0	0
2020	0,00	0	0	0	0	0	0	0	0
2021	0,00	0	0	0	0	0	0	0	0
2022	0,00	0	0	0	0	0	0	0	0
2023	0,00	0	0	0	0	0	0	0	0
2024	0,00	0	0	0	0	0	0	0	0
2025	0,00	0	0	0	0	0	0	0	0
Spolu	5426,00	5426	4070	1357	1085	0	271	0	0

## Zdroje financovania EÚ

### OP Kvalita životného prostredia

#### PRIORITNÁ OS 1: UDRŽATEĽNÉ VYUŽÍVANIE PRÍRODNÝCH ZDROJOV PROSTREDNÍCTVOM ROZVOJA ENVIRONMENTÁLNEJ INFRAŠTRUKTÚRY

INVESTIČNÁ PRIORITA 1: Riešenie významných potrieb investícií do sektora odpadu s cieľom splniť požiadavky environmentálneho acquis

INVESTIČNÁ PRIORITA 2: riešenie významných potrieb investícií do sektora vodného hospodárstva s cieľom splniť požiadavky environmentálneho acquis

INVESTIČNÁ PRIORITA 3: ochrana a obnova biologickej diverzity, ochrana pôdy a obnova a propagácia ekosystémových služieb vrátane Natura 2000 a zelených infraštruktúr

INVESTIČNÁ PRIORITA 4: opatrenia na zlepšenie obecného prostredia, regeneráciu opustených priemyselných lokalít a zníženie znečistenia ovzdušia

#### PRIORITNÁ OS 2: ADAPTÁCIA NA NEPRIAZNIVÉ DÔSLEDKY ZMENY KLÍMY SO ZAMERANÍM NA OCHRANU PRED POVODŇAMI, RIADENIE A PREVENCIU SÚVISIACICH RIZÍK

INVESTIČNÁ PRIORITA 1: Podpora vyhradených investícií na prispôsobenie sa zmene klímy

INVESTIČNÁ PRIORITA 2: Propagácia investícií na riešenie osobitných rizík, zabezpečenie odolnosti proti katastrofám a vyvíjanie systémov zvládania katastrof

#### PRIORITNÁ OS 3: ENERGETICKY EFEKTÍVNEJŠIE NÍZKOUHLÍKOVÉ HOSPODÁRSTVO

INVESTIČNÁ PRIORITA 1: Podpora výroby a distribúcie energie z obnoviteľných zdrojov

INVESTIČNÁ PRIORITA 2: Podpora energetickej efektívnosti a využitia energie z obnoviteľných zdrojov v podnikoch

INVESTIČNÁ PRIORITA 3: Podpora energetickej efektívnosti a využitia energie z obnoviteľných zdrojov vo verejných infraštruktúrach, vrátane využitia vo verejných budovách a v sektore bývania

INVESTIČNÁ PRIORITA 4: Vývoj a zavedenie inteligentných distribučných systémov s nízkymi a strednými úrovňami napätia

INVESTIČNÁ PRIORITA 5: Podpora nízkouhlíkových stratégií pre všetky typy území, zvlášť mestských oblastí, vrátane podpory trvalo udržateľnej mestskej mobility a zmiernenie relevantných adaptačných opatrení

INVESTIČNÁ PRIORITA 6: Podpora využitia vysokoúčinnnej kombinovanej výroby elektriny a tepla založenej na dopyte po využiteľnom teple

#### PRIORITNÁ OS 4: TECHNICKÁ POMOC

### Program rozvoja vidieka

Projektové opatrenia (realizácia bude zabezpečovaná cez individuálne Opatrenia žiadateľov):

- Investície do hmotného majetku (čl. 18)
- Základné služby a obnova dedín vo vidieckych oblastiach (čl. 21)
- LEADER (čl. 42-45)

#### NÓRSKY FINANČNÝ MECHANIZMUS A FINANČNÝ MECHANIZMUS EHP

Finančné príspevky sa poskytujú v týchto prioritných oblastiach:

- a) Ochrana a manažment životného prostredia



## ŠVAJČIARSKY FINANČNÝ MECHANIZMUS THE INTELLIGENT ENERGY – EUROPE PROGRAMM

DOTÁCIE MINISTERSTVA DOPRAVY, VÝSTAVBY A REGIONÁLNEHO ROZVOJA SR  
EKO FOND  
ENVIRONMENTÁLNY FOND  
RECYKLAČNÝ FOND  
NADÁCIA SPP  
NADÁCIA ORANGE  
NADÁCIA EKOPOLIS  
GREENWAYS  
PRIESTORY  
POHODA ZA MESTOM  
ZELENÉ OÁZY  
GRANTOVÝ PROGRAM TESCO PRE ZDRAVŠIE MESTÁ

### 9.5 PROGRAM 5. ŽIVOTNÉ PROSTREDIE

Predpokladaná štruktúra finančných zdrojov (tis. €)									
Ciele	Oprávnené náklady spolu	Verejné zdroje						Súkromné zdroje	EIB
		Verejné zdroje spolu	Fond EÚ	Národné verejné zdroje					
				Národné verejné zdroje spolu	Štátny rozpočet	Regionálne zdroje	Miestne zdroje		
	A=B+H+CH	B=C+D	C	D=E+F+G	E	F	G	H	CH
Cieľ 5.2	Nakladanie s komunálnym a drobným stavebným odpadom								
Opatrenie 5.2.2	405	405	304	101	81	0	20	0	0
Opatrenie 5.2.3	1 505	1 505	1 129	376	301	0	75	0	0
Cieľ 5.4.	Ochrana a racionálne využívanie vôd, ochrana pred povodňami.								
Opatrenie 5.4.1	355	355	266	89	71	0	18	0	0
Opatrenie 5.4.2	1 460	1 460	1 095	365	292	0	73	0	0
Opatrenie 5.4.3	21	21	16	5	4	0	1	0	0
Opatrenie 5.4.4	4	4	3	1	1	0	0,2	0	0
Opatrenie 5.4.5	3	3	2	1	1	0	0,2	0	0
Spolu	3 753	3 753	2 815	938	751	0	188	0	0

Časový horizont čerpania zdrojov (tis. €)									
Rok	Oprávnené náklady spolu	Verejné zdroje						Súkromné zdroje	EIB
		Verejné zdroje spolu	Fond EÚ	Národné verejné zdroje					
				Národné verejné zdroje spolu	Štátny rozpočet	Regionálne zdroje	Miestne zdroje		
	A=B+H+CH	B=C+D	C	D=E+F+G	E	F	G	H	CH
2016	7,25	7	5	2	1	0	0	0	0
2017	728,83	729	547	182	146	0	36	0	0
2018	815,58	816	612	204	163	0	41	0	0
2019	815,58	816	612	204	163	0	41	0	0
2020	810,33	810	608	203	162	0	41	0	0
2021	332,08	332	249	83	66	0	17	0	0
2022	243,33	243	183	61	49	0	12	0	0
2023	0,00	0	0	0	0	0	0	0	0



2024	0,00	0	0	0	0	0	0	0	0
2025	0,00	0	0	0	0	0	0	0	0
Spolu	3753,00	3753	2815	938	751	0	188	0	0

## Zdroje financovania EÚ

### OP Kvalita životného prostredia

#### PRIORITNÁ OS 1: UDRŽATEĽNÉ VYUŽÍVANIE PRÍRODNÝCH ZDROJOV PROSTREDNÍCTVOM ROZVOJA ENVIRONMENTÁLNEJ INFRAŠTRUKTÚRY

INVESTIČNÁ PRIORITA 1: Riešenie významných potrieb investícií do sektora odpadu s cieľom splniť požiadavky environmentálneho acquis

INVESTIČNÁ PRIORITA 2: riešenie významných potrieb investícií do sektora vodného hospodárstva s cieľom splniť požiadavky environmentálneho acquis

INVESTIČNÁ PRIORITA 3: ochrana a obnova biologickej diverzity, ochrana pôdy a obnova a propagácia ekosystémových služieb vrátane Natura 2000 a zelených infraštruktúr

INVESTIČNÁ PRIORITA 4: opatrenia na zlepšenie obecného prostredia, regeneráciu opustených priemyselných lokalít a zníženie znečistenia ovzdušia

#### PRIORITNÁ OS 2: ADAPTÁCIA NA NEPRIAZNIVÉ DÔSLEDKY ZMENY KLÍMY SO ZAMERANÍM NA OCHRANU PRED POVODŇAMI, RIADENIE A PREVENCIU SÚVISIACICH RIZÍK

INVESTIČNÁ PRIORITA 1: Podpora vyhradených investícií na prispôsobenie sa zmene klímy

INVESTIČNÁ PRIORITA 2: Propagácia investícií na riešenie osobitných rizík, zabezpečenie odolnosti proti katastrofám a vyvíjanie systémov zvládania katastrof

#### PRIORITNÁ OS 3: ENERGETICKY EFEKTÍVNEJŠIE NÍZKOUHLÍKOVÉ HOSPODÁRSTVO

INVESTIČNÁ PRIORITA 1: Podpora výroby a distribúcie energie z obnoviteľných zdrojov

INVESTIČNÁ PRIORITA 2: Podpora energetickej efektívnosti a využitia energie z obnoviteľných zdrojov v podnikoch

INVESTIČNÁ PRIORITA 3: Podpora energetickej efektívnosti a využitia energie z obnoviteľných zdrojov vo verejných infraštruktúrach, vrátane využitia vo verejných budovách a v sektore bývania

INVESTIČNÁ PRIORITA 4: Vývoj a zavedenie inteligentných distribučných systémov s nízkymi a strednými úrovňami napätia

INVESTIČNÁ PRIORITA 5: Podpora nízkouhlíkových stratégií pre všetky typy území, zvlášť mestských oblastí, vrátane podpory trvalo udržateľnej mestskej mobility a zmiernenie relevantných adaptačných opatrení

INVESTIČNÁ PRIORITA 6: Podpora využitia vysokoúčinnnej kombinovanej výroby elektriny a tepla založenej na dopyte po využiteľnom teple

#### PRIORITNÁ OS 4: TECHNICKÁ POMOC

### Program rozvoja vidieka

Projektové opatrenia (realizácia bude zabezpečovaná cez individuálne Opatrenia žiadateľov):

- Investície do hmotného majetku (čl. 18)
- Základné služby a obnova dedín vo vidieckych oblastiach (čl. 21)
- LEADER (čl. 42-45)

#### NÓRSKY FINANČNÝ MECHANIZMUS A FINANČNÝ MECHANIZMUS EHP

Finančné príspevky sa poskytujú v týchto prioritných oblastiach:

- Ochrana a manažment životného prostredia
- Klimatické zmeny a obnoviteľná energia

#### ŠVAJČIARSKY FINANČNÝ MECHANIZMUS

THE INTELLIGENT ENERGY – EUROPE PROGRAMM

#### DOTÁCIE MINISTERSTVA DOPRAVY, VÝSTAVBY A REGIONÁLNEHO ROZVOJA SR

EKO FOND

ENVIRONMENTÁLNY FOND

RECYKLAČNÝ FOND

NADÁCIA SPP

NADÁCIA ORANGE

NADÁCIA EKOPOLIS

GREENWAYS

PRIESTORY





POHODA ZA MESTOM  
ZELENÉ OÁZY  
GRANTOVÝ PROGRAM TESCO PRE ZDRAVŠIE MESTÁ

## 9.6 PROGRAM 6. SOCIÁLNE SLUŽBY A ZDRAVOTNÍCTVO

Predpokladaná štruktúra finančných zdrojov (tis. €)									
Ciele	Oprávnené náklady spolu	Verejné zdroje						Súkromné zdroje	EIB
		Verejné zdroje spolu	Fond EÚ	Národné verejné zdroje					
				Národné verejné zdroje spolu	Štátny rozpočet	Regionálne zdroje	Miestne zdroje		
	A=B+H+CH	B=C+D	C	D=E+F+G	E	F	G	H	CH
Cieľ 6.1	Doplniť chýbajúcu infraštruktúru sociálnych zariadení v obci a zvýšiť ich kvalitu.								
Opatrenie 6.1.1	650	650	488	163	130	0	33	0	0
Opatrenie 6.1.2	155	155	116	39	31	0	8	0	0
Opatrenie 6.1.3	150	150	113	38	30	0	8	0	0
Opatrenie 6.1.4	355	355	266	89	71	0	18	0	0
Opatrenie 6.1.5	2 000	2 000	1 500	500	400	0	100	0	0
Cieľ 6.2	Zlepšiť úroveň poskytovania zdravotníckych a sociálnych služieb.								
Opatrenie 6.2.4	300,00	300,00	225,00	75,00	60,00	0,00	15,00	0,00	0,00
Spolu	3 610	3 610	2 708	903	722	0	181	0	0

Časový horizont čerpania zdrojov (tis. €)									
Rok	Oprávnené náklady spolu	Verejné zdroje						Súkromné zdroje	EIB
		Verejné zdroje spolu	Fond EÚ	Národné verejné zdroje					
				Národné verejné zdroje spolu	Štátny rozpočet	Regionálne zdroje	Miestne zdroje		
	A=B+H+CH	B=C+D	C	D=E+F+G	E	F	G	H	CH
2016	459,75	460	345	115	92	0	23	0	0
2017	459,75	460	345	115	92	0	23	0	0
2018	459,75	460	345	115	92	0	23	0	0
2019	459,75	460	345	115	92	0	23	0	0
2020	384,75	385	289	96	77	0	19	0	0
2021	384,75	385	289	96	77	0	19	0	0
2022	384,75	385	289	96	77	0	19	0	0
2023	384,75	385	289	96	77	0	19	0	0
2024	116,00	116	87	29	23	0	6	0	0
2025	116,00	116	87	29	23	0	6	0	0
Spolu	3610,00	3610	2708	903	722	0	181	0	0

Zdroje financovania EÚ

**Európsky sociálny fond 2014 – 2020**

**OP INTEGROVANÁ INFRAŠTRUKTÚRA A OP ĽUDSKÉ ZDROJE**

**Integrovaný regionálny operačný program**

Prioritná os č. 2: Ľahší prístup k efektívnym a kvalitnejším verejným službám



INVESTIČNÁ PRIORITA 2.1: Investovanie do sociálnej infraštruktúry, ktoré prispieva k národnému, regionálnemu a miestnemu rozvoju, a prechodu z inštitucionálnych služieb na komunitné

INVESTIČNÁ PRIORITA 2.2: Investovanie do vzdelávania, zručností a celoživotného vzdelávania prostredníctvom rozvoja infraštruktúry vzdelávania a odbornej prípravy

## NÓRSKY FINANČNÝ MECHANIZMUS A FINANČNÝ MECHANIZMUS EHP

Finančné príspevky sa poskytujú v týchto prioritných oblastiach:

c) Občianska spoločnosť

## DOTÁCIE MINISTERSTVA PRÁCE, SOCIÁLNYCH VECÍ A RODINY SR ŠTÁTNY FOND ROZVOJA BÝVANIA

NADÁCIA SPP

NADÁCIA ORANGE

NADÁCIA EKOPOLIS

NADÁCIA PONTIS

## 9.7 PROGRAM 7. VZDELÁVANIE A ŠPORT

Predpokladaná štruktúra finančných zdrojov (tis. €)									
Ciele	Oprávnené náklady spolu	Verejné zdroje						Súkromné zdroje	EIB
		Verejné zdroje spolu	Fond EÚ	Národné verejné zdroje					
				Národné verejné zdroje spolu	Štátny rozpočet	Regionálne zdroje	Miestne zdroje		
	A=B+H+CH	B=C+D	C	D=E+F+G	E	F	G	H	CH
Cieľ 7.1.	Zabezpečiť rozvoj a údržbu infraštruktúry vzdelávania a zabezpečenie podmienok pre efektívnu vzdelávaciu činnosť v obci.								
Opatrenie 7.1.1	560	560	420	140	112	0	28	0	0
Opatrenie 7.1.2	1 000	1 000	750	250	200	0	50	0	0
Opatrenie 7.1.3	352	352	264	88	70	0	18	0	0
Opatrenie 7.1.4	100	100	75	25	20	0	5	0	0
Opatrenie 7.1.5	302	302	227	76	60	0	15	0	0
Opatrenie 7.1.6	1 300	1 300	975	325	260	0	65	0	0
Cieľ 7.2.	Zabezpečiť trvalé skvalitňovanie vyváženej ponuky výkonnostného a rekreačného športu.								
Opatrenie 7.2.1	510	510	383	128	102	0	26	0	0
Spolu	4 124	4 124	3 093	1 031	825	0	206	0	0

Časový horizont čerpania zdrojov (tis. €)									
Rok	Oprávnené náklady spolu	Verejné zdroje						Súkromné zdroje	EIB
		Verejné zdroje spolu	Fond EÚ	Národné verejné zdroje					
	Národné verejné zdroje spolu			Štátny rozpočet	Regionálne zdroje	Miestne zdroje	H	CH	
	A=B+H+CH	B=C+D	C	D=E+F+G	E	F	G	H	CH
2016	740,00	740	555	185	148	0	37	0	0
2017	1043,50	1044	783	261	209	0	52	0	0
2018	1119,00	1119	839	280	224	0	56	0	0
2019	943,00	943	707	236	189	0	47	0	0
2020	203,00	203	152	51	41	0	10	0	0
2021	75,50	76	57	19	15	0	4	0	0
2022	0,00	0	0	0	0	0	0	0	0
2023	0,00	0	0	0	0	0	0	0	0



2024	0,00	0	0	0	0	0	0	0	0
2025	0,00	0	0	0	0	0	0	0	0
Spolu	4124,00	4124	3093	1031	825	0	206	0	0

Zdroje financovania EÚ

## Európsky sociálny fond 2014 – 2020

### Integrovaný regionálny operačný program

INVESTIČNÁ PRIORITA 2.1: Investovanie do sociálnej infraštruktúry, ktoré prispieva k národnému, regionálnemu a miestnemu rozvoju, a prechodu z inštitucionálnych služieb na komunitné

INVESTIČNÁ PRIORITA 2.2: Investovanie do vzdelávania, zručností a celoživotného vzdelávania prostredníctvom rozvoja infraštruktúry vzdelávania a odbornej prípravy

## OP INTEGROVANÁ INFRAŠTRUKTÚRA A OP ĽUDSKÉ ZDROJE

### Program rozvoja vidieka

Projektové opatrenia (realizácia bude zabezpečovaná cez individuálne Opatrenia žiadateľov):

- Prenos znalostí a informačné akcie (čl. 15)
- Poradenské služby (čl. 16)
- Investície do hmotného majetku (čl. 18)
- Základné služby a obnova dedín vo vidieckych oblastiach (čl. 21)
- Spolupráca (čl. 36)
- LEADER (čl. 42-45)

## NÓRSKY FINANČNÝ MECHANIZMUS A FINANČNÝ MECHANIZMUS EHP

Finančné príspevky sa poskytujú v týchto prioritných oblastiach: d) Rozvoj ľudských zdrojov

## DOTÁCIE MINISTERSTVA ŠKOLSTVA, VEDY, VÝSKUMU A ŠPORTU SR

## DOTÁCIE MINISTERSTVA PRÁCE, SOCIÁLNYCH VEČÍ A RODINY SR

Podprogramy Comenius, Leonardo da Vinci a sektorový program Grundtvig

PROGRAM CELOŽIVOTNÉHO VZDELÁVANIA 2007 - 2013

s dôrazom na možnosti pre mestá a obce.

## 9.8 PROGRAM 8. KULTÚRA

Predpokladaná štruktúra finančných zdrojov (tis. €)									
Ciele	Oprávnené náklady spolu	Verejné zdroje						Súkromné zdroje	EIB
		Verejné zdroje spolu	Fond EÚ	Národné verejné zdroje					
				Národné verejné zdroje spolu	Štátny rozpočet	Regionálne zdroje	Miestne zdroje		
	A=B+H+CH	B=C+D	C	D=E+F+G	E	F	G	H	CH
Cieľ 8.1	Zachovanie kultúrno–historického potenciálu obce a rozvoj kultúrnych, informačných a voľnočasových aktivít v nadväznosti na rozvoj cestovného ruchu na regionálnej a miestnej úrovni.								
Opatrenie 8.1.1	600	600	450	150	120	0	30	0	0
Opatrenie 8.1.3	500	500	375	125	100	0	25	0	0
Cieľ 8.3	Vytvorenie podmienok na efektívnu propagáciu obce v oblasti kultúry.								
Opatrenie 8.3.2	1	1	0	1	0	0	1	0	0
Spolu	1 101,0	1 101	825	276	220	0	56	0	0

Časový horizont čerpania zdrojov (tis. €)						
Rok	Oprávnené náklady spolu	Verejné zdroje			Súkromné zdroje	EIB
		Verejné	Fond EÚ	Národné verejné zdroje		



		zdroje spolu		Národné verejné zdroje spolu	Štátny rozpočet	Regionálne zdroje	Miestne zdroje		
	A=B+H+CH	B=C+D	C	D=E+F+G	E	F	G	H	CH
2016	150,10	150	113	38	30	0	8	0	0
2017	275,10	275	206	69	55	0	14	0	0
2018	275,10	275	206	69	55	0	14	0	0
2019	275,10	275	206	69	55	0	14	0	0
2020	125,10	125	94	31	25	0	6	0	0
2021	0,10	0	0	0	0	0	0	0	0
2022	0,10	0	0	0	0	0	0	0	0
2023	0,10	0	0	0	0	0	0	0	0
2024	0,10	0	0	0	0	0	0	0	0
2025	0,10	0	0	0	0	0	0	0	0
Spolu	1101,00	1101	825	276	220	0	56	0	0

## Zdroje financovania EÚ

### Integrovaný regionálny operačný program

Prioritná os č.3: Konkurencieschopné a atraktívne regióny pre podnikanie a zamestnanosť

INVESTIČNÁ PRIORITA 3.1: Podpora fyzickej, ekonomickej a sociálnej regenerácie zanedbaných mestských a vidieckych komunít a území

INVESTIČNÁ PRIORITA 3.2: Ochrana, propagácia a rozvoj kultúrneho a prírodného dedičstva

### Program rozvoja vidieka

Projektové opatrenia (realizácia bude zabezpečovaná cez individuálne Opatrenia žiadateľov):

- Prenos znalostí a informačné akcie (čl. 15)
- Poradenské služby (čl. 16)
- Investície do hmotného majetku (čl. 18)
- Základné služby a obnova dedín vo vidieckych oblastiach (čl. 21)
- LEADER (čl. 42-45)

### NÓRSKY FINANČNÝ MECHANIZMUS A FINANČNÝ MECHANIZMUS EHP

Finančné príspevky sa poskytujú v týchto prioritných oblastiach:

e) Zachovanie kultúrneho dedičstva.

### ŠVAJČIARSKY FINANČNÝ MECHANIZMUS

#### PROGRAM EURÓPSKEJ KOMISIE KULTÚRA 2007 – 2013

1. Podpora kultúrnych Projektov
2. Podpora organizácií pôsobiach na európskej úrovni v oblasti kultúry
3. Podpora na analýzy zhromažďovanie a šírenie informácií na maximalizáciu vplyvu Projektov v oblasti kultúrnej spolupráce

#### DOTAČNÝ SYSTÉM MINISTERSTVA KULTÚRY SR

PROGRAM 1 - OBNOVME SI SVOJ DOM

PROGRAM 2 - KULTÚRNE AKTIVITY V OBLASTI PAMÄŤOVÝCH INŠTITÚCIÍ

PROGRAM 4 – UMENIE

PROGRAM 5 - PRO SLOVAKIA

PROGRAM 6 - KULTÚRA ZNEVÝHODNENÝCH SKUPÍN OBYVATEĽSTVA

PROGRAM 7 - NEHMOTNÉ KULTÚRNE DEDIČSTVO A KULTÚRNO-OSVETOVÁ ČINNOSŤ

PROGRAM 8 - KULTÚRNE POUKAZY

#### WORLD MONUMENTS FUND (SVETOVÝ PAMIAŤKOVÝ FOND)

NADÁCIA SPP

NADÁCIA ORANGE

NADÁCIA EKOPOLIS



## 9.9 PROGRAM 9. PROPAGÁCIA A CESTOVNÝ RUCH

Predpokladaná štruktúra finančných zdrojov (tis. €)									
Ciele	Oprávnené náklady spolu	Verejné zdroje						Súkromné zdroje	EIB
		Verejné zdroje spolu	Fond EÚ	Národné verejné zdroje					
				Národné verejné zdroje spolu	Štátny rozpočet	Regionálne zdroje	Miestne zdroje		
	A=B+H+CH	B=C+D	C	D=E+F+G	E	F	G	H	CH
Cieľ 9.1	Zabezpečiť účinnú propagáciu obce.								
Opatrenie 9.1.1	1	1	0	1	0	0	1	0	0
Opatrenie 9.1.3	3	3	0	3	0	0	3	0	0
Cieľ 9.2	Rekreačno- relaxačné zázemie obce.								
Opatrenie 9.2.1	175	175	131	44	35	0	9	0	0
Spolu	179	179	131	48	35	0	13	0	0

Časový horizont čerpania zdrojov (tis. €)									
Rok	Oprávnené náklady spolu	Verejné zdroje						Súkromné zdroje	EIB
		Verejné zdroje spolu	Fond EÚ	Národné verejné zdroje					
				Národné verejné zdroje spolu	Štátny rozpočet	Regionálne zdroje	Miestne zdroje		
	A=B+H+CH	B=C+D	C	D=E+F+G	E	F	G	H	CH
2016	1,60	2	0	2	0	0	2	0	0
2017	23,48	23	16	7	4	0	3	0	0
2018	21,98	22	16	6	4	0	1	0	0
2019	21,98	22	16	6	4	0	1	0	0
2020	21,98	22	16	6	4	0	1	0	0
2021	21,98	22	16	6	4	0	1	0	0
2022	21,98	22	16	6	4	0	1	0	0
2023	21,98	22	16	6	4	0	1	0	0
2024	21,98	22	16	6	4	0	1	0	0
2025	0,10	0	0	0	0	0	0	0	0
Spolu	179,00	179	131	48	35	0	13	0	0

### Zdroje financovania EÚ

#### Integrovaný regionálny operačný program

Prioritná os č.3: Konkurencieschopné a atraktívne regióny pre podnikanie a zamestnanosť

INVESTIČNÁ PRIORITA 3.1: Podpora fyzickej, ekonomickej a sociálnej regenerácie zanedbaných mestských a vidieckych komunít a území

INVESTIČNÁ PRIORITA 3.2: Ochrana, propagácia a rozvoj kultúrneho a prírodného dedičstva

#### OP INTEGROVANÁ INFRAŠTRUKTÚRA A OP ĽUDSKÉ ZDROJE

##### Program rozvoja vidieka

Projektové opatrenia (realizácia bude zabezpečovaná cez individuálne Opatrenia žiadateľov):

- Podpora mladých farmárov, malých fariem a podnikania (čl. 20)
- Základné služby a obnova dedín vo vidieckych oblastiach (čl. 21)
- Spolupráca (čl. 36)
- LEADER (čl. 42-45)



## 9.10 PROGRAM 10. ADMINISTRATÍVA A BEZPEČNOSŤ

Predpokladaná štruktúra finančných zdrojov (tis. €)									
Ciele	Oprávnené náklady spolu	Verejné zdroje						Súkromné zdroje	EIB
		Verejné zdroje spolu	Fond EÚ	Národné verejné zdroje					
				Národné verejné zdroje spolu	Štátny rozpočet	Regionálne zdroje	Miestne zdroje		
	A=B+H+CH	B=C+D	C	D=E+F+G	E	F	G	H	CH
Cieľ 10.1.	Zabezpečiť rozvoj administratívnej infraštruktúry a podmienok na výkon samosprávnych funkcií v obci								
Opatrenie 10.1.1	500	500	375	125	100	0	25	0	0
Cieľ 10.2.	Vytvorenie podmienok na znižovanie kriminality v obci a ochranu majetku obyvateľ/ov a ostatných subjektov v obci.								
Opatrenie 10.2.1	21	21	16	5	4	0	1	0	0
Spolu	521	521	391	130	104	0	26	0	0

Časový horizont čerpania zdrojov (tis. €)									
Rok	Oprávnené náklady spolu	Verejné zdroje						Súkromné zdroje	EIB
		Verejné zdroje spolu	Fond EÚ	Národné verejné zdroje					
				Národné verejné zdroje spolu	Štátny rozpočet	Regionálne zdroje	Miestne zdroje		
	A=B+H+CH	B=C+D	C	D=E+F+G	E	F	G	H	CH
2016	135,50	136	102	34	27	0	7	0	0
2017	135,50	136	102	34	27	0	7	0	0
2018	125,00	125	94	31	25	0	6	0	0
2019	125,00	125	94	31	25	0	6	0	0
2020	0,00	0	0	0	0	0	0	0	0
2021	0	0	0	0	0	0	0	0	0
2022	0	0	0	0	0	0	0	0	0
2023	0	0	0	0	0	0	0	0	0
2024	0	0	0	0	0	0	0	0	0
2025	0	0	0	0	0	0	0	0	0
Spolu	521	521	391	130	104	0	26	0	0

### Zdroje financovania EÚ

#### Program rozvoja vidieka

Projektové opatrenia (realizácia bude zabezpečovaná cez individuálne Opatrenia žiadateľov):

- Prenos znalostí a informačné akcie (čl. 15)
- Poradenské služby (čl. 16)

#### OP Efektívna verejná správa (EVS)

## 9.11 PROGRAM 11. INFORMATIZÁCIA MESTA

Predpokladaná štruktúra finančných zdrojov (tis. €)									
Ciele	Oprávnené náklady spolu	Verejné zdroje						Súkromné zdroje	EIB
		Verejné zdroje spolu	Fond EÚ	Národné verejné zdroje					
				Národné verejné zdroje spolu	Štátny rozpočet	Regionálne zdroje	Miestne zdroje		





	A=B+H+CH	B=C+D	C	D=E+F+G	E	F	G	H	CH
Cieľ 11.1	Zabezpečiť technické podmienky na prechod samosprávy na nový typ vládnutia - e - government.								
Opatrenie 11.1.1	50	50	38	13	10	0	3	0	0
Opatrenie 11.1.2	30	30	23	8	6	0	2	0	0
Spolu	80	80	60	20	16	0	4	0	0

Časový horizont čerpania zdrojov (tis. €)									
Rok	Oprávnené náklady spolu	Verejné zdroje						Súkromné zdroje	EIB
		Verejné zdroje spolu	Fond EÚ	Národné verejné zdroje					
				Národné verejné zdroje spolu	Štátny rozpočet	Regionálne zdroje	Miestne zdroje		
	A=B+H+CH	B=C+D	C	D=E+F+G	E	F	G	H	CH
2016	12,50	13	9	3	3	0	1	0	0
2017	20,00	20	15	5	4	0	1	0	0
2018	20,00	20	15	5	4	0	1	0	0
2019	20,00	20	15	5	4	0	1	0	0
2020	7,50	8	6	2	2	0	0	0	0
2021	0,00	0	0	0	0	0	0	0	0
2022	0,00	0	0	0	0	0	0	0	0
2023	0,00	0	0	0	0	0	0	0	0
2024	0,00	0	0	0	0	0	0	0	0
2025	0,00	0	0	0	0	0	0	0	0
Spolu	80,00	80	60	20	16	0	4	0	0

Zdroje financovania EÚ

## OP Efektívna verejná správa (EVS)

## OP INTEGROVANÁ INFRAŠTRUKTÚRA A OP ĽUDSKÉ ZDROJE

### Program rozvoja vidieka

Projektové opatrenia (realizácia bude zabezpečovaná cez individuálne Opatrenia žiadateľov):

- Prenos znalostí a informačné akcie (čl. 15)
- Poradenské služby (čl. 16)

## PRÁVIDLÁ STRATÉGIE FINANCOVANIA ŠTRUKTURÁLNYCH FONDŮ A KOHÉZNEHO FONDU PRE PROGRAMOVÉ OBDOBIE 2014 – 2020

V nadväznosti na základné legislatívne východiská pre určenie stratégie financovania 2014 – 2020 sa stanovujú nasledovné pravidlá stratégie financovania 2014 – 2020:

- výška pomoci z EÚ sa pre všetky operačné programy vyjadruje k celkovým oprávneným výdavkom v zmysle čl. 110, ods. 2, písm. a) návrhu všeobecného nariadenia pre programové obdobie 2014 – 2020;
- v rámci cieľa Investície pre rast a zamestnanosť – KF – sa stanovuje výška pomoci z EÚ vo výške 85,0 % z celkových oprávnených výdavkov, čo predstavuje maximálnu mieru spolufinancovania EÚ podľa čl. 110, ods. 3 návrhu všeobecného nariadenia pre programové obdobie 2014 – 2020;
- v rámci cieľa Investície pre rast a zamestnanosť – štrukturálne fondy v rámci menej rozvinutých regiónov – sa stanovuje výška pomoci z EÚ vo výške 85,0 % z celkových oprávnených výdavkov, čo predstavuje maximálnu mieru spolufinancovania EÚ podľa čl. 110, ods. 3 návrhu všeobecného nariadenia pre programové obdobie 2014 – 2020;
- v rámci cieľa Investície pre rast a zamestnanosť – štrukturálne fondy v rámci viac rozvinutého regiónu<sup>2</sup> – sa stanovuje výška pomoci z EÚ vo výške 50,0 % z celkových oprávnených výdavkov, čo predstavuje maximálnu mieru spolufinancovania EÚ podľa čl. 110, ods. 3 návrhu všeobecného nariadenia pre programové obdobie 2014 – 2020;
- v rámci cieľa Európska územná spolupráca – programy cezhraničnej spolupráce, v ktorých SR plní úlohu riadiaceho orgánu – sa stanovuje výška pomoci z EÚ vo výške 85,0 % (EFRR) z celkových oprávnených výdavkov pre celé územie Slovenska,



- čo predstavuje maximálnu mieru spolufinancovania EÚ podľa čl. 110, ods. 3 návrhu všeobecného nariadenia pre programové obdobie 2014 – 2020;
- maximálna intenzita štátnej pomoci sa stanovuje v súlade so schémami štátnej pomoci, resp. príslušnou legislatívou EÚ;
  - v prípade realizácie partnerských Projektov sa na jednotlivých partnerov vzťahujú pravidlá financovania individuálne v závislosti od typu prijímateľa, t. j. pre partnerov sa neuplatňujú pravidlá financovania platné pre vedúceho partnera;
  - možnosť dobrovoľného zvýšenia podielu prijímateľa na financovaní maximálne však do výšky národných zdrojov v závislosti od kategórie regiónu. Zvýšenie miery financovania prijímateľa nad stanovenú výšku závisí len od rozhodnutia samotného prijímateľa;
  - v rámci jedného Opatreniu sa počas celej doby implementácie uplatňuje jeden pomer financovania za jednotlivé zdroje

## Pravidlá financovania pre prijímateľov v rámci menej rozvinutých regiónov, cieľa Európska územná spolupráca – cezhraničnej spolupráce a pre prijímateľov z Kohézneho fondu

### Financovanie Projektov prijímateľa – organizácia štátnej správy

Pre prijímateľa – organizáciu štátnej správy: ústredné orgány štátnej správy, štátne rozpočtové organizácie, štátne príspevkové organizácie (subjekt v zmysle časti 2.1 písm. a)) sa stanovujú nasledovné pravidlá spolufinancovania pomoci:

Prijímateľ – organizácia štátnej správy			
Celkové oprávnené výdavky			
Národné verejné zdroje			Spolu
Zdroje EÚ	Štátny rozpočet	Prijímateľ	
EFRR / ESF / KF	85,0 %	15,0 %	100,0 %
		0,0 %	

V prípade, ak je prijímateľom organizácia štátnej správy (subjekt v zmysle časti 2.1, písm. a)), uhrádzajú sa oprávnené výdavky vo výške 100,0 % z celkových oprávnených výdavkov, pričom výška pomoci z EFRR, ESF a KF sa stanovuje vo výške 85,0 % a príspevok zo štátneho rozpočtu vo výške 15,0 %.

### Financovanie Projektov prijímateľa – ostatné subjekty verejnej správy

Pre prijímateľa – ostatné subjekty verejnej správy: verejné vysoké školy a ďalšie subjekty, ktoré sú zapísané a zaradené v registri podľa odseku 1 § 3 zákona č. 523/2004 Z. z. o rozpočtových pravidlách verejnej správy a o zmene a doplnení niektorých zákonov v znení neskorších predpisov, združenia právnických osôb z verejnej správy a verejné zdravotné poisťovne okrem obcí, vyšších územných celkov a organizácií štátnej správy (subjekt v zmysle časti 2.1, písm. b)) sa stanovujú nasledovné pravidlá spolufinancovania pomoci:

Prijímateľ – ostatné subjekty verejnej správy			
Celkové oprávnené výdavky			
Národné verejné zdroje			Spolu
Zdroje EÚ	Štátny rozpočet	Prijímateľ	
EFRR / ESF / KF	85,0 %	10,0 %	100,0 %
		5,0 %	

V prípade, ak sú prijímateľom ostatné subjekty verejnej správy (subjekt v zmysle časti 2.1, písm. b)), uhrádzajú sa oprávnené výdavky vo výške 100,0 % z celkových oprávnených výdavkov, pričom výška pomoci z EFRR, ESF a KF sa stanovuje vo výške 85,0 %, príspevok zo štátneho rozpočtu vo výške 10,0 % a príspevok prijímateľa vo výške 5,0 %.

### Financovanie Projektov prijímateľa – obec / vyšší územný celok

Pre prijímateľa – obec/vyšší územný celok, príp. rozpočtové organizácie a príspevkové organizácie zriadené obcou/vyšším územným celkom (subjekt v zmysle časti 2.1, písm. c) a d)) sa stanovujú nasledovné pravidlá spolufinancovania pomoci:

Prijímateľ – obec / vyšší územný celok			
Celkové oprávnené výdavky			
Národné verejné zdroje			Spolu
Zdroje EÚ	Štátny rozpočet	Prijímateľ	
EFRR / ESF / KF	85,0 %	10,0 %	100,0 %
		5,0 %	

V prípade, ak je prijímateľom obec/vyšší územný celok, **PRÍPADNE ROZPOČTOVÁ ORGANIZÁCIA ALEBO PRÍSPEVKOVÁ ORGANIZÁCIA ZRIADENÁ OBCOU/VYŠším ÚZEMNÝM CELKOM** (subjekt v zmysle časti 2.1, písm. c) a d)), uhrádzajú sa oprávnené výdavky vo výške 100,0 % z celkových oprávnených výdavkov, pričom výška pomoci z EFRR, ESF a KF sa stanovuje vo výške 85,0 %, príspevok zo štátneho rozpočtu vo výške 10,0 % a príspevok prijímateľa vo výške 5,0 %.

### Financovanie Projektov prijímateľa – mimovládna/nezisková organizácia

Pre prijímateľa – mimovládne organizácie/neziskové organizácie (subjekt v zmysle časti 2.1, písm. e)) sa stanovujú nasledovné pravidlá spolufinancovania pomoci:

Prijímateľ – mimovládna/nezisková organizácia			
Celkové oprávnené výdavky			
Národné verejné zdroje			Spolu
Zdroje EÚ	Štátny rozpočet	Súkromné zdroje	
EFRR / ESF / KF	85,0 %	10,0 %	100,0 %
		5,0 %	



V prípade, ak je prijímateľom mimovládna organizácia, prípadne nezisková organizácia (subjekt v zmysle časti 2.1, písm. e)), výška pomoci z EFRR, ESF alebo KF sa stanovuje vo výške 85,0 %, príspevok zo štátneho rozpočtu vo výške 10,0 % a príspevok prijímateľa vo výške 5,0 % z celkových oprávnených výdavkov.

#### Financovanie Projektov prijímateľa zo súkromného sektora mimo schém štátnej pomoci

Pre prijímateľa, na ktorého sa nevzťahujú pravidlá financovania podľa časti 3.2.1.1, 3.2.1.2, 3.2.1.3, 3.2.1.4, 3.2.1.6 a 3.1.2.7 (subjekt v zmysle časti 2.1, písm. f)), sa stanovujú nasledovné pravidlá spolufinancovania pomoci:

Prijímateľ – súkromný sektor mimo schém štátnej pomoci			
Celkové oprávnené výdavky			
Zdroje EÚ	Národné verejné zdroje	Súkromné zdroje	Spolu
EFRR / ESF / KF	Štátny rozpočet	Prijímateľ	
85,0 %	5,0 %	10,0 %	100,0 %

V danom prípade platí, že výška pomoci z EFRR, ESF alebo KF sa stanovuje vo výške 85,0 %, príspevok zo štátneho rozpočtu vo výške 5,0 % a príspevok prijímateľa vo výške 10,0 % z celkových oprávnených výdavkov.

#### Financovanie Projektov prijímateľa v rámci schém štátnej pomoci

Pre prijímateľa vykonávajúceho hospodársku činnosť, t. j. podniky v zmysle čl. 107 Zmluvy o fungovaní EÚ bez ohľadu na právny status, v rámci schém štátnej pomoci (subjekt v zmysle časti 2.1, písm. h)), sa stanovujú nasledovné pravidlá spolufinancovania pomoci:

Prijímateľ – v rámci schém štátnej pomoci <sup>8</sup>			
Celkové oprávnené výdavky			
Zdroje EÚ	Národné verejné zdroje	Súkromné zdroje	Spolu
EFRR / ESF / KF	Štátny rozpočet	Prijímateľ	
x,x %	0,0 %	y,y %	100,0 %

V prípade, ak je prijímateľom podnik vykonávajúci hospodársku činnosť podľa čl. 107 Zmluvy o fungovaní EÚ (subjekt v zmysle časti 2.1, písm. h)), podiel prijímateľa sa stanovuje v súlade s aplikovanou výškou intenzity pomoci definovanou v príslušnej schéme štátnej pomoci.

#### Financovanie Projektov prijímateľa v rámci schém pomoci de minimis

Pre prijímateľa vykonávajúceho hospodársku činnosť, t. j. podniky v zmysle čl. 107 Zmluvy o fungovaní EÚ bez ohľadu na právny status v rámci schém pomoci de minimis (subjekt v zmysle časti 2.1, písm. g)), sa stanovujú nasledovné pravidlá spolufinancovania pomoci:

Prijímateľ – v rámci schém pomoci de minimis			
Celkové oprávnené výdavky			
Zdroje EÚ	Národné verejné zdroje	Súkromné zdroje	Spolu
EFRR / ESF / KF	Štátny rozpočet	Prijímateľ	
x,x %	y,y %	z,z %	100,0 %

Podiel prijímateľa vykonávajúceho hospodársku činnosť, t. j. podniky v zmysle čl. 107 Zmluvy o fungovaní EÚ bez ohľadu na právny status v rámci schém pomoci de minimis (subjekt v zmysle časti 2.1, písm. g)) sa stanovuje v súlade s aplikovanou výškou intenzity pomoci definovanou riadiacim orgánom v príslušnej schéme pomoci de minimis. V prípade, ak intenzita pomoci de minimis stanovená riadiacim orgánom presahuje maximálnu výšku finančnej pomoci z EÚ, bude tento rozdiel dofinancovaný zo štátneho rozpočtu.

#### Pravidlá financovania pri implementácii finančných nástrojov

Európska komisia v súvislosti so snahou čo najefektívnejšie využívať prostriedky EÚ, odporúča v rámci programového obdobia 2014 – 2020 okrem priamej formy pomoci využívať predovšetkým finančné nástroje.

Slovenská republika plánuje výraznejšie využívať finančné nástroje v rámci všetkých fondov. Nenávratný finančný príspevok by sa mal používať predovšetkým tam, kde sa vytvára verejný statok a tam, kde z dôvodu vzniku negatívnych externalít a neschopnosti internalizovať celý zisk dochádza k zlyhaniu trhu. Verejné zdroje podporia takéto aktivity tak, aby sa ich úroveň priblížila spoločenskému optimu. Preto by mala byť podpora komerčných Projektov, rizikových Projektov a Projektov generujúcich príjmy zabezpečená formou finančných nástrojov a to v tých oblastiach, ktoré budú určené na základe vykonanej ex-ante analýzy pre finančné nástroje v súlade s čl. 32 návrhu všeobecného nariadenia pre programové obdobie 2014 – 2020<sup>4</sup>. Finančné nástroje môžu byť zriadené na úrovni EÚ, riadené priamo alebo nepriamo Európskou komisiou alebo tradičnej báze, teda na národnej, regionálnej, nadnárodnej alebo cezhraničnej úrovni, riadené priamo alebo v rámci zodpovednosti riadiaceho orgánu.

Pre určenie participácie národných zdrojov v prípade subjektu implementujúceho finančný nástroj sa stanovujú nasledovné pravidlá v prípade:

- menej rozvinutých regiónov a Kohézneho fondu:

výška pomoci z EÚ sa stanovuje vo výške 85,0 % z celkových oprávnených výdavkov;  
podiel národných zdrojov sa stanovuje vo výške 15,0 % z celkových oprávnených výdavkov.

- viac rozvinutých regiónov:

výška pomoci z EÚ sa stanovuje vo výške 50,0 % z celkových oprávnených výdavkov;  
podiel národných zdrojov sa stanovuje vo výške 50,0 % z celkových oprávnených výdavkov.



V prípade využitia možnosti vytvorenia samostatnej prioritnej osi na účely implementovania niektorého z finančných nástrojov, sa v závislosti od zapojenia súkromných zdrojov znižuje podiel národných verejných zdrojov na spolufinancovaní.

V rámci národných zdrojov sa v závislosti od výšky zapojenia súkromných zdrojov, či už na úrovni fondu fondov, na úrovni finančného nástroja alebo na úrovni konečných prijímateľov, adekvátne znižuje podiel národných verejných zdrojov.

## **Stratégia financovania Európskeho poľnohospodárskeho fondu pre rozvoj vidieka pre programové obdobie 2014 – 2020**

Stratégia financovania stanovuje maximálnu výšku podpory z Európskeho poľnohospodárskeho fondu pre rozvoj vidieka a miery národného spolufinancovania v rámci menej rozvinutých regiónov a ostatných regiónov pri financovaní opatrení Programu rozvoja vidieka SR 2014 – 2020.

V Slovenskej republike je z EPFRV implementovaný jeden Program rozvoja vidieka SR 2014 – 2020 pre celé územie SR.

## **Pravidlá Stratégie financovania Európskeho poľnohospodárskeho fondu pre rozvoj vidieka pre programové obdobie 2014 – 2020**

V nadväznosti na vyššie uvedené legislatívne východiská sa pre jednotlivé kategórie prijímateľov stanovujú nasledovné pravidlá financovania:

- výška podpory z EPFRV sa stanovuje vo výške 75 % z celkových oprávnených verejných výdavkov v rámci menej rozvinutých regiónov a 53 % z celkových oprávnených verejných výdavkov v rámci ostatných regiónov;
- k podielu EPFRV je priradené spolufinancovanie zo štátneho rozpočtu v stanovenom pomere v závislosti od intenzity verejnej pomoci platnej pre príslušné opatrenie;
- uplatňuje sa kombinácia výšky podpory z EPFRV a výšky verejnej pomoci;
- zohľadňujú sa špecifiká pre každé opatrenie individuálne a to vo vzťahu k oprávnenému prijímateľovi, mieram spolufinancovania a kategórii regiónu,

## **Financovanie operácií prijímateľa v opatrení č. 1, opatrení č. 2, podopatrení č. 3.3, opatrení č. 4, podopatrení č. 5.1, podopatrení č. 5.2, opatrení č. 6, podopatrení č. 7.1, opatrení č. 8, opatrení č. 9, opatrení č. 10, opatrení č. 11, opatrení č. 12, opatrení č. 13, opatrení č. 14 a opatrení č. 15**

Pre prijímateľa v rámci:

- opatrenia č. 1: poskytovateľa prenosu vedomostí a zručností;
- opatrenia č. 2: poskytovateľa poradenskej služby - certifikovaného poradcu, poskytovateľa vzdelávania, ktorý musí mať primerané zdroje v podobe kvalifikovaných zamestnancov, ktorí sa pravidelne vzdelávajú v oblastiach poskytujúcich poradenské služby;
- podopatrenia č. 3.3:

Ministerstvo pôdohospodárstva a rozvoja vidieka SR a obce (miestna územná samospráva);

- opatrenia č. 4:

skupinu poľnohospodárov v prípade kolektívnych investícií vykonávaných viac ako jedným poľnohospodárom a tieto prinášajú synergický efekt, verejný subjekt, ak preukáže prepojenie medzi realizovanými investíciami a potenciálom poľnohospodárskej výroby;

- podopatrenia č. 5.1: poľnohospodárskeho podnikateľa, tzn. fyzickú alebo právnickú osobu (mikropodniky a malé podniky v zmysle odporúčania Komisie č. 2003/361/ES), ktorá vykonáva poľnohospodársku výrobu ako sústavnú a samostatnú činnosť pod vlastným menom, na vlastnú zodpovednosť a za účelom dosiahnutia zisku a spĺňa kritériá stanovené vo vzťahu k veku a profesijnému zameraniu;
- podopatrenia č. 5.2: právnické osoby alebo fyzické osoby (mikropodniky v zmysle odporúčania Komisie č. 2003/361/ES);
- opatrenia č. 6: obec definovanú v územnej koncentrácii ako vidiecka obec vidiek 1 a vidiek 2 s výnimkou obcí so štatútom mesta; združenia obcí;
- podopatrenia č. 7.1: obhospodarovateľa lesa v zmysle zákona č. 326/2005 Z. z. o lesoch – súkromní a verejní správcovia lesov a iné subjekty súkromného práva a verejné subjekty a ich združenia;
- opatrenia č. 8, 9, 10, 11, 12: fyzickú a právnickú osobu podnikajúcu v poľnohospodárskej prvovýrobe;
- opatrenia č. 10: súkromných vlastníkov lesa a ich združení s právnou subjektivitou;
- opatrenia č. 13: najmenej dva subjekty, ktorých spolupráca je:

medzi rôznymi aktérmi v poľnohospodárstve, potravinovom reťazci a v lesnom hospodárstve na území EÚ a medzi inými aktérmi, ktorí prispievajú k splneniu cieľov a priorit politiky rozvoja vidieka vrátane medziodvetvových organizácií, zameraná na zriadenie a prevádzku operačných skupín EIP pre produktivitu a udržateľnosť poľnohospodárstva uvedených v čl. 62 návrhu nariadenia Európskeho parlamentu a Rady o podpore rozvoja vidieka prostredníctvom EPFRV;

- opatrenia č. 14:

verejno-súkromné partnerstvá v zmysle zákona č. 83/1990 Zb. o združovaní občanov v znení neskorších predpisov;

MAS (verejno-súkromné partnerstvá v zmysle zákona č. 83/1990 Zb. o združovaní občanov v znení neskorších predpisov schválené riadiacim orgánom, t. j. ktorým riadiaci orgán udelil štatút MAS)

- opatrenia č. 15:

Ministerstvo pôdohospodárstva a rozvoja vidieka SR,

Pôdohospodársku platobnú agentúru,

Národnú sieť rozvoja vidieka

sa stanovujú nasledovné pravidlá spolufinancovania:



Prijímateľ			
Celkové oprávnené výdavky			
Zdroje EÚ	Národné verejné zdroje		Spolu
EPFRV	Štátny rozpočet	Prijímateľ	
75,0 %	25,0 %	0,0 %	100,0 %

Pre vyššie uvedených prijímateľov v rámci daných opatrení a podopatrení, uhrádzajú sa oprávnené výdavky vo výške 100,0 % z celkových oprávnených verejných výdavkov, pričom výška podpory z EPFRV sa stanovuje vo výške 75,0 % a príspevok zo štátneho rozpočtu vo výške 25,0 %.

#### Financovanie operácií prijímateľa v podopatrení č. 3.1, 3.2 a podopatrení 5.3

Pre prijímateľa v rámci:

- podopatrenia č. 3.1: fyzické a právnické osoby podnikajúce v poľnohospodárskej prvovýrobe;
- podopatrenia č. 3.2: fyzické a právnické osoby podnikajúce v oblasti spracovania produktov poľnohospodárskej prvovýroby (okrem rybných produktov), resp. v prípade investícií do využívania obnoviteľných zdrojov energie sú prijímateľmi fyzické a právnické osoby podnikajúce v oblasti poľnohospodárskej prvovýroby;
- podopatrenia 5.3:

poľnohospodárov alebo členov poľnohospodárskej domácnosti podnikajúcich v oblasti poľnohospodárstva, ktorých podiel ročných tržieb/príjmov z poľnohospodárskej výroby na celkových tržbách/príjmoch predstavuje minimálne 30 % (činnosť č. 1) a fyzické a právnické osoby (mikropodniky a malé podniky vo vidieckych oblastiach v zmysle odporúčania Komisie č. 2003/361/ES) obhospodarujuce lesy vo vlastníctve súkromných vlastníkov a ich združení, obcí a ich združení, cirkvi, ktorej majetok možno podľa právneho poriadku SR považovať za súkromný, pokiaľ ide o jeho správu a nakladanie s ním (činnosť č. 2) sa stanovujú nasledovné pravidlá spolufinancovania:

Prijímateľ			
Celkové oprávnené výdavky			
Zdroje EÚ	Národné verejné zdroje	Súkromné zdroje	Spolu
EPFRV	Štátny rozpočet	Prijímateľ	
37,5 %	12,5 %	50,0 %	100,0 %

Pre vyššie uvedených prijímateľov v rámci daných podopatrení, uhrádzajú sa oprávnené výdavky vo výške 100,0 % z celkových oprávnených výdavkov, pričom výška podpory z EPFRV sa stanovuje vo výške 37,5 %, príspevok zo štátneho rozpočtu vo výške 12,5 % a príspevok prijímateľa vo výške 50,0 %.

V uvedenom prípade platia výnimky pre zvýšenie intenzity verejnej pomoci podľa časti 6.1.

#### Financovanie operácií prijímateľa v opatrení č. 4

Pre prijímateľa v rámci opatrenia č. 4: poľnohospodára: právnickú alebo fyzickú osobu podnikajúcu v poľnohospodárskej prvovýrobe sa stanovujú nasledovné pravidlá spolufinancovania:

Prijímateľ			
Celkové oprávnené výdavky			
Zdroje EÚ	Národné verejné zdroje	Súkromné zdroje	Spolu
EPFRV	Štátny rozpočet	Prijímateľ	
60,0 %	20,0 %	20,0 %	100,0 %

Pre vyššie uvedených prijímateľov v rámci daného opatrenia, uhrádzajú sa oprávnené výdavky vo výške 100,0 % z celkových oprávnených výdavkov, pričom výška podpory z EPFRV sa stanovuje vo výške 60,0 %, príspevok zo štátneho rozpočtu vo výške 20,0 % a príspevok prijímateľa vo výške 20,0 %.

#### Financovanie operácií prijímateľa v podopatrení č. 7.2

Pre prijímateľa v rámci:

- podopatrenia č. 7.2:

fyzické a právnické osoby (obce, mikropodniky, malé a stredné podniky v zmysle odporúčania Komisie č. 2003/361/ES) obhospodarujuce lesy vo vlastníctve súkromných vlastníkov a ich združení, obcí a ich združení, cirkvi, ktorej majetok možno podľa právneho poriadku SR považovať za súkromný, pokiaľ ide o jeho správu a nakladanie s ním, fyzické a právnické osoby (mikropodniky, malé a stredné podniky v zmysle odporúčania Komisie č. 2003/361/ES) poskytujúce služby v lesníctve a ťažbe dreva za predpokladu poskytnutia týchto služieb subjektom uvedeným predchádzajúcej odrážke sa stanovujú nasledovné pravidlá spolufinancovania:

Prijímateľ			
Celkové oprávnené výdavky			
Zdroje EÚ	Národné verejné zdroje	Súkromné zdroje	Spolu
EPFRV	Štátny rozpočet	Prijímateľ	
48,75 %	16,25 %	35,0 %	100,0 %

Pre vyššie uvedených prijímateľov v rámci daného podopatrenia, uhrádzajú sa oprávnené výdavky vo výške 100,0 % z celkových oprávnených výdavkov, pričom výška podpory z EPFRV sa stanovuje vo výške 48,75 %, príspevok zo štátneho rozpočtu vo výške 16,25 % a príspevok prijímateľa vo výške 35,0 %.

## FINANČNÉ ZABEZPEČENIE PHSR



Finančné vyčíslenie jednotlivých aktivít sa v PHRSR uvádza pri väčšine opatrení a aktivít, potrebných na naplnenie cieľov programu. Tie sú stanovené odhadom, konečné rozpočty budú súčasťou vykonávacích plánov. Pri schvaľovaní financovania jednotlivých úloh, vyplývajúcich z aktivít, sa bude prihliadať na ich dôležitosť a dopad na hospodársky a sociálny rozvoj mesta. Viaceré úlohy sa môžu realizovať v rámci bežnej prevádzky samosprávy, mnohé však vyžadujú náročnejšie finančné a personálne zdroje a spoluprácu s inými subjektami.

Potenciálne zdroje na realizáciu opatrení a úloh PHRSR sú:

- vlastné zdroje – rozpočet mesta,
- bankové úvery,
- štátne dotácie z účelových fondov,
- dotácie z výťažku lotérií,
- financie z Národných Projektov (MPSVR, úrady práce sociálnych vecí a rodiny),
- štrukturálne a fondy,
- nadácie, neinvestičné fondy,
- účelové fondy zahraničných zastupiteľstiev v SR (holandské, americké, kanadské,...),
- Svetová banka,
- sponzoring podnikateľov, firiem, bankového sektora, súkromných osôb,
- združovanie prostriedkov verejnej a neverejnej sféry, atď.,

Štruktúra uvedených zdrojov bude závisieť na aktuálnej finančnej situácii mesta ako aj na spoločensko-ekonomických podmienkach.

## 10 ZÁVER

PHRSR mesta Leopoldov je strategický strednodobý dokument, ktorý určuje víziu rozvoja mesta, prioritné rozvojové oblasti a strategické ciele ich naplnenia. Tento dokument je základným východiskom pre spracovanie ďalších materiálov rozvoja jednotlivých oblastí života mesta.

PHRSR je otvoreným dokumentom, ktorý bude vyhodnocovaný a aktualizovaný na zasadnutiach mestského zastupiteľstva podľa potreby.

Predmetný PHRSR mesta Leopoldov bol schválený na zasadnutí Mestského zastupiteľstva v Leopoldove dňa:

..... UMSZ č. ....

.....  
pečiatka mesta

.....  
primátorka mesta





## 11 POUŽITÁ LITERATÚRA

1. Partnerská dohoda 2014 - 2020
2. Pozičný dokument Európskej komisie k Partnerskej dohode a programom SR na roky 2014 - 2020
3. Stratégia financovania Európskych štrukturálnych a investičných fondov pre programové obdobie 2014 - 2020
4. Integrovaný regionálny operačný program „IROP“
5. Program hospodárskeho rozvoja a sociálneho rozvoja samosprávneho kraja (PHSR TTSK),
6. Konceptia územného rozvoja Slovenska 2001, aktualizácia 2010,
7. RIÚS 2014 - 2020
8. Národný program reforiem, máj 2012,
9. Návrh základných princípov na prípravu Partnerskej dohody Slovenskej republiky na programové obdobie 2014 – 2020,
10. Stratégia rozvoja dopravy SR do roku 2020, 2010,
11. Program odpadového hospodárstva na roky 2011 - 2015,
12. Stratégia Slovenskej republiky pre integráciu Rómov do roku 2020
13. Revidovaný národný akčný plán Dekády začleňovania rómskej populácie 2005 - 2015 na roky 2011 – 2015
14. 2. etapa Programu podpory zdravia znevýhodnených komunít na Slovensku na roky 2009 – 2015
15. Konceptia výchovy a vzdelávania rómskych detí a žiakov vrátane rozvoja stredoškolského a vysokoškolského vzdelávania
16. Stratégia EÚ 2020 - cieľ: konkurencieschopnosť, zamestnanosť a hospodársky rast
17. Spoločný strategický rámec EK, marec 2012,
18. Nariadenia EK (Všeobecné nariadenie, nariadenie k fondom),
19. CENTROPE – Správa o regionálnom rozvoji, 2012,
20. CENTROPE – Nástroj na hodnotenie potrieb infraštruktúry – podpora konkurencieschopného regionálneho rozvoja (INAT),
21. CENTROPE – Stratégia ľudského kapitálu,
22. CENTROPE – Stratégia v oblasti vedomostného regiónu,
23. CENTROPE – Stratégia v oblasti priestorovej integrácie a Akčný plán 2013+,
24. CENTROPE – Stratégia v oblasti kultúry a cestovného ruchu 2013+,
25. Pozičný dokument Európskej komisie k Partnerskej dohode a programom SR na roky 2014 - 2020
26. Stratégia financovania Európskych štrukturálnych a investičných fondov pre programové obdobie 2014 - 2020
27. Integrovaný regionálny operačný program „IROP“ Národný strategický referenčný rámec 2007-2013.
28. Program hospodárskeho a sociálneho rozvoja Trnavského samosprávneho kraja.
29. Zákon č. 539/2008 Z.z. o podpore regionálneho rozvoja, v znení neskorších predpisov.
30. Zákon č. 369/1990 Z.z. o obecnom zriadení, v znení neskorších predpisov.
31. Zákon č. 303/1995 Z.z. o rozpočtových pravidlách, v znení neskorších predpisov.
32. Zákon č. 482/2003 Z.z. o štátnej pokladnici.
33. Zákon č. 193/2001 Z.z. o podpore na zriadenie priemyselných parkov,
34. Zákon č. 156/2003 Z.z. ktorým sa mení a dopĺňa zákon č. 193/2001 Z.z. o podpore na zriadenie priemyselných parkov.
35. VEDA. Encyklopédia Slovenska. VI zv. Veda, Bratislava, 1982.
10. JAROŠ, J. Tectonic styles of the homelands of superficial nappes. Rozpravy ČASV, Řada matematických a přírodních věd, roč. 81, seš. 6, Academia Praha, 1971.
11. LUKNIŠ, M. A KOL. Slovensko – Príroda. Vyd. Obzor, Bratislava, 1972.
12. MAZÚR, M., LUKNIŠ, M. Regionálne geomorfologické členenie SSR, Geogr. Čas., 30, 2, Bratislava, 1978.
13. UPSVAR. Štatistiky Úradu práce, sociálnych vecí a rodiny 1999 – 2004.
14. Interné materiály mesta Leopoldov.
15. Sociologický ústav Slovenskej akadémie vied, REGIONÁLNY ROZVOJ SLOVENSKA VÝCHODISKÁ A SÚČASNÝ STAV , Editori: Mgr. Ľubomír Faltán, CSc., Doc. PhDr. Ján Pašiak, PhD. 2004, 88 s.
16. Ministerstvo životného prostredia Slovenskej republiky. Národná stratégia ISPA Slovenskej republiky: životné prostredie, Október 2000.
17. STREDOSLOVENSKÉ VYDAVATEĽSTVO. Vlastivedný zborník IV. Bratislava. 1961.
18. STREDOSLOVENSKÉ VYDAVATEĽSTVO. Vlastivedný zborník XI. Bratislava. 1972.
19. BIELY, A. et al. Geologická stavba. In Atlas krajiny Slovenskej republiky [online]. 2004.
20. LUKNIŠ, M. Reliéf. In LUKNIŠ, M. et al. Slovensko 2 : Príroda. 1972.
21. HRAŠNA, M., KLUKANOVÁ, A. Inžinierskogeologická rajonizácia. In Atlas krajiny Slovenskej republiky [online]. 2004.
22. MAZÚR, E., LUKNIŠ, M.. Geomorfologické jednotky. Mapa 1:500 000. In Atlas SSR. 1980.
23. MAZÚR, E., ČINČURA, J., KVITKOVIČ, J. Geomorfológia. Mapa 1:500 000. In Atlas SSR. 1980.
24. <http://www.statistics.sk/mosmis/run.html>
25. <http://www.fns.uniba.sk/zp/knihy/index.htm>
26. Jozef Jakál, Geografický ústav SAV, Štefánikova 49, 814 73 Bratislava, Slovensko KRASOVÉ FORMY A ICH VÄZBA NA VLASTNOSTI RELIÉFU A KLÍMY V ZÁPADNÝCH KARPATOCH
27. <http://www.agroporadenstvo.sk/rv/poda/fluvizem.htm>
28. <http://web.tuke.sk/fberg-kgp/spis/geologia.htm>
29. <http://oldwww.fns.uniba.sk/~krg/prilohy/kgamr/2004/podnedruhy1.htm>
30. Nábělek, F. (1979): Encyklopédia Slovenska, SAV, Bratislava
31. Kolektív, 2000: Morfogenetický klasifikačný systém pôd Slovenska. VÚPOP, Societas
32. Pedologica Slovaca, Bratislava, s. 74
33. Mazúr, E. (1980): Atlas SSR, SAV, Bratislava - kapitola pôdy
34. Minár, J. a kolektív (2001): Geografické spektrum 3. PRIF UK Bratislava



35. <http://www.mineraly.sk/>
36. Bizudová, M. 1993. Geomorfológia. 1. vyd. Bratislava: UK Bratislava, 1993. 228 s. -
37. Lukniš, M. 1972. Slovensko príroda. 1. vyd. Bratislava: Obzor, 1972. 920 s. -
38. Ciesarič, M. 1994. Geológia. Vysokoškolské skriptá. 1. vyd. Námestovo: LF: Katedra prírodného prostredia, 1994. 255 s. ISBN 80-228-0345-6 -
39. Čerman, R. 2003. Zemepisný atlas SR. 1. vyd. Bratislava: Mapa Slovakia Bratislava, s.r.o. , 2003. 96 s. ISBN 80-8067-006-4 -
40. Kolník P., 2001, Cestovný lexikón Slovenskej republiky, Bratislava, Vydavateľstvo Astor Slovakia, 212,
41. Plesník P., a kol. 1989, Malá slovenská vlastiveda, Bratislava, Vydavateľstvo Obzor, 91, 135, 222, 223,
42. [www.statistics.sk](http://www.statistics.sk)
43. Jurko, A., 1958: Pôdne ekologické pomery a lesné spoločenstvá Podunajskej nížiny. Vydavateľstvo SAV, Bratislava, 264 s.
44. Lukniš, M. (ed.), Bako, J., Berta, J., Ferianc, O., Feriancová-Masárová, Z., Fusán, O., Futák, J., Hejný, S., Jurko, A., Kurpelová, M., Mičian, L., Michalko, J., Petrovič, Š., Schmidt, Z., Šimo, E., Vilček, F., Zaťko, M., 1972: Slovensko 2. Príroda. Obzor, Bratislava, 920 s.
45. Lukniš, M., Plesník, P., 1961: Nížiny, kotliny a pohoria Slovenska. Osveta, Bratislava, s. 7-50.
46. Mazúr, E., Lukniš, M., 1980: Geomorfologické jednotky. In: Mazúr, E. et al., 1980: Atlas SSR. Vydavateľstvo SAV, Bratislava, s. 55.
47. Michalko, J., Magic, D., Berta, J., 1986: Geobotanická mapa ČSSR, textová časť. Vydavateľstvo SAV, Bratislava, 160 s.
48. Plesník, P. et al., 1989: Malá slovenská vlastiveda. Vydavateľstvo Obzor, Bratislava, s. 296-297.
49. Ružičková, H., Halada, L., Jedlička L., Kalivodová, E., 1996: Biotopy Slovenska. Ústav krajinnej ekológie Slovenskej akadémie vied, Bratislava, s. 104 - 109.
50. Vyhláška MŽP SR č. 24/2003 Z.z., ktorou sa vykonáva zákon č. 543/2002 Z. z. o ochrane prírody a krajiny.
51. Vyhláška MŽP SR č. 492/2006 Z.z., ktorou sa mení a dopĺňa vyhláška Ministerstva životného prostredia Slovenskej republiky č. 24/2003 Z. z., ktorou sa vykonáva zákon č. 543/2002 Z. z. o ochrane prírody a krajiny.
52. Zákon NR SR č. 543/2002 Z.z. o ochrane prírody a krajiny.
53. PHSR Leopoldov,
54. ÚPM Leopoldov
55. KPSS Leopoldov
56. [www.leopoldov.sk](http://www.leopoldov.sk)
57. Slovensko II. (Príroda), kol. autorov, Obzor Bratislava, 1972
58. 20.5.2015, [www.krasy-slovenska.sk](http://www.krasy-slovenska.sk)
59. Alojz Čaputa, Juraj Holčík a kol., 1982, [www.szap.sk](http://www.szap.sk),
60. [http://www.mesa10.sk/index.php?action=module&id=modcontent&content\\_id=261](http://www.mesa10.sk/index.php?action=module&id=modcontent&content_id=261)
61. <http://tlacovespravy.wordpress.com/2012/06/01/prieskum-sport-v-zivote-mladych-europanov>
62. <http://www.nocka.sk/uploads/fd/c5/fdc56b5295544adb7e3625632921405f/4-monitoring-vysledkov-kp-2005-2008-no6-7-2009.pdf>
63. <http://www.tophotelierstvo.sk/domaci-cestovny-ruch/turizmus/hotelierstvo-v-e-a-na-slovensku/>
64. 20.10.2013, <http://www.sopsr.sk/natura/>
65. XI.j2005 Č. I SÚČASNÝ STAV OVPLYVNENIA POVRCHOVÝCH A PODZEMNÝCH VÔD V POVODÍ HORNEJ TOPLE Valéria Brušková, Miriam Fendeková, Peter Némethy
66. Veľký, J. a kolektív, 1977; Encyklopédia Slovenska I. zväzok A - D. Veda, Bratislava, s. 310-311
67. Mišík, M., Chlupáč, I., Cicha, I., 1984. Historická a stratigrafická geológia. SPN, Bratislava, 541 s.



**Program hospodárskeho rozvoja a sociálneho rozvoja  
Mesta Leopoldov  
Programovacie obdobie 2016 - 2025  
2016**

**SCARABEO-SK ,s.r.o., Povstalecká cesta 16, 974 09 Banská Bystrica**

e-mail: hronec.scarabeus@gmail.com  
tel.: 0907 439 224  
0911 439 224