



PROGRAM HOSPODÁRSKEHO A SOCIÁLNEHO ROZVOJA  
OBCE

**STRETAVA**

PROGRAMOVACIE OBDOBIE 2008 - 2017



## **PROGRAM HOSPODÁRSKEHO A SOCIÁLNEHO ROZVOJA OBCE STRETAVA**

<b>Samosprávny kraj:</b>	<b>Košický</b>
<b>Okres:</b>	<b>Michalovce</b>
<b>Región:</b>	<b>Zemplínsky</b>
<b>Adresa:</b>	<b>Obecný úrad Stretava 12 072 13 Palín</b>
<b>Tel:</b>	<b>056 / 649 72 04</b>
<b>Fax:</b>	<b>056 / 688 38 11</b>
<b>Email:</b>	<b>ocustretava@stonline.sk</b>
<b>Web:</b>	<b>www.stretava.sk</b>
<b>IČO:</b>	<b>325821</b>
<b>Počet obyvateľov:</b>	<b>636</b>
<b>Rozloha:</b>	<b>765 ha</b>
<b>Prvá písomná zmienka:</b>	<b>v roku 1266</b>

**Programovacie obdobie 2008 - 2017**



## OBSAH

<b>1 ÚVOD .....</b>	<b>5</b>
<b>2 ZÁKLADNÁ CHARAKTERISTIKA OBCE .....</b>	<b>10</b>
2.1 HISTÓRIA OBCE .....	10
2.2 PRÍRODNÉ POMERY .....	12
2.3 TECHNICKÁ INFRAŠTRUKTÚRA.....	18
2.4 DOPRAVA .....	21
2.5 ŽIVOTNÉ PROSTREDIE.....	22
2.6 OBYVATELSTVO.....	29
2.7 VZDELANIE A ZAMESTNANOSŤ .....	32
2.8 BÝVANIE .....	34
2.9 PODNIKATEĽSKÉ SUBJEKTY .....	35
2.10 ŠKOLSTVO A VZDELANIE.....	36
2.11 SOCIÁLNA SFÉRA .....	36
2.12 ZDRAVOTNÍCTVO .....	37
2.13 ŠPORT.....	37
2.14 KULTÚRA.....	37
2.15 UBYTOVACIE ZARIADENIA .....	39
2.16 STRAVOVACIE A REŠTAURAČNÉ SLUŽBY .....	39
2.17 CESTOVNÝ RUCH .....	39
2.18 REKAPITULÁCIA ROZPOČTU OBCE ZA ROKY 2002– 2006 .....	39
2.19 SAMOSPRÁVA .....	40
<b>3 VÍZIA A POSLANIE OBCE STRETAVA.....</b>	<b>42</b>
<b>4 PRIORITNÉ ROZVOJOVÉ OBLASTI OBCE.....</b>	<b>46</b>
<b>5 SWOT ANALÝZY .....</b>	<b>47</b>
5.1 HOSPODÁRSTVO A VEDECKO-TECHNICKÝ ROZVOJ.....	48
5.2 TECHNICKÁ INFRAŠTRUKTÚRA.....	48
5.3 ŽIVOTNÉ PROSTREDIE.....	50
5.4 SOCIÁLNA OBLASŤ A ZDRAVOTNÍCTVO .....	50
5.5 ŠKOLSTVO A ŠPORT.....	52
5.6 KULTÚRA .....	53
5.7 CESTOVNÝ RUCH A PUBLIC RELATION .....	53
5.8 PROBLÉMOVÁ ANALÝZA – HLAVNÉ ODVETVOVÉ DISPARITY A VYMEDZENIE CIELOVÝCH SKUPÍN SO SÚSTREDENOU PODPOROU OBCE STRETAVA. ....	54
<b>6 STRATEGICKÉ CIELE ROZVOJA .....</b>	<b>59</b>
6.1 HOSPODÁRSTVO A VEDECKO-TECHNICKÝ ROZVOJ.....	60
6.2 TECHNICKÁ INFRAŠTRUKTÚRA.....	61
6.3 ŽIVOTNÉ PROSTREDIE.....	63
6.4 SOCIÁLNA OBLASŤ A ZDRAVOTNÍCTVO .....	64
6.5 INFORMATIZÁCIA OBCE.....	65
6.6 ŠKOLSTVO A ŠPORT.....	66
6.7 KULTÚRA .....	67
6.8 CESTOVNÝ RUCH A PUBLIC RELATIONS .....	68
<b>7 MERATEĽNÉ INDIKÁTORY.....</b>	<b>69</b>
7.1 HOSPODÁRSTVO A VEDECKO-TECHNICKÝ ROZVOJ.....	69
7.2 TECHNICKÁ INFRAŠTRUKTÚRA.....	71
7.3 ŽIVOTNÉ PROSTREDIE.....	73
7.4 SOCIÁLNA OBLASŤ A ZDRAVOTNÍCTVO .....	74
7.6 ŠKOLSTVO A ŠPORT.....	77
7.7 KULTÚRA .....	78
7.8 CESTOVNÝ RUCH A PUBLIC RELATIONS .....	80
<b>8 AKČNÝ PLÁN .....</b>	<b>81</b>
8.1 HOSPODÁRSTVO A VEDECKO-TECHNICKÝ ROZVOJ.....	81
8.2 TECHNICKÁ INFRAŠTRUKTÚRA.....	86
8.3 ŽIVOTNÉ PROSTREDIE.....	90
8.4 SOCIÁLNA OBLASŤ A ZDRAVOTNÍCTVO .....	94
8.6 ŠKOLSTVO A ŠPORT.....	98
8.7 KULTÚRA .....	102
8.8 CESTOVNÝ RUCH A PUBLIC RELATIONS .....	105



<b>9 FINANČNÝ PLÁN PROGRAMU .....</b>	<b>106</b>
9.1 HOSPODÁRSTVO A VEDECKO-TECHNICKÝ ROZVOJ.....	107
9.2 TECHNICKÁ INFRAŠTRUKTÚRA.....	109
9.3 ŽIVOTNÉ PROSTREDIE.....	111
9.4 INFORMATIZÁCIA OBCE.....	113
9.5 SOCIÁLNA OBLASŤ A ZDRAVOTNÍCTVO .....	113
9.6 ŠKOLSTVO A ŠPORT .....	115
9.7 KULTÚRA .....	117
9.8 CESTOVNÝ RUCH A PUBLIC RELATIONS .....	118
<b>10 ZABEZPEČENIE PHSR.....</b>	<b>120</b>
10.1 FINANČNÉ ZABEZPEČENIE PHSR.....	120
10.2 ADMINISTRATÍVNE ZABEZPEČENIE PHSR.....	121
<b>11 MONITOROVANIE PHSR .....</b>	<b>121</b>
11.1 SPÔSOB MONITOROVANIA PHSR .....	121
11.2 VYHODNOCOVANIE A SPÔSOB MODIFIKOVANIA PHSR.....	122
<b>12 ZÁVER.....</b>	<b>123</b>
<b>13 POUŽITÁ LITERATÚRA .....</b>	<b>124</b>



## 1 ÚVOD

Dokument „ Program hospodárskeho a sociálneho rozvoja obce Stretava s výhľadom do roku 2017 (PHSR) je strednodobý strategický dokument, ktorý na základe analýzy hospodárskeho a sociálneho rozvoja obce stanovuje jeho strategické ciele a priority rozvoja. Je prostriedkom na napĺňanie vízie ďalšieho smerovania rozvoja obce. Programom hospodárskeho a sociálneho rozvoja obce Stretava sa uskutočňuje podpora rozvoja na úrovni miestnej samosprávy s dôrazom na sociálnu, ekonomickú a kultúrnu sféru. Je to program cielených opatrení, navrhnutý pre oživenie sociálneho, ekonomického a kultúrneho rozvoja obce Stretava, ktorý na základe výsledkov ročného hodnotenia bude priebežne aktualizovaný a doplňovaný.

Bol spracovaný na základe zákona Národnej rady SR č. 503/2001 Z. z. VZNP o podpore regionálneho rozvoja, ktorý definuje Program hospodárskeho a sociálneho rozvoja obce ako strednodobý programový dokument, obsahujúci analýzu hospodárskeho a sociálneho rozvoja obce, hlavné smery jej vývoja, ustanovenie cieľov, prvoradých potrieb a úloh vo všetkých oblastiach života obce. Súčasťou programu je aj návrh jeho administratívneho a finančného zabezpečenia. Zákon stanovuje aj úlohy, týkajúce sa vypracovávania, schvaľovania, zabezpečenia plnenia a pravidelného vyhodnocovania predmetného programového dokumentu. Pri spracovaní programu boli rešpektované zásady regionálnej politiky vlády Slovenskej republiky a princípy regionálnej politiky Európskej únie zakotvené najmä v nariadení Rady (ES) č. 1266/1999 (nariadenie o štrukturálnych fondoch).

Program sociálneho, ekonomického a kultúrneho rozvoja obce Stretava je súčasťou sústavy základných dokumentov podpory regionálneho rozvoja v Slovenskej republike. Táto sústava je členená na strategické a programové dokumenty vypracovávané na úrovni štátu, sektorov, samosprávnych krajov, regiónov a obcí a programové dokumenty Európskej únie (pre využitie zdrojov predstupových a štrukturálnych fondov).

Podpora regionálneho rozvoja sa uskutočňuje v súlade s programovaním na základe :

- Národného strategického referenčného rámeca 2007 - 2013.
- Program rozvoja vidieka 2007 – 2013.
- Národného plánu regionálneho rozvoja, ktorý je základný strednodobý strategicko – plánovací dokument na rozvoj regiónov vypracovaný spravidla na päť až sedem rokov. Jeho súčasťou je Regionálny operačný program regiónu NUTS III Košického kraja a NUTS II Slovensko – Východ.
- Regionálneho operačného programu, ktorý je strednodobý dokument vypracovaný na úrovni druhého stupňa podľa klasifikácie štatistických územných jednotiek. Regionálny operačný program vypracúvajú samosprávne kraje vo vzájomnej spolupráci v rámci regiónu na úrovni druhého stupňa podľa klasifikácie štatistických územných jednotiek (NUTS II).
- Sektorového operačného programu, ktorý je strednodobý dokument vypracovaný pre vopred určené sektory.
- Programu hospodárskeho rozvoja a sociálneho rozvoja samosprávneho kraja, ktorý je strednodobý programový dokument, je v súlade s cieľmi a prvoradými potrebami ustanovenými v národnom pláne a s podkladom na vypracovanie príslušného regionálneho operačného programu. Jeho vypracovanie zabezpečuje samosprávny kraj.
- Programu hospodárskeho rozvoja a sociálneho rozvoja obce, ktorý je strednodobý programový dokument spracovaný na úrovni obce.
- Národná stratégia trvalo udržateľného rozvoja / Akčný plán trvalo udržateľného rozvoja (NSTUR/APTUR) – ROP prostredníctvom zvyšovania kvality života v regiónoch (posilňovanie inovačných a kohéznych pólov rastu) podporuje polycentrický celoplošný rozvoj územia SR, čím zoslabuje procesy vedúce k trvalo neudržateľnej koncentrácii obyvateľstva do malého počtu centier,
- Koncepcia územného rozvoja Slovenska 2001 (KURS 2001) – rozhodujúci východiskový dokument vo väzbe na ROP, definuje štruktúru osídlenia SR a hierarchiu jeho centier a ťažiskových priestorov, ktoré sú východiskom pre špecifikáciu inovačných a kohéznych pólov rastu NSRR



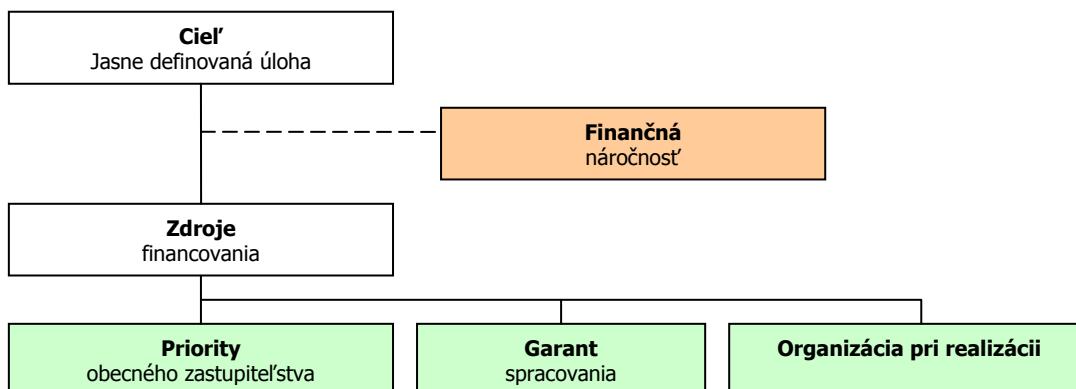
Programové dokumenty Európskej únie pre využitie štrukturálnych fondov tvoria:

- Národný (regionálny) rozvojový plán (RDP – Regional Development Plan), ktorý je hlavným dokumentom pre vyjednanie podpory zo Štrukturálnych fondov Európskej únie.
- Rámec podpory spoločenstva (CSF – Community Support Framework), ktorý bude vytvorený na základe Národného rozvojového plánu v spolupráci s Európskou komisiou, je hlavným dokumentom vymedzujúcim poskytnutie podpory zo štrukturálnych fondov Európskej únie.
- Sektorové operačné programy (SOP – Sectoral Operation Programme), ako taktické dokumenty vytvorené na úrovni ministerstiev, ktoré rozpracovávajú problémové celky stratégií majúcich plošný (celoštátny) charakter, pre ktoré bude žiadané spolufinancovanie zo zdrojov Európskej únie.
- Regionálne operačné programy (ROP – Regional Operation Programme), ako taktické dokumenty, ktoré budú spracované na úrovni regiónov NUTS II a rozpracovávajú tie problémové celky stratégií, pre ktoré bude žiadané spolufinancovanie zo zdrojov Európskej únie.
- Strategické usmernenia Spoločenstva (SUS) – ROP odráža 1 usmernenie SUS t.j. „urobiť Európu a jej regióny atraktívnejším priestorom pre investície a prácu“, a súčasne 3 usmernenie SUS t.j. „vytvorenie väčšieho množstva a kvalitnejších pracovných miest“
- Lisabonská stratégia/Národný plán rozvoja (LS/NPR) – ROP prispieva k zvyšovaniu konkurencieschopnosti/atraktivity regiónov podporou rozvoja regionálnej infraštruktúry v póloch rastu - podrobnejšie je tento súlad popísaný na národnej úrovni v rámci prílohy NSRR 7.2.3,

Jednotlivé strategické dokumenty sú vypracovávané vo vzájomnej nadväznosti a postupnosti.

#### *Implementácia*

Implementácia Programu hospodárskeho a sociálneho rozvoja obce Stretava je zložitý a náročný proces. Za jeho realizáciu so zabezpečením všetkých väzieb na strategické a programové dokumenty SR a EÚ budú zodpovední predstavitelia samosprávy obce Stretava. Návrh spôsobu implementácie bude treba dopĺňať v súlade s organizačnou štruktúrou samosprávneho úradu, jeho kompetenciami v nadväznosti na vývoj v oblasti legislatívy, predovšetkým v oblasti nakladania s finančnými prostriedkami. Pri posudzovaní jednotlivých projektov sme použili procesnú analýzu, ktorej hlavným cieľom bolo analyzovať proces premeny vstupov pomocou použitia súboru finančných, ľudských a technologických zdrojov.



#### *Finančné zabezpečenie*

V zmysle zákona č. 503/2001 Z. z. sa financovanie regionálneho rozvoja realizuje na troch úrovniach: Na mikroregionálnej úrovni je možné rozvojové aktivity financovať jedine združovaním zdrojov nižšej úrovne, čiže obcí. Združenie obcí, ktorého je obec členom, nedisponuje spoločným mikroregionálnym fondom, z ktorého by sa mohli financovať rozvojové aktivity, preto zostavenie finančného plánu realizácie programu momentálne nie je relevantné. V súčasnej situácii je možné rozvojové aktivity financovať buď z rozpočtov jednotlivých obcí v prípade individuálnych projektov alebo združením financií viacerých obcí v prípade spoločných projektov. V prípade financovania projektov majúcich význam v kontexte priorít celého kraja zohráva významnú úlohu Košický samosprávny kraj a financovanie inštitúcií v jeho zriaďovateľskej kompetencii. Ďalšími doplnkovými zdrojmi, ktoré možno definovať na úrovni jednotlivých aktivít sú predovšetkým štrukturálne fondy

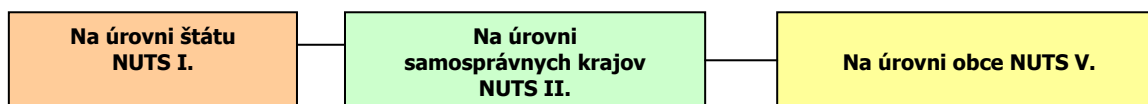


EU. Ich využitie v rámci jednotlivých aktivít je možné stanoviť len indikatívne bez určenia výšky požadovanej podpory s cieľom prispieť ku koordinácii realizácie rozvojových aktivít.

- Pri zostavovaní finančného plánu a zaistiť finančnej podpory je potrebné zamerať sa na tie opatrenia, ktoré sú nedostatočne podporované zo štátneho rozpočtu, alebo nie sú podporované vôbec.
- Pri zabezpečovaní základných potrieb občanov postupuje samospráva podľa zákona číslo 369/1990 Z.z. O obecnom zriadení a v zmysle zákona č. 138/1991 Zb. O majetku obcí v znení neskorších predpisov.
- Na plnenie svojich úloh má obec okrem finančných prostriedkov poukázaných od štátu v rámci delimitácie k dispozícii nasledovné financie: príjmy z miestnych daní a poplatkov, zdroje Štrukturálnych fondov Európskej únie v rámci skráteného programovacieho obdobia 2004 - 2006 a programovacieho obdobia 2007 - 2013.

#### Zdroje a dokumenty

V súlade so snahou Slovenskej republiky o znižovanie rozdielov na úrovni rozvoja jednotlivých regiónov boli východiskom pri príprave Programu hospodárskeho a sociálneho rozvoja obce Stretava nasledovné strategické dokumenty:



#### Podporné materiály

Pri vypracovaní Programu hospodárskeho a sociálneho rozvoja obce Stretava boli použité aj prognostické údaje vypracované Ministerstvom výstavby a regionálneho rozvoja SR. Hlavnou úlohou prognostických údajov je podporiť vypracovanie tohto programu a zabezpečiť tým zvýšenie efektívnosti procesov strategického plánovania a kvality tohto dokumentu. Toto zabezpečenie je dané prepojením Systému strednodobého výhľadu hospodárskeho a sociálneho vývoja a vecnej roviny strategického plánovania.

#### Sústava priorít NSRR 2007 - 2013

Ciele a opatrenia PHSR Stretava boli stanovené aj v súlade so sústavou priorít NSRR 2007 - 2013

Tab. 0A Sústava priorít NSRR pre cieľ Konvergencia		
Strategická priorita	Špecifická priorita	Fond
1. Infraštruktúra a regionálna dostupnosť	1.1 Regionálna infraštruktúra	ERDF
	1.2 Environmentálna infraštruktúra a ochrana životného prostredia	ERDF + KF
	1.3 Dopravná infraštruktúra a verejná osobná doprava	ERDF + KF
2. Znalostná ekonomika	2.1 Informatizácia spoločnosti	ERDF
	2.2 Výskum a vývoj	ERDF
	2.3 Infraštruktúra vysokých škôl	ERDF
	2.4 Podpora konkurencieschopnosti podnikov a služieb najmä prostredníctvom inovácií	ERDF
	2.5 Modernizácia zdravotníctva	ERDF
3. Ľudské zdroje - zamestnanosť, sociálna inklúzia a vzdelávanie	3.1 Moderné vzdelávanie pre znalostnú spoločnosť	ESF
	3.2 Podpora rastu zamestnanosti a sociálnej inklúzie	ESF
4. Technická pomoc (horizontálna)		ERDF

Tab. 0B Sústava priorít NSRR pre cieľ Regionálna konkurencieschopnosť a zamestnanosť		
Strategická priorita	Špecifická priorita	Fond
1. Infraštruktúra a regionálna dostupnosť	1.1 Regionálna infraštruktúra	ERDF
	1.2 Environmentálna infraštruktúra a ochrana životného prostredia	ERDF
2. Znalostná ekonomika	2.1 Informatizácia spoločnosti	ERDF
	2.2 Výskum a vývoj	ERDF





	2.3 Infraštruktúra vysokých škôl	ERDF
	2.4 Podpora konkurencieschopnosti podnikov a služieb najmä prostredníctvom inovácií	ERDF
3. Ľudské zdroje - zamestnanosť, sociálna inklúzia a vzdelávanie	3.1 Moderné vzdelávanie pre znalostnú spoločnosť	ESF
	3.2 Podpora rastu zamestnanosti a sociálnej inklúzie	ESF

**Tab. 0C Horizontálne priority NSRR**

A. marginalizované rómske komunity
B. rovnosť príležitostí
C. trvalo udržateľný rozvoj
D. informačná spoločnosť

### Zoznam operačných programov NSRR

Priority NSRR sa budú implementovať cez nasledujúcich **11 operačných programov** v rámci jednotlivých cieľov kohéznej politiky EÚ:

- **šesť operačných programov v rámci cieľa Konvergencia**, z toho:
  - štyri operačné programy spolufinancované z ERDF pokrývajúce celú SR okrem Bratislavského kraja (Regionálny operačný program, OP Informatizácia spoločnosti, OP Konkurencieschopnosť a hospodársky rast a OP Zdravotníctvo)
  - dva operačné programy spolufinancované z ERDF a KF pokrývajúce celú SR vrátane Bratislavského kraja<sup>1</sup> (OP Doprava a OP Životné prostredie)
- **tri operačné programy spoločné pre obidva ciele – cieľ Konvergencia i cieľ Regionálna konkurencieschopnosť a zamestnanosť**, t.j. pokrývajúce celú SR vrátane Bratislavského kraja – jeden spolufinancovaný z ERDF (OP Výskum a vývoj) a dva z ESF (OP Zamestnanosť a sociálna inklúzia a OP Vzdelávanie)
- **jeden Operačný program Technická pomoc** v rámci cieľa Konvergencia pokrývajúci *horizontálne aktivity*, za ktoré je zodpovedný centrálny koordinačný orgán pre NSRR (príprava, riadenie, monitorovanie, hodnotenie, informovanosť, posilňovanie administratívnych kapacít); aktivity finančného riadenia, ktoré zabezpečuje certifikačný orgán a aktivity súvisiace s overovaním riadiacich a kontrolných systémov, vydávaním vyhlásení o ukončení pomoci a kontrolou vzorkových operácií, ktoré zabezpečuje orgán auditu. Komplementárne bude v rámci každého operačného programu vyčlenená finančná alokácia na technickú pomoc vzťahujúcu sa na *špecifické aktivity* príslušného riadiaceho orgánu a sprostredkovateľských orgánov pod riadiacim orgánom;
- **jeden operačný program** spolufinancovaný z ERDF **v rámci cieľa Regionálna konkurencieschopnosť a zamestnanosť** pre Bratislavský kraj.

**Tab. 0D Zoznam operačných programov**

	Operačný program	RO	SO/RO prvej úrovne	fond
1.	Regionálny operačný program	MVRR SR	regionálne SO/RO na úrovni NUTS 2, resp. NUTS 3	ERDF
2.	Životné prostredie	MŽP SR	-	ERDF, KF
3.	Doprava	MDPT SR	-	ERDF, KF
4.	Informatizácia spoločnosti	ÚV SR	-	ERDF
5.	Výskum a vývoj <sup>2</sup>	MŠ SR	Agentúra MŠ SR pre štrukturálne fondy EÚ	ERDF
6.	Konkurencieschopnosť a hospodársky rast	MH SR	-	ERDF
7.	Zdravotníctvo	MZ SR	-	ERDF
8.	Zamestnanosť a sociálna inklúzia <sup>3</sup>	MPSVR SR	implementačná agentúra pre sociálnu politiku	ESF
9.	Vzdelávanie <sup>4</sup>	MŠ SR	Agentúra MŠ SR pre štrukturálne fondy EÚ, MZ SR	ESF
10.	Technická pomoc	MVRR SR	-	ERDF

<sup>1</sup> pričom prioritné osi spolufinancované z ERDF sa vzťahujú na celú SR okrem Bratislavského kraja a prioritné osi spolufinancované z KF sa vzťahujú na celú SR vrátane Bratislavského kraja

<sup>2</sup> v oblasti výskumu a vývoja zahŕňa i cieľ Regionálna konkurencieschopnosť a zamestnanosť

<sup>3</sup> zahŕňa i cieľ Regionálna konkurencieschopnosť a zamestnanosť

<sup>4</sup> zahŕňa i cieľ Regionálna konkurencieschopnosť a zamestnanosť





11.	Bratislavský kraj	MVRR SR	-	ERDF
-----	-------------------	---------	---	------

PHSR sa skladá z hlavného dokumentu a príloh, ktoré sú jeho neoddeliteľnou súčasťou.

**Hlavný dokument :**

1. *Úvod* - charakterizuje PHSR a proces jeho tvorby
2. *Základná charakteristika obce* - obsahuje najdôležitejšie charakteristické údaje podľa jednotlivých oblastí života obce.
3. *Vízia obce* - obsahuje stručnú charakteristiku prioritných cieľov rozvoja obce.
4. *Prioritné rozvojové oblasti obce* - obsahuje prioritné oblasti rozvoja obce na základe všeobecného konsenzu.
5. *SWOT analýzy* - obsahuje hodnotenie jednotlivých prioritných oblastí obce z hľadiska jeho silných a slabých stránok, príležitostí a ohrození, poukazujúc na disparity – rozdielnosti medzi stávajúcim využitím a potenciálom rozvoja.
6. *Strategické ciele rozvoja* - definuje strategický zámer, jednotlivé strategické ciele rozvoja podľa prioritných rozvojových oblastí a opatrenia na ich zabezpečenie.
7. *Merateľné indikátory* - monitorovanie Programu hospodárskeho a sociálneho rozvoja obce sa vykonáva na základe súboru indikátorov priradených k jednotlivým cieľom a opatreniam (ktoré môžu byť priebežne konkretizované). Indikátory podporujú oprávnenosť verejných výdavkov na jednotlivé opatrenia a zároveň preukazujú ekonomickú účinnosť realizovaných verejných výdavkov.
8. *Akčný plán* - je konkrétny a záväzný harmonogram činností súvisiacich s rozvojom obce v jednotlivých oblastiach sociálno-ekonomického rozvoja, vychádza zo stratégie, je jej logickou súčasťou a realizuje sa prostredníctvom konkrétnych nosných a podporných projektov. Akčný plán obsahuje záväzky týkajúce sa plnenia jednotlivých úloh ako aj zoznam inštitúcií zodpovedných za ich plnenie, predpokladané zdroje financovania, predpokladané objemy rozpočtov, dopad na rozpočet relevantného subjektu, ako aj stav momentálnej pripravenosti projektov. Súčasťou akčného plánu je predpokladaný časový harmonogram.
9. *Finančný plán programu* - predstavuje predpokladaný plán realizácie programu s indikatívne stanovenými výškami rozpočtu.
10. *Zabezpečenie PHSR* - predstavuje definovanie finančných zdrojov, ktoré budú použité na realizáciu programu, ako aj stanovenie administratívnych kapacít, ktoré by mali realizáciu programu hodnotiť, program aktualizovať, atď..
11. *Monitorovanie PHSR* - definuje subjekty poverené monitorovaním programu.
12. *Záver* - stručné zhodnotenie dokumentu, ktorý je otvoreným materiálom, pravidelne ročne vyhodnocovaným a aktualizovaným.



## 2 ZÁKLADNÁ CHARAKTERISTIKA OBCE

Z hľadiska administratívneho členenia je obec Stretava súčasťou okresu Michalovce a Vyššieho územného celku Košice.

Tab. 1 Základná charakteristika obce Stretava	
Kód obce	523119
Názov okresu	Michalovce
Názov kraja	Košický
Štatút obce	obec
PŠČ	072 13
Telefónne smerové číslo	056
Prvá písomná zmienka o obci - meste - rok	1266
Nadmorská výška obce - mesta v m	102
Celková výmera územia obce [m <sup>2</sup> ]	7 747 501
Hustota obyvateľstva na km <sup>2</sup>	83
Zdroj: ŠÚ SR	

Nadmorská výška obce je 102 m.n.m. a radí sa k nízko položeným obciam. Celková výmera územia presahuje 7,74 mil. m<sup>2</sup>. Z hľadiska hustoty osídlenia patrí obec k stredne zaľudneným obciam.

### 2.1 HISTÓRIA OBCE

Najstaršie priame písomné správy o stretavskom území a dedine pochádzajú z polovice 13. storočia, kedy aj okolitá krajina bola trvalou súčasťou uhorského kráľovstva. O Stretavskom potoku je doklad v listine z roku 1244 (aqua Zyrtua). Jeho horná a stredná časť bola hranicou medzi feudálnym panstvom Michalovce a revíštianskym majetkom, neskôr panstvom Jasenov.

Najstaršia správa o dedine je z roku 1266, kedy desať hradníkov hradu Uh predalo stretavský majetok šľachticovi Filovi a jeho synom. Už v prvej polovici 14. storočia mali v dedine kúriu a názov Stretavy používali v prídomku – priezvisku (de Zirutua).

V písomnostiach od 13. storočia sa názov dedina Stretava vyskytuje vo viacerých pravopisných obmenách už maďarizovaných tvarov Zyrtwa, Zerethwa, ktoré pochádzajú z pôvodného slovenského názvu Stretava. Časť desiatku od stretavských farníkov patrila v 13. a 14. storočí kanonikom Jágerskej kapituly. Kostol bol v dedine dokázateľne v prvej polovici 14. storočia a pravdepodobne aj pred 14. storočím. Od rozšírenia reformácie, od roku 1586 a v prvej polovici 17. storočia v tamomšom kostole vysluhovali bohoslužby po slovensky protestantskí kazatelia.

V 15. a 16. storočí Stretavu držali postupne šľachtici z Michaloviec, Šóšovci, zemanovia z Kalnišťa, Sv. Jána a iní. Na prelome 16. a 17. storočia bola Stretava stredne veľkou dedinou. Okrem poddaných tam žilo aj kalvínske osadenstvo fary. V 17. a najmä začiatkom 18. storočia poddaných opäť prudko ubúdalo. Roku 1715 boli v Stretave len tri sedliacke domácnosti, v roku 1720 už nijaká poddanská domácnosť. Bývali v nej však zemanovia. Neskôr obnovená dedina mala v druhej polovici 18. storočia opäť slovenské obyvateľstvo. Prvá vlna prisťahovalectva zasiahla dedinu v 20-tych a 30-tych rokoch 18. storočia. Vrstva poddaných sa členila na sedliakov, želiarov a podželiarov.

Najrozšírenejšou bola robotná renta a naturálna daň. Sídliť tu aj príslušníci nižšej šľachty – zemanovia. Medzi najvýznamnejšie rody patrila pozdišovská vetva rodu boršodských Sirmaiovcov. Za rodové sídlo si vybrala pozdišovský kaštieľ. V roku 1749 väčšina reformovaných Stretavčanov slúžila statkárovi zemepánovi Kováčovi (Kovács, Kováts). Rímskokatolíci zas rodine Večejovcov (Vécsey).

V Užskej stoli prebehla v období rokov 1771-1774 tereziánska urbárska regulácia. Skončila sa zavedením celokrajinského urbára v 70-tych rokoch 18. storočia. V roku 1782 v našich končinách sa uskutočnilo prvé vojenské mapovanie známe pod názvom jozefínske mapovanie: Obec je na mape zachytená pod názvom Nagy Szeretva, ale i pod slovenským názvom Velka. V roku 1848 bolo zrušené poddanstvo.



V 18. storočí písomné pramene uvádzali obec pod názvami Nagy-Szeretva a Nagy-Szeretwa. V ďalšom storočí pisári zaznamenali pomenovania Nagy-Szeretva, Welká Stretawa, Welika Stretawa a Nagyszeretva. Od roku 1920 má oficiálny názov Stretava, ale medzi ľuďmi ešte dlhodobo pretrvávali staré dlhodobo zaužívané pomenovania. V roku 1828 žilo v Stretave 610 obyvateľov. V nasledujúcich rokoch stav mierne kolísal. Dermografický vývoj negatívne ovplyvnili udalosti cholerovej epidémie v roku 1831, ďalšie hromadné nákazy, vystaňovalectvo, prvá a druhá svetová vojna.

Podľa prvého sčítania na území Slovenska z roku 1921 v obci žili československí štátni príslušníci a jeden cudzinec. K „československému“ národu sa prihlásilo 499 a k maďarskej národnosti 44 občanov. Prevažnú časť obyvateľov tvorili Slováci. Málo početnú českú národnosť reprezentovali štátom platení intelektuáli, napríklad učitelia. K maďarskej národnosti sa prihlásili predovšetkým občania izraelského vierovyznania a kalvínski veriaci – bývalí šľachtici, zemaní. Gréckokatolícki veriaci sa hlásili zo Slovákov.

Dedina pred rokom 1849 patrila do pavlovského slúžnovského obvodu Užskej stolice s centrom v Užhorode. Po rozpade Rakúsko-Uhorska v roku 1918 a následnom vzniku Československa okres Veľké Kapušany pričlenili k Zemplínskej župe so strediskom v Michalovciach. Po jej zrušení vznikla v roku 1923 župa č. XX (Košická župa, Košická veľžupa). V roku 1928 župy nahradilo krajinské zriadenie. V období vojnového Slovenského štátu Stretava prislúchala k okresu Michalovce. Po jej oslobodení obec opäť patrila k pôvodnému okresu Veľké Kapušany a pod nový Prešovský kraj. Od roku 1961 patrí do okresu Michalovce v rámci ktorého v Československu prináležala pod Košický kraj. Zmenu sme nezaznamenali ani po vzniku Slovenskej republiky 1. januára 1993.

Obecná samospráva bola spočiatku veľmi jednoduchá. Reprezentantmi obce boli až do druhej polovice 19. storočia richtár a traja až štyria prísažní. Samospráva bola veľmi obmedzená a posledné slovo mali až do zrušenia poddanstva v Uhorsku zemepáni. Po reforme obecného zriadenia v Uhorsku v 70-tych a 80-tych rokoch 19. storočia orgán samosprávy reprezentovalo obecné zastupiteľstvo, obecná rada a starosta. V marci roku 1939 vznikol vojnový Slovenský štát. V rokoch 1940 – 43 na čele dediny stál menovaný vládny komisár a niekoľko členné komisárstvo. Po oslobodení (26. novembra 1944) úlohy autonómnej správy prevzal národný výbor a po roku 1989 obecný úrad.

Po vzniku Československa začala cieľavedomá kolektivizácia poľnohospodárstva a vytvárali sa predpoklady socializácie vidieka. V roku 1950 založili miestni poľnohospodári menšinové JRD, ktoré však po niekoľkých mesiacoch zaniklo. O dva roky ho nahradilo väčšinové JRD. V roku 1953 zasiahla obec veľká povodeň. Voda akoby symbolicky odplavila pokrokovú družstevnú myšlienku. Snaha o obnovenie väčšinového družstva trvala štyri roky. V roku 1957 ho založili znova. V roku 1973 došlo k zlúčeniu družstva s ďalšími tromi, ktoré spolu vytvorili ekonomicky silné JRD Československo – vietnamského priateľstva s centrom v Palíne.

Postupne sa budovalo obchodné stredisko Jednoty, Pohostinstvo, Materská škôlka a ohradila sa škola, farský pozemok, kalvínsky kostol, cintorín. Vybudovala sa asfaltová cesta.

Dobrovoľný hasičský zbor mal pri svojom vzniku v roku 1925 dvadsať členov. V prípade požiaru slúžila hasičským dobrovoľníkom ručná striekačka, ktorú v roku 1936 nahradila prvá motorová. Hasiči sa starali o výchovu dorastu, ale aj kultúrno-výchovnú činnosť. V 70-tych rokoch v prípade potreby už zasahovala moderná motorová striekačka pre ktorú požiarnici vybudovali novú požiarňu zbrojnicu.

Pokračovateľom zboru je základná organizácia Zväzu požiarnej ochrany, ktorá mala v roku 1990 40 členov, z toho štyri ženy. Z ďalších organizácií činných po roku 1948 boli najaktívnejšie Zväz československo-sovietskeho priateľstva, Slovenský zväz žien, Československý červený kríž a Socialistický zväz mládeže.

Od 10. februára 1990 v obci úspešne pracuje základná organizácia Slovenského zväzu chovateľov. Organizácia vyvíja bohatú činnosť. Vďaka dobrým chovom získali už významné ocenenia na okresných, ale aj celoštátnych výstavách.



V 90-tych rokoch pribudla nová tribúna a ihrisko a pristúpilo sa ku komplexnej rekonštrukcii rozvodov elektrickej energie. V roku 1996 tu ukončili prestavbu bývalej základnej školy na budovu Miestneho spoločensko-kultúrneho strediska a v roku 1998 začala výstavba „Siene nádeje“.

## 2.2 PRÍRODNÉ POMERY

### Vymedzenie územia, geografická poloha

Chotár obce Stretava sa rozprestiera na rozmezí Laborecnej roviny a Kapušianskych pláňav. Obec Stretava leží na širokej nive rieky Laborec. Stred obce sa nachádza vo výške 104 metrov n. m. Celková rozloha obce je 7,7 mil.m<sup>2</sup>. Na západe susedí kataster obce Stretava s katastrom obce Palín, z východu susedí s obcou Pavlovice nad Uhom. Severnou časťou obce prechádza komunikácia, cesta II. triedy č. 555..

### Geomorfológia

Východoslovenská nížina, do ktorej obec Stretava spadá, predstavuje intenzívne poklesávajúcu panvu vyplnenú neogennými a sčasti i kvartérnymi sedimentmi. Redepónované sedimenty tvoriav súčasnosti íly, piesky, štrky, čiastočne tufy a tufity. Jednotlivé tektonické kryhy tvoriace panvunepoklesávali rovnomerne. Poklesnuté časti sú vyplnené až 60 m mocnými polohami kvartérnychštrkov, ílov a pieskov. Na povrchu ich prekrývajú pokrovy spraší a sprašových hĺn. Poklesy voVýchodoslovenskej nížine majú za následok aj vejárovitý tvar riečnej siete. Obec Stretava je súčasťou Východoslovenskej roviny. Zo severu zasahuje do oblasti pohorie Vihorlat.

#### *Vihorlat*

Vihorlat je napriek nevel'kej rozlohe a nadmorskej výške impozantné sopečné pohorie. Vypína sa nad rozsiahlou Východoslovenskou nížinou a jeho najvyššie vrcholy presahujú výšku 1000 metrov. Geologicky väčšina územia patrí ku neovulkanitom Vihorlatských vrchov. Kráterové časti stratovulkánu sa nachádzajú v oblasti jazera Morské oko a v pramenných oblastiach Porubského potoka. Vystupujú tu najmä andezity a ich vulkanoklastické ekvivalenty.

Vihorlat patrí medzi najlesnatejšie pohoria Slovenska s prevahou listnatých, najmä bukových lesov. Z drevín má najväčšie zastúpenie buk, ktorý vytvára spolu s dubom, jaseňom, javorom a jedľou v rámci vegetačnej stupňovitosti lesné spoločenstvá.

Jeho geografická poloha a osobitný geologický vývoj podmienili vznik takých prírodných zvláštností ako sú napríklad jazero Morské oko, Sninský kameň, vrchoviskové rašeliniská i spoločný výskyt rastlinných druhov západokarpatskej, východokarpatskej a panónskej flóry. Z chránených druhov sa tu vyskytuje bleduľa jarná karpatská, telekia ozdobná, prilbica chľapatoplodá a iné. Na severnej strane Vihorlatu rastú horské druhy ako napr. soldanelka karpatská, kým na južných svahoch sa vyskytujú lesostepné spoločenstvá s teplomilnými druhmi.

Vplyv Východoslovenskej nížiny a Východných Karpát sa prejavuje aj v zložení živočíšstva Vihorlatu. Podľa doterajších poznatkov sa v oblasti vyskytuje vyše 2000 druhov bezstavovcov. Zo stavovcov sú to napríklad mlok karpatský, mlok vrchovský, užovka stromová, ako aj takmer 100 druhov hniezdiacich vtákov, napríklad bocian čierny, včelár obyčajný, orol krikl'avý, hadiar krátkoprstý, sova dlhochvostá. Veľkým bohatstvom vihorlatských lesov je prítomnosť šeliem - vlka, rysa, mačky divej a vydry.

### Geologická stavba

Centrálnu časť oblasti tvoria neogéne panvy. Severný časť územia zastúpená pohorím Vihorlat, je tvorená neogennými vulkanitmi.

#### *Neogéne panvy*

Koncom paleogénu poslednými vrásovými pohybmi sa vyvrásnilo flyšové pásмо, ktoré bolo vyzdvihnuté nad morskú hladinu a pripojené k spevnenej jednotke Centrálnych Západných Karpát. Počas neogénu sa tieto vyzdvihovali vo forme megaantiklinál a hrástí. V ich predpolí vznikla úzka klesajúca zóna - čelná karpatská predhlbeň.



Okrem predhlbne prenikalo do oblasti Karpát od juhu neogénne more, pričom jeho pobrežie a existencia sa často menili. Moria sa postupne vysladzovali, menili sa na panvy, jazerá a lagúny so sladkou vodou. V mladšom neogéne - pliocéne väčšina má už sladkú vodu. V panvách sa usadzovali teda morské, neskôr sladkovodné usadeniny mechanického, chemického, čiastočne aj organogénneho pôvodu. Koncom neogénu jednotlivé panvy zanikali v súvislosti s tektonickými pohybmi, klimatickými zmenami a vznikom riečnej siete. V určitých centrách sa začala aktivizovať vulkanická činnosť, ktorá spôsobila usadzovanie aj pyroklastického materiálu za vzniku vulkanogénno-sedimentárnych hornín (tufitov).

V neogéne sa nasunuli posledné príkrovy flyšového pásma na okraj čelnej predhlbne, vyplnenej sedimentami.

Neogénne sedimenty sa vyskytujú v Západných Karpatoch v tzv. vonkajších a vnútorných panvách. Medzi vonkajšie patria: čelná karpatská predhlbeň, Viedenská panva s ložiskami hnedého uhlia (Hodonín, Kyjov Dubňany), ropy a zemného plynu (Gbely, Veľké Leváre, Hodonín) a Panónska panva. Poslednú predstavujú výbežky Podunajskej panvy, Juhoslovenskej panvy s ložiskami hnedého uhlia (Veľký Krtíš), ložiskami v poltárskej formácii (štrky, piesky, žiaruvzdorné íly a rozsiahlym výlevom čadičov (Filákov) a Východoslovenskej panvy s ložiskami sadrovca a kuchynskej soli (Solivar, Zbudza). Vnútrohorské panvy sa nachádzajú vo vnútri Centrálnych Západných Karpát a to v Turčianskej, Hornonitrianskej (so slojmi hnedého uhlia v Handlovej a Novákoch), Žiarskej (s ložiskami limnokvarcitov v Starej Kremnici) a Zvolenskej kotline, Horehronskom podolí a inde.

V období štvrtohôr (kvartér) je už naše územie súšou. Všetky jazerá a panvy sa vysladili a začal sa vývin riečnej siete, podobný dnešnému. Vznikali riečne usadeniny, modelovali sa svahy pohorí, vznikali rôzne tvary dolín. Pre vznik sedimentov a modeláciu povrchu bolo dôležité kolísanie podnebia, zapríčinené ľadovými dobami - glaciálmi (biber, donau, günz, mindel, riss a würm), ktoré sa striedali s medziľadovými dobami - interglaciálmi. Počas glaciálov vznikali vysokohorské ľadovce vo vyšších polohách Západných Karpát, ktoré zanechali na našom území sedimenty (morény, fluvioglaciálne sedimenty) a zároveň aj stopy eróznej činnosti (trógy, kary a pod.). Prebiehala tiež intenzívna eolická (veterná) činnosť, ktorá sa prejavila v nížinných oblastiach usadzovaním pieskov a spraší (Záhorská, Podunajská, Východoslovenská nížina).

Podzemnou činnosťou vznikali jaskynné útvary vo vápencových útvaroch (Demänovské jaskyne, Harmanecká a Bystrianska jaskyňa, Domica a mnoho ďalších). Pozdĺž zlomov vystupovali karbonátové roztoky, z ktorých sa na povrchu usadzovali a ešte aj usadzujú travertíny (Bešeňová, Mičiná, Gánovce, Dreveník, a i.). Zlomy, ktoré vznikali tektonickými pohybmi slúžili aj ako výstupné cesty najmladšiemu - čadičovému vulkanizmu (Cerová vrchovina, Nová Baňa a i.) ako aj prenikaniu - výstupu početných minerálnych vôd na Slovensku. Tektonickými pohybmi pri výzdvihu pohorí sa zvýšila erózna činnosť riek a aktivizovali sa svahové procesy (soliflukcia - tečenie pôdy, gravitačné pohyby) za vzniku svahových sedimentov.

K organickým sedimentom kvartéru patria rašeliný (slatinné, vrchoviskové) vytvorené z rastlinných zvyškov vo vlhkom prostredí, ktoré znemožňovalo ich rozklad (Oravská kotlina, Záhorská, Podunajská, **Východoslovenská nížina** a inde.).

Významnými kvartérnymi sedimentami sú aluviálne štrkopieskové náplavy riek, tvoriace sa v najmladšom období kvartéru - holocéne. Nad nimi sa nachádzajú ešte pleistocénne terasové sedimenty riek (štrkopiesky).

#### *Neogéne vulkanity*

Neogénne vulkanity vystupujúce najmä v oblasti stredného, južného a východného Slovenska sú súčasťou rozsiahlejšieho vulkanického areálu karpatského oblúka a panónskeho bazénu. Ich sa spája s procesmi subdukcie a zaoblúkovej extenzie v priebehu neogénneho vývoja karpatského oblúka. Stredno až vrchnomiocénne (16,5 - 9 miliónov rokov) alkalicko-vápenaté vulkanity orogénneho typu sú reprezentované multimodálnou asociáciou od bazaltov po ryolity - prevládajú intermediálne pyroxenické, amfibolicko-pyroxenické, pyroxenicko-amfibolické a biotiticko-amfibolické andezity a kyslé ryodacity a ryolity. Vulkanity sa vyvíjali na súši, resp. v plytkomorskom prostredí. Pre





andezitové vulkanity je charakteristická stratovulkanická stavba striedajúcich sa lávových prúdov, hyaloklastických brekcií, pyroklastických brekcií, tufov a hrubých epiklastických brekcií, ktorá v distálnej zóne prechádza do komplexov epiklastických konglomerátov a pieskovcov. V centrálnej zóne stratovulkánov erózia odkryla subvulkanické úrovne s intruzívnymi telesami dioritov, granodioritov a dioritových až granodioritových porfýrov sprevádzaných prejavmi hydrotermálnych premien a rudnej mineralizácie. Synvulkanická extenzia v oblasti stredoslovenských neovulkanitov sa prejavila vývojom vulkanotektonických grábenov sprevádzaných aktivitou bazaltických andezitov a diferencovaných hornín kyslejšieho zloženia. U štiavnického stratovulkánu došlo k vývoju mohutnej kaldery. Pre kyslé andezity, dacity, ryodacity a ryolity je charakteristická forma extruzívnych dómov a krátkych lávových prúdov, sprevádzaných akumuláciami hrubých brekcií a tufov, vo väčšej vzdialenosti a v morskom prostredí tiež epiklastických konglomerátov a pieskovcov. Pliocénne až kvartérne (8 - 0,1 miliónov rokov) alkalické vulkanity v oblasti južného a stredného Slovenska sú reprezentované najmä alkalickými olivinickými bazaltami a nefelinickými bazanitmi, ktoré vystupujú vo forme dajok, nekov, maarov, diatrém, troskových kužeľov a lávových prúdov. Najmladším prejavom vulkanizmu na Slovensku s vekom okolo 130 000 rokov je vulkán Pútkov vršok pri Novej Bani.

### **Pôdne pomery**

Geologické substráty sú na tomto území priaznivé, najmä ak ich posudzujeme z hľadiska pôd, ktoré na nich vznikli. Priestorová diferenciácia pôd katastrálneho územia v okolí obce Stretava je výsledkom vzájomného pôsobenia pôdotvorných hornín, foriem reliéfu a podzemnej vody. Podmienená je predovšetkým dominantným zastúpením spraší, ale aj výskytom fluvialných, deluvialno-fluvialných a deluvialných sedimentov. Vývoj pôd bol ovplyvnený aj procesmi a formami exogénnej morfogenézy prebiehajúcimi v neskorom wurme a holocéne. Pozdĺž tokov ako dôležitý pôdotvorný činiteľ pôsobila povrchová a podzemná voda.

#### *Sorpčná schopnosť pôdy*

Podľa mechanizmu pútania látok možno v pôde rozlíšiť niekoľko typov sorpcie:

- mechanickú sorpciu, ktorá spočíva v mechanickom zadržiavaní hrubodisperzných častíc v póroch pôdy;
- fyzikálnu (adsorpciu), ktorá je podmienená povrchovými javmi na rozhraní fáz, zapríčiňujúcimi zmeny koncentrácie plynov, kvapalín, elektrolytov i neelektrolytov;
- fyzikálno-chemickú (výmennú) sorpciu, ktorá sa uskutočňuje výmenou iónov medzi pôdnym koloidným komplexom a pôdnym roztokom v ekvivalentných pomeroch;
- chemickú (adsorpciu), ktorej podstatou je nevratné pútanie predovšetkým aniónov, schopných tvoriť málo rozpustné alebo nerozpustné zlúčeniny, ktoré sa po vyzrážaní môžu zadržiavať aj mechanicky;
- bioakumuláciu, ktorá spočíva v prijímaní biogénnych prvkov koreňmi rastlín a mikroorganizmami, vyznačujúcu sa vlastným charakterom selektivity.

#### *Katiónová výmenná schopnosť pôdy*

Katiónovú výmennú schopnosť pôdy charakterizuje katiónová výmenná kapacita (CEC, ang. cation exchange capacity). Je to vlastnosť pôdy, ktorá závisí od mineralogického zloženia, disperzity, obsahu humusu a reakcie prostredia. Udáva sa v miliekvivalentoch výmenných katiónov na 100 gramov suchej pôdy. Pôdy, ktoré majú v sorpčnom komplexe sorbované výhradne bázické a alkalické katióny, označujú sa za sorpčne nasýtené. Pôdy obsahujúce aj vyšší podiel výmenného vodíka a hliníka sa označujú ako nenasýtené. Vysokú katiónovú výmennú kapacitu majú napríklad humínové kyseliny alebo montmorillonit. Veľmi nízku katiónovú výmennú kapacitu má kaolinit.

#### *Štruktúra pôdneho fondu*

Veľká časť katastrálneho územia leží nad vymedzenou lokalitou zemného plynu, nad chráneným ložiskovým územím a nad dobývacím priestorom zemného plynu. Hranice chránených ložiskových území sú vyhlásené obvodným banským úradom. Veľké množstvo sond a vrtov v tomto území, vrátane plynovodov, majú svoje ochranné a bezpečnostné pásma, ktorých ochrana vyplýva zo zákona. Hlavnými činiteľmi narušujúcimi ekologickú stabilitu riešeného územia sú EVO Vojany a poľnohospodárska veľkovýroba.



**Tab. 2 Štruktúra pôdneho fondu v obci**

Druh pôdy	1994		1999	
	ha	%	ha	%
<b>Poľnohospodárska pôda</b>	<b>586,49</b>	<b>67,6</b>	<b>653,6</b>	<b>84,9</b>
Poľnohospodárska orná pôda	373,40	52,62	441,0	57,3
Poľnohospodárska pôda – záhrady	30,99	4,37	30,9	4,0
Poľnohospodárska pôda – ovocný sad	0,00	0	0	0
Poľnohospodárska pôda – trvalý trávny porast	182,10	25,66	181,7	23,6
<b>Nepoľnohospodárska pôda</b>	<b>123,11</b>	<b>17,35</b>	<b>116,1</b>	<b>15,1</b>
Nepoľnohospodárska pôda – lesný pozemok	9,08	1,28	9,1	1,2
Nepoľnohospodárska pôda – vodná plocha	5,09	0,72	45,1	5,9
Nepoľnohospodárska pôda – zastavaná plocha	31,75	4,47	48,5	6,3
Nepoľnohospodárska pôda – ostatné plochy	32,39	4,56	13,4	1,7
<b>Celková výmera obce</b>	<b>709,60</b>	<b>100</b>	<b>769,7</b>	<b>100</b>

PHSR Stretava

Pôdne pomery Zemplína sú pestré. Vo Východoslovenskej nížine na širokých riečnych nivách sú nívne pôdy **fluvizeme** a lužné pôdy **čiernice**. Na sprašiach vznikli ilimerizované pôdy, **luvizeme**, miestami hnedozeme a **černozeme**. V Slanských a Zemplínskych vrchoch prevažujú na silikátových horninách hnedé lesné pôdy kambizeme. Vo Vihorlatských vrchoch sa vyskytujú hnedé lesné pôdy a v ich západnej časti na vápencoch a dolomitoch rendziny.

### ČERNOZEM

Má molický černozečný horizont ktorý prechádza cez prechodný horizont do karbonátových substrátov týmito substrátmi sú najčastejšie spraše alebo karbonátové aluviálne sedimenty. Vyskytujú sa v podmienkach suchej klímy s evapotranspiratívnym vodným režimom nadbytok vápnika vplýva na stabilizáciu humusových látok ktoré sú nepohyblivé, čo má zároveň vplyv na stabilizáciu podnej štruktúry. Subtypy černozeč typická bez ďalších diagnostických horizontov a ich náznakov, černozeč arenická na piesočnatých substrátoch, černozeč pelická na ilovitých substrátoch bez vertikálnych znakov, černozeč hnedozemná s náznakmi luvického horizontu černozeč kambizemná s náznakmi kambického horizontu, černozeč čiernicová s oxidačnými znakmi glejového horizontu v C horizonte a černozeč pseudoglejová s náznakmi mramoraného horizontu sú najviac rozšírené na sprašových pahorkatinách na podunajskej rovine sa černozeč viažu aj na aluviálne stroholocénne sedimenty a lokálne v kotlinách na zavápnenej spraši podobné sedimenty. Obsah humusu v A horizonte je do 3% kvalita humusu je priaznivá pôdna reakcia je neutrálna až slabo alkalická celková sorpčná kapacita kolíše. Sorpčný komplex je plne nasýtený. Tieto pôdy majú priaznivé i fyzikálne a biologické vlastnosti. Černozeč patria k našim najúrodnejším podam preto sa v poľnohospodárstve intenzívne využívajú vhodné sú na pestovanie veľmi širokého sortimentu plodín čo určuje aj ich spätosť s vhodnými klimatickými oblasťami v suchších oblastiach a rokoch trpia nedostatkom vlhky

### ČIERNICA

Tohoto typu majú molický čiernicový a horizont ktorý na rozdiel od černozeč vzniká v hydromorfnejších podmienkach nachádzajú sa na aluviálnych sedimentoch v miestach kde dochádza k prínosu nových aluviálnych náplavoch a kde hladina podzemnej vody je hlbke do 3 m humusový horizont je hrubý do 1m. vysoká hladina podzemnej vody okrem výraznej akumulácie vysokokondenzovaných organických látok podmienuje aj glejovatenie a v prípade že je silne mineralizovaná aj zasolovanie a slancovanie pôd. Čiernica má sedem subtypov čiernica typická s oxidačnými znakmi glejového horizontu v celom profile čiernica arenická na piesočnatých substrátoch čiernica pelická na ilovitých substrátoch bez vertikálnych znakov čiernica černozeč s oxidačnými znakmi glejového horizontu.

Čiernica glejová oxidačnými znakmi v A horizonte a s Gr horizontom do 1m. Čiernica organozemná s rašelinovým horizontom hrúbky do 0,3m čiernica slancová náznakmi slancového B-horizontu v klasifikácii sú vyčlenené 3 variety čiernice karbonátová, alkalická, solončáková a 2 formy prekrytá a antropogénna. Humusový horizont obsahuje do 5% humusu s priaznivou kvalitou. Pôdna reakcia je neutrálna až slabo alkalická. Celková sorpčná kapacita kolíše v závislosti od zrnitosti zloženia. Sorpčný komplex je nasýtený až plne nasýtený bazickými kationmi. Pôda má dobrú štruktúru a taktiež aj ostatné fyzikálne vlastnosti. Čiernice patria medzi naše najúrodnejšie pôdy. Dostatok živín





humusu a vody podmieňuje bujný rast vegetácie a vysoké úrody plodín. Pôdy poskytujú vyššie úrody ako černoze najmä v suchších rokoch.

#### *LUVIZEM*

Tohoto typu majú eluviálny luvický e horizont a luvický b horizont pod ochrickým a horizontom luvizeme sa vyskytujú na miestach, kde sa stretávajú pahorkatiny s pohoriami a na okrajoch vnútorných kotlín. Sú vyvinuté zväčša na sypkých proluviálnych hlinách. Klasifikácia vyšleňuje päť subtypov luvizemi luvizem typická bez ďalších podpovrchových horizontov alebo cih náznakov. Luvizem arenická na piesočnatých substrátoch luvizem podzolová s náznakmi podzolizácia v eluviálnom e horizonte luvizem pseudoglejová s náznakmi mramorovaného diag horizontu. Luvizem rubefikovaná na rubefikovaných substrátoch. Obsah humusu do 2,5% podna reakcia kyslá celková sorpčná kapacita nasýtená do 60%. Luvický horizont býva mocný a je pravdepodobné že niekedy vznikol aj precesmi svahovej modelácie a nielen jednoduchou translokáciou látok. Tieto pôdy sú málo skultúrne zaradujeme ich menej úrodným pôdam majú sklon k hrdovateniu k vytvariu podnej kôry pri zväšenej vlhkosti sa zlievajú medzi zúrodňovacie opatrenia patrí ja hlbkové kyprenie pody

#### *FLUVIZEM*

Majú ochrický nivný a horizont spravidla sa prejavuje i náznaky glejového horizontu nachádzajú sa na recentných fluviálnych uloženinách hladina podzemnej vody ktorá vplyvuje podotvorné procesy kolíše v závislosti od stavu vody v toku. V jarnom období je hladina bližšie k povrchu pôdy, prípadnej je poda zaplavená koncom leta i na jeseň môže byť v hlke až 2 m pod povrchom ak je pôda zaplavovaná tak sa na povrchu usadzujú sedimenty rôznaho zloženia subtypy fluvizem typická fluvizem pseditická fluvizem arenická fluvizem pelická fluvizem glejová fluvizem slancová s vyčlenených pôdnych subtypov variet a forim je zrejmé že fluvizeme majú rôznorodé vlastosti a rozdielnú produkčnú schopnosť podľa charakteru aluviálneho náplavu môžu byť kyslé neutrálné ale aj alkalické, piesočnaté až ilovité, kremičité aj karbonátové. Obsah humusu je nízky ale ja vysoký a často závisí od množstva vodou naplnených humifikovaných organických látok na vlastnosti fluvizemi podstatne vplýva najmä ich zrnitosť a obsah uhličitánov z charakteristiky vyplýva, že tieto pôdy sú buď veľmi úrodne ale môžu byť aj málo úrodné. Pri zúrodňovaní fluvizeme treba v prvom rade upraviť nivný režim reguláciu vodných tokov a prípadne i odvodnením. Aktuálne je aj prehlbovanie ornice po predchádzajúcom podryvaní hlbkové kyprenie vapnenie a hnojenie organickými hnojivami.

#### **Hydrologické pomery**

Pre oblasť, v ktorej obec Stretava leží, je typická vajárovita riečna sieť (napr. Latorica, Laborec, Bodrog, Tisa ...). Rieky patria do povodia Bodrogu a do úmoria Čierneho mora. Latorica jej dĺžka na slovenskú je 38 km (celková 188km) s plochou povodia 2 486 m<sup>2</sup> priemerný prietok je 86,8m<sup>3</sup>/s (maximálny prietok 483m<sup>3</sup>/s) vlieva sa do Ondavy jej hlavným prítokom je Laborec. Laborec jeho dĺžka 135km prietok je 54,5m<sup>3</sup>/s. Ondava jej hlavným prítokom je Topľa prietok Ondavy je 22,9m<sup>3</sup>/s (max. 772m<sup>3</sup>/s) plocha povodia je 3382m<sup>2</sup> a dĺžka 146 km.

Bodrog doň sa vlieva Ondava aj Latorica prietok Bodrogu je 115 m<sup>3</sup>/s (max. 1007 m<sup>3</sup>/s) dĺžka 15 km (celková 123 km) plocha povodia je 7217m<sup>2</sup>. Neďaleko Michaloviec bola vybudovaná Zemplínska Šírava (slovenské more), veľmi napomohla k zníženiu nebezpečenstva povodní. Významnou vodnou nádržou hlavne pre okres Vranov je nádrž Domaša (14,22m<sup>2</sup>) ktorá leží v severnej časti Ondavskej Vrchovine v doline Ondavy pod ňou sa nachádza mala vyrovnávacia nádrž Mala Domaša tieto vodné nádrže majú veľký vodohospodársky význam (regulácia tokov tečúca do nížiny) Povodne vo Východoslovenskej nížine spôsobovalo podložie riek v karpatskej časti (flyš), ktoré je málo priepustné a voda po ňom rýchlo steká do nížiny. Na dolných tokoch riek vznikli podmáčané územie (Bodrog).

Kataster obce spadá do povodia Laborca. V blízkosti sa nachádzajú hydrologicky významné oblasti - Senné rybníky.

#### *Laborec*

Laborec pramení v Nízkych Beskydách v nadmorskej výške 682 m n.m. a je dlhý 129 km. Priberá prevažne ľavostranné, pomerne rozvinuté prítoky Výravu, Udavu a Cirochu, s ktorými nad Humenným spolu vytvárajú vejár tokov. Ďalej rieka obteká pohorie Vihorlat a prechádza do nížiny, kde zmierňuje svoj sklon. Po dlhšom bezprítokovom úseku sa zlieva s veľkým ľavostranným



prítokom Uhom, ktorého väčšia časť povodia sa nachádza v Zakarpatskej Ukrajine (1 613 km<sup>2</sup>, čo je 61%).

Zaujímavý je aj historicky zdokumentovaný posun toku rieky zo smeru, ktorý tvorili obce postavené popri rieke pod Strážským, ako Pusté Čemerné a Lesné. Tok rieky sa presunul po stáročia o niekoľko kilometrov na východ do súčasnej podoby.

Plocha povodia Laborca je 4 522,5 km<sup>2</sup>, pričom na ľavostranné povodie pripadá 4 076,7 km<sup>2</sup> a na pravostranné 445,8 km<sup>2</sup>. Je to podmienené morfológiou povodia a tým, že prijíma väčší ľavostranný prítok Uh, ktorý svojou plochou podstatne zväčšuje ľavostranné povodie. Ďalej aj tým, že na pravej strane Laborca si vytvoril koryto skoro rovnobežne tečúci tok Ondava. Laborec od Stražského až do svojho ústia je celoročne splavný vhodný na nenáročnú vodnú turistiku. Úsek z Radvane nad Laborcom do Humenného a ďalej do Strážskeho je vodácky zaujímavejší. Na jeho splavenie je potrebných aspoň 80 cm na vodočte v Koškovciach. Na splav z Humenného je potrebných aspoň 125 cm na vodočte v Humennom. V blízkosti rieky pôsobí požičovňa lodí, ktorá organizuje výlety na rieke Laborec a na blízkej rieke Ondava.

**Vodný tok v obci**



#### *Senné rybníky*

V susednom katastri je národná prírodná rezervácia európskeho významu Senné rybníky. Senné - Rybníky, boli vyhlásené za Štátnu prírodnú rezerváciu za účelom ochrany vzácných biocenóz a vodného vtáctva na vedecko-výskumné, kultúrno-výchovné a náučné ciele. V zmysle v súčasnosti platného zákona o ochrane prírody a krajiny s účinnosťou od 1.1.1995 sú Senné rybníky ustanovené za národnú prírodnú rezerváciu (NPR), ktorá predstavuje mimoriadne cenné a významné územie z dôvodu výskytu vodného a pri vode žijúceho vtáctva a jedinečnú oddychovú lokalitu na jarnom a jesennom migračnom ťahu. Lokalita Senné rybníky má rozlohu 1 440 ha.

#### **Klimatické pomery**

Územie patrí do teplej až mierne teplej klimatickej oblasti. Miesta vo vrcholoch Vihorlatských vrchov patria do chladnej oblasti (nad 800m). V Michalovskom okrese vejú severné a severovýchodne vetry.



Priemerná ročná teplota sa pohybuje okolo 7 C-9 C počet hodín slnečného svitu je 1600 hodín. Južná časť východoslovenskej nížiny ma priemernú ročnú teplotu 8-9 C.

Ročný priebeh teploty je dosť pravidelný. Najteplejší mesiac je Júl (22,8-23,8 C), najchladnejší je január (-3,6- -4,3). Maximum zrážok je v letných mesiacoch 600mm, minimum v marci. V Trebišove v roku 1917 namerali absolútne najnižší úhrn zrážok na Slovensku – 283. Povrch územia Východoslovenská nížina sa delí na východoslovenskú rovinu a východoslovenskú pahorkatinu.

## Rastlinstvo a živočíšstvo

### *Rastlinstvo*

V Zemplíne sa stretávajú rozličné botanické oblasti: panónska, východokarpatská a západokarpatská. Južná časť Zemplína, ktorá patrí do panónskej botanickej oblasti, je takmer úplne odlesnená a premenená na kultúrnu step s vinohradmi, ovocnými sadmi, ornou pôdou a lúkami. Zvyšky chráneného lužného lesa sú na nivách Latorice, Uhu a Bodrogu. Nižšie časti pohorí zaberajú najmä dubové lesy, vo vyšších častiach Slanských vrchov prevládajú bučiny. Z drevín sa tu vyskytujú vrby, jelše, topole, brezy a jasene. Zo vzácnych rastlinných druhov tu registrujeme leknovec štitnatý, žerušnicu málokvetú, truskavec obyčajný, korunku strakatú, jesienku obyčajnú, bleduľu jarnú. Na slaniskách rastie palina prímorská, astra soľomilná, skorocel prímorský a ďalšie halofytne druhy. Na svahoch Vihorlatských vrchov sa stretávajú panónske, východokarpatské a západokarpatské druhy. Na južnom úpätí Vihorlatských vrchov sa nachádzajú porasty teplomilných dúbav, ktoré vo vyšších polohách a zväčša aj v Beskydskom predhorí nahrádzajú bukové lesy. Tie vo Vihorlate aj prevládajú. V nadmorskej výške nad 700 m sa miestami vyskytuje jedľa biela, smrek a borovica. Vo Vihorlatských vrchoch nájdeme i viaceré vzácne a chránené rastliny. Sú to: kýchavica biela, kostihoj srdcovitý, prilbica jedovatá drsnoplodá, skopólia kránska, kostrava ovčia vihorlatská, tavolník prostredný, rozchodník ročný, bleduľa jarná, krivec tulcový. Severná časť Zemplína patrí do východokarpatskej botanickej oblasti. Doliny a erózne brázdy Bukovských vrchov, Laboreckej a Ondavskej vrchoviny sú zväčša bez lesnej pokrývky. V najnižších polohách vrchov je dubový les, v celej oblasti však prevláda buk. Miestami je primiešaná jedľa a borovica. V NPR Stuzica jedle dosahujú vek až 300 rokov a výšku 48 m, buky 185 rokov a výšku 38 m. Lesy sú známe bohatým výskytom húb. Medzi vzácne druhy rastlín patria: iskerník karpatský, zvonček jedľový, perovník pštrosí, horec luskáčovitý, poniklec obyčajný, scila dvojlistá východná. Časť Laboreckej vrchoviny a Bukovských vrchov patrí do siete biosférických rezervácií v rámci UNESCO.

### *Živočíšstvo*

Fauna Zemplína je tiež veľmi pestrá. Živočíchy patria tak medzi zástupcov spoločenstiev listnatého a ihličnatého lesa, ako i polí, lúk, vodných tokov, vodných plôch a ich brehov. Bežne sa tu vyskytuje zajac poľný bažant poľovný, srnec lesný, jeleň lesný, diviak lesný. Zo vzácnych a chránených druhov tu žije rys ostrovid, vlk dravý, mačka divá, medveď hnedý, zubor hôrny, výr skalný, sova dlhohovostá, orol krikl'avý, kuna lesná a skalná, haja červená, vydra riečna, jazvec lesný, krkavec čierny, korytnačka močiarna, z vodného vtáctva: hus divá, kačica divá, bocian biely, včelár obyčajný, bocian čierny, rybár bahenný, sliepočka zelenooká, čajka smeživá, volavkapopolavá, z motýľov: jasoň červenooký, rôzne druhy babôčok a perleťovcov. Dá sa tu nájsť aj najväčší motýľ žijúci na území Slovenska okáň hruškový. Drobný motýlik Vespina slovaciella je pozoruhodný hlavne tým, že je doposiaľ známy len z územia Zemplína. V NPR Kašvár v okrese Trebišov sa odhaduje približne 1500 motýľích druhov. Z hmyzu sú vzácne druhy ako: fúzač alpský, modlivka zelená, bystruška lesklá a ploská, koník stepný. Z plazov je to mlok karpatský, salamandra škvrnitá, jašterica živorodá, vretenica obyčajná. Z rýb tu nachádzame sumce, šťuky, zubáče, pstruhy, kapre, bolene, pleskáče a iné. Chránené sú mihule a hrúzy.

## 2.3 TECHNICKÁ INFRAŠTRUKTÚRA

Obec je elektrifikovaná a plynifikovaná. Obyvatelia sú napojení na verejný vodovod. Obec nemá vybudovanú splaškovú kanalizáciu ani čističku odpadových vôd, Dažďová kanalizačná sieť nie je rozpracovaná ani len čiastočne v podobe rigolov pozdĺž hlavnej cesty. Pokrytie mobilných operátorov je nasledovné T - mobile 100 %, Orange 100 %. Občania majú v súčasnosti možnosť pripojenia na Internet prostredníctvom telefónnej linky – MSDN, DSL, WI-FI pripojenie, prípadne prostredníctvom



mobilných operátorov. V zlom technickom stave sa nachádza obecný rozhlas, ktorého ústredňa je alokovaná v budove obecného úradu. Do budúcnosti sa ráta s vybudovaním bezdrátového rozhlasu. Nasledujúca tabuľka prezentuje prehľad technickej infraštruktúry v obci.

Tab. 3 Prehľad technickej infraštruktúry v obci		
	jednotka súčasný stav	
Pošta	ano/nie	nie
Káblková televízia	ano/nie	nie
Verejný vodovod	pokrytie v %	nie
Vlastný zdroj pitnej vody	názov/výdatnosť	nie
Verejná kanalizácia dažďová	pokrytie v %	nie
Kanalizačná sieť pripojená na ČOV	pokrytie v %	nie
Rozvodná sieť plynu	pokrytie v %	áno
pripojenie na sieť internet	DSL	Áno
	ISDN	Áno
	EDGE	Áno
	UMTS	áno
	Wi-Fi	áno
verejný internet	ano/nie	nie
verejný prístupový bod	ano/nie	nie
internetová kaviareň	ano/nie	nie
počet počítačov pre verejný prístup do siete Internet	počet	-
pokrytie signálom Orange	%	-
pokrytie signálom T-mobile	%	-
verejné studne	počet	-
pramene pitnej vody	počet/výdatnosť	-
vodojemy	počet/objem	1
priemyselná zóna - výrobná	počet firiem	-
priemyselná zóna - skladové hospodárstvo	skladová plocha v m3	-
skládka TKO	ano/nie	nie
separovaný zber	ano/nie	áno
zberný dvor pre separovaný zber	ano/nie	nie
kompostovisko	ano/nie	nie
cintorín	počet	1
dom smútku	počet	1

### Zásobovanie elektrickou energiou

Obec Stretava je zásobovaná elektrickou energiou zo samostatných transformačných staníc. Stanice slúžia pre zásobovanie maloodberateľov pomocou distribučnej elektrickej siete NN, časť výkonu využívajú podnikateľské subjekty. Trafostanice sú pripojené pomocou 22 kV prípojkového vedenia VN AlFe na jestvujúcu VN linku AlFe. Vzdušné vedenie 22 kV, prechádzajúce do obce z juhu od mesta Vojany, sa postupne dostáva do zastavaného územia obce.

NN vzdušné vedenie je v dobrom stave. Vedenie je realizované na betónových podporných bodoch nepoškodených. Hlavné vetvy vzdušného vedenia sú vedené pozdĺž hlavnej cesty, miestami v súbehu s telefónnym vedením a vedením dedinského rozhlasu. Rozvádzače NN umiestnené na stožiarových trafostaniciach vyhovujú požiadavkám pre zásobovanie elektrickou energiou. Podzemné káblové vedenie je v obci realizované v malej miere. Len niektoré prípojky k rodinným domom sú vedené káblovým vedením v zemi. Pri výstavbe stavebných objektov a inžinierskych sietí treba toto vedenie rešpektovať. V obci nie sú objekty s veľkými nárokmi na elektrickú energiu, mimo hospodárskeho dvora PD a ten je zásobovaný zo samostatnej stožiarovej trafostanice.

### Plynifikácia obce

Obec je napojená na zdroj zemného plynu – stredotlaký plynovod. Stredotlaký prírodný plynovod je vedený chotárom obce Stretava. V obci sú vybudované miestne uličné plynovody. Plynovody sú vedené okrajmi miestnych komunikácií. Prírodný plynovod je vedený chotárom obce. Distribučný systém plošného zásobovania plynom v obci je zrealizovaný ako strednotlakový rozvod s prevádzkovým tlakom do 100 kPa.





Trasa hlavného STL rozvodu je uložená v miestnej komunikácii po celej dĺžke trasy a STL rozvod je zrealizovaný v jednotlivých uliciach o priereze DN 40 až DN 150, čím sú vytvorené podmienky pre pripojenie všetkých rodinných domov a občianskej vybavenosti podľa individuálnych požiadaviek obyvateľov obce a jednotlivých podnikateľských subjektov.

Pre rodinné domy a nízkopodlažné objekty bez centrálnej dodávky tepla a teplej vody je komplexné používanie plynu pre potreby vykurovania, ohrevu teplej vody a varenia. Plynové vykurovanie má obvykle formu ústredného vykurovania, len výnimočne sa realizuje samostatnými plynovými pecami.

V objektoch občianskej vybavenosti a drobného priemyslu sa zemný plyn používa na vykurovanie, ohrev teplej vody a technologické potreby.

### **Zásobovanie teplom**

Tepelná energia je používaná predovšetkým na vykurovanie objektov a prípravu teplej úžitkovej vody. Spotreba tepelnej energie je svojim charakterom sezónna. Počas trvania letného obdobia je jej denný odber relatívne rovnomerný s malými výkyvmi. Pre pokrytie spotreby energie sú k dispozícii nasledovné zdroje: zemný plyn, kvapalné palivá, napr. ľahký vykurovací olej alebo skvapalnený propán, ktoré je možné dovážať pomocou zásobovacích automobilov na miesto spotreby v letnom období, pevné palivo napr. čierne uhlie, elektrická energia z jestvujúcej elektrickej siete a nakoniec slnečná energia a iné obnoviteľné druhy energie.

### **Odvádzanie a čistenie odpadových vôd**

V obci nie je vybudovaná verejná splašková kanalizácia. Objekty občianskeho vybavenia a novšie realizované rodinné domy majú žumpy. Sústavná dažďová kanalizácia nie je v obci vybudovaná, len formou odtokových rigolov popri miestnych komunikáciách. Splaškovú kanalizáciu je v budúcnosti potrebné riešiť z obce so zaústením splaškových vôd do vlastnej ČOV, prípadne spoločnej ČOV v rámci regiónu. Splašková kanalizácia by mala byť riešená a realizovaná tak, aby nedochádzalo k úniku splaškov.

Podľa STN 736701, ak vodohospodársky orgán oprávnený povoľovať vodohospodárske dielo neurčí šírku ochranného pásma kanalizácie, tak je potrebné dodržať ochranné pásmo v šírke 3,0 m od okrajov pôdorysných rozmerov kanalizačnej stoky a súvisiacich objektov. V ochrannom pásme je možné robiť akúkoľvek stavebnú činnosť len so súhlasom správcu kanalizácie.

### **Verejné osvetlenie**

Verejné osvetlenie v obci je značne zastaralé. Osvetlenie ciest, komunikácií a verejných priestranstiev je vybudované výbojkovými svietidlami, ktoré sú pomocou výložníkov uchytené na podperných bodoch vzdušnej sekundárnej siete NN. Rozvod medzi svietidlami je vodičom AlFe, ktorý slúži ako fáza VO vzdušnej sekundárnej siete NN. Ovládanie VO je centrálnou prostredníctvom impulzných káblov pri transformátorových staniaciach. Do budúcnosti sa odporúča budovať verejné osvetlenie výbojkovými sodíkovými svietidlami, ktoré budú upevnené na bezpäťových osvetľovacích stožiaroch. Ovládanie navrhovaného osvetlenia je potrebné napojiť pomocou impulzného kábla na centrálny impulz VO obce pri transformátorovej stanici.

### **Telekomunikácie**

Z hľadiska telekomunikačného členenia obec sa nachádza v UTO Michalovce, ktorý je súčasťou tranzitného telefónneho obvodu TTO Košice so začlenením v primárnom centre PC Košice. V obci je zriadená digitálna ústredňa RSU, jej umiestnenie je vo vlastnom telekomunikačnom objekte. Miestna telefónna sieť v obci a jej miestnych častiach je prevedená káblami v zemi a vzdušným vedením. Pripojenie telefónnych účastníkov je z UR osadených na drevených stĺpoch, vzdušnými vedeniami.

### **Rádiokomunikácie**

V obci príjem televízneho signálu Slovenskej televízie je zabezpečovaný televíznym prekryvačom TVP. Signál ku koncesionárom sa dostáva na relatívne kvalitnej úrovni. Kvalitný príjem signálu STV by bol možný zriadením kábelovej televízie s prijímacím zariadením, obec však nemá financie na jej realizáciu.



### Miestny rozhlas

Rozhlasová ústredňa je umiestnená v budove obecného úradu. Od budovy OU je rozvod vedený na kovových stĺpoch, na ktorých sú upevnené reproduktory. Vedenie miestneho rozhlasu je vedené pozdĺž miestnych komunikácií, väčšinou súbežne s telefónnym vedením a vedením NN. Pôvodné rozvody sa ponechávajú a pre nové zastavané časti sa vybuduje nové vedenie miestneho rozhlasu. Vedenie sa uloží v zemi a pre umiestnenie reproduktorov sa využijú osvetlovacie stožiare.

### Zásobovanie pitnou vodou

V obci v súčasnosti nie je vybudovaný verejný vodovod.

## 2.4 DOPRAVA

Modernizáciou a rozvojom dopravnej infraštruktúry v obci a jej okolí dochádza k vytváraniu vhodných podmienok na kvalitný život jej obyvateľov. Rovnako vzrastajú možnosti na príliv investícií, ktoré si nevyhnutne vyžadujú kvalitnú cestnú sieť. Z hľadiska environmentálneho dochádza prvotne k negatívnym účinkom (napr. záber pôdy), druhotne však, po jej uvedení do prevádzky, prispieva k znižovaniu negatívnych vplyvov dopravy na životné prostredie. Kvalitnejšie technické parametre ciest prispievajú k plynulosti dopravy, tie isté úseky sú prekonávané za kratší čas, čím sa skracuje jazdná doba.

Na financovanie potrieb obce a celého regiónu v oblasti dopravy bude slúžiť OP Doprava. Operačný program Doprava (ďalej len „OPD“) predstavuje programový dokument Slovenskej republiky pre čerpanie pomoci z fondov Európskej únie v sektore dopravy na roky 2007 - 2013. Tento dokument obsahuje súbor cieľov a prioritných osí zahrňujúcich viacročné opatrenia na ich dosiahnutie, ktoré budú realizované využitím finančnej pomoci z Kohézneho fondu a Európskeho fondu regionálneho rozvoja (ďalej len „ERDF“).

OPD bol vypracovaný na základe, resp. v súlade s:

- nariadením Rady (ES) č. 1083/2006, ktorým sa ustanovujú všeobecné ustanovenia o ERDF, ESF a KF a ktorým sa zrušuje nariadenie (ES) č. 1260/1999 (ďalej len „všeobecné nariadenie“),
- nariadením EP a Rady (ES) č. 1080/2006 o ERDF, a ktorým sa zrušuje nariadenie (ES) č. 1783/1999,
- nariadením Rady (ES) č. 1084/2006, ktorým sa zriaďuje Kohézny fond, a ktorým sa zrušuje nariadenie (ES) č. 1164/94.

Globálnym cieľom operačného programu je podpora trvalo udržateľnej mobility prostredníctvom rozvoja dopravnej infraštruktúry a rozvoja železničnej verejnej osobnej dopravy. Vytýčený cieľ bude napĺňaný prostredníctvom sústavy špecifických cieľov:

- Špecifický cieľ 1 – Modernizácia a rozvoj železničnej infraštruktúry,
- Špecifický cieľ 2 – Modernizácia a rozvoj cestnej infraštruktúry,
- Špecifický cieľ 3 – Modernizácia a rozvoj infraštruktúry intermodálnej prepravy,
- Špecifický cieľ 4 – Rozvoj verejnej železničnej osobnej dopravy.

Dopravne je obec dobre prístupná, najmä v hlavnom smere východ západ. Oblasť má železničné spojenie cez obec Budkovce, kadiaľ prechádza železničná trať č. 195. Letecké spojenie okres nemá. Najbližšie letiská sa nachádzajú v Košiciach.

**Tab. 4 Prehľad dopravnej infraštruktúry**

	jednotka súčasný stav	
chodníky popri cestách	km cca.	-
miestne komunikácie	km cca.	3,8
štátne komunikácie	km cca.	1
počet parkovacích miest	obecný úrad	9
	ZŠ, MŠ	-
	cintorín	10
	športová infraštruktúra	-



	dom kultúry	4
	oddychové zóny	-
	obchodné jednotky	-
	kostol	6
počet zastávok SAD	počet	4
Najbližšia zastávka vlakov osobnej dopravy - názov	áno/nie	Michalovce

### Cestná doprava

Cestná sieť v okolí obce je, podľa charakteru, delená na štátne cesty a miestne komunikácie ktoré obhospodaruje a spravuje obecný úrad. Štátne cesty sú podľa správneho členenia rozdelené na I., II., III. triedy. Najdôležitejšou cestnou komunikáciou v obci je cesta III. triedy č. 555.

Celková dĺžka miestnych komunikácií v obci je cca. 3,8 km. V dôsledku zlých poveternostných vplyvov a nadmerného využívania bude v krátkom období potrebná ich čiastočná, v dlhšom časovom horizonte komplexná rekonštrukcia.

### Miestne komunikácie

V normovom šírkovom usporiadaní sú vybudované krátke úseky miestnych komunikácií. Ostatné úseky miestnych sú v zmysle STN 73 6110 vybudované v nenormových kategóriách a v nevyhovujúcich šírkových usporiadaniach. Vybudované sú zväčša v šírke vozovky 4,00 – 5,00 m ako obojsmerné komunikácie v nenormových kategóriách.

### Pešie komunikácie a priestranstvá

Cesta III triedy 555, ktorá prechádza intravilánom obce zo severu, nie je vybavená chodníkmi. Miestne komunikácie v obci nie sú vybavené chodníkmi pre peších. Ostatné komunikácie v obci zabezpečujú prevažne prístupy k domom a nie sú tiež vybavené chodníkmi a jestvujúce šírky koridorov medzi oploteniami ani neumožňujú dodatočnú výstavbu chodníkov. Z hľadiska bezpečnosti cestnej premávky je možné tento stav akceptovať (mimo hlavnej komunikácie) z dôvodu veľmi nízkej intenzity obslužnej dopravy, ktorá umožňuje zmiešanie pešej a automobilovej dopravy v spoločnom profile. Fyzicky oddelené chodníky sú riešené ako jednostranné v súbehu s cestnou komunikáciou pri základnej dopravnej kostre.

### Statická doprava

Statická doprava v obci je nedostatočne rozvinutá. Pred obecným úradom je vybudované parkovisko s 9 parkovacími miestami, cintorín s 10 miestami, 6 pred miestnym kostolom a 4 parkovacie miesta sú vybudované pred domom kultúry.

### Prímestská doprava

Vzhľadom na to, že cez obec neprechádza železničná trať, je cestná hromadná doprava najdôležitejším druhom hromadnej dopravy osôb. Obcou prechádza prímestská linka SAD a má v obci 4 zastávky. Dostupná vzdialenosť zastávok je do 500 m, čo je vyhovujúca vzdialenosť.

### Železničná doprava

Keďže intravilánom obce železničná trať neprechádza, obyvatelia majú možnosť využiť vlakové spojenie v obci Budkovce. Oblasťou prechádza železničná trať č. 195 v smere sever – juh.

### Letecká doprava

Najbližším letiskom je letisko Košice.

## 2.5 ŽIVOTNÉ PROSTREDIE

Kvalitné životné prostredie je jednou zo základných podmienok existencie ľudstva. Vzrastajúce problémy spojené práve so zhoršovaním kvality životného prostredia vedú ku koncentrácii úsilia štátov Európy a hlavne novo rozšírenej Európskej únie eliminovať negatívne zásahy do životného prostredia a naprávať škody spôsobené v minulosti. Svedčí o tom i prijatie Šiesteho environmentálneho akčného programu Spoločenstva "Životné prostredie 2010: Naša budúcnosť, naša voľba" (Akčný program), ktorý tvorí rámec environmentálnej politiky Európskej únie. Definuje kľúčové dlhodobé ciele v starostlivosti o životné prostredie, pričom za prioritu pokladá riešenie





problémov zmeny klímy, ochrany prírody a biodiverzity, životného prostredia pre zdravie a kvalitu života, prírodných zdrojov a odpadov. Povinnosť a potreba naplňovať prijaté ciele vedúce k zlepšovaniu negatívneho stavu životného prostredia, prináležia všetkým stupňom štátnej správy a samosprávy. Obec v uvedenej hierarchii predstavuje najnižší ale základný prvok. Potreba naplňovať stanovené environmentálne ciele vyplýva aj zo samotnej alokácie obce, ktorá sa rozprestiera v nive rieky Laborec.

Zákon NR SR č. 543/2002 Z.z. o ochrane prírody a krajiny legislatívnou formou zabezpečuje zachovanie rozmanitosti podmienok a foriem života na zemi, vytvorenie podmienok na trvalé udržanie, obnovovanie a racionálne využívanie prírodných zdrojov, záchranu prírodného dedičstva, charakteristického vzhľadu krajiny a udržanie ekologickej stability. Vymedzuje územnú a druhovú ochranu a ochranu drevín.

Územné časti vysokej biologickej a ekologickej hodnoty boli z hľadiska zachovalosti alebo ohrozenosti biotopov vyhlásené za chránené v niektorej z kategórií chránených území alebo podliehajú osobitnej ochrane.

Územie v okolí obce patrí k územiám s výraznými prírodnými hodnotami. Napriek výraznej antropizácii, v riešenom území a jeho najbližšom okolí sa nachádza niekoľko významných lokalít, ktoré predstavujú lokality ochrany prírody, prípadne ochrany prírodných zdrojov.

Druhová ochrana sa viaže na chránené rastliny, chránené živočíchy, chránené nerasty a chránené skameneliny. Ochrana drevín zabezpečuje legislatívnu ochranu významným stromom a ich skupinám vrátane stromoradií, ktoré majú mimoriadny kultúrny, vedecký, ekologický prípadne krajinný význam.

Environmentálna politika Európskej únie vychádza z presvedčenia, že prísne environmentálne normy stimulujú inovácie a podnikateľské príležitosti a hospodárska, priemyselná, sociálna a environmentálna politika musia byť navzájom úzko previazané.

Základným pilierom politiky EÚ v oblasti životného prostredia je akčný program s názvom Životné prostredie 2010: Naša budúcnosť, naša voľba. Hlavné body sú:

- klimatické zmeny a globálne otepľovanie;
- prirodzené biotopy a voľne žijúce zvieratá a voľne rastúce rastliny;
- environmentálne a zdravotné otázky;
- prírodné zdroje a nakladanie s odpadom.

Do konca tohto akčného programu sa bude klásť dôraz na boj proti zvyšovaniu celosvetových emisií skleníkových plynov a pokračovaniu straty prírodnej rozmanitosti so zameraním na javy rozširovania púští, odlesňovania, ohrozenia pôdy, stále výrazného vplyvu znečistenia na verejné zdravie a životné prostredie, čoraz väčšieho množstva odpadu a na postupné budovanie tzv. ekologickej stopy EÚ.

Zároveň je EÚ odhodlaná upevniť svoju rolu celosvetového lídra v otázkach klimatických zmien, prírodnej rozmanitosti a trvalo udržateľného využívania zdrojov – od výroby až po spotrebu a zneškodnenie. Viest' boj o zachovanie nášho životného prostredia je v súlade s politikou zamestnanosti a rastu, pretože špičkové ekologické inovácie a technológie môžu zabezpečiť oboje.  
[http://europa.eu/pol/env/overview\\_sk.htm](http://europa.eu/pol/env/overview_sk.htm)

### **Starostlivosť o územie**

Územným plánovaním sa sústavne a komplexne rieši priestorové usporiadanie a funkčné využívanie územia, určujú sa zásady, navrhuje sa vecná a časová koordinácia činností ovplyvňujúcich životné prostredie, ekologickú stabilitu, kultúrno – historické hodnoty územia, územný rozvoj a tvorbu krajiny v súlade s princípmi trvalo udržateľného rozvoja. Územné plánovanie je v súčasnosti upravené zákonom č. 50/1976 Zb. o územnom plánovaní a stavebnom poriadku v znení neskorších predpisov. Územno - plánovacia dokumentácia je základným nástrojom územného rozvoja a starostlivosti o životné prostredie v obci. Základným nástrojom územného plánovania je územný plán obce. Územný plán obce je výsledok formálneho plánovania a je územnoplánovacím dokumentom v zmysle zákona č.50/1976 Zb. (zákon o územnom plánovaní a stavebnom poriadku v znení



neskorších predpisov) a v zmysle vyhlášky č.84/1976 Zb. (o územnoplánovacích podkladoch a územnoplánovacej dokumentácii) v znení neskorších predpisov. Základným pre obec je územný plán sídelného útvaru (ÚPN SÚ), ktorého záväzná časť sa po schválení obecným zastupiteľstvom stáva všeobecne záväzným nariadením obce. Obstarávateľom ÚPN obce (alebo zóny) je obecná samospráva.

Obec Stretava má v súčasnosti vypracovaný územný plán.

### **Ochrana ovzdušia**

Na ochranu ovzdušia v obci pred potenciálnymi a reálnymi zdrojmi znečistenia slúži zákon č. 309/1991 Zb. o ochrane ovzdušia pred znečisťujúcimi látkami v znení neskorších predpisov. Upravuje práva a povinnosti právnických a fyzických osôb pri ochrane ovzdušia pred vnášaním znečisťujúcich látok ľudskou činnosťou a spôsobom obmedzenia následkov znečisťovania. V zákone sú definované znečisťujúce látky, zdroje znečisťovania, povinnosti právnických a fyzických osôb ako aj prevádzkovateľov zdrojov znečistenia ovzdušia, poplatky a pokuty za znečisťovanie ovzdušia. Definované sú veľké zdroje znečistenia ovzdušia ako technologické celky so súhrnným tepelným výkonom 50 MW alebo vyšším.

V ochrane ovzdušia je kladený v prvom rade dôraz na dosiahnutie takej kvality ovzdušia, ktorá na základe súčasných vedeckých poznatkov neohrozí zdravie ľudí a ani životné prostredie. Najnovšie výskumy dokázali, že kvalita ovzdušia je jednou zo základných príčin zvyšovania výskytu respiračných ochorení.

Účelom zákona č. 478/2002 Z. z. o ochrane ovzdušia, ktorým sa dopĺňa zákon č. 401/1998 Z. z. o poplatkoch za znečisťovanie ovzdušia v znení neskorších predpisov (zákon o ovzduší) je transpozícia rámcovej smernice Rady č. 96/62/EC o hodnotení a riadení kvality ovzdušia a nadväzujúcich smerníc - smernice Európskeho parlamentu a Rady č. 1999/30/EC týkajúcej sa limitných hodnôt oxidu siričitého, oxidu dusičitého a oxidov dusíka, tuhých častíc a olova vo vonkajšom ovzduší a smernice Rady č. 2000/69/EC týkajúcej sa limitných hodnôt benzénu a oxidu uhľnatého vo vonkajšom ovzduší a smernice o ozóne vo vonkajšom ovzduší. Povinnosť riadiť sa uvedenými právnymi normami má aj obec ako článok miestnej samosprávy, a orgánom štátnej správy vo vymedzených oblastiach.

Najväčšími zdrojmi znečistenia sú veľké priemyselné podniky v mestách Trebišov, Vojany, Michalovce, Strážske a Humenné.

### **Odpadové hospodárstvo**

Základným právnym predpisom pri predchádzaní vzniku odpadov a pri nakladaní s odpadmi je zákon NR SR č. 223/2001 Z. z. o odpadoch a o zmene a doplnení niektorých zákonov, ktorý nadobudol účinnosť 1. júla 2001. Jedným zo základných nástrojov stratégie hospodárenia s odpadmi je vypracovanie „Programov odpadového hospodárstva“. Program odpadového hospodárstva Slovenskej republiky vypracováva Ministerstvo životného prostredia a následne krajský úrad, samosprávny kraj, obec a pôvodca odpadu.

Odpady, obaly a odpadové hospodárstvo je obsiahnuté na národnej úrovni v 20 aktuálnych právnych predpisoch so zapracovaním priamych i nepriamych novelizácií. Členenie v rámci zložky:

- Odpady a odpadové hospodárstvo (16 právnych predpisov)
- Obaly (4 právne predpisy)
- Elektrozariadenia a elektroodpad

Preberanie európskej legislatívy týkajúcej sa odpadov pozostávalo z troch krokov – prvým bolo prijatie zákona č. 223/2001 Z. z. o odpadoch a o zmene a doplnení niektorých zákonov a predpisov na jeho vykonanie, druhým prijatie zákona č. 529/2002 Z. z. o obaloch a o zmene a doplnení niektorých zákonov, a tretím krokom prijatie zákona č.24/2004 Z.z., ktorým sa mení a dopĺňa zákon č. 223/2001 Z. z.o odpadoch a o zmene a doplnení niektorých zákonov v znení neskorších predpisov.



Táto základná právna norma na úseku odpadov a odpadového hospodárstva upravuje práva a povinnosti právnických a fyzických osôb pri predchádzaní vzniku odpadov a pri nakladaní s odpadmi, pôsobnosť orgánov štátnej správy a obcí, zodpovednosť za porušenie povinností na úseku odpadového hospodárstva.

Zákon č. 529/2002 Z.z. o obaloch a o zmene a doplnení niektorých zákonov vytvoril právny rámec aj pre získavanie údajov z oblasti obalov a odpadov z obalov (zavedený bol systém tzv. povinnej osoby). Nariadením vlády SR č. 22/2003 Z.z., boli ustanovené záväzné limity pre rozsah zhodnocovania odpadov z obalov a pre rozsah ich recyklácie vo vzťahu k celkovej hmotnosti odpadov z obalov pre sklo, plasty (bez PET), papier, kovy a osobitne pre polyetyléntereftalát (PET).

Základ právnej úpravy pre nakladanie s elektrozariadeniami a s elektroodpadom vytvára zákon NR SR č. 773/2004 Z.z., ktorý mení a dopĺňa zákon č. 223/2001 Z.z. o odpadoch a o zmene a doplnení niektorých zákonov v znení neskorších predpisov.

Nová stratégia v oblasti odpadov v rámci Európskej únie spočíva v snahe urobiť z Európy spoločnosť využívajúcu recykláciu, ktorá predchádza vzniku odpadov a využíva ich ako suroviny.

V prípade separácie rozšíri aktivity o viaceré komodity. Uvedené aktivity budú pôsobiť na znižovanie zaťaženia obecného rozpočtu, ako aj životné prostredie.

Počas celého sledovaného obdobia prevyšovali výdavky príjmy z tejto činnosti.

V programovacom období obec v oblasti odpadov plánuje zriadiť zberný dvor pre separovaný odpad ako aj obecné kompostovisko. V prípade separácie rozšíri aktivity o viaceré komodity. Uvedené aktivity budú pôsobiť na znižovanie zaťaženia obecného rozpočtu, ako aj životné prostredie.

### **Lesné hospodárstvo**

Lesy vo vzťahu k ľudskej spoločnosti plnia rôzne funkcie. Tieto bývajú v rôznych krajinách chápané rôzne, spravidla však vždy bývajú rozlišované tri hlavné funkcie, resp. ich skupiny:

- Produkčná funkcia
- Ochranná funkcia
- Špeciálne funkcie

Viacere užitočné funkcie lesa sa dostávajú v niektorých oblastiach do novej, výraznejšej významovej polohy, a to často ja čo do pomeru s produkčnou funkciou. Nie sú ojedinelé prípady, keď sa niektoré z ostatných funkcií dostanú do významovo dôležitejšieho postavenia ako je produkcia dreva a ostatnej pridruženej lesnej výroby. Pre lesného hospodára náročná úloha. Popri zabezpečovaní maximálne novej produkcie dreva a racionálnom organizovaní mechanickej výroby sortimentov surového dreva sa musí starať o účinné posilňovanie vybraných a v danom lesnom hospodárskom celku špecifikovaných užitočných funkcií lesa.

Aby lesný porast bol schopný plniť požadovanú funkciu, musí byť obhospodarovaný vhodným spôsobom. Pri niektorých funkciách môže byť vhodné aby porast ostával neobhospodarovaný, v stredoeurópskych podmienkach sa to však stáva len výnimočne. Obhospodarovanie porastov primerané ich funkcií býva zabezpečené rozdelením lesov na viacero kategórií a subkategórií.

Z hľadiska prevažujúcich funkcií sa lesné porasty členia na:

1. hospodárske lesy
2. ochranné lesy
3. lesy osobitného určenia

Les je neustále ohrozovaný a v konečnom dôsledku aj poškodzovaný nielen prirodzenými činiteľmi ale aj človekom. Jednou z foriem na zabezpečenie uvedeného je územná ochrana, ktorú zákon definuje ako osobitnú ochranu prírody a krajiny vo vymedzenom území. Jeho účelom je prispieť k



zachovaniu rozmanitosti podmienok a foriem života na Zemi, vytvárať podmienky na trvalé udržiavanie, obnovovanie a racionálne využívanie prírodných zdrojov, záchranu prírodného dedičstva, charakteristického vzhľadu krajiny a udržiavanie ekologickej stability. Za tým účelom zákon ustanovuje päť stupňov ochrany. Prvý stupeň ochrany, ako všeobecná ochrana, platí na celom území Slovenskej republiky.

Lesné hospodárstvo priamo v obci nie je dobre rozvinuté. Územie bolo v minulosti aj odlesňované, čím došlo k ústupu lesa, vzniku poľnohospodárskej pôdy. Ostatnú lesnú vegetáciu tvorí stromový porast pozdĺž cestných komunikácií ako aj estetickéj vegetácie v intraviláne obce. Širšie lesné enklávy sa rozprestierajú východne, južne od hlavnej urbanistickej štruktúry, v smere na obec Pavlovce nad Uhom.

### **Pôda**

Kvalita pôdy patrí medzi najvýznamnejšie faktory využívania a rozvoja územia obce. Vzhľadom k veľmi dlhému času jej obnovy je potrebné v maximálnej miere zohľadňovať jej prirodzené vlastnosti. Rozsah pôdneho fondu je obmedzený, a práve preto musí byť v plnom rozsahu racionálne využívaný. Medzi hlavné negatívne faktory, ktoré ovplyvňujú pôdnu produkciu a jej environmentálne funkcie patria najmä zhutňovanie a acidifikácia pôd, neuvážené rekultivácie pôd, neúmerne meliorácie, nadmerná chemizácia, stále sa zvyšujúca erózia, zosuvy, divoké skládky a emisno-imisná kontaminácia pôd.

Veľmi významný a podstatný vplyv na pôdu v regióne majú exhaláty vznikajúce spaľovaním uhlia, najmä zlúčenín síry (spôsobujú oxysľovanie pôd) a ťažké kovy. Fytotoxická arzenom, olovom a inými ťažkými kovmi sa popisuje ako inhibícia enzýmových systémov, čo sa navonok prejavuje v zníženom raste, vo vývoji a vo zvýšenom obsahu týchto prvkov v nadzemnej hmote. To má zároveň negatívny dopad na živočíšnu výrobu.

Väčšina tunajších pôd bola ovplyvnená činnosťou človeka. Nesystémové úpravy v krajine, ako napr. likvidácia rozptýlenej zelene, neopodstatnené melioračné úpravy a rekultivácie narušili vodný režim v krajine (vysoký výpar, pokles hladiny podzemných vôd, urýchlenie odtoku vody) a podporili negatívny vplyv vodnej a veternej erózie a tiež zasoľovanie a pod.

Z uvedeného dôvodu je nevyhnutná ochrana a kultivácia pôdneho krytu, ktorá vyplýva aj zo vstupu Slovenskej republiky do európskych štruktúr. Obec sa preto musí pri výkone činností v oblasti ochrany pôd riadiť nasledujúcou legislatívou:

- Zákon SNR č. 307/1992 Zb. o ochrane PPF v znení neskorších predpisov,
- Nariadenie vlády SR č. 152/1996 Z.z. o základných sadzbách odvodov za odňatie poľnohospodárskej pôdy z PPF,
- Rozhodnutie MP SR č. 531/1994-540 o najvyšších prípustných hodnotách škodlivých látok v pôde a o určení organizácií oprávnených zisťovať skutočné hodnoty týchto látok.

Súvisiace právne normy:

- Zákon NR SR č. 162/1995 Z.z. o katastri nehnuteľností a o zápise vlastníckych a iných práv k nehnuteľnostiam (katastrálny zákon)
- Vyhláška UGKK SR č. 79/1996 Z.z., ktorou sa vykonáva zákon NR SR o katastri nehnuteľností a o zápise vlastníckych a iných práv k nehnuteľnostiam
- Zákon SNR č. 229/1991 Zb. o úprave vlastníckych vzťahov k pôde a inému poľnohospodárskemu majetku v znení neskorších predpisov
- Zákon SNR č. 330/1991 Zb. o pozemkových úpravách, usporiadaní pozemkového vlastníctva, pozemkových úradoch, pozemkovom fonde a o pozemkových spoločenstvách v znení neskorších predpisov
- Zákon NR SR č. 180/1995 Z.z. o niektorých opatreniach na usporiadanie vlastníctva k pozemkom
- Zákon NR SR č. 181/1995 Z.z. o pozemkových spoločenstvách
- Zákon NR SR č. 136/2000 Z.z. o hnojivách
- Zákon NR SR č. 332/1996 Z.z. o vinohradníctve a vinárstve a o zmene zákona č. 61/1994 Zb. o rozvoji rastlinnej výroby v znení zákona č. 132/1989 Zb.



- Zákon NR SR č. 64/1997 Z.z. o užívaní pozemkov zriadených v záhradkových osadách a o vysporiadaní vlastníctva k nim.

V monitoringu pôd SR sa sledujú obsahy týchto prvkov: Cd, Pb, Cr, Zn, Cu, Hg, Ni, Co, Se, As, F, a to celkový obsah, obsah v 2M HNO<sub>3</sub> (resp. v 2M HCl) a experimentálne ich mobilné a mobilizovateľné formy (v prípade F len vodorozpustná forma). Celkový obsah - zahrňuje všetky formy, v ktorých sa určitý prvok v pôde vyskytuje. Použitie celkových obsahov prvkov z hľadiska posudzovania hygienického stavu (biotoxicity) pôdy má najnižšiu citlivosť, pretože len malá časť celkového obsahu prvkov sa môže dostať do potravinového reťazca. Obsah v 2M HNO<sub>3</sub> (u As v 2M HCl), označovaný aj ako uvoľniteľný obsah, zahrňuje rôzne frakcie prvkov z hľadiska ich rozpustnosti. V monitoringu pôd SR sa používa výluh 2M HNO<sub>3</sub> (Cd, Pb, Cr, Zn, Cu, Ni, Co) a výluh 2M HCl (As). Pre účel celkového zhodnotenia stavu kontaminácie pôd sa tento vyjadruje kategóriami podľa limitov najvyšších prípustných hodnôt škodlivých látok (Rozhodnutie Ministerstva pôdohospodárstva SR o najvyšších prípustných hodnotách škodlivých látok v pôde a o určení organizácií oprávnených zisťovať skutočné hodnoty týchto látok - č. 531/1994). Mobilné a mobilizovateľné formy: Je to súhrn foriem rizikových prvkov, ktoré majú perspektívne najväčší význam pre posudzovanie hygienického stavu pôd (biotoxicity), pretože zahrňujú ľahko uvoľniteľné, alebo rastlinami prijateľné formy.

#### *Ekologická charakteristika pôdných typov v katastri obce Stretava*

##### **Černozeme**

Černozeme patria k dobrým producentom biomasy. Pretože sa nachádzajú v nížinných oblastiach so zdrojmi podzemnej vody, mimoriadne cenná je ich dobrá schopnosť filtrácie, neutralizácie a premeny látok. Sú to dôležité funkcie pôdy nielen pri ochrane kvality podzemných vôd, ale tiež potravinového reťazca a celého životného prostredia. Černozeme možno považovať za významné kultúrne dedičstvo našej krajiny. Ich vývoj sa začal už v neolite (pred 5 - 7 tisíc rokmi) a to pravdepodobne aj za spolupôsobenia človeka – v tom čase už poľnohospodára - ktorý tieto pôdy odlesňovaním chránil a stabilizoval pred ďalšími pôdotvornými procesmi vyvolávanými zmenami klímy. Eróziou sú menej ohrozené ako susediace hnedozeme, pretože sa vyvinuli na menej členitých "tabuľových" partiách pahorkatín.

##### **Čiernice**

Niektoré subtypy čiernic sú našimi najúrodnejšími pôdami. Z ekologického hľadiska sú preto mimoriadne významné ako potravinová základňa a často tiež ako významná zásobáreň podzemných vôd. Z toho dôvodu podobne ako u fluvizemí je dôležitý pravidelný monitoring na kontamináciu týchto pôd a zmenu ich vlastností pôsobením prírodných, ale najmä antropogénnych činiteľov.

<http://www.agroporadenstvo.sk/rv/poda/ciernica.htm>

##### **Fluvizeme**

U fluvizemí je dôležitý pravidelný monitoring na kontamináciu týchto pôd, pretože potenciálne kontaminované podzemné vody alúvií ale aj samotné povodňové kaly pochádzajú z rôznych zdrojov (prítokov). Ekopriestor fluvizemí je pre nás významný najmä ako potravinová základňa a zásobáreň vôd.

##### **Luvizeme**

Luvizeme boli ešte do nedávna predovšetkým lesnými pôdami. K rozsiahlemu vykľčovaniu lesov došlo len pred niekoľkými desiatkami, resp. sto rokmi. Preto ich považujeme za menej skultúrne pôdy. Sú málo biologicky oživené, často povrchovo zamokrené s relatívne nevhodnými fyzikálnymi vlastnosťami. Majú nižšie obsahy a horšiu kvalitu humusu. Ich ekologický potenciál je stredný až nízky. V minulosti sme luvizeme nazývali ilimerizované pôdy. Pod týmto názvom boli vždy synonymom horších pôd. Vzhľadom na ich geografickú polohu môžu trpieť eróziou. Taktiež sú náchylné na utuženie najmä v podornici. Niekedy sú zamokrené a to od povrchu (v dôsledku nižšej priepustnosti B-horizontu).

#### **Správa povodí**

Právna starostlivosť o vodu je vymedzená v zákone NR SR č. 184/2002 Z. z. o vodách a o zmene a doplnení niektorých zákonov (vodný zákon) s účinnosťou od 1. júna 2002. Tento zákon vytvára





podmienky na všestrannú ochranu povrchových vôd a podzemných vôd vrátane vodných ekosystémov a od vôd priamo závislých krajinných ekosystémov, na zlepšenie stavu povrchových vôd a na ich účelné a hospodárne využívanie.

Kvalita vody v tokoch (Laborec, Uh, Okna, atď..) je ovplyvňovaná produkciou priemyselných a splaškových vôd a intenzívnou poľnohospodárskou činnosťou spojenou s používaním hnojív. Spomedzi sídelných jednotiek okresu je veľmi nepriaznivý stav je v meste Michalovce. V oblasti znečisťovania a ohrozovania akosti povrchových a podzemných vôd v súčasnej dobe na území celého okresu sa javí nedisciplinovanosť a nerešpektovanie zákonných noriem obyvateľmi okresu a to hlavne vypúšťaním obsahu žúmp do povrchových a podzemných vôd. Významným zdrojom znečistenia je Ukrajinská republika a mesto Užhorod.

Ochrana vôd a ich racionálne využívanie je obsiahnuté na národnej úrovni v 35 aktuálnych právnych predpisoch so zapracovaním priamych a nepriamych novelizácií.

Členenie v rámci zložky:

- Ochrana vôd (19 právnych predpisov)
- Ochrana pred povodňami (5 právnych predpisov)
- Rybárstvo (2 právne predpisy)
- Verejné vodovody a kanalizácie (9 právnych predpisov)

Slovenská republika transponovala rámcovú smernicu o vodách (smernica 2000/60/ES) do nového vodného zákona č. 364/2004 Z.z. o vodách a o zmene zákona SNR č. 372/1990 Zb. o priestupkoch v znení neskorších predpisov (vodný zákon).

Hlavným cieľom právnej úpravy na úseku ochrany vôd a ich racionálneho využívania je dosiahnutie „dobrého stavu“ všetkých vôd, ktorý by mal byť dosiahnutý do roku 2015. Dobrý stav povrchových vôd predstavuje dosiahnutie dobrého ekologického a dobrého chemického stavu pre útvary povrchových vôd a dobrého ekologického potenciálu a dobrého chemického stavu pre umelé vodné útvary a výrazne zmenené vodné útvary (kanály, prieplyvy, vodné nádrže a pod.).

Dobrý stav podzemných vôd znamená dosiahnutie dobrého kvantitatívneho a dobrého chemického stavu a odvrátenie trendov zvyšovania koncentrácie znečisťujúcich látok vo vodnom prostredí.

### **Ochrana obce pred povodňami**

Reguláciu toku Laborec a Uh je potrebné riešiť náhradnými technickými opatreniami, ktoré by jednak zachovali trasu toku a úpravy toku by pozostávali z odstránenia meandrových nánosov, prehĺbenia koryta, spevnenia brehov vegetačným opevnením a výsadbou brehovej zelene. Uvedenými opatreniami sa bude obec chrániť pred záplavami vplyvom zvýšeného povrchového odtoku z okolitých vyšších území, ktoré koryto nie vždy je schopný bezpečne odviezť.

### **Zásobovanie pitnou vodou**

V zmysle zákona SNR č. 369/1990 Zb. o obecnom zriadení je obec zodpovedná za zásobovanie obce pitnou vodou a zodpovedá za odvádzanie odpadových vôd, ktoré vzniknú na území obce. Vodovod, na ktorý je obec napojená, sa nachádza v správe Východoslovenskej vodárenskej spoločnosti, a.s..

Oblasť je významnou z hľadiska prirodzenej akumulácie podzemných vôd, ktoré sa využívajú ako úžitková voda. Keďže sa v dôsledku prírodných daností dostávajú povrchové znečistenia do týchto vôd bez dostatočnej filtrácie, ich kvalita priamo závisí od vhodného spôsobu ľudskej činnosti. V prvom rade ide o poľnohospodárstvo a s ním spojenú chemizáciu. Nesprávnymi postupmi a nakladaním s priemyselnými hnojivami a skládkami domového odpadu, ale i škodlivými zásahmi jednotlivcov, sa kvalita podzemných vôd znižuje.



## 2.6 OBYVATEĽSTVO

Oblasť ľudských zdrojov je zameraná na rozvoj, vzdelanosti, zamestnanosti a trhu práce. Oblasť identifikované na lokálnej úrovni sú relevantné s Národným plánom zamestnanosti.

Z hľadiska vierovyznania je obec prakticky homogénna. Dominantná časť obyvateľov sa hlási k rímsko-katolíckemu a gréckokatolíckemu vierovyznaniu. V malej miere sú zastúpené ostatné vierovyznania.

Tab. 5 Bývajúce obyvateľstvo podľa náboženského vyznania		
Ukazovateľ	SLDB 1991	SODB 2001
Rímskokatolícke %	32,60	29,92
Evanjelické %	28,21	0,80
Gréckokatolícke %	12,82	12,16
Pravoslávne %	0,00	0,96
Čs. Husitské %	0,37	0,00
Bez vyznania %	9,89	6,08
Ostatné %	7,69	0,00
Nezistené %	8,42	1,28
www.statistics.sk		

Z hľadiska národnostnej štruktúry sa 95,3 % obyvateľov hlási k Slovenskej národnosti, v malej miere je zastúpená rómska národnosť, česká a ukrajinská.

### Demografia

Úroveň sociálneho rozvoja charakterizuje viacero ukazovateľov, medzi ktoré patrí aj demografická situácia a zloženie obyvateľstva. Pre demografický vývoj je vo všeobecnosti charakteristický znižujúci sa prirodzený prírastok obyvateľstva a starnutie populácie. V prípade obce Stretava bol zaznamenaný nárast počtu obyvateľstva.

Tab. 6 Počet obyvateľov v obci od roku 2002 do roku 2006 (počet osôb)					
Ukazovateľ/Rok	2002	2003	2004	2005	2006
Počet obyvateľov	553	571	577	616	625
OcÚ Stretava					

Celkový počet obyvateľov vykazuje v sledovanom období rastúci trend. Za sledované 5 ročné obdobie v priemere počet obyvateľov vzrástol 13 %. Priemerný koeficient rastu dosiahol hodnotu 1,026, čo predstavuje priemerný ročný nárast o 2,6 %. Predpokladaný vývoj do budúcnosti prezentuje nasledujúca tabuľka.

Tab. 7 Predpokladaný počet obyvateľov v obci do roku 2012 (počet osôb)					
Ukazovateľ/Rok	2008	2009	2010	2011	2012
Počet obyvateľov	646	667	690	713	738
OcÚ Stretava					

Z hľadiska pohlavia, permanentne mierne presahuje počet žien počet mužov. Nasledujúca tabuľka prezentuje prirodzený prírastok obyvateľstva v obci.

Tab. 8 Prirodzený prírastok / úbytok obyvateľstva v obci (osoby)					
Ukazovateľ/Rok	2002	2003	2004	2005	2006
Úbytok	10	15	6	20	7
OcÚ Stretava					

Vývoj ukazovateľa prirodzeného prírastku obyvateľstva v obci v sledovanom období vykazuje pozitívny trend. Počet zomrelých v obci neprekračuje počet živonarodených obyvateľov v žiadnom roku sledovaného obdobia. Najvyšší prirodzený prírastok bol zaznamenaný v roku 2005, kedy stúpol počet obyvateľov v dôsledku prirodzených tendencií o 20.

### Migrácia obyvateľstva

Migrácia obyvateľstva t.j. rozdiel medzi prisťahovanými a vystáňovanými obyvateľmi vykazuje vcelku rovnomerný vývoj. Rozhodujúci podiel na migrácii obyvateľstva v obci pripadá na občanov v produktívnom veku. V sledovanom období vykazoval migračný prírastok pozitívny trend.





Tab. 9 Migračný prírastok / úbytok obyvateľ'ov (osoby)					
Ukazovateľ / Rok	2002	2003	2004	2005	2006
Migračný prírastok	4	3	0	19	2
OcÚ Stretava					

Najväčší migračný prírastok obyvateľ'stva bol zaznamenaný v roku 2005. V uvedenom roku vzrástol počet obyvateľ'ov v dôsledku migračných tendencií o 19. Nasledujúca tabuľka prezentuje vývoj celkového prírastku obyvateľ'stva v obci, ktorý je súčtom prirodzeného a migračného prírastku.

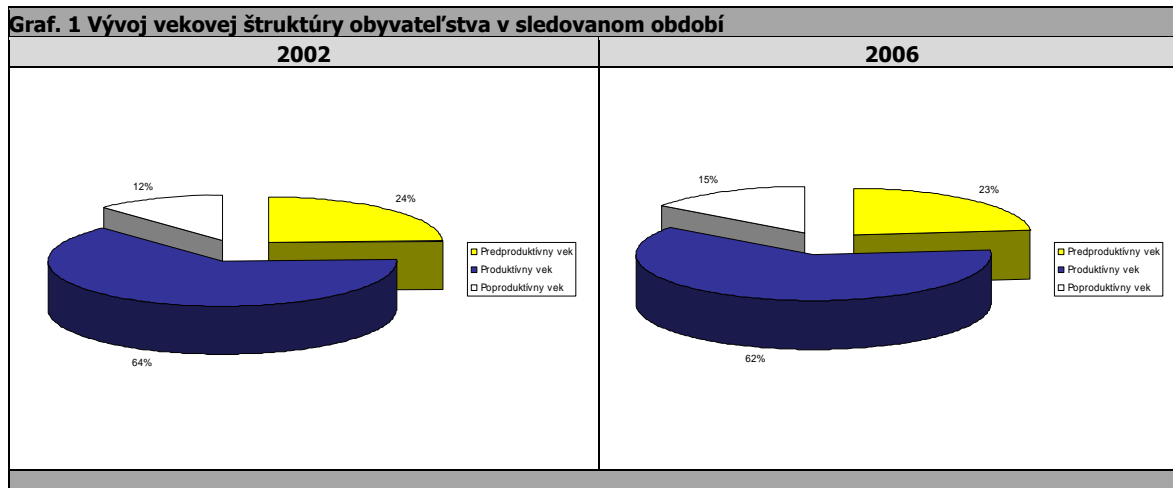
Tab. 10 Celkový prírastok / úbytok obyvateľ'ov (osoby) v obci.					
Ukazovateľ / Rok	2002	2003	2004	2005	2006
Celkový prírastok	14	18	6	39	9
OcÚ Stretava					

Ako prezentuje tabuľka, v každom roku sledovaného obdobia, dochádzalo v obci len k prírastku obyvateľ'stva.

### Veková štruktúra obyvateľ'stva obce

Najväčší podiel pripadá na obyvateľ'ov v produktívnom veku, najmenší podiel na obyvateľ'ov v predproduktívnom veku. V priemere vo všetkých skupinách došlo k miernemu nárastu počtu obyvateľ'ov. Uvedený trend je pozitívny, nakoľko sa nepredpokladá sklon k stárnutiu obyvateľ'stva.

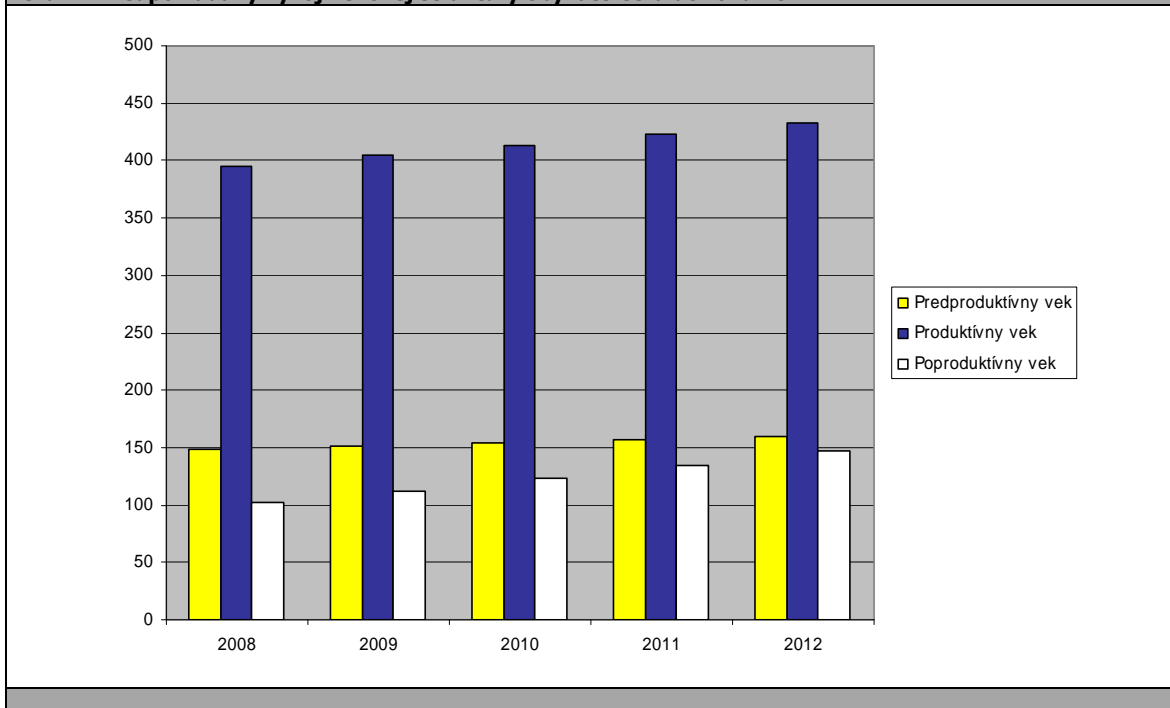
Tab. 11 Obyvateľ'stvo podľa štruktúry základných vekových skupín			
Ukazovateľ / Rok	Predproduktívny vek	Produktívny vek	Poproduktívny vek
2002	135	352	66
2003	137	362	72
2004	132	367	78
2005	144	384	88
2006	145	386	94
OcÚ Stretava			



Ako prezentuje graf, za uvedených 5 rokov nedošlo vo vekových skupinách k výrazným zmenám. Podiel obyvateľ'ov v poproduktívnom veku sa zvýšil z 12 % na 15 %.



**Graf. 2 Predpokladaný vývoj vekovej štruktúry obyvateľstva do roku 2012.**



Ako prezentuje graf č. 2. predpokladá sa výraznejší nárast obyvateľov v produktívnom a poproduktívnom veku.

**Tab. 12 Obyvateľstvo podľa štruktúry základných vekových skupín**

Ukazovateľ/Rok	2008*	2009*	2010*	2011*	2012*
Predproduktívny vek	148	151	153	156	159
Produktívny vek	395	404	414	423	433
Poproduktívny vek	103	112	123	134	146

OcÚ Stretava

\* - prognóza

Vekovú štruktúru ekonomicky aktívneho obyvateľstva prezentuje nasledujúca tabuľka. Najviac ekonomicky činného obyvateľstva pripadá na vekovú skupinu mužov a žien od 20 do 29 rokov. Naopak najmenšiu skupinu ekonomicky aktívneho obyvateľstva tvoria ženy od 60 do 64 rokov.

**Tab. 13 Ekonomicky aktívne obyvateľstvo podľa štruktúry veku a pohlavia k 2007**

Vek	Muži	Ženy	Spolu
15 – 19	25	23	48
20 – 29	49	48	97
30 – 39	47	48	95
40 – 49	49	40	89
50 – 54	18	13	31
55 – 59	13	24	37
60 – 64	13	11	24
Spolu	214	207	421

OcÚ Stretava

Z ekonomického hľadiska je daná štruktúra vyhovujúca, nakoľko sa pomerne veľká časť ekonomicky činných obyvateľov pohybuje vo vekovej skupine od 20 do 49 rokov.

### Národnostná štruktúra obyvateľstva

V obci je štruktúra obyvateľstva prakticky homogénna, s jednou dominantnou národnostnou skupinou, čo dokazuje aj nasledujúca tabuľka.



Tab. 14 Trvalo bývajúce obyvateľstvo podľa národnosti (% v roku 2006)							
Ukazovateľ / Národnosť	Trvalo bývajúce obyvateľstvo	z toho národnosť					
		slovenská	maďarská	rómska	česká	rusínska	poľská
<b>Štruktúra</b>	100,00	95,36	0,16	2,56	1,28	0,16	0,00
OcÚ Stretava							

Okrem obyvateľov slovenskej národnosti v obci žijú obyvatelia rómskej, českej a rusínskej národnosti.

## 2.7 VZDELANIE A ZAMESTNANOSŤ

Vzdelanostná štruktúra obyvateľov obce má nasledovnú štruktúru. Najväčší počet obyvateľov v mužskej populácii disponuje základným vzdelaním a učňovským vzdelaním bez maturity. V prípade ženskej populácie pripadá najviac obyvateľov na základné vzdelanie. Minimálne percento pripadá na obyvateľov s vysokoškolským vzdelaním v druhom stupni a na stredné odborné vzdelanie bez maturity. Nasledujúca tabuľka prezentuje vzdelanostnú štruktúru obyvateľstva v roku 2007.

Tab. 15 Vzdelanostná štruktúra obyvateľstva k 2007 podľa pohlavia.			
Stupeň vzdelania / Pohlavie	Muži	Ženy	Spolu
<b>Bez vzdelania / Základné vzdelanie</b>	68	125	193
<b>Učňovské bez maturity</b>	98	62	160
<b>Str. odb. bez maturity</b>	1	2	3
<b>Úplné stredné s maturitou</b>	47	55	102
<b>Vyššie odborné</b>	0	0	0
<b>Bakalárske</b>	0	0	0
<b>Vysokoškolské</b>	6	7	13
<b>Deti do 15 rokov</b>	79	75	154
OcÚ Stretava			

Z hľadiska uplatnenia sa obyvateľstva na trhu práce má uvedená vzdelanostná štruktúra výrazne negatívny pomer. Z hľadiska ďalšieho vývoja je potrebné v obci zvyšovať počet obyvateľov s úplným stredným vzdelaním, ako aj počet obyvateľov s vysokoškolským vzdelaním. Vývoj vzdelanostnej štruktúry sa v sledovanom období vyvíjal smerom k znižovaniu počtu obyvateľov s úplným stredným vzdelaním. Nárast bol zaznamenaný aj v prípade skupiny s vysokoškolským vzdelaním. Negatívom je mierny nárast obyvateľov so stredným vzdelaním bez maturity.

### Vývoj nezamestnanosti

Od roku 1989 sa na vývoji zamestnanosti začalo výrazne prejavovať spomalenie dynamiky hospodárskeho rastu. Likvidácia pracovných miest v dôsledku transformačných a reštrukturalizačných procesov nebola kompenzovaná vytváraním nových pracovných miest v ozdravených častiach hospodárstva. Pre celú ekonomiku je charakteristická vysoká miera nezamestnanosti a nízka tvorba nových pracovných miest.

Vývoj nezamestnanosti vo všeobecnosti zaznamenáva klesajúci trend. Zlepšovanie situácie je výsledkom priamych zahraničných investícií, ktoré sú hlavných zdrojov tvorby nových pracovných miest.

Od roku 2002 do roku 2006 klesol počet nezamestnaných obyvateľov. Štruktúra evidovaných nezamestnaných z hľadiska ich dosiahnutého vzdelania bola totožná s celoslovenskými štatistikami. Najväčší podiel na nezamestnanosti v obci v sledovanom období pripadal na obyvateľov vyučených a obyvateľov so stredným vzdelaním s maturitou.

Najväčší počet nezamestnaných obyvateľov pripadal na skupinu vo veku od 55 do 59 a od 19 do 29. Uvedený stav korešponduje s celoslovenskými štatistikami, kde sa absolventi stredných a vysokých škôl radia k rizikovým skupinám na trhu práce.



Významným ukazovateľom na trhu práce doba evidencie nezamestnaných obyvateľov. Dve najväčšie skupiny tvorili dlhodobo nezamestnaní s dĺžkou evidencie viac ako 2 roky, a od 13 do 24 mesiacov.

### Verejné služby zamestnanosti

Na zabezpečovanie práva občanov na zamestnanie je zriadený ÚPSVaR ako verejnoprávna inštitúcia, ktorý v rozsahu svojej pôsobnosti, ako jeden z viacerých subjektov v súčinnosti s reprezentatívnymi organizáciami zamestnancov a zamestnávateľov vykonáva politiku zamestnanosti. ÚPSVaR je hlavnou inštitúciou realizujúcou politiku trhu práce, čo je systém podpory a pomoci občanom pri ich začleňovaní na pracovné miesta na trhu práce formou sprostredkovania zamestnania, poskytovania poradenstva, prispôbovaním profesijnej štruktúry nezamestnaných a zamestnancov pomocou rekvalifikácií, podporovanie vytvárania nových pracovných miest zamestnávateľmi pomocou poskytovania príspevkov v rámci aktívnej politiky trhu práce a poskytovaním podpory v nezamestnanosti. Pri poskytovaní verejných služieb zamestnanosti obec spolupracuje s ÚPSVaR v Michalovciach, pri vytváraní dočasných pracovných miest, ktoré sú nevyhnutným predpokladom zachovania pracovných návykov dlhodobo nezamestnaných. Obec spolupracuje rovnako aj pri realizácii aktívnej politiky trhu práce (AFTP), v rámci ktorej sa pomocou nástrojov AFTP predovšetkým podporuje vytváranie nových pracovných miest zamestnávateľmi, ako aj obcou samotnou. Obec v oblasti aktívnej politiky zamestnanosti dočasne zamestnáva nezamestnaných občanov v rámci malých obecných služieb. V prevažnej miere výkon týchto pracovných činností zahŕňa údržbu verejných priestranstiev.

### Štruktúra zamestnanosti

Reštrukturalizácia ekonomiky od konca osemdesiatych rokov mala významný dopad aj na zamestnanosť obyvateľstva v obci. Zmeny sa dotkli predovšetkým väčšiny priemyselných odvetví. Väčšina obyvateľov je najviac obyvateľov zamestnaných v oblasti ťažby nerastných surovín a v oblasti drevárskeho priemyslu.

**Tab. 16 Priemerný evidenčný počet zamestnancov žijúcich v obci podľa priemyselných odvetví (%)**

Odvetvie/Roky	2004	2005	2006
Ťažba nerastných surovín	16	17	17
Potravinársky	6	6	6
Textilný, odevný a obuvný	1	2	2
Drevársky	54	40	40
Automobilový	0	0	0
Polygrafický	0	0	0
Chemický a farmaceutický	8	9	9
Výroba, rozvod energií a vody	16	18	18

OcÚ Stretava

Celkovo v priemyselných odvetviach pracovalo v sledovanom období od 16 do 54 % obyvateľstva. V nepriemyselných odvetviach bolo najviac obyvateľov obce zamestnaných v poľnohospodárstve a obchode. V priemere pripadal v sledovanom období na uvedené odvetvia podiel na zamestnanosti od 21 do 56 %.

**Tab. 17 Priemerný počet zamestnancov žijúcich v obci pracujúcich v nepriemyselných sektoroch (%).**

Odvetvie/Roky	2004	2005	2006
Pôdohospodárstvo vrátane lesného hospodárstva	55	55	56
Stavebníctvo	11	11	13
Obchod	21	21	21
Doprava, skladovanie	6	6	5
Pošta a telekomunikácie	1	1	1
Peňažníctvo a poisťovníctvo	3	3	3
Verejná správa, obrana, povinné sociálne zabezpečenie	13	13	13
Školstvo	6	6	6
Zdravotníctvo, soc. starostlivosť	8	7	7
Ostatné služby	2	2	2

OcÚ Stretava

Najmenší podiel v nepriemyselných odvetviach pripadol na poštové a telekomunikačné služby a peňažníctvo a poisťovníctvo.



## 2.8 BÝVANIE

V 2007 tvorí v obci bytový fond 188 rodinných domov. Trvalo neobývaných domov bolo 16.

### Rozvoj v oblasti výstavby bytov

Nakoľko obec nemá dostatočné prostriedky na rozvoj bytového fondu, vo väčšine prípadov sa uskutočňuje výhradne z prostriedkov jednotlivých domácností. Investičné aktivity obce sa zameriavajú hlavne na rozvoj nájomnej bytovej výstavby.

### Základné údaje o domovom a bytovom fonde

Nasledujúca tabuľka prezentuje stav bytového fondu v roku 2007. V obci bolo v roku 2007 evidovaných 188 domov, z čoho 16 domov bolo neobývaných. V obci sa nenachádzajú bytové domy.

Tab. 18 Domový a bytový fond (byty, domy) v roku 2007				
Ukazovateľ / Domy	Domy spolu	Neobývané domy	Byty spolu	Neobývané byty
Počet domov	188	16	-	-
OcÚ Stretava				

Ukazovatele úrovne bývania a vybavenosti boli nasledovné: na jeden byt v obci v priemere pripadali 3,96 osoby, pričom na jednu osobu pripadlo v priemere 20,1 m<sup>2</sup>.

Tab. 19 Ukazovatele úrovne bývania a vybavenosti domácností					
Ukazovateľ	Priemerný počet				Podiel trvalo obývaných bytov s 3+ obytnými miestnosťami ( v % )
	trvalo bývajúcich osôb na 1 trvalo obývaný byt	m <sup>2</sup> obytnej plochy na 1 trvalo obývaný byt	obytných miestností na 1 trvalo obývaný byt	m <sup>2</sup> obytnej plochy na osobu	
Obec	3,96	79,70	4,17	20,10	29,68
OcÚ Stretava					

Základným zámerom obce v oblasti bývania je zabezpečiť rozvoj bývania vo všetkých jeho zložkách. Stratégiu rozvoja bývania je potrebné založiť na usmerňovaní a zosúladiení verejných a súkromných aktivít, finančných, územných a ľudských zdrojov. Vychádzať je nutné pri tom zo schváleného Programu rozvoja bývania, Ministerstvom výstavby a regionálneho rozvoja SR vydaných Smerníc na poskytovanie dotácií na obstaranie nájomných bytov, na odstraňovanie systémových porúch bytových domov, zo schváleného zákona NR SR č. 124/1996 o Štátnom fonde rozvoja bývania, v znení neskorších úprav a k nemu schválených predpisov a zo Sektorového operačného plánu pre oblasť rozvoja bývania, vypracovaného Ministerstvom výstavby a regionálneho rozvoja SR na obdobie rokov 2000 – 2006.

Tab. 20 Štruktúra bytového fondu						
Rok	Trvalo obývané domy	Neobývané domy	Byty spolu	Trvalo obývané byty v rodinných domoch	Neobývané byty spolu	Neobývané byty vyčlenené na rekreáciu
1970	161	-	166	161	5	-
1980	160	-	162	162	-	-
1991	147	36	171	147	24	0
2001	149	25	184	158	26	-
PHSR Stretava						

Výstavba v Stretave je charakteristická prevahou novšej povojnovej zástavby so zastúpením základnej občianskej vybavenosti. Hoci za posledných 10 rokov sa zvýšil počet neobývaných domov, vzrástol aj celkový počet domov, čo pri náraste počtu obyvateľstva je povzbudivým predpokladom pre aktivizáciu všetkých oblastí života v obci.

Rómska komunita, bývajúca v obci pri hlavnej ceste, presídlila k priepustu medzi mŕtvym ramenom a Čiernou vodou. Neskôr si Rómovia postavili domy severne od obce, kde bývajú doteraz.



**Tab. 21 Veľkostná štruktúra bytov**

Veľkosť bytu	počet	%
1 obytná miestnosť	1	0,63
2 izby	11	6,96
3 izby	38	24,05
4 izby	56	35,44
5 a viac izieb	52	32,91
<b>Spolu</b>	<b>158</b>	<b>100,00</b>
PHSR Stretava		

Štruktúra veľkostí bytov v roku 2001 poukazuje na veľmi zaujímavý a pozitívny údaj, keď najpočetnejšie zastúpenie (51,92) vo veľkosti bytov je pri kategórii 5 a viac izieb, čo je pravdepodobne dôsledok výstavby v rokoch 1945-1990, kedy boli jednotlivé stavby rodinných domov predimenzované a plánované ako viacgeneračné domy.

**Tab. 22 Veková štruktúra bytového fondu**

Obdobie výstavby	Rodinné domy	%
-1899 a nezistené	3	1,89
1900 -1919	3	1,89
1920-1945	9	5,70
1946-1970	96	60,76
1971-1980	19	12,02
1981-1990	15	9,49
1991-2001	13	8,23
<b>Spolu</b>	<b>158</b>	<b>100,00</b>
PHSR Stretava		

Výstavba v obci je charakteristická prevahou novej povojnovej zástavby so zastúpením základnej občianskej vybavenosti. Od roku 1971 je zaznamenaný celkový pokles výstavby rodinných domov. Veková štruktúra rodinných domov je uspokojujúca, nakoľko väčšina (cca 61 %) rodinných domov bola postavená v rokoch 1946 až 1970. Na druhej strane je treba poznamenať, že pri ich výstavbe sa vzhľadom na vtedajšie nízke ceny energií nekládol veľký dôraz na tepelno-izolačné vlastnosti materiálov, čo si bude vyžadovať dodatočné zdroje na zateplenie nielen rodinných domov ale aj obecných budov.

Strategickým cieľom bytovej výstavby by malo byť – dosiahnuť bežný európsky štandard. Bývanie pre mladé rodiny, obyvateľov žijúcich pod hranicou sociálneho minima a prestárlych občanov by malo byť porovnateľné so sociálnou výstavbou v krajinách EÚ.

## 2.9 PODNIKATEĽSKÉ SUBJEKTY

V obci pôsobí niekoľko podnikateľských subjektov. Vo väčšine prípadov sa jedná o malých a drobných podnikateľov a živnostníkov, ktorí sa orientujú predovšetkým na poskytovanie služieb občanom v obci.

Maloobchodné zariadenia sú v obci zastúpené rozličným tovarom v účelovom objekte spoločnom s hostincom Pod hradom. Ďalšie maloobchodné zariadenia sú zriadené formou podnikateľských aktivít v priestoroch rodinných domov. V predajniach je ponúkaný široký sortiment tovaru. Priestory predajní zaberajú zvyčajne časť rodinného domu, zvyšok objektu je využívaný na bývanie, prípadne nie je využívaný.

V obci sa nachádza zberné stredisko plynu NAFTA Východ Michalovce. Poľnohospodárske družstvo, ktoré sa zaoberá rastlinou a v malom aj živočíšnou výrobou. Možnosť ďalších aktivít podnikateľského charakteru uplatňujúcich moderné ekologické technológie.

MIGRA, spol. s r.o.

veľkoobchod s potravinami, múčnymi, pekárenskými výrobkami, nápojmi, tabakom, mliečnymi výrobkami, ovocím, zeleninou, sladovníckymi, cukrárenskými výrobkami, cukrovinkami, pochutinami, výrobkami z dreva a prútia, kovmi, konštrukčnou oceľou, obuvou, kožiarskym tovarom, výrobkami z gumy, textilom, chemickými výrobkami mimo jedov, žieravín, priemyselnými hnojivami,



hygienickými, čistiacimi, prácami a kozmetickými výrobkami, pohonnými hmotami, vykurovacími olejmi, ropou, motorovými vozidlami

#### UNOSPOL-2

veľkoobchodná činnosť v odbore: stavebný materiál, hutný materiál, žiaruvzdorné materiály pre metalurgický a cementársky priemysel

#### MKV Slovakia s.r.o.

kúpa tovaru na účely jeho predaja konečnému spotrebiteľovi (maloobchod) v rozsahu voľných živností. Vzhľadom na počet obyvateľov je počet organizovaných subjektov pomerne vysoký, čo je povzbudzujúce nielen pre zamestnanosť v obci, ale aj pre aktivizáciu spoločenského života v obci.

### 2.10 ŠKOLSTVO A VZDELANIE

Na základe zákona č. 416/2001 Z. z. o prechode niektorých pôsobností z orgánov štátnej správy na obce a na vyššie územné celky s účinnosťou od 1. 7. 2002 prešli materské školy, základné školy a základné umelecké školy do zriaďovateľskej pôsobnosti obcí a miest.

V obci sa nachádza materská škola. Kapacita zariadenia je nízka a nevyhovuje súčasným potrebám obce. V budúcnosti bude potrebné riešiť nové priestorové vybavenie, prípadne rozšírenie súčasných.

**Tab. 23 Celkový počet žiakov v materskej škole od roku 2002 do 2006.**

Ukazovateľ/Roky	2002	2003	2004	2005	2006
<b>Žiaci</b>	29	21	35	21	24
OcÚ Stretava					

V roku 2006 bolo v materskej škole 24 detí. Základná škola sa v obci nenachádza, školopovinné deti chodia do školy v Palíne.

Čo sa týka materiálneho vybavenia zariadenia, postupne zastaráva a stáva sa nevyhovujúcim z hľadiska jeho ďalšieho využitia na pedagogické účely. V priebehu budúcich rokov obec plánuje postupnú obnovu a doplnenie materiálneho vybavenia, aby školy spĺňali bežné štandardy škôl. Celkové výdavky od roku 2002 do roku 2006 prezentuje nasledujúca tabuľka.

**Tab. 24 Celkové výdavky na vzdelávanie od roku 2002 do roku 2006 (v tis. Sk).**

Ukazovateľ/Roky	2002	2003	2004	2005	2006
<b>Výdavky bežné</b>	-	-	-	964	1 289
OcÚ Stretava					

Z dôvodu nízkych finančných možností obce a nedostatočných normatívnych príspevkov na žiaka z Ministerstva školstva SR, ktoré nepostačujú ani na úhradu bežných výdavkov spojených s činnosťou školy, sa predpokladá uskutočňovanie investičných projektov v súvislosti s rekonštrukciou školy v dlhšom časovom období, prípadne s pomocou štrukturálnych fondov Európskej únie.

V priebehu programovacieho obdobia bude potrebné kompletne rekonštruovať (strešná krytina, okná spôsobujúce vysoký únik tepla vo vykurovacom období - výmena okien a zateplenie budovy). Predpokladá sa aj rekonštrukcia sociálnych zariadení.

### 2.11 SOCIÁLNA SFÉRA

Sociálne služby sa poskytujú v zariadeniach sociálnych služieb, ktorých zriaďovateľmi je obec, fyzické a právnické osoby, a ostatné orgány miestnej štátnej správy a samosprávy. Tie poskytujú sociálnu pomoc v zmysle zákona NR SR č. 195/1998 Z. z. v znení neskorších predpisov.

V súčasnosti poskytuje opatrovateľskú starostlivosť pre obyvateľov hlavne v dôchodkovom veku.





**Tab. 25 Celkové výdavky obce na zabezpečenie sociálnych služieb od roku 2002 do roku 2006 (v tis. Sk).**

Ukazovateľ/Roky	2002	2003	2004	2005	2006
Výdavky	-	-	-	89	99
OcÚ Stretava					

V obci absentuje akékoľvek zariadenie poskytujúce sociálne služby. Obec plánuje zriadiť stravovanie pre dôchodcov prípadne sociálne odkázaných, ako aj zriadiť klub dôchodcov.

## 2.12 ZDRAVOTNÍCTVO

V obci sa nenachádza zdravotné stredisko. Najbližšia lekáreň a ordinácia detského lekára je vzdialená cca. 2 km v obci Pavlovce nad Uhom alebo v Michalovciach.

## 2.13 ŠPORT

Obyvatelia majú v obci obmedzené možnosti športového vyžitia. Nedostatok športových plôch je potrebné riešiť zriadením univerzálneho ihriska. V obci sa nachádza futbalové ihrisko, ako aj detské a volejbalové ihrisko.

**Tab. 26 Prehľad športovej infraštruktúry v obci**

	jednotka	Súčasný stav	Budúci stav
kúpalisko umelé alebo prírodné	počet	-	1
telocvičňa	počet	-	1
Ihrisko pre futbal (okrem školských)	počet	1	1
ihrisko pre hokej	počet	-	-
ihrisko volejbalové	počet	1	-
ihrisko detské	počet	1	1
viacúčelové ihrisko	počet	-	1
lyžiarsky vlek	počet	-	-
cyklotrasa - horská	počet	-	-
lovný rybársky revír	počet	-	1
poľovnícky revír	počet	1	-
tenisový kurt	počet	-	1
športový klub	futbalový	OŠK Stretava	1
	turistický	-	1
	tenisový	-	1
	stolnotenisový	-	-
	hokejový	-	1
	strelecký	-	1
	iný	-	-
fitness centrum	počet	-	1
sauna	počet	-	1

V oblasti športových aktivít, ktoré sa neviažu na vybudovanú (resp. absentujúcu) športovú infraštruktúru, obec a jej okolie ponúka široké možnosti. V letných mesiacoch ide predovšetkým o cykloturistiku, pešiu turistiku, poľovníctvo a rybolov.

**Tab. 27 Výdavky na zabezpečenie športu v obci od roku 2002 do 2006 (v tis.).**

Ukazovateľ/Rok	2002	2003	2004	2005	2006
Výdavky	-	-	-	90	90
OcÚ Stretava					

## 2.14 KULTÚRA

Kultúra v obci je samozrejmosťou a nevyhnutnou podmienkou ponuky kultúrno-spoločenského vyžitia sa vlastných obyvateľov, ale aj prejavom cielenej kultúrnej ponuky širšej návštevníckej verejnosti danej obce. Je prejavom a symptómom spoločenskej úrovne a kultúrnej vyspelosti daného sídla a regiónu.



Celkové ročné výdavky na zabezpečenie kultúry v obci prezentuje nasledujúca tabuľka.

<b>Tab. 28 Výdavky na zabezpečenie kultúry v obci od roku 2002 do 2006 (v tis).</b>					
<b>Ukazovateľ/Rok</b>	<b>2002</b>	<b>2003</b>	<b>2004</b>	<b>2005</b>	<b>2006</b>
<b>Výdavky</b>	-	-	-	194	364
OcÚ Stretava					

Na uskutočňovanie kultúrnych aktivít je k dispozícii obyvateľom v obci kultúrny dom. Uvedená stavba je však v zlom technickom stave, aj napriek rekonštrukcii v roku 1998. Súčasná strešná krytina na mnohých miestach vplyvom poveternostných vplyvov zvetrala a dažďová voda presakuje do interiéru budovy. Nevyhnutné je zateplenie obvodových plášťov budovy ako aj výmena sklenených výplní.

Aj napriek zlému technickému stavu však budova slúži na uskutočňovanie pravidelných i nepravidelných kultúrnych aktivít. Z pravidelných kultúrnych akcií sa v obci usporadúvajú slávnosti pri príležitosti dňa detí, dňa matiek, posedenie s dôchodcami, atď.. Do budúcnosti plánuje obec zaviesť viacero pravidelných kultúrnych akcií.

### **Kostol reformovaný**

V zozname nehnuteľných Národných kultúrnych pamiatok regiónu Dolný Zemplín je uvedený v tejto obci (kalvínsky) kostol reformovaný s pôvodným gotickým presbytériom zaklenutým hviezdicovou rebrovou klenbou. Vznik kostola je uvedený z 50. roky 15. storočia. Kostol je vo vlastníctve cirkvi a cirkevných organizácií. Vyhlásený za kultúrnu pamiatku bol 23.3.1963.

### **Rímskokatolícky kostol**

V obci sa nachádza aj rímskokatolícky kostol zasvätený Blahoslaveným košickým mučeníkom. Oltárny obraz s motívom Krista a mučeníkov Mareka, Štefana a Melichara bol namaľovaný v rokoch 1992-1993.

**Kostol**





## Pomník padlých v 2.svetovej vojne

Spolu s obcami Palín a Senné bol postavený spoločný pomník na uctenie pamiatky padlých v 2. svetovej vojne.

### 2.15 UBYTOVACIE ZARIADENIA

V súčasnosti sa v obci nenachádza špecializované ubytovacie zariadenie.

### 2.16 STRAVOVACIE A REŠTAURAČNÉ SLUŽBY

Stravovacie a reštauračné služby sú poskytované v miestnych pohostinstvách. V obci chýba reštauračné zariadenie, ktoré by v tradičnom prostredí poskytovalo príležitostným ale aj ostatným návštevníkom obce tradičné jedlá typické pre túto oblasť.

### 2.17 CESTOVNÝ RUCH

Táto zložka je na území obce takmer zanedbaná a preto ju treba podporiť zriadením viacúčelovej športovej plochy a ponechaním priestorovej rezervy na vybudovanie prírodného kúpaliska. V širších súvislostiach podporovať rozvoj agroturistiky, cykloturistiky. V rámci služieb turistike zriadiť ubytovacie zariadenia typu rodinných penziónov.

Územie pri Čiernej vode ponúka možnosti aj športového vyžitia, preto sa ponúka možnosť vybudovať ihriská pri slepom ramene Čiernej vody.

Športovému využitiu občanov slúži ihrisko OŠK s tribúnou, novým osvetlením a bunkami na prezliekanie.

### 2.18 REKAPITULÁCIA ROZPOČTU OBCE ZA ROKY 2002– 2006

V sledovanom období vykazovalo hospodárenie obce rovnomerný vývoj.

Tab. 29 Prehľad hospodárenia obce v období od 2002 – 2006 (tis.Sk)					
Ukazovateľ / Roky	2002	2003	2004	2005	2006
Bežné príjmy	2550	3041	3380	4678	6133
Kapitálové príjmy	268	1641	350	1646	2071
Príjmy spolu	2818	4682	3730	6324	8204
Bežné výdavky	2573	3088	3153	5361	6618
Kapitálové výdavky	219	1593	466	687	1521
Výdavky spolu	2792	4681	3619	6048	8139
Zisk/strata	26	1	111	276	65
OcÚ Stretava					

Ako prezentuje tabuľka, vo väčšine prípadov hospodárila obec s kladným hospodárskym výsledkom. V roku 2005 vykázala obec prebytok rozpočtu vo výške 276 tis. Sk. Vzhľadom na veľkosť obce možno hospodárenie obce považovať za pozitívne s tendenciou trvalej stability zabezpečenia všetkých potrebných samosprávnych funkcií. Nasledujúca tabuľka prezentuje stav majetku obce k 31.12.2007. Obec disponovala týmto majetkom:

Tab. 30 Prehľad majetku obce v roku 2007 k 31.12.	
Majetok	Suma (v Sk)
Software	25 000,00
Pozemky	712 234,00
Stavby	11 426 730,10
Ostatný HIM	1 698 680,10
Spolu majetok	13 862 644,00
OcÚ Stretava	

Najväčší podiel majetku obce pripadal na hmotný investičný majetok. K uvedenému termínu disponovala obec stavbami v hodnote 11,4 mil. Sk. Ostatný hmotný investičný majetok bol ohodnotený na 1,69 mil. Sk. Obec k uvedenému dátumu disponovala pozemkami v hodnote 712 tis. Sk.



#### Obecný úrad



## 2.19 SAMOSPRÁVA

Vzťah samospráva – občan si vyžaduje vypracovať projekt klientskeho prístupu riešiaci ako, vzťah zamestnancov úradu, tak aj poslancov ku občanom a návštevníkom obce. Nasledujúca tabuľka prezentuje celkové výdavky na chod samosprávy v tis. Sk.

**Tab. 31 Výdavky obce na chod samosprávy od 2002 do 2006**

Ukazovateľ/Rok	2002	2003	2004	2005	2006
<b>Obec</b>	-	-	-	2 103	3 311

OcÚ Stretava

Vývoj celkových výdavkov v sledovanom období zaznamenáva mierne rastúci trend. Nárast výdavkov bol kompenzovaný nárastom príjmov z podielových daní, ktorých výšku prezentuje nasledujúca tabuľka.

**Tab. 32 Príjmy obce z podielových daní a poplatkov od 2002 do 2006 (v tis. Sk).**

Ukazovateľ/Rok	2002	2003	2004	2005	2006
<b>Podielové dane</b>	-	-	-	3128	3081
<b>Miestne poplatky</b>	-	-	-	750	644

OcÚ Stretava

S výkonom svojich samosprávnych funkcií súvisí aj zabezpečovanie komunálnych služieb v obci. Nasledujúca tabuľka prezentuje výdavky obce Stretava na zabezpečenie týchto služieb. Najväčší podiel výdavkov pripadal na verejné osvetlenie a údržbu miestnych komunikácií.

**Tab. 33 Výdavky obce na zabezpečenie komunálnych služieb 2002 do 2006 v tis. Sk.**

Ukazovateľ/Rok	2002	2003	2004	2005	2006
<b>Úprava verejných priestranstiev</b>	-	-	-	26	39
<b>Údržba miestnych komunikácií</b>	-	-	-	665	607
<b>Cintorínske služby</b>	-	-	-	30	64
<b>Verejné osvetlenie</b>	-	-	-	260 (80-rekonštr.)	151

OcÚ Stretava



Nasledujúca tabuľka prezentuje príslušnosť obyvateľov k jednotlivým úradom špecializovanej štátnej správy.

<b>Tab. 34 Príslušnosť k obyvateľov k úradom ŠŠS</b>	
Sídlo matričného úradu	Palín
Sídlo pracoviska daňového úradu	Michalovce
Sídlo pracoviska Obvodného oddelenia policajného zboru	Pavlovce nad Uhom
Sídlo Okresného súdu	Michalovce
Sídlo Okresného riaditeľstva Hasičského a záchranného zboru	Michalovce
Sídlo pracoviska obvodného úradu	Michalovce
Sídlo Územnej vojenskej správy	Košice - Sever
Sídlo územného Úradu práce, sociálnych vecí a rodiny	Michalovce
Sídlo Obvodného úradu životného prostredia	Michalovce
ŠÚ SR	



### 3 VÍZIA A POSLANIE OBCE STRETAVA

#### *Vízia*

**Obec Stretava bude obcou, ktorá bude vyvážene zabezpečovať podmienky pre harmonický život všetkých kategórií svojich obyvateľov. Obec sa stane významným sídlom výroby. V nadväznosti na svoju kultúrno - historickú hodnotu, a bude vyvážene a ohľaduplne využívať svoje prírodné bohatstvo za účelom jeho ekonomického a ekologického zveličovania. V súvislosti s rozvojom cestovného ruchu sa bude snažiť čo najlepšie prezentovať svoje kultúrne tradície a zvyklosti v duchu rozvoja kultúrneho povedomia nielen vo svojom regióne, ale aj za hranicami Slovenskej republiky. Z hospodárskeho hľadiska obec vytvorí priaznivé podmienky na rozvoj výrobných a nevýrobných odvetví, pre ktorých rozvoj má obec najväčší potenciál – poľnohospodárstvo a ťažobný priemysel.**

#### *Poslanie*

Poslanie je komplexná a všeobecná definícia objasňujúca mandát obce Stretava. Poslanie opisuje a prezentuje základné služby (produkty), ktoré poskytuje a identifikuje hlavných „zákazníkov“, t.j. jej obyvateľov, miestnych podnikateľov, záujmové združenia a pod.. Poslanie vyjadruje základný dôvod existencie obce Stretava a odpovedá na tri otázky: Čo obec robí? Prečo to robí? Pre koho to robí?

**Poslaním obce je slúžiť všetkým obyvateľom, ktorým ponúkame jedinečné služby, vytvárať podmienky pre vyvážený rozvoj obce, chrániť všetkých jej obyvateľov, ale aj okolitú prírodu a jej zdroje. Obyvatelia obce, ktorí žijú alebo pracujú v obci predstavujú prioritu.**

Predpokladom pre zabezpečovanie kvalitných služieb obyvateľom obce, podnikateľom či návštevníkom a celkový plynulý chod samosprávy a jej orgánov je dôsledný denný operatívny manažment a realizácia profesionálnych interných služieb. Tieto zahŕňajú celú škálu aktivít počnúc obstarávaniami tovarov, služieb a prác, cez interné právne poradenstvo a zastupovanie obce pri súdnych sporoch až po udržiavanie počítačovej siete, zálohovanie dát či aktualizovanie a zverejňovanie informácií, ktoré slúžia aj obyvateľom obce. Samospráva obce Stretava disponuje aj nemalým majetkom – budovami, pozemkami, bytovými a nebytovými priestormi. Efektívne spravovanie aktív takéhoto rozsahu a zabezpečovanie jeho maximálnej výnosnosti je možné len za predpokladu existencie prehľadnej a aktuálnej evidencie, ktorá slúži vedeniu obce a poslancom obecného zastupiteľstva. Významnú úlohu zohráva aj odborné vzdelávanie zamestnancov úradu s cieľom zabezpečiť ich ďalší profesionálny rast, vedúci k zvýšeniu kvality samosprávou poskytovaných služieb. Medzi významné činnosti - a to najmä z pohľadu obyvateľov obce – patrí administrovanie zasadnutí orgánov obce. Práve tieto authority rozhodujú o všetkých dôležitých zmenách, ktoré sa premietajú do života obyvateľov, napr. prostredníctvom všeobecne záväzných nariadení.

Jedným zo základných predpokladov rozvoja obce je dodržiavanie zákonnosti a pravidiel miestnej samosprávy, ochrana života a osobného majetku občanov, ale aj životného prostredia. V súlade s poslaním obce Stretava všetky tieto úlohy realizuje štátna polícia. K dosiahnutiu zámeru - vybudovať bezpečnú obec - polícia vykonáva všeobecnú prevenciu kriminality, aktívnu ochranu verejného poriadku, života, zdravia občanov a majetku, pasívnu ochranu prostredníctvom kamerového a záznamového systému, dohľad nad bezpečnosťou a plynulosťou cestnej premávky,





riešenie statickej dopravy, ako aj ochranu životného prostredia v obci. Súčasťou bezpečnostnej politiky obce je aj výkon ochrany pred požiarmi a civilnej ochrany obyvateľov.

### **1. Hospodárstvo a vedecko-technický rozvoj**

Základnou úlohou samosprávy je rozvoj územia obce a zvyšovanie kvality života jeho obyvateľov. Všeobecne uznávaným nástrojom pre miestnu hospodársku politiku je budovanie priemyselných zón. Obec Stretava v súlade s touto filozofiou buduje priemyselné zóny, ktoré poskytujú kapacitu pre podnikateľské subjekty a ich rozlohu plánuje naďalej rozširovať.

Priemyselný park s vybudovanou infraštruktúrou vytvára vhodné podmienky pre pôsobenie strategických investorov a tým zvyšuje konkurencieschopnosť obce. Využitie kapacity priemyselného parku znamená priame zamestnanecké príležitosti pre obyvateľov a zvýšenie kvality ich života.

### **2. Technická infraštruktúra**

#### *Doprava*

V zmysle zákona bol prenesený výkon štátnej správy na úseku cestnej dopravy, ktorým sa zveruje do pôsobnosti obce uzatváranie zmlúv s dopravcom o výkone vo verejnom záujme a poskytovanie náhrady preukázanej straty dopravcovi, za účelom zabezpečenia prepravných potrieb osôb a služieb v prospech verejnosti. Obec Stretava uzatvára zmluvný vzťah s dopravcom so záujmom o dlhodobú spoluprácu pri zabezpečovaní dopravy a zámerom upraviť právne a finančné vzťahy medzi zmluvnými stranami, ktoré pri výkone vo verejnom záujme v hromadnej doprave vznikajú. Objednávame a kontrolujeme dopravné výkony vo verejnom záujme a uhrádzame dopravcovi náhradu preukázanej straty vzniknutej z výkonu vo verejnom záujme. Inými slovami dotujeme hromadnú dopravu v obci, aby bola finančne dostupná pre všetkých obyvateľov.

Príprava projektovej dokumentácie pre cestné stavby, pravidelná oprava a stavebná údržba pozemných komunikácií, letná a zimná údržba či rekonštrukcia vybraných miestnych komunikácií, to všetko zahŕňajú kompetencie obce v oblasti pozemných komunikácií.

#### *Verejné osvetlenie*

Významným prvkom kvality života v obci je funkčný systém verejného osvetlenia. Hlavnou úlohou samosprávy je v tomto kontexte realizácia novej výstavby verejného osvetlenia, prevádzkovanie už vybudovaného verejného osvetlenia a samozrejme priebežné opravy a údržba existujúcich svetelných bodov.

### **3. Životné prostredie**

Udržiavanie a zveľaďovanie obce neznamena len ochranu a údržbu existujúcej verejnej zelene, ale aj zabránenie ďalšiemu znižovaniu podielu zelených plôch v zastavanom území obce, ich rozdrobovaniu a zmysluplné riadenie výstavby a využívania územia. V súlade s touto filozofiou obec každoročne zabezpečuje ošetrovanie a udržiavanie zelene - drevín, trávnikov, kvetinových záhonov. Súčasťou prostredia, v ktorom obyvatelia žijú, sú aj verejné priestranstvá, chodníky, miestne komunikácie, námestie, ktoré je obcou pravidelne čistené, ale aj detské a športové ihriská so zabezpečením pravidelnej údržby a obnovy. K ďalším činnostiam, ktoré sa podieľajú na vytváraní atraktívneho a zdravého prostredia patrí aj prevádzka či správa cintorínov.

#### *Odpadové hospodárstvo*

Obec vykonáva úlohy, ktoré jej vyplývajú z programu odpadového hospodárstva a všeobecne záväzných právnych predpisov prijatých a platných v Slovenskej republike. V oblasti odpadového hospodárstva ide najmä o zber a prepravu komunálnych odpadov a drobných stavebných odpadov na účely ich zhodnotenia alebo zneškodnenia, zabezpečovanie zberných nádob zodpovedajúcich systému zberu komunálneho odpadu, zabezpečovanie priestoru, kde môžu obyvatelia obce odovzdávať oddelené zložky komunálnych odpadov či zabezpečovanie zberu a prepravy objemných odpadov. Obec zároveň vykonáva priestupkové konanie v odpadovom hospodárstve a zabezpečuje údržbu infraštruktúry pre odpadové vody.



#### 4. Sociálna oblasť a zdravotníctvo

Činnosť samosprávy - vzhľadom na existujúce kompetencie - je v oblasti sociálnej politiky veľmi rozsiahla. Pre občanov v hmotnej núdzi obec poskytuje jednorazové dávky v hmotnej núdzi a sociálnu pôžičku. Pre zdravotne ťažko postihnutých a seniorov obec poskytuje sociálne služby, medzi ktoré patrí opatrovateľská služba, prepravná služba a organizovanie spoločného stravovania. Obec podporuje neštátne subjekty, ktorých činnosť je zameraná na pomoc sociálne alebo zdravotne handicapovaným občanom. Pre udržiavanie spoločenských väzieb seniorov obec Stretava dotuje chod klubov dôchodcov. Pre zachovanie rovnakých podmienok a šancí pre všetkých žiakov obec zabezpečuje prenos štátnych dotácií (na stravu, motivačný príspevok a školské pomôcky) pre školopovinné deti zo sociálne slabších rodín. Nástrojom pre podporu demografie v obci je jednorazový finančný príspevok pre každé novonarodené dieťa s trvalým pobytom na území obce.

Poskytované sociálne služby sú regulované celým radom zákonov a usmernení – počnúc Ústavou Slovenskej republiky, zákonom č. 369/1990 Zb. o obecnom zriadení, zákonom č. 36/2005 Z. z. o rodine, zákonom č. 195/1998 Z. z. o sociálnej pomoci, zákonom č. 599/2003 Z. z. o pomoci v hmotnej núdzi, zákonom č. 305/2005 Z. z. o sociálnej ochrane detí a sociálnej kuratele, končiac Občianskym zákonníkom či mnohými Všeobecne záväznými nariadeniami obce. Obec Stretava považuje pomoc a podporu pre svojich obyvateľov za jednu zo svojich prirodzených priorit.

#### 5. Školstvo a šport

##### *Školstvo*

Obec Stretava v rámci existujúcich kompetencií zabezpečuje výchovno-vzdelávací proces v materskej škole. Ponúka rôznorodé záujmové a doplnkových vzdelávacích služby v rámci voľno-časových a záujmových aktivít pre deti a žiakov, prevádzkuje moderné stravovacie zariadenia, rešpektujúce zásady zdravej výživy. Obec v súlade so svojim zámerom víta iniciatívy neštátnych zriaďovateľov škôl a školských zariadení s cieľom umožniť obyvateľom vybrať si tie najkvalitnejšie výchovno-vzdelávacie služby.

##### *Šport*

Obec vytvára podmienky na zmysluplné trávenie voľného času detí, mládeže a obyvateľov obce, ako najvhodnejšiu prevenciu proti drogám a civilizačným chorobám. V rámci tejto filozofie samospráva organizuje alebo podporuje celý rad rekreačných a športových aktivít. Súčasťou politiky obce je subvencovanie športových klubov a telovýchovných jednôt prostredníctvom dotácií z rozpočtu obce. Samospráva sa významne finančne angažuje aj v prevádzke futbalového štadióna pre spoločensky najpopulárnejšie športy a pre diverzifikáciu športovej ponuky. Mandát na podporu rekreačného a výkonnostného športu v obci vyplýva zo zákona č. 369/1990 Zb. o obecnom zriadení, Všeobecne záväzného nariadenia o poskytovaní dotácií z rozpočtu obce Stretava či koncepčných a strategických dokumentov prijatých obecným zastupiteľstvom. Vytváranie vhodného prostredia pre rekreačný a výkonnostný šport z peňazí daňovníkov, je jednou z ciest tvorby a prezentácie dobrého mena obce. Vhodné podmienky pre šport a ponuka verejných športovísk sú súčasťou konkurenčného boja miest o lepšie podmienky pre život. Prínosy z financovania a podpory športu na území obce sa prejavujú vo forme zdravšieho života obyvateľov, zvýšeného záujmu o bývanie v obci, v náraste členských základní podporovaných športov. Budovanie profesionálneho športu v obci môže byť súčasne predpokladom pre zvýšenie turistického ruchu a nástrojom pre prezentáciu Stretavy na nadnárodnej úrovni.

#### 6. Kultúra

Obec Stretava v súlade so svojim zámerom každoročne organizuje kultúrne podujatia, zabezpečuje kultúrne programy profesionálnych scén pre obyvateľov, prevádzkuje knižnicu, zabezpečuje opravy a údržbu kultúrnych pamiatok na území obce. Súčasťou kultúrnej politiky je aj dotovanie činnosti záujmových združení či jednotlivcov. Snahou obce je udržiavať kultúru nielen v centrálnej časti obce, ale aj v jednotlivých častiach. Rámec pre činnosť a aktivity samosprávy obce je v oblasti kultúry tvorený najmä zákonom č. 369/1990 Zb. o obecnom zriadení, zákonom č. 416/2001 Z. z. o prechode niektorých pôsobností z orgánov štátnej správy na obce a na vyššie územné celky, zákonom č.



61/2000 Z. z. o osvetovej činnosti, zákonom č. 4/1958 Zb. o ľudovej umeleckej výrobe a umeleckých remeslách a zákonom č. 96/1991 Zb. o verejných kultúrnych podujatiach.

## **7. Cestovný ruch a public relation**

V oblasti cestovného ruchu plní najmä úlohy: spolupracuje s miestnymi podnikateľmi a úradmi štátnej správy a okolitými obcami v oblasti cestovného ruchu, spolupracuje s komisiou pre kultúru a CR, pripravuje analýzy turistickej aktivity obce a infraštruktúry cestovného ruchu z hľadiska historických pamiatok a iných historických objektov, ubytovacích, stravovacích a ostatných služieb, spolupracuje na príprave vydávania a zabezpečenia propagačných materiálov pre obec, pripravuje návrhy na riešenie rozvoja cestovného ruchu a spolupracuje so všetkými dotknutými orgánmi a organizáciami pri ich realizácii, spolupracuje pri vytváraní systému tvorby finančných zdrojov na podporu rozvoja cestovného ruchu v obci, ako aj pri zachovávaní historického, architektonického a kultúrneho dedičstva, rieši podnety, návrhy a v spolupráci s hlavným kontrolórom aj sťažnosti občanov a organizácií týkajúce sa CR, zabezpečuje styk samosprávy s inštitúciami a organizáciami, ako aj agentúrami poskytujúcimi služby, informácie, podporu a poradenstvo v CR, podieľa sa na koordinačnej činnosti pri realizácii úloh súvisiacich s ekonomickým a sociálnym rozvojom spravovaného územia, podieľa sa na tvorbe koncepcie rozvoja na úseku cestovného ruchu na území obce, koordinuje a zabezpečuje úlohy súvisiace s činnosťou obce v spolupráci s partnerskými obcami.



#### **4 PRIORITNÉ ROZVOJOVÉ OBLASTI OBCE**

Strategický plán hospodárskeho a sociálneho rozvoja obce pre uvažované obdobie predstavuje rozsiahly komplex analýz a opatrení. V každom období niektoré opatrenia podmieňujú realizovanie iných. Niektoré sa musia považovať za dôležitejšie pre havarijný stav predmetnej veci, niektoré sú ešte prednostnejšie z hľadiska potrieb a záujmu tej alebo onej skupiny obyvateľov. Limitujúci faktor – dostatok finančných prostriedkov nemôže byť dôvodom pre neurčenie strategického cieľa. Už tým že je definovaný napomôže smerovaniu rozvoja. Spracovatelia vychádzajú z prieskumu a analýzy existujúceho stavu, pri zachovaní princípov všeobecného konsenzu a vzájomnej vyváženosti, považujú za prioritné rozvojové oblasti nasledovné:

##### **1. Hospodárstvo a vedecko-technický rozvoj**

Priority v oblasti rozvoja hospodárstva a vedecko-technického rozvoja spadajú predovšetkým do vytvárania pozitívnych predpokladov na rozvoj podnikateľských aktivít. Ide o vymedzenie priemyselných zón v obci, príprava pozemkov a zabezpečenie technickej infraštruktúry. V prípade existujúcich priemyselných zón ide hlavne o rekonštrukciu zóny s ohľadom na vytvorenie podmienok jej patričného rozšírenia.

##### **2. Technická infraštruktúra**

Rozvoj a udržiavanie technickej infraštruktúry je nevyhnutné z hľadiska prílevu investícií v oblasti priemyslu a rozvoja cestovného ruchu, ako aj udržania požadovanej životnej úrovne obyvateľstva. Ide hlavne o zabezpečenie infraštruktúry do oblastí, ktoré sú potenciálne najvhodnejšie na rozvoj cestovného ruchu.

##### **3. Životné prostredie**

Trvalo udržiavané životné prostredie je významným ukazovateľom kvality života. Dlhodobé udržiavanie, ale aj skvalitňovanie prírodného prostredia, je spoločným cieľom všetkých obyvateľov obce. Monitorovaná kvalita vody a ovzdušia. Optimalizácia nakladania s odpadmi. Informovanosť obyvateľov o životnom prostredí. Propagácia chránených území.

##### **4. Sociálna oblasť a zdravotníctvo**

Pokračujúci trend rastu podielu seniorov na počte obyvateľov musí byť sprevádzaný podmienkami, ktoré umožnia dôstojnejšie prežitie zvyšku života. Veková skladba obyvateľov je sprevádzaná väčším výskytom špecifických chorôb.

##### **5. Školstvo a šport**

Zlepšenie technického stavu a vybavenia materskej školy. Údržba a skvalitnenie vybudovanie nového športového areálu ako aj príľahlých ihrísk.

##### **6. Kultúra**

Trvalé pôsobenie na kultúrne povedomie obyvateľov širokou paletou kultúrnych aktivít organizovaných externými subjektami ale aj miestnymi kultúrnymi spolkami. Existencia dôstojných priestorov pre kultúrne aktivity je prvoradá povinnosť obce. Prieběžná a kreatívna propagácia podujatí má vplyv na imidž obce a tým aj na cestovný ruch. Kultúrne tradície budú šírené aj prostredníctvom cezhraničnej spolupráce.

##### **7. Cestovný ruch a public relation**

V rámci rozvoja cestovného ruchu je potrebné spracovať koncepciu regionálnej spolupráce s okolitými turistickými lokalitami a domácimi a zahraničnými cestovnými kanceláriami. Nevyhnutnou je taktiež propagácia obce a to najmä prostredníctvom www - stránky.



## 5 SWOT ANALÝZY

Nasledujúca SWOT analýzy sa zameriavajú na silné, slabé stránky, príležitosti a riziká prioritných rozvojových oblastí. Na ich základe budú formulované hlavné rozvojové ciele.

5.1 Hospodárstvo a vedecko-technický rozvoj.

5.2 Technická infraštruktúra.

5.3 Životné prostredie.

5.4 Sociálna oblasť a zdravotníctvo.

5.5 Školstvo a šport.

5.6 Kultúra.

5.7 Cestovný ruch a public relations.

### Analýza SWOT

Analýza SWOT pomôže zamerať pozornosť na kľúčové oblasti vo vnútri obce. Využitá bude hlavne pri budovaní jej silných stránok, odstraňovaní slabých stránok alebo ich akceptovaní (pokiaľ ich nie je možné odstrániť), využívaní príležitostí a vyrovnaní sa s rizikami vonkajšieho prostredia. SWOT analýza bude základným dokumentom a východiskom pre tvorbu stratégie obce a strategického plánovania.

Analýza silných a slabých stránok sleduje súčasný stav z hľadiska vnútorných faktorov, odhaľuje, čo je v obci pozitívne a negatívne. Silnou stránkou obce sú jej prirodzené dispozície a akákoľvek konkurenčná výhoda. Slabou stránkou je to, čo obci chýba, alebo čo sa robí nedostatočne v porovnaní s inými.

Analýza príležitostí a ohrození sa zameriava na budúci rozvoj obce z hľadiska vonkajších faktorov, určuje možnosti rozvoja a riziká, s ktorými treba rátať. Príležitosťou obce je akýkoľvek pozitívny trend, ktorý môže byť impulzom pre jej ďalší rozvoj v prípade, že sa nájdu zdroje na jeho realizáciu a bude oň záujem. Ohrozením obce sú akékoľvek nevýhodné trendy alebo smery vývoja na úrovni miestnej ale aj regionálnej, národnej či celosvetovej, ktoré ju v negatívnom smere ovplyvňujú.

Syntéza výsledkov analýzy SWOT porovná vonkajšie hrozby a príležitosti s vnútornými silnými a slabými stránkami. Ich kombináciou a prienikom vznikne stratégia ako vyvažujúci faktor, ktorý uvedie obec do súladu s jej okolím. Vzhľadom na rozdielny význam a váhu jednotlivých analyzovaných položiek bude mať obec k dispozícii rozličné varianty stratégie:

- 1.Stratégia SO - najatraktívnejší strategický variant. Obec si ju zvolí ak, prevažujú sily nad slabosťami a príležitosti nad hrozbami. Odporúča sa ofenzívna stratégia z pozície sily.
- 2.Stratégia ST - stratégia silnej obce, ktorá sa nachádza v nepriaznivom prostredí. Odporúča sa defenzívna stratégia, ktorou si obec chráni už vydanú pozíciu.
- 3.Stratégia WO - túto stratégiu si volí, ak prevažujú slabosti nad silami, nachádza sa však v atraktívnom prostredí. Aby obec využila naskytujúce sa príležitosti, na ktorých zvládnutie nemá dostatok vnútorných schopností, snaží sa postupne posilňovať svoju pozíciu a odstrániť nedostatky.
- 4.Stratégia WT - vhodná pre obec, ktorá je slabá a navyše sa nachádza v neatraktívnom prírodnom a sociálno-ekonomickom prostredí.



## 5.1 HOSPODÁRSTVO A VEDECKO-TECHNICKÝ ROZVOJ

Silné stránky	Slabé stránky
<ul style="list-style-type: none"> <li>- dostatok pracovnej sily, ktoré sú k dispozícii pre priemyselne zamerané podniky,</li> <li>- rozvinutý ťažobný priemysel v obci,</li> <li>- prítomnosť firiem s dobrým rozvojovým potenciálom,</li> <li>- výhodná geografická poloha obce v blízkosti okresného mesta Michalovce,</li> <li>- prechádzajúca cesta II. triedy 555,</li> <li>- Rýchla dostupnosť regionálnych centier – Košice, Prešov,</li> <li>- vysoký podiel obyvateľstva v produktívnom veku,</li> <li>- existencia vhodných plôch pre budovanie priemyselných zón,</li> <li>- rozvinuté poľnohospodárstvo,</li> <li>- existencia 2 predajní zmiešaného tovaru,</li> <li>- existencia predajne pohonných hmôt,</li> <li>- existencia PD družstva,</li> </ul>	<ul style="list-style-type: none"> <li>- absencia ubytovacích a stravovacích zariadení,</li> <li>- absencia hospodárskych zón,</li> <li>- nedostatočné vybavenie infraštruktúrou cestovného ruchu,</li> <li>- absencia reštauračných služieb,</li> <li>- absencia predajne mäsových výrobkov,</li> <li>- nevyriešené vlastnícke vzťahy k pozemkom a stavbám, ktoré sa môžu stať prekážkou pri rozvoji podnikateľských aktivít,</li> <li>- nízky rozpočet obce nedovoľuje v dostatočnej miere podporovať podnikateľské aktivity obyvateľstva,</li> <li>- chýba informačný systém na komunikáciu samospráva – podnikatelia - občania</li> <li>- nedostatok investičného kapitálu z vlastných zdrojov,</li> <li>- vysoká finančná záťažnosť a administratívne bariéry obmedzujúce rozvoj podnikania,</li> <li>- nedostatočné využitie existujúcich výrobných kapacít,</li> <li>- nedostatočná miera tvorby finančných zdrojov u fyzických osôb, ktorá zabraňuje rozvoju podnikateľských aktivít,</li> <li>- nedostatočná miera tvorby finančných zdrojov na nákup a inštaláciu moderných efektívnych výrobných technológií,</li> </ul>
Príležitosti	Ohrozenia
<ul style="list-style-type: none"> <li>- dostatok ľudských zdrojov s dostatočnými skúsenosťami v oblasti poľnohospodárstva,</li> <li>- existencia vhodných podmienok na rozvoj poľnohospodárstva,</li> <li>- maximálna podpora podnikateľov a vytváranie vhodných podnikateľských podmienok,</li> <li>- rozvoj technickej infraštruktúry,</li> <li>- rozvoj informačných technológií – lepší prístup k informáciám,</li> <li>- zlepšenie prístupu malých a stredných podnikateľov k financiám,</li> <li>- možnosť získania finančných prostriedkov z fondov EU,</li> <li>- rozvoj environmentálne vhodných technológií,</li> <li>- zahraničné investície,</li> <li>- podpora rozvojových investícií,</li> <li>- vytvorenie nových pracovných miest najmä v malom a strednom podnikaní a službách,</li> <li>- spájanie pravidelných, tradičných kultúrnych aktivít s podnikateľskými aktivitami, resp. organizovanie kultúrnych aktivít pre podnikateľské účely (poznávacia a kultúrna turistika),</li> <li>- zlepšenie vzdelanostnej úrovne obyvateľstva môže byť hybnou silou rozvoja podnikateľských aktivít,</li> </ul>	<ul style="list-style-type: none"> <li>- pomalá výstavba, modernizácia a rekonštrukcia technickej infraštruktúry,</li> <li>- administratívne opatrenia obmedzujúce plnohodnotný rozvoj cestovného ruchu,</li> <li>- veľká administratívna náročnosť pre získanie financií zo štátnych dotácií a z fondov EU,</li> <li>- nedostatok investičného kapitálu,</li> <li>- neochota obyvateľov uskutočňovať podnikateľské aktivity,</li> <li>- neochota obyvateľov investovať do ďalšieho vzdelávania,</li> </ul>

## 5.2 TECHNICKÁ INFRAŠTRUKTÚRA

Silné stránky	Slabé stránky
<ul style="list-style-type: none"> <li>- vybudovaná sieť na rozvod elektrickej energie,</li> <li>- rozvodná sieť plynu - 100 %,</li> <li>- dobré prepojenie obecnej komunikácie na hlavnú cestnú sieť,</li> <li>- prechádzajúca cesta III. triedy 555,</li> <li>- z funkčného hľadiska veľmi vyhovujúci systém regionálnej autobusovej dopravy,</li> <li>- existencia 4 zastávok SAD,</li> <li>- existencia verejného rozhlasu,</li> <li>- existencia obecného cintorína,</li> <li>- existencia domu smútku,</li> </ul>	<ul style="list-style-type: none"> <li>- nevyhovujúci stav verejného osvetlenia, potreba dobudovania,</li> <li>- nevybudovaná dažďová kanalizácie,</li> <li>- absencia verejného vodovodu,</li> <li>- absencia splaškovej kanalizačnej siete,</li> <li>- absencia ČOV,</li> <li>- absencia verejného Internetu,</li> <li>- absencia verejného prístupového bodu,</li> <li>- potrebná rekonštrukcia miestneho vodovodu,</li> <li>- zlý technický stav miestnych komunikácií, ktoré sú vplyvom poveternostných podmienok v značnom štádiu</li> </ul>





<ul style="list-style-type: none"> <li>- existencia 9 parkovacích miest pre obecným úradom,</li> <li>- rekonštruovaná fasáda obecného úradu,</li> <li>- 10 parkovacích miest pred obecným cintorínom,</li> <li>- existencia parkovacích miest pred miestnym kostolom,</li> <li>- úroveň dobudovania nadradenej dopravnej infraštruktúry ako súčasti európskej dopravnej infraštruktúry,</li> <li>- hustota existujúcej infraštruktúry cestnej dopravy,</li> <li>- v blízkosti regiónu nachádzajúce sa križovanie multimodálnych európskych koridorov smer západ-východ a sever-juh, ktoré spájajú hlavné sídelno-hospodárske ťažiská SR a napájajú ich na európsky dopravný systém,</li> <li>- postupne zavádzané služby eGovernmentu a elektronizácia služieb štátnej správy a samosprávy</li> <li>- dobrá vybavenosť a výkonnosť technologickej IK infraštruktúry v obecnom úrade,</li> <li>- široká sieť pamäťových a fondových inštitúcií a dostupnými, rozsiahlymi a hodnotnými zdrojmi pre kvalitný digitálny obsah a e-služby,</li> <li>- relatívne vysoká penetrácia širokopásmového pripojenia,</li> </ul>	<ul style="list-style-type: none"> <li>- zvetrania,</li> <li>- zlý technický stav miestneho verejného rozhlasu,</li> <li>- nevyhovujúci stav koryt miestnych tokov,</li> <li>- negatívny stav nehnuteľného majetku obce – obecný úrad - interiéry, ...,</li> <li>- nedostatok finančných prostriedkov na údržbu technickej infraštruktúry,</li> <li>- absencia chodníkov popri väčšine komunikácií vo vlastníctve obce,</li> <li>- nedostatok regionálneho digitálneho obsahu a nízke konkurenčné prostredie z dôvodu vysokej ceny za PC , nízkej výkonnosti e-služieb ,</li> <li>- nedostatočná úroveň optimalizácie procesov a štandardizácie dokumentov vo verejnej správe,</li> <li>- absencia koncepčného a systematického formovania právneho rámca podpory aplikácie IT v procesoch výkonu činností verejnej správy,</li> <li>- nízky podiel e-služieb verejnej správy s vyššou pridanou hodnotou a nízka efektívnosť ostatných služieb verejnej správy,</li> <li>- nízka efektívnosť, bezpečnosť a interoperabilita ISVS</li> <li>- nízka vybavenosť a výkonnosť technologickej IK infraštruktúry samosprávy</li> <li>- nedostupný kvalitný digitálny obsah</li> <li>- fyzicky nedostupný internet v území s nízkou hustotou osídlenia, alebo málo atraktívny pre používateľov,</li> <li>- pomaly zavádzané základné služby eGovernmentu a nízka efektívnosť ostatných elektronizovaných verejných služieb, ktoré väčšinou iba kopírujú papierové služby,</li> <li>- pomaly rastúca penetrácia širokopásmového pripojenia,</li> <li>- nevyhovujúci technický a kvalitatívny stav dopravnej infraštruktúry,</li> <li>- nedostatočne rozvinutý integrovaný dopravný systém (IDS)</li> <li>- nízky podiel ciest vyšších tried na celkovej dĺžke ciest v regióne,</li> <li>- nevyhovujúci technický stav ciest I. triedy,</li> <li>- nedobudovaná sieť rýchlostných ciest,</li> <li>- prudký nárast individuálneho motorizmu,</li> <li>- zastaralý park verejnej osobnej dopravy,</li> <li>- nevhodná del'ba prepravnej práce verejnej osobnej dopravy,</li> <li>- absencia integrovaných dopravných systémov,</li> </ul>
Príležitosti	Ohrozenia
<ul style="list-style-type: none"> <li>- výstavba splaškovej kanalizácie s ČOV,</li> <li>- výstavba dažďovej kanalizácie,</li> <li>- rekonštrukcia obecného vodovodu,</li> <li>- vybudovanie miestneho bezdrôtového rozhlasu,</li> <li>- rekonštrukcia mostov a lávok,</li> <li>- rekonštrukcia miestnych komunikácií,</li> <li>- dobudovanie chodníkov popri miestnych komunikáciách,</li> <li>- rekonštrukcia verejného osvetlenia a jeho rozšírenie na neosvetlené časti obce,</li> <li>- možnosť získania finančných prostriedkov z fondov EÚ,</li> <li>- využitie významnej geografickej polohy územia z hľadiska prechádzajúcich dopravných koridorov,</li> <li>- zvýšenie počítačovej gramotnosti,</li> <li>- zníženie cien využívania Internetu,</li> <li>- rozvoj ďalších telekomunikačných služieb v konkurenčnom prostredí,</li> <li>- existujúca infraštruktúra pre rozvoj priemyselných zón v obci,</li> <li>- zlepšenie dopravnej dostupnosti železničnou dopravou,</li> <li>- zrovnoprávnenie papierovej a elektronickej komunikácie medzi verejnou správou, občanmi a podnikateľmi,</li> <li>- vytváranie a sprístupňovanie verejného digitálneho obsahu,</li> <li>- zrušenie princípu miestnej kompetencie pri vydávaní dokumentov a poskytovaní služieb verejnou správou,</li> <li>- e-government je príležitosťou prelomovú modernizáciu</li> </ul>	<ul style="list-style-type: none"> <li>- malá miera podpory miest a obcí zo strany štátu,</li> <li>- zhoršujúci sa stav obecných stavieb a komunikácií,</li> <li>- absencia chodníkov popri miestnych cestných komunikáciách,</li> <li>- nevýhodné podmienky čerpania prostriedkov z EÚ fondov,</li> <li>- nevýhodné podmienky čerpania úverových zdrojov z komerčných bánk,</li> <li>- znižovanie konkurencieschopnosti železničnej dopravy,</li> <li>- pokles rozsahu prepravy na železnici a zvyšovanie negatívnych účinkov dopravy na životné prostredie,</li> <li>- zvyšujúce sa náklady na údržbu a opravy cestnej infraštruktúry,</li> <li>- oneskorená výstavba a modernizácia cestnej siete,</li> <li>- zníženie dopravnej dostupnosti a s tým spojené zníženie atraktívnosti územia pre investorov,</li> <li>- zvyšujúca sa nehodovosť na ceste I. triedy E572 z dôvodu prekračovania prípustnej intenzity,</li> <li>- zhoršenie dopravnej obsluhy,</li> <li>- spomalenie hospodárskeho rastu,</li> <li>- narastanie environmentálneho zaťaženia,</li> <li>- trvalý presun cestujúcich z verejnej osobnej dopravy na individuálnu dopravu,</li> <li>- nedostatočná kvalita právneho rámca výkonu činností verejnej správy,</li> <li>- zvyšovanie komunikačnej a administratívnej náročnosti</li> </ul>



<p>interných administratívno-správnych procedúr, zlepšenie imidžu VS, ako aj zvýšenie podielu a záujmu verejnosti na správe vecí verejných,</p> <ul style="list-style-type: none"> <li>- vytváranie kvalitného a dostupného verejného digitálneho obsahu stimulujúceho dopyt po e-službách a širokopásmovom pripojení,</li> <li>- rastúca penetrácia širokopásmového pripojenia</li> </ul>	<p>výkonu činností verejnej správy vo vzťahu k externému, ako aj internému prostrediu,</p> <ul style="list-style-type: none"> <li>- digital divide, zvyšovanie disparít medzi územiami alebo sociálnymi skupinami vo využívaní IKT,</li> <li>- nízka digitálna gramotnosť a zručnosť používateľov IKT a nedostatočný dopyt po elektronických službách,</li> <li>- rozvoj digitálnej kriminality, narušanie súkromia, výchovy a ochrany osobných údajov</li> </ul>
--	---

### 5.3 ŽIVOTNÉ PROSTREDIE

Silné stránky	Slabé stránky
<ul style="list-style-type: none"> <li>- kvalitná legislatíva pre nakladanie s KO a DSO,</li> <li>- zabezpečený odvoz TKO,</li> <li>- existencia separovaného zberu,</li> <li>- plynofikácia obce,</li> </ul>	<ul style="list-style-type: none"> <li>- absencia kanalizačnej siete s ČOV,</li> <li>- absencia zberného dvora pre separovaný zber,</li> <li>- absencia obecného kompostoviska,</li> <li>- narastanie individuálnej automobilovej a motocyklovej dopravy,</li> <li>- v širšom okolí prítomné výrobné prevádzky spôsobujúce nadmernú produkciu polietavých častíc prachu,</li> <li>- prítomnosť medzinárodnej cesty s nadmernou produkciou exhalátov a v zimných mesiacoch aj prachu z posypových materiálov,</li> <li>- nízka miera vynútiteľnosti práva v oblasti ŽP,</li> <li>- nedostatočná informovanosť obyvateľstva o stave ŽP,</li> <li>- nedostatok technických kapacít zberu, dopravy, triedenia, zhodnocovania a likvidácie odpadov,</li> <li>- sídlo ekologicky záťažových prevádzok alokovaných v Košickom kraji – Elektrárň Vojany, Chemko Strážske, atď.,</li> <li>- kyslé dažde znehodnocujúce lesný porast v okolí,</li> <li>- nadmerné využívanie umelých hnojív spôsobujúce acidifikáciu pôdy,</li> <li>- existencia čiernych skládok,</li> <li>- absencia oddychovej zóny pre obyvateľov,</li> </ul>
Príležitosti	Ohrozenia
<ul style="list-style-type: none"> <li>- úprava verejných plôch,</li> <li>- zabezpečiť efektívny separovaný zber v celej obci,</li> <li>- rekonštrukcia miestnych komunikácií,</li> <li>- spustenie ČOV,</li> <li>- vybudovanie miestnej kanalizácie,</li> <li>- možnosti materiálového, resp. energetického využitia odpadov pri rešpektovaní duálnych vlastností odpadov,</li> <li>- dôsledné plnenie kvalitatívne stanovených cieľov v oblasti odpadového hospodárstva,</li> <li>- výstavba chodníkov popri miestnych komunikáciách,</li> <li>- odstránenie zdrojov znečistenia povrchových a podzemných vôd ohrozujúcich zdroje pitnej vody,</li> <li>- zvýšiť právne vedomie obyvateľstva vo sfére životného prostredia,</li> <li>- výstavba oddychovej zóny v širšom centre obce,</li> <li>- rozvoj ekologického poľnohospodárstva a ekologizácia priemyselnej výroby,</li> <li>- možnosti získania finančných prostriedkov z fondov EÚ,</li> <li>- dodržiavanie noriem EÚ v oblasti produkcie znečisťujúcich látok v priemysle,</li> </ul>	<ul style="list-style-type: none"> <li>- zhoršujúci sa stav životného prostredia v dôsledku nadmernej hospodárskej činnosti v ostatných častiach kraja,</li> <li>- zhoršujúci sa stav životného prostredia v dôsledku nadmerného využívania fosílnych palív domácnosťami.</li> <li>- ohrozená kvalita pitných a povrchových vôd,</li> <li>- zhoršenie zdravotného stavu obyvateľstva,</li> <li>- znečistenie ovzdušia veľkými zdrojmi znečistenia,</li> <li>- dopady na zdravotný stav obyvateľov,</li> <li>- zníženie biodiverzity,</li> <li>- pretrvávajúce vykurovanie hlavne tuhými palivami,</li> <li>- nárast množstva vyvázaných odpadov,</li> <li>- nízka disciplína pri nakladaní s odpadmi,</li> <li>- neriešenie problému existencie „čiernych“ skládok,</li> </ul>

### 5.4 SOCIÁLNA OBLASŤ A ZDRAVOTNÍCTVO

Silné stránky	Slabé stránky
<ul style="list-style-type: none"> <li>- rozvinutá sieť sociálnych zariadení a služieb v prilehlých sídlach,</li> <li>- zlepšovanie právneho a inštitucionálneho rámca sociálnej inklúzie</li> <li>- realizované reformy, vrátane inštitucionálnych a</li> </ul>	<ul style="list-style-type: none"> <li>- absencia domova dôchodcov,</li> <li>- absencia domu sociálnych služieb,</li> <li>- absencia klubu mladých,</li> <li>- absencia klubu dôchodcov,</li> <li>- absencia stravovania pre dôchodcov a sociálne</li> </ul>



<p>fiškálnych v oblasti sociálnej inklúzie, fiškálna decentralizácia</p> <ul style="list-style-type: none"> <li>- dôraz na princíp subsidiarity</li> <li>- zvyšovanie adresnosti, efektívnosti a dostupnosti opatrení sociálnej inklúzie</li> <li>- dôraz na kvalitu a profesijné zabezpečenie</li> <li>- novokoncepcovaný systém ochrany detí</li> <li>- fiškálna decentralizácia</li> <li>- kvalitné neštátne subjekty pôsobiace v niektorých oblastiach sociálnej sféry</li> <li>- zavádzanie podporných opatrení pre rodiny s deťmi</li> <li>- zvyšujúce sa povedomie zamestnávateľov pri vytváraní rodine priateľského prostredia a tradícia súťaže „Zamestnávateľ ústretový k rodine“ a Audit „Rodina a práca“</li> <li>- kvalitný fungujúci systém predškolských zariadení, záujem MVO o vytváranie služieb starostlivosti, existencia celoslovenského systému „materských centier“</li> <li>- vysoká solidarita a podpora v rámci rodín v súvislosti so starostlivosťou o deti a odkázané osoby</li> </ul>	<ul style="list-style-type: none"> <li>- odkázaných,</li> <li>- nedostatok finančných prostriedkov na rozvoj sociálnych služieb,</li> <li>- nedostatok priestorov na zriadenie domova sociálnych služieb,</li> <li>- absencia oddychovej zóny pre seniorov a ostatné vekové kategórie,</li> <li>- absencia ordinácie praktického lekára,</li> <li>- ekonomická situácia obyvateľstva zabráňuje častokrát potrebnú návštevu ordinácie praktického a následne špecializovaného lekára,</li> <li>- zdravotný stav obyvateľstva,</li> <li>- pretrvávajúce tradičných spádových oblastí dochádzky za prácou</li> <li>- nízka úroveň priestorovej mobility za prácou všeobecne a nízky rozsah medziokresnej a medzikrajskej dochádzky za prácou.</li> <li>- absencia systému podporných poradenských a informačných služieb pre potreby pracovnej mobility (mobilitný servis)</li> <li>- prehlbovanie dlhodobej nezamestnanosti</li> <li>- absencia širšej podpory vzdelávania a zamestnávania osôb vzdialených od trhu práce dlhšie obdobie z dôvodu starostlivosti o dieťa alebo o ďalšieho člena rodiny, príslušnosti k marginalizovanej alebo vylúčenej skupine populácie</li> <li>- nízka dostupnosť a úzka variabilita sociálnych služieb a výkonu iných opatrení</li> <li>- pomalé zavádzanie nových opatrení a nových typov sociálnych služieb do praxe a nízka udržateľnosť výsledkov</li> <li>- nedostatok aktivít zameraných na podporu začleňovania niektorých znevýhodnených skupín do spoločnosti a znižovanie rizík sociálno-patologických javov</li> <li>- nedostatočne zabezpečená kontinuita sociálnej a zdravotnej starostlivosti pri dlhodobej odkázanosti na pomoc inej osoby a nedostatok služieb dlhodobej starostlivosti</li> <li>- nedostatočné využívanie viacdrojového financovania</li> <li>- slabá kooperácia aktérov (štát, samospráva, zamestnávateľia)</li> <li>- nedostatočná úroveň identifikovania potrieb rozvoja ľudských zdrojov</li> </ul>
Príležitosti	Ohrozenia
<ul style="list-style-type: none"> <li>- možnosť použitia 2% daní daňových subjektov na prioritné potreby zdravotníctva,</li> <li>- zabezpečenie detskej lekárnky aspoň 1 x týždenne do obce,</li> <li>- rozšírenie opatrovateľskej služby,</li> <li>- zlepšenie štandardu zdravotníckych zariadení v dostupných zariadeniach,</li> <li>- zariadenie mimovládnych neziskových organizácií poskytujúcich všeobecne prospešné služby,</li> <li>- zlepšujúca sa infraštruktúra a lepšie prepojenie trhov práce na susediace trhy práce,</li> <li>- odbúranie rodových stereotypov pri voľbe povolania a v prístupe k zamestnaniu,</li> <li>- rozšírenie aktívnych opatrení na trhu práce na podporu vzdelávania a prípravy pre trh práce a na podporu zamestnávania v atypických formách pracovných vzťahov, najmä pre rodičov počas materskej dovolenky a rodičovskej dovolenky,</li> <li>- podpora rozvoja sociálnych služieb, a iných opatrení, projektov a programov na podporu sociálneho začleňovania ohrozených skupín podľa ich špecifických potrieb,</li> <li>- dôrazné uplatňovanie princípu subsidiarity,</li> <li>- lepšie podmienky na zladzovanie prac. a rodinných</li> </ul>	<ul style="list-style-type: none"> <li>- rast počtu obyvateľov v seniorskej kategórii,</li> <li>- zhoršujúca sa sociálna situácia niektorých skupín obyvateľstva,</li> <li>- zhoršovanie zdravotného stavu stredného veku,</li> <li>- rast počtu srdcovo-cievnych chorôb,</li> <li>- rast nádorových ochorení tráviaceho traktu,</li> <li>- vysoký výskyt alergických ochorení,</li> <li>- pokles výdavkov na preventívnu zdravotnú starostlivosť,</li> <li>- pretrvávajúce stereotypy v mobilitnom správaní sa pracovnej sily,</li> <li>- nízky dopyt po práci v prihraničných oblastiach,</li> <li>- nízky záujem zamestnávateľov o prijímanie uchádzačov o zamestnanie na podporované pracovné miesta,</li> <li>- nedostatočný záujem zamestnávateľov o udržateľnosť vytvorených pracovných miest,</li> <li>- prehlbovanie chudoby u niektorých skupín populácie a reprodukcia chudoby,</li> <li>- zvyšujúci sa počet klientov odkázaných na pomoc iných nesystematickou preventívnou prácou v prirodzenom rodinnom a otvorenom prostredí,</li> <li>- zvyšujúce sa finančné náklady na sociálne služby a iné opatrenia pretrvávaním poskytovanému tradičným foriem</li> </ul>



<ul style="list-style-type: none"> <li>- povinností,</li> <li>- začleňovanie do širšieho priestoru a vyrovnanie európskych štandardov,</li> <li>- zvýšenie vzdelanostnej a kvalifikačnej úrovne ľudských zdrojov zodpovedajúcej dopytu na trhu práce a znalostnej ekonomike,</li> <li>- Príprava ľudských zdrojov pre potreby globalizovanej ekonomiky a spoločnosti,</li> <li>- možnosti získania finančných prostriedkov z fondov EU,</li> </ul>	<ul style="list-style-type: none"> <li>- pomoci a služieb pobytového charakteru a riziko znižovania kvality života občanov finančnou náročnosť sociálnych služieb pre klienta,</li> <li>- pretrvávajúce stereotypy pri vykonávaní správy v oblasti sociálnych vecí,</li> <li>- neadresnosť a absencia individuálneho prístupu ku klientovi,</li> <li>- klesanie kvality poskytovaných služieb a vykonávaných opatrení v dôsledku absencie systému prehlbovania kvalifikácie a ich celková nedostupnosť,</li> <li>- nepriaznivý demografický vývoj,</li> </ul>
--	---

## 5.5 ŠKOLSTVO A ŠPORT

Silné stránky	Slabé stránky
<ul style="list-style-type: none"> <li>- existencia materskej školy,</li> <li>- dobré výchovno – vzdelávacie výsledky materskej školy,</li> <li>- existencia futbalového ihriska,</li> <li>- existencia poľovníckych revírov,</li> <li>- existencia detského ihriska,</li> <li>- existencia lovného rybárskeho revíru,</li> </ul>	<ul style="list-style-type: none"> <li>- nedostatočná kapacita vzdelávacích zariadení,</li> <li>- nedostatok športovej infraštruktúry,</li> <li>- zlý technický stav budovy MŠ,</li> <li>- absencia telocvične,</li> <li>- deficit finančných prostriedkov znamená sústavné obmedzovanie nákupu nástrojov a zariadení v školstve,</li> <li>- nesystémová reforma vzdelávacej sústavy,</li> <li>- absencia športovo-rekreačnej zóny obce,</li> <li>- nedostatočná starostlivosť o starších občanov,</li> </ul>
Príležitosti	Ohrozenia
<ul style="list-style-type: none"> <li>- výstavba oddychovej a športovej zóny v obci,</li> <li>- dostavba športovej infraštruktúry,</li> <li>- vytvorenie podmienok na založenie športových klubov,</li> <li>- zefektívnenie spolupráce s okresným mestom na regionálnej úrovni,</li> <li>- podpora záujmových krúžkov zo strany obce,</li> <li>- možnosť získania finančných prostriedkov z fondov EU,</li> <li>- vysoký podiel kvalifikovanej pracovnej sily v populácii a rast záujmu podnikateľov o inováciu kvalifikovanosti,</li> <li>- partnerstvá na rozvoj vzdelávania na regionálnej úrovni a možné zlepšenie spolupráce školy a ďalších subjektov v rámci komunity, najmä mládežníckych organizácií,</li> <li>- rozvíjajúci sa systém kariérového poradenstva vytvára predpoklad pre výber profesie v súlade s potrebami trhu práce,</li> <li>- prepojenie stratégie rozvoja regiónov so štruktúrou študijných a učebných odborov,</li> <li>- spolupráca s podnikmi v regióne vrátane zvýšenia prístupu žiakov k moderným strojom a zariadeniam,</li> <li>- partnerstvá na rozvoj vzdelávania na regionálnej úrovni a možné zlepšenie spolupráce školy a ďalších subjektov v rámci komunity, najmä mládežníckych organizácií,</li> <li>- konkurencia škôl a iných inštitúcií v rámci miestnej komunity,</li> <li>- opatrenia štátu zabezpečujúce rovnosť prístupu k vzdelávaniu, integráciu a reintegráciu,</li> <li>- tendencia využívať moderné formy vzdelávania a diverzifikovať príležitosti na celoživotné vzdelávanie,</li> <li>- záujem škôl, vzdelávacích inštitúcií a tretieho sektora o zapojenie do medzinárodnej spolupráce a do výchovno-vzdelávacích programov a projektov,</li> </ul>	<ul style="list-style-type: none"> <li>- vplyv nežiadúcich javov na deti a mládež (závislosti, konzumné kultúry...),</li> <li>- nedostatok finančných prostriedkov na údržbu existujúcich športových objektov,</li> <li>- nedostatočné materiálne zabezpečenie a podpora talentovanej mládeže v jednotlivých druhoch športov,</li> <li>- nárast sociálnej ohrozenosti mládeže,</li> <li>- nedostatok finančných prostriedkov na výstavbu nových športovo-rekreačných objektov,</li> <li>- nevyhovujúca štruktúra kvalifikácie pracovnej sily,</li> <li>- nízka účasť rezortov, samosprávy a sociálnych partnerov na tvorbe obsahu vzdelávania,</li> <li>- pretrvávajúca rigidita a narastanie izolovanosti systému vzdelávania od potrieb ekonomiky,</li> <li>- deformovaný trh práce, ktorý bude vyžadovať len určitý typ kvalifikácie,</li> <li>- nerealizovanie stratégií, koncepcií a rozvojových impulzov v oblasti formálneho a neformálneho vzdelávania,</li> <li>- deformovaný trh práce, ktorý bude vyžadovať len určitý typ kvalifikácie,</li> <li>- úzky vzťah medzi sociálno-ekonomickou situáciou rodiny a dosiahnutou úrovňou vzdelania detí,</li> <li>- skeptické vnímanie hodnoty štúdia obyvateľstvom,</li> <li>- nízky podiel HDP vynakladaný na vzdelávanie,</li> <li>- slabá reflexia príčin znižovania kvality vzdelávania v pripravovaných zámeroch reforiem,</li> </ul>



## 5.6 KULTÚRA

Silné stránky	Slabé stránky
<ul style="list-style-type: none"> <li>- dlhoročná história obce, tradície,</li> <li>- rozvoj a uchovávanie kultúrnych tradícií a folklóru,</li> <li>- dobré kultúrne povedomie obyvateľov,</li> <li>- existencia kultúrneho domu,</li> <li>- existencia obecnej knižnice,</li> <li>- pomník padlých v 2 svetovej vojne,</li> <li>- existencia dvoch kostolov,</li> </ul>	<ul style="list-style-type: none"> <li>- zlý technický stav budovy domu kultúry aj napriek rekonštrukcii v roku 1998,</li> <li>- nedostatok finančných prostriedkov pre činnosť zariadení a pre ich rozvoj,</li> <li>- chýbajúce tradičné, každoročne organizované kultúrne podujatia,</li> <li>- nerozvinutá kultúrna turistika,</li> <li>- absencia združenia, záujmového krúžku v oblasti kultúry,</li> <li>- negatívny stav kultúrneho domu – potrebná výmena strešnej krytiny, zateplenie budovy,</li> <li>- potrebná rekonštrukcia sociálnych zariadení v priestoroch kultúrneho domu,</li> <li>- slabá propagácia a reklama kultúrnych aktivít obce,</li> <li>- nedostatočné materiálne vybavenie na kultúrne a vzdelávacie podujatia,</li> <li>- chátrajúci stav kultúrnych pamiatok,</li> <li>- neexistencia zariadenie propagujúceho tradičné remeslá z okolia obce,</li> </ul>
Príležitosti	Ohrozenia
<ul style="list-style-type: none"> <li>- rekonštrukcia kultúrneho domu,</li> <li>- usporadúvanie Dňa obce,</li> <li>- spracovanie ročného programu kultúrnych podujatí,</li> <li>- usporadúvanie výročných kultúrnych podujatí pri príležitosti prvej zmienky o obci,</li> <li>- každoročné folklórne slávnosti,</li> <li>- lepšia koordinovanosť a propagácia kultúrnych aktivít obce,</li> <li>- výstavba izby folklóru a zvyklostí obce,</li> <li>- výstavba remeselného dvora,</li> <li>- rozvoj sponzorovania kultúry,</li> <li>- obnova zanikajúcich tradícií,</li> <li>- vydanie multimediálnych propagačných materiálov o obci, jej kultúrnom dedičstve a tradícií,</li> <li>- zefektívnenie spolupráce s okolitými obcami na regionálnej úrovni,</li> <li>- možnosť získania finančných prostriedkov z fondov EU,</li> </ul>	<ul style="list-style-type: none"> <li>- nezáujem obyvateľov o rozvoj svojho kultúrneho povedomia,</li> <li>- slabá podpora kultúry zo strany štátu a VUC,</li> <li>- posun priorít mládeže ku konzumnej kultúre,</li> <li>- nedostatok finančných prostriedkov na šírenie miestnej kultúry za hranice katastrálneho územia na obce,</li> <li>- neuskutočnená rekonštrukcia kultúrneho domu,</li> </ul>

## 5.7 CESTOVNÝ RUCH A PUBLIC RELATION

Silné stránky	Slabé stránky
<ul style="list-style-type: none"> <li>- bohaté kultúrne dedičstvo,</li> <li>- prírodné krásy v okolí obce,</li> <li>- existencia poľovníckeho revíru,</li> <li>- existencia Senných rybníkov,</li> <li>- blízka alokácia Zemplínskej šíravy,</li> </ul>	<ul style="list-style-type: none"> <li>- málo rozvinutý cestovný ruch,</li> <li>- chýba rekreačné zázemie obce,</li> <li>- nedostatočná propagácia goodwillu a CR obce,</li> <li>- neexistencia www stránky obce,</li> <li>- nedostatočné služby v oblasti cestovného ruchu,</li> <li>- slabá kooperácia s cestovnými kanceláriami,</li> <li>- slabá propagácia tradičných umení a remesiel v obci,</li> <li>- nedostatok športovísk potenciálne využiteľných návštevníkmi obce,</li> </ul>
Príležitosti	Ohrozenia
<ul style="list-style-type: none"> <li>- možnosť rozvíjať agroturistiku,</li> <li>- možnosť rozvoja oddychovej turistiky v okolí,</li> <li>- možnosti rozvoja cykloturistických, jazdeckých a náučných chodníkov,</li> <li>- vytypovanie lokality na rozvoj rekreačných aktivít,</li> <li>- výstavba rekreačného príslušenstva pri rekreačnom zariadení,</li> <li>- spracovať multimediálne propagačné materiály obce</li> </ul>	<ul style="list-style-type: none"> <li>- prítomnosť prírodných hodnôt výrazne obmedzí rozvoj aktivít cestovného ruchu v obci,</li> <li>- nízka tvorba disponibilných zdrojov ekonomických subjektov zamedzí rozvoju podnikateľských aktivít,</li> <li>- náročné získavanie úverových zdrojov,</li> <li>- neochota ľudí investovať a započat podnikateľské aktivity v cestovnom ruchu,</li> <li>- zaostávanie obce v rozvoji CR sa nakoniec odrazí</li> </ul>



<ul style="list-style-type: none"> <li>- v rôznych jazykových mutáciách,</li> <li>- zefektívnenie spolupráce s okolitými obcami na regionálnej úrovni,</li> <li>- možnosť získania finančných prostriedkov z fondov EU</li> <li>- rozvíjať rodinnú rekreáciu,</li> <li>- vypracovať projekt obnovy nevyužívaných objektov pre CR,</li> </ul>	<ul style="list-style-type: none"> <li>- v úrovni kvality života jeho obyvateľov,</li> <li>- predstih „konkurenčných obcí“ v oblasti poznávacej turistiky, športovej a pobytovej turistiky,</li> </ul>
--	--

### Koordinácia a syntéza výsledkov SWOT

Zostavenie analýzy SWOT je zložitý proces, ktorý si vyžaduje systematický prístup pri identifikácii a analýze bezprostredných (často i skrytých) vonkajších a vnútorných faktorov. Výstižnosť väčšiny faktorov je zložitá vyjadriť prostredníctvom jednoduchých formulácií. Pri zaradovaní jednotlivých faktorov do základných zložiek SWOT analýzy je potrebné zodpovedne posudzovať ich lokálne a mikroregionálne podmienenú situáciu a relatívny podiel na regionálnom rozvoji. V tomto zmysle ide hlavne o nerovnováhu medzi Stretavou a ostatnými obcami v okolí.

Aj napriek vyššie uvedeným obmedzeniam a determinantom je možné konštatovať, že silná stránka obce vychádza hlavne z jej výhodnej alokácie v blízkosti regionálnych centier, ako aj blízkej alokácie hlavných dopravných tepien.

Naopak medzi slabé stránky obce Stretava patrí nepriaznivý demografický vývoj obyvateľstva, nedobudovaný vzdelávací systém zahŕňajúci možnosti vzdelávania v rámci celoživotného vzdelávania, vzhľadom na alokáciu obce, pomerne vysoká miera nezamestnanosti, nízka profesijná mobilita ľudských zdrojov, nesúlad vzdelanostnej štruktúry s potrebami trhu práce. V oblasti podnikateľského sektora ide hlavne o nedostatočne rozvinutý výrobný sektor, a potreba dobudovania službotvorného sektora. V oblasti technickej infraštruktúry ide potrebu dobudovania inžinierskych sietí v oblasti odpadového hospodárstva, dostavbu a rekonštrukciu cestnej siete, ktorá sa nachádza na niektorých miestach v havarijnom stave.

Ohrozenia obce Stretava vyplývajú z okolitého prostredia, tendencií a skutočností, ktoré nemôže manažment obce ovplyvniť.

### 5.8 PROBLÉMOVÁ ANALÝZA – HLAVNÉ ODVETVOVÉ DISPARITY A VYMEDZENIE CIEĽOVÝCH SKUPÍN SO SÚSTREDENOU PODPOROU OBCE STRETAVA.

Identifikácia odvetvových disparít a nadväzujúce vymedzenie cieľových skupín je v súlade so zadaním z vypracovanej analýzy SWOT ako aj analýzy zdrojov obce Stretava. Dôležitým východiskovým rámcom pre vymedzenie cieľových skupín so sústredenou podporou obce Stretava a stanovenie relevantných opatrení, ktoré by mali riešiť existujúce nerovnosti a rozdiely, sú vybrané strategické a koncepcné dokumenty spracované na národnej (NSRR 2007-2013), regionálnej (PHSR KESK) úrovni, ako aj vo vzťahu k štátnym legislatívnym normám zaväzujúcim obec Stretava poskytovať svojim obyvateľom balík verejných služieb.

Na odvetvové (odborové a sektorové) disparity treba pozeráť ako na nerovnosti, neoddôvodnené rozdiely, či nezhody medzi potenciálom a jeho súčasným využitím. Ich identifikácia vychádza z porovnania zistených silných a slabých stránok, ktoré sú uvedené vo SWOT analýze. Pôsobenie silných stránok obce Stretava je oslabované negatívnymi vplyvmi jej slabých stránok. Silné stránky sú potenciálom, ktorý je možné využiť pre budúci rozvoj, je ale nutné zlepšiť alebo odstrániť príslušné slabé stránky tak, aby mohli byť silné naplno využité.

Nasledujúci prehľad je uporiadáný práve týmto spôsobom, kedy proti silným stránkam obce sú vždy postavené relevantné slabé stránky, ktoré majú v danom problémovom okruhu opačný vplyv. Vybrané sú práve tie, ktoré z hľadiska budúceho vývoja možno považovať za najzávažnejšie a kde je viacmenej možné predpokladať aspoň dielčie riešenie.





Hospodárstvo a vedecko-technický rozvoj	
Silné stránky	Slabé stránky
<ul style="list-style-type: none"> <li>+ dostatok pracovnej sily, ktoré sú k dispozícii pre priemyselne zamerané podniky,</li> <li>+ prítomnosť firiem s dobrým rozvojovým potenciálom,</li> <li>+ výhodná geografická poloha obce v blízkosti okresného a krajského mesta</li> <li>+ rýchla dostupnosť krajského mesta Košice,</li> <li>+ vysoký podiel obyvateľstva v produktívnom veku,</li> <li>+ existencia vhodných plôch pre budovanie priemyselných zón,</li> </ul>	<ul style="list-style-type: none"> <li>- nízky rozpočet obce nedovoľuje v dostatočnej miere podporovať podnikateľské aktivity obyvateľstva,</li> <li>- nedostatok investičného kapitálu z vlastných zdrojov,</li> <li>- vysoká finančná záťažnosť a administratívne bariéry obmedzujúce rozvoj podnikania,</li> <li>- nedostatočná miera tvorby finančných zdrojov u fyzických osôb, ktorá zabraňuje rozvoju podnikateľských aktivít,</li> <li>- nedostatočná miera tvorby finančných zdrojov na nákup a inštaláciu moderných efektívnych výrobných technológií,</li> </ul>

Technická infraštruktúra	
Silné stránky	Slabé stránky
<ul style="list-style-type: none"> <li>+ vybudovaná sieť na rozvod elektrickej energie,</li> <li>+ dobrá kompozícia a rozloženie bytovej zástavby vzhľadom na výstavbu technickej infraštruktúry,</li> <li>+ existencia verejného osvetlenia,</li> <li>+ kompletná plynofikácia obce,</li> </ul>	<ul style="list-style-type: none"> <li>- nevyhovujúci stav verejného osvetlenia, potreba dobudovania,</li> <li>- nevybudovaná splašková kanalizačná sieť,</li> <li>- nevybudovaná ČOV,</li> <li>- nevybudovaná dažďová kanalizácia,</li> <li>- zlý technický stav miestneho verejného rozhlasu,</li> <li>- nevyhovujúci stav korýt miestnych tokov,</li> <li>- nedostatok finančných prostriedkov na údržbu technickej infraštruktúry,</li> </ul>
<ul style="list-style-type: none"> <li>+ dobré zásobovanie obyvateľov obce pitnou vodou,</li> </ul>	<ul style="list-style-type: none"> <li>- negatívny stav verejného vodovodu,</li> </ul>
<ul style="list-style-type: none"> <li>+ dobré prepojenie obecnej komunikácie na hlavnú cestnú sieť,</li> <li>+ prechádzajúca cesta III. triedy č. 555,</li> <li>+ úroveň dobudovania nadradenej dopravnej infraštruktúry ako súčasti európskej dopravnej infraštruktúry,</li> <li>+ hustota existujúcej infraštruktúry cestnej dopravy,</li> <li>+ v blízkosti regiónu nachádzajúce sa križovanie multimodálnych európskych koridorov smer sever-juh, ktorý spája hlavné sídelno-hospodárske ťažiská SR a napája ich na európsky dopravný systém,</li> </ul>	<ul style="list-style-type: none"> <li>- negatívny stav parkovísk pred verejnou infraštruktúrou,</li> <li>- zlý technický stav miestnych komunikácií, ktoré sú vplyvom poveternostných podmienok v značnom štádiu zvetrania,</li> <li>- absencia chodníkov popri väčšine komunikácií vo vlastníctve obce,</li> <li>- nevyhovujúci technický a kvalitatívny stav dopravnej infraštruktúry,</li> <li>- nevyhovujúci technický stav ciest II a III. triedy,</li> <li>- prudký nárast individuálneho motorizmu,</li> <li>- zastaralý park verejnej osobnej dopravy,</li> <li>- nevhodná deľba prepravnej práce verejnej osobnej dopravy,</li> <li>- absencia integrovaných dopravných systémov,</li> </ul>

Životné prostredie	
Silné stránky	Slabé stránky
<ul style="list-style-type: none"> <li>+ existencia priestorov pre budovanie oddychových zón,</li> <li>+ relatívne vyhovujúci stav životného prostredia,</li> </ul>	<ul style="list-style-type: none"> <li>- nevybudovaná splašková kanalizačná sieť s ČOV,</li> <li>- nadmerné využívanie umelých hnojív spôsobujúce acidifikáciu pôdy,</li> <li>- existencia čiernych skládok,</li> <li>- absencia kvalitnej oddychovej zóny pre obyvateľov,</li> </ul>
<ul style="list-style-type: none"> <li>+ zavedený separovaný zber,</li> <li>+ kvalitná legislatíva pre nakladanie s KO a DSO,</li> </ul>	<ul style="list-style-type: none"> <li>- absencia zberného dvora pre separovaný zber,</li> <li>- absencia obecného kompostoviska,</li> <li>- nedostatok technických kapacít zberu, dopravy, triedenia, zhodnocovania a likvidácie odpadov,</li> </ul>
<ul style="list-style-type: none"> <li>+ kompletná plynofikácia obce,</li> <li>+ relatívne vyhovujúci stav ovzdušia,</li> </ul>	<ul style="list-style-type: none"> <li>- narastanie individuálnej automobilovej a motocyklovej dopravy,</li> <li>- v širšom okolí prítomné výrobné prevádzky spôsobujúce nadmernú produkciu polietavých častíc prachu,</li> <li>- využívanie pevných palív pri zásobovaní teplom,</li> </ul>



	<ul style="list-style-type: none"> <li>- nízka miera vynútiteľnosti práva v oblasti ŽP,</li> <li>- nedostatočná informovanosť obyvateľstva o stave ŽP,</li> <li>- sídlo ekologicky záťažových prevádzok alokovaných v Košickom kraji,</li> <li>- kyslé dažde znehodnocujúce lesný porast v okolí,</li> </ul>
--	--

<b>Sociálna oblasť a zdravotníctvo</b>	
<b>Silné stránky</b>	<b>Slabé stránky</b>
<ul style="list-style-type: none"> <li>+ rozvinutá sieť sociálnych zariadení a služieb v príslušných sídlach,</li> <li>+ vysoký dopyt po sociálnych službách,</li> <li>+ zlepšovanie právneho a inštitucionálneho rámca sociálnej inklúzie,</li> <li>+ realizované reformy, vrátane inštitucionálnych a fiškálnych v oblasti sociálnej inklúzie, fiškálna decentralizácia,</li> <li>+ dôraz na princíp subsidiarity,</li> <li>+ zvyšovanie adresnosti, efektívnosti a dostupnosti opatrení sociálnej inklúzie,</li> <li>+ dôraz na kvalitu a profesijné zabezpečenie,</li> <li>+ novokoncipovaný systém ochrany detí,</li> <li>+ fiškálna decentralizácia,</li> <li>+ kvalitné neštátne subjekty pôsobiace v niektorých oblastiach sociálnej sféry,</li> </ul>	<ul style="list-style-type: none"> <li>- nedostatok finančných prostriedkov na rozvoj sociálnych služieb,</li> <li>- absencia opatrovateľskej služby,</li> <li>- nedostatok priestorov na zriadenie domova sociálnych služieb,</li> <li>- absencia centra pre matky s deťmi,</li> <li>- absencia domu opatrovateľskej služby,</li> <li>- absencia verejného stravovania,</li> <li>- absencia oddychovej zóny pre seniorov a ostatné vekové kategórie,</li> <li>- pretrvávajúce tradičné spádové oblasti dochádzky za prácou,</li> <li>- nízka úroveň priestorovej mobility za prácou všeobecne a nízky rozsah medziokresnej a medzikrajovej dochádzky za prácou,</li> <li>- absencia systému podporných poradenských a informačných služieb pre potreby pracovnej mobility (mobilitný servis),</li> <li>- prehĺbovanie dlhodobej nezamestnanosti,</li> <li>- absencia širšej podpory vzdelávania a zamestnávania osôb vzdialených od trhu práce dlhšie obdobie z dôvodu starostlivosti o dieťa alebo o ďalšieho člena rodiny, príslušnosti k marginalizovanej alebo vylúčenej skupine populácie,</li> <li>- nízka dostupnosť a úzka variabilita sociálnych služieb a výkonu iných opatrení,</li> <li>- pomalé zavádzanie nových opatrení a nových typov sociálnych služieb do praxe a nízka udržateľnosť výsledkov,</li> <li>- nedostatok aktivít zameraných na podporu začleňovania niektorých znevýhodnených skupín do spoločnosti a znižovanie rizík sociálno-patologických javov,</li> <li>- nedostatočné využívanie viaczdrojového financovania,</li> <li>- slabá kooperácia aktérov (štát, samospráva, zamestnávateľia),</li> <li>- nedostatočná úroveň identifikovania potrieb rozvoja ľudských zdrojov,</li> </ul>
<ul style="list-style-type: none"> <li>+ zavádzanie podporných opatrení pre rodiny s deťmi,</li> <li>+ kvalitný fungujúci systém predškolských zariadení, záujem MVO o vytváranie služieb starostlivosti, existencia celoslovenského systému „materských centier“,</li> <li>+ vysoká solidarita a podpora v rámci rodín v súvislosti so starostlivosťou o deti a odkázané osoby,</li> </ul>	<ul style="list-style-type: none"> <li>- absencia materského centra v obci,</li> </ul>

<b>Školstvo a šport</b>	
<b>Silné stránky</b>	<b>Slabé stránky</b>
<ul style="list-style-type: none"> <li>+ záujem obyvateľov o ďalšie vzdelávanie,</li> <li>+ existencia materskej školy,</li> </ul>	<ul style="list-style-type: none"> <li>- zlý technický stav budov školských zariadení,</li> <li>- nedostatočná kapacita budov,</li> <li>- zlý technický stav športovej infraštruktúry,</li> <li>- nesystémová reforma vzdelávacej sústavy,</li> <li>- absencia športovo-rekreačnej zóny obce,</li> <li>- nedostatočná starostlivosť o starších občanov,</li> </ul>
<ul style="list-style-type: none"> <li>+ existencia poľovníckych revírov,</li> </ul>	<ul style="list-style-type: none"> <li>- absencia turistického klubu,</li> </ul>



+ záujem obyvateľov o turistické aktivity, + záujem obyvateľov o aktívne trávenie voľného času,	- zlý technický stav športovej infraštruktúry, - absencia viacúčelových športových ihrísk,
--	---

<b>Kultúra</b>	
<b>Silné stránky</b>	<b>Slabé stránky</b>
+ rozvoj a uchovávanie kultúrnych tradícií a folklóru, + dobré kultúrne povedomie obyvateľov,	- nerozvinutá kultúrna turistika, - absencia združenia, záujmového krúžku v oblasti kultúry, - negatívny stav kultúrneho domu – potrebná výmena strešnej krytiny, zateplenie budovy, - potrebná rekonštrukcia sociálnych zariadení v priestoroch kultúrneho domu, - slabá propagácia a reklama kultúrnych aktivít obce, - nedostatočné materiálne vybavenie na kultúrne a vzdelávacie podujatia, - chátrajúci stav kultúrnych pamiatok, - neexistencia zariadenie propagujúceho tradičné remeslá z okolia obce,
+ dlhoročná história obce, tradície, + prítomnosť kultúrnych pamiatok (kostoly, pamätník), + existencia kultúrneho domu,	- zlý technický stav, - absencia otvoreného pódia na uskutočňovanie kultúrnych aktivít,

<b>Cestovný ruch</b>	
<b>Silné stránky</b>	<b>Slabé stránky</b>
+ bohaté kultúrne dedičstvo, + početné množstvo cykloturistických trás, + existencia poľovníckeho revíru,	- nedostatočná propagácia goodwillu a CR obce, - slabá kooperácia s cestovnými kanceláriami, - slabá propagácia tradičných umení a remesiel v obci,
+ vhodné podmienky na budovanie infraštruktúry cestovného ruchu, + vysoký dopyt po službách cestovného ruchu,	- chýba rekreačné zázemie obce, - nedostatočné služby v oblasti cestovného ruchu, - nedostatok športovísk potenciálne využiteľných návštevníkmi obce,

Vo vyššie uvedenom kontexte je potrebné sledovať i potenciálne rozvojové príležitosti a hrozby, indukované hierarchicky vyššími faktormi sociálno - ekonomického rozvoja. Na základe uskutočnených analýz je možné za najväčšie hrozby pokladať hlavne:

1. **Znižovanie konkurencieschopnosti obce v dôsledku trvalej stagnácie v rozvoji spolupráce podnikateľskej sféry s orgánmi miestnej samosprávy – Public Private Partnership.**
2. **Rozhodnutie kľúčového investora o zmene alokácie investície.**
3. **Nedostatok externých finančných prostriedkov potrebných na zabezpečenie kvalitných verejných služieb.**
4. **Podcenenie významu kvalitatívneho rozvoja ľudských zdrojov ako pre ekonomický, tak aj pre sociálny rozvoj obce Stretava.**
5. **Podcenenie významu informačných technológií ako základného prvku ekonomického rozvoja a rozvoja ľudských zdrojov v obci.**

Jedným z nutných predpokladov úspešnej implementácie Programu hospodárskeho a sociálneho rozvoja je návaznosť na existujúcu sústavu strategických a rozvojových dokumentov. Tento fakt sa premietol z časti aj do výberu opatrení a cieľových skupín, na ktoré sa má zamerať podpora z verejných zdrojov, hlavne z dôvodu efektívneho vynakladania finančných prostriedkov, odstránenia duplicit, možných protichodných účinkov opatrení atď.. Z tohto dôvodu je prirodzeným rámcom Program hospodárskeho a sociálneho rozvoja Košického samosprávneho kraja, ako aj NSRR 2007 – 2013, ale aj platná legislatíva v oblasti zabezpečovania verejných služieb.

Komparáciou výsledkov vyššie uvedenej selekcie odvetvových disparít a PHSR KESK je možné zistiť, že niektoré opatrenia v rámci tohto dokumentu pokrývajú kritické oblasti zistené v problémovej analýze. Preto je nutné v súlade s vyššie uvedenými skutočnosťami zamerať sa na odstránenie týchto disparít v relevantných cieľových oblastiach a relevantných skupín.



<b>1. Hospodárstvo a vedecko-technický rozvoj</b>	
<b>Cieľová skupina</b>	
	<ul style="list-style-type: none"> <li>- Podnikateľské subjekty v priemysle, obchode a výrobných službách</li> <li>- Podnikateľské subjekty ve výzkumu a v inovačných procesoch</li> <li>- Obec</li> <li>- Investori</li> </ul>
<b>2. Technická infraštruktúra</b>	
<b>Cieľová skupina</b>	
	<ul style="list-style-type: none"> <li>- obce,</li> <li>- obyvatelia obce,</li> <li>- podnikateľské subjekty,</li> <li>- mimovládne subjekty,</li> </ul>
<b>3. Životné prostredie</b>	
<b>Cieľová skupina</b>	
	<ul style="list-style-type: none"> <li>- obec,</li> <li>- obyvatelia obce,</li> <li>- podnikateľské subjekty,</li> </ul>
<b>4. Sociálna oblasť a zdravotníctvo</b>	
<b>Cieľová skupina</b>	
	<ul style="list-style-type: none"> <li>- nezamestnaní,</li> <li>- sociálne odkázaní,</li> <li>- zdravotne a duševne postihnutí,</li> <li>- obyvatelia v dôchodkovom veku,</li> <li>- mladí ľudia,</li> <li>- rizikové skupiny obyvateľstva,</li> </ul>
<b>5. Školstvo a šport</b>	
<b>Cieľová skupina</b>	
	<ul style="list-style-type: none"> <li>- deti predškolského veku,</li> <li>- žiaci v rámci povinnej školskej dochádzky,</li> <li>- nezamestnaní,</li> <li>- obyvatelia v dôchodkovom veku,</li> <li>- športovci organizovaní v rámci športových hnutí,</li> <li>- pasívna športová verejnosť,</li> <li>- obyvatelia v produkčnom veku,</li> </ul>
<b>6. Kultúra</b>	
<b>Cieľová skupina</b>	
	<ul style="list-style-type: none"> <li>- obyvateľstvo</li> <li>- podnikateľské subjekty</li> <li>- návštevníci obce,</li> </ul>
<b>7. Cestovný ruch a public relation</b>	
<b>Cieľová skupina</b>	
	<ul style="list-style-type: none"> <li>- obec,</li> <li>- VÚC,</li> <li>- obyvatelia obce,</li> <li>- návštevníci obce,</li> <li>- súkromný podnikateľský sektor,</li> </ul>



## 6 STRATEGICKÉ CIELE ROZVOJA

### STRATEGICKÝ CIEĽ

Na základe analýzy súčasnej situácie a predpokladov ďalšieho rozvoja sa navrhuje pre obec Stretava nasledovný strategický cieľ:

**„Zabezpečiť trvalo udržateľný rozvoj obce Stretava, ktorý bude zameraný hlavne na trvalý ekonomický. Ekonomický rast sa zabezpečí pri rešpektovaní enviromentálnych požiadaviek a obmedzení súvisiacich s existenciou tunajších prírodných hodnôt. Ekonomický, kultúrny a spoločenský rast bude zabezpečený prostredníctvom disponibilného potenciálu nachádzajúceho sa v ľudských, prírodných a ekonomických zdrojoch. Hlavné zameranie ekonomickej činnosti bude obec smerovať do ekologicky nezávadných prevádzok v oblasti poľnohospodárstva a ťažobného priemyslu, pre ktoré má ideálne rozvojové predpoklady. V súvislosti s ekonomickým rozvojom obec zabezpečí poskytovanie kvalitných verejných služieb pre svojich obyvateľov.“**

Formulácia strategického cieľa vychádza z predpokladu, že budú vytvorené podmienky pre stabilizáciu, rozvoj a adaptáciu ekonomicky aktívnych a výkonných subjektov. Zvyšovanie výkonnosti hospodárstva na udržateľnej úrovni v dlhodobom horizonte a rast jeho konkurencieschopnosti je považované za prioritu. Zároveň však musia byť vytvorené také podmienky, aby sa nezvyšovali výdavky verejných prostriedkov, ale aby nastala ich konsolidácia za účelom podpory nových rozvojových projektov.

Navrhovaná stratégia vychádza zo strategických prístupov v rámci regionálneho rozvoja, ktoré sú postavené na:

- aktivizácii nedostatočne využívaného potenciálu a podpore hospodárskeho rozvoja obce a okolia,
- rozšírení a zvýšení podielu aktivít na úrovni partnerstva,
- aktivizácii nástrojov riadenia verejných výdavkov za účelom ich zníženia.

Súbežne je však potrebné venovať pozornosť aj rozvíjaniu ľudských zdrojov. Hlavným zámerom stratégie v tejto oblasti je zapojenie viacerých subjektov a postup riešenia danej problematiky v rámci partnerstva. V oblasti vybavenia územia dopravnou infraštruktúrou sa stratégia orientuje hlavne na vybudovanie prepojenia regiónu tak, aby bola zabezpečená napojenosť na dopravné koridory v dostatočnom čase a kvalite. Okrem zlepšenia dopravnej obslužnosti sa pozornosť venuje aj rozvoju informačnej spoločnosti. Stratégia v oblasti životného prostredia je zameraná na zlepšenie situácie zavádzaním nových ekologických metód výroby energie, novým prístupom občanov k ochrane životného prostredia. Stratégia je založená na eliminácii kľúčových disparít, ktoré sú bariérou rozvoja a na využití pozitívnych výhod, ktoré poskytujú príležitosti pre dlhodobý rast. To je možné uskutočniť len na úrovni partnerstva spolupracou verejného a súkromného sektoru a integrovaným prístupom k riešeniu ekonomických, sociálnych a environmentálnych aspektov.

Na dosiahnutie strategického cieľa budú podporovať globálne ciele podľa jednotlivých kľúčových odvetví. Uvedené ciele plne korešpondujú s hlavnými cieľmi definovanými v PHSR Košického samosprávneho kraja a podporujú jeho naplnenie.

### GLOBALNE CIELE ROZVOJA

Globálne ciele rozvoja definujú strategický zámer za príslušnú prioritnú rozvojovú oblasť. Strategický zámer je následne rozpracovaný na jednotlivé ciele rozvoja, ktoré sú zabezpečované príslušnými opatreniami.



- 6.1 Hospodárstvo a vedecko-technický rozvoj.
- 6.2 Technická infraštruktúra.
- 6.3 Životné prostredie.
- 6.4 Sociálna oblasť a zdravotníctvo.
- 6.5 Školstvo a šport.
- 6.6 Kultúra.
- 6.7 Cestovný ruch a public relations.

## 6.1 HOSPODÁRSTVO A VEDECKO-TECHNICKÝ ROZVOJ

### Strategický zámer

Zlepšiť podmienky pre rozvoj podnikateľských aktivít, s dôrazom na zvýšenie úrovne zamestnanosti a úrovne a kvality služieb pre obyvateľov obce. V oblasti priemyslu je potrebné okrem zachovania stabilných prvkov výroby všetkými možnými opatreniami podporovať vytváranie nových pracovných príležitostí. Z uvedeného dôvodu sa plánuje výstavba nových priemyselných zón, ktoré by významným spôsobom pozitívne ovplyvnili zamestnanosť a ekonomickú stabilitu v obci.

Cieľ 6.1.1 Podpora malého a stredného podnikania zo strany obce.	
<b>Opatrenie 6.1.1.1</b> Aktivity	<b>Vypracovať postup podpory, výučby a rozvoja tradičných remesiel v obci.</b> Vytvoriť materiálne, finančné a personálne podmienky pre rozvoj tradičných remesiel v obci. Nadviazať spoluprácu vzdelávacích inštitúcií, obce, podnikateľských subjektov a obyvateľov obce pri výučbe a prezentácii tradičných remesiel.
<b>Opatrenie 6.1.1.2</b> Aktivity	<b>Podpora budovania kooperačných sietí malých a stredných firiem.</b> Vytvoriť inštitucionálne podmienky na podporu MSP so susednými obcami. Analýza predpokladov budovania kooperačných sietí malých a stredných firiem v obci. Tvorba stratégie budovania kooperačných sietí malých a stredných firiem.
<b>Opatrenie 6.1.1.3</b> Aktivity	<b>Zakladanie malých a stredných podnikov s majetkovou účasťou obce.</b> Analýza možností rozvoja podnikateľských aktivít obcou. Spracovanie podnikateľského zámeru obce. Príprava podmienok pre založenie podnikateľských subjektov. Založenie podnikateľských subjektov.
<b>Opatrenie 6.1.1.4</b> Aktivity	<b>Podpora rozvoja obchodných a komerčných služieb v obci.</b> Spracovanie technickej dokumentácie. Zriadenie predajne s mäsovými výrobkami. Zriadenie predajne zmiešaného tovaru.
<b>Opatrenie 6.1.1.5</b> Aktivity	<b>Podpora rozvoja reštauračných služieb v obci.</b> Spracovanie technickej dokumentácie. Zriadenie prevádzky rýchleho občerstvenia.

Cieľ 6.1.2 Podpora tradičných odvetví priemyslu.	
<b>Opatrenie 6.1.2.1</b> Aktivity	<b>Podporovať rozvoj tých odvetví priemyslu, pre ktorých rozvoj sú v okolí regiónu vytvorené ideálne podmienky.</b> Podpora rozvojových zámerov súkromnej sféry, ktoré sú v súlade s potrebami rozvoja obce a ktoré sú efektívne z pohľadu tvorby nových pracovných miest.

Cieľ 6.1.3 Podpora inovačných aktivít v podnikoch.	
<b>Opatrenie 6.1.3.1</b> Aktivity	<b>Zavádzanie nových technológií do súčasných výrobných prevádzok.</b> Podpora podnikateľov zavádzajúcich výrobu na báze progresívnych technológií, pomoc pri získavaní nenávratných finančných prostriedkov zo Štrukturálnych fondov na tento účel.
<b>Opatrenie 6.1.3.2</b> Aktivity	<b>Rekonštrukcia existujúcich zastaralých priemyselných zón, s dôrazom na zavádzanie nových technológií.</b> Návrh alternatív rozvoja existujúcich priemyselných zón. Vypracovanie technickej dokumentácie. Rekonštrukcia priemyselných zón.





<b>Cieľ 6.1.4 Zvýšenie energetickej efektívnosti na strane výroby aj spotreby a zavádzanie progresívnych technológií v energetike.</b>	
<b>Opatrenie 6.1.4.1</b> Aktivity	<b>Podpora úspory energií vo všetkých oblastiach priemyslu.</b> Spracovanie technickej dokumentácie. Zateplenie budov ostatných výrobných prevádzok.
<b>Opatrenie 6.1.4.2</b> Aktivity	<b>Podpora výstavby zariadení na využívanie obnoviteľných zdrojov energie.</b> Spracovanie technickej dokumentácie. Výstavba malých vodných elektrární. Výstavba malých slnečných elektrární.
<b>Cieľ 6.1.5 Podporiť podnikateľské aktivity v cestovnom ruchu.</b>	
<b>Opatrenie 6.1.5.1</b> Aktivity	<b>Podpora vytvárania nových atraktivít v obci.</b> Výstavba viacúčelových športových ihrísk.
<b>Opatrenie 6.1.5.2</b> Aktivity	<b>Podpora budovania nových a modernizácia existujúcich zariadení cestovného ruchu.</b> Výstavba prírodného kúpaliska. Výbudovanie Areálu zdravia (vodná nádrž, detský bazén, volejbalové ihrisko, detské ihriská, pieskoviská, kryté ohniská) s využitím aj pre zimnú sezónu.
<b>Cieľ 6.1.6 Podpora inovácií a technologických transferov.</b>	
<b>Opatrenie 6.1.6.1</b> Aktivity	<b>Podpora inovácií a technologických transferov v podnikoch.</b> Nákup novej technológie. Vypracovanie podnikateľského plánu a štúdie uskutočniteľnosti. Obstaranie technológie.
<b>Opatrenie 6.1.6.2</b> Aktivity	<b>Podpora inovácií a technologických transferov v podnikoch poľnohospodárskej výroby.</b> Nákup novej technológie v podnikoch potravinárskej výroby. Vypracovanie podnikateľského plánu a štúdie uskutočniteľnosti. Obstaranie technológie.
<b>Cieľ 6.1.7 Podpora spoločných služieb pre podnikateľov.</b>	
<b>Opatrenie 6.1.7.1</b> Aktivity	<b>Vytvorenie ekonomických a technických podmienok pre výstavbu priemyselných zón v obci - príprava územia a realizácia infraštruktúry.</b> Výkup súkromných pozemkov pre uskutočnenie investičnej výstavby. Spracovanie technickej dokumentácie.
<b>Opatrenie 6.1.7.2</b> Aktivity	<b>Podpora výstavby a vybavenia hmotnej infraštruktúry.</b> Realizácia investičnej výstavby prípravy pozemkov – inžinierske siete. Výstavba výrobných a montážnych hál.
<b>Opatrenie 6.1.7.3</b> Aktivity	<b>Podpora výstavby administratívnych priestorov a ich zariadení.</b> Spracovanie technickej dokumentácie. Výstavba budov. Obstaranie zariadení.
<b>Opatrenie 6.1.7.4</b> Aktivity	<b>Zriadenie prezentačnej miestnosti pre podnikateľov a/alebo miestne organizácie vo vhodnom objekte.</b> Spracovanie technickej dokumentácie. Priestorové vybavenie. Obstaranie zariadení.

## 6.2 TECHNICKÁ INFRAŠTRUKTÚRA

### Strategický zámer

Rozvoj komplexnej infraštruktúry podporujúcej rozvoj obce a zohľadňujúcej rast kvality životného prostredia. Rozvoj infraštruktúry bude smerovať hlavne k jej rozšíreniu na potenciálne priemyselné zóny v obci, ako aj na rekonštrukciu súčasnej infraštruktúry – vodovodnej, elektrickej, cestnej.



Podpora investičných aktivít so zameraním na modernizáciu a budovanie regionálnych komunikácií (ciest II. a III. triedy) zaisťujúcich dopravnú obslužnosť obce Stretava. Zámerom je zabezpečiť také prepojenie osídlenia, ktoré umožní efektívny pohyb ľudí a tovaru, modernizáciu dopravných subsystémov zabezpečujúcich bezpečné a hygienicky vyhovujúce dopravné trasy. Cieľom investícií do tohto typu dopravnej infraštruktúry je odstránenie identifikovaných nedostatkov v cestnej sieti s ohľadom environmentálny a bezpečnostný aspekt.

<b>Cieľ 6.2.1</b>	<b>Rozvoj dopravnej infraštruktúry</b>
<b>Opatrenie 6.2.1.1</b> Aktivita	<b>Dobudovanie MK v obci Stretava.</b> Vypracovanie technickej dokumentácie. Výstavba komunikácie.
<b>Opatrenie 6.2.1.2</b> Aktivita	<b>Rekonštrukcia miestnych komunikácií.</b> Analýza súčasného stavu miestnych komunikácií. Vypracovanie technickej dokumentácie. Rekonštrukcia miestnych komunikácií.
<b>Opatrenie 6.2.1.3</b> Aktivita	<b>Výstavba parkovísk pred objektami občianskej vybavenosti – futbalové ihrisko.</b> Vypracovanie technickej dokumentácie. Výstavba infraštruktúry.
<b>Opatrenie 6.2.1.4</b> Aktivita	<b>Výstavba parkovísk pred objektami občianskej vybavenosti – materská škola.</b> Vypracovanie technickej dokumentácie. Výstavba infraštruktúry.
<b>Opatrenie 6.2.1.5</b> Aktivita	<b>Rekonštrukcia zastávok SAD v obci.</b> Vypracovanie technickej dokumentácie. Rekonštrukcia zastávok.
<b>Opatrenie 6.2.1.6</b> Aktivita	<b>Inštalácia dopravného značenia s označením ulíc.</b> Vypracovanie technickej dokumentácie. Inštalácia tabúl.
<b>Opatrenie 6.2.1.7</b> Aktivita	<b>Výstavba chodníka medzi obcou Stretava a obcou Palín.</b> Vypracovanie technickej dokumentácie. Výstavba chodníka.

<b>Cieľ 6.2.2</b>	<b>Rozvoj občianskej infraštruktúry</b>
<b>Opatrenie 6.2.2.1</b> Aktivita	<b>Rozšírenie intravilánu obce pre výstavbu IBV.</b> Vypracovanie technickej dokumentácie. Príprava pozemkov a inžinierskych sietí.
<b>Opatrenie 6.2.2.2</b> Aktivita	<b>Oprava hasičskej zbrojnice a jej vybavenie novou technikou.</b> Vypracovanie technickej dokumentácie. Rekonštrukcia zbrojnice.
<b>Opatrenie 6.2.2.3</b> Aktivita	<b>Rekonštrukcia a rozšírenie verejného osvetlenia.</b> Vypracovanie technickej dokumentácie a príprava projektového spisu. Rekonštrukcia a výstavba verejného osvetlenia v obci.
<b>Opatrenie 6.2.2.4</b> Aktivita	<b>Rekonštrukcia centrálnej zóny obce.</b> Vypracovanie technickej dokumentácie. Rekonštrukcia centrálnej zóny obce.
<b>Opatrenie 6.2.2.5</b> Aktivita	<b>Rekonštrukcia mostov a lávok.</b> Vypracovanie technickej dokumentácie a príprava projektového spisu. Rekonštrukcia mostov a lávok.
<b>Opatrenie 6.2.2.6</b> Aktivita	<b>Výstavba bezdrôtového rozhlasu.</b> Spracovanie technickej dokumentácie. Výber dodávateľa – verejná súťaž. Inštalácia bezdrôtového rozhlasu.
<b>Opatrenie 6.2.2.7</b> Aktivita	<b>Zavedenie káblovej televízie.</b> Spracovanie technickej dokumentácie. Zavedenie káblovej televízie.
<b>Opatrenie 6.2.2.8</b> Aktivita	<b>Oživenie parkovej zóny na cintoríne.</b> Spracovanie technickej dokumentácie. Oživenie zóny.



<b>Opatrenie 6.2.2.9</b> Aktivity	<b>Doplniť a udržiavať brehové porasty vodných tokov – Čečehovský kanál.</b> Vypracovanie technickej dokumentácie. Výkon pozemných prác.
<b>Opatrenie 6.2.2.10</b> Aktivity	<b>Realizácia a údržba parkovej úpravy v obci.</b> Vypracovanie technickej dokumentácie. Výkon pozemných prác. Výsadba zelene.
<b>Opatrenie 6.2.2.11</b> Aktivity	<b>Realizácia izolačnej zelene okolo hospodárskych budov, výrobných areálov a cintorínov.</b> Vypracovanie technickej dokumentácie. Výkon pozemných prác. Výsadba zelene.
<b>Opatrenie 6.2.2.12</b> Aktivity	<b>Rekonštrukcia domu smútku.</b> Spracovanie technickej dokumentácie. Rekonštrukcia domu smútku.
<b>Opatrenie 6.2.2.13</b> Aktivity	<b>Rekonštrukcia obecného cintorína.</b> Rekonštrukcia oplotenia cintorína. Výstavba chodníkov a úprava verejnej zelene. Ozvučenie cintorína. Rozšírenie cintorína.

## 6. 3 ŽIVOTNÉ PROSTREDIE

### Strategický zámer

Strategickým zámerom obce je nielen zachovanie existujúceho dobrého stavu životného prostredia a zvyšovania jeho kvality, ale aj eliminácia slabých stránok, neustála osвета, výchova a informovanosť o stave životného prostredia.

<b>Cieľ 6.3.1</b>	<b>Nakladanie s komunálnym a drobným stavebným odpadom</b>
<b>Opatrenie 6.3.1.1</b> Aktivity	<b>V súlade s prijatými koncepciami zabezpečiť permanentné znižovanie podielu skladovanej časti odpadov, k čomu organizovať mobilné zbery textílií, kovového odpadu, viacvrstvových obalov nebezpečných odpadov.</b> Zvýšiť environmentálne povedomie ľudí. Zabezpečenie zberného kontajneru 2 x ročne. Zabezpečenie zberu nebezpečných odpadov.
<b>Opatrenie 6.3.1.2</b> Aktivity	<b>Zabezpečiť separáciu komunálneho odpadu v obci.</b> Ekonomicky motivovať obyvateľstvo. Zabezpečiť požadované podmienky pre realizáciu separovaného zberu.
<b>Opatrenie 6.3.1.3</b> Aktivity	<b>Zabezpečiť likvidáciu čiernych skládok v obci.</b> Lokalizácia čiernych skládok. Likvidácia skládok.
<b>Opatrenie 6.3.1.4</b> Aktivity	<b>Výstavba kompostoviska.</b> Vypracovanie technickej dokumentácie. Výber vhodnej lokality a výstavba kompostoviska.
<b>Opatrenie 6.3.1.5</b> Aktivity	<b>Zabezpečenie veľkoobjemových kontajnerov.</b> Zabezpečenie kontajnerov.
<b>Opatrenie 6.3.1.6</b> Aktivity	<b>Výstavba zberného dvora pre separovaný zber.</b> Vypracovanie technickej dokumentácie. Výber vhodnej lokality a výstavba zberného dvora.
<b>Cieľ 6.3.2</b>	<b>Informovanosť a poradenstvo</b>
<b>Opatrenie 6.3.2.1</b> Aktivity	<b>Spracovať koncepciu zabezpečenia informovanosti, poradenstva a prevencie v oblasti ŽP. Trvale preferovať poradenstvo a prevenciu pred represiou.</b> Vypracovanie koncepcie pre ochranu životného prostredia v obci. Prezentácia a šírenie osvety v oblasti životného prostredia.
<b>Cieľ 6.3.3</b>	<b>Ochrana a racionálne využívanie vôd, ochrana pred povodňami.</b>



<b>Opatrenie 6.3.3.1</b> Aktivity	<b>Výstavba dažďovej kanalizačnej siete.</b> Vypracovanie technickej dokumentácie a príprava projektového spisu. Výkon pozemných prác. Výstavba kanalizácie.
<b>Opatrenie 6.3.3.2</b> Aktivity	<b>Zabezpečiť dostatok kvalitnej pitnej vody, minimalizovať straty vo vodovodných sieťach.</b> Údržba a dostavba existujúcej vodovodnej siete. Pravidelný monitoring vodovodnej siete.
<b>Opatrenie 6.3.3.3</b> Aktivity	<b>Výstavba splaškovej kanalizácie.</b> Spracovanie technickej dokumentácie. Výstavba kanalizácie.
<b>Opatrenie 6.3.3.4</b> Aktivity	<b>Výstavba ČOV.</b> Vypracovanie technickej dokumentácie a príprava projektového spisu. Výkon pozemných prác. Výstavba ČOV.
<b>Opatrenie 6.3.3.5</b> Aktivity	<b>Výstavba protizáplavových opatrení.</b> Spracovanie technickej dokumentácie. Výstavba protizáplavových poldrov, hrádz, atď..
<b>Opatrenie 6.3.3.6</b> Aktivity	<b>Výstavba verejného vodovodu.</b> Vypracovanie technickej dokumentácie a príprava projektového spisu. Výkon pozemných prác. Výstavba vodovodu.

<b>Cieľ 6.3.4</b>	<b>Ochrana ovzdušia</b>
<b>Opatrenie 6.3.4.1</b> Aktivity	<b>Zabezpečiť zníženie produkovaných emisií hlavným zdrojom znečistenia – domácnosti.</b> Obmedziť spaľovanie fosílnych palív. Prechod na alternatívne zdroje vykurovania.

## 6. 4 SOCIÁLNA OBLASŤ A ZDRAVOTNÍCTVO

### Strategický zámer

Neustále rozvíjať širokú paletu sociálnych a zdravotných služieb poskytovaných v obci. Dbieť o ich dostupnosť, kvalitu a vzájomnú vyváženosť za účelom dosiahnutia dôstojných podmienok života všetkých kategórií obyvateľov obce.

<b>Cieľ 6.4.1</b>	<b>Doplniť chýbajúcu infraštruktúru sociálnych zariadení v obci a zvýšiť ich kvalitu.</b>
<b>Opatrenie 6.4.1.1</b> Aktivity	<b>Vybudovať/zriaďovať zariadenie poskytujúce sociálne služby (dom sociálnych služieb).</b> Výber vhodnej alternatívny zariadenia zariadenia. Vypracovanie technickej dokumentácie. Realizácia – výstavba / rekonštrukcia budovy pre zariadenie poskytujúce sociálne služby.
<b>Opatrenie 6.4.1.2</b> Aktivity	<b>Zriadenie domova dôchodcov.</b> Výber vhodnej alternatívny zariadenia zariadenia. Vypracovanie technickej dokumentácie. Realizácia – výstavba / rekonštrukcia budovy pre zariadenie poskytujúce sociálne služby.
<b>Opatrenie 6.4.1.3</b> Aktivity	<b>Výstavba denného stacionáru.</b> Výber vhodnej alternatívny zariadenia zariadenia. Vypracovanie technickej dokumentácie. Realizácia – výstavba / rekonštrukcia budovy pre zariadenie poskytujúce sociálne služby.
<b>Opatrenie 6.4.1.4</b> Aktivity	<b>Zriadenie stravovania pre dôchodcov a sociálne odkázaných.</b> Vypracovanie technickej dokumentácie. Realizácia – výstavba / rekonštrukcia budovy pre zariadenie poskytujúce sociálne služby.
<b>Opatrenie 6.4.1.5</b> Aktivity	<b>Zriadenie klubu dôchodcov.</b> Zabezpečenie priestorov. Obstaranie vnútorného vybavenia.



<b>Ciel' 6.4.2 Zlepšiť úroveň poskytovania zdravotníckych a sociálnych služieb.</b>	
<b>Opatrenie 6.4.2.1</b> Aktivita	<b>Zlepšenie úrovne poskytovania domácej ošetrovateľskej starostlivosti, rozšírenie jej služieb o poskytovanie rehabilitačných cvičení.</b> Zvýšenie kvality poskytovaných služieb. Zvýšenie personálnych kapacít v prípade potreby.
<b>Opatrenie 6.4.2.2</b> Aktivita	<b>Zabezpečiť aspoň raz mesačne poradňu v obci.</b> Zabezpečenie personálnych kapacít. Zabezpečenie priestorov.
<b>Opatrenie 6.4.2.3</b> Aktivita	<b>Zabezpečiť dostupnosť zdravotnej starostlivosti pre dospelých občanov.</b> Zabezpečiť v súčinnosti s okresným mestom a spádovou obcou pre oblasť poskytovania zdravotníckych služieb ich maximálnu dostupnosť.
<b>Opatrenie 6.4.2.4</b> Aktivita	<b>Zabezpečovať komplexnú zdravotnú starostlivosť o starých ľudí a dlhodobo chorých.</b> Analýza dopytu po uvedených službách. Zabezpečenie personálnych kapacít, priestorov a finančných prostriedkov.
<b>Opatrenie 6.4.2.5</b> Aktivita	<b>Zvýšiť úroveň poskytovaných sociálnych služieb.</b> Zvýšenie kvality poskytovaných služieb. Zvýšenie personálnych kapacít v prípade potreby.
<b>Opatrenie 6.4.2.6</b> Aktivita	<b>Podporiť služby pre marginalizované skupiny občanov a týrané ženy.</b> Analýza dopytu po uvedených službách. Zabezpečenie personálnych kapacít. Zabezpečenie priestorov.

<b>Ciel' 6.4.3 Zlepšenie zamestnanosti a sociálnej inklúzie rizikových skupín obyvateľov obce.</b>	
<b>Opatrenie 6.4.3.1</b> Aktivita	<b>Realizácia vzdelávacích kurzov v oblasti malého podnikania.</b> Finančné a personálne zabezpečenie.
<b>Opatrenie 6.4.3.2</b> Aktivita	<b>Podpora klientov formou individuálneho poradenstva, posudzovania individuálnych schopností a vypracovávaní individuálnych akčných plánov a rozvoj celoživotného poradenstva.</b> Zabezpečenie priestorov na uskutočňovanie poradenských služieb. Personálne zabezpečenie poradenstva.
<b>Opatrenie 6.4.3.3</b> Aktivita	<b>Podpora poradensko-vzdelávacích aktivít zameraných na získavanie sociálnych zručností pri hľadaní si zamestnania a komunikácie s potenciálnym zamestnávateľom pre znevýhodnených uchádzačov o zamestnanie.</b> Zabezpečenie priestorov na uskutočňovanie poradenských služieb. Personálne zabezpečenie poradenstva.

## 6. 5 INFORMATIZÁCIA OBCE

### Strategický zámer

Zabezpečenie technických podmienok pre rozvoj informačnej spoločnosti. Umožniť obyvateľom využívať on-line elektronické služby samosprávy. Vytvoriť vhodné podmienky na prechod na e-government na lokálnej úrovni (e-vote, e-services, ...). Umožniť obyvateľom obce a pracovníkom samosprávy zvyšovať svoje počítačové vedomie a zručnosti.

<b>Ciel' 6.5.1 Budovanie a rozvoj informačnej infraštruktúry.</b>	
<b>Opatrenie 6.5.1.1</b> Aktivita	<b>Rozvoj infraštruktúry informačných systémov samosprávy.</b> Technické zabezpečenie IS. Tvorba základného SW na komunikáciu občan – samospráva – podnikateľské subjekty.
<b>Opatrenie 6.5.1.2</b> Aktivita	<b>Zavádzanie efektívnych elektronických služieb poskytovaných na úrovni samosprávy.</b> Tvorba aplikačného softwaru na zabezpečenie e – služieb v obci. Tvorba SW na realizáciu e-vote na miestnej úrovni.
<b>Opatrenie 6.5.1.3</b>	<b>Podpora využívania Internetu v obci.</b>



Aktivity	Zriadenie verejných prístupových bodov v obci. Budovanie verejného Internetu v obci.
----------	---

<b>Cieľ 6.5.2 Zvýšenie počítačovej gramotnosti obyvateľov a pracovníkov samosprávy.</b>	
<b>Opatrenie 6.5.2.1</b> Aktivity	<b>Podpora zvyšovania počítačového vedomia u pracovníkov samosprávy.</b> Realizácia kurzov na získanie ECDL spôsobilosti pre pracovníkov miestnej samosprávy.
<b>Opatrenie 6.5.2.2</b> Aktivity	<b>Podpora zvyšovania počítačového vedomia u obyvateľov obce.</b> Realizácia kurzov na zvyšovanie počítačového vedomia u obyvateľov obce. Realizácia kurzov na obsluhu a používanie obecného informačného a komunikačného systému.
<b>Opatrenie 6.5.2.3</b> Aktivity	<b>Podpora vzdelávacích aktivít zameraných na zvyšovanie zručností a vedomostí o internete a motiváciu k používaniu internetu a elektronických služieb.</b> Realizácia kurzov na zvyšovanie vedomostí o internete.

## 6.6 ŠKOLSTVO A ŠPORT

### Strategický zámer

Zabezpečenie všestranného rozvoja detí a mládeže. Zlepšenie technického stavu a vybavenia školy. V športe umožniť ponuku čo najširšej palety služieb, zabezpečiť čo najefektívnejšie a transparentné využitie verejných financií ku prospechu všetkých občanov obce. Podpora existujúcich športových podujatí, ako aj vytváranie vhodných podmienok pre rozvoj rôznych druhov športu nielen pre obyvateľov obce.

<b>Cieľ 6.6.1 Budovanie a rozvoj školskej infraštruktúry.</b>	
<b>Opatrenie 6.6.1.1</b> Aktivity	<b>Rekonštrukcia budovy materskej školy – výmena sklených výplní, zateplenie budovy.</b> Výmena sklených výplní. Zateplenie budov.
<b>Opatrenie 6.6.1.2</b> Aktivity	<b>Rekonštrukcia strechy materskej školy.</b> Vypracovanie technickej dokumentácie. Rekonštrukcia strechy / výstavba priestorov.
<b>Opatrenie 6.6.1.3</b> Aktivity	<b>Rekonštrukcia vonkajších ihrísk materskej školy a oprava oplotenia.</b> Vypracovanie technickej dokumentácie. Rekonštrukcia vonkajších ihrísk.
<b>Opatrenie 6.6.1.4</b> Aktivity	<b>Rekonštrukcia sietí v škole, rekonštrukcia sociálnych zariadení.</b> Spracovanie technickej dokumentácie. Rekonštrukcia sietí.
<b>Opatrenie 6.6.1.5</b> Aktivity	<b>Podpora mimoškolskej činnosti.</b> Vypracovanie technickej dokumentácie. Rekonštrukcia / výstavba priestorov na uskutočnenie mimoškolskej činnosti. Zabezpečenie vybavenia.
<b>Opatrenie 6.6.1.6</b> Aktivity	<b>Výstavba detských ihrísk.</b> Spracovanie technickej dokumentácie. Výstavba ihrísk.
<b>Opatrenie 6.6.1.7</b> Aktivity	<b>Výstavba telocvične.</b> Vypracovanie technickej dokumentácie. Rekonštrukcia telocvične.

<b>Cieľ 6.6.2. Trvalé skvalitňovanie vyváženej ponuky výkonnostného a rekreačného športu.</b>	
<b>Opatrenie 6.6.2.1</b> Aktivity	<b>Výstavba športovej infraštruktúry.</b> Výber lokality a spracovanie technickej dokumentácie. Výstavba viacúčelového ihriska. Výstavba tenisového kurtu. Zriadenie fitnesscentra. Zriadenie sauny.
<b>Opatrenie 6.6.2.2</b>	<b>Rekonštrukcia existujúcej športovej infraštruktúry v obce – rekonštrukcia futbalového ihriska a tribúny.</b>





Aktivity	Vypracovanie technickej dokumentácie. Rekonštrukcia šatní TJ. Oprava oplozenia na ihrisku TJ, výsadba zelene. Rekonštrukcia hygienických zariadení, pri futbalovom ihrisku.
<b>Opatrenie 6.6.2.3</b>	<b>Výstavba chodníkov pre korčuliarov na protipovodňovom kanály.</b>
Aktivity	Spracovanie technickej dokumentácie. Výstavba trás.
<b>Opatrenie 6.6.2.4</b>	<b>Vytváranie materiálnych a finančných podmienok na rozvoj výkonnostného a rekreačného športu v obci.</b>
Aktivity	Zabezpečenie materiálno-technického a finančného vybavenia.
<b>Opatrenie 6.6.2.5</b>	<b>Podpora organizácie športových podujatí regionálneho významu.</b>
Aktivity	Zabezpečenie personálnych kapacít. Zabezpečenie materiálno-technického a finančného vybavenia.
<b>Opatrenie 6.6.2.6</b>	<b>Podpora športových aktivít zdravotne postihnutých občanov.</b>
Aktivity	Zabezpečenie materiálno-technického a finančného vybavenia.
<b>Opatrenie 6.6.2.7</b>	<b>Podporovať talentovanú mládež.</b>
Aktivity	Zabezpečenie materiálno-technického a finančného vybavenia.
<b>Opatrenie 6.6.2.8</b>	<b>Spolupracovať s občianskymi združeniami, inými právnickými a fyzickými osobami, pôsobiace v oblasti telesnej kultúry.</b>
Aktivity	Zabezpečenie personálnych kapacít.
<b>Opatrenie 6.6.2.9</b>	<b>Rozvoj mimoškolskej činnosti – športové kluby, turistika, kultúrne krúžky.</b>
Aktivity	Zabezpečenie priestorového a materiálneho vybavenia. Zabezpečenie podmienok pre rozvoj organizovaného športu v obci. Zriadiť futbalový krúžok. Zriadiť turistický krúžok. Zriadiť tenisový krúžok. Zriadiť strelecký krúžok.

## 6. 7 KULTÚRA

### Strategický zámer

Trvalé pôsobenie na kultúrne povedomie obyvateľov širokou paletou kultúrnych aktivít organizovaných externými subjektami. Existencia dôstojných priestorov pre kultúrne aktivity je povinnosť obce. Priebežná a kreatívna propagácia podujatí má vplyv na imidž obce a tým aj na cestovný ruch.

<b>Cieľ 6.7.1</b>	<b>Zachovanie kultúrno-historického potenciálu obce a rozvoj kultúrnych, informačných a voľnočasových aktivít v nadväznosti na rozvoj cestovného ruchu na regionálnej a miestnej úrovni.</b>
<b>Opatrenie 6.7.1.1</b>	<b>Zriadenie multifunkčného kultúrneho zariadenia.</b>
Aktivity	Vypracovanie technickej dokumentácie. Výstavba infraštruktúry.
<b>Opatrenie 6.7.1.2</b>	<b>Rekonštrukcia tradičnej architektúry a zriadenie stálych expozícií z pôvodného štýlu života obyvateľov regiónu.</b>
Aktivity	Výber vhodných objektov. Výriešenie vlastníckych vzťahov. Rekonštrukcia a vybavenie expozícií.
<b>Opatrenie 6.7.1.3</b>	<b>Prepojiť obec so subjektami cestovného ruchu, agroturistiky.</b>
Aktivity	Zabezpečenie personálnych kapacít.
<b>Opatrenie 6.7.1.4</b>	<b>Budovanie remeselníckych dvorov.</b>
Aktivity	Výber a rekonštrukcia vhodných budov na alokáciu remeselného dvora. Zabezpečenie personálnych kapacít. Materiálne zabezpečenie remeselných dvorov predmetmi s kultúrohistorickou hodnotou.
<b>Opatrenie 6.7.1.5</b>	<b>Vybudovanie turistických a náučných trás pre žiakov, študentov, rodiny s deťmi, priemerných aj náročných klientov s využitím kultúrno – historického, folklórneho aj prírodného bohatstva.</b>
Aktivity	Zabezpečenie personálnych kapacít. Výber vhodných trás.



	Spracovanie technickej dokumentácie. Realizácia výstavby.
<b>Opatrenie 6.7.1.6</b>	<b>Zachovanie a rozvoj ľudových tradícií (folklórny tanec, hudba a spev, ľudové remeslá, ľudový odev a doplnky, pôvodné bývanie a hospodárenie) a ich maximálne využitie v cestovnom ruchu a agroturistike.</b>
Aktivita	Zabezpečenie priestorov, finančných a materiálnych prostriedkov.
<b>Opatrenie 6.7.1.7</b>	<b>Zriadenie pamätnej izby.</b>
Aktivita	Finančné a materiálne zabezpečenie.
<b>Opatrenie 6.7.1.8</b>	<b>Organizovanie pravidelných kultúrnych podujatí – Deň obce, Hody, atď..</b>
Aktivita	Personálne zabezpečenie.
<b>Opatrenie 6.7.1.9</b>	<b>Výstavba otvoreného amfiteátra.</b>
Aktivita	Spracovanie technickej dokumentácie. Výstavba amfiteátra.
<b>Opatrenie 6.7.1.10</b>	<b>Vytvorenie multimediálnej knižnice (knihy, časopisy, obrazové nosiče, zvukové nosiče).</b>
Aktivita	Priestorové vybavenie. Materiálové vybavenie.

<b>Cieľ 6.7.2</b>	<b>Organizačné zabezpečenie</b>
<b>Opatrenie 6.7.2.1</b>	<b>Spracovať kalendár kultúrnych podujatí na celý rok, tento priebežne aktualizovať. Rozšíriť žánrovú ponuku s orientáciou na hodnotný kultúrny prínos.</b>
Aktivita	Personálne a finančné zabezpečenie. Spracovanie kalendár kultúrnych podujatí.

<b>Cieľ 6.7.3</b>	<b>Propagácia v oblasti kultúry</b>
<b>Opatrenie 6.7.3.1</b>	<b>Spracovať globálnu koncepciu „propagácie“ histórie obce v multimediálnej forme.</b>
Aktivita	Personálne a finančné zabezpečenie. Spracovanie koncepcie v multimediálnej forme.
<b>Opatrenie 6.7.3.2</b>	<b>Spracovať komplexný informačný bulletin o historickom vývoji a tradíciách obce pre školy aj subjekty cestovného ruchu.</b>
Aktivita	Personálne a finančné zabezpečenie. Spracovanie bulletinu.
<b>Opatrenie 6.7.3.3</b>	<b>Propagácia kultúry na Internete prostredníctvom www stránky obce.</b>
Aktivita	Finančné zabezpečenie. Obsahová analýza www stránky. Priebežná aktualizácia www stránky.

## 6. 8 CESTOVNÝ RUCH A PUBLIC RELATIONS

### Strategický zámer

Budovať goodwill obce a dosiahnuť, aby sa obec stala strediskom cestovného ruchu v oblasti športu, kultúry a turistiky. Využiť prírodný potenciál, ktorý ponúka blízke aj širšie okolie obce.

<b>Cieľ 6.8.1</b>	<b>Účinná propagácia obce.</b>
<b>Opatrenie 6.8.1.1</b>	<b>Aktualizácia samostatnej www stránky obce.</b>
Aktivita	Finančné zabezpečenie. Obsahová analýza www stránky. Priebežná aktualizácia www stránky.
<b>Opatrenie 6.8.1.2</b>	<b>Spracovať globálnu koncepciu propagácie obce v multimediálnej forme.</b>
Aktivita	Personálne a finančné zabezpečenie. Spracovanie koncepcie v multimediálnej forme.
<b>Opatrenie 6.8.1.3</b>	<b>Spracovať koncepciu regionálnej spolupráce s okolitými turistickými lokalitami a domácimi i zahraničnými CK.</b>
Aktivita	Personálne a finančné zabezpečenie. Spracovanie koncepcie regionálnej spolupráce.
<b>Opatrenie 6.8.1.4</b>	<b>Podpora budovania informačných tabúl v obce.</b>



Aktivity	Budovanie a inštalácia tabúl informujúcich o atraktivitách obce. Budovanie a inštalácia tabúl propagujúcich kultúrne hodnoty obce.
----------	---

<b>Cieľ 6.8.2 Rekreačno - relaxačné zázemie obce.</b>	
<b>Opatrenie 6.8.2.1</b> Aktivity	<b>Vybudovanie oddychových zón obce.</b> Spracovanie technickej dokumentácie. Vybudovanie zón.
<b>Opatrenie 6.8.2.2</b> Aktivity	<b>Podpora vytvárania nových atraktivít v obce.</b> Výstavba viacúčelových športových ihrísk.
<b>Opatrenie 6.8.2.3</b> Aktivity	<b>Podpora budovania nových a modernizácia existujúcich zariadení cestovného ruchu.</b> Výstavba prírodného kúpaliska. Vybudovanie Areálu zdravia (vodná nádrž, detský bazén, volejbalové ihrisko, detské ihriská, pieskoviská, kryté ohniská) s využitím aj pre zimnú sezónu.

<b>Cieľ 6.8.3 Podpora podnikateľských aktivít v cestovnom ruchu.</b>	
<b>Opatrenie 6.8.3.1</b> Aktivity	<b>Uzavrieť s podnikateľmi dohody o poskytovaní služieb v agroturistike a cestovnom ruchu a o propagovaní ich služieb obcami.</b> Zabezpečenie personálnych kapacít.
<b>Opatrenie 6.8.3.2</b> Aktivity	<b>Podporovať podnikateľské subjekty, neziskové organizácie a inštitúcie pri získavaní finančných prostriedkov z grantov a fondov EÚ.</b> Zabezpečenie personálnych kapacít.

## 7 MERATEĽNÉ INDIKÁTORY

Monitorovanie Programu hospodárskeho a sociálneho rozvoja obce Stretava sa vykonáva na základe súboru indikátorov priradených k jednotlivým cieľom a opatreniam (ktoré môžu byť priebežne konkretizované). Indikátory podporujú oprávnenosť verejných výdavkov na jednotlivé opatrenia a zároveň preukazujú ekonomickú účinnosť realizovaných verejných výdavkov. Indikátory budú zároveň základným faktorom pri tvorbe kritérií na čerpanie finančnej podpory z regionálneho rozvojového fondu.

### 7.1 HOSPODÁRSTVO A VEDECKO-TECHNICKÝ ROZVOJ

Ciele a opatrenia		Merateľné indikátory	Typ	Merná jednotka
Cieľ 6.1.1	Podpora malého a stredného podnikania zo strany obce.			
Opatrenie 6.1.1.1	Vypracovať postup podpory, výučby a rozvoja tradičných remesiel v obci.	Počet úspešných absolventov programov ČZV podporených z projektov OPV	dopad	absolútny počet
		Produktivita práce ako dôsledok rozvoja ľudského kapitálu	vplyv	SKK
		Počet klientov	výstup	počet
Opatrenie 6.1.1.2	Podpora budovania kooperačných sietí malých a stredných firiem.	Počet nových podnikateľských subjektov	dopad	počet
		Počet vytvorených nových pracovných miest	dopad	počet
		Počet podporených subjektov,	výstup	počet
Opatrenie 6.1.1.3	Zakladanie malých a stredných podnikov s majetkovou účasťou obce.	Počet vytvorených nových pracovných miest	dopad	počet
		Počet nových podnikateľských subjektov	dopad	počet
		Nárast tržieb	výsledok	SKK
Opatrenie 6.1.1.4	Podpora rozvoja obchodných a komerčných služieb v obci.	Počet vytvorených nových pracovných miest	dopad	počet
		Počet nových podnikateľských subjektov	dopad	počet
		Celková predajná plocha	výsledok	m <sup>2</sup>
		Nárast tržieb	výsledok	SKK



Opatrenie 6.1.1.5	Podpora rozvoja reštauračných služieb v obci.	Počet vytvorených nových pracovných miest	dopad	počet
		Počet nových podnikateľských subjektov	dopad	počet
		Celková kapacita stravovacích zariadení	výsledok	osoby
		Nárast tržieb	výsledok	SKK

Ciele a opatrenia		Merateľné indikátory	Typ	Merná jednotka
Cieľ 6.1.2	Podpora tradičných odvetví priemyslu			
Opatrenia 6.1.2.1	Podporovať rozvoj tých odvetví priemyslu, pre ktorých rozvoj sú v okolí regiónu vytvorené ideálne podmienky – hlavne textilný priemysel a poľnohospodárstvo.	Počet vytvorených nových pracovných miest	dopad	počet
		Nárast pridanej hodnoty	dopad	SKK
		Počet podporených projektov	výstup	počet
		Nárast tržieb	výsledok	SKK
		Výdavky na inovácie	výsledok	SKK

Ciele a opatrenia		Merateľné indikátory	Typ	Merná jednotka
Cieľ 6.1.3	Podpora inovačných aktivít v podnikoch.			
Opatrenie 6.1.3.1	Zavádzanie nových technológií do súčasných výrobných prevádzok.	Počet vytvorených nových pracovných miest	dopad	počet
		Nárast pridanej hodnoty	dopad	SKK
		Nárast tržieb	výsledok	SKK
		Výdavky na inovácie	výsledok	SKK
Opatrenie 6.1.3.2	Rekonštrukcia existujúcich zastaralých priemyselných zón, s dôrazom na zavádzanie nových technológií.	Počet vytvorených nových pracovných miest	dopad	počet
		Nárast pridanej hodnoty	dopad	SKK
		Nárast tržieb	výsledok	SKK
		Výdavky na inovácie	výsledok	SKK

Ciele a opatrenia		Merateľné indikátory	Typ	Merná jednotka
Cieľ 6.1.4	Zvýšenie energetickej efektívnosti na strane výroby aj spotreby a zavádzanie progresívnych technológií v energetike.			
Opatrenie 6.1.4.1	Podpora úspory energií vo všetkých oblastiach priemyslu.	Objem preinvestovaných prostriedkov	výsledok	SKK
		Úspora nákladov	dopad	SKK
		Zníženie energetickej náročnosti	výsledok	%
Opatrenie 6.1.4.2	Podpora výstavby zariadení na využívanie obnoviteľných zdrojov energie.	Objem preinvestovaných prostriedkov	výsledok	SKK
		Objem vyprodukovanej elektrickej energie	výsledok	kW
		Počet vytvorených nových pracovných miest	dopad	počet

Ciele a opatrenia		Merateľné indikátory	Typ	Merná jednotka
Cieľ 6.1.5	Podporiť podnikateľské aktivity v cestovnom ruchu.			
Opatrenie 6.1.5.1	Podpora vytvárania nových atraktivít v obci.	Počet vytvorených nových pracovných miest	dopad	počet
		Počet nových návštevníkov obce	výsledok	počet
		Tržby z predaja služieb	dopad	SKK
Opatrenie 6.1.5.2	Podpora budovania nových a modernizácia existujúcich zariadení cestovného ruchu.	Počet vytvorených nových pracovných miest	dopad	počet
		Počet nových návštevníkov obce	výsledok	počet
		Tržby z predaja služieb	dopad	SKK

Ciele a opatrenia		Merateľné indikátory	Typ	Merná jednotka
Cieľ 6.1.6	Podpora inovácií a technologických transferov.			
Opatrenie 6.1.6.1	Podpora inovácií a technologických transferov v podnikoch.	Počet vytvorených nových pracovných miest	dopad	počet
		Nárast pridanej hodnoty	dopad	SKK
		Nárast tržieb	výsledok	SKK
		Výdavky na inovácie	výsledok	SKK



Opatrenie 6.1.6.2	Podpora inovácií a technologických transferov v podnikoch poľnohospodárskej výroby.	Počet vytvorených nových pracovných miest	dopad	počet
		Nárast pridanej hodnoty	dopad	SKK
		Nárast tržieb	výsledok	SKK
		Výdavky na inovácie	výsledok	SKK

Ciele a opatrenia		Merateľné indikátory	Typ	Merná jednotka
Cieľ 6.1.7	Podpora spoločných služieb pre podnikateľov.			
Opatrenie 6.1.7.1	Vytvorenie ekonomických a technických podmienok pre výstavbu priemyselných zón v obci - príprava územia a realizácia infraštruktúry.	Počet vytvorených nových pracovných miest	dopad	počet
		Nárast pridanej hodnoty	dopad	SKK
		Nárast tržieb	výsledok	SKK
		Výdavky na inovácie	výsledok	SKK
Opatrenie 6.1.7.2	Podpora výstavby a vybavenia hmotnej infraštruktúry.	Počet vytvorených nových pracovných miest	dopad	počet
		Nárast pridanej hodnoty	dopad	SKK
		Nárast tržieb	výsledok	SKK
		Výdavky na inovácie	výsledok	SKK
Opatrenie 6.1.7.3	Podpora výstavby administratívnych priestorov a ich zariadení.	Počet nových podnikateľských subjektov	dopad	počet
		Celková vybudovaná plocha na administratívne účely	výstup	m <sup>2</sup>
		Počet vytvorených nových pracovných miest	dopad	počet
Opatrenie 6.1.7.4	Zriadenie prezentačnej miestnosti pre podnikateľov a/alebo miestne organizácie vo vhodnom objekte.	Počet nových podnikateľských subjektov	dopad	počet
		Celková vybudovaná plocha na prezentačné účely	výstup	m <sup>2</sup>
		Počet vytvorených nových pracovných miest	dopad	počet

## 7.2 TECHNICKÁ INFRAŠTRUKTÚRA

Ciele a opatrenia		Merateľné indikátory	Typ	Merná jednotka
Cieľ 6.2.1	Rozvoj dopravnej infraštruktúry			
Opatrenie 6.2.1.1	Dobudovanie MK v obci Stretava.	Dĺžka rekonštruovaných a novovybudovaných ciest II. a III. Triedy a miestnych komunikácií	výstup	km
		Dĺžka novovybudovaných chodníkov	výstup	km
		Počet užívateľov podporených projektov	výsledok	počet
		Počet vytvorených pracovných miest	výsledok	počet
Opatrenie 6.2.1.2	Rekonštrukcia miestnych komunikácií.	Dĺžka rekonštruovaných a novovybudovaných ciest II. a III. triedy a miestnych komunikácií	výstup	km
		Dĺžka novovybudovaných chodníkov	výstup	km
		Počet užívateľov podporených projektov	výsledok	počet
		Počet vytvorených pracovných miest	výsledok	počet
Opatrenie 6.2.1.3	Výstavba parkovísk pred objektami občianskej vybavenosti – futbalové ihrisko.	Počet novovybudovaných parkovacích miest	výstup	počet
		Počet užívateľov podporených projektov	výsledok	počet
		Počet vytvorených pracovných miest	výsledok	počet
Opatrenie 6.2.1.4	Výstavba parkovísk pred objektami občianskej vybavenosti.	Počet novovybudovaných parkovacích miest	výstup	počet
		Počet užívateľov podporených projektov	výsledok	počet
		Počet vytvorených pracovných miest	výsledok	počet



Opatrenie 6.2.1.5	Rekonštrukcia zastávok SAD v obci.	Počet nových a premiestnených zastávok	výsledok	počet
		Počet užívateľov podporených projektov	výsledok	počet
Opatrenie 6.2.1.6	Inštalácia dopravného značenia s označením ulíc.	Počet inštalovaných tabúl	výstup	počet
		Počet užívateľov podporených projektov	výsledok	počet
Opatrenie 6.2.1.7	Výstavba chodníka medzi obcou Stretava a obcou Palín.	Dĺžka rekonštruovaných a novovybudovaných ciest II. a III. Triedy a miestnych komunikácií	výstup	km
		Dĺžka novovybudovaných chodníkov	výstup	km
		Počet užívateľov podporených projektov	výsledok	počet

Ciele a opatrenia		Merateľné indikátory	Typ	Merná jednotka
Cieľ 6.2.2	Rozvoj občianskej infraštruktúry			
Opatrenie 6.2.2.1	Rozšírenie intravilánu obce pre výstavbu IBV.	Celková nová plocha pre IBV	výsledok	ha
		Počet nových obyvateľov obce	dopad	osoby
		Počet vytvorených pracovných miest	výsledok	počet
Opatrenie 6.2.2.2	Oprava hasičskej zbrojnice a jej vybavenie novou technikou.	Počet rekonštruovaných objektov	výsledok	počet
		Plocha zrekonštruovanej krytiny	výsledok	m <sup>2</sup>
Opatrenie 6.2.2.3	Rekonštrukcia a rozšírenie verejného osvetlenia v obci.	Počet inštalovaných svietidiel	výsledok	počet
		Zvýšenie pokrytia územia verejným osvetlením	dopad	%
		Počet podporených projektov, prostredníctvom ktorých boli vytvorené podmienky na poskytovanie nových služieb verejnej infraštruktúry	dopadu	počet
Opatrenie 6.2.2.4	Rekonštrukcia námestia obce.	Plocha upravených verejných plôch,	výsledok	m <sup>2</sup>
		Počet inštalovaných svietidiel	výsledku	počet
		Počet užívateľov podporených projektov	výsledku	počet
		Počet vysadených nových okrasných krovín a stromov,	výsledok	počet
Opatrenie 6.2.2.5	Rekonštrukcia mostov a lávok.	Počet zrekonštruovaných mostov,	výsledok	počet
		Počet zrekonštruovaných lávok,	výsledok	počet
		Počet užívateľov podporených projektov	výsledok	počet
Opatrenie 6.2.2.6	Výstavba bezdrôtového rozhlasu.	Pokrytie územia rozhlasom	dopad	%
		Počet užívateľov podporených projektov	výsledok	počet
		Počet novonainštalovaných reprosústav,	výstup	počet
Opatrenie 6.2.2.7	Zavedenie káblovej televízie.	Počet inštalovaných antén	výsledok	počet
		Zvýšenie pokrytia územia káblou televíziou	dopad	%
		Počet podporených projektov, prostredníctvom ktorých boli vytvorené podmienky na poskytovanie nových služieb verejnej infraštruktúry	dopadu	počet
Opatrenie 6.2.2.8	Oživenie parkovej zóny na cintoríne.	Plocha zrekonštruovaného cintorína	výstup	m <sup>2</sup>
		Počet vysadených krov a drevín	výsledok	počet
		Plocha upravených verejných plôch	výsledok	m <sup>2</sup>





Opatrenie 6.2.2.9	Doplniť a udržiavať brehové porasty vodných tokov – Čečehovský kanál.	Počet vysadených krov a drevín	výsledok	počet
		Plocha upravených verejných plôch	výsledok	m <sup>2</sup>
		Počet vytvorených pracovných miest	výsledok	počet
Opatrenie 6.2.2.10	Realizácia a údržba parkovej úpravy v obci.	Počet vysadených krov a drevín	výsledok	počet
		Plocha upravených verejných plôch	výsledok	m <sup>2</sup>
		Počet vytvorených pracovných miest	výsledok	počet
Opatrenie 6.2.2.11	Realizácia izolačnej zelene okolo hospodárskych budov, výrobných areálov a cintorínov.	Počet vysadených krov a drevín	výsledok	počet
		Plocha upravených verejných plôch	výsledok	m <sup>2</sup>
		Počet vytvorených pracovných miest	výsledok	počet
Opatrenie 6.2.2.12	Rekonštrukcia domu smútku.	Počet podporených projektov, prostredníctvom ktorých boli vytvorené podmienky na poskytovanie nových služieb	dopad	počet
		Počet užívateľov podporených projektov	výsledok	počet
		Počet podporených projektov, prostredníctvom ktorých boli vytvorené podmienky na poskytovanie nových služieb verejnej infraštruktúry	dopadu	počet
		Výmera zrekonštruovaných a novovybudovaných priestorov v m <sup>2</sup>	výstupu	m <sup>2</sup>
Opatrenie 6.2.2.13	Rekonštrukcia obecného cintorína.	Plocha rekonštruovaného cintorína	výstup	m <sup>2</sup>
		Počet vysadených krov a drevín	výsledok	počet
		Plocha upravených verejných plôch	výsledok	m <sup>2</sup>

### 7.3 ŽIVOTNÉ PROSTREDIE

Ciele a opatrenia		Merateľné indikátory	Typ	Merná jednotka
Cieľ 6.3.1	Nakladanie s komunálnym a drobným stavebným odpadom			
Opatrenie 6.3.1.1	V súlade s prijatými koncepciami zabezpečiť permanentné znižovanie podielu skladovanej časti odpadov, k čomu organizovať mobilné zbory textílií, kovového odpadu, viacvrstvových obalov nebezpečných odpadov.	Produkcia komunálneho odpadu	ŠÚ SR	kontextový
		Zneškodnený komunálny odpad	MŽP SR	kontextový
		Objem separovaného odpadu.	dopad	tony
		Znižovanie objemu produkovaného odpadu	dopad	tony
Opatrenie 6.3.1.2	Zabezpečiť separáciu komunálneho odpadu v obci.	Objem separovaného odpadu.	dopad	tony
		Znižovanie objemu produkovaného odpadu	dopad	tony
		Zneškodnený komunálny odpad	MŽP SR	kontextový
Opatrenie 6.3.1.3	Zabezpečiť likvidáciu čiernych skládok v obci.	Plocha rekultivovaných čiernych skládok.	výsledok	m <sup>2</sup>
Opatrenie 6.3.1.4	Výstavba kompostoviska.	Objem uskladneného odpadu v tonách,	dopad	tony
		Počet vybudovaných kompostovísk	Výsledok	počet
		Znižovanie objemu produkovaného odpadu	dopad	tony
Opatrenie 6.3.1.5	Zabezpečenie veľkoobjemových	Objem zozbieraného odpadu v tonách,	dopad	tony



	kontajnerov.	Počet zabezpečených kontajnerov	výsledok	počet
		Znižovanie objemu produkovaného odpadu	dopad	tony
Opatrenie 6.3.1.6	Výstavba zberného dvora pre separovaný zber.	Objem seaprovaneho odpadu v tonách,	dopad	tony
		Znižovanie objemu produkovaného odpadu	dopad	tony

Ciele a opatrenia	Merateľné indikátory	Typ	Merná jednotka
Cieľ 6.3.2	Informovanosť a poradenstvo		
Opatrenie 6.3.2.1	Spracovať koncepciu zabezpečenia informovanosti, poradenstva a prevencie v oblasti ŽP. Trvale preferovať poradenstvo a prevenciu pred represiou.	Počet vypracovaných koncepcií	výsledok počet
		Počet užívateľov podporených projektov	výsledok počet

Ciele a opatrenia	Merateľné indikátory	Typ	Merná jednotka
Cieľ 6.3.3	Ochrana a racionálne využívanie vôd		
Opatrenie 6.3.3.1	Výstavba dažďovej kanalizačnej siete.	Počet obyvateľov napojených na verejnú kanalizáciu	kontextový %
		Dĺžka vybudovanej kanalizačnej siete	výsledok km
Opatrenie 6.3.3.2	Zabezpečiť dostatok kvalitnej pitnej vody, minimalizovať straty vo vodovodných sieťach.	Percento obyvateľov zásobovaných vodou z verejných vodovodov	kontextový %
		Dĺžka vybudovanej vodovodnej siete	výsledok km
Opatrenie 6.3.3.3	Výstavba splaškovej kanalizácie.	Dĺžka splaškovej kanalizácie	výsledok km
Opatrenie 6.3.3.4	Výstavba ČOV.	Počet obyvateľov napojených na verejnú kanalizáciu	kontextový %
		Dĺžka vybudovanej kanalizačnej siete	výsledok km
Opatrenie 6.3.3.5	Výstavba protizáplavových opatrení.	Dĺžka upravených korýt	výsledok km
		Počet vytvorených poldrov	výsledok počet
		Počet vytvorených protizáplavových hrádzí	výsledok počet
Opatrenie 6.3.3.6	Výstavba verejného vodovodu.	Počet obyvateľov napojených na verejný vodovod	kontextový %
		Dĺžka vybudovanej vodovodnej siete	výsledok km

Ciele a opatrenia	Merateľné indikátory	Typ	Merná jednotka
Cieľ 6.3.4	Ochrana ovzdušia		
Opatrenie 6.3.4.1	Zabezpečiť zníženie produkovaných emisií hlavným zdrojom znečistenia – domácnosti.	Počet domácností s vykurovaním alternatívnymi zdrojmi energie	výsledok počet

#### 7.4 SOCIÁLNA OBLASŤ A ZDRAVOTNÍCTVO

Ciele a opatrenia	Merateľné indikátory	Typ	Merná jednotka
Cieľ 6.4.1	Doplniť chýbajúcu infraštruktúru sociálnych zariadení v obci a zvýšiť ich kvalitu.		
Opatrenie 6.4.1.1	Vybudovať/zriaďovať zariadenie poskytujúce sociálne služby (dom sociálnych služieb).	Počet užívateľov podporených projektov	výsledku počet
		Počet podporených projektov	výsledku počet
		Počet vytvorených pracovných miest	výsledku počet
Opatrenie 6.4.1.2	Zriadenie domova dôchodcov.	Počet užívateľov podporených projektov	výsledku počet
		Počet podporených projektov	výsledku počet
		Počet vytvorených pracovných miest	výsledku počet
Opatrenie 6.4.1.3	Výstavba denného stacionáru.	Počet užívateľov podporených projektov	výsledku počet



		Počet podporených projektov	výsledku	počet
		Počet vytvorených pracovných miest	výsledku	počet
Opatrenie 6.4.1.4	Zriadenie stravovania pre dôchodcov a sociálne odkázaných.	Počet užívateľov podporených projektov	výsledku	počet
		Počet podporených projektov	výsledku	počet
		Počet vytvorených pracovných miest	výsledku	počet
Opatrenie 6.4.1.5	Zriadenie klubu dôch.	Počet užívateľov podporených projektov	výsledku	počet
		Počet podporených projektov	výstupu	počet

Ciele a opatrenia		Merateľné indikátory	Typ	Merná jednotka
Cieľ 6.4.2	Zlepšiť úroveň poskytovania zdravotníckych a sociálnych služieb.			
Opatrenie 6.4.2.1	Zlepšenie úrovne poskytovania domácej ošetrovateľskej starostlivosti, rozšírenie jej služieb o poskytovanie rehabilitačných cvičení.	Počet podporených projektov, prostredníctvom ktorých boli vytvorené podmienky na poskytovanie nových služieb verejnej infraštruktúry	dopadu	počet
		Počet užívateľov podporených projektov	výsledku	počet
		Počet podporených projektov	výstupu	počet
Opatrenie 6.4.2.2	Zabezpečiť aspoň raz mesačne poradňu v obci.	Počet užívateľov podporených projektov	výsledku	počet
		Počet podporených projektov	výstupu	počet
Opatrenie 6.4.2.3	Zabezpečiť dostupnosť zdravotnej starostlivosti pre dospelých občanov.	Počet podporených projektov, prostredníctvom ktorých boli vytvorené podmienky na poskytovanie nových služieb verejnej infraštruktúry	dopadu	počet
		Počet užívateľov podporených projektov	výsledku	počet
		Počet podporených projektov	výstupu	počet
Opatrenie 6.4.2.4	Zabezpečovať komplexnú zdravotnú starostlivosť o starých ľudí a dlhodobo chorých.	Počet podporených projektov, prostredníctvom ktorých boli vytvorené podmienky na poskytovanie nových služieb verejnej infraštruktúry	dopadu	počet
		Počet užívateľov podporených projektov	výsledku	počet
		Počet podporených projektov	výstupu	počet
Opatrenie 6.4.2.5	Zvýšiť úroveň poskytovaných sociálnych služieb.	Počet užívateľov podporených projektov	výsledku	počet
		Počet podporených projektov	výstupu	počet
Opatrenie 6.4.2.6	Podporiť služby pre marginalizované skupiny občanov a týrané ženy.	Počet užívateľov podporených projektov	výsledku	počet
		Počet podporených projektov	výstupu	počet
		Výmera zrekonštruovaných a novovybudovaných priestorov v m <sup>2</sup>	výstupu	m <sup>2</sup>

Ciele a opatrenia		Merateľné indikátory	Typ	Merná jednotka
Cieľ 6.4.3	Zlepšiť úroveň poskytovania zdravotníckych a sociálnych služieb.			
Opatrenie 6.4.3.1	Realizácia vzdelávacích kurzov v oblasti malého podnikania.	počet úspešných absolventov programov ČZV podporených z projektov OPV	výstup	absolútny počet
		produktivita práce ako dôsledok rozvoja ľudského kapitálu	vplyv	SKK
Opatrenie 6.4.3.2	Podpora klientov formou individuálneho poradenstva, posudzovania individuálnych schopností a vypracovávaní individuálnych akčných	Počet užívateľov podporených projektov	výsledku	počet
		Počet podporených projektov	výstupu	počet



	plánov a rozvoj celoživotného poradenstva.			
Opatrenie 6.4.3.3	Podpora poradensko-vzdelávacích aktivít zameraných na získavanie sociálnych zručností pri hľadaní si zamestnania a komunikácie s potenciálnym zamestnávateľom pre znevýhodnených uchádzačov o zamestnanie.	Počet užívateľov podporených projektov	výsledku	počet
		Počet podporených projektov	výstupu	počet
		Zníženie nezamestnanosti	dopad	%
		Počet novozaložených podnikateľských subjektov	dopad	%

## 7.5 INFORMATIZÁCIA OBCE

Ciele a opatrenia		Merateľné indikátory	Typ	Merná jednotka
Cieľ 6.5.1	Budovanie a rozvoj informačnej infraštruktúry.			
Opatrenie 6.5.1.1	Rozvoj infraštruktúry informačných systémov samosprávy.	% obyvateľov, ktorí využili internet v priebehu posledných 3 mesiacov na interakciu s verejnými inštitúciami	dopad	%
		% podnikov, ktoré využili internet v priebehu posledných 3 mesiacov na interakciu s verejnými inštitúciami	dopad	%
		Podiel transakčných typov služieb na celkovom počte základných verejných e-služieb	dopad	%
Opatrenie 6.5.1.2	Zavádzanie efektívnych elektronických služieb poskytovaných na úrovni samosprávy.	on-line dostupnosť 20 základných verejných služieb	dopad	%
		Počet potrebných dokumentov pri vybavení agendy spojenej s vybranou životnou udalosťou	výsledok	Počet
		% obyvateľov, ktorí využili internet v priebehu posledných 3 mesiacov na interakciu s verejnými inštitúciami	dopad	%
		% podnikov, ktoré využili internet v priebehu posledných 3 mesiacov na interakciu s verejnými inštitúciami	dopad	%
		Podiel transakčných typov služieb na celkovom počte základných verejných e-služieb	dopad	%
Opatrenie 6.5.1.3	Podpora využívania Internetu v obci.	Počet pripojených subjektov	dopad	počet
		Počet podporených projektov, prostredníctvom ktorých boli vytvorené podmienky na poskytovanie nových služieb	dopad	počet
		Celkový objem prenesených dát	dopad	GB

Ciele a opatrenia		Merateľné indikátory	Typ	Merná jednotka
Cieľ 6.5.2	Zvýšenie počítačovej gramotnosti obyvateľov a pracovníkov samosprávy.			
Opatrenie 6.5.2.1	Podpora zvyšovania počítačového vedomia u pracovníkov samosprávy.	Počet užívateľov podporených projektov	výsledku	počet
		Počet podporených projektov	výstupu	počet
		% obyvateľov ovládajúcich 5 zo 6 základných IT zručností	dopad	%



Opatrenie 6.5.2.2	Podpora zvyšovania počítačového vedomia u obyvateľov obce.	Počet užívateľov podporených projektov	výsledku	počet
		Počet podporených projektov	výstupu	počet
		% obyvateľov ovládajúcich 5 zo 6 základných IT zručností	dopad	%
Opatrenie 6.5.2.3	Podpora vzdelávacích aktivít zameraných na zvyšovanie zručností a vedomostí o internete a motiváciu k používaniu internetu a elektronických služieb.	Počet užívateľov podporených projektov	výsledku	počet
		Počet podporených projektov	výstupu	počet
		Podiel transakčných typov služieb na celkovom počte základných verejných e-služieb	dopad	%
		% obyvateľov, ktorí využili internet v priebehu posledných 3 mesiacov na interakciu s verejnými inštitúciami	dopad	%
		% podnikov, ktoré využili internet v priebehu posledných 3 mesiacov na interakciu s verejnými inštitúciami	dopad	%
		% obyvateľov ovládajúcich 5 zo 6 základných IT zručností	dopad	%

## 7.6 ŠKOLSTVO A ŠPORT

Ciele a opatrenia		Merateľné indikátory	Typ	Merná jednotka
Cieľ 6.6.1	Budovanie a rozvoj školskej infraštruktúry.			
Opatrenie 6.6.1.1	Rekonštrukcia budovy materskej školy – výmena sklených výplní, zateplenie budovy.	Výmera zrekonštruovaných priestorov v m <sup>2</sup>	výstup	m <sup>2</sup>
		Zníženie koeficientu prestupu tepla,	dopad	%
		Plocha zrekonštruovanej strešnej krytiny,	výstup	m <sup>2</sup>
		Počet užívateľov podporených projektov	výsledku	počet
		m <sup>2</sup> zrekonštruovanej podlahovej krytiny,	výstup	m <sup>2</sup>
Opatrenie 6.6.1.2	Rekonštrukcia strechy materskej školy.	Počet novovybavených miestností	výsledku	počet
		Počet užívateľov podporených projektov	výsledku	počet
Opatrenie 6.6.1.3	Rekonštrukcia vonkajších ihrísk materskej školy a oprava oplotenia.	Počet zrekonštruovaných sociálnych zariadení	výsledku	počet
		Plocha zrekonštruovanej podlahovej plochy	výstup	m <sup>2</sup>
		Počet užívateľov podporených projektov	výsledku	počet
Opatrenie 6.6.1.4	Výstavba novej školskej telocvične.	Výmera zrekonštruovaných a novovybudovaných priestorov v m <sup>2</sup>	výstupu	m <sup>2</sup>
		Počet organizovaných športových podujatí	výsledku	počet
		Počet užívateľov podporených projektov	výsledku	počet
Opatrenie 6.6.1.5	Podpora mimoškolskej činnosti.	Výmera zrekonštruovaných a novovybudovaných priestorov v m <sup>2</sup>	výstupu	m <sup>2</sup>
		Počet organizovaných mimoškolských podujatí	výsledku	počet
		Počet užívateľov podporených projektov	výsledku	počet
Opatrenie 6.6.1.6	Výstavba detských ihrísk.	Počet vybudovaných ihrísk	výsledku	počet
		Počet organizovaných športových podujatí	výsledku	počet
		Počet užívateľov podporených projektov	výsledku	počet
Opatrenie	Výstavba telocvične.	Počet vybavených miestností	výsledku	počet



6.6.1.7		Počet užívateľov podporených projektov	výsledku	počet
---------	--	--	----------	-------

Ciele a opatrenia		Merateľné indikátory	Typ	Merná jednotka
Cieľ 6.6.2.	Trvalé skvalitňovanie vyváženej ponuky výkonnostného a rekreačného športu.			
Opatrenie 6.6.2.1	Výstavba športovej infraštruktúry.	Počet vybudovaných ihrísk	výsledku	počet
		Počet organizovaných športových podujatí	výsledku	počet
		Počet užívateľov podporených projektov	výsledku	počet
Opatrenie 6.6.2.2	Rekonštrukcia existujúcej športovej infraštruktúry v obce – rekonštrukcia futbalového ihriska a tribúny.	Počet vybudovaných ihrísk	výsledku	počet
		Počet organizovaných športových podujatí	výsledku	počet
		Počet užívateľov podporených projektov	výsledku	počet
Opatrenie 6.6.2.3	Výstavba chodníkov pre korčuliarov na protipovodňovom kanály.	Dĺžka vybudovaných cyklotrás	výstup	km
		Počet užívateľov podporených projektov	výsledok	počet
		Počet nových návštevníkov obce	výsledok	počet
		Počet vytvorených pracovných miest	výsledok	počet
Opatrenie 6.6.2.4	Vytváranie materiálnych a finančných podmienok na rozvoj výkonnostného a rekreačného športu v obci.	Počet organizovaných športových podujatí	výsledku	počet
		Počet užívateľov podporených projektov	výsledku	počet
Opatrenie 6.6.2.5	Podpora organizácie športových podujatí regionálneho významu.	Počet organizovaných športových podujatí	výsledku	počet
		Počet užívateľov podporených projektov	výsledku	počet
Opatrenie 6.6.2.6	Podpora športových aktivít zdravotne postihnutých občanov.	Počet organizovaných športových podujatí	výsledku	počet
		Počet užívateľov podporených projektov	výsledku	počet
Opatrenie 6.6.2.7	Podporovať talentovanú mládež.	Počet organizovaných športových podujatí	výsledku	počet
		Počet užívateľov podporených projektov	výsledku	počet
Opatrenie 6.6.2.8	Spolupracovať s občianskymi združeniami, inými právnickými a fyzickými osobami, pôsobiacimi v oblasti telesnej kultúry.	Počet organizovaných športových podujatí	výsledku	počet
		Počet užívateľov podporených projektov	výsledku	počet
		Počet uzavretých zmlúv a partnerstiev	výsledku	počet
Opatrenie 6.6.2.9	Rozvoj mimoškolskej činnosti – športové kluby, turistika, kultúrne krúžky.	Počet organizovaných športových podujatí	výsledku	počet
		Počet užívateľov podporených projektov	výsledku	počet

## 7.7 KULTÚRA

Ciele a opatrenia		Merateľné indikátory	Typ	Merná jednotka
Cieľ 6.7.1	Zachovanie kultúrno-historického potenciálu obce a rozvoj kultúrnych, informačných a voľnočasových aktivít v nadväznosti na rozvoj cestovného ruchu na regionálnej a miestnej úrovni.			
Opatrenie 6.7.1.1	Zriadenie multifunkčného kultúrneho zariadenia.	Výmera zrekonštruovaných priestorov v m <sup>2</sup>	výstup	m <sup>2</sup>
		Zníženie koeficientu prestupu tepla,	dopad	%
		Plocha zrekonštruovanej strešnej krytiny,	výstup	m <sup>2</sup>
		m <sup>2</sup> zrekonštruovanej podlahovej krytiny,	výstup	m <sup>2</sup>
Opatrenie 6.7.1.2	Rekonštrukcia tradičnej architektúry a zriadenie stálych expozícií z pôvodného štýlu života obyvateľov regiónu.	Výmera zrekonštruovaných priestorov v m <sup>2</sup>	výstup	m <sup>2</sup>
		Zníženie koeficientu prestupu tepla,	dopad	%
		Plocha zrekonštruovanej	výstup	m <sup>2</sup>





		strešnej krytiny, m <sup>2</sup> zrekonštruovanej podlahovej krytiny,	výstup	m <sup>2</sup>
Opatrenie 6.7.1.3	Prepojiť obce so subjektami cestovného ruchu, agroturistiky.	Počet uzavretých zmlúv a partnerstiev	výsledku	počet
		Počet užívateľov podporených projektov	výsledku	počet
Opatrenie 6.7.1.4	Budovanie remeselníckych dvorov.	Počet nových návštevníkov obce	výsledok	počet
		Počet vytvorených pracovných miest	výsledok	počet
		Počet užívateľov podporených projektov	výsledok	počet
Opatrenie 6.7.1.5	Vybudovanie turistických a náučných trás pre žiakov, študentov, rodiny s deťmi, priemerných aj náročných klientov s využitím kultúrne – historického, folklórneho aj prírodného bohatstva.	Počet nových návštevníkov obce	výsledok	počet
		Celková dĺžka budovaných chodníkov	výstup	km
		Počet užívateľov podporených projektov	výsledku	počet
Opatrenie 6.7.1.6	Zachovanie a rozvoj ľudových tradícií (folklórny tanec, hudba a spev, ľudové remeslá, ľudový odev a doplnky, pôvodné bývanie a hospodárenie) a ich maximálne využitie v cestovnom ruchu a agroturistike.	Počet nových návštevníkov obce	výsledok	počet
		Počet organizovaných kultúrnych podujatí	výsledku	počet
		Počet zriadených nových stálych expozícií	výsledok	počet
		Počet užívateľov podporených projektov	výsledku	počet
Opatrenie 6.7.1.7	Zriadenie pamätnej izby.	Počet zriadených nových stálych expozícií	výsledok	počet
		Počet užívateľov podporených projektov	výsledku	počet
Opatrenie 6.7.1.8	Organizovanie pravidelných kultúrnych podujatí – Deň obce, Hody, atď..	Počet nových objektov na organizovanie kultúrnych akcií	výsledok	počet
		Počet nových návštevníkov obce	výsledok	počet
		Počet organizovaných kultúrnych podujatí	výsledku	počet
		Počet užívateľov podporených projektov	výsledku	počet
Opatrenie 6.7.1.9	Výstavba otvoreného amfiteátra.	Počet nových objektov na organizovanie kultúrnych akcií	výsledok	počet
		Počet nových návštevníkov obce	výsledok	počet
		Počet organizovaných kultúrnych podujatí	výsledku	počet
		Počet užívateľov podporených projektov	výsledku	počet
Opatrenie 6.7.1.10	Vytvorenie multimediálnej knížnice (knihy, časopisy, obrazové nosiče, zvukové nosiče).	Počet nových objektov na organizovanie kultúrnych akcií	výsledok	počet
		Počet užívateľov podporených projektov	výsledku	počet

Ciele a opatrenia		Merateľné indikátory	Typ	Merná jednotka
Cieľ 6.7.2	Organizačné zabezpečenie			
Opatrenie 6.7.2.1	Spracovať kalendár kultúrnych podujatí na celý rok, tento priebežne aktualizovať. Rozšíriť žánrovú ponuku s orientáciou na hodnotný kultúrny prínos.	Počet spracovaných reklamných informačných letákov	výsledku	počet
		Počet nových návštevníkov obce	výsledku	počet

Ciele a opatrenia	Merateľné indikátory	Typ	Merná jednotka
Cieľ 6.7.3	Propagácia v oblasti kultúry		



Opatrenie 6.7.3.1	Spracovať globálnu koncepciu „propagácie“ histórie obce v multimediálnej forme.	Počet spracovaných reklamných informačných letákov, multimediálnych prezentácií	výsledku	počet
		Počet nových návštevníkov obce	výsledok	počet
Opatrenie 6.7.3.2	Spracovať komplexný informačný bulletin o historickom vývoji a tradíciách obce pre školy aj subjekty cestovného ruchu.	Počet spracovaných reklamných informačných letákov, multimediálnych prezentácií	výsledku	počet
		Počet nových návštevníkov obce	výsledok	počet
Opatrenie 6.7.3.3	Propagácia kultúry na Internete prostredníctvom www stránky obce.	Počet nových prístupov na www stránku	výsledok	počet
		Počet nových návštevníkov obce	dopad	počet
		Počet propagovaných kultúrnych podujatí	výsledok	počet

## 7.8 CESTOVNÝ RUCH A PUBLIC RELATIONS

Ciele a opatrenia		Merateľné indikátory	Typ	Merná jednotka
Cieľ 6.8.1	Účinná propagácia obce.			
Opatrenie 6.8.1.1	Aktualizácia samostatnej www stránky obce.	Počet nových prístupov na www stránku	výsledok	počet
Opatrenie 6.8.1.2	Spracovať globálnu koncepciu propagácie obce v multimediálnej forme.	Počet spracovaných reklamných informačných letákov, multimediálnych prezentácií	výsledku	počet
		Počet nových návštevníkov obce	dopad	počet
Opatrenie 6.8.1.3	Spracovať koncepciu regionálnej spolupráce s okolitými turistickými lokalitami a domácimi i zahraničnými CK.	Počet spracovaných reklamných informačných letákov, multimediálnych prezentácií	výsledku	počet
		Počet nových návštevníkov obce	dopad	počet
Opatrenie 6.8.1.4	Podpora budovania informačných tabúl v obce.	Počet nových inštalovaných tabúl	výsledok	počet
		Počet nových návštevníkov obce	dopad	počet

Ciele a opatrenia		Merateľné indikátory	Typ	Merná jednotka
Cieľ 6.8.2	Rekreačno - relaxačné zázemie obce.			
Opatrenie 6.8.2.1	Vybudovanie oddychových zón obce.	Počet vysadených krov a drevín	výsledok	počet
		Plocha upravených verejných plôch	výsledok	m <sup>2</sup>
		Dĺžka novovybudovaných chodníkov	výstup	km
		Počet nových návštevníkov obce	výsledok	počet
Opatrenie 6.8.2.2	Podpora vytvárania nových atraktivít v obci.	Počet vytvorených nových pracovných miest	dopad	počet
		Počet nových návštevníkov obce	výsledok	počet
		Tržby z predaja služieb	dopad	SKK
Opatrenie 6.8.2.3	Podpora budovania nových a modernizácia existujúcich zariadení cestovného ruchu.	Počet vytvorených nových pracovných miest	dopad	počet
		Počet nových návštevníkov obce	výsledok	počet
		Tržby z predaja služieb	dopad	SKK



## 8 AKČNÝ PLÁN

Akčný plán je konkrétny a záväzný harmonogram činností súvisiacich s rozvojom obce v jednotlivých oblastiach sociálno-ekonomického rozvoja, vychádza zo stratégie, je jej logickou súčasťou a realizuje sa prostredníctvom konkrétnych nosných a podporných projektov. Akčný plán obsahuje záväzky týkajúce sa plnenia jednotlivých úloh ako aj zoznam inštitúcií zodpovedných za ich plnenie, predpokladané zdroje financovania, predpokladané objemy rozpočtov, dopad na rozpočet relevantného subjektu, ako aj stav momentálnej propravenosti projektov. Súčasťou akčného plánu je predpokladaný časový harmonogram.

### 8.1 HOSPODÁRSTVO A VEDECKO-TECHNICKÝ ROZVOJ

<b>Strategický zámer</b>						
Zlepšiť podmienky pre rozvoj podnikateľských aktivít, s dôrazom na zvýšenie úrovne zamestnanosti a úrovne a kvality služieb pre obyvateľov obce. V oblasti priemyslu je potrebné okrem zachovania stabilných prvkov výroby všetkými možnými opatreniami podporovať vytváranie nových pracovných príležitostí.						
<b>Cieľ 6.1.1 Podpora malého a stredného podnikania zo strany obce</b>						
Opatrenie 6.1.1.1	Vypracovať postup podpory, výučby a rozvoja tradičných remesiel v obce.					
		<b>Predpokladaný rozpočet</b>	<b>Zdroje financovania</b>	<b>Realizácia</b>	<b>Dopad na rozpočet</b>	<b>Oprávnení žiadatelia</b>
Aktivity	Vytvoriť materiálne finančné a personálne podmienky pre rozvoj tradičných remesiel v obci.	podľa potreby	rozpočet obce, ŠF EÚ	verejný sektor	nízky	podnikateľské subjekty, obec
	Nadviazať spoluprácu vzdelávacích inštitúcií, obce, podnikateľských subjektov a obyvateľov obce pri výučbe a prezentácii tradičných remesiel.	podľa potreby	-	verejný sektor	nízky	obec, podnikateľské subjekty, obyvatelia
Opatrenie 6.1.1.2	Podpora budovania kooperačných sietí malých a stredných firiem.					
		<b>Predpokladaný rozpočet</b>	<b>Zdroje financovania</b>	<b>Realizácia</b>	<b>Dopad na rozpočet</b>	<b>Oprávnení žiadatelia</b>
Aktivity	Vytvoriť inštitucionálne podmienky na podporu MSP so susednými obcami.	podľa potreby	rozpočet obce	súkromný sektor	stredný	obec, podnikateľské subjekty
	Analýza predpokladov budovania kooperačných sietí malých a stredných firiem v obci.	podľa potreby	rozpočet obce, ŠF EÚ	súkromný sektor	stredný	obec, podnikateľské subjekty
	Tvorba stratégie budovania kooperačných sietí malých a stredných firiem.	podľa potreby	rozpočet obce, ŠF EÚ	súkromný sektor	stredný	obec, podnikateľské subjekty
Opatrenie 6.1.1.3	Zakladanie malých a stredných podnikov s majetkovou účasťou obce.					
		<b>Predpokladaný rozpočet</b>	<b>Zdroje financovania</b>	<b>Realizácia</b>	<b>Dopad na rozpočet</b>	<b>Oprávnení žiadatelia</b>
Aktivity	Analýza možností rozvoja podnikateľských aktivít obcem.	podľa potreby	rozpočet obce, podnikateľské subjekty	súkromný sektor	stredný	podnikateľské subjekty, obec
	Spracovanie podnikateľského zámeru obce.	podľa potreby	rozpočet obce, podnikateľské subjekty	súkromný sektor	stredný	podnikateľské subjekty, obec
	Príprava podmienok pre založenie podnikateľského subjektu.	podľa potreby	rozpočet obce, podnikateľské subjekty	súkromný sektor	stredný	podnikateľské subjekty, obec
	Založenie podnikateľského subjektu.	podľa potreby	rozpočet obce, podnikateľské subjekty	súkromný sektor	stredný	podnikateľské subjekty, obec
Opatrenie 6.1.1.4	Podpora rozvoja obchodných a komerčných služieb v obci.					



		Predpokladaný rozpočet	Zdroje financovania	Realizácia	Dopad na rozpočet	Oprávnení žiadatelia
Aktivity	Spracovanie technickej dokumentácie.	podľa potreby	podnikateľské subjekty, úvery, iné grantové schémy	súkromný sektor	žiadny	podnikateľské subjekty
	Zriadenie predajne s mäsovými výrobkami.	1 000	podnikateľské subjekty, úvery, iné grantové schémy	súkromný sektor	žiadny	podnikateľské subjekty
	Zriadenie predajne zmiešaného tovaru.	250	podnikateľské subjekty, úvery, iné grantové schémy	súkromný sektor	žiadny	podnikateľské subjekty
Opatrenie 6.1.1.5	Podpora rozvoja reštauračných služieb v obci.					
		Predpokladaný rozpočet	Zdroje financovania	Realizácia	Dopad na rozpočet	Oprávnení žiadatelia
Aktivity	Spracovanie technickej dokumentácie.	100	rozpočet obce, podnikateľské subjekty, úvery, iné grantové schémy	súkromný sektor	žiadny	podnikateľské subjekty
	Zriadenie prevádzky rýchleho občerstvenia.	500	rozpočet obce, podnikateľské subjekty, úvery, iné grantové schémy	súkromný sektor	žiadny	podnikateľské subjekty

**Cieľ 6.1.2 Podpora tradičných odvetví priemyslu.**

Opatrenie 6.1.2.1 Podporovať rozvoj tých odvetví priemyslu, pre ktorých rozvoj sú v okolí regiónu vytvorené ideálne podmienky.

		Predpokladaný rozpočet	Zdroje financovania	Realizácia	Dopad na rozpočet	Oprávnení žiadatelia
Aktivity	Podpora rozvojových zámerov súkromnej sféry, ktoré sú v súlade s potrebami rozvoja obce a ktoré sú efektívne z pohľadu tvorby nových pracovných miest.	podľa potreby	podnikateľské subjekty, úvery, iné grantové schémy	súkromný sektor	žiadny	podnikateľské subjekty

**Cieľ 6.1.3 Podpora inovačných aktivít v podnikoch.**

Opatrenie 6.1.3.1 Zavádzanie nových technológií do súčasných výrobných prevádzok.

		Predpokladaný rozpočet	Zdroje financovania	Realizácia	Dopad na rozpočet	Oprávnení žiadatelia
Aktivity	Podpora podnikateľov zavádzajúcich výrobu na báze progresívnych technológií, pomoc pri získavaní nenávratných finančných prostriedkov zo Štrukturálnych fondov na tento účel.	podľa potreby	podnikateľské subjekty, úvery, iné grantové schémy, ŠF EÚ	súkromný sektor	žiadny	podnikateľské subjekty
Opatrenie 6.1.3.2	Rekonštrukcia existujúcich zastaralých priemyselných zón, s dôrazom na zavádzanie nových technológií.					
		Predpokladaný rozpočet	Zdroje financovania	Realizácia	Dopad na rozpočet	Oprávnení žiadatelia
Aktivity	Návrh alternatív rozvoja existujúcich priemyselných zón.	podľa potreby	podnikateľské subjekty, úvery, iné grantové schémy, ŠF EÚ	súkromný sektor	žiadny	podnikateľské subjekty
	Vypracovanie technickej	400	podnikateľské	súkromný	žiadny	podnikateľské



	dokumentácie.		subjekty, úvery, iné grantové schémy, ŠF EÚ	sektor		subjekty
	Rekonštrukcia priemyselných zón.	90 000	podnikateľské subjekty, úvery, iné grantové schémy, ŠF EÚ	súkromný sektor	žiadny	podnikateľské subjekty

<b>Cieľ 6.1.4 Zvýšenie energetickej efektívnosti na strane výroby aj spotreby a zavádzanie progresívnych technológií v energetike.</b>						
<b>Opatrenie 6.1.4.1</b> Podpora úspory energií vo všetkých oblastiach priemyslu.						
		<b>Predpokladaný rozpočet</b>	<b>Zdroje financovania</b>	<b>Realizácia</b>	<b>Dopad na rozpočet</b>	<b>Oprávnení žiadateľa</b>
Aktivity	Spracovanie technickej dokumentácie.	podľa potreby	podnikateľské subjekty, úvery, iné grantové schémy, ŠF EÚ	súkromný sektor	žiadny	podnikateľské subjekty
	Zateplenie budov ostatných výrobných prevádzok.	20 000	podnikateľské subjekty, úvery, iné grantové schémy, ŠF EÚ	súkromný sektor	žiadny	podnikateľské subjekty
<b>Opatrenie 6.1.4.2</b> Podpora výstavby zariadení na využívanie obnoviteľných zdrojov energie.						
		<b>Predpokladaný rozpočet</b>	<b>Zdroje financovania</b>	<b>Realizácia</b>	<b>Dopad na rozpočet</b>	<b>Oprávnení žiadateľa</b>
Aktivity	Spracovanie technickej dokumentácie.	300	podnikateľské subjekty, úvery, iné grantové schémy, ŠF EÚ	súkromný sektor	žiadny	podnikateľské subjekty
	Výstavba malých vodných elektrární.	25 000	podnikateľské subjekty, úvery, iné grantové schémy, ŠF EÚ	súkromný sektor	žiadny	podnikateľské subjekty
	Výstavba malých slnečných elektrární.	podľa potreby	podnikateľské subjekty, úvery, iné grantové schémy, ŠF EÚ	súkromný sektor	žiadny	podnikateľské subjekty

<b>Cieľ 6.1.5 Podporiť podnikateľské aktivity v cestovnom ruchu.</b>						
<b>Opatrenie 6.1.5.1</b> Podpora vytvárania nových atraktivít v obci.						
		<b>Predpokladaný rozpočet</b>	<b>Zdroje financovania</b>	<b>Realizácia</b>	<b>Dopad na rozpočet</b>	<b>Oprávnení žiadateľa</b>
Aktivity	Spracovanie technickej dokumentácie.	podľa potreby	rozpočet obce, ŠF EÚ, podnikateľské subjekty, úvery, iné grantové schémy	verejný sektor	nízky	obec Stretava
	Výstavba viacúčelových športových ihrísk.	7 000	rozpočet obce, ŠF EÚ, podnikateľské subjekty, úvery, iné grantové schémy	verejný sektor	veľký	obec Stretava
<b>Opatrenie 6.1.5.2</b> Podpora budovania nových a modernizácia existujúcich zariadení cestovného ruchu.						
		<b>Predpokladaný rozpočet</b>	<b>Zdroje financovania</b>	<b>Realizácia</b>	<b>Dopad na rozpočet</b>	<b>Oprávnení žiadateľa</b>
	Výstavba prírodného	10 000	rozpočet obce,	verejný	veľký	obec Stretava



	kúpaliska.		ŠF EÚ, podnikateľské subjekty, úvery, iné grantové schémy	sektor, súkromný sektor		
Aktivity	Vybudovanie Areálu zdravia (vodná nádrž, detský bazén, volejbalové ihrisko, detské ihriská, pieskoviská, kryté ohniská) s využitím aj pre zimnú sezónu.	40 000	rozpočet obce, ŠF EÚ, podnikateľské subjekty, úvery, iné grantové schémy	verejný sektor, súkromný sektor	veľký	obec Stretava

<b>Cieľ 6.1.6 Podpora inovácií a technologických transferov.</b>						
Opatrenie 6.1.6.1	Podpora inovácií a technologických transferov v podnikoch.					
		<b>Predpokladaný rozpočet</b>	<b>Zdroje financovania</b>	<b>Realizácia</b>	<b>Dopad na rozpočet</b>	<b>Oprávnení žiadatelia</b>
Aktivity	Nákup novej technológie.	15 000	podnikateľské subjekty, úvery, iné grantové schémy, ŠF EÚ	súkromný sektor	žiadny	podnikateľské subjekty
	Vypracovanie podnikateľského plánu a štúdie uskutočniteľnosti.	100	podnikateľské subjekty, úvery, iné grantové schémy, ŠF EÚ	súkromný sektor	žiadny	podnikateľské subjekty
	Obstaranie technológie.	podľa potreby	podnikateľské subjekty, úvery, iné grantové schémy, ŠF EÚ	súkromný sektor	žiadny	podnikateľské subjekty
Opatrenie 6.1.6.2	Podpora inovácií a technologických transferov v podnikoch poľnohospodárskej výroby.					
		<b>Predpokladaný rozpočet</b>	<b>Zdroje financovania</b>	<b>Realizácia</b>	<b>Dopad na rozpočet</b>	<b>Oprávnení žiadatelia</b>
Aktivity	Vypracovanie podnikateľského plánu a štúdie uskutočniteľnosti.	80	podnikateľské subjekty, úvery, iné grantové schémy, ŠF EÚ	súkromný sektor	žiadny	podnikateľské subjekty
	Obstaranie technológie.	15 000	podnikateľské subjekty, úvery, iné grantové schémy, ŠF EÚ	súkromný sektor	žiadny	podnikateľské subjekty

<b>Cieľ 6.1.7 Podpora spoločných služieb pre podnikateľov.</b>						
Opatrenie 6.1.7.1	Vytvorenie ekonomických a technických podmienok pre výstavbu priemyselných zón v obce - príprava územia a realizácia infraštruktúry.					
		<b>Predpokladaný rozpočet</b>	<b>Zdroje financovania</b>	<b>Realizácia</b>	<b>Dopad na rozpočet</b>	<b>Oprávnení žiadatelia</b>
Aktivity	Výkup súkromných pozemkov pre uskutočnenie investičnej výstavby	podľa potreby	rozpočet obce, ŠF EÚ, podnikateľské subjekty, úvery, iné grantové schémy	súkromný sektor	vysoký	obec Stretava
	Spracovanie technickej dokumentácie.	1 500	rozpočet obce, ŠF EÚ, podnikateľské subjekty, úvery, iné grantové schémy	súkromný sektor	vysoký	obec Stretava
Opatrenie 6.1.7.2	Podpora výstavby a vybavenia hmotnej infraštruktúry.					
		<b>Predpokladaný</b>	<b>Zdroje</b>	<b>Realizácia</b>	<b>Dopad na</b>	<b>Oprávnení</b>





		rozpočet	financovania		rozpočet	žiadatelia
Aktivity	Realizácia investičnej výstavby prípravy pozemkov – inžinierske siete.	30 000	rozpočet obce, ŠF EÚ, podnikateľské subjekty, úvery, iné grantové schémy	súkromný sektor	vysoký	obec Stretava
	Výstavba výrobných a montážnych hál.	100 000	rozpočet obce, ŠF EÚ, podnikateľské subjekty, úvery, iné grantové schémy	súkromný sektor	vysoký	obec Stretava
Opatrenie 6.1.7.3	Podpora výstavby administratívnych priestorov a ich zariadení.					
		Predpokladaný rozpočet	Zdroje financovania	Realizácia	Dopad na rozpočet	Oprávnení žiadatelia
Aktivity	Spracovanie technickej dokumentácie.	250	rozpočet obce, ŠF EÚ, podnikateľské subjekty, úvery, iné grantové schémy	súkromný sektor	stredný	obec Stretava
	Výstavba budov.	25 000	rozpočet obce, ŠF EÚ, podnikateľské subjekty, úvery, iné grantové schémy	súkromný sektor	vysoký	obec Stretava
	Obstaranie zariadení.	10 000	rozpočet obce, ŠF EÚ, podnikateľské subjekty, úvery, iné grantové schémy	súkromný sektor	vysoký	obec Stretava
Opatrenie 6.1.7.4	Zriadenie prezentačnej miestnosti pre podnikateľov a/alebo miestne organizácie vo vhodnom objekte.					
		Predpokladaný rozpočet	Zdroje financovania	Realizácia	Dopad na rozpočet	Oprávnení žiadatelia
Aktivity	Spracovanie technickej dokumentácie.	100	rozpočet obce, ŠF EÚ, podnikateľské subjekty, úvery, iné grantové schémy	súkromný sektor	stredný	obec Stretava
	Priestorové vybavenie.	750	rozpočet obce, ŠF EÚ, podnikateľské subjekty, úvery, iné grantové schémy	súkromný sektor	vysoký	obec Stretava
	Obstaranie zariadení.	500	rozpočet obce, ŠF EÚ, podnikateľské subjekty, úvery, iné grantové schémy	súkromný sektor	vysoký	obec Stretava

Ciele a opatrenia / Termín uskutočnenia		2008	2009	2010	2011	2012	2013	2014	2015	2016	2017
<b>Cieľ 6.1.1</b>	<b>Podpora malého a stredného podnikania zo strany obce</b>										
Opatrenie 6.1.1.1	Vypracovať postup podpory, výučby a rozvoja tradičných remesiel v obce.										



Opatrenie 6.1.1.2	Podpora budovania kooperačných sietí malých a stredných firiem.												
Opatrenie 6.1.1.3	Zakladanie malých a stredných podnikov s majetkovou účasťou obce.												
Opatrenie 6.1.1.4	Podpora rozvoja obchodných a komerčných služieb v obci.												
Opatrenie 6.1.1.5	Podpora rozvoja reštauračných služieb v obci.												
<b>Cieľ 6.1.2</b>	<b>Podpora tradičných odvetví priemyslu.</b>												
Opatrenie 6.1.2.1	Podporovať rozvoj tých odvetví priemyslu, pre ktorých rozvoj sú v okolí regiónu vytvorené ideálne podmienky.												
<b>Cieľ 6.1.3</b>	<b>Podpora inovačných aktivít v podnikoch.</b>												
Opatrenie 6.1.3.1	Zavádzanie nových technológií do súčasných výrobných prevádzok.												
Opatrenie 6.1.3.2	Rekonštrukcia existujúcich zastaralých priemyselných zón, s dôrazom na zavádzanie nových technológií.												
<b>Cieľ 6.1.4</b>	<b>Zvýšenie energetickej efektívnosti na strane výroby aj spotreby a zavádzanie progresívnych technológií v energetike.</b>												
Opatrenie 6.1.4.1	Podpora úspory energií vo všetkých oblastiach priemyslu.												
Opatrenie 6.1.4.2	Podpora výstavby zariadení na využívanie obnoviteľných zdrojov energie.												
<b>Cieľ 6.1.5</b>	<b>Podporiť podnikateľské aktivity v cestovnom ruchu.</b>												
Opatrenie 6.1.5.1	Podpora vytvárania nových atraktivít v obci.												
Opatrenie 6.1.5.2	Podpora budovania nových a modernizácia existujúcich zariadení cestovného ruchu.												
<b>Cieľ 6.1.6</b>	<b>Podpora inovácií a technologických transferov.</b>												
Opatrenie 6.1.6.1	Podpora inovácií a technologických transferov v podnikoch.												
Opatrenie 6.1.6.2	Podpora inovácií a technologických transferov v podnikoch poľnohospodárskej výroby.												
<b>Cieľ 6.1.7</b>	<b>Podpora spoločných služieb pre podnikateľov.</b>												
Opatrenie 6.1.7.1	Vytvorenie ekonomických a technických podmienok pre výstavbu priemyselných zón v obci - príprava územia a realizácia infraštruktúry.												
Opatrenie 6.1.7.2	Podpora výstavby a vybavenia hmotnej infraštruktúry.												
Opatrenie 6.1.7.3	Podpora výstavby administratívnych priestorov a ich zariadení.												
Opatrenie 6.1.7.4	Zriadenie prezentačnej miestnosti pre podnikateľov a/alebo miestne organizácie vo vhodnom objekte.												

## 8.2 TECHNICKÁ INFRAŠTRUKTÚRA

<b>Strategický zámer</b>						
Rozvoj komplexnej infraštruktúry podporujúcej rozvoj regiónu a zohľadňujúcej rast kvality životného prostredia.						
<b>Cieľ 6.2.1</b>	<b>Rozvoj dopravnej infraštruktúry</b>					
Opatrenie 6.2.1.1	Dobudovanie MK v obci Stretava.					
		<b>Predpokladaný rozpočet</b>	<b>Zdroje financovania</b>	<b>Realizácia</b>	<b>Dopad na rozpočet</b>	<b>Oprávnení žiadatelia</b>
Aktivity	Vypracovanie technickej dokumentácie.	200	rozpočet obce, ŠF EÚ	verejný sektor	stredný	obec Stretava
	Výstavba komunikácie.	15 000	rozpočet obce, ŠF EÚ	verejný sektor	vysoký	obec Stretava
Opatrenie 6.2.1.2	Rekonštrukcia miestnych komunikácií.					
		<b>Predpokladaný rozpočet</b>	<b>Zdroje financovania</b>	<b>Realizácia</b>	<b>Dopad na rozpočet</b>	<b>Oprávnení žiadatelia</b>
Aktivity	Analýza súčasného stavu miestnych komunikácií.	podľa potreby	rozpočet obce, ŠF EÚ	verejný sektor	nízky	obec Stretava



	Vypracovanie technickej dokumentácie.	200	rozpočet obce, ŠF EÚ	verejný sektor	stredný	obec Stretava
	Rekonštrukcia miestnych komunikácií.	12 000	rozpočet obce, ŠF EÚ	verejný sektor	vysoký	obec Stretava
Opatrenie 6.2.1.3	Výstavba parkovísk pred objektami občianskej vybavenosti – futbalové ihrisko.					
		<b>Predpokladaný rozpočet</b>	<b>Zdroje financovania</b>	<b>Realizácia</b>	<b>Dopad na rozpočet</b>	<b>Oprávnení žiadatelia</b>
Aktivity	Vypracovanie technickej dokumentácie.	120	rozpočet obce, ŠF EÚ	verejný sektor	nízky	obec Stretava
	Výstavba infraštruktúry.	podľa potreby	rozpočet obce, ŠF EÚ	verejný sektor	stredný	obec Stretava
Opatrenie 6.2.1.4	Výstavba parkovísk pred objektami občianskej vybavenosti.					
		<b>Predpokladaný rozpočet</b>	<b>Zdroje financovania</b>	<b>Realizácia</b>	<b>Dopad na rozpočet</b>	<b>Oprávnení žiadatelia</b>
Aktivity	Vypracovanie technickej dokumentácie.	60	podnikateľské subjekty, úvery, iné grantové schémy, ŠF EÚ	súkromný sektor	nízky	obec Stretava
	Výstavba infraštruktúry.	300	podnikateľské subjekty, úvery, iné grantové schémy, ŠF EÚ	súkromný sektor	stredný	obec Stretava
Opatrenie 6.2.1.5	Rekonštrukcia zastávok SAD v obce.					
		<b>Predpokladaný rozpočet</b>	<b>Zdroje financovania</b>	<b>Realizácia</b>	<b>Dopad na rozpočet</b>	<b>Oprávnení žiadatelia</b>
Aktivity	Vypracovanie technickej dokumentácie.	60	rozpočet obce, ŠF EÚ, podnikateľské subjekty, úvery, iné grantové schémy	verejný sektor	nízky	obec Stretava
	Rekonštrukcia zastávok.	300	rozpočet obce, ŠF EÚ, podnikateľské subjekty, úvery, iné grantové schémy	verejný sektor	stredný	obec Stretava
Opatrenie 6.2.1.6	Inštalácia dopravného značenia s označením ulíc.					
		<b>Predpokladaný rozpočet</b>	<b>Zdroje financovania</b>	<b>Realizácia</b>	<b>Dopad na rozpočet</b>	<b>Oprávnení žiadatelia</b>
Aktivity	Vypracovanie technickej dokumentácie.	30	rozpočet obce, ŠF EÚ, podnikateľské subjekty, úvery, iné grantové schémy	verejný sektor	stredný	obec Stretava
	Inštalácia tabúl.	100	rozpočet obce, ŠF EÚ, podnikateľské subjekty, úvery, iné grantové schémy	verejný sektor	stredný	obec Stretava
Opatrenie 6.2.1.7	Výstavba chodníka medzi obcou Stretava a obcou Palín.					
		<b>Predpokladaný rozpočet</b>	<b>Zdroje financovania</b>	<b>Realizácia</b>	<b>Dopad na rozpočet</b>	<b>Oprávnení žiadatelia</b>



Aktivity	Vypracovanie technickej dokumentácie.	70	rozpočet obce, ŠF EÚ, podnikateľské subjekty, úvery, iné grantové schémy	verejný sektor	stredný	obec Stretava
	Výstavba infraštruktúry.	3 500	rozpočet obce, ŠF EÚ, podnikateľské subjekty, úvery, iné grantové schémy	verejný sektor	vysoký	obec Stretava

<b>Cieľ 6.2.2 Rozvoj občianskej infraštruktúry</b>						
<b>Opatrenie 6.2.2.1 Rozšírenie intravilánu obce pre výstavbu IBV.</b>						
		<b>Predpokladaný rozpočet</b>	<b>Zdroje financovania</b>	<b>Realizácia</b>	<b>Dopad na rozpočet</b>	<b>Oprávnení žiadatelia</b>
Aktivity	Vypracovanie technickej dokumentácie.	300	rozpočet obce, ŠF EÚ	súkromný sektor	stredný	obec Stretava
	Príprava pozemkov a inžinierskych sietí.	15 000	rozpočet obce, ŠF EÚ	súkromný sektor	vysoký	obec Stretava
<b>Opatrenie 6.2.2.2 Oprava hasičskej zbrojnice a jej vybavenie novou technikou.</b>						
		<b>Predpokladaný rozpočet</b>	<b>Zdroje financovania</b>	<b>Realizácia</b>	<b>Dopad na rozpočet</b>	<b>Oprávnení žiadatelia</b>
Aktivity	Vypracovanie technickej dokumentácie.	60	rozpočet obce, ŠF EÚ, podnikateľské subjekty, úvery, iné grantové schémy	verejný, súkromný sektor	nízky	obec Stretava
	Rekonštrukcia zbrojnice.	650	rozpočet obce, ŠF EÚ, podnikateľské subjekty, úvery, iné grantové schémy	verejný, súkromný sektor	stredný	obec Stretava
<b>Opatrenie 6.2.2.3 Rekonštrukcia a rozšírenie verejného osvetlenia.</b>						
		<b>Predpokladaný rozpočet</b>	<b>Zdroje financovania</b>	<b>Realizácia</b>	<b>Dopad na rozpočet</b>	<b>Oprávnení žiadatelia</b>
Aktivity	Vypracovanie technickej dokumentácie a príprava projektového spisu.	100	rozpočet obce, ŠF EÚ	verejný sektor	nízky	obec Stretava
	Rekonštrukcia a výstavba verejného osvetlenia v obci.	1 000	rozpočet obce, ŠF EÚ	verejný sektor	stredný	obec Stretava
<b>Opatrenie 6.2.2.4 Rekonštrukcia námestia obce.</b>						
		<b>Predpokladaný rozpočet</b>	<b>Zdroje financovania</b>	<b>Realizácia</b>	<b>Dopad na rozpočet</b>	<b>Oprávnení žiadatelia</b>
Aktivity	Vypracovanie technickej dokumentácie.	100	rozpočet obce, ŠF EÚ	verejný sektor	stredný	obec Stretava
	Rekonštrukcia námestia.	20 000	rozpočet obce, ŠF EÚ	verejný sektor	vysoký	obec Stretava
<b>Opatrenie 6.2.2.5 Rekonštrukcia mostov a lávok.</b>						
		<b>Predpokladaný rozpočet</b>	<b>Zdroje financovania</b>	<b>Realizácia</b>	<b>Dopad na rozpočet</b>	<b>Oprávnení žiadatelia</b>
Aktivity	Vypracovanie technickej dokumentácie a príprava projektového spisu.	podľa potreby	rozpočet obce, ŠF EÚ	verejný sektor	nízky	obec Stretava



	Rekonštrukcia mostov a lávok.	2 500	rozpočet obce, ŠF EÚ	verejný sektor	stredný	obec Stretava
Opatrenie 6.2.2.6	Výstavba bezdrôtového rozhlasu.					
		<b>Predpokladaný rozpočet</b>	<b>Zdroje financovania</b>	<b>Realizácia</b>	<b>Dopad na rozpočet</b>	<b>Oprávnení žiadateľa</b>
Aktivity	Spracovanie technickej dokumentácie.	podľa potreby	rozpočet obce, ŠF EÚ	verejný sektor	nízky	obec Stretava
	Výber dodávateľa – verejná súťaž.	podľa potreby	rozpočet obce, ŠF EÚ	verejný sektor	nízky	obec Stretava
	Inštalácia bezdrôtového rozhlasu.	1 000	rozpočet obce, ŠF EÚ	verejný sektor	vysoký	obec Stretava
Opatrenie 6.2.2.7	Zavedenie káblovej televízie.					
		<b>Predpokladaný rozpočet</b>	<b>Zdroje financovania</b>	<b>Realizácia</b>	<b>Dopad na rozpočet</b>	<b>Oprávnení žiadateľa</b>
Aktivity	Spracovanie technickej dokumentácie.	podľa potreby	rozpočet obce, ŠF EÚ	verejný sektor	stredný	obec Stretava
	Zavedenie káblovej televízie.	podľa potreby	rozpočet obce, ŠF EÚ	verejný sektor	stredný	obec Stretava
Opatrenie 6.2.2.8	Oživenie parkovej zóny na cintoríne.					
		<b>Predpokladaný rozpočet</b>	<b>Zdroje financovania</b>	<b>Realizácia</b>	<b>Dopad na rozpočet</b>	<b>Oprávnení žiadateľa</b>
Aktivity	Spracovanie technickej dokumentácie.	50	rozpočet obce, ŠF EÚ	verejný sektor	nízky	obec Stretava
	Oživenie zóny.	150	rozpočet obce, ŠF EÚ	verejný sektor	stredný	obec Stretava
Opatrenie 6.2.2.9	Doplniť a udržiavať brehové porasty vodných tokov - Čechovský kanál.					
		<b>Predpokladaný rozpočet</b>	<b>Zdroje financovania</b>	<b>Realizácia</b>	<b>Dopad na rozpočet</b>	<b>Oprávnení žiadateľa</b>
Aktivity	Vypracovanie technickej dokumentácie.	90	rozpočet obce, ŠF EÚ	verejný sektor	stredný	obec Stretava
	Výkon pozemných prác.	300	rozpočet obce, ŠF EÚ	verejný sektor	vysoký	obec Stretava
Opatrenie 6.2.2.10	Realizácia a údržba parkovej úpravy v obci.					
		<b>Predpokladaný rozpočet</b>	<b>Zdroje financovania</b>	<b>Realizácia</b>	<b>Dopad na rozpočet</b>	<b>Oprávnení žiadateľa</b>
Aktivity	Vypracovanie technickej dokumentácie.	40	rozpočet obce, ŠF EÚ	verejný sektor	nízky	obec Stretava
	Výkon pozemných prác.	podľa potreby	rozpočet obce, ŠF EÚ	verejný sektor	nízky	obec Stretava
	Výsadba zelene.	300	rozpočet obce, ŠF EÚ	verejný sektor	stredný	obec Stretava
Opatrenie 6.2.2.11	Realizácia izolačnej zelene okolo hospodárskych dvorov, výrobných areálov a cintorínov.					
		<b>Predpokladaný rozpočet</b>	<b>Zdroje financovania</b>	<b>Realizácia</b>	<b>Dopad na rozpočet</b>	<b>Oprávnení žiadateľa</b>
Aktivity	Vypracovanie technickej dokumentácie.	60	rozpočet obce, ŠF EÚ	verejný sektor	nízky	obec Stretava
	Výkon pozemných prác.	podľa potreby	rozpočet obce, ŠF EÚ	verejný sektor	nízky	obec Stretava
	Výsadba zelene.	200	rozpočet obce, ŠF EÚ	verejný sektor	stredný	obec Stretava
Opatrenie 6.2.2.12	Rekonštrukcia domu smútku.					
		<b>Predpokladaný rozpočet</b>	<b>Zdroje financovania</b>	<b>Realizácia</b>	<b>Dopad na rozpočet</b>	<b>Oprávnení žiadateľa</b>
Aktivity	Spracovanie technickej dokumentácie.	80	rozpočet obce, ŠF EÚ	verejný sektor	nízky	obec Stretava
	Rekonštrukcia domu smútku.	450	rozpočet obce, ŠF EÚ	verejný sektor	stredný	obec Stretava



Opatrenie 6.2.2.13	Rekonštrukcia obecného cintorína.					
		Predpokladaný rozpočet	Zdroje financovania	Realizácia	Dopad na rozpočet	Oprávnení žiadateľa
Aktivity	Rekonštrukcia oplotenia cintorína.	200	rozpočet obce, ŠF EÚ	verejný sektor	nízky	obec Stretava
	Výstavba chodníkov a úprava verejnej zelene.	500	rozpočet obce, ŠF EÚ	verejný sektor	stredný	obec Stretava
	Ozvučenie cintorína.	150	rozpočet obce, ŠF EÚ	verejný sektor	stredný	obec Stretava
	Rozšírenie obecného cintorína.	750	rozpočet obce, ŠF EÚ	verejný sektor	stredný	obec Stretava

Ciele a opatrenia / Termín uskutočnenia		2008	2009	2010	2011	2012	2013	2014	2015	2016	2017
<b>Cieľ 6.2.1</b>	<b>Rozvoj dopravnej infraštruktúry</b>										
Opatrenie 6.2.1.1	Dobudovanie MK v obci Stretava.										
Opatrenie 6.2.1.2	Rekonštrukcia miestnych komunikácií.										
Opatrenie 6.2.1.3	Výstavba parkovísk pred objektami občianskej vybavenosti – futbalové ihrisko.										
Opatrenie 6.2.1.4	Výstavba parkovísk pred objektami občianskej vybavenosti.										
Opatrenie 6.2.1.5	Rekonštrukcia zastávok SAD v obce.										
Opatrenie 6.2.1.6	Inštalácia dopravného značenia s označením ulíc.										
Opatrenie 6.2.1.7	Výstavba chodníka medzi obcou Stretava a obcou Palín.										
<b>Cieľ 6.2.2</b>	<b>Rozvoj občianskej infraštruktúry</b>										
Opatrenie 6.2.2.1	Rozšírenie intravilánu obce pre výstavbu IBV.										
Opatrenie 6.2.2.2	Oprava hasičskej zbrojnice a jej vybavenie novou technikou.										
Opatrenie 6.2.2.3	Rekonštrukcia a rozšírenie verejného osvetlenia.										
Opatrenie 6.2.2.4	Rekonštrukcia námestia obce.										
Opatrenie 6.2.2.5	Rekonštrukcia mostov a lávok.										
Opatrenie 6.2.2.6	Výstavba bezdrôtového rozhlasu.										
Opatrenie 6.2.2.7	Zavedenie káblovej televízie.										
Opatrenie 6.2.2.9	Oživenie parkovej zóny na cintoríne.										
Opatrenie 6.2.2.10	Doplniť a udržiavať brehové porasty vodných tokov - Čečehovský kanál.										
Opatrenie 6.2.2.11	Realizácia a údržba parkovej úpravy v obci.										
Opatrenie 6.2.2.12	Realizácia izolačnej zelene okolo hospodárskych dvorov, výrobných areálov a cintorínov.										
Opatrenie 6.2.2.13	Rekonštrukcia domu smútku.										
Opatrenie 6.2.2.14	Rekonštrukcia obecného cintorína.										

### 8.3 ŽIVOTNÉ PROSTREDIE

Strategický zámer	
Strategickým zámerom obce je nielen zachovanie existujúceho dobrého stavu životného prostredia a zvyšovania jeho kvality, ale aj eliminácia slabých stránok, neustála osвета, výchova a informovanosť o stave životného prostredia.	
<b>Cieľ 6.3.1</b>	<b>Nakladanie s komunálnym a drobným stavebným odpadom</b>





Opatrenie 6.3.1.1	V súlade s prijatými koncepciami zabezpečiť permanentné znižovanie podielu skladovanej časti odpadov, k čomu organizovať mobilné zbery textílií, kovového odpadu, viacrstvových obalov nebezpečných odpadov.					
		<b>Predpokladaný rozpočet</b>	<b>Zdroje financovania</b>	<b>Realizácia</b>	<b>Dopad na rozpočet</b>	<b>Oprávnení žiadatelia</b>
Aktivity	Zvýšiť enviromentálne povedomie ľudí.	podľa potreby	rozpočet obce	verejný a súkromný sektor	nízky	obec Stretava
	Zabezpečenie zberného kontajneru 2 x ročne.	20/rok	rozpočet obce	verejný a súkromný sektor	nízky	obec Stretava
	Zabezpečenie zberu nebezpečných odpadov.	podľa potreby	rozpočet obce	verejný a súkromný sektor	nízky	obec Stretava
Opatrenie 6.3.1.2	Zabezpečiť separáciu komunálneho odpadu v obci.					
		<b>Predpokladaný rozpočet</b>	<b>Zdroje financovania</b>	<b>Realizácia</b>	<b>Dopad na rozpočet</b>	<b>Oprávnení žiadatelia</b>
Aktivity	Ekonomicky motivovať obyvateľstvo.	podľa potreby	rozpočet obce	verejný a súkromný sektor	nízky	obec Stretava
	Zabezpečiť požadované podmienky pre realizáciu separovaného zberu.	podľa potreby	rozpočet obce, MŽP SR	verejný a súkromný sektor	nízky	obec Stretava
Opatrenie 6.3.2.3	Zabezpečiť likvidáciu čiernych skládok v obci.					
		<b>Predpokladaný rozpočet</b>	<b>Zdroje financovania</b>	<b>Realizácia</b>	<b>Dopad na rozpočet</b>	<b>Oprávnení žiadatelia</b>
Aktivity	Lokalizácia čiernych skládok.	podľa potreby	rozpočet obce, MŽP SR	verejný a súkromný sektor	nízky	obec Stretava
	Likvidácia skládok.	podľa potreby	rozpočet obce	verejný a súkromný sektor	stredný	obec Stretava
Opatrenie 6.3.2.4	Výstavba kompostoviska.					
		<b>Predpokladaný rozpočet</b>	<b>Zdroje financovania</b>	<b>Realizácia</b>	<b>Dopad na rozpočet</b>	<b>Oprávnení žiadatelia</b>
Aktivity	Vypracovanie technickej dokumentácie.	100	rozpočet obce, ŠF EÚ	verejný sektor	nízky	obec Stretava
	Výber vhodnej lokality a výstavba kompostoviska.	2 000	rozpočet obce, ŠF EÚ	verejný sektor	stredný	obec Stretava
Opatrenie 6.3.2.5	Zabezpečenie veľkoobjemových kontajnerov.					
		<b>Predpokladaný rozpočet</b>	<b>Zdroje financovania</b>	<b>Realizácia</b>	<b>Dopad na rozpočet</b>	<b>Oprávnení žiadatelia</b>
Aktivity	Zabezpečenie kontajnerov.	podľa potreby	rozpočet obce, ŠF EÚ	verejný sektor	nízky	obec Stretava
Opatrenie 6.3.2.6	Výstavba zberného dvora pre separovaný zber.					
		<b>Predpokladaný rozpočet</b>	<b>Zdroje financovania</b>	<b>Realizácia</b>	<b>Dopad na rozpočet</b>	<b>Oprávnení žiadatelia</b>
Aktivity	Vypracovanie technickej dokumentácie.	80	rozpočet obce, ŠF EÚ	verejný sektor	nízky	obec Stretava
	Výber vhodnej lokality a výstavba zberného dvora.	1 500	rozpočet obce, ŠF EÚ	verejný sektor	stredný	obec Stretava

<b>Cieľ 6.3.2</b>	<b>Informovanosť a poradenstvo</b>					
Opatrenie 6.3.2.1	Spracovať koncepciu zabezpečenia informovanosti, poradenstva a prevencie v oblasti ŽP. Trvale preferovať poradenstvo a prevenciu pred represiou.					
		<b>Predpokladaný rozpočet</b>	<b>Zdroje financovania</b>	<b>Realizácia</b>	<b>Dopad na rozpočet</b>	<b>Oprávnení žiadatelia</b>
Aktivity	Vypracovanie koncepcie pre ochranu životného prostredia v obci.	podľa potreby	rozpočet obce, MŽP SR	verejný sektor	nízky	obec Stretava
	Prezentácia a šírenie osvetu v oblasti životného prostredia.	podľa potreby	rozpočet obce	verejný sektor	nízky	obec Stretava



<b>Ciel' 6.3.3 Ochrana a racionálne využívanie vôd, ochrana pred povodňami.</b>						
<b>Opatrenie 6.3.3.1 Výstavba dažďovej kanalizačnej siete.</b>						
		<b>Predpokladaný rozpočet</b>	<b>Zdroje financovania</b>	<b>Realizácia</b>	<b>Dopad na rozpočet</b>	<b>Oprávnení žiadatelia</b>
Aktivity	Vypracovanie technickej dokumentácie a príprava projektového spisu.	400	Východoslovenská vodárenská spoločnosť, a.s., rozpočet obce, ŠF EÚ,	verejný sektor	stredný	Východoslovenská vodárenská spoločnosť, a.s., obec Stretava
	Výkon pozemných prác.	10 000	Východoslovenská vodárenská spoločnosť, a.s., rozpočet obce, ŠF EÚ,	verejný sektor	vysoký	Východoslovenská vodárenská spoločnosť, a.s., obec Stretava
	Výstavba kanalizácie.	10 000	Východoslovenská vodárenská spoločnosť, a.s., rozpočet obce, ŠF EÚ,	verejný sektor	vysoký	Východoslovenská vodárenská spoločnosť, a.s., obec Stretava
<b>Opatrenie 6.3.3.2 Zabezpečiť dostatok kvalitnej pitnej vody, minimalizovať straty vo vodovodných sieťach.</b>						
		<b>Predpokladaný rozpočet</b>	<b>Zdroje financovania</b>	<b>Realizácia</b>	<b>Dopad na rozpočet</b>	<b>Oprávnení žiadatelia</b>
Aktivity	Údržba a rekonštrukcia existujúcej vodovodnej siete.	podľa potreby	Východoslovenská vodárenská spoločnosť, a.s., rozpočet obce, ŠF EÚ,	verejný sektor	stredný	Východoslovenská vodárenská spoločnosť, a.s., obec Stretava
	Pravidelný monitoring vodovodnej siete.	podľa potreby	Východoslovenská vodárenská spoločnosť, a.s., rozpočet obce, ŠF EÚ,	verejný sektor	nízky	Východoslovenská vodárenská spoločnosť, a.s., obec Stretava
<b>Opatrenie 6.3.3.3 Výstavba splaškovej kanalizácie.</b>						
		<b>Predpokladaný rozpočet</b>	<b>Zdroje financovania</b>	<b>Realizácia</b>	<b>Dopad na rozpočet</b>	<b>Oprávnení žiadatelia</b>
Aktivity	Výkon pozemných prác.	16 000	rozpočet obce, ŠF EÚ, podnikateľské subjekty, úvery, iné grantové schémy	verejný sektor	vysoký	Východoslovenská vodárenská spoločnosť, a.s., obec Stretava
	Výstavba kanalizácie.	15 000	rozpočet obce, ŠF EÚ, podnikateľské subjekty, úvery, iné grantové schémy	verejný sektor	vysoký	Východoslovenská vodárenská spoločnosť, a.s., obec Stretava
<b>Opatrenie 6.3.3.4 Výstavba ČOV.</b>						
		<b>Predpokladaný rozpočet</b>	<b>Zdroje financovania</b>	<b>Realizácia</b>	<b>Dopad na rozpočet</b>	<b>Oprávnení žiadatelia</b>
Aktivity	Vypracovanie technickej dokumentácie a príprava projektového spisu.	100	Východoslovenská vodárenská spoločnosť, a.s., rozpočet obce, ŠF EÚ,	verejný sektor	žiadny	Východoslovenská vodárenská spoločnosť, a.s., obec Stretava
	Výkon pozemných prác.	1 500	Východoslovenská vodárenská spoločnosť, a.s., rozpočet obce, ŠF EÚ,	verejný sektor	vysoký	Východoslovenská vodárenská spoločnosť, a.s., obec Stretava
	Výstavba ČOV.	7 500	Východoslovenská vodárenská spoločnosť, a.s., rozpočet obce, ŠF EÚ,	verejný sektor	vysoký	Východoslovenská vodárenská spoločnosť, a.s., obec Stretava



Opatrenie 6.3.3.5		Výstavba protizáplavových opatrení.				
		Predpokladaný rozpočet	Zdroje financovania	Realizácia	Dopad na rozpočet	Oprávnení žiadatelia
Aktivity	Spracovanie technickej dokumentácie.	150	rozpočet obce, ŠF EÚ, podnikateľské subjekty, úvery, iné grantové schémy	verejný a súkromný sektor	stredný	obec Stretava, príslušné povodie
	Výstavba protizáplavových poldrov, hrádz, atď..	7 000	rozpočet obce, ŠF EÚ, podnikateľské subjekty, úvery, iné grantové schémy	verejný a súkromný sektor	vysoký	obec Stretava, príslušné povodie
Opatrenie 6.3.3.6		Výstavba verejného vodovodu.				
		Predpokladaný rozpočet	Zdroje financovania	Realizácia	Dopad na rozpočet	Oprávnení žiadatelia
Aktivity	Vypracovanie technickej dokumentácie a príprava projektového spisu.	500	Východoslovenská vodárenská spoločnosť, a.s., obec Stretava	verejný sektor	vysoký	Východoslovenská vodárenská spoločnosť, a.s., obec Stretava
	Výkon pozemných prác.	12 000	Východoslovenská vodárenská spoločnosť, a.s., obec Stretava	verejný sektor	vysoký	Východoslovenská vodárenská spoločnosť, a.s., obec Stretava
	Výstavba vodovodu.	10 000	Východoslovenská vodárenská spoločnosť, a.s., obec Stretava	verejný sektor	vysoký	Východoslovenská vodárenská spoločnosť, a.s., obec Stretava

Cieľ 6.3.4		Ochrana ovzdušia				
Opatrenie 6.3.4.1		Zabezpečiť zníženie produkovaných emisií hlavným zdrojom znečistenia – domácnosti.				
		Predpokladaný rozpočet	Zdroje financovania	Stav pripravenosti	Dopad na rozpočet	Oprávnení žiadatelia
Aktivity	Obmedziť spaľovanie fosílnych palív.	podľa potreby	rozpočet obce, ŠF EÚ, súkromné subjekty	verejný a súkromný sektor	nízky	obec, obyvatelia
	Prechod na alternatívne zdroje vykurovania.	podľa potreby	rozpočet obce, ŠF EÚ, súkromné subjekty	verejný a súkromný sektor	nízky	obec, obyvatelia

Ciele a opatrenia / Termín uskutočnenia		2008	2009	2010	2011	2012	2013	2014	2015	2016	2017
Cieľ 6.3.1		Nakladanie s komunálnym a drobným stavebným odpadom									
Opatrenie 6.3.1.1	V súlade s prijatými koncepciami zabezpečiť permanentné znižovanie podielu skladovanej časti odpadov, k čomu organizovať mobilné zbery textílií, kovového odpadu, viacvrstvových obalov nebezpečných odpadov.										
Opatrenie 6.3.1.2	Zabezpečiť separáciu komunálneho odpadu v obci.										
Opatrenie 6.3.2.3	Zabezpečiť likvidáciu čiernych skládok v obci.										
Opatrenie 6.3.2.4	Výstavba kompostoviska.										
Opatrenie 6.3.2.5	Zabezpečenie veľkoobjemových kontajnerov.										

## 8.4 SOCIÁLNA OBLASŤ A ZDRAVOTNÍCTVO

94



	dokumentácie.		ŠF EÚ			
	Realizácia – výstavba / rekonštrukcia budovy pre zariadenie poskytujúce sociálne služby.	1 500	rozpočet obce, ŠF EÚ	verejný sektor	vysoký	obec Stretava
Opatrenie 6.4.1.4	Zriadenie stravovania pre dôchodcov a sociálne odkázaných.					
		<b>Predpokladaný rozpočet</b>	<b>Zdroje financovania</b>	<b>Realizácia</b>	<b>Dopad na rozpočet</b>	<b>Oprávnení žiadatelia</b>
Aktivity	Výber vhodnej alternatívny zariadenia zariadenia.	podľa potreby	rozpočet obce, ŠF EÚ	verejný sektor	nízky	obec Stretava
	Vypracovanie technickej dokumentácie.	60	rozpočet obce, ŠF EÚ	verejný sektor	nízky	obec Stretava
	Realizácia – výstavba / rekonštrukcia budovy pre zariadenie poskytujúce sociálne služby.	750	rozpočet obce, ŠF EÚ	verejný sektor	stredný	obec Stretava
Opatrenie 6.4.1.5	Zriadenie klubu dôchodcov.					
		<b>Predpokladaný rozpočet</b>	<b>Zdroje financovania</b>	<b>Realizácia</b>	<b>Dopad na rozpočet</b>	<b>Oprávnení žiadatelia</b>
Aktivity	Zabezpečenie priestorov.	250	rozpočet obce, ŠF EÚ	verejný sektor	nízky	obec Stretava
	Obstaranie vnútorného vybavenia.	100	rozpočet obce, ŠF EÚ	verejný sektor	stredný	obec Stretava

**Cieľ 6.4.2 Zlepšiť úroveň poskytovania zdravotníckych a sociálnych služieb.**

Opatrenie 6.4.2.1	Zlepšenie úrovne poskytovania domácej ošetrovateľskej starostlivosti, rozšírenie jej služieb o poskytovanie rehabilitačných cvičení.					
		<b>Predpokladaný rozpočet</b>	<b>Zdroje financovania</b>	<b>Realizácia</b>	<b>Dopad na rozpočet</b>	<b>Oprávnení žiadatelia</b>
Aktivity	Zvýšenie kvality poskytovaných služieb.	podľa potreby	ZP	verejný sektor	žiadny	súkromné subjekty
	Zvýšenie personálnych kapacít v prípade potreby.	podľa potreby	ZP	verejný sektor	žiadny	súkromné subjekty
Opatrenie 6.4.2.2	Zabezpečiť aspoň raz mesačne poradňu v obci.					
		<b>Predpokladaný rozpočet</b>	<b>Zdroje financovania</b>	<b>Realizácia</b>	<b>Dopad na rozpočet</b>	<b>Oprávnení žiadatelia</b>
Aktivity	Zabezpečenie personálnych kapacít.	podľa potreby	rozpočet obce	verejný sektor	nízky	obec Stretava
	Zabezpečenie priestorov.	podľa potreby	rozpočet obce	verejný sektor	nízky	obec Stretava
Opatrenie 6.4.2.3	Zabezpečiť dostupnosť zdravotnej starostlivosti pre dospelých občanov.					
		<b>Predpokladaný rozpočet</b>	<b>Zdroje financovania</b>	<b>Realizácia</b>	<b>Dopad na rozpočet</b>	<b>Oprávnení žiadatelia</b>
Aktivity	Zabezpečiť v súčinnosti s okresným obcom a spádovou obcom pre oblasť poskytovania zdravotníckych služieb ich maximálnu dostupnosť.	podľa potreby	Minister. zdravotníctva	verejný sektor	nízky	obec Stretava
Opatrenie 6.4.2.4	Zabezpečovať komplexnú zdravotnú starostlivosť o starých ľudí a dlhodobo chorých.					
		<b>Predpokladaný rozpočet</b>	<b>Zdroje financovania</b>	<b>Realizácia</b>	<b>Dopad na rozpočet</b>	<b>Oprávnení žiadatelia</b>
Aktivity	Analýza dopytu po uvedených službách.	podľa potreby	Minister. zdravotníctva	verejný sektor	nízky	obec Stretava
	Zabezpečenie personálnych kapacít, priestorov a finančných prostriedkov.	podľa potreby	Minister. zdravotníctva	verejný sektor	nízky	obec Stretava
Opatrenie 6.4.2.5	Zvýšiť úroveň poskytovaných sociálnych služieb.					
		<b>Predpokladaný rozpočet</b>	<b>Zdroje financovania</b>	<b>Realizácia</b>	<b>Dopad na rozpočet</b>	<b>Oprávnení žiadatelia</b>
Aktivity	Zvýšenie kvality poskytovaných služieb.	podľa potreby	rozpočet obce, n.o.	verejný sektor	nízky	obec, n.o.



	Zvýšenie personálnych kapacít v prípade potreby.	podľa potreby	rozpočet obce	verejný sektor	nízky	obec Stretava
Opatrenie 6.4.2.6	Podporiť služby pre marginalizované skupiny občanov a týrané ženy.					
		<b>Predpokladaný rozpočet</b>	<b>Zdroje financovania</b>	<b>Realizácia</b>	<b>Dopad na rozpočet</b>	<b>Oprávnení žiadatelia</b>
Aktivity	Analýza dopytu po uvedených službách.	podľa potreby	Minister. zdravotníctva	verejný sektor	nízky	obec, n.o.
	Zabezpečenie personálnych kapacít.	podľa potreby	Minister. zdravotníctva	verejný sektor	nízky	obec, n.o.
	Zabezpečenie priestorov.	podľa potreby	Minister. zdravotníctva	verejný sektor	nízky	obec, n.o.

<b>Cieľ 6.4.3 Zlepšenie zamestnanosti a sociálnej inklúzie rizikových skupín obyvateľov obce.</b>						
Opatrenie 6.4.3.1	Realizácia vzdelávacích kurzov v oblasti malého podnikania.					
		<b>Predpokladaný rozpočet</b>	<b>Zdroje financovania</b>	<b>Realizácia</b>	<b>Dopad na rozpočet</b>	<b>Oprávnení žiadatelia</b>
Aktivity	Finančné a personálne zabezpečenie.	podľa potreby	-	verejný, tretí sektor	nízky	obec Stretava
Opatrenie 6.4.3.2	Podpora klientov formou individuálneho poradenstva, posudzovania individuálnych schopností a vypracovávanie individuálnych akčných plánov a rozvoj celoživotného poradenstva.					
		<b>Predpokladaný rozpočet</b>	<b>Zdroje financovania</b>	<b>Realizácia</b>	<b>Dopad na rozpočet</b>	<b>Oprávnení žiadatelia</b>
Aktivity	Zabezpečenie priestorov na uskutočňovanie poradenských služieb.	podľa potreby	rozpočet obce, ŠF EÚ	tretí sektor	nízky	obec, n.o.
	Personálne zabezpečenie poradenstva.	podľa potreby	rozpočet obce, ŠF EÚ	tretí sektor	nízky	obec, n.o.
Opatrenie 6.4.3.3	Podpora poradensko-vzdelávacích aktivít zameraných na získavanie sociálnych zručností pri hľadaní si zamestnania a komunikácie s potenciálnym zamestnávateľom pre znevýhodnených uchádzačov o zamestnanie.					
		<b>Predpokladaný rozpočet</b>	<b>Zdroje financovania</b>	<b>Realizácia</b>	<b>Dopad na rozpočet</b>	<b>Oprávnení žiadatelia</b>
Aktivity	Zabezpečenie priestorov na uskutočňovanie poradenských služieb.	podľa potreby	rozpočet obce, ŠF EÚ	tretí sektor	nízky	obec, n.o.
	Personálne zabezpečenie poradenstva.	podľa potreby	rozpočet obce, ŠF EÚ	tretí sektor	nízky	obec, n.o.

Ciele a opatrenia / Termín uskutočnenia		2008	2009	2010	2011	2012	2013	2014	2015	2016	2017
<b>Cieľ 6.4.1 Doplniť chýbajúcu infraštruktúru sociálnych zariadení v obci a zvýšiť ich kvalitu.</b>											
Opatrenie 6.4.1.1	Vybudovať/zriaďovať zariadenie poskytujúce sociálne služby (dom sociálnych služieb).										
Opatrenie 6.4.1.2	Zriadenie domova dôchodcov.										
Opatrenie 6.4.1.3	Výstavba denného stacionáru.										
Opatrenie 6.4.1.4	Zriadenie stravovania pre dôchodcov a sociálne odkázaných.										
Opatrenie 6.4.1.5	Zriadenie klubu dôchodcov.										
<b>Cieľ 6.4.2 Zlepšiť úroveň poskytovania zdravotníckych a sociálnych služieb.</b>											
Opatrenie 6.4.2.1	Zlepšenie úrovne poskytovania domácej ošetrovateľskej starostlivosti, rozšírenie jej služieb o poskytovanie rehabilitačných cvičení.										
Opatrenie 6.4.2.2	Zabezpečiť aspoň raz mesačne poradňu v obci.										
Opatrenie 6.4.2.3	Zabezpečiť dostupnosť zdravotnej starostlivosti pre dospelých občanov.										
Opatrenie 6.4.2.4	Zabezpečovať komplexnú zdravotnú starostlivosť o starých ľudí a dlhodobo chorých.										
Opatrenie 6.4.2.5	Zvýšiť úroveň poskytovaných sociálnych služieb.										
Opatrenie 6.4.2.6	Podporiť služby pre marginalizované skupiny občanov a týrané ženy.										
<b>Cieľ 6.4.3 Zlepšenie zamestnanosti a sociálnej inklúzie rizikových skupín obyvateľov obce.</b>											





Opatrenie 6.4.3.1	Realizácia vzdelávacích kurzov v oblasti malého podnikania.											
Opatrenie 6.4.3.2	Podpora klientov formou individuálneho poradenstva, posudzovania individuálnych schopností a vypracovávaní individuálnych akčných plánov a rozvoj celoživotného poradenstva.											
Opatrenie 6.4.3.3	Podpora poradensko-vzdelávacích aktivít zameraných na získavanie sociálnych zručností pri hľadaní si zamestnania a komunikácie s potenciálnym zamestnávateľom pre znevýhodnených uchádzačov o zamestnanie.											

## 7.5 INFORMATIZÁCIA OBCE

<b>Strategický zámer</b>						
Zabezpečenie technických podmienok pre rozvoj informačnej spoločnosti. Umožniť obyvateľom využívať on-line elektronické služby samosprávy. Vytvoriť vhodné podmienky na prechod na e-government na lokálnej úrovni (e-vote, e-services, ...). Umožniť obyvateľom obce a pracovníkom samosprávy zvyšovať svoje počítačové vedomie a zručnosti.						
<b>Cieľ 6.5.1 Budovanie a rozvoj informačnej infraštruktúry.</b>						
Opatrenie 6.5.1.1	Rozvoj infraštruktúry informačných systémov samosprávy.					
		<b>Predpokladaný rozpočet</b>	<b>Zdroje financovania</b>	<b>Realizácia</b>	<b>Dopad na rozpočet</b>	<b>Oprávnení žiadateľa</b>
Aktivity	Technické zabezpečenie IS.	300	rozpočet obce, ŠF EÚ, zdroje neziskových organizácií	verejný sektor	nízky	obec Stretava
	Tvorba základného SW na komunikáciu občan – samospráva – podnikateľské subjekty.	150	rozpočet obce, ŠF EÚ, zdroje neziskových organizácií	verejný sektor	nízky	obec Stretava
Opatrenie 6.5.1.2	Zavádzanie efektívnych elektronických služieb poskytovaných na úrovni samosprávy.					
		<b>Predpokladaný rozpočet</b>	<b>Zdroje financovania</b>	<b>Realizácia</b>	<b>Dopad na rozpočet</b>	<b>Oprávnení žiadateľa</b>
Aktivity	Tvorba aplikačného softwaru na zabezpečenie e – služieb v obci.	250	rozpočet obce	verejný sektor	nízky	obec Stretava
	Tvorba SW na realizáciu e-vote na miestnej úrovni.	70	rozpočet obce	verejný sektor	nízky	obec Stretava
Opatrenie 6.5.1.3	Podpora využívania Internetu v obci.					
		<b>Predpokladaný rozpočet</b>	<b>Zdroje financovania</b>	<b>Realizácia</b>	<b>Dopad na rozpočet</b>	<b>Oprávnení žiadateľa</b>
Aktivity	Zriadenie verejných prístupových bodov v obci.	200	rozpočet obce, ŠF EÚ, zdroje neziskových organizácií	verejný sektor	nízky	obec Stretava
	Budovanie verejného Internetu v obci.	podľa potreby	rozpočet obce, ŠF EÚ, zdroje neziskových organizácií	verejný sektor	stredný	obec Stretava
<b>Cieľ 6.5.2 Zvýšenie počítačovej gramotnosti obyvateľov a pracovníkov samosprávy.</b>						
Opatrenie 6.5.2.1	Podpora zvyšovania počítačového vedomia u pracovníkov samosprávy.					
		<b>Predpokladaný rozpočet</b>	<b>Zdroje financovania</b>	<b>Realizácia</b>	<b>Dopad na rozpočet</b>	<b>Oprávnení žiadateľa</b>
Aktivity	Realizácia kurzov na získanie ECDL spôsobilosti pre pracovníkov miestnej samosprávy.	podľa potreby	rozpočet obce, ŠF EÚ, zdroje neziskových organizácií	verejný sektor	žiadny	obec Stretava



Opatrenie 6.5.2.2	Podpora zvyšovania počítačového vedomia u obyvateľov obce.					
		Predpokladaný rozpočet	Zdroje financovania	Realizácia	Dopad na rozpočet	Oprávnení žiadatelia
Aktivity	Realizácia kurzov na zvyšovanie počítačového vedomia u obyvateľov obce.	podľa potreby	rozpočet obce, ŠF EÚ, zdroje neziskových organizácií	verejný sektor	nízky	obec, n.o.
	Realizácia kurzov na obsluhu a používanie obecného informačného a komunikačného systému.	podľa potreby	rozpočet obce, ŠF EÚ, zdroje neziskových organizácií	verejný sektor	nízky	obec, n.o.
Opatrenie 6.5.2.3	Podpora vzdelávacích aktivít zameraných na zvyšovanie zručností a vedomostí o internete a používaní internetu a elektronických služieb.					
		Predpokladaný rozpočet	Zdroje financovania	Realizácia	Dopad na rozpočet	Oprávnení žiadatelia
Aktivity	Realizácia kurzov na zvyšovanie vedomostí o internete.	podľa potreby	rozpočet obce, ŠF EÚ, zdroje neziskových organizácií	verejný sektor	nízky	obec, n.o.

Ciele a opatrenia / Termín uskutočnenia		2008	2009	2010	2011	2012	2013	2014	2015	2016	2017
<b>Cieľ 6.5.1</b>	<b>Budovanie a rozvoj informačnej infraštruktúry.</b>										
Opatrenie 6.5.1.1	Rozvoj infraštruktúry informačných systémov samosprávy.										
Opatrenie 6.5.1.2	Zavádzanie efektívnych elektronických služieb poskytovaných na úrovni samosprávy.										
Opatrenie 6.5.1.3	Podpora využívania Internetu v obci.										
<b>Cieľ 6.5.2</b>	<b>Zvýšenie počítačovej gramotnosti obyvateľov a pracovníkov samosprávy.</b>										
Opatrenie 6.5.2.1	Podpora zvyšovania počítačového vedomia u pracovníkov samosprávy.										
Opatrenie 6.5.2.2	Podpora zvyšovania počítačového vedomia u obyvateľov obce.										
Opatrenie 6.5.2.3	Podpora vzdelávacích aktivít zameraných na zvyšovanie zručností a vedomostí o internete a motiváciu k používaniu internetu a elektronických služieb.										

## 8.6 ŠKOLSTVO A ŠPORT

Strategický zámer						
Zabezpečenie všestranného rozvoja detí a mládeže. Zlepšenie technického stavu a vybavenia školy. V športe umožniť ponuku čo najširšej palety služieb, zabezpečiť čo najefektívnejšie a transparentné využitie verejných financií ku prospechu všetkých občanov obce. Podpora existujúcich športových podujatí, ako aj vytváranie vhodných podmienok pre rozvoj rôznych druhov športu nielen pre obyvateľov obce.						
<b>Cieľ 6.5.1</b>	<b>Budovanie a rozvoj školskej infraštruktúry.</b>					
Opatrenie 6.5.1.1	Rekonštrukcia budovy materskej školy – výmena sklenených výplní, zateplenie budovy.					
		Predpokladaný rozpočet	Zdroje financovania	Realizácia	Dopad na rozpočet	Oprávnení žiadatelia
Aktivity	Výmena plastových okien.	500	rozpočet obce, ŠF EÚ	verejný sektor	stredný	obec Stretava
	Zateplenie budov.	1 000	rozpočet obce, ŠF EÚ	verejný sektor	vysoký	obec Stretava
Opatrenie 6.5.1.2	Rekonštrukcia strechy materskej školy.					
		Predpokladaný rozpočet	Zdroje financovania	Realizácia	Dopad na rozpočet	Oprávnení žiadatelia
Aktivity	Vypracovanie technickej dokumentácie.	podľa potreby	rozpočet obce, ŠF EÚ	verejný sektor	stredný	obec Stretava
	Rekonštrukcia strechy / výstavba priestorov.	600	rozpočet obce, ŠF EÚ	verejný sektor	vysoký	obec Stretava
Opatrenie 6.5.1.3	Rekonštrukcia vonkajších ihrísk materskej školy a oprava oplatenia.					



		Predpokladaný rozpočet	Zdroje financovania	Realizácia	Dopad na rozpočet	Oprávnení žiadateľa
Aktivity	Vypracovanie technickej dokumentácie.	40	rozpočet obce, ŠF EÚ	verejný sektor	nízky	obec Stretava
	Rekonštrukcia vonkajších ihrísk.	350	rozpočet obce, ŠF EÚ	verejný sektor	stredný	obec Stretava
Opatrenie 6.5.1.4	Rekonštrukcia sietí v škole, rekonštrukcia sociálnych zariadení.					
		Predpokladaný rozpočet	Zdroje financovania	Realizácia	Dopad na rozpočet	Oprávnení žiadateľa
Aktivity	Spracovanie technickej dokumentácie.	50	rozpočet obce, ŠF EÚ, MŠ SR	verejný sektor	stredný	obec Stretava
	Rekonštrukcia sietí.	500	rozpočet obce, ŠF EÚ, MŠ SR	verejný sektor	vysoký	obec Stretava
Opatrenie 6.5.1.5	Podpora mimoškolskej činnosti.					
		Predpokladaný rozpočet	Zdroje financovania	Realizácia	Dopad na rozpočet	Oprávnení žiadateľa
Aktivity	Vypracovanie technickej dokumentácie.	100	rozpočet obce, ŠF EÚ, MŠ SR	verejný sektor	nízky	obec Stretava
	Rekonštrukcia / výstavba priestorov na uskutočnenie mimoškolskej činnosti.	500	rozpočet obce, ŠF EÚ, MŠ SR	verejný sektor	stredný	obec Stretava
	Zabezpečenie vybavenia.	450	rozpočet obce, ŠF EÚ, MŠ SR	verejný sektor	stredný	obec Stretava
Opatrenie 6.5.1.6	Výstavba detských ihrísk.					
		Predpokladaný rozpočet	Zdroje financovania	Realizácia	Dopad na rozpočet	Oprávnení žiadateľa
Aktivity	Spracovanie technickej dokumentácie.	70	rozpočet obce, ŠF EÚ, MŠ SR	verejný sektor	nízky	obec Stretava
	Výstavba ihrísk.	650	rozpočet obce, ŠF EÚ, MŠ SR	verejný sektor	stredný	obec Stretava
Opatrenie 6.5.1.7	Výstavba telocvične.					
		Predpokladaný rozpočet	Zdroje financovania	Realizácia	Dopad na rozpočet	Oprávnení žiadateľa
Aktivity	Vypracovanie technickej dokumentácie.	250	rozpočet obce, ŠF EÚ, MŠ SR	verejný sektor	stredný	obec Stretava
	Výstavba telocvične.	15 000	rozpočet obce, ŠF EÚ, MŠ SR	verejný sektor	vysoký	obec Stretava

<b>Cieľ 6.5.2 Trvalé skvalitňovanie vyváženej ponuky výkonnostného a rekreačného športu.</b>						
Opatrenie 6.5.2.1	Výstavba športovej infraštruktúry.					
		Predpokladaný rozpočet	Zdroje financovania	Realizácia	Dopad na rozpočet	Oprávnení žiadateľa
Aktivity	Výber lokality a spracovanie technickej dokumentácie.	podľa potreby	rozpočet obce, ŠF EÚ, MŠ SR	verejný sektor	stredný	obec Stretava
	Výstavba viacúčelového ihriska.	7 000	rozpočet obce, ŠF EÚ, MŠ SR	verejný sektor	stredný	obec Stretava
	Výstavba tenisového kurtu.	1 000	rozpočet obce, ŠF EÚ, MŠ SR	verejný sektor	stredný	obec Stretava
	Zriadenie fitnesscentra.	podľa potreby	rozpočet obce, ŠF EÚ, MŠ SR	verejný sektor	stredný	obec Stretava
	Zriadenie sauny.	1 500	rozpočet obce, ŠF EÚ, MŠ SR	verejný sektor	vysoký	obec Stretava



Opatrenie 6.5.2.2		Rekonštrukcia existujúcej športovej infraštruktúry v obce – rekonštrukcia futbalového ihriska a tribúny.				
		Predpokladaný rozpočet	Zdroje financovania	Realizácia	Dopad na rozpočet	Oprávnení žiadatelia
Aktivity	Vypracovanie technickej dokumentácie.	80	rozpočet obce, ŠF EÚ, podnikateľské subjekty, úvery, iné grantové schémy	verejný, tretí sektor	nízky	obec Stretava
	Rekonštrukcia šatní TJ.	400	rozpočet obce, ŠF EÚ, podnikateľské subjekty, úvery, iné grantové schémy	verejný, tretí sektor	stredný	obec Stretava
	Oprava oplotenia na ihrisku TJ, výsadba zelene.	400	rozpočet obce, ŠF EÚ, podnikateľské subjekty, úvery, iné grantové schémy	verejný, tretí sektor	stredný	obec Stretava
	Rekonštrukcia hygienických zariadení, pri futbalovom ihrisku.	350	rozpočet obce, ŠF EÚ, podnikateľské subjekty, úvery, iné grantové schémy	verejný, tretí sektor	vysoký	obec Stretava
Opatrenie 6.5.2.3		Výstavba chodníkov pre korčuliarov na protipovodňovom kanály.				
		Predpokladaný rozpočet	Zdroje financovania	Realizácia	Dopad na rozpočet	Oprávnení žiadatelia
Aktivity	Spracovanie technickej dokumentácie.	podľa potreby	rozpočet obce, ŠF EÚ	verejný sektor	nízky	obec, podnikateľské subjekty
	Výstavba trás.	podľa potreby	rozpočet obce, ŠF EÚ	verejný sektor	vysoký	obec, podnikateľské subjekty
Opatrenie 6.5.2.4		Vytváranie materiálnych a finančných podmienok na rozvoj výkonnostného a rekreačného športu v obci.				
		Predpokladaný rozpočet	Zdroje financovania	Realizácia	Dopad na rozpočet	Oprávnení žiadatelia
Aktivity	Zabezpečenie materiálno-technického a finančného vybavenia.	podľa možností	rozpočet obce, podnikateľské subjekty	verejný sektor	nízky	obec, podnikateľské subjekty
Opatrenie 6.5.2.5		Podpora organizácie športových podujatí regionálneho významu.				
		Predpokladaný rozpočet	Zdroje financovania	Realizácia	Dopad na rozpočet	Oprávnení žiadatelia
Aktivity	Zabezpečenie personálnych kapacít.	podľa možností	rozpočet obce, podnikateľské subjekty	verejný, tretí sektor	nízky	obec, podnikateľské subjekty
	Zabezpečenie materiálno-technického a finančného vybavenia.	podľa možností	rozpočet obce, podnikateľské subjekty	verejný, tretí sektor	nízky	obec, podnikateľské subjekty
Opatrenie 6.5.2.6		Podpora športových aktivít zdravotne postihnutých občanov.				
		Predpokladaný rozpočet	Zdroje financovania	Realizácia	Dopad na rozpočet	Oprávnení žiadatelia
Aktivity	Zabezpečenie materiálno-technického a finančného vybavenia.	podľa možností	rozpočet obce, podnikateľské subjekty	verejný, tretí sektor	nízky	obec, podnikateľské subjekty



Opatrenie	Podporovať talentovanú mládež.					
		Predpokladaný rozpočet	Zdroje financovania	Realizácia	Dopad na rozpočet	Oprávnení žiadatelia
Aktivity	Zabezpečenie materiálno-technického a finančného vybavenia.	podľa možností	rozpočet obce, podnikateľské subjekty	verejný, tretí sektor	nízky	obec, podnikateľské subjekty
Opatrenie	Spolupracovať s občianskymi združeniami, inými právnickými a fyzickými osobami, pôsobiace v oblasti telesnej kultúry.					
		Predpokladaný rozpočet	Zdroje financovania	Realizácia	Dopad na rozpočet	Oprávnení žiadatelia
Aktivity	Zabezpečenie personálnych kapacít.	podľa potreby	rozpočet obce	verejný, tretí sektor	nízky	obec Stretava
Opatrenie	Rozvoj mimoškolskej činnosti – športové kluby, turistika, kultúrne krúžky.					
		Predpokladaný rozpočet	Zdroje financovania	Realizácia	Dopad na rozpočet	Oprávnení žiadatelia
Aktivity	Zabezpečenie priestorového a materiálneho vybavenia.	150	rozpočet obce, podnikateľské subjekty	verejný, tretí sektor	nízky	obec Stretava
	Zabezpečenie podmienok pre rozvoj organizovaného športu v obci.	podľa potreby	rozpočet obce, podnikateľské subjekty	verejný, tretí sektor	stredný	obec Stretava
	Zriadiť futbalový krúžok.	podľa potreby	rozpočet obce, podnikateľské subjekty	verejný, tretí sektor	stredný	obec Stretava
	Zriadiť turistický krúžok.	podľa potreby	rozpočet obce, podnikateľské subjekty	verejný, tretí sektor	stredný	obec Stretava
	Zriadiť tenisový krúžok.	podľa potreby	rozpočet obce, podnikateľské subjekty	verejný, tretí sektor	stredný	obec Stretava
	Zriadiť strelecký krúžok.	podľa potreby	rozpočet obce, podnikateľské subjekty	verejný, tretí sektor	stredný	obec Stretava

Ciele a opatrenia / Termín uskutočnenia		2008	2009	2010	2011	2012	2013	2014	2015	2016	2017
<b>Cieľ 6.5.1</b>	<b>Budovanie a rozvoj školskej infraštruktúry.</b>										
Opatrenie 6.5.1.1	Rekonštrukcia budovy materskej školy – výmena sklených výplní, zateplenie budovy.										
Opatrenie 6.5.1.2	Rekonštrukcia strechy materskej školy.										
Opatrenie 6.5.1.3	Rekonštrukcia vonkajších ihrísk materskej školy a oprava oplotenia.										
Opatrenie 6.5.1.4	Rekonštrukcia sietí v škole, rekonštrukcia sociálnych zariadení.										
Opatrenie 6.5.1.5	Podpora mimoškolskej činnosti.										
Opatrenie 6.5.1.6	Výstavba detských ihrísk.										
Opatrenie 6.5.1.7	Výstavba telocvične.										
<b>Cieľ 6.5.2</b>	<b>Trvalé skvalitňovanie vyváženej ponuky výkonnostného a rekreačného športu.</b>										
Opatrenie 6.5.2.1	Výstavba športovej infraštruktúry.										
Opatrenie 6.5.2.2	Rekonštrukcia existujúcej športovej infraštruktúry v obce – rekonštrukcia futbalového ihriska a tribúny.										
Opatrenie 6.5.2.3	Výstavba chodníkov pre korčuliarov na protipovodňovom kanály.										



Opatrenie 6.5.2.4	Vytváranie materiálnych a finančných podmienok na rozvoj výkonnostného a rekreačného športu v obci.									
Opatrenie 6.5.2.5	Podpora organizácie športových podujatí regionálneho významu.									
Opatrenie 6.5.2.6	Podpora športových aktivít zdravotne postihnutých občanov.									
Opatrenie 6.5.2.7	Podporovať talentovanú mládež.									
Opatrenie 6.5.2.8	Spolupracovať s občianskymi združeniami, inými právnickými a fyzickými osobami, pôsobiacimi v oblasti telesnej kultúry.									
Opatrenie 6.5.2.9	Rozvoj mimoškolskej činnosti – športové kluby, turistika, kultúrne krúžky.									

## 8.7 KULTÚRA

Strategický zámer						
Trvalé pôsobenie na kultúrne povedomie obyvateľov širokou paletou kultúrnych aktivít organizovaných externými subjektami. Existencia dôstojných priestorov pre kultúrne aktivity je povinnosť obce. Priebežná a kreatívna propagácia podujatí má vplyv na imidž obce aj na cestovný ruch.						
Cieľ 6.6.1	Zachovanie kultúrno–historického potenciálu obce a rozvoj kultúrnych, informačných a voľnočasových aktivít v nadväznosti na rozvoj cestovného ruchu na regionálnej a miestnej úrovni.					
Opatrenie 6.6.1.1	Zriadenie multifunkčného kultúrneho zariadenia.					
		Predpokladaný rozpočet	Zdroje financovania	Realizácia	Dopad na rozpočet	Oprávnení žiadateľa
Aktivity	Vypracovanie technickej dokumentácie.	100	rozpočet obce, ŠF EÚ	verejný sektor	stredný	obec Stretava
	Výstavba infraštruktúry.	2 000	rozpočet obce, ŠF EÚ	verejný sektor	vysoký	obec Stretava
Opatrenie 6.6.1.2	Rekonštrukcia tradičnej architektúry a zriadenie stálych expozícií z pôvodného štýlu života obyvateľov regiónu.					
		Predpokladaný rozpočet	Zdroje financovania	Realizácia	Dopad na rozpočet	Oprávnení žiadateľa
Aktivity	Výber vhodných objektov.	podľa potreby	rozpočet obce	verejný sektor	nízky	obec Stretava
	Vyriešenie vlastníckych vzťahov.	podľa potreby	rozpočet obce, ŠF EÚ, MK SR	verejný sektor	stredný	obec Stretava
	Rekonštrukcia a vybavenie expozície.	podľa potreby	rozpočet obce, ŠF EÚ, MK SR	verejný sektor	stredný	obec Stretava
Opatrenie 6.6.1.3	Prepojiť obce so subjektami cestovného ruchu, agroturistiky.					
		Predpokladaný rozpočet	Zdroje financovania	Realizácia	Dopad na rozpočet	Oprávnení žiadateľa
Aktivity	Zabezpečenie personálnych kapacít.	podľa potreby	rozpočet obce	verejný, tretí, súkromný sektor	nízky	obec Stretava
Opatrenie 6.6.1.4	Budovanie remeselníckych dvorov.					
		Predpokladaný rozpočet	Zdroje financovania	Realizácia	Dopad na rozpočet	Oprávnení žiadateľa
Aktivity	Výber a rekonštrukcia vhodných budov na alokáciu remeselného dvora.	podľa potreby	rozpočet obce, ŠF EÚ	verejný, tretí, súkromný sektor	nízky	obec Stretava
	Zabezpečenie personálnych kapacít.	podľa potreby	rozpočet obce, ŠF EÚ	verejný, tretí, súkromný sektor	nízky	obec Stretava
	Materiálne zabezpečenie remeselných dvorov predmetmi s kultúrohistorickou hodnotou.	podľa potreby	rozpočet obce, ŠF EÚ	verejný, tretí, súkromný sektor	stredný	obec Stretava
Opatrenie 6.6.1.5	Vybudovanie turistických a náučných trás pre žiakov, študentov, rodiny s deťmi, priemerných aj náročných klientov s využitím kultúrno – historického, folklórneho aj prírodného bohatstva.					





		Predpokladaný rozpočet	Zdroje financovania	Realizácia	Dopad na rozpočet	Oprávnení žiadatelia
Aktivity	Zabezpečenie personálnych kapacít.	podľa potreby	rozpočet obce, ŠF EÚ	verejný sektor	nízky	obec Stretava
	Výber vhodných trás.	podľa potreby	rozpočet obce, ŠF EÚ	verejný sektor	nízky	obec Stretava
	Spracovanie technickej dokumentácie.	podľa potreby	rozpočet obce, ŠF EÚ	verejný sektor	nízky	obec Stretava
	Realizácia výstavby.	podľa potreby	rozpočet obce, ŠF EÚ	verejný sektor	stredný	obec Stretava
Opatrenie 6.6.1.6	Zachovanie a rozvoj ľudových tradícií (folklórny tanec, hudba a spev, ľudové remeslá, ľudový odev a doplnky, pôvodné bývanie a hospodárenie) a ich maximálne využitie v cestovnom ruchu a agroturistike.					
		Predpokladaný rozpočet	Zdroje financovania	Realizácia	Dopad na rozpočet	Oprávnení žiadatelia
Aktivity	Zabezpečenie priestorov, finančných a materiálnych prostriedkov.	podľa potreby	rozpočet obce	verejný sektor	stredný	obec Stretava
Opatrenie 6.6.1.7	Zriadenie pamätnej izby.					
		Predpokladaný rozpočet	Zdroje financovania	Realizácia	Dopad na rozpočet	Oprávnení žiadatelia
Aktivity	Finančné a materiálne zabezpečenie.	podľa potreby	rozpočet obce, ŠF EÚ, MK SR	verejný sektor	nízky	obec Stretava
Opatrenie 6.6.1.8	Organizovanie pravidelných kultúrnych podujatí – Deň obce, Hody, atď..					
		Predpokladaný rozpočet	Zdroje financovania	Realizácia	Dopad na rozpočet	Oprávnení žiadatelia
Aktivity	Personálne zabezpečenie.	podľa potreby	rozpočet obce, ŠF EÚ, MK SR	verejný sektor	stredný	obec Stretava
Opatrenie 6.6.1.9	Výstavba otvoreného amfiteátra.					
		Predpokladaný rozpočet	Zdroje financovania	Realizácia	Dopad na rozpočet	Oprávnení žiadatelia
Aktivity	Spracovanie technickej dokumentácie.	50	rozpočet obce, ŠF EÚ, MK SR	verejný sektor	nízky	obec Stretava
	Výstavba amfiteátra.	800	rozpočet obce, ŠF EÚ, MK SR	verejný sektor	stredný	obec Stretava
Opatrenie 6.6.1.10	Vytvorenie multimediálnej knižnice (knihy, časopisy, obrazové nosiče, zvukové nosiče).					
		Predpokladaný rozpočet	Zdroje financovania	Realizácia	Dopad na rozpočet	Oprávnení žiadatelia
Aktivity	Priestorové vybavenie.	600	rozpočet obce, ŠF EÚ, MK SR	verejný sektor	nízky	obec Stretava
	Materiálové vybavenie.	350	rozpočet obce, ŠF EÚ, MK SR	verejný sektor	stredný	obec Stretava

#### Cieľ 6.6.2 Organizačné zabezpečenie

Opatrenie 6.6.2.1 Spracovať kalendár kultúrnych podujatí na celý rok, tento priebežne aktualizovať. Rozšíriť žánrovú ponuku s orientáciou na hodnotný kultúrny prínos.

		Predpokladaný rozpočet	Zdroje financovania	Realizácia	Dopad na rozpočet	Oprávnení žiadatelia
Aktivity	Personálne a finančné zabezpečenie.	podľa potreby	rozpočet obce	verejný sektor	nízky	obec Stretava
	Spracovanie kalendár kultúrnych podujatí.	podľa potreby	rozpočet obce	verejný sektor	nízky	obec Stretava

#### Cieľ 6.6.3 Propagácia v oblasti kultúry

Opatrenie 6.6.3.1 Spracovať globálnu koncepciu „propagácie“ histórie obce v multimediálnej forme.

		Predpokladaný rozpočet	Zdroje financovania	Realizácia	Dopad na rozpočet	Oprávnení žiadatelia
Aktivity	Personálne a finančné zabezpečenie.	podľa potreby	rozpočet obce, ŠF EÚ	verejný sektor	nízky	obec Stretava
	Spracovanie koncepcie v	podľa potreby	rozpočet	verejný	nízky	obec



	multimediálnej forme.		obce, ŠF EÚ	sektor		Stretava
Opatrenie 6.6.3.2	Spracovať komplexný informačný bulletin o historickom vývoji a tradíciách obce pre školy aj subjekty cestovného ruchu.					
		<b>Predpokladaný rozpočet</b>	<b>Zdroje financovania</b>	<b>Realizácia</b>	<b>Dopad na rozpočet</b>	<b>Oprávnení žiadatelia</b>
Aktivity	Personálne a finančné zabezpečenie.	podľa potreby	rozpočet obce, ŠF EÚ	verejný sektor	nízky	obec Stretava
	Spracovanie bulletinu.	10	rozpočet obce, ŠF EÚ	verejný sektor	nízky	obec Stretava
Opatrenie 6.6.3.3	Propagácia kultúry na Internete prostredníctvom www stránky obce.					
		<b>Predpokladaný rozpočet</b>	<b>Zdroje financovania</b>	<b>Realizácia</b>	<b>Dopad na rozpočet</b>	<b>Oprávnení žiadatelia</b>
Aktivity	Finančné zabezpečenie.	10	rozpočet obce, ŠF EÚ	verejný sektor	nízky	obec Stretava
	Obsahová analýza www stránky.	5	rozpočet obce, ŠF EÚ	verejný sektor	nízky	obec Stretava
	Priebežná aktualizácia www stránky.	1	rozpočet obce	verejný sektor	nízky	obec Stretava

Ciele a opatrenia / Termín uskutočnenia		2008	2009	2010	2011	2012	2013	2014	2015	2016	2017
<b>Cieľ 6.6.1</b>	<b>Zachovanie kultúrno-historického potenciálu obce a rozvoj kultúrnych, informačných a voľnočasových aktivít v nadväznosti na rozvoj cestovného ruchu na regionálnej a miestnej úrovni.</b>										
Opatrenie 6.6.1.1	Zriadenie multifunkčného kultúrneho zariadenia.										
Opatrenie 6.6.1.2	Rekonštrukcia tradičnej architektúry a zriadenie stálych expozícií z pôvodného štýlu života obyvateľov regiónu.										
Opatrenie 6.6.1.3	Prepojiť obce so subjektami cestovného ruchu, agroturistiky.										
Opatrenie 6.6.1.4	Budovanie remeselníckych dvorov.										
Opatrenie 6.6.1.5	Vybudovanie turistických a náučných trás pre žiakov, študentov, rodiny s deťmi, priemerných aj náročných klientov s využitím kultúrno – historického, folklórneho aj prírodného bohatstva.										
Opatrenie 6.6.1.6	Zachovanie a rozvoj ľudových tradícií (folklórny tanec, hudba a spev, ľudové remeslá, ľudový odev a doplnky, pôvodné bývanie a hospodárenie) a ich maximálne využitie v cestovnom ruchu a agroturistike.										
Opatrenie 6.6.1.7	Zriadenie pamätnej izby.										
Opatrenie 6.6.1.8	Organizovanie pravidelných kultúrnych podujatí – Deň obce, Hody, atď..										
Opatrenie 6.6.1.9	Výstavba otvoreného amfiteátra.										
Opatrenie 6.6.1.10	Vytvorenie multimediálnej knižnice (knihy, časopisy, obrazové nosiče, zvukové nosiče).										
<b>Cieľ 6.6.2</b>	<b>Organizačné zabezpečenie</b>										
Opatrenie 6.6.2.1	Spracovať kalendár kultúrnych podujatí na celý rok, tento priebežne aktualizovať. Rozšíriť žánrovú ponuku s orientáciou na hodnotný kultúrny prínos.										
<b>Cieľ 6.6.3</b>	<b>Propagácia v oblasti kultúry</b>										
Opatrenie 6.6.3.1	Spracovať globálnu koncepciu „propagácie“ histórie obce v multimediálnej forme.										
Opatrenie 6.6.3.2	Spracovať komplexný informačný bulletin o historickom vývoji a tradíciách obce pre školy aj subjekty cestovného ruchu.										
Opatrenie 6.6.3.3	Propagácia kultúry na Internete prostredníctvom www stránky obce.										



## 8.8 CESTOVNÝ RUCH A PUBLIC RELATIONS

<b>Strategický zámer</b>						
Budovať goodwill obce dosiahnuť, aby sa stala strediskom cestovného ruchu v oblasti športu, kultúry a turistiky.						
<b>Cieľ 6.8.1 Účinná propagácia obce.</b>						
Opatrenie 6.8.1.1	Aktualizácia samostatnej www stránky obce.					
		<b>Predpokladaný rozpočet</b>	<b>Zdroje financovania</b>	<b>Realizácia</b>	<b>Dopad na rozpočet</b>	<b>Oprávnení žiadateľa</b>
Aktivity	Finančné zabezpečenie.	10	rozpočet obce, podnikateľské subjekty	verejný sektor	nízky	obec Stretava
	Obsahová analýza www stránky.	5	rozpočet obce, podnikateľské subjekty	verejný sektor	nízky	obec Stretava
	Priebežná aktualizácia www stránky.	1	rozpočet obce,	verejný sektor	nízky	obec Stretava
Opatrenie 6.8.1.2	Spracovať globálnu koncepciu propagácie obce multimediálnej forme.					
		<b>Predpokladaný rozpočet</b>	<b>Zdroje financovania</b>	<b>Realizácia</b>	<b>Dopad na rozpočet</b>	<b>Oprávnení žiadateľa</b>
Aktivity	Personálne a finančné zabezpečenie.	podľa potreby	rozpočet obce, ŠF EÚ, MK SR	verejný sektor	nízky	obec Stretava
	Spracovanie koncepcie v multimediálnej forme.	40	rozpočet obce, ŠF EÚ, MK SR	verejný sektor	nízky	obec Stretava
Opatrenie 6.8.1.3	Spracovať koncepciu regionálnej spolupráce s okolitými turistickými lokalitami a domácimi i zahraničnými CK.					
		<b>Predpokladaný rozpočet</b>	<b>Zdroje financovania</b>	<b>Realizácia</b>	<b>Dopad na rozpočet</b>	<b>Oprávnení žiadateľa</b>
Aktivity	Personálne a finančné zabezpečenie.	podľa potreby	rozpočet obce, ŠF EÚ, MH SR	verejný, tretí, súkromný sektor	nízky	obec, podnikateľské subjekty
	Spracovanie koncepcie regionálnej spolupráce.	30	rozpočet obce, ŠF EÚ, MH SR	verejný, tretí, súkromný sektor	nízky	obec, podnikateľské subjekty
Opatrenie 6.8.1.4	Podpora budovania informačných tabúl v obci.					
		<b>Predpokladaný rozpočet</b>	<b>Zdroje financovania</b>	<b>Realizácia</b>	<b>Dopad na rozpočet</b>	<b>Oprávnení žiadateľa</b>
Aktivity	Budovanie a inštalácia tabúl informujúcich o atraktivitách obce.	podľa potreby	rozpočet obce, ŠF EÚ, MH SR	verejný sektor	nízky	obec, podnikateľské subjekty
	Budovanie a inštalácia tabúl propagujúcich kultúrne hodnoty obce.	30	rozpočet obce, ŠF EÚ, MH SR	verejný sektor	nízky	obec, podnikateľské subjekty
<b>Cieľ 6.8.2 Rekreačno- relaxačné zázemie obce.</b>						
Opatrenie 6.8.2.1	Vybudovanie oddychovej zóny obce.					
		<b>Predpokladaný rozpočet</b>	<b>Zdroje financovania</b>	<b>Realizácia</b>	<b>Dopad na rozpočet</b>	<b>Oprávnení žiadateľa</b>
Aktivity	Spracovanie technickej dokumentácie.	podľa potreby	rozpočet obce, ŠF EÚ	verejný sektor	nízky	obec Stretava
	Vybudovanie zóny.	podľa potreby	rozpočet obce, ŠF EÚ	verejný sektor	stredný	obec Stretava
Opatrenie 6.8.2.2	Podpora vytvárania nových atraktivít v obci.					
		<b>Predpokladaný rozpočet</b>	<b>Zdroje financovania</b>	<b>Realizácia</b>	<b>Dopad na rozpočet</b>	<b>Oprávnení žiadateľa</b>
Aktivity	Spracovanie technickej dokumentácie.	podľa potreby	rozpočet obce, ŠF EÚ, podnikateľské subjekty, úvery, iné	verejný sektor	nízky	obec Stretava



			grantové schémy			
	Výstavba viacúčelových športových ihrísk.	7 000	rozpočet obce, ŠF EÚ, podnikateľské subjekty, úvery, iné grantové schémy	verejný sektor	veľký	obec Stretava
Opatrenie 6.8.2.3	Podpora budovania nových a modernizácia existujúcich zariadení cestovného ruchu.					
		<b>Predpokladaný rozpočet</b>	<b>Zdroje financovania</b>	<b>Realizácia</b>	<b>Dopad na rozpočet</b>	<b>Oprávnení žiadatelia</b>
Aktivity	Výstavba prírodného kúpaliska.	10 000	rozpočet obce, ŠF EÚ, podnikateľské subjekty, úvery, iné grantové schémy	verejný sektor, súkromný sektor	veľký	obec Stretava
	Vybudovanie Areálu zdravia (vodná nádrž, detský bazén, volejbalové ihrisko, detské ihriská, pieskoviská, kryté ohniská) s využitím aj pre zimnú sezónu.	40 000	rozpočet obce, ŠF EÚ, podnikateľské subjekty, úvery, iné grantové schémy	verejný sektor, súkromný sektor	veľký	obec Stretava

Ciele a opatrenia / Termín uskutočnenia		2008	2009	2010	2011	2012	2013	2014	2015	2016	2017
<b>Cieľ 6.8.1</b>	<b>Účinná propagácia obce.</b>										
Opatrenie 6.8.1.1	Aktualizácia samostatnej www stránky obce.										
Opatrenie 6.8.1.2	Spracovať globálnu koncepciu propagácie obce v multimediálnej forme.										
Opatrenie 6.8.1.3	Spracovať koncepciu regionálnej spolupráce s okolitými turistickými lokalitami a domácimi i zahraničnými CK.										
Opatrenie 6.8.1.4	Podpora budovania informačných tabúl v obci.										
<b>Cieľ 6.8.2</b>	<b>Rekreačno- relaxačné zázemie obce.</b>										
Opatrenie 6.8.2.1	Vybudovanie oddychovej zóny obce.										
Opatrenie 6.8.2.2	Podpora vytvárania nových atraktivít v obci.										
Opatrenie 6.8.2.3	Podpora budovania nových a modernizácia existujúcich zariadení cestovného ruchu.										

## 9 FINANČNÝ PLÁN PROGRAMU

Jednou z kľúčových otázok pre realizáciu programu rozvoja je schopnosť obce v priebehu jeho realizácie zaistiť zdroje potrebné na jeho financovanie. Tieto zdroje vznikajú vo viacerých sférach – v súkromnom sektore, verejnej správe, ide tiež o zdroje zahraničné, najmä o prostriedky Európskej únie. Dôležitým zdrojom budú, po dokončení reformy verejnej správy a uskutočnení daňovej reformy, vlastné prostriedky. V dôsledku neexistencie nevyhnutných podkladových údajov pre stanovenie finančného rámca, v ktorom by sa mal program rozvoja v strednodobom horizonte pohybovať, je výška prostriedkov potrebná na realizáciu jednotlivých opatrení a aktivít stanovená len orientačne. Táto časť sa bude konkretizovaná v závislosti od reálneho čerpania finančných príspevkov zo štrukturálnych fondov, možností obecného rozpočtu atď..

Vychádzajúc z vyššie zadefinovaných cieľov, priorít a opatrení a na základe auditu pripravovaných projektových zámerov v réžii samosprávy, podnikateľskej sféry či neziskových a iných organizácií bol vypracovaný plán realizácie programu. Definuje, z akých prostriedkov by sa mali tieto zámery realizovať, kto by mal byť žiadateľ, určuje predpokladané časové rámce.



## 9.1 HOSPODÁRSTVO A VEDECKO-TECHNICKÝ ROZVOJ

Predpokladaná štruktúra finančných zdrojov (tis. Sk)									
Ciele	Oprávnené náklady spolu	Verejné zdroje						Súkromné zdroje	EIB
		Verejné zdroje spolu	Fond EÚ	Národné verejné zdroje					
				Národné verejné zdroje spolu	Štátny rozpočet	Regionálne zdroje	Miestne zdroje		
	A=B+H+CH	B=C+D	C	D=E+F+G	E	F	G	H	CH
Cieľ 6.1.1	Podpora malého a stredného podnikania zo strany obce								
Opatrenie 6.1.1.4	1 250	1 250	0	1 250	0	0	1 250	0	0
Opatrenie 6.1.1.5	600	600	0	600	0	0	600	0	0
Cieľ 6.1.3	Podpora inovačných aktivít v podnikoch.								
Opatrenie 6.1.3.2	90 400	45 200	33 900	11 300	11 300	0	0	45 200	0
Cieľ 6.1.4	Zvýšenie energetickej efektívnosti na strane výroby aj spotreby a zavádzanie progresívnych technológií v energetike.								
Opatrenie 6.1.4.1	20 000	10 000	7 500	2 500	2 500	0	0	10 000	0
Opatrenie 6.1.4.2	25 300	12 650	9 488	3 163	3 163	0	0	12 650	0
Cieľ 6.1.5	Podporiť podnikateľské aktivity v cestovnom ruchu.								
Opatrenie 6.1.5.1	7 000	7 000	5 250	1 750	1 400	0	350	0	0
Opatrenie 6.1.5.2	50 000	50 000	37 500	12 500	10 000	0	2 500	0	0
Cieľ 6.1.6	Podpora inovácií a technologických transferov.								
Opatrenie 6.1.6.1	15 100	7 550	5 663	1 888	1 888	0	0	7 550	0
Opatrenie 6.1.6.2	15 080	7 540	5 655	1 885	1 885	0	0	7 540	0
Cieľ 6.1.7	Podpora spoločných služieb pre podnikateľov.								
Opatrenie 6.1.7.1	1 500	1 500	1 125	375	300	0	75	0	0
Opatrenie 6.1.7.2	130 000	130 000	97 500	32 500	26 000	0	6 500	0	0
Opatrenie 6.1.7.3	35 250	35 250	26 438	8 813	7 050	0	1 763	0	0
Opatrenie 6.1.7.4	1 350	1 350	1 013	338	270	0	68	0	0
Spolu	392 830	309 890	231 030	78 860	65 755	0	13 105	82 940	0

Časový horizont čerpania zdrojov									
Rok	Oprávnené náklady spolu	Verejné zdroje						Súkromné zdroje	EIB
		Verejné zdroje spolu	Fond EÚ	Národné verejné zdroje					
				Národné verejné zdroje spolu	Štátny rozpočet	Regionálne zdroje	Miestne zdroje		
	A=B+H+CH	B=C+D	C	D=E+F+G	E	F	G	H	CH
2008	9295	5523	4142	1381	1293	0	88	3773	0
2009	27445	21173	15645	5528	4486	0	1042	6273	0
2010	56895	36160	26773	9387	8176	0	1211	20735	0
2011	98208	77473	57758	19715	16439	0	3276	20735	0
2012	88913	71950	53616	18334	15146	0	3189	16963	0
2013	70763	56300	42113	14188	11953	0	2234	14463	0
2014	41313	41313	30984	10328	8263	0	2066	0	0
2015	0	0	0	0	0	0	0	0	0
2016	0	0	0	0	0	0	0	0	0



<b>2017</b>	0	0	0	0	0	0	0	0	0
<b>Spolu</b>	392830	309890	231030	78860	65755	0	13105	82940	0

Finančné tabuľky prezentujú podiel spolufinancovania verejného a súkromného sektora v rámci jednotlivých opatrení.

#### Inovácie a technologické transfery

##### Finančná tabuľka pre súkromný sektor:

Celkom VZ + SZ	verejné zdroje (VZ)	súkromné zdroje (SZ)
	<i>Celkom SR + EÚ</i>	
100%	50%	50%

##### Podpora spoločných služieb pre podnikateľov

##### Finančná tabuľka pre verejný sektor:

Celkom VZ + VS	verejné zdroje (VZ)	verejný sektor (VS)
	<i>Celkom SR + EÚ</i>	
100%	95 %	5%

##### Podpora inovačných aktivít v podnikoch

##### Finančná tabuľka:

Celkom VZ + SZ	verejné zdroje (VZ)	súkromné zdroje (SZ)
	<i>Celkom SR + EÚ</i>	
100%	65%	35%

##### Zvyšovanie energetickej efektívnosti na strane výroby aj spotreby a zavádzanie progresívnych technológií v energetike

##### Finančná tabuľka pre súkromný sektor :

Celkom VZ + SZ	verejné zdroje (VZ)	súkromné zdroje (SZ)
	<i>Celkom SR + EÚ</i>	
100%	50%	50%

##### Podpora podnikateľských aktivít v cestovnom ruchu

##### Finančná tabuľka pre investície realizované súkromným sektorom

Celkom VZ + SZ	verejné zdroje (VZ)	súkromné zdroje (SZ)
	<i>Celkom SR + EÚ</i>	
100%	50%	50%

Predpokladané zdroje čerpania z fondov EÚ - Operačný program KONKURENCIESCHOPNOSŤ A HOSPODÁRSKY RAST		
Prioritné osi programu	Opatrenia	Fond
1 Podpora konkurencieschopnosti podnikov a služieb najmä prostredníctvom inovácií	1.1 Inovácie a technologické transfery	ERDF
	1.2 Podpora spoločných služieb a infraštruktúry pre podnikateľov	
	1.3 Podpora inovačných aktivít v podnikoch	
	1.4 Zvyšovanie energetickej efektívnosti na strane výroby aj spotreby a zavádzanie progresívnych technológií v energetike	
	1.5 Podpora podnikateľských aktivít v cestovnom ruchu	
	1.6 Podpora tvorby pracovných miest prostredníctvom rozvoja podnikania	
	1.7 Podpora druhospracovateľského potravinárskeho priemyslu	
2 Technická pomoc		ERDF

Predpokladané zdroje čerpania z fondov EÚ - REGIONÁLNY operačný program		
Prioritné osi programu	Opatrenia	Fond
1 Infraštruktúra vzdelávania	1.1 Rekonštrukcia, rozširovanie a modernizácia existujúcich vzdelávacích zariadení s cieľom zlepšenia podmienok vzdelávacieho procesu (materské, základné a stredné školy)	ERDF





2 Infraštruktúra sociálnych služieb a sociálnoprávnej ochrany a sociálnej kurately	2.1 Budovanie nových zariadení sociálnych služieb a sociálnoprávnej ochrany a sociálnej kurately a obstaranie ich vnútorného zariadenia	ERDF
	2.2 Rekonštrukcia, rozširovanie a modernizácia existujúcich zariadení sociálnych služieb a sociálnoprávnej ochrany a sociálnej kurately s cieľom zvýšenia kvality nimi poskytovaných služieb	
3 Infraštruktúra pamäťových a fondových inštitúcií na regionálnej a miestnej úrovni a revitalizácia pamiatkového fondu	3.1. Modernizácia regionálnej a miestnej infraštruktúry pamäťových a fondových inštitúcií	ERDF
	3.2 Revitalizácia a hospodárske využitie pamiatkových objektov v území	
4 Podpora konkurencieschopnosti a inovatívnej kapacity regiónov	4.1 Modernizácia a budovanie regionálnych komunikácií zaisťujúcich dopravnú obslužnosť regiónu	ERDF
	4.2 Regenerácia sídiel	
5 Infraštruktúra cestovného ruchu	5.1 Podpora a obnova infraštruktúry cestovného ruchu	ERDF
6 Infraštruktúra nekomerčných záchranných služieb	6.1 Rekonštrukcia, rozširovanie a opravy stavebného fondu nekomerčných záchranných služieb a modernizácia ich vnútorného vybavenia	ERDF
7 Technická pomoc		ERDF

## 9.2 TECHNICKÁ INFRAŠTRUKTÚRA

Predpokladaná štruktúra finančných zdrojov (tis. Sk)									
Ciele	Oprávnené náklady spolu	Verejné zdroje						Súkromné zdroje	EIB
		Verejné zdroje spolu	Fond EÚ	Národné verejné zdroje					
				Národné verejné zdroje spolu	Štátny rozpočet	Regionálne zdroje	Miestne zdroje		
	A=B+H+CH	B=C+D	C	D=E+F+G	E	F	G	H	CH
Cieľ 6.2.1 Rozvoj dopravnej infraštruktúry									
Opatrenie 6.2.1.1	15 200	15 200	11 400	3 800	3 040	0	760	0	0
Opatrenie 6.2.1.2	12 200	12 200	9 150	3 050	2 440	0	610	0	0
Opatrenie 6.2.1.3	120	120	90	30	24	0	6	0	0
Opatrenie 6.2.1.4	360	360	270	90	72	0	18	0	0
Opatrenie 6.2.1.5	360	360	270	90	72	0	18	0	0
Opatrenie 6.2.1.6	130	130	98	33	26	0	7	0	0
Opatrenie 6.2.1.7	3 570	3 570	2 678	893	714	0	179	0	0
Cieľ 6.2.2 Rozvoj občianskej infraštruktúry									
Opatrenie 6.2.2.1	15 300	15 300	0	15 300	0	0	15 300	0	0
Opatrenie 6.2.2.2	710	710	533	178	142	0	36	0	0
Opatrenie 6.2.2.3	1 100	1 100	825	275	220	0	55	0	0
Opatrenie 6.2.2.4	20 100	20 100	15 075	5 025	4 020	0	1 005	0	0
Opatrenie 6.2.2.5	2 500	2 500	1 875	625	500	0	125	0	0
Opatrenie 6.2.2.6	1 000	1 000	750	250	200	0	50	0	0
Opatrenie 6.2.2.9	200	200	150	50	40	0	10	0	0
Opatrenie 6.2.2.10	390	390	293	98	78	0	20	0	0
Opatrenie	340	340	255	85	68	0	17	0	0



6.2.2.11									
Opatrenie 6.2.2.12	260	260	195	65	52	0	13	0	0
Opatrenie 6.2.2.13	530	530	398	133	106	0	27	0	0
Opatrenie 6.2.2.14	1 600	1 600	1 200	400	320	0	80	0	0
<b>Spolu</b>	<b>75 970</b>	<b>75 970</b>	<b>45 503</b>	<b>30 468</b>	<b>12 134</b>	<b>0</b>	<b>18 334</b>	<b>0</b>	<b>0</b>

Časový horizont čerpania zdrojov									
Rok	Oprávnené náklady spolu	Verejné zdroje						Súkromné zdroje	EIB
		Verejné zdroje spolu	Fond EÚ	Národné verejné zdroje					
	Národné verejné zdroje spolu			Štátny rozpočet	Regionálne zdroje	Miestne zdroje			
	A=B+H+CH	B=C+D	C	D=E+F+G	E	F	G	H	CH
2008	8465	8465	3480	4985	928	0	4057	0	0
2009	9480	9480	4241	5239	1131	0	4108	0	0
2010	18743	18743	11188	7554	2984	0	4571	0	0
2011	18743	18743	11188	7554	2984	0	4571	0	0
2012	10278	10278	7708	2569	2056	0	514	0	0
2013	9513	9513	7134	2378	1903	0	476	0	0
2014	250	250	188	63	50	0	13	0	0
2015	250	250	188	63	50	0	13	0	0
2016	250	250	188	63	50	0	13	0	0
2017	0	0	0	0	0	0	0	0	0
Spolu	75970	75970	45503	30468	12134	0	18334	0	0

Finančné tabuľky prezentujú podiel spolufinancovania verejného a súkromného sektora v rámci jednotlivých opatrení

**Finančná tabuľka pre verejný sektor:**

Celkom VZ + VS	verejné zdroje (VZ)	verejný sektor (VS)
	Celkom SR + EÚ	
100%	95 %	5%

Predpokladané zdroje čerpania z fondov EÚ - Operačný program INFORMATIZÁCIA SPOLOČNOSTI	
Prioritné osi programu	Fond
1 Efektívna elektronizácia verejnej správy a rozvoj elektronických služieb vrátane informatizácie zdravotníctva	ERDF
2 Rozvoj pamäťových a fondových inštitúcií a obnova ich národnej infraštruktúry	ERDF
3 Zvýšenie prístupnosti k širokopásmovému internetu	ERDF
4 Technická pomoc	ERDF

Predpokladané zdroje čerpania z fondov EÚ - Operačný program DOPRAVA		
Prioritné osi programu	Hlavné aktivity v rámci prioritnej osi (opatrenia)	Fond
1 Modernizácia a rozvoj železničnej infraštruktúry	1.1 Modernizácia a rozvoj železničných tratí (TEN -T + ostatné)	KF
2 Rozvoj cestnej infraštruktúry (TEN -T)	2.1 Výstavba diaľnic (TEN -T)	KF
3 Modernizácia a rozvoj infraštruktúry intermodálnej prepravy	3.1 Výstavba základnej siete verejných terminálov intermodálnej prepravy	KF
5 Modernizácia a rozvoj cestnej infraštruktúry (rýchlostné cesty a cesty I. triedy)	5.1 Výstavba rýchlostných komunikácií	ERDF
	5.2 Modernizácia a výstavba ciest I. triedy	ERDF
6 Rozvoj verejnej osobnej dopravy	6.1 Rozvoj železničnej a autobusovej verejnej osobnej dopravy	ERDF



7 Technická pomoc	KF
-------------------	----

Predpokladané zdroje čerpania z fondov EÚ - REGIONÁLNY operačný program		
Prioritné osi programu	Opatrenia	Fond
1 Infraštruktúra vzdelávania	1.1 Rekonštrukcia, rozširovanie a modernizácia existujúcich vzdelávacích zariadení s cieľom zlepšenia podmienok vzdelávacieho procesu (materské, základné a stredné školy)	ERDF
2 Infraštruktúra sociálnych služieb a sociálnoprávnej ochrany a sociálnej kurately	2.1 Budovanie nových zariadení sociálnych služieb a sociálnoprávnej ochrany a sociálnej kurately a obstaranie ich vnútorného zariadenia	ERDF
	2.2 Rekonštrukcia, rozširovanie a modernizácia existujúcich zariadení sociálnych služieb a sociálnoprávnej ochrany a sociálnej kurately s cieľom zvýšenia kvality nimi poskytovaných služieb	
3 Infraštruktúra pamäťových a fondových inštitúcií na regionálnej a miestnej úrovni a revitalizácia pamiatkového fondu	3.1. Modernizácia regionálnej a miestnej infraštruktúry pamäťových a fondových inštitúcií	ERDF
	3.2 Revitalizácia a hospodárske využitie pamiatkových objektov v území	
4 Podpora konkurencieschopnosti a inovatívnej kapacity regiónov	4.1 Modernizácia a budovanie regionálnych komunikácií zaisťujúcich dopravnú obslužnosť regiónu	ERDF
	4.2 Regenerácia sídiel	
5 Infraštruktúra cestovného ruchu	5.1 Podpora a obnova infraštruktúry cestovného ruchu	ERDF
6 Infraštruktúra nekomerčných záchranných služieb	6.1 Rekonštrukcia, rozširovanie a opravy stavebného fondu nekomerčných záchranných služieb a modernizácia ich vnútorného vybavenia	ERDF
7 Technická pomoc		ERDF

### 9.3 ŽIVOTNÉ PROSTREDIE

Predpokladaná štruktúra finančných zdrojov (tis. Sk)									
Ciele	Oprávnené náklady spolu	Verejné zdroje						Súkromné zdroje	EIB
		Verejné zdroje spolu	Fond EÚ	Národné verejné zdroje					
				Národné verejné zdroje spolu	Štátny rozpočet	Regionálne zdroje	Miestne zdroje		
A=B+H+CH	B=C+D	C	D=E+F+G	E	F	G	H	CH	
Cieľ 6.3.1 Nakladanie s komunálnym a drobným stavebným odpadom									
Opatrenie 6.3.2.4	2 100	2 100	1 575	525	420	0	105	0	0
Opatrenie 6.3.2.6	1 580	1 580	1 185	395	316	0	79	0	0
Cieľ 6.3.3 Ochrana a racionálne využívanie vôd, ochrana pred povodňami.									
Opatrenie 6.3.3.1	20 000	20 000	15 000	5 000	4 000	0	1 000	0	0
Opatrenie 6.3.3.3	31 000	31 000	23 250	7 750	6 200	0	1 550	0	0
Opatrenie 6.3.3.4	9 100	9 100	6 825	2 275	1 820	0	455	0	0
Opatrenie 6.3.3.5	7 150	7 150	5 363	1 788	1 430	0	358	0	0
Opatrenie 6.3.3.6	22 000	22 000	16 500	5 500	4 400	0	1 100	0	0
Spolu	92 930	92 930	69 698	23 233	18 586	0	4 647	0	0

Časový horizont čerpania zdrojov									
Rok	Oprávnené náklady spolu	Verejné zdroje						Súkromné zdroje	EIB
		Verejné zdroje spolu	Fond EÚ	Národné verejné zdroje					
				Národné verejné zdroje	Štátny rozpočet	Regionálne zdroje	Miestne zdroje		



				spolu					
	A=B+H+CH	B=C+D	C	D=E+F+G	E	F	G	H	CH
2008	9083	9083	6812	2271	1817	0	454	0	0
2009	14583	14583	10937	3646	2917	0	729	0	0
2010	14583	14583	10937	3646	2917	0	729	0	0
2011	16858	16858	12643	4214	3372	0	843	0	0
2012	14150	14150	10613	3538	2830	0	708	0	0
2013	8650	8650	6488	2163	1730	0	433	0	0
2014	8650	8650	6488	2163	1730	0	433	0	0
2015	6375	6375	4781	1594	1275	0	319	0	0
2016	0	0	0	0	0	0	0	0	0
2017	0	0	0	0	0	0	0	0	0
Spolu	92930	92930	69698	23233	18586	0	4647	0	0

Finančné tabuľky prezentujú podiel spolufinancovania verejného a súkromného sektora v rámci jednotlivých opatrení.

**Finančná tabuľka pre verejný sektor:**

Celkom VZ + VS	verejné zdroje (VZ)	verejný sektor (VS)
	Celkom SR + EÚ	
100%	95 %	5%

Predpokladané zdroje čerpania z fondov EÚ - Operačný program ŽIVOTNÉ PROSTREDIE		
Prioritné osi programu	Opatrenia	Fond
1 Integrovaná ochrana, racionálne využívanie vôd a protipovodňová ochrana	1.1 Zásobovanie obyvateľstva pitnou vodou	ERDF/KF
	1.2 Odvádzanie a čistenie komunálnych odpadových vôd	
	1.3 Zabezpečenie komplexnej ochrany územia SR pred povodňami	
	1.4 Sledovanie a hodnotenie stavu povrchových vôd a podzemných vôd	
2 Ochrana ovzdušia, ozónovej vrstvy a minimalizácia nepriaznivých vplyvov klimatických zmien vrátane podpory obnoviteľných zdrojov energie	2.1 Ochrana ovzdušia	ERDF/KF
	2.2 Minimalizácia nepriaznivých vplyvov klimatických zmien vrátane podpory obnoviteľných zdrojov energie	
	2.3 Ochrana ozónovej vrstvy Zeme	
3 Odpadové hospodárstvo	3.1 Podpora technológií minimalizujúcich vznik odpadov pri výrobe	ERDF/KF
	3.2 Podpora aktivít v oblasti separovaného zberu	
	3.3 Podpora aktivít na zhodnocovanie odpadov	
	3.4 Nakladanie s vybranými druhmi nebezpečných odpadov	
	3.5 Odstraňovanie environmentálnych záťaží a uzatváranie a rekultivácia skládok odpadov	
4 Ochrana a regenerácia prírodného prostredia a krajiny	4.1 Programy starostlivosti o chránené územia vrátane území NATURA 2000 a programy záchrany pre kriticky ohrozené rastliny a živočíchy vrátane monitoringu druhov a biotopov	ERDF
	4.2 Infraštruktúra ochrany prírody a krajiny	
	4.3 Informačné a propagačné aktivity	
5 Technická pomoc		KF



## 9.4 INFORMATIZÁCIA OBCE

Predpokladaná štruktúra finančných zdrojov (tis. Sk)									
Ciele	Oprávnené náklady spolu	Verejné zdroje						Súkromné zdroje	EIB
		Verejné zdroje spolu	Fond EÚ	Národné verejné zdroje					
				Národné verejné zdroje spolu	Štátny rozpočet	Regionálne zdroje	Miestne zdroje		
	A=B+H+CH	B=C+D	C	D=E+F+G	E	F	G	H	CH
Ciel' 6.5.1	Budovanie a rozvoj informačnej infraštruktúry.								
Opatrenie 6.5.1.1	450	450	338	113	90	0	23	0	0
Opatrenie 6.5.1.2	320	320	240	80	64	0	16	0	0
Opatrenie 6.5.1.3	200	200	150	50	40	0	10	0	0
Spolu	970	970	728	243	194	0	49	0	0

Časový horizont čerpania zdrojov									
Rok	Oprávnené náklady spolu	Verejné zdroje						Súkromné zdroje	EIB
		Verejné zdroje spolu	Fond EÚ	Národné verejné zdroje					
				Národné verejné zdroje spolu	Štátny rozpočet	Regionálne zdroje	Miestne zdroje		
	A=B+H+CH	B=C+D	C	D=E+F+G	E	F	G	H	CH
2008	243	243	182	61	49	0	12	0	0
2009	243	243	182	61	49	0	12	0	0
2010	243	243	182	61	49	0	12	0	0
2011	243	243	182	61	49	0	12	0	0
2012	0	0	0	0	0	0	0	0	0
2013	0	0	0	0	0	0	0	0	0
2014	0	0	0	0	0	0	0	0	0
2015	0	0	0	0	0	0	0	0	0
2016	0	0	0	0	0	0	0	0	0
2017	0	0	0	0	0	0	0	0	0
Spolu	970	970	728	243	194	0	49	0	0

Finančné tabuľky prezentujú podiel spolufinancovania verejného a súkromného sektora v rámci jednotlivých opatrení.

### Finančná tabuľka pre verejný sektor:

Celkom VZ + VS	verejné zdroje (VZ)	verejný sektor (VS)
	Celkom SR + EÚ	
100%	95 %	5%

## 9.5 SOCIÁLNA OBLASŤ A ZDRAVOTNÍCTVO

Predpokladaná štruktúra finančných zdrojov (tis. Sk)									
Ciele	Oprávnené náklady spolu	Verejné zdroje						Súkromné zdroje	EIB
		Verejné zdroje spolu	Fond EÚ	Národné verejné zdroje					
				Národné verejné zdroje spolu	Štátny rozpočet	Regionálne zdroje	Miestne zdroje		
	A=B+H+CH	B=C+D	C	D=E+F+G	E	F	G	H	CH
Ciel' 6.4.1	Doplniť chýbajúcu infraštruktúru sociálnych zariadení v obci a zvýšiť ich kvalitu.								
Opatrenie 6.4.1.1	10 150	10 150	7 613	2 538	2 030	0	508	0	0
Opatrenie 6.4.1.2	5 100	5 100	3 825	1 275	1 020	0	255	0	0



Opatrenie 6.4.1.3	0	0	0	0	0	0	0	0	0
Opatrenie 6.4.1.4	1 570	1 570	1 178	393	314	0	79	0	0
Opatrenie 6.4.1.5	810	810	608	203	162	0	41	0	0
Opatrenie 6.4.1.6	350	350	263	88	70	0	18	0	0
<b>Spolu</b>	17 980	17 980	13 485	4 495	3 596	0	899	0	0

Časový horizont čerpania zdrojov									
Rok	Oprávnené náklady spolu	Verejné zdroje						Súkromné zdroje	EIB
		Verejné zdroje spolu	Fond EÚ	Národné verejné zdroje					
	Národné verejné zdroje spolu			Štátny rozpočet	Regionálne zdroje	Miestne zdroje			
	A=B+H+CH	B=C+D	C	D=E+F+G	E	F	G	H	CH
2008	4495	4495	3371	1124	899	0	225	0	0
2009	4495	4495	3371	1124	899	0	225	0	0
2010	4495	4495	3371	1124	899	0	225	0	0
2011	4495	4495	3371	1124	899	0	225	0	0
2012	0	0	0	0	0	0	0	0	0
2013	0	0	0	0	0	0	0	0	0
2014	0	0	0	0	0	0	0	0	0
2015	0	0	0	0	0	0	0	0	0
2016	0	0	0	0	0	0	0	0	0
2017	0	0	0	0	0	0	0	0	0
Spolu	17980	17980	13485	4495	3596	0	899	0	0

Finančné tabuľky prezentujú podiel spolufinancovania verejného a súkromného sektora v rámci jednotlivých opatrení.

**Finančná tabuľka pre verejný sektor:**

Celkom VZ + VS	verejné zdroje (VZ)	verejný sektor (VS)
	Celkom SR + EÚ	
100%	95 %	5%

Predpokladané zdroje čerpania z fondov EÚ - REGIONÁLNY operačný program		
Prioritné osi programu	Opatrenia	Fond
1 Infraštruktúra vzdelávania	1.1 Rekonštrukcia, rozširovanie a modernizácia existujúcich vzdelávacích zariadení s cieľom zlepšenia podmienok vzdelávacieho procesu (materské, základné a stredné školy)	ERDF
2 Infraštruktúra sociálnych služieb a sociálnoprávnej ochrany a sociálnej kurately	2.1 Budovanie nových zariadení sociálnych služieb a sociálnoprávnej ochrany a sociálnej kurately a obstaranie ich vnútorného zariadenia	ERDF
	2.2 Rekonštrukcia, rozširovanie a modernizácia existujúcich zariadení sociálnych služieb a sociálnoprávnej ochrany a sociálnej kurately s cieľom zvýšenia kvality nimi poskytovaných služieb	
3 Infraštruktúra pamäťových a fondových inštitúcií na regionálnej a miestnej úrovni a revitalizácia pamiatkového fondu	3.1. Modernizácia regionálnej a miestnej infraštruktúry pamäťových a fondových inštitúcií	ERDF
	3.2 Revitalizácia a hospodárske využitie pamiatkových objektov v území	
4 Podpora konkurencieschopnosti a inovatívnej kapacity regiónov	4.1 Modernizácia a budovanie regionálnych komunikácií zaisťujúcich dopravnú obslužnosť regiónu	ERDF
	4.2 Regenerácia sídiel	
5 Infraštruktúra cestovného ruchu	5.1 Podpora a obnova infraštruktúry cestovného ruchu	ERDF





6 Infraštruktúra nekomerčných záchranných služieb	6.1 Rekonštrukcia, rozširovanie a opravy stavebného fondu nekomerčných záchranných služieb a modernizácia ich vnútorného vybavenia	ERDF
7 Technická pomoc		ERDF

Predpokladané zdroje čerpania z fondov EÚ - Operačný program ZAMESTNANOSŤ A SOCIÁLNA INKLÚZIA		
Prioritné osi programu	Opatrenia	Fond
1 Podpora rastu zamestnanosti a sociálnej inklúzie	1.1 Podpora programov v oblasti podpory zamestnanosti a riešenia nezamestnanosti a dlhodobej nezamestnanosti	ESF
	1.2 Podpora sociálnej inklúzie prostredníctvom rozvoja sociálnych služieb a opatrení sociálnoprávnej ochrany a sociálnej kurately a zdravotníckych služieb s osobitným zreteľom na marginalizované rómske komunity	
	1.3 Podpora vytvárania rovnosti príležitostí v prístupe na trh práce a podpora integrácie znevýhodnených skupín na trh práce s osobitným zreteľom na marginalizované rómske komunity	
	1.4 Podpora zosúladenia rodinného a pracovného života a starostlivosti o malé deti	
	1.5 Budovanie kapacít a zlepšenie kvality verejnej správy a mimovládnych neziskových organizácií	
3 Technická pomoc		ESF

Predpokladané zdroje čerpania z fondov EÚ - Operačný program ZDRAVOTNÍCTVO		
Prioritné osi programu	Opatrenia	Fond
1 Modernizácia zdravotníctva	1.1 Reštrukturalizácia, rozširovanie a modernizácia zdravotníckych zariadení	ERDF
	1.2 Informovanosť občanov	
	1.3 Zvýšenie informatizácie zdravotníctva	
2 Technická pomoc		ERDF

## 9.5 ŠKOLSTVO A ŠPORT

Predpokladaná štruktúra finančných zdrojov (tis. Sk)									
Ciele	Oprávnené náklady spolu	Verejné zdroje						Súkromné zdroje	EIB
		Verejné zdroje spolu	Fond EÚ	Národné verejné zdroje					
				Národné verejné zdroje spolu	Štátny rozpočet	Regionálne zdroje	Miestne zdroje		
	A=B+H+CH	B=C+D	C	D=E+F+G	E	F	G	H	CH
Cieľ 6.5.1	Budovanie a rozvoj školskej infraštruktúry.								
Opatrenie 6.5.1.1	1 500	1 500	1 125	375	300	0	75	0	0
Opatrenie 6.5.1.2	600	600	450	150	120	0	30	0	0
Opatrenie 6.5.1.3	350	350	263	88	70	0	18	0	0
Opatrenie 6.5.1.4	550	550	413	138	110	0	28	0	0
Opatrenie 6.5.1.5	1 050	1 050	788	263	210	0	53	0	0
Opatrenie 6.5.1.6	720	720	540	180	144	0	36	0	0
Opatrenie 6.5.1.7	15 250	15 250	11 438	3 813	3 050	0	763	0	0
Cieľ 6.5.2	Trvalé skvalitňovanie vyváženej ponuky výkonnostného a rekreačného športu.								
Opatrenie 6.5.2.1	9 500	9 500	7 125	2 375	1 900	0	475	0	0
Opatrenie 6.5.2.2	1 230	1 230	0	1 230	0	0	1 230	0	0



Opatrenie 6.5.2.9	150	150	0	150	0	0	150	0	0
<b>Spolu</b>	30 900	30 900	22 140	8 760	5 904	0	2 856	0	0

Časový horizont čerpania zdrojov									
Rok	Oprávnené náklady spolu	Verejné zdroje						Súkromné zdroje	EIB
		Verejné zdroje spolu	Fond EÚ	Národné verejné zdroje					
				Národné verejné zdroje spolu	Štátny rozpočet	Regionálne zdroje	Miestne zdroje		
	A=B+H+CH	B=C+D	C	D=E+F+G	E	F	G	H	CH
2008	3328	3328	2254	1074	601	0	473	0	0
2009	7365	7365	5282	2083	1409	0	675	0	0
2010	7545	7545	5417	2128	1445	0	684	0	0
2011	7545	7545	5417	2128	1445	0	684	0	0
2012	4338	4338	3242	1096	865	0	231	0	0
2013	300	300	214	86	57	0	29	0	0
2014	120	120	79	41	21	0	20	0	0
2015	120	120	79	41	21	0	20	0	0
2016	120	120	79	41	21	0	20	0	0
2017	120	120	79	41	21	0	20	0	0
Spolu	30900	30900	22140	8760	5904	0	2856	0	0

Finančné tabuľky prezentujú podiel spolufinancovania verejného a súkromného sektora v rámci jednotlivých opatrení.

**Finančná tabuľka pre verejný sektor:**

Celkom VZ + VS	verejné zdroje (VZ)	verejný sektor (VS)
	Celkom SR + EÚ	
100%	95 %	5 %

**Finančná tabuľka pre verejný sektor:**

Celkom VZ + VS	verejné zdroje (VZ)	verejný sektor (VS)
	Celkom SR + EÚ	
100%	0 %	100 %

Predpokladané zdroje čerpania z fondov EÚ - Operačný program VZDELÁVANIE		
Prioritné osi programu	Opatrenia	Fond
1 Moderné vzdelávanie pre znalostnú spoločnosť	1.1 Premena tradičnej školy na modernú	ESF
	1.2 Vysoké školy a výskum a vývoj ako motory rozvoja znalostnej spoločnosti	
	1.3 Celoživotné vzdelávanie pre všetkých ako základný princíp znalostnej spoločnosti	
	1.4 Zvyšovanie vzdelanostnej úrovne osôb s osobitými vzdelávacími potrebami so zreteľom na marginalizované rómske komunity	
3 Technická pomoc		ESF

Predpokladané zdroje čerpania z fondov EÚ - REGIONÁLNY operačný program		
Prioritné osi programu	Opatrenia	Fond
1 Infraštruktúra vzdelávania	1.1 Rekonštrukcia, rozširovanie a modernizácia existujúcich vzdelávacích zariadení s cieľom zlepšenia podmienok vzdelávacieho procesu (materské, základné a stredné školy)	ERDF
2 Infraštruktúra sociálnych služieb a sociálnoprávnej ochrany a sociálnej kurately	2.1 Budovanie nových zariadení sociálnych služieb a sociálnoprávnej ochrany a sociálnej kurately a obstaranie ich vnútorného zariadenia	ERDF



	2.2 Rekonštrukcia, rozširovanie a modernizácia existujúcich zariadení sociálnych služieb a sociálnoprávnej ochrany a sociálnej kurately s cieľom zvýšenia kvality nimi poskytovaných služieb	
3 Infraštruktúra pamäťových a fondových inštitúcií na regionálnej a miestnej úrovni a revitalizácia pamiatkového fondu	3.1. Modernizácia regionálnej a miestnej infraštruktúry pamäťových a fondových inštitúcií 3.2 Revitalizácia a hospodárske využitie pamiatkových objektov v území	ERDF
4 Podpora konkurencieschopnosti a inovatívnej kapacity regiónov	4.1 Modernizácia a budovanie regionálnych komunikácií zaisťujúcich dopravnú obslužnosť regiónu 4.2 Regenerácia sídiel	ERDF
5 Infraštruktúra cestovného ruchu	5.1 Podpora a obnova infraštruktúry cestovného ruchu	ERDF
6 Infraštruktúra nekomerčných záchranných služieb	6.1 Rekonštrukcia, rozširovanie a opravy stavebného fondu nekomerčných záchranných služieb a modernizácia ich vnútorného vybavenia	ERDF
7 Technická pomoc		ERDF

## 9.6 KULTÚRA

Predpokladaná štruktúra finančných zdrojov (tis. Sk)									
Ciele	Oprávnené náklady spolu	Verejné zdroje						Súkromné zdroje	EIB
		Verejné zdroje spolu	Fond EÚ	Národné verejné zdroje					
				Národné verejné zdroje spolu	Štátny rozpočet	Regionálne zdroje	Miestne zdroje		
	A=B+H+CH	B=C+D	C	D=E+F+G	E	F	G	H	CH
Cieľ 6.6.1	Zachovanie kultúrno–historického potenciálu obce a rozvoj kultúrnych, informačných a voľnočasových aktivít v nadväznosti na rozvoj cestovného ruchu na regionálnej a miestnej úrovni.								
Opatrenie 6.6.1.1	2 100	2 100	1 575	525	420	0	105	0	0
Opatrenie 6.6.1.9	850	850	638	213	170	0	43	0	0
Opatrenie 6.6.1.10	950	950	713	238	190	0	48	0	0
Cieľ 6.6.3	Propagácia v oblasti kultúry								
Opatrenie 6.6.3.2	10	10	0	10	0	0	10	0	0
Opatrenie 6.6.3.3	16	16	0	16	0	0	16	0	0
Spolu	3 926	3 926	2 925	1 001	780	0	221	0	0

Časový horizont čerpania zdrojov									
Rok	Oprávnené náklady spolu	Verejné zdroje						Súkromné zdroje	EIB
		Verejné zdroje spolu	Fond EÚ	Národné verejné zdroje					
				Národné verejné zdroje spolu	Štátny rozpočet	Regionálne zdroje	Miestne zdroje		
	A=B+H+CH	B=C+D	C	D=E+F+G	E	F	G	H	CH
2008	452	452	338	114	90	0	24	0	0
2009	979	979	731	248	195	0	53	0	0
2010	979	979	731	248	195	0	53	0	0
2011	979	979	731	248	195	0	53	0	0
2012	529	529	394	135	105	0	30	0	0
2013	2	2	0	2	0	0	2	0	0
2014	2	2	0	2	0	0	2	0	0
2015	2	2	0	2	0	0	2	0	0



<b>2016</b>	2	2	0	2	0	0	2	0	0
<b>2017</b>	2	2	0	2	0	0	2	0	0
<b>Spolu</b>	3926	3926	2925	1001	780	0	221	0	0

Finančné tabuľky prezentujú podiel spolufinancovania verejného a súkromného sektora v rámci jednotlivých opatrení.

**Finančná tabuľka pre verejný sektor:**

Celkom VZ + VS	verejné zdroje (VZ)	verejný sektor (VS)
	Celkom SR + EÚ	
100%	95 %	5 %

**Finančná tabuľka pre verejný sektor:**

Celkom VZ + VS	verejné zdroje (VZ)	verejný sektor (VS)
	Celkom SR + EÚ	
100%	0 %	100 %

Predpokladané zdroje čerpania z fondov EÚ - REGIONÁLNY operačný program		
Prioritné osi programu	Opatrenia	Fond
1 Infraštruktúra vzdelávania	1.1 Rekonštrukcia, rozširovanie a modernizácia existujúcich vzdelávacích zariadení s cieľom zlepšenia podmienok vzdelávacieho procesu (materské, základné a stredné školy)	ERDF
2 Infraštruktúra sociálnych služieb a sociálnoprávnej ochrany a sociálnej kurately	2.1 Budovanie nových zariadení sociálnych služieb a sociálnoprávnej ochrany a sociálnej kurately a obstaranie ich vnútorného zariadenia	ERDF
	2.2 Rekonštrukcia, rozširovanie a modernizácia existujúcich zariadení sociálnych služieb a sociálnoprávnej ochrany a sociálnej kurately s cieľom zvýšenia kvality nimi poskytovaných služieb	
3 Infraštruktúra pamäťových a fondových inštitúcií na regionálnej a miestnej úrovni a revitalizácia pamiatkového fondu	3.1. Modernizácia regionálnej a miestnej infraštruktúry pamäťových a fondových inštitúcií	ERDF
	3.2 Revitalizácia a hospodárske využitie pamiatkových objektov v území	
4 Podpora konkurencieschopnosti a inovatívnej kapacity regiónov	4.1 Modernizácia a budovanie regionálnych komunikácií zaisťujúcich dopravnú obslužnosť regiónu	ERDF
	4.2 Regenerácia sídiel	
5 Infraštruktúra cestovného ruchu	5.1 Podpora a obnova infraštruktúry cestovného ruchu	ERDF
6 Infraštruktúra nekomerčných záchranných služieb	6.1 Rekonštrukcia, rozširovanie a opravy stavebného fondu nekomerčných záchranných služieb a modernizácia ich vnútorného vybavenia	ERDF
7 Technická pomoc		ERDF

## 9.7 CESTOVNÝ RUCH A PUBLIC RELATIONS

Predpokladaná štruktúra finančných zdrojov (tis. Sk)									
Ciele	Oprávnené náklady spolu	Verejné zdroje						Súkromné zdroje	EIB
		Verejné zdroje spolu	Fond EÚ	Národné verejné zdroje					
				Národné verejné zdroje spolu	Štátny rozpočet	Regionálne zdroje	Miestne zdroje		
	A=B+H+CH	B=C+D	C	D=E+F+G	E	F	G	H	CH
Cieľ 6.8.1	Účinná propagácia obce.								
Opatrenie 6.8.1.1	16	16	0	16	0	0	16	0	0
Opatrenie 6.8.1.2	40	40	0	40	0	0	40	0	0
Opatrenie 6.8.1.3	30	30	0	30	0	0	30	0	0



Opatrenie 6.8.1.4	30	30	0	30	0	0	30	0	0
<b>Cieľ 6.8.2 Rekreačno- relaxačné zázemie obce.</b>									
Opatrenie 6.8.2.2	7 000	7 000	5 250	1 750	1 400	0	350	0	0
Opatrenie 6.8.2.3	50 000	50 000	37 500	12 500	10 000	0	2 500	0	0
<b>Spolu</b>	<b>57 116</b>	<b>57 116</b>	<b>42 750</b>	<b>14 366</b>	<b>11 400</b>	<b>0</b>	<b>2 966</b>	<b>0</b>	<b>0</b>

**Časový horizont čerpania zdrojov**

Rok	Oprávnené náklady spolu	Verejné zdroje						Súkromné zdroje	EIB
		Verejné zdroje spolu	Fond EÚ	Národné verejné zdroje					
				Národné verejné zdroje spolu	Štátny rozpočet	Regionálne zdroje	Miestne zdroje		
	A=B+H+CH	B=C+D	C	D=E+F+G	E	F	G	H	CH
2008	14284	14284	10688	3597	2850	0	747	0	0
2009	14284	14284	10688	3597	2850	0	747	0	0
2010	14269	14269	10688	3582	2850	0	732	0	0
2011	14269	14269	10688	3582	2850	0	732	0	0
2012	2	2	0	2	0	0	2	0	0
2013	2	2	0	2	0	0	2	0	0
2014	2	2	0	2	0	0	2	0	0
2015	2	2	0	2	0	0	2	0	0
2016	2	2	0	2	0	0	2	0	0
2017	2	2	0	2	0	0	2	0	0
Spolu	57116	57116	42750	14366	11400	0	2966	0	0

Finančné tabuľky prezentujú podiel spolufinancovania verejného a súkromného sektora v rámci jednotlivých opatrení.

**Finančná tabuľka pre verejný sektor:**

Celkom VZ + VS	verejné zdroje (VZ)	verejný sektor (VS)
	<i>Celkom SR + EÚ</i>	
100%	95 %	5 %

**Finančná tabuľka pre verejný sektor:**

Celkom VZ + VS	verejné zdroje (VZ)	verejný sektor (VS)
	<i>Celkom SR + EÚ</i>	
100%	0 %	100 %

**Podpora podnikateľských aktivít v cestovnom ruchu**

**Finančná tabuľka pre investície realizované súkromným sektorom**

Celkom VZ + SZ	verejné zdroje (VZ)	súkromné zdroje (SZ)
	<i>Celkom SR + EÚ</i>	
100%	50%	50%

**Predpokladané zdroje čerpania z fondov EÚ - Operačný program KONKURENCIESCHOPNOSŤ A HOSPODÁRSKY RAST**

Prioritné osi programu	Opatrenia	Fond
1 Podpora konkurencieschopnosti podnikov a služieb najmä prostredníctvom inovácií	1.1 Inovácie a technologické transfery	ERDF
	1.2 Podpora spoločných služieb a infraštruktúry pre podnikateľov	
	1.3 Podpora inovačných aktivít v podnikoch	
	1.4 Zvyšovanie energetickej efektívnosti na strane výroby aj spotreby a zavádzanie progresívnych technológií v energetike	
	1.5 Podpora podnikateľských aktivít v cestovnom ruchu	
	1.6 Podpora tvorby pracovných miest prostredníctvom rozvoja podnikania	



	1.7 Podpora druhospracovateľského potravinárskeho priemyslu	
2 Technická pomoc		ERDF

Predpokladané zdroje čerpania z fondov EÚ - REGIONÁLNY operačný program		
Prioritné osi programu	Opatrenia	Fond
1 Infraštruktúra vzdelávania	1.1 Rekonštrukcia, rozširovanie a modernizácia existujúcich vzdelávacích zariadení s cieľom zlepšenia podmienok vzdelávacieho procesu (materské, základné a stredné školy)	ERDF
2 Infraštruktúra sociálnych služieb a sociálnoprávnej ochrany a sociálnej kurately	2.1 Budovanie nových zariadení sociálnych služieb a sociálnoprávnej ochrany a sociálnej kurately a obstaranie ich vnútorného zariadenia	ERDF
	2.2 Rekonštrukcia, rozširovanie a modernizácia existujúcich zariadení sociálnych služieb a sociálnoprávnej ochrany a sociálnej kurately s cieľom zvýšenia kvality nimi poskytovaných služieb	
3 Infraštruktúra pamäťových a fondových inštitúcií na regionálnej a miestnej úrovni a revitalizácia pamiatkového fondu	3.1. Modernizácia regionálnej a miestnej infraštruktúry pamäťových a fondových inštitúcií	ERDF
	3.2 Revitalizácia a hospodárske využitie pamiatkových objektov v území	
4 Podpora konkurencieschopnosti a inovatívnej kapacity regiónov	4.1 Modernizácia a budovanie regionálnych komunikácií zaisťujúcich dopravnú obsluhu regiónu	ERDF
	4.2 Regenerácia sídiel	
5 Infraštruktúra cestovného ruchu	5.1 Podpora a obnova infraštruktúry cestovného ruchu	ERDF
6 Infraštruktúra nekomerčných záchranných služieb	6.1 Rekonštrukcia, rozširovanie a opravy stavebného fondu nekomerčných záchranných služieb a modernizácia ich vnútorného vybavenia	ERDF
7 Technická pomoc		ERDF

## 10 ZABEZPEČENIE PHSR

Po schválení PHSR nastáva vlastná realizácia PHSR, jeho opatrení a úloh. Uskutočnenie aktivít uvedených v PHSR predpokladá určité finančné a administratívne zabezpečenie.

### 10.1 FINANČNÉ ZABEZPEČENIE PHSR

Finančné vyčíslenie jednotlivých aktivít sa v PHSR uvádza pri väčšine opatrení a aktivít, potrebných na naplnenie cieľov programu. Tie sú stanovené odhadom, konečné rozpočty budú súčasťou vykonávacích plánov. Pri schvaľovaní financovania jednotlivých úloh, vyplývajúcich z aktivít, sa bude prihliadať na ich dôležitosť a dopad na hospodársky a sociálny rozvoj obce. Viaceré úlohy sa môžu realizovať v rámci bežnej prevádzky samosprávy, mnohé však vyžadujú náročnejšie finančné a personálne zdroje a spoluprácu s inými subjektami.

Potenciálne zdroje na realizáciu opatrení a úloh PHSR sú:

- vlastné zdroje – rozpočet obce,
- bankové úvery,
- štátne dotácie z účelových fondov,
- dotácie z výťažku lotérií,
- financie z Národných projektov (MPSVR, úrady práce sociálnych vecí a rodiny),
- štrukturálne a fondy,
- nadácie, neinvestičné fondy,
- účelové fondy zahraničných zastupiteľstiev v SR (holandské, americké, kanadské,...),
- Svetová banka,
- sponzoring podnikateľov, firiem, bankového sektora, súkromných osôb,
- združovanie prostriedkov verejnej a neverejnej sféry, atď.,





Štruktúra uvedených zdrojov bude závisieť na aktuálnej finančnej situácii obce ako aj na spoločensko-ekonomických podmienkach.

## 10.2 ADMINISTRATÍVNE ZABEZPEČENIE PHSR

Nevyhnutnou podmienkou plnenia programu je administratívne zabezpečenie jeho realizácie. Realizácia vyžaduje pravidelnú systematickú prácu skupín odborníkov a pracovníkov samosprávy. Na tento účel sa doporučuje zriadiť nasledovné orgány s prepojením na vlastné ľudské zdroje:

### 1. Výbor pre PHSR

Poradný orgán zložený zo starostu a poslancov obecného zastupiteľstva. Úlohou výboru bude v intervale minimálne dva krát do roka posúdiť Správu o realizácii PHSR a stav finančného čerpania prostriedkov, dopadovú analýzu PHSR, plán na ďalšie obdobie a navrhovať stratégiu rozvoja a doplnenie úloh a opatrení, ktoré neboli uvedené v PHSR.

### 2. Komisia strategického rozvoja

Výkonný útvar, zabezpečujúci plánovanie a realizáciu úloh PHSR. Úlohou útvaru bude: vypracovávať projekty, koordinovať projekty, monitorovať realizáciu projektov, vypracovávať dopadové analýzy projektov, spolupracovať s inými partnermi doma a v zahraničí na realizácii projektov, vyhľadávať potenciálne zdroje a partnerstvá na realizáciu úloh PHSR, dohliadať nad ekonomickým čerpaním projektových prostriedkov, zbierať podklady o projektoch v rámci PHSR realizovaných inými subjektami, viesť aktuálnu analýzu demografie a štruktúry ekonomických charakteristík obce, sledovať podnikateľskú klímu a vzájomný vzťah odvetví v obci, poskytovať asistenciu podnikom vytváraním všestranných komunikačných kanálov, atď.

### 3. Koordinátor pre stratégiu

Bude mať za úlohu: fungovať ako výkonný tajomník, koordinovať realizáciu PHSR, predkladať správy, podieľať sa na určovaní priorít realizácie PHSR, koordinovať stretnutia, podnety, požiadavky predstaviteľov rozhodujúcich odvetví na území obce, zaznamenávať dôležité trendy v hospodárstve majúce dopad na vývoj obce, podieľať sa na budovaní verejno-súkromných partnerstiev, zúčastňovať sa na dôležitých domácich a zahraničných stretnutiach, konferenciách, zameraných na rozvoj obce.

### 4. Vlastní zamestnanci

Do realizácie PHSR budú zapojení aj ostatní zamestnanci.

## 11 MONITOROVANIE PHSR

Monitorovanie PHSR budú uskutočňovať:

- Výbor pre PHSR,
- Komisia strategického rozvoja,
- Koordinátor pre stratégiu,
- Obecné zastupiteľstvo,

### 11.1 SPÔSOB MONITOROVANIA PHSR

Monitorovanie plnenia PHSR bude vykonávať Komisia strategického rozvoja. Koordinátorovi pre stratégiu pracovníci Útvaru budú pravidelne predkladať správy o postupe realizácie a príprave projektov, o vlastnej činnosti a o iných aktivitách súvisiace s plnením PHSR. Koordinátor pre stratégiu bude predkladať na zasadnutia Výboru Správy o realizácii PHSR, pre posúdenie súladu aktivít s Programom hospodárskeho a sociálneho rozvoja. Výbor vydá k realizácii stanovisko, ktoré sa predloží poslancom na Obecné zastupiteľstvo pri schvaľovaní ročných rozpočtov.

Počas roka sa môže každý poslanec obecného zastupiteľstva oboznámiť s priebehom plnenia PHSR na Útvare strategického rozvoja alebo u Koordinátora pre stratégiu.



## 11.2 VYHODNOCOVANIE A SPÔSOB MODIFIKOVANIA PHSR

Hlavným hodnotiacim dokumentom PHSR bude *Správa o realizácii PHSR*, ktorú vypracuje Útvar strategického rozvoja.

### **Spôsob modifikovania PHSR**

Predkladať návrhy na modifikovanie PHSR bude v právomoci Výboru pre PHSR. Koordinátor pre stratégiu môže tiež predkladať Výboru návrhy na doplnenie PHSR. Občania a inštitúcie môžu tiež v písomnej forme predložiť Útvaru návrh na modifikovanie PHSR.

Na zasadnutia Výboru v termíne schvaľovania obecného rozpočtu predloží Koordinátor *Dopadovú analýzu plnenia PHSR*.

Doplnenie PHSR sa uskutoční formou vypracovania *Návrhu na doplnenie PHSR*, ktorý bude obsahovať konkrétne nové špecifické ciele, opatrenia, aktivity a úlohy. Návrh sa predloží na schválenie obecnému zastupiteľstvu. Ak doplnenie PHSR bude spojené s možnosťou získať finančné prostriedky, alebo bude vyvolané inou nevyhnutnou potrebou, môže sa kvôli tomu tiež iniciovať mimoriadne zasadnutie Výboru alebo obecného zastupiteľstva.



## 12 ZÁVER

PHSR obce Stretava je strategický strednodobý dokument, ktorý určuje víziu rozvoja obce, prioritné rozvojové oblasti a strategické ciele ich naplnenia. Tento dokument je základným východiskom pre spracovanie ďalších materiálov rozvoja jednotlivých oblastí života obce.

PHSR je otvoreným dokumentom, ktorý bude pravidelne polročne vyhodnocovaný a aktualizovaný na zasadnutiach obecného zastupiteľstva.

Predmetný PHSR obce Stretava bol schválený na zasadnutí obecného zastupiteľstva dňa:

.....



### 13 POUŽITÁ LITERATÚRA

1. Národný strategický referenčný rámec 2007 - 2013.
2. Program rozvoja vidieka 2007 – 2013.
3. Program hospodárskeho a sociálneho rozvoja Košického samosprávneho kraja.
4. Zákon č. 503/2001 Z.z. o podpore regionálneho rozvoja, v znení neskorších predpisov.
5. Zákon č. 369/1990 Z.z. o obecnom zriadení, v znení neskorších predpisov.
6. Zákon č. 303/1995 Z.z. o rozpočtových pravidlách, v znení neskorších predpisov.
7. Zákon č. 482/2003 Z.z. o štátnej pokladnici.
8. Zákon č. 193/2001 Z.z. o podpore na zriadenie priemyselných parkov,
9. Zákon č. 156/2003 Z.z. ktorým sa mení a dopĺňa zákon č. 193/2001 Z.z. o podpore na zriadenie priemyselných parkov.
10. VEDA. Encyklopédia Slovenska. VI zv. Veda, Bratislava, 1982.
10. JAROŠ, J. Tectonic styles of the homelands of superficial nappes. Rozpravy ČASV, Řada matematických a přírodných věd, roč. 81, seš. 6, Academia Praha, 1971.
11. LUKNIŠ, M. A KOL. Slovensko – Príroda. Vyd. Obzor, Bratislava, 1972.
12. MAZÚR, M., LUKNIŠ, M. Regionálne geomorfologické členenie SSR, Geogr. Čas., 30, 2, Bratislava, 1978.
13. UPSVAR. Štatistiky Úradu práce, sociálnych vecí a rodiny 1999 – 2004.
14. Interné materiály obce Stretava.
15. Sociologický ústav Slovenskej akadémie vied, REGIONÁLNY ROZVOJ SLOVENSKA VÝCHODISKÁ A SÚČASNÝ STAV , Editori: Mgr. Ľubomír Falt'an, CSc., Doc. PhDr. Ján Pašiak, PhD. 2004, 88 s.
16. Ministerstvo životného prostredia Slovenskej republiky. Národná stratégia ISPA Slovenskej republiky: životné prostredie, Október 2000.
17. [http://www.sazp.sk/slovak/struktura/copk/chodniky/chkosk3/kapitoly/kap\\_5.html](http://www.sazp.sk/slovak/struktura/copk/chodniky/chkosk3/kapitoly/kap_5.html)
18. [http://www.minerality.sk/files/lok/16\\_safarka.htm](http://www.minerality.sk/files/lok/16_safarka.htm)
19. [http://enviroportal.sk/pdf/spravy\\_zp/kke02s.pdf](http://enviroportal.sk/pdf/spravy_zp/kke02s.pdf)
20. <http://www.fns.uniba.sk/zp/knihy/index.htm>
21. Jozef Jakál, Geografický ústav SAV, Štefánikova 49, 814 73 Bratislava, Slovensko KRASOVÉ FORMY A ICH VÄZBA NA VLASTNOSTI RELIEFU A KLÍMY V ZÁPADNÝCH KARPATOCH
22. [www.orsr.sk](http://www.orsr.sk)
23. Kolník P., 2001, Cestovný lexikón Slovenskej republiky, Bratislava, Vydavateľstvo Astor Slovakia, 212,
24. Plesník P., a kol. 1989, Malá slovenská vlastiveda, Bratislava, Vydavateľstvo Obzor, 91, 135, 222, 223, , ,
25. ALLOWAY, B.J.: Heavy metals in soils, Blackie Academic and Professional, Glasgow, 1993, s. 486.
26. BARTOŠ, P.: Sorpcia kovov na alumosilikátoch a jej ovplyvnenie humínovými látkami. Projekt doktorskej práce PhD., 1998, Katedra jadrovej chémie, Prírodovedecká fakulta UK, Bratislava.
27. BIELEK, P., ŠURINA, B., ILAVSKÁ, B., VILČEK, J.: Naše pôdy (poľnohospodárske). VÚPÚ, Bratislava, 1998, 80 s.
28. BIELEK, P.: Obsah humusu v poľnohospodárskych pôdach. In: Atlas krajiny Slovenskej Republiky, 1:1 000 000, 1. vyd., Bratislava: MŽP SR, Banská Bystrica: SAŽP, 2002, 344 s.
29. ČURLÍK, J., ŠURINA, B.: Príručka terénneho prieskumu a mapovania pôd. Výskumný ústav pôdnej úrodnosti, Bratislava, 1998.
30. LAPIN, M., FAŠKO, P., MELO, M., ŠŤASTNÝ, P., TROMLAIN, J.: Klimatické oblasti. In: Atlas krajiny Slovenskej Republiky, 1:1 000 000, 1. vyd., Bratislava: MŽP SR, Banská Bystrica: SAŽP, 2002, s. 344.
31. LISCHKE, P., FRANK, V.: Hydrologie, meteorologie, pedologie I., Vysoká škola chemicko-technologická v Prahe, 1988.
32. MAGLAY, J., HALOUZKA, R., BAŇACKÝ, V., PRITAŠ, J., JANOČKO, J.: Neotektonická stavba. In: Atlas krajiny Slovenskej Republiky, 1:500 000, 1. vyd., Bratislava: MŽP SR, Banská Bystrica: SAŽP, 2002, 344 s.
33. MARSINA, K., LEXA, J.: Základné geochemické typy hornín. In: Atlas krajiny Slovenskej Republiky, 1:1 000 000, 1. vyd., Bratislava: MŽP SR, Banská Bystrica: SAŽP, 2002, s. 344.
34. MAZÚR, E., LUKNIŠ, M.: Geomorfologické členenie SSR a ČSSR. Časť Slovensko. Slo-venská kartografia, Bratislava, 1:1 000 000, 1986
35. MAZÚR, E., LUKNIŠ, M.: Regionálna geografická syntéza Slovenska. Regionálne geo-morfologické členenie. Geografický ústav SAV Bratislava, 1980
36. RAPANT, S., VRANA, K., BODIŠ, D.: Geochemický atlas Slovenska, časť I.: Podzemné vody, MŽP SR a GS SR, Bratislava, 1996
37. SENČÁKOVÁ, E.: Správa o hodnotení vplyvov na ŽP v zmysle zákona NR SR č. 127/94 Z.z. pre vyrad'ovanie je A-1 po ukončení 1. etapy. Komplexná charakteristika a hodno-tenie vplyvov na ŽP, Decom Slovakia s.r.o., 2002, s. 58
38. SPARKS, D.L.: Soil physical chemistry, CRC Press, USA, 1999. SPOSITO, G.: The Chemistry of Soils, Oxford University Press, New York, 1989. ŠÁLY, R. (Ed.), 2000: Morfogenetický klasifikačný systém pôd Slovenska. Bazálna referen-čná taxonómia. Výskumný ústav pôdoznavectva a ochrany pôdy. Bratislava, 76 s.
39. ŠÁLY, R., ŠURINA, B.: Pôdy. In: Atlas krajiny Slovenskej Republiky, 1:500 000, 1. vyd., Bratislava: MŽP SR, Banská Bystrica: SAŽP, 2002, s. 344.
40. [http://www.ucm.sk/FPV/dokumenty/nb/nb\\_iii-2\\_2003/04\\_Krajnakova.pdf](http://www.ucm.sk/FPV/dokumenty/nb/nb_iii-2_2003/04_Krajnakova.pdf).
41. [http://www.minerality.sk/files/lok/16\\_safarka.htm](http://www.minerality.sk/files/lok/16_safarka.htm)
42. [http://enviroportal.sk/pdf/spravy\\_zp/kke02s.pdf](http://enviroportal.sk/pdf/spravy_zp/kke02s.pdf)
43. <http://volcanology.eligeos.org/permvolcincwc-5.html>
44. <http://www.sopsr.sk/natura/index1.php?p=4&sec=21&kod=SKCHVU023>
45. <http://www.enviro.gov.sk/servlets/files/8466>.
46. <http://www.skonline.sk/chko.php?id=19>
47. <http://www.infovek.sk/predmety/geologia/index.php?k=7>
48. [http://www.poznajachran.sk/pages/sk\\_tektonika\\_flys.html](http://www.poznajachran.sk/pages/sk_tektonika_flys.html)
49. [http://www.poznajachran.sk/pages/sk\\_tektonika\\_bradlo.html](http://www.poznajachran.sk/pages/sk_tektonika_bradlo.html)
50. BIELY, A. et al. Geologická stavba. In Atlas krajiny Slovenskej republiky [online]. 2004.



51. LUKNIŠ, M. Reliéf. In LUKNIŠ, M. et al. Slovensko 2 : Príroda. 1972.
52. HRAŠNA, M., KLUKANOVA, A. Inžinierskogeologická rajonizácia. In Atlas krajiny Slovenskej republiky [online]. 2004.
53. MAZÚR, E., LUKNIŠ, M.. Geomorfologické jednotky. Mapa 1:500 000. In Atlas SSR. 1980.
54. MAZÚR, E., ČINČURA, J., KVITKOVIČ, J. Geomorfológia. Mapa 1:500 000. In Atlas SSR. 1980.
55. FUTÁK, J. Fytogeografické členenie. Mapa 1:1 000 000. In Atlas SSR. 1980.
56. PLESNÍK, P. Fytogeograficko-vegetačné členenie. In Atlas krajiny Slovenskej republiky [online]. 2004.
57. MAGLOCKÝ, Š. Potenciálna prirodzená vegetácia. In Atlas krajiny Slovenskej republiky [online]. 2004.
58. <http://oldwww.fns.uniba.sk/~krg/prilohy/kgamr/2004/podnedruhy1.htm>
59. Nábělek, F. (1979): Encyklopédia Slovenska, SAV, Bratislava
60. Kolektív, 2000: Morfogenetický klasifikačný systém pôd Slovenska. VÚPOP, Societas
61. Pedologica Slovaca, Bratislava, s. 74
62. Mazúr, E. (1980): Atlas SSR, SAV, Bratislava - kapitola pôdy
63. Minár, J. a kolektív (2001): Geografické spektrum 3. PRIF UK Bratislava
64. <http://sk.wikipedia.org/wiki/Laborec>
65. <http://krajzemplin.szm.sk/>
66. <http://www.webpark.sk/geografia/>
67. <http://www.agroporadenstvo.sk/rv/poda/cernozem.htm>
68. <http://www.agroporadenstvo.sk/rv/poda/fluvizem.htm>
69. <http://www.agroporadenstvo.sk/rv/poda/luvizem.htm>



**Program hospodárskeho a sociálneho rozvoja  
obce Stretava  
Programovacie obdobie 2008 – 2017  
2008**