



**PROGRAM HOSPODÁRSKEHO ROZVOJA  
A SOCIÁLNEHO ROZVOJA OBCE  
TRAKOVICE  
2015 - 2025**

Vypracoval:



**MEDIA COELI ®**

[www.mediacoeli.sk](http://www.mediacoeli.sk)

*Nasledujúci Program hospodárskeho rozvoja a sociálneho rozvoja (PHSR) je vypracovaný v súlade s platným znením zákona č. 539/2008 o podpore regionálneho rozvoja a s princípmi tvorby strategického dokumentu uvedené v Metodike na vypracovanie PHSR, verzia 2.0. z roku 2015.*

*Ciele a priority nasledujúceho PHSR sú v súlade s cieľmi a prioritami ustanovenými v Národnej stratégii regionálneho rozvoja Slovenskej republiky 2020/30, PHSR zohľadňuje ciele a priority ustanovené v Programe hospodárskeho rozvoja a sociálneho rozvoja Trnavského samosprávneho kraja 2009 – 2015 a je vypracovaný podľa záväznej časti územnoplánovacej dokumentácie obce.*

## Obsah

<b>1. Úvod .....</b>	<b>4</b>
<b>2. Analytická časť PHSR.....</b>	<b>7</b>
2.1. <i>Analýza vnútorného prostredia .....</i>	7
2.1.1 Sociálne podmienky – ľudské zdroje .....	8
2.1.1.1. Vývoj nezamestnanosti v obci .....	12
2.1.2. Hospodárske podmienky a technická infraštruktúra .....	13
2.1.2.1. Potenciál obce v oblasti rozvoja výroby a služieb .....	13
2.1.2.2. Odvetvia výroby a služieb.....	14
2.1.2.3. Základné ekonomické ukazovatele obce .....	15
2.1.2.4 Technická infraštruktúra .....	16
2.1.2.5 Energetická infraštruktúra .....	17
2.1.2.6 Sociálna infraštruktúra .....	18
2.1.2.7 Zdravotná infraštruktúra .....	18
2.1.2.8 Kultúrna infraštruktúra.....	18
2.1.2.9 Verejnoprospešné inštitúcie .....	19
2.1.2.10 Bývanie .....	19
2.1.2.11 Vzdelávanie .....	20
2.1.2.12 Kultúra.....	20
2.1.2.13 Šport .....	21
2.1.3. Environmentálne podmienky.....	21
2.1.3.1 Prírodné danosti obce .....	21
2.1.3.2 Voda.....	23
2.1.3.3 Pôda .....	24
2.1.3.4 Ovzdušie .....	24
2.1.3.5 Odpady .....	24
2.2. <i>Analýza vonkajšieho prostredia.....</i>	26
2.3. <i>Zhrnutie súčasného stavu územia .....</i>	29
<b>3. Strategická časť.....</b>	<b>33</b>
<b>4. Programová časť.....</b>	<b>36</b>
<b>5. Realizačná časť.....</b>	<b>49</b>
5.1. <i>Inštitucionálne a organizačné zabezpečenie.....</i>	49
5.2. <i>Monitorovanie a hodnotenie .....</i>	50
5.3. <i>Komunikačný plán.....</i>	51
<b>6. Finančná časť.....</b>	<b>54</b>
6.1. <i>Indikatívny finančný plán .....</i>	54
6.2. <i>Finančný rámec pre realizáciu PHSR .....</i>	55
<b>7. Záver .....</b>	<b>63</b>
<b>8. Zoznam príloh.....</b>	<b>64</b>

## 1. Úvod

<b>Názov:</b>	Program hospodárskeho rozvoja a sociálneho rozvoja obce na roky 2015 - 2025
<b>Územné vymedzenie :</b>	Trnavský kraj, Trakovice
<b>Územný plán obce/VÚC schválený:</b>	áno
<b>Dátum schválenia PHSR:</b>	14.12.2015
<b>Dátum platnosti:</b>	od 15.12.2015 do 31.12.2015
<b>Verzia</b>	1.0
<b>Publikovaný verejne:</b>	21.12.2015

<b>Zámer spracovania PHSR</b>	
<b>Názov dokumentu</b>	Program hospodárskeho rozvoja a sociálneho rozvoja obce Trakovice na roky 2015 - 2025
<b>Forma spracovania</b>	S pomocou externých odborníkov spracovanie na základe verejnej súťaže. Spracovateľom je spoločnosť: Milena Mrvová- MEDIA COELI ® Pekárska 11, 917 01 Trnava Spracovateľský kolektív: Mgr. Barbora Jančíová, Ing. Michaela Gregušová
<b>Riadenie procesu spracovania</b>	Dokument bol spracovaný v zmysle platnej legislatívy a metodiky na spracovanie PHSR. Riadiaci tím pozostával z členov externého spracovateľského kolektívu. Na vypracovaní jednotlivých častí PHSR sa v zmysle metodiky podieľali aj členovia pracovnej skupiny, kde boli zastúpení poslanci obce ako členovia odborných komisií, pracovníci obecného úradu a vybraní zástupcovia občianskej spoločnosti v obci. Verejnosť sa zapojila formou dotazníkového prieskumu, verejného prerokovania a verejného pripomienkovania PHSR.
<b>Obdobie spracovania</b>	Obdobie spracovania: 23.1.2015 – 20.10.2015
<b>Financovanie spracovania</b>	Náklady na vlastné spracovanie dokumentu na základe výsledku verejnej súťaže boli financované z vlastných zdrojov obce.
<b>Informácie</b>	www.trakovice.sk

Program hospodárskeho rozvoja a sociálneho rozvoja obce (PHSR) je hlavný strategický dokument obce a určuje jej koncepcný a systematický rozvoj v horizonte 5 – 10 rokov.

Dosiahnutie strategického cieľa PHSR obce presahuje hranice jedného volebného obdobia. Z tohto dôvodu bol PHSR spracovaný uplatnením princípu partnerstva v súlade s Metodikou pre spracovanie PHSR (Ministerstvo dopravy, výstavby a regionálneho rozvoja SR, júl 2014) a metodológiou OECD s názvom „Nástroje regionálnej politiky na úrovni samosprávnych krajov SR“ z roku 2009. PHSR obce je vypracovaný v súlade s cieľmi a prioritami nadradených strategických a koncepcných dokumentov: Národná stratégia regionálneho rozvoja (máj 2014), priority Trnavského samosprávneho kraja, Regionálna integrovaná územná stratégia a Program hospodárskeho rozvoja a sociálneho rozvoja Trnavského samosprávneho kraja 2009 – 2015.

Pod pojmom partnerstvo sa chápe spolupráca sociálno-ekonomických partnerov na príprave, uskutočňovaní, financovaní, monitorovaní a hodnotení realizácie priorít a cieľov podpory regionálneho rozvoja. Sociálno-ekonomickými partnermi sú ústredné orgány štátnej správy, miestne orgány štátnej správy, vyšší územný celok, susedné obce, mikroregión, ktorého je obec členom, a iné fyzické a právnické osoby s potenciálom ovplyvniť rozvoj obce na miestnej, regionálnej alebo celoštátnej úrovni.

Potreba vypracovať nový PHSR obce na obdobie 2015 - 2025 vyplýva zo zmien v obci v období platnosti pôvodného programu a tiež zo zmeny legislatívnych podmienok v SR (schválenie novely zákona č. 539/2008 Z. z. o podpore regionálneho rozvoja). Aktualizovaný PHSR umožní obci pripraviť sa na čerpanie štrukturálnych a investičných

fondov Európskej únie v období 2014 – 2020 na základe Partnerskej dohody SR a nastaví dlhodobé smerovanie obce.

<b>Zoznam analyzovaných koncepčných dokumentov</b>			
<b>Názov dokumentu</b>	<b>Platnosť dokumentu</b>	<b>Úroveň dokumentu</b>	<b>Zdroj</b>
Stratégia Európa 2020	2020	Nadnárodná	<a href="http://www.eu2020.gov.sk">www.eu2020.gov.sk</a>
Partnerská dohoda na roky 2014 - 2020	2020	Nadnárodná	<a href="http://www.partnerskadohoda.gov.sk">www.partnerskadohoda.gov.sk</a>
Národná stratégia regionálneho rozvoja SR (NSRR)	2030	Národná	<a href="http://www.mindop.sk">www.mindop.sk</a>
Program hospodárskeho rozvoja a sociálneho rozvoja Trnavského samosprávneho kraja 2009 – 2015	2015	Regionálna	<a href="http://www.enviroportal.sk">www.enviroportal.sk</a> <a href="http://www.trnava-vuc.sk">www.trnava-vuc.sk</a>
Územný plán VÚC TTSK	-	Regionálna	<a href="http://www.trnava-vuc.sk">www.trnava-vuc.sk</a>
PHSR Trakovice na roky 2007 - 2013	2013	Miestna	<a href="http://www.trakovice.sk">www.trakovice.sk</a>
Územný plán obce Trakovice v platnom znení vrátane zmien a doplnkov	-	Miestna	<a href="http://www.trakovice.sk">www.trakovice.sk</a>
Programový rozpočet obce Trakovice na roky 2015 - 2017	2017	Miestna	<a href="http://www.trakovice.sk">www.trakovice.sk</a>
Záverečné účty obce za roky 2010 - 2013	-	Miestna	<a href="http://www.trakovice.sk">www.trakovice.sk</a>
Program odpadového hospodárstva obce na roky 2011 - 2015	2015	Miestna	<a href="http://www.enviroportal.sk">www.enviroportal.sk</a>
Rozvoj regionálnych partnerstiev ako základ novej Európy, 2005, ZMO-región JE	-	Regionálna	<a href="http://www.zmo.sk">www.zmo.sk</a>

Proces vypracovania PHSR bol zabezpečený nasledujúco:

- riadenie: externý spracovateľ vybraný na základe verejnej súťaže
- pracovná skupina pre hospodársku, sociálnu, environmentálnu oblasť
- zapojenie verejnosti: a) dotazníkový prieskum; b) verejné prerokovanie PHSR

Počas prípravy PHSR bol na webovom sídle a úradnej tabuli obce oznam o spracovaní PHSR s možnosťou žiadať viac informácií priamo od povereného pracovníka obecného úradu, prípadne s možnosťou kontaktovať externého spracovateľa PHSR. Pracovné skupiny sa podieľali na pripomienkovaní analytickej časti a spolupracovali pri tvorbe ostatných ťažiskových častí PHSR. Návrh PHSR bol na záver verejne prerokovaný v priestoroch obecného úradu.

Harmonogram spracovania PHSR										
Mesiac	I	II	III	IV	V	VI	VII	VIII	IX	X
Úvod										
Analytická časť										
Strategická časť										
Programová časť										
Realizačná časť										
Finančná časť										
Záver										

PHSR rieši rozvoj obce v súlade s jej špecifikami a požiadavkami modernej spoločnosti. Môže významne prispieť k zvýšeniu prosperity územia. Dokument vyjadruje spoločnú víziu budúceho rozvoja obce založenú na výsledkoch strategického plánovania. Navrhované aktivity vychádzajú z miestnych podmienok a potrieb a smerujú k zlepšeniu kvality života v obci.

## 2. Analytická časť PHSR

### 2.1. Analýza vnútorného prostredia

Nasledujúce riadky analyzujú silné a slabé stránky obce z hľadiska nasledujúcich aspektov:

- ľudské zdroje (počet obyvateľov, úmrtnosť/pôrodnosť, vek, pohlavie, migrácia a pod.)
- vzdelávanie a vzdelanosť (počet žiakov)
- pracovný trh
- hospodárenie obce
- podnikateľské prostredie (počet firiem, zameranie, počet zamestnancov a pod.)
- bytový fond (počet bytových jednotiek, typ vlastníctva a pod.)
- zdravotná infraštruktúra
- technická infraštruktúra
- bezpečnosť
- doprava
- kultúra
- životné prostredie

Analýza vnútorného prostredia je rozdelená na tri tematické celky: sociálne, hospodárske (ekonomické) a environmentálne podmienky. Pre každý z tematických celkov je spracovaná samostatná SWOT analýza.

**Tabuľka 1: Zoznam kvantitatívnych a kvalitatívnych dát**

Zoznam použitých kvantitatívnych a kvalitatívnych dát		
Oblasť dát / téma	Zdroj dát	Webová stránka
<b>Demografia</b>	Štatistický úrad SR Inštitút informatiky a štatistiky	<a href="http://www.statistics.sk">www.statistics.sk</a> <a href="http://www.infostat.sk">www.infostat.sk</a>
<b>Bývanie</b>	Štatistický úrad SR Inštitút informatiky a štatistiky	<a href="http://www.statistics.sk">www.statistics.sk</a> <a href="http://www.infostat.sk">www.infostat.sk</a>
<b>Školstvo a vzdelávanie</b>	Štatistický úrad SR Ústav informácií a prognóz	<a href="http://www.statistics.sk">www.statistics.sk</a> <a href="http://www.uips.sk">www.uips.sk</a>
<b>Zdravotníctvo</b>	Národné centrum zdravotníckych informácií	<a href="http://www.nczisk.sk">www.nczisk.sk</a>
<b>Sociálna starostlivosť</b>	Úrad práce, sociálnych vecí a rodiny SR Ministerstvo vnútra SR	<a href="http://www.upsvar.sk">www.upsvar.sk</a> <a href="http://www.minv.sk">www.minv.sk</a>
<b>Ekonomická situácia</b>	Štatistický úrad SR Slovenská agentúra pre rozvoj investícií a obchodu Finančná správa SR	<a href="http://www.statistics.sk">www.statistics.sk</a> <a href="http://www.sario.sk">www.sario.sk</a> <a href="http://intrastat.financnasprava.sk">intrastat.financnasprava.sk</a>
<b>Životné prostredie</b>	Slovenský hydrometeorologický ústav Slovenská agentúra životného prostredia	<a href="http://www.shmu.sk">www.shmu.sk</a> <a href="http://www.enviroportal.sk">www.enviroportal.sk</a>

### 2.1.1 Sociálne podmienky – ľudské zdroje

Obec Trakovice patrí medzi stredne veľké obce okresu Hlohovec. Z hľadiska demografického vývoja v sledovanom období obec kopírovala charakter vidieckeho osídlenia v podmienkach trnavského regiónu, s obvyklými demografickými a ekonomickými podmienkami (prevyšujúci počet obyvateľov v produktívnom), čo sa aktívnymi opatreniami obce v oblasti bytovej politiky v ostatnom období podarilo zabezpečiť a zvrátiť tak starnutie populácie a zaistiť stabilný demografický vývoj.

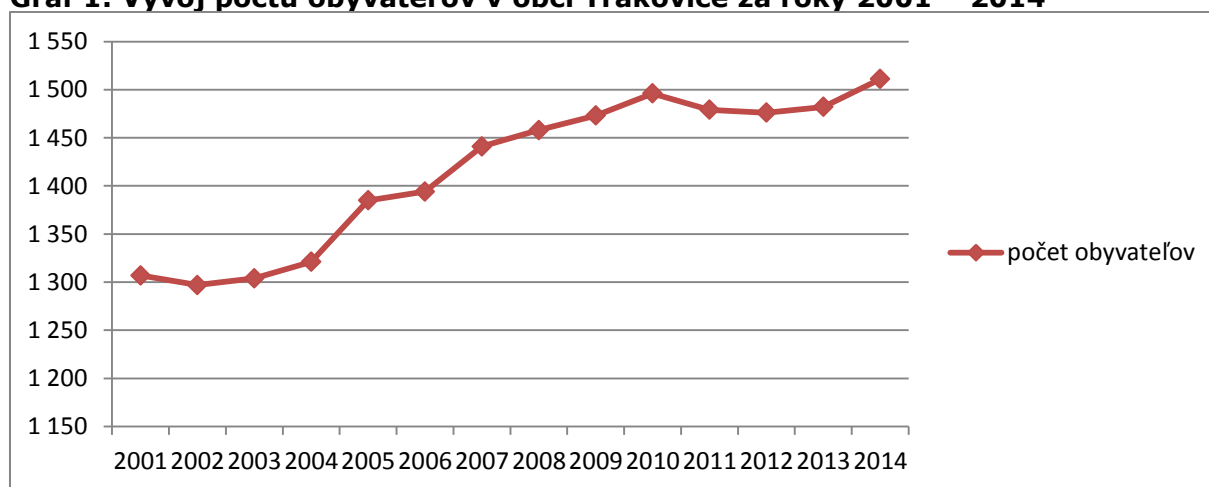
Nasledujúce riadky poskytujú prehľad demografického vývoja obce v rokoch 2007 – 2013, pre porovnanie je tiež uvádzaný údaj za rok 2001. Zdrojom dát boli údaje Štatistického úradu SR a údaje zo Sčítania obyvateľov, bytov v domov za roky 2001 a 2011.

**Tabuľka 2: Štruktúra obyvateľstva v rokoch 2001, 2007– 2014 v obci Trakovice (stav k. 31.12.)**

Rok	Predproduktívny vek 0 – 14 rokov		Produktívny vek 15 -59 rokov		Poproduktívny vek 60 a viac rokov		Počet obyvateľov celkom	Index starnutia
	počet	%	počet	%	počet	%	počet	%
2001	250	19,29	761	58,71	285	21,99	1296	114,00
2007	254	17,63	892	61,90	295	20,28	1441	116,14
2008	245	16,80	919	63,03	294	20,16	1458	120,00
2009	250	16,97	922	62,59	301	20,43	1473	120,40
2010	255	17,05	936	62,57	305	20,39	1496	119,61
2011	245	16,57	1031	69,71	203	13,73	1479	82,86
2012	241	16,33	1029	69,72	206	13,96	1476	85,48
2013	240	16,19	1044	70,45	198	13,36	1482	82,50
2014	255	16,88	979	64,79	277	18,33	1511	108,63

**Pozn.:** Dôvodom rozdielu v demografických údajoch ŠÚ SR a výsledkov sčítania obyvateľstva je fakt, že údaje o počte obyvateľov k 31.12.2011 sú vypočítané bilančnou metódou z východiskových stavov k 1. 1. 2011, počtov živonarodených, zomrelých a ŠÚ SR registrovaných zmien trvalého pobytu v roku 2011. Do východiskového počtu obyvateľov k 1.1.2011 boli premietnuté výsledky sčítania obyvateľov, domov a bytov v roku 2011 použitím rebilančnej metódy na demografické udalosti od 1.1. 2011 do rozhodujúceho okamihu sčítania.

**Graf 1: Vývoj počtu obyvateľov v obci Trakovice za roky 2001 – 2014**



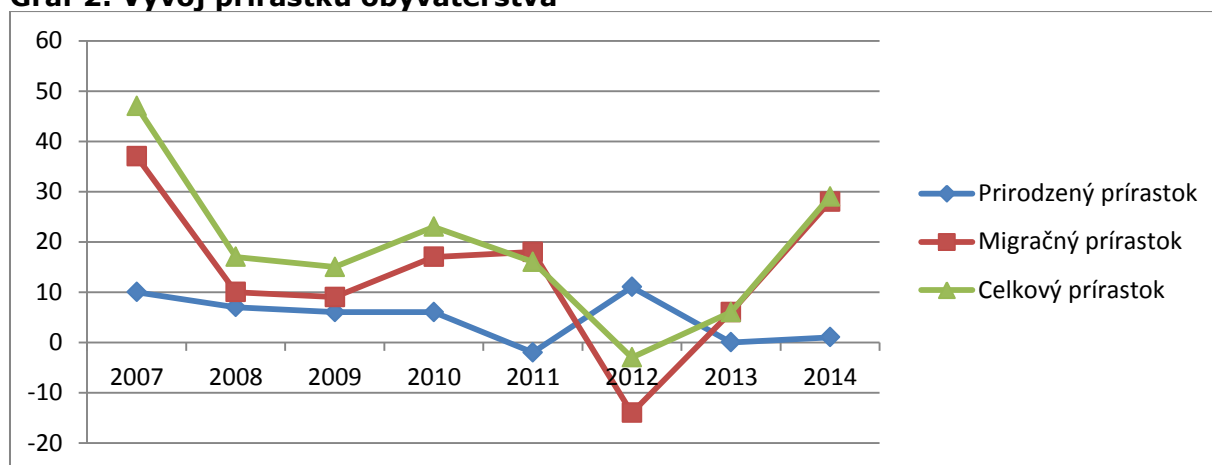


**Tabuľka 3: Prírodný prírastok obyvateľstva**

Rok	Nar.	Zom.	Prir. prírastok (-úbytok)	Pristáh.	Vystáh.	Prírastok (-úbytok)	Celkový prírastok (-úbytok)
2007	18	8	10	56	19	37	47
2008	18	11	7	33	23	10	17
2009	17	11	6	23	14	9	15
2010	16	10	6	31	14	17	23
2011	12	14	-2	47	29	18	16
2012	18	7	11	10	24	-14	-3
2013	17	17	0	27	21	6	6
2014	17	16	1	43	15	28	29

**Zdroj:** Štatistický úrad SR.

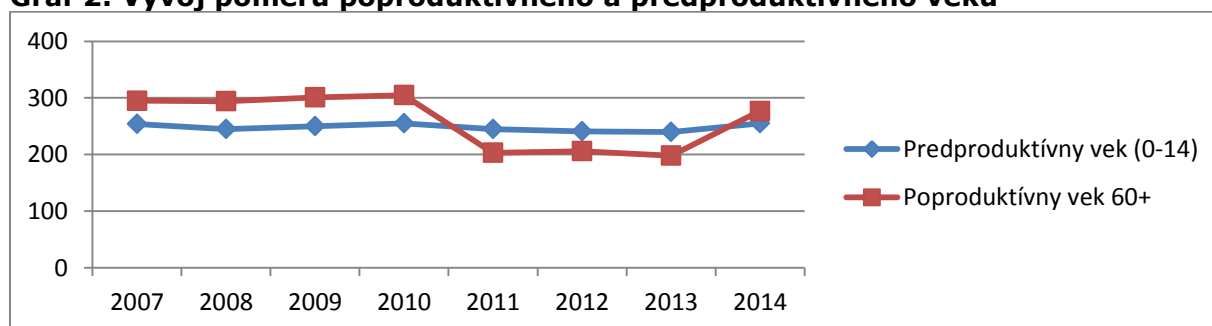
**Graf 2: Vývoj prírastku obyvateľstva**



**Tabuľka 4: Index vitality (predproduktívny vek/poproduktívny vek x 100)**

	2001	2007	2010	2013	2014
Index vitality	87,71	86,10	83,60	121,21	92,05

**Graf 2: Vývoj pomeru poproduktívneho a predproduktívneho veku**



V sledovanom období index vitality postupne stúpal až na hodnotu 121,21%, čo naznačuje priaznivý demografický vývoj. Táto hodnota indikuje ustálený typ populácie – viac detí do 15 rokov ako ľudí nad 50 rokov. V ostatnom období dokonca tento index dosiahol vyššiu úroveň hodnotenia než hodnota na úrovni Trnavského kraja. Podľa údajov Štatistického úradu SR v roku 2009 dosiahol index vitality na úrovni kraja 111,5 %, pričom prognózy hovoria o klesajúcom indexe v roku 2015 na úrovni 94,4%, 2020 na

úrovni 80,5% a 2025 na úrovni 69,2%.<sup>1</sup> Dôvodom tohto priaznivého zvratu vo vývoji populácie obce boli opatrenia v oblasti bývania – rozšírenie plôch pre individuálnu bytovú výstavbu a tiež výstavba obecných nájomných bytov.

Z pohľadu budúceho vývoja súčasná demografická štruktúra obce vytvára priaznivé predpoklady pre postupný rast počtu obyvateľov v obci, vzhľadom na vzdialenosť obce od krajského mesta Trnava a plánovanú výstavbu nového jadrového zariadenia na území obce Jaslovské Bohunice. Vývoj počtu obyvateľov je ovplyvnený nielen reprodukciou obyvateľstva, ale i možnosťami a rozsahom novej bytovej výstavby. Obec v platnom územnom pláne ráta s viacerými územiami pre individuálnu bytovú výstavbu. To vytvára dostatočné priestorové podmienky pre zníženie migrácie mladých obyvateľov obce do mesta a tiež uspokojí prípadné zvýšené potreby na bývanie. Keďže ľudia v súčasnosti hľadajú možnosti bývania v tichšom vidieckom prostredí, možno počítať aj s prisťahovaním obyvateľov.

Nasledujúce riadky poskytujú prehľad štruktúry obyvateľstva obce podľa národnosti, náboženského vyznania, vzdelania a ekonomickej aktivity na základe údajov zo sčítania obyvateľov z roku 2011.

**Tabuľka 5: Štruktúra obyvateľstva obce Trakovice podľa národnosti (stav k 1.1.2011)**

Národnosť	Počet obyvateľov	Podiel na obyvateľoch s trvalým bydliskom v %
Slovenská	1410	96,12
Maďarská	0	0
Česká	7	0,48
Poľská	1	0,07
Ruská	0	0
Ostatné	2	0,13
Nezistené	47	3,20
<b>Spolu</b>	<b>1467</b>	<b>100</b>

**Zdroj:** Sčítanie obyvateľov domov a bytov z roku 2011.

**Tabuľka 6: Štruktúra obyvateľstva podľa náboženského vyznania (stav k 1.1.2011)**

Náboženské vyznanie/cirkev	Počet obyvateľov	Podiel na obyvateľoch s trvalým bydliskom v obci v %
Rímsko-katolícka	1276	86,98
Grécko-katolícka	1	0,07
Evanjelická augsburského vyznania	20	1,37
Reformovaná kresťanská cirkev	3	0,20
Iné	5	0,34
Bez vyznania	65	4,44
Nezistené	97	6,60
<b>Spolu</b>	<b>1467</b>	<b>100</b>

**Zdroj:** Sčítanie obyvateľov, domov a bytov z roku 2011.

<sup>1</sup> „Územný plán regiónu Trnavského samosprávneho kraja – zadanie, september 2011, Trnavský samosprávny kraj, str. 25; citované zo zdrojov ŠÚ SR r,2009 a z Prognózy vývoja obyvateľstva v okresoch SR do roku 2025, Infostat, VDC, november 2008 pre roky 2015-2025

**Tabuľka 7: Štruktúra obyvateľstva podľa vzdelania (stav k 1.1.2011)**

Stupeň najvyššie dosiahnutého vzdelania	Počet obyvateľov	Podiel na obyvateľoch s trvalým bydliskom v obci v %
Základné	209	14,25
Učňovské (bez maturity)	247	16,84
Stredné odborné (bez maturity)	178	12,13
Úplné stredné učňovské (s maturitou)	73	4,97
Úplné stredné odborné (s maturitou)	285	19,44
Úplné stredné všeobecné	42	2,86
Vyššie odborné	19	1,29
Vysokoškolské bakalárske	27	1,84
Vysokoškolské	105	7,15
Vysokoškolské doktorandské	5	0,34
Bez vzdelanie	245	16,71
Nezistené	32	2,18
<b>Spolu</b>	<b>1 467</b>	<b>100</b>

**Zdroj:** Sčítanie obyvateľov, domov a bytov z roku 2011.

Na základe vyššie uvedených tabuliek 5-7 je zrejmé, že obyvateľstvo obce Trakovice v hlavných líniách kopíruje štatistické ukazovatele na úrovni Trnavského kraja.

**Tabuľka 8: Štruktúra obyvateľstva podľa ekonomickej aktivity (stav k 1.1.2011)**

Ekonomická aktivita	Počet obyvateľov	Podiel na obyvateľoch s trvalým bydliskom v obci v %
Pracujúci (okrem dôchodcov)	646	44,04
Pracujúci dôchodcovia	16	1,09
Osoby na materskej dovolenke	7	0,47
Osoby na rodičovskej dovolenke	32	2,18
Nezamestnaní	86	5,86
Študenti stredných škôl	65	4,44
Študenti vysokých škôl	31	2,11
Osoby v domácnosti	5	0,34
Dôchodcovia	283	19,30
Príjemcovia kapitálových príjmov	0	-
Deti do 16 rokov	265	18,06
iná	7	0,47
Nezistená	24	1,63
<b>Ekonomicky aktívni (celkom)</b>	<b>755</b>	<b>51,46</b>

**Spolu**

**1 467**

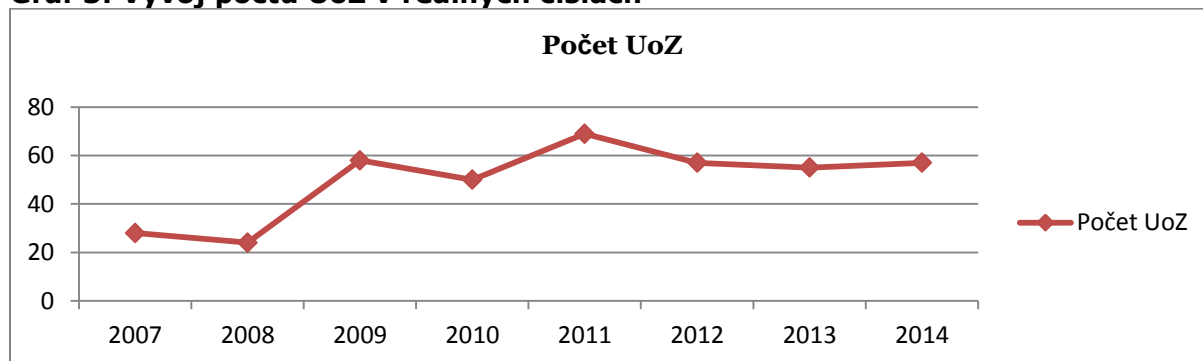
**100**

**Zdroj:** Sčítanie obyvateľov, domov a bytov z roku 2011.

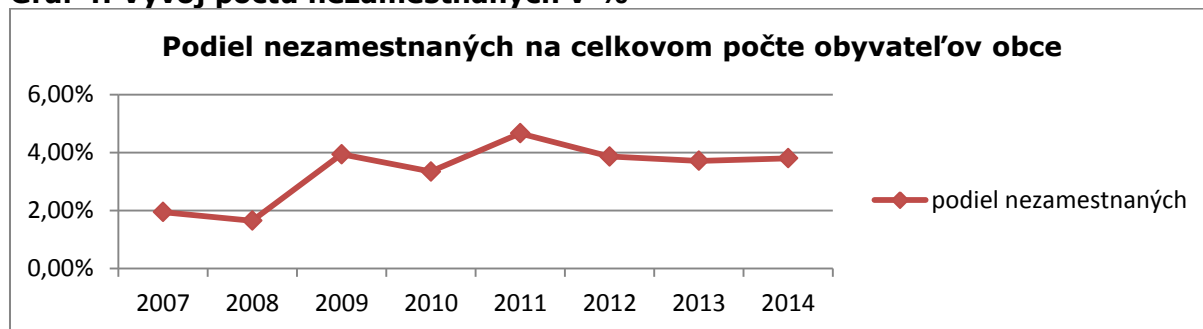
### 2.1.1.1. Vývoj nezamestnanosti v obci

Jednou z hlavných priorít obce je zvyšovať zamestnanosť a tak prispievať k zvyšovaniu životnej úrovne občanov. Podporou rozvoja podnikateľského prostredia, služieb a cestovného ruchu chce obec vytvoriť nové efektívne pracovné príležitosti pre nezamestnanú aktívnu pracovnú silu a tým postupne znižovať nezamestnanosť v obci.

**Graf 3: Vývoj počtu UoZ v reálnych číslach**



**Graf 4: Vývoj počtu nezamestnaných v %**



**Tabuľka 9a: Vývoj počtu UoZ v obci podľa dĺžky evidencie**

	Celkový počet UoZ	Do 3 mes.	4-12 mes.	13-24 mes	25-48 mes	Nad 48 mes.
2007	28	8	13	2	0	5
2008	24	14	7	1	0	2
2009	58	18	35	3	0	2
2010	50	12	22	6	6	4
2011	69	30	26	4	1	8
2012	57	13	23	15	4	2
2013	55	11	30	7	5	2
2014	57	14	25	11	4	3

**Zdroj:** ŠÚ SR

**Tabuľka 9b: Vývoj počtu UoZ podľa veku**

	Celkový počet UoZ	Do 19 rokov	20-29 rokov	30-39 rokov	40-49 rokov	Nad 50 rokov
2007	28	0	8	9	5	6
2008	24	4	9	6	1	4
2009	58	6	24	17	1	10

<b>2010</b>	50	1	16	15	5	13
<b>2011</b>	69	3	28	9	15	14
<b>2012</b>	57	1	24	7	12	13
<b>2013</b>	55	1	24	14	7	9
<b>2014</b>	57	4	21	12	8	12

**Zdroj:** ŠÚ SR

**Tabuľka 9c: Vývoj počtu UoZ podľa vzdelania**

	UoZ	ZŠ	Vyuč. list	Stred. odb. bez mat.	Úplné stred. s mat.	Úplné stred. všeob. s mat.	Úplné stred. odb.s mat.	Vyššie a VŠ
<b>2007</b>	28	3	14	0	6	0	4	1
<b>2008</b>	24	0	13	0	4	0	6	1
<b>2009</b>	58	1	27	0	11	2	14	3
<b>2010</b>	50	2	23	0	10	2	8	5
<b>2011</b>	69	7	30	1	14	2	10	5
<b>2012</b>	57	6	25	1	12	0	7	5
<b>2013*</b>	55	3	21	0	0	1	24	6
<b>2014*</b>	57	5	23	0	0	2	20	7

**Zdroj:** ŠÚ SR

**Pozn.:** \* Za rok 2013, 2014 sú údaje uvádzané v iných kategóriách.

Poskytnuté údaje potvrdzujú pomerne stabilný vývoj nezamestnanosti v sledovanom období na úrovni do 5 %, čo je výrazne pod mierou evidovanej nezamestnanosti v okrese Trnava. Vývoj počtu nezamestnaných v obci je pomerne stabilný, ovplyvňuje ho najmä postupný nárast počtu obyvateľov obce. Miera nezamestnanosti (pozitívne i negatívne) sa môže meniť aj podľa tvorby pracovných miest v meste Trnava (okresné a krajské sídlo) a blízkom okolí, vzhľadom k dochádzkovej vzdialenosti. Zníženie nezamestnanosti môže pozitívne ovplyvniť aj výstavba nových lokalít priemyselného parku pri krajskom sídle vo vzdialenosti do 20 km.

Pre zníženie nezamestnanosti v obci je potrebné:

- stabilizovať počet obyvateľov s výhľadom na postupný nárast
- vytvoriť podmienky pre novú výstavbu
- dobudovať zariadenia občianskej vybavenosti a služieb
- dobudovať technickú infraštruktúru ako nevyhnutných predpoklad pre rozvoj obce

## **2.1.2. Hospodárske podmienky a technická infraštruktúra**

### **2.1.2.1. Potenciál obce v oblasti rozvoja výroby a služieb**

Podnikateľské prostredie v obci je relatívne dobre rozvinuté, okrem existujúcich prevádzok malých živnostníkov tu pôsobí niekoľko väčších zamestnávateľov. Významnými ekonomickými subjektmi a zamestnávateľmi sú AGROMART, a.s., E-mart s.r.o., Spoločnosť pre skladovanie, s.r.o., Transpetrol a.s.

Nepoľnohospodárska výroba je v obci zastúpená viacerými prevádzkami. V obci sú zaregistrované aj ďalšie právnické osoby, ktoré podnikajú v oblastiach ako sprostredkovateľské služby, maloobchod, podnikateľské a obchodné poradenstvo, reklamná a propagačná činnosť a pod.

**Tabuľka 10: Počet právnických osôb v obci Trakovice za roky 2007 - 2014**

	2007	2008	2009	2010	2011	2012	2013	2014
<b>PO neziskové</b>	6	7	9	12	13	13	16	16
<b>PO ziskové</b>	6	10	11	14	12	14	19	22
<b>PO spolu</b>	12	17	20	26	25	27	35	38

Zdroj: ŠÚ SR.

Z vyššie uvedených štatistických údajov vyplýva, že počet podnikateľských a ekonomicky aktívnych subjektov v obci stabilne stúpa, čo vytvára dobré predpoklady pre tvorbu pracovných miest v obci a trvalo udržateľný rozvoj. Pozitívnym faktorom rozvoja podnikania v obci je blízkosť k okresnému a krajskému mestu a vybudovanie obchvatu mesta Trnava.

#### 2.1.2.2. Odvetvia výroby a služieb

Obec je charakteristická pomerne rozsiahlym a pestrým zastúpením rôznych oblastí podnikania. Obec vytvára priestor pre mnohé hospodárske aktivity. Okrem iných je tu tradične zastúpené poľnohospodárstvo, nákladná doprava, služby súvisiace s výrobou a skladovaním energie a špecializované technické služby v oblasti merania.

Dominantným je poľnohospodárstvo. Na území pôsobí spoločnosť AGROMART, a.s., Hydromart, s.r.o., Odbytové družstvo a ďalší samostatne hospodáriaci roľníci.

Štruktúra ekonomickej základne obce je profilovaná jednotlivými odvetviami. Obec má diverzifikovanú štruktúru hospodárstva, i keď existuje rezerva na rast rozmanitosti ekonomických aktivít v obci a to hlavne v oblasti spracovania poľnohospodárskej produkcie. Okrem právnických osôb uvedených v nasledujúcej tabuľke je v obci podľa Živnostenského registra SR registrovaných ďalších približne 50 podnikateľov (fyzické osoby), ktorí tu buď sídlia alebo majú v obci prevádzku.

**Tabuľka 11: Zoznam podnikateľských subjektov v obci**

<b>Evidencia podnikateľských subjektov v obci – čiastkový výpis</b>			
<b>P.č.</b>	<b>Názov</b>	<b>SK NACE</b>	<b>Počet zamestnancov</b>
<b>1</b>	AGROMART, a.s.	01130 Pestovanie zeleniny a melónov, koreňovej a hlúzovej zeleniny	20-24
<b>2</b>	B4TEC, s.r.o.	63110 Spracovanie dát, poskytovanie serverového priestoru na internete a súvisiace služby	-
<b>3</b>	DS amb, s.r.o.	86210 Činnosti všeobecnej lekárskej praxe	1
<b>4</b>	E.ON Elektrárne s.r.o.	35110 Výroba elektriny	10-19
<b>5</b>	Emart, s.r.o.	35110 Výroba elektriny	0
<b>6</b>	F + P elektrosystémy, s.r.o.	43210 Elektrická inštalácia	1
<b>7</b>	FECH, s.r.o.	28220 Výroba dvíhacích a manipulačných zariadení	3-4
<b>8</b>	Hydromart, s.r.o.	01610 Služby súvisiace s pestovaním plodín	0
<b>9</b>	KOBIO, s.r.o.	47910 Zásielkový predaj alebo predaj cez internet	-
<b>10</b>	LED Trade, s.r.o.	71200 Technické testovanie a analýzy	-

11	M2Tech, s.r.o.	63110 Spracovanie dát, poskytovanie serverového priestoru na internete a súvisiace služby	-
12	MK Billing Company, s.r.o.	62090 Ostatné služby týkajúce sa informačných technológií a počítačov	-
13	MWS Slovakia, s.r.o.	49390 Ostatná osobná pozemná doprava i. n.	-
14	Odbytová spoločnosť, družstvo Trakovice	01610 Služ.súvis.s pestovaním	-
15	PRIMA autoservis, s.r.o.	45200 Oprava a údržba motorových vozidiel	1
16	SAMRU, s.r.o.	49410 Nákladná cestná doprava	-
17	SkyNET7, s.r.o.	62030 Činnosti súvisiace s riadením počítačového príslušenstva	-
18	Sofitech, s.r.o.	26510 ýroba nástrojov a zariadení na meranie, testovanie a navigovanie	-
19	Spiraea, s.r.o.	81300 Činnosti súvisiace s krajinou úpravou	1
20	Spoločnosť pre skladovanie, a.s.	52100 Skladovanie a uskladňovanie	20-24
21	Štefan Hrubják – ELSO TRANS	49410 Nákladná cestná doprava	3-4
22	Transpetrol a.s.	603011 Preprava ropy alebo rafinovaných ropných produktov a pod.	20

**Zdroj:** Obchodný register SR, Finstat, vlastné spracovanie.

Platný územný plán obce počíta s viacerými lokalitami pre výrobné činnosti, prevažne v okrajových častiach obce, napríklad na okraji obce v dotyku s cestou II/513 smerom do Hlohovca.

### 2.1.2.3. Základné ekonomické ukazovatele obce

Z nižšie uvedených dát vyplýva, že obec dlhodobo hospodári s vyrovnaným rozpočtom, a to aj v rokoch, kedy realizovala viacero investičných aktivít v súvislosti s čerpaním dotácií zo štrukturálnych fondov EÚ. Toto vytvára dobré predpoklady pre investičné akcie v obci v najbližších rokoch a tiež intenzívne čerpanie dotácií zo štrukturálnych fondov v období 2014 – 2020.

**Tabuľka 12: Základné ekonomické ukazovatele (v EUR)**

Ukazovateľ	2012	2013	2014
<b>Bežné príjmy</b>	978 273,35	1 198 610	1 050 154,37
<b>Kapitálové príjmy</b>	1 050 439,00	0	8 942,00
<b>Finančné príjmy</b>	28 000,00	0	296 465,24
<b>Príjmy RO s právnou subjektivitou</b>	0	5 800	0
<b>Príjmy celkom</b>	<b>2 056 712,35</b>	<b>1 204 410</b>	<b>1 355 561,61</b>

<b>Bežné výdavky</b>	365 590,00	379 560	919 766,00
<b>Kapitálové výdavky</b>	1 249 439,00	404 730	417 590,80
<b>Finančné výdavky</b>	227 916,00	0	29 618,71
<b>Výdavky celkom</b>	<b>1 842 945</b>	<b>784 290</b>	<b>1 366 974,51</b>

**Zdroj:** obecný úrad – Výročné správy a Záverečné účty obce.

Celkom 91,9 % zdrojov obce je viazaných v dlhodobom majetku, v reálnych číslach zvyšok predstavuje 3 407 037,55 EUR, čo každoročne vytvára istý, no obmedzený priestor na investície, keďže časť z týchto zdrojov je viazaná v pohľadávkach a návratných finančných výpomociach.

Obec vedie daňové pohľadávky v celkovej výške 3 412,39€ (k 31.12.2014), zväčša voči fyzickým osobám (pohľadávky súvisiace s úhradou miestnych poplatkov, prenájmu nebytových priestorov a za energie) a právnickým osobám (pohľadávky súvisiace s úhradou miestnych daní, poplatkov a nájmu). Nedaňové pohľadávky predstavujú 2 299,29€.

Vývoj pomeru medzi príjmami obce z daní a majetku voči príjmom zo štátneho rozpočtu v ostatných rokoch potvrdzuje závislosť obce od prostriedkov štátneho rozpočtu. Podiel príjmov zo štátneho rozpočtu na celkových príjmoch predstavuje 27,8%.

Na celkových výdavkoch sa bežné (prevádzkové) výdavky podieľali vo výške 67,3 % v roku 2014. Bežné výdavky neprinášajú priamy efekt pre rozvoj obce, ale predstavujú finančné zdroje spotrebované na chod samosprávy. Ich podiel na celkových výdavkoch samosprávy vytvára priestor pre investičné – kapitálové výdavky. Z tohto pohľadu má obec dostatočné podmienky pre čerpanie zdrojov z eurofondov pre ďalšie obdobie.

Obec plní schválený rozpočet na úrovni 90 a viac percent oproti plánovanému rozpočtu, a to za väčšiu časť sledovaného obdobia v rokoch 2007 - 2014.

Vzhľadom k celkovej výške disponibilných zdrojov obce, celkových každoročných príjmov a výdavkov obce je pochopiteľné, že obec vykazuje nízku mieru zadlženosti. Obec kryje svoj majetok z vlastných zdrojov. Podľa bilančného pravidla má obec vyvážené zdroje krytia z časového hľadiska.

#### 2.1.2.4 Technická infraštruktúra

V obci vykonáva svoju činnosť Obecný úrad Trakovice s počtom 3 pracovníkov, z toho sú 2 administratívni pracovníci. Najvyšším výkonným a štatutárnym orgánom obce je starosta. Rozhodovacím orgánom v najdôležitejších otázkach života obce je obecné zastupiteľstvo, ktoré tvorí 9 poslancov volených tak ako starosta obce v priamych voľbách.

Obec prostredníctvom zriadeného spoločného obecného úradu pre obce okresu Hlohovec vykonáva prenesené kompetencie výkonu štátnej správy od 1. januára 2003 pre oblasť územného plánovania a stavebného poriadku. Ostatné kompetencie vykonáva vlastnými kapacitami pracovníkov.

Výchovu a vyučovanie vykonáva plno organizovaná základná škola s materskou školou a so školskou jedálňou. Občiansku vybavenosť plní aj obecné zdravotné stredisko. Pôsobí tu obvodný všeobecný lekár, detský lekár, zubár a lekáreň.

Obecná technická infraštruktúra je pomerne dobre vybudovaná. V obci je zavedený zemný plyn a vybudovaný vodovod a kanalizácia. Verejné osvetlenie je zavedené vo všetkých častiach obce. Vedenie elektrickej energie je vzdušné. Hromadnú dopravu zabezpečujú pravidelné autobusové spoje SAD. V obci sa nachádza 6 autobusových zastávok.



Územie obce Trakovice je začlenené do širšieho okolia nasledujúcimi **dopravnými väzbami**: stredom obce vedie štátna cesta II/513 Trakovice-Hlohovec-Nitra, ktorá sa v západnej časti katastra napája na štátnu cestu I. triedy I/61 Trnava-Piešťany. Vo východnej časti katastra sa hlavná komunikačná trasa II/513 napája na diaľnicu D1, ktorá je medzinárodným cestným koridorom E75.

**Železničná doprava** - cez kataster obce nevedie žiadna železničná trať. Najbližším bodom napojenia je železničná stanica Leopoldov vzdialená asi 4 km od obce. Druhou možnosťou je napojenie na osobnú vlakovú dopravu v neďalekej obci Brestovany.

Pre účely **cyklistickej** dopravy nie je vyčlenená samostatná komunikácia. Sieť účelových zariadení miestnych komunikácií slúži aj pre turistické trasy sprístupňujúce turistické miesta v regióne. Nutnosť riešenia samostatných cykloturistických chodníkov sa predpokladá vzhľadom v nadväznosti na trasy navrhované VÚC Trnava.

**Dostupnosť leteckej dopravy** je zabezpečená najbližším letiskom v Piešťanoch vo vzdialenosti do 24 km od obce, ktoré je v sezónne využívané aj pre leteckú dopravu pre návštevníkov kúpeľného mesta Piešťany. Najbližšie z obce dostupné letisko pre medzinárodnú leteckú dopravu je v Bratislave vo vzdialenosti cca 65 km. Najbližšie letisko európskeho významu je vo Viedni v Rakúsku vo vzdialenosti do 130 km.

V obci prebieha bytová výstavba vidieckeho charakteru a tak **parkovanie** súkromných vozidiel je vyriešené v rámci garážovania v rodinných domoch, resp. odstavnými spevnenými plochami na vlastných pozemkoch. Pre zariadenia občianskej vybavenosti a služieb slúžia plochy vedľa miestnych komunikácií alebo priamo krajnice vozoviek, tie však nemožno zaradiť medzi parkovacie plochy.

### 2.1.2.5 Energetická infraštruktúra

Okres Trnava je v súčasnosti zásobovaný **elektrickou energiou** z jadrových zdrojov – komplex jadrových elektrární v Jaslovských Bohuniciach. Zásobovanie elektrickou energiou v rámci obce je 22 kV vzdušným káblom, ktorý sa výhľadovo z bezpečnostných dôvodov bude postupne prekladať do zeme. Zásobovanie elektrickou energiou zabezpečuje Západoslovenská energetika a.s. Bratislava cez trafostanice rovnomerne rozmiestnené v obci.

Na severozápadnom okraji katastra obce v blízkosti katastra obce Malženice je vybudovaná elektráreň s kombinovaným paroplynovým cyklom.

Obec Trakovice je plne **plynofikovaná**. Zemný plyn je dodávaný z VVTL plynovodu cez regulačnú stanicu plynu do siete plynovodov. Prevádzkovateľom plynovodu je SPP a.s. Bratislava. Cez obec prechádza trasa VVTL plynovodu DN 500 a TU č. 44 plynovodu Bratstvo, RS plynu – VTL plynovod DN 100 – STL plynovod do Malženíc a iné. Katastrom obce tiež prechádza ropovod DN 500, DN 700 a produktovod DN 300.

Plyn ako zdroj tepla je využívaný vo väčšine domácností. V ostatných rokoch však vzrástol počet domov, ktoré využívajú ako doplnkový zdroj tepla aj energiu z obnoviteľných zdrojov, najmä solárnu energiu.

Obec je napojená na analógovú telefónnu ústredňu, na ktorú je napojená pevná **telefónna sieť**. V rekonštrukcii telefónnej siete v roku 1996 má každý objekt v obci možnosť pripojenia na pevnú telefónnu sieť, čo má v súčasnosti veľký význam najmä z hľadiska rozvoja informačných technológií a prístupnosti do siete Internetu. Rozvoj telefonizácie v obci intenzívne podporujú aj mobilní operátori Slovak Telecom, Orange a Telefonica (O2). V roku 1998 bol v obci položený optický kábel, čím sa vytvorili podmienky pre digitalizáciu telefónnej ústredne.

V obci je vybudovaný verejný vodovod, ktorý zásobuje 100% obyvateľov obce. Vodovod je zásobovaný z diaľkovodu Veľké Orvište – Trnava a jeho prevádzkovateľom je TAVOS, a.s. Vzhľadom k plánovanému otváraniu nových stavebných lokalít pre individuálnu bytovú výstavbu je potrebné dopojiť nové lokality.

Obec má čiastočne vybudovanú **verejnú kanalizáciu**, na ktorú je napojených približne 30% domácností. Prevádzkovateľom kanalizácie je spoločnosť TAVOS, a.s. Kanalizácia je gravitačná, pričom je cez prečerpávacie stanice prepojená s tlakovým kanalizačným zberačom, ktorý odvádza odpadové vody do ČOV Zeleneč. Zrážkové vody sú odvádzané do recipientu Dudváh.

#### 2.1.2.6 Sociálna infraštruktúra

V súčasnosti nie je v obci žiaden objekt sociálnej starostlivosti. Absenciu zariadenia kompenzujú okolité sídla, konkrétne zariadenia v meste Trnava a obci Križovany nad Dudváhom. Obec v platnom územnom pláne počíta s vybudovaním zariadenia sociálnych služieb.

Výhľadové demografické trendy Slovenska hovoria o všeobecnom starnutí populácie (najmä po roku 2005 sa výrazne zvýšilo percento obyvateľov v poproduktívnom veku), čo sa prejaví zvýšeným dopytom po sociálnych službách.

#### 2.1.2.7 Zdravotná infraštruktúra

Zdravotná starostlivosť je v obci priamo dostupná. V obci je zdravotné stredisko, ktoré prevádzkuje obec. V stredisku sú tri súkromné ambulancie všeobecného lekára pre dospelých, detský lekár a zubná ambulancia. Za odbornou zdravotnou ambulanciou a pohotovostnou službou dochádzajú občania do Trnavy a Hlohovca.

Súčasný zdravotný stredisko pokrýva v dostatočnej miere základnú zdravotnú starostlivosť pre obyvateľov obce. V prípade realizácie výraznejšej bytovej alebo individuálnej bytovej výstavby vzrastie počet obyvateľov natoľko, že bude potrebné rozšíriť kapacity v zdravotníckom zariadení, vrátane detskej ambulancie.

#### 2.1.2.8 Kultúrna infraštruktúra

Kultúrno-historický fond v obci nie je zaradený do štátneho zoznamu národných kultúrnych pamiatok. Kultúrne pamiatky v obci však majú regionálny význam. Ich primeranou záchranou, údržbou a využitím v oblasti kultúry a rozvoja cestovného ruchu je možné významnou mierou prispieť k ekonomickej prosperite obce. Medzi najvýznamnejšie miestne kultúrne pamiatky patria:

- Kostol sv. Štefana (1811)
- Obytné domy s charakteristickým pamiatkovo hodnotným výrazovým riešením
- Socha Panny Márie (1884)
- Plastika sv. Vendelína (1885)
- Socha sv. Cyrila a Metoda (1924)
- Socha Najsvätejšej Trojice (1923)
- Kaplnka sv. Jána Nepomuckého
- Socha sv. Floriána
- viacero kamenných krížov a sôch

V obci je kultúrny dom s kapacitou 120 miest s dvomi spoločenskými sálami s malým barom, príručnou kuchyňou a sociálnym zázemím. Kultúrny dom disponuje javiskovým sedením, šatňami, vlastným funkčným osvetlením a ozvučením. Kultúrny dom je využívaný pre kultúrno-spoločenské podujatia, ako aj rôzne školské podujatia, divadelné predstavenia, príležitostné oslavy, koncerty a diskotéky pre mládež. Budovu kultúrneho domu využívajú viaceré miestne spolky a združenia. Obec tiež prevádzkuje knižnicu s počtom cca 4500 zväzkov, ktorá sídli v budove obecného úradu. Kapacita kultúrnych zariadení pokrýva potreby počtu obyvateľov s časovým horizontom do roku 2020.

**2.1.2.9 Verejnoprospešné inštitúcie**

Neodmysliteľnou súčasťou spoločenského života v obci je existencia pestrej palety záujmových združení. Nasledujúca tabuľka poskytuje prehľad o mimovládnych organizáciách pôsobiacich na území obce.

**Tabuľka 13: Zoznam mimovládnych organizácií v obci**

<b>Evidencia mimovládnych organizácií – čiastkový výpis</b>			
<b>P.č.</b>	<b>Názov</b>	<b>Predmet činnosti</b>	<b>Cieľová skupina</b>
<b>1</b>	Poľovnícke združenie Dudváh	Starostlivosť o lesný porast a lesnú zver	Verejnosť
<b>2</b>	Ochotnícke divadlo – Divadlo na Trakoch	Divadelné predstavenia a kultúrne akcie	Verejnosť
<b>3</b>	Telovýchovná jednota FC Trakovice	Šport	Verejnosť, mládež
<b>4</b>	Trakovické katolícke združenie	Výchova, voľno-časové aktivity	Verejnosť, mládež
<b>5</b>	Stolnotenisový klub	Záujmy, šport	Verejnosť, mládež
<b>6</b>	Slovenský zväz záhradkárov – základná organizácia	Záujmy	Verejnosť
<b>7</b>	Slovenský červený kríž	Ochrana zdravia, výchova a vzdelávanie	Verejnosť
<b>8</b>	Kynologický klub Trakovice	Chov a cvičenie psův	Verejnosť
<b>9</b>	MOTOKLUB - Trakovice	Motorizmus	Verejnosť
<b>10</b>	Občianske združenie Sonička	Deti, zdravotne postihnutí	Deti a mládež
<b>11</b>	Šachový klub	Záujmy, šport	Verejnosť, deti a mládež
<b>12</b>	SINKA	Voľnočasové aktivity	Verejnosť
<b>13</b>	ŠKM Nádej, o.z.	Šport	Verejnosť
<b>14</b>	Jednota dôchodcov Slovenska	Záujmy, voľnočasové aktivity	Verejnosť

**2.1.2.10 Bývanie**

Schválený územný plán obce v rámci zastavaného územia rieši stavebný rozvoj s takmer stopercentným dôrazom na obytnú výstavbu rodinných domov a nízkopodlažnú bytovú výstavbu vrátane objektov základnej i vyššej občianskej vybavenosti. V navrhovanom období v rámci územného plánu sa predpokladá vytvorenie podmienok pre rast počtu obyvateľov obce. Z tohto vyplýva potreba intenzifikovať existujúce zastavané územie a tiež rozšíriť možnosti pre rozvoj bývania v nových lokalitách. V súčasnosti je v obci 381 rodinných domov, 7 bytových domov, 54 bytov. Podrobnejšiu charakteristiku domového fondu poskytuje tabuľka č. 9.

**Tabuľka 14: Charakteristika domového fondu (2014)**

<b>Názov ukazovateľa</b>	<b>Počet</b>
<b>Byty spolu</b>	<b>64</b>
<b>  Z toho obývané</b>	64
<b>  Z toho neobývané</b>	0
<b>Byty v osobnom vlastníctve</b>	11
<b>Domy spolu</b>	<b>481</b>
<b>  Z toho obývané</b>	481
<b>  Z toho neobývané</b>	-

**Zdroj:** OÚ Trakovice

**Tabuľka 15: Prehľad novonavrhovaných lokalít na bývanie podľa územného plánu obce**

	Názov lokality	Forma výstavby	Počet bytových jednotiek
1	Dolný Koniec	IBV	10
2	Od Dudváhu	IBV	10
3	Za ihriskom	IBV	13
4	Pri Dudváhu I	IBV	16
5	Za školou (IBV Dolinky)	IBV	62
6	Peňažité I	IBV	43
7	Pánske diely	IBV	16
8	Za majerom	IBV	32
9	Preluky	IBV	7
10	Lúčne pole	IBV	50
IBV spolu			<b>259</b>
11	Vaniga	-	24
HBV spolu			<b>24</b>
Spolu IBV + HBV			<b>283</b>

**Zdroj:** ÚPN obce Trakovice, aktuálne k jún 2015.

#### 2.1.2.11 Vzdelávanie

V obci pôsobí Základná škola s materskou školou, ktoré sa právne zlúčili v roku 2002. Materská škola je trojtriedna a je umiestnená v účelovej budove pavilónového typu s tromi pavilónmi. Materská škola disponuje dvomi herňami, troma spálňami, šatňami a sociálnym zázemím. Momentálna kapacita materskej školy je 60 detí.

Plne organizovaná deväťročná základná škola, ktorá pôsobí ako spádové zariadenie aj pre okolité obce. Škola má vlastnú telocvičňu a jedáleň, kuchyňu, ktorá slúži aj pre žiakov materskej školy. V areály školy sa nachádza hádzanárske ihrisko a odpočinkový kút pre deti.

**Tabuľka 16: Stavby žiakov ZŠ a MŠ v jednotlivých rokoch**

Školský rok	Počet žiakov MŠ	Počet žiakov ZŠ
2007/2008	47	266
2008/2009	47	257
2009/2010	41	255
2010/2011	45	252
2011/2012	45	253
2012/2013	48	233
2013/2014	45	252
2014/2015	49	248

#### 2.1.2.12 Kultúra

Obec každoročne organizuje a podieľa sa na veľkom počte kultúrnych akcií a spoločenských podujatí. Medzi pravidelné podujatia patrí poľovnícky ples, mládežnícky fašiangový ples, stavenie mája, kultúrny program pre deti k Medzinárodnému dňu detí,

hodové zábavy, výstavy ovocia a zeleniny a posedenia s dôchodcami, Mikuláš, Ukončenie leta.

### 2.1.2.13 Šport

Súčasťou života obce sú tiež športové aktivity občanov. Obec v ostatnom období vybudovala tenisové ihrisko a detské ihriská na podporu rekreácie a športu, predovšetkým detí a mládeže. Športové, ale aj kultúrno-športové aktivity v obci sa sústreďujú predovšetkým v činnosti Telovýchovnej jednoty FC Trakovice. V ostatných troch rokoch obec zrekonštruovala priestory areálu TJ, vybudovala posilňovňu, šatne, sociálne zázemie a zasadáciu miestnosti.

V územnom pláne obce sa počíta s vybudovaním nového rekreačného areálu na severo-západnom okraji zastavaného územia obce, na ploche bývalej skládky, a tiež v severo-východnej časti obce (termálny vrt a artézská studňa), kde je plánovaným rekreačno-športový areál.

V oblasti športu je cieľom rozšíriť záber športových činností občanov smerom od pasívneho k aktívnemu spôsobu využívania športu v záujme zdravého spôsobu života.

Geografická poloha obce v regióne, konfigurácia terénu a ostatné prírodné a technické danosti nezaraďujú obec medzi rekreačne atraktívne oblasti cestovného ruchu vo vzťahu k širšiemu okoliu.

Z prírodných daností vychádzajú tieto predpoklady pre rekreačnú a športovú činnosti a formy rekreácie pre obyvateľov obce:

- pre prechádzky a pešiu turistiku – veľmi dobré
- pre zimné športy – nedostatočné (vzhľadom na terénne a klimatické podmienky)
- pre cykloturistiku -veľmi dobré (popri toku, spojenie s Trnavou – Považská trasa)
- pre špecifické činnosti – veľmi dobré (napr. poľovníctvo).

### 2.1.3. Environmentálne podmienky

Obec Trakovice leží v západnej časti okresu Hlohovec, približne 8 km od okresného mesta Hlohovec a 10 km od krajského mesta Trnava. Katastrálne územie obce je ohraničené katastrami susedných obcí, a to katastrom mesta Hlohovec, obce Červeník, Žlkovce, Malženice a Bučany. Juhozápadná hranica katastra obce je zároveň aj hranicou okresu Hlohovec.

Celková výmera katastrálneho územia je 1 163 ha. Kataster obce sa nachádza v nadmorskej výške 139 - 180 m n. m.

Stav životného prostredia je potrebné hodnotiť z hľadiska znečistenia základných zložiek územia, ktorými sú voda, pôda, vzduch a odpady, ktoré pôsobia na kvalitu životného prostredia.

#### 2.1.3.1 Prírodné danosti obce

Prírodný potenciál vymedzuje geografická charakteristika, klimatické podmienky, geologické zdroje, pôdne podmienky, hydrologické podmienky, flóra a fauna.

Z **geografického hľadiska**, katastrálne územie obce leží v severnej časti rozsiahlej Podunajskej nížiny, morfológicky patrí k rovinám s minimálnym prevýšením na aluviálnej nive. Táto je typická i pre územie Dolnovážskej riečnej nivy, ktorej väčšia časť sa nachádza na pravom brehu Váhu a ďalej na západ prechádza do samostatnej časti

Dudvážska mokraď v okolí nížinného úseku potoka Dudváh. Potok Dudváh preteká východnou časťou zastavaného územia obce severojužným smerom.

Z celkovej rozlohy obce 11 631 554 m<sup>2</sup> tvorí<sup>2</sup>:

- poľnohospodárska pôda celkom 10 139 157 m<sup>2</sup>
  - z toho 9 843 072 m<sup>2</sup> orná pôda
  - 5 040 m<sup>2</sup> vinice
  - 273 224 m<sup>2</sup> záhrady
  - 1 582 m<sup>2</sup> ovocné sady
  - 16 239 m<sup>2</sup> trvalý trávny porast
- nepoľnohospodárska pôda celkom 1 492 397 m<sup>2</sup>
  - z toho 283 930 m<sup>2</sup> lesný pozemok
  - 125 907 m<sup>2</sup> vodná plocha
  - 919 095 m<sup>2</sup> zastavané plochy
  - 163 465 m<sup>2</sup> ostatné plochy

Reliéf územia je morfológicky veľmi málo diferencovaný. Pôvodné morfoštruktúrne tvary sú zotreté v dôsledku intenzívneho obrábania pôdy a mnohých terénnych úprav. Nadmorská výška terénu sa pohybuje v priemere okolo 142 metrov nad morom, hladina podzemnej vody je v tejto časti približne v hĺbke 3 metre pod terénom. Vo vyššie položených častiach obce je hladina spodnej vody v hĺbke do 10 metrov.

Obec Trakovice patrí do **teplej až veľmi teplej klimatickej oblasti**, veľmi suchej, nížinnej klimatickej oblasti s počtom viac ako 237 slnečných dní s teplotou nad 5°C, s priemernou teplotou vo vegetačnom období 15 až 17°C. Priemerná ročná teplota vzduchu dosahuje 9,4°C. Najchladnejším mesiacom je január s teplotou -1 až -2°C a najteplejším júl s priemernou teplotou 21°C. Ročný úhrn zrážok je približne 613 mm. Najvyššie úhrny zrážok sa vyskytujú v letných mesiacoch. Prúdenie vetra je v prízemnej vrstve usmernené orientáciou doliny Váhu. Prevládajúci smer vetra za rok je severný a severozápadný a jemu zodpovedajúci opačný vietor od juhovýchodu. Priemerná rýchlosť vetra sa pohybuje okolo 3-4m/s.

Katastrálne územie obce leží v širokom pásme **černozemí**. Okolo potokov sa nachádzajú čiastočne lužné pôdy. Černozeme majú dobrú prirodzenú zásobu živín a fyzikálne vlastnosti, ktoré zvyšujú odolnosť voči civilizačným vplyvom. Humusová tmavohnedá vrstva je 40-70 cm a postupne prechádza do materskej horniny. Černozeme patria k najkvalitnejším poľnohospodárskym pôdam a majú veľmi dobrú úrodnosť. V katastri obce prevládajú kultizemné čiernice karbonátové a kultizemné čiernice glejové, doplnkovo typické černozeme karbonátové a regozeme vzniklé orbou spráše z ktorej bola zmytá pôvodná černozem. Pôdy sú stredne ťažké, hlboké, bez skeletu, prevažne rovinného charakteru a prevažne bez prejavu plošnej vodnej erózie. Sú využívané ako orná pôda pre poľnohospodársku veľkovýrobu – pestovanie obilnín, zemiakov, kukurice, repky a krmovín, hlavne cukrovej repy a doplnkovo špeciálnych plodín.

---

<sup>2</sup> Zdroj: Databáza regionálnej štatistiky, Štatistický úrad SR, údaje sú za rok 2014.





**Mapa 1: Typológia produkčných poľnohospodárskych pôd**  
Zdroj: VÚPOP.

**Flóra** je výsledkom spôsobu veľkoplošného hospodárenia a umiestnením priemyselných a energetických zariadení. Prevažná časť katastra leží v nížinnom úseku potoka Dudváh, jeho úseku Horný Dudváh, v časti Dudvážska mokrad' a vo východnej časti v pravostrannom území Dolnovážskej riečnej nivy, ktoré sú súčasťou Podunajskej nížiny. V území sa nachádzajú iba zvyšky lužných lesov medzi povodiami Váhu a Dudváhu vo východnej časti katastra obce okolo diaľnice, ktorú pod správou Lesy SR, Odštepny závod Smolenice. Ich celková výmera je 26 ha. Lestné porasty majú charakter ochranných, hospodárskych lesov z drevín listnatých druhov, najmä brest, dub, agát, javor, jaseň, čerešňa vtáčia a pod.

V katastri obce sú tiež vrbovo-topoľové porasty lužných lesov vyvinuté na agradačných valoch riek, na glejoch okolo Dudváhu a primárnych aluviálnych naplaveninách. Dominujú tu vrby, z krovitých druhov najmä baza čierna, svíb krvavý, hloh, trnka. V bylinnom poraste dominuje hluchavka, prhláva, veternica iskerníkovitá, repík, plúcnik lekársky, lesné a lúčne trávky a ostružina. Okraje vôd pokrýva trst' obyčajná, pálka širokolistá a pálka úzkolistá, ježohlav vzpriamený, bahnička močiarna a kosatec žltý.

**Fauna** odráža výrazné zásahy do využitia územia a spôsobu hospodárenia na pôde. Zo šeliem sa vyskytuje líška, kuna lesná, tchor a lasica obyčajná, z kopytníkov srnec, občasne diviak, z vtákov kaňa močiarna, prepelica poľná a iné. Z poľovnej zveri sa vyskytuje bažant, jarabica, zajac poľný a kačica divá. Veľkú skupinu tvoria spevavce, krkavcovité vtáky, drozdy. Priamo v obydliach žijú lastovičky a belorítky domové, vrabce a komináriky.

V katastri obce Trakovice sa nachádza časť (137,8 ha) chráneného ložiskového územia (CHLÚ) zemného plynu „Trakovice“ a dobývací priestor (DP) „Trakovice“.

### 2.1.3.2 Voda

Z hydrogeologického hľadiska územie spadá do kvartéru Váhu v Podunajskej nížine. Čo sa týka povrchových a podzemných vôd, územie nespadá do žiadnej významnej alebo chránenej vodohospodárskej oblasti. Obývaná časť obce je zásobovaná pitnou vodou z verejného vodovodu. Studne sa neprevádzkujú na účely dodávky pitnej vody, používajú sa iba na zavlažovanie. Podzemné vody nachádzajúce sa v tomto kolektore majú voľnú hladinu, ich kvalita patrí prevažne do 3. a 4. triedy kvality podľa stupňa kontaminácie znečisťujúcimi látkami (z 5-triednej stupnice). Obec sa nachádza v ochrannom pásme jadrového zariadenia a využívanie miestnych podzemných vôd je obmedzené.

Zraniteľnosť spodných vôd je čiastočne znečisťujúcimi látkami používaním v poľnohospodárstve a únikom rádionuklidov z jadrových zariadení. Povrchové vody vodného toku Horná Blava sú znečisťované znečisťujúcimi látkami splavovanými pri náhlých búrkach. Stav sa zhoršuje a ústupom lúčnych porastov pôvodne udržiavaných pozdĺž brehov Blavy.

### 2.1.3.3 Pôda

Najzávažnejším problémom, ktorý je zapríčinený zníženou stabilitou abiotického prostredia, je ohrozenie poľnohospodárskej pôdy vodnou eróziou. Podľa údajov z registra BEISS patria Trakovice do oblasti so slabou vodnou eróziou a bez veternej erózie.

Územie obce z hľadiska kvality pôdy patrí do 1. a 2. triedy, teda medzi relatívne čisté pôdy a nekontaminované pôdy (mierne kontaminované). Hlavným zdrojom kontaminácie pôdneho fondu cudzorodými látkami sú rôzne antropogénne aktivity spojené s aplikáciou niektorých hnojív (fosfáty) a chemikálií v poľnohospodárstve, priemyselnou činnosťou, výrazne koncentrovanou v neďalekom priemyselnom centre mesta Trnava a tiež doprava. Prostredníctvom erózie, ale aj premiestňovaním zrážkovými vodami, sa ťažké prvky môžu dostávať i do priľahlých aluviálnych drenážnych systémov a negatívne ovplyvňovať kvalitu povrchových i podzemných vôd.

### 2.1.3.4 Ovzdušie

Znečisťovanie ovzdušia na území katastra obce je diaľkovým prenosom emisií zo stacionárnych zdrojov okresných miest, z automobilovej dopravy. Podľa „Stratégie zásad a priorít štátnej environmentálnej politiky SR“ prijatej vládou SR a NR SR bola oblasť Trnavy zaradená medzi zdravotne závažné a ohrozené oblasti. Obec Trakovice podľa databázy BEISS ([www.beiss.sk](http://www.beiss.sk)) patrí medzi oblasti s mierne alebo minimálne znečisteným ovzduším. Medzi významné stacionárne zdroje znečisťovania patrí E.ON Elektrárne, s.r.o. (paroplynový cyklus).

Najväčším negatívom je obsah prachu v ovzduší s priemernou ročnou hodnotou okolo  $30 \mu\text{g}\cdot\text{m}^{-3}$  (mikrogramov na  $\text{m}^3$ ). Miestne zdroje znečistenia ovzdušia sú bezvýznamné. Najväčším zdrojom hluku je verejná doprava a priemyselné strediská na území obce. Hodnoty hluku stanovené hygienickými normami nie sú prekračované ani v dopravnej špičke.

### 2.1.3.5 Odpady

Obec má vypracovaný Program odpadového hospodárstva (POH) na roky 2011 – 2015 s výhľadom do roku 2020.

Odpad 20 03 01 Komunálny odpad zhromažďujú občania obce v zberných 120 litrových odpadových nádobách. Nákup zberných nádob, ich distribúciu k občanom a vývoz zabezpečuje obec. Odpad zo zberných nádob od občanov vyvážala na skládku firma Máriaus Pedersen, a.s. Trenčín stredisko Piešťany na skládku Rakovice, ktorú prevádzkuje firma Kopaničiarska odpadová spoločnosť s.r.o., Kostolné .

V obci Trakovice sa separuje papier, sklo, plasty, kovy a biologicky rozložiteľný odpad. Oddelene sa zhromažďujú odpady zo stavieb a demolácií a odpad zo záhrad, cintorína a zelene obce. V obci je zabezpečená separácia nasledovných odpadov:

20 01 01 Papier a lepenka

20 01 02 Sklo

20 01 39 Plasty

20 01 40 Kovy

20 02 01 Biologicky rozložiteľný odpad

Systém **zhodnocovania odpadu** v obci začal v roku 2002 zavedením separovaného zberu v obci. V súčasnosti sa prostredníctvom separovaného zberu v obci a následnej recyklácie u spracovateľov zhodnocujú: papier a lepenka, sklo, plasty, kovy, vyradené elektrické a elektronické zariadenia, batérie a akumulátory.



Zber je vykonávaný viacerými spôsobmi:

- Kontajnerový systém: Separované zložky komunálneho odpadu ako plasty – PET fľaše, sklo, papier a lepenka ukladajú obyvatelia obce podľa druhu do zberných nádob a kontajnerov. Bytové domy majú k dispozícii 1100l nádoby a rodinné domy 240l nádoby(plasty, papier, PET fľaše sa zhromažďujú zvlášť separovaným zberom). Nádoby na komunálny odpad je potrebné vyložiť, tak aby boli dostupné pre zberové vozidlo. Sklo sa zhromažďuje do 1100l nádob určených na sklo, ktoré sú umiestnené na určenom verejnom priestranstve v obci. Pravidelný vývoz kontajnerov zabezpečuje firma Márius Pedersen, a.s. Trenčín, stredisko Piešťany. Papier, plastové obaly a fľaše zabezpečuje taktiež Márius Pedersen zberom každé štyri týždne. Separovaný odpad je sústreďovaný do plastových vriec, ktoré dostáva pravidelne každá domácnosť, v deň vývozu je potrebné vyložiť plastové vrecia pred rodinný dom, tak aby neprekážali chodcom a zároveň boli dostupné osádke zberového vozidla.
- Kovy vyváža firma Marius Pedersen 2x ročne a železný šrot sa odovzdáva v zberných surovinách súkromných spoločností.
- Zberné miesta na biologicky rozložiteľný materiál: robia si občania vo svojej réžii a obec v rámci zberného dvora vyváža v spolupráci s Agromart s.r.o. na určené miesto .
- V obci sa nachádzajú tri zberné kontajnery na obnosené šatstvo
- Vyradené elektrické a elektronické zariadenia zbiera zazmluvnená spoločnosť zo zberného dvora.
- Nebezpečné odpady ako farby, laky zabezpečuje firma Marius Pedersen
- Odpad 17 01 07 Zmesi betónu, tehál, obkladačiek, dlaždíc a keramiky a 17 09 04 Zmiešane odpady zo stavieb a demolácii (drobný stavebný odpad) sa najskôr zhromažďujú na zbernom dvore a podľa potreby obec vyváža na skládku komunálneho odpadu Vlčie hory Hlohovec.

Netriedený odpad sa zhromažďuje na zbernom dvore a po uložení do veľkoobjemových kontajnerov sa vyváža na skládku Rakovice s prevádzkovateľom Kopaničiarska odpadová spoločnosť s.r.o, Kostolná.

Odvoz komunálneho odpadu je zabezpečený dvakrát do mesiaca, odvoz druhotných surovín je zabezpečený raz mesačne.

Pri zhodnocovaní nebezpečného odpadu v obci sa odpad zväžá na dočasné uloženie do zberného dvora zmluvného partnera a následne konečným spracovateľom na zhodnotenie.

Zhodnocovanie biologicky rozložiteľného odpadu sa vykonáva na dočasným uskladnením na zbernom dvore a odtiaľ je vyvážaný na určené miesto spoločnosti Agromart s.r.o.

Podrobnosti o nakladaní s komunálnymi a drobnými stavebnými odpadmi sú upravené všeobecne záväzným nariadením a prevádzkovým poriadkom zberného dvora, ktoré je zverejnené na internetovom portály obce, prípadne je občanom k dispozícii k nahliadnutiu na obecnom úrade. Písomnú informáciu o termínoch vývozu jednotlivých druhov odpadov a druhoch odpadov dočasne ukladaných na zbernom dvore obdrží každá domácnosť.

Obec plánuje zefektívniť spôsoby nakladania s odpadom. Podrobne je tento zámer uvedený v smernej časti programu.

## 2.2. Analýza vonkajšieho prostredia

Vonkajšie prostredie z pohľadu obce je formované na troch úrovniach: 1. európska legislatíva a stratégie; 2. štátna legislatíva a opatrenia vlády SR a 3. regionálne stratégie Vyššieho územného celku.

Na prvej, európskej úrovni, je smerodajná predovšetkým Stratégia „Európa 2020“, ktorou sa riadi filozofia a zameranie zdrojov z európskych štrukturálnych fondov pre obdobie 2014 – 2020. Na základe tejto stratégie totiž musí Európska únia dodržiavať jednotný tematický prístup. Priority a ciele tejto stratégie premietla vláda SR do Partnerskej dohody na roky 2014 – 2020. Stratégia Európa 2020 má tri hlavné ciele:

1. Inteligentný rast (Inovácie, Vzdelávanie a Digitálna spoločnosť)
2. Udržateľný rast (Klíma, Energetika a Mobilita, Konkurencieschopnosť)
3. Inkluzívny rast (Zamestnanie a zručnosti, Boj proti chudobe)

Kľúčovými cieľovými hodnotami stratégie sú:

- Zamestnanosť: zvýšiť zamestnanosť obyvateľov vo veku 20-64 rokov, vrátane väčšieho zapojenia žien, starších a lepšieho začlenenia migrantov
- Výskum a vývoj: zvýšiť investície do výskumu a vývoja a inovácií podnikov
- Zmena klímy a energetická udržateľnosť: znížiť emisie skleníkových plynov o 20% v porovnaní s úrovňou z roku 1990, zvýšiť podiel OZE o 20% na konečnej spotrebe energie a zvýšiť energetickú účinnosť o 20%
- Vzdelávanie: znížiť mieru predčasného ukončenia školskej dochádzky a zvýšiť podiel obyvateľov vo veku 30-34 rokov s vysokoškolským vzdelaním na 40%
- Boj proti chudobe: znížiť podiel ľudí žijúcich pod hranicou chudoby 25%

Na druhej, štátnej úrovni je okrem platnej legislatívy (napr. v oblasti regionálneho rozvoja, zákon o obecnom zriadení a pod.) určujúca Národná stratégia regionálneho rozvoja Slovenskej republiky. Tá obsahuje okrem iného aj stratégiu pre Trnavský samosprávny kraj. Vzhľadom k tomu, že v čase spracovania PHSR obce nie k dispozícii aktuálny PHSR VÚC, použili sme informácie pre tretiu úroveň vonkajších vplyvov (regionálna úroveň) informácie z Národnej stratégie regionálneho rozvoja. Národná stratégia bude zároveň určujúca aj pri tvorbe aktualizácie PHSR kraja na najbližšie obdobie (posledné PHSR kraja má platnosť do roku 2015).

Podľa Národnej stratégie regionálneho rozvoja je Trnavský samosprávny kraj (TTSK) prevažne vidiecky, prechodný, priemyselný, konkurencieschopný, rýchlorastúci región SR s perspektívou druhého najkonkurencieschopnejšieho regiónu na úrovni SR, s vysokou atraktivitou a pozíciou v blízkosti centra rozvojových aktivít EÚ a s možnosťou cezhraničnej spolupráce s Českou a Rakúskou republikou, ako aj Maďarskom. **TTSK má stredný inovačný potenciál. Z hľadiska analýzy vonkajšieho prostredia obce a tiež pre účely prevencie rizík rozvoja obce je potrebné zohľadniť disparity a faktory rozvoja kraja aj z hľadiska očakávaných regionálnych integrovaných územných stratégií rozvoja v kraji (RIUS).**

### Hlavné disparity TTSK:

- v pôdohospodárstve: - pokles pestovateľských plôch a počtu chovaných hospodárskych zvierat (hydina, ošípané a hovädzí dobytok) a dovoz lacnejších dotovaných potravín z pôvodných krajín EÚ.
- v priemysle: - chýbajúce akreditácie a certifikácie s medzinárodnou platnosťou majú za následok obmedzenia v medzinárodnom obchode; inovačné a technologické zaostávanie spôsobuje zvyšujúcu sa energetickú a surovinovú náročnosť výroby.

- v službách: - disparity vo vzťahu mesta a okolia spôsobené nerovnomerným rozmiestnením služieb a vzdelávacích inštitúcií; nízka úroveň informatizácie produkčnej sféry; zníženie konkurencieschopnosti malého a stredného podnikania v dôsledku veľkej expanzie nadnárodných spoločností, ale aj často pre absentujúcu kvalitu poskytovaných služieb; nedostatočná kvalita verejných služieb občanom a podnikateľskej sfére.
- v technickej infraštruktúre: - nedostatočná kvalita ciest II. a III. triedy má často za následok dopravné nehody; neexistencia integrovaného dopravného systému; značné ekologické zaťaženie poľnohospodárskej krajiny; znižovanie emisného a odpadového zaťaženia územia.
- v sociálnej infraštruktúre: vyšší podiel nezamestnaných v obciach v porovnaní s Trnavou a ostatnými mestami; značný odlev pracovných síl do zahraničia z titulu blízkosti hraníc, pričom za vysokokvalifikované pracovné sily nie sú náhrady; nedostatočné investície do nájomného bývania, regenerácie bytového fondu a pomalá obnova kultúrnohistorických pamiatok, čo je spôsobené nedostatkom vlastných finančných zdrojov; nevyhovujúca miera nezamestnanosti s nevyrovnanou ponukou pracovných miest najmä vo vidieckych oblastiach.

#### Hlavné faktory rozvoja TTSK:

- v pôdohospodárstve: - dobrý produkčný pôdohospodársky potenciál v oblastiach zeleninárstva, ovocinárstva a vinohradníctva dáva možnosti rozvoja bývania na základe vidieckeho osídlenia, vysoký poľnohospodársky potenciál umožňuje pestovanie prakticky všetkých druhov ekologických potravín a živočíšnej výroby, rozvoj biotechnológií, rozvoj fariem a predaj z dvora, inovácia a rast konkurencieschopnosti slovenských produktov, ochrana životného prostredia.
- v priemysle: - rozvinutá priemyselná výroba a rôznorodosť hospodárskej základne s dlhodobým pôsobením dáva možnosť transferu technológií do perspektívnych odvetví na základe využitia fondov EÚ, rozsiahla koncentrácia zahraničných investícií dáva predpoklad na využívanie nových technológií a inovácií najmä v automobilovom a elektrotechnickom priemysle, potravinárstve, energetike a farmaceutickom priemysle, možnosť posilňovania exportu.
- v službách: - geopolitický polohový potenciál umožňuje priame kontakty s vyspelými regiónmi s možnosťou zintenzívnenia zahraničných investícií a medzinárodnej spolupráce, využitie geotermálnych prameňov za splnenia príslušných zákonných podmienok (zákon č. 538/2005 Z. z. o prírodných liečivých vodách, prírodných liečebných kúpeľoch, kúpeľných miestach a prírodných minerálnych vodách a o zmene a doplnení niektorých zákonov) pre ďalší rozvoj tradičného kúpeľníctva s prepojením na ekologický vidiecky turizmus, zlepšenie podnikateľského prostredia pre rozvoj malého a stredného podnikania v oblasti obchodu a služieb, vysoký podiel územia s veľkoplošnou ochranou krajiny a vodných zdrojov, priaznivé podmienky na rozvoj služieb v oblasti cestovného ruchu, vidieckeho turizmu a agroturizmu.
- v technickej infraštruktúre: - polohový potenciál kraja, výhodná geografická poloha, štruktúra miest a hustota obyvateľstva na km<sup>2</sup>, križovanie významných medzinárodných a vnútroštátnych trás železníc a ciest umožňuje lepšie zapojenie do medzinárodnej spolupráce a priaznivú väzbu na hlavné mesto Slovenska.
- v sociálnej infraštruktúre: - vysoký podiel vysokoškolsky vzdelaného obyvateľstva vytvára predpoklady pre možnosti využívania nových technológií a obnoviteľných zdrojov energií v súlade s ekologickými princípmi na základe využitia ľudského a ekonomického potenciálu, vzdelaná a pomerne lacná pracovná sila láka naďalej najmä zahraničných investorov, silný kultúrno-spoločenský potenciál daný koncentráciou kultúrnych a spoločenských inštitúcií dáva možnosť jeho využitia pre rozvoj cestovného ruchu a vytváraníu medzinárodných inštitúcií v prepojení na Bratislavský samosprávny kraj, dostupnosť vzdelávacích, sociálnych a zdravotných zariadení, stabilizovaný demografický vývoj a priaznivá veková štruktúra, dobrá sídelná štruktúra, vhodná pre dobrú a vyváženú obsluhu územia, silný potenciál cezhraničnej spolupráce.

- v kultúre: - podpora rekonštrukcie národných kultúrnych pamiatok v samosprávnom kraji ako predpoklad rozvoja cestovného ruchu.

**Charakteristika špecifických stránok regiónu:** dobre rozvinutá sieť dopravných komunikácií, kvalitný pôdny fond, priaznivé klimatické podmienky, zachovaná biodiverzita, významné vodné toky, geotermálne vodné pramene, málo znečistené ovzdušie, priaznivé podmienky na rozvoj vidieckeho turizmu a agroturizmu, potenciál pre ďalší rozvoj priemyslu, zahraniční investori priťahujúci ďalších subdodávateľov.

**Konkurenčná výhoda TTSK** je tvorená výhodnou geografickou polohou v blízkosti rozvojových aktivít EÚ, vysokým podielom zahraničného kapitálu a vysokokvalifikovanou pracovnou silou v strategicky dôležitých sektoroch.

**Prioritné oblasti pre TTSK:**

PO1: Veda, výskum a inovácie: zvyšovanie energetickej bezpečnosti, využívanie OZE, automobilový a energetický priemysel, automobilový priemysel

PO2: Ľudské zdroje: rozvoj ľudských zdrojov s dôrazom na vedu, výskum a inovácie, spolupráca medzi podnikateľskou sférou a verejnou správou

PO3: Zamestnanosť: dôraz na vytváranie nových pracovných miest vo vede, výskume a inováciách a v sektore služieb pre rozhodujúce priemyselné odvetvia (automobilový priemysel, energetika a spotrebný priemysel)

PO4: Konkurencieschopnosť, rast a podnikateľské prostredie: podpora podnikateľského prostredia a rastu podielu MSP najmä v sektore služieb

PO5: Životné prostredie, zmeny klímy a OZE: zvýšenie využívania OZE a surovín v rozhodujúcich priemyselných odvetviach

Prehľad vplyv týchto troch úrovní na obec je sumarizovaný v nasledujúcej STEEP analýze.

**Tabuľka 17: STEEP analýza (analýza vonkajšieho prostredia)**

Sociálne	Technologické	Ekonomické
Zvyšovanie podielu vysokoškolsky vzdelaných ľudí v populácii	Budovanie priemyselných parkov a obchodných centier v meste Trnava	Využitie fondov EÚ na spolufinancovanie projektov verejnej správy a súkromných firiem
Vzdelávanie – nedostatočné prepojenie škôl s praxou	Zavádzanie IKT do verejnej správy – informatizácia	Dobudovanie dopravných koridorov a cestnej infraštruktúry
Bývanie – nedostatok nájomných bytov	Zvyšovanie úrovne výskumu a vývoja a zavádzanie inovácií v podnikoch	Stimuly pre rast malých a stredných podnikov, podpora inovácií v podnikoch cez štrukturálne fondy
Migračné vlny – odliv mladých ľudí do väčších sídiel, prílev starších na vidiek		Daňové a administratívne zaťaženie
Zníženie bezpečnosti v dôsledku nárastu počtu sociálne slabých a marginalizovaných komún		
Ekologické	Politické	Hodnotové
Neefektívne protipovodňové opatrenia	Administratívna pripravenosť na čerpanie štrukturálnych fondov	Tendencia smerom k spolupráce formou PPP projektov
Zvyšovanie znečistenia ovzdušia z dopravy	Nastavenie pravidiel verejného obstarávania	Zmeny postojov obyvateľstva – rastúca

		kriminalita, rasizmus a xenofóbia
Výstavba nového jadrového zdroja	Sektorové stratégie vlády napr. v oblasti odpadového hospodárstva a energetiky	Aktivizácia občianskeho sektora – väčšie zapájanie sa do rozvoja obcí

### 2.3. Zhrnutie súčasného stavu územia

Pri spracovaní analytickej časti PHSR bola použitá metodika zberu celoslovenských a regionálnych štatistických a ostatných dát zverejnených na portáli Štatistického úradu SR, ÚPSVaR Trnava a dostupných informácií od zamestnancov obce. Získané dáta sú spracované v prehľadných tabuľkách a grafoch, výsledky analýzy sú vysvetlené v textovej časti.

**Tabuľka 18: Kontrolný zoznam pre hodnotenie rizík**

Druh rizika	Objekt rizika	Zdroj rizika	Nežiaduce dôsledky	Pravdepodobnosť
<b>Individuálne</b>				
<b>Technické</b>	Územie	Priemyselná havária	Znečistenie životného prostredia Ohrozenie verejného zdravia	<b>Nízka</b>
<b>Ekologické</b>	Územie	Znečistenie ovzdušia Vodná erózia – riziko povodní mimo vodného toku	Zhoršenie životného prostredia Zničenie majetku, ohrozenie zdravia	<b>Nízka</b>
<b>Sociálne</b>	Územie	Rast nezamestnanosti Nedostatok nájomných bytov	Kriminalita Odliv mladých obyvateľov	<b>Stredná</b>
<b>Ekonomické</b>	Územie	Neefektívne čerpanie štrukturálnych fondov	Nerealizovaný rozvoj územia	<b>Stredná</b>

### SWOT analýza

Analýza SWOT je spôsob náhľadu na zistenia sociálno-ekonomickej analýzy v štyroch rôznych kategóriách: silné stránky, slabé stránky, príležitosti a hrozby. Silné a slabé stránky vychádzajú z vnútorných podmienok obce (vnútorné faktory), príležitosti a hrozby sú externé udalosti a trendy, ktoré predstavujú šance alebo prekážky, ktoré ovplyvňujú miestny rozvoj (vonkajšie faktory). Zo silných stránok a príležitostí vyplývajú faktory rozvoja obce. Zo slabých stránok a ohrození vyplývajú kľúčové zápory obce. Na základe faktorov rozvoja a záporov obce je možné navrhnúť programovú štruktúru stratégie rozvoja.

SWOT analýza – sociálny rozvoj			
<b>Silné stránky</b>	<b>Body</b>	<b>Slabé stránky</b>	<b>Body</b>
<ul style="list-style-type: none"> <li>• nová výstavba rodinných domov</li> <li>• demografický rast</li> <li>• znižovanie miery nezamestnanosti v obci</li> <li>• tradičné kultúrne a športové podujatia v obci</li> <li>• vlastná školská a zdravotná infraštruktúra</li> <li>• dostatočná kapacita MŠ</li> <li>• pôsobenie umeleckej školy</li> </ul>	5 3 3 4 5 5 4	<ul style="list-style-type: none"> <li>• absencia pobytového sociálneho zariadenia v obci</li> <li>• nedostatočná ponuka terénnych sociálnych služieb</li> <li>• starnutie obyvateľstva</li> <li>• nedostatok oddychových zón</li> </ul>	5 5 3 4
Spolu	29	Spolu	17
<b>Príležitosti</b>	<b>Body</b>	<b>Hrozby</b>	<b>Body</b>
<ul style="list-style-type: none"> <li>• spätný migračný trend z mesta do obce</li> <li>• vybudovanie detského ihriska</li> <li>• rekonštrukcia športových plôch</li> <li>• postupné dobudovanie infraštruktúry a podmienok pre výstavbu rodinných domov</li> <li>• zateplenie MŠ</li> <li>• zlepšovanie medziludských vzťahov prostredníctvom komunitných projektov (branie bariér)</li> </ul>	3 4 5 5 5 4	<ul style="list-style-type: none"> <li>• rast nezamestnanosti</li> <li>• rast životných nákladov (energie, potraviny, služby)</li> <li>• zníženie úrovne zamestnanosti v poľnohospodárstve</li> <li>• migrácia obyvateľstva</li> <li>• nezískanie zdrojov na vybudovanie sociálnych služieb v obci</li> </ul>	3 3 3 3 5
Spolu	26	Spolu	17

SWOT analýza – hospodársky (ekonomický) rozvoj			
<b>Silné stránky</b>	<b>Body</b>	<b>Slabé stránky</b>	<b>Body</b>
<ul style="list-style-type: none"> <li>• dostupnosť sídla okresu a kraja</li> <li>• dostupnosť pracovných príležitostí</li> <li>• dopravná dostupnosť</li> <li>• urbanistické riešenie obce</li> <li>• dostatok priestoru na rozvoj obce</li> <li>• podnikateľské prostredie</li> <li>• perspektíva rastu obce vzhľadom na disponibilné zdroje a plánovanú výstavbu IBV</li> <li>• kvalifikovaná pracovná sila</li> <li>• realizované investičné aktivity obce z vlastných zdrojov alebo kombinácie vlastných zdrojov a zdrojov EÚ</li> </ul>	4 3 4 2 3 3 3 3 4	<ul style="list-style-type: none"> <li>• nedostatočná občianska vybavenosť</li> <li>• nedobudované chodníky a miestne komunikácie</li> <li>• nedostatok parkovacích miest</li> <li>• absencia bezbariérových vstupov</li> <li>• potreba rekonštrukcie kultúrneho domu</li> <li>• chýbajúce turistické náučné chodníky, cyklotrasy</li> <li>• rast intenzity dopravy</li> </ul>	3 5 5 4 4 3 2
Spolu	29	Spolu	26

<b>Príležitosti</b>	<b>Body</b>	<b>Hrozby</b>	<b>Body</b>
<ul style="list-style-type: none"> <li>dobudovanie a rekonštrukcia chodníkov a miestnych komunikácií</li> </ul>	5	<ul style="list-style-type: none"> <li>uprednostňovanie intenzívneho poľnohospodárstva pred agroturizmom</li> </ul>	3
<ul style="list-style-type: none"> <li>výsadba zelene</li> </ul>	3	<ul style="list-style-type: none"> <li>konkurencia turisticky atraktívnych lokalít (Piešťany, Trnava, pohorie Malé Karpaty)</li> </ul>	3
<ul style="list-style-type: none"> <li>využitie finančných zdrojov z Environmentálneho fondu, fondov EÚ, dotácií a mimorozpočtových zdrojov</li> </ul>	4	<ul style="list-style-type: none"> <li>absencia aktuálnej regionálnej stratégie na využitie potenciálu územia v oblasti cestovného ruchu</li> </ul>	3
<ul style="list-style-type: none"> <li>príchod nových investorov do územia</li> </ul>	3	<ul style="list-style-type: none"> <li>nedostatočné využívanie inovačného potenciálu firiem</li> </ul>	3
<ul style="list-style-type: none"> <li>regionálna spolupráca pri rozvoji cestovného ruchu, kultúry a športu</li> </ul>	3	<ul style="list-style-type: none"> <li>legislatívne obmedzenia pre podnikanie</li> </ul>	3
<ul style="list-style-type: none"> <li>vybudovanie cyklotrasy s prepojením na okolité obce</li> </ul>	3	<ul style="list-style-type: none"> <li>nedostatočné prepojenie odborného školstva s trhom práce</li> </ul>	3
<ul style="list-style-type: none"> <li>využitie geografickej polohy obce na rozvoj</li> </ul>	3		
<ul style="list-style-type: none"> <li>využitie prínosov partnerstva pri rozvoji obce so strategickými ekonomickými partnermi</li> </ul>			
<b>Spolu</b>	<b>27</b>	<b>Spolu</b>	<b>18</b>

<b>SWOT analýza – environmentálny rozvoj</b>			
<b>Silné stránky</b>	<b>Body</b>	<b>Slabé stránky</b>	<b>Body</b>
<ul style="list-style-type: none"> <li>Zvyšovanie počtu separovaných zložiek odpadov</li> </ul>	5	<ul style="list-style-type: none"> <li>Nedostatočné odkanalizovanie obce</li> </ul>	5
<ul style="list-style-type: none"> <li>Zvyšovanie povedomia obyvateľov o separovaní odpadov</li> </ul>	4	<ul style="list-style-type: none"> <li>Nevyhovujúci stav v oblasti odpadového hospodárstva</li> </ul>	3
<ul style="list-style-type: none"> <li>Vybudovaný vodovod</li> </ul>	5	<ul style="list-style-type: none"> <li>Nedostatočný zber a spracovanie biologicky rozložiteľných odpadov (spaľovanie v domácnostiach)</li> </ul>	4
<ul style="list-style-type: none"> <li>Postupné budovanie kanalizácie</li> </ul>	4	<ul style="list-style-type: none"> <li>Prašnosť spôsobená dopravou</li> </ul>	3
<ul style="list-style-type: none"> <li>Vyhovujúce prírodné podmienky</li> </ul>	3	<ul style="list-style-type: none"> <li>Opakovaný výskyt čiernych skládok</li> </ul>	4
<ul style="list-style-type: none"> <li>Územie bez environmentálnych záťaží</li> </ul>	3		
<b>Spolu</b>	<b>24</b>	<b>Spolu</b>	<b>19</b>

<b>Príležitosti</b>	<b>Body</b>	<b>Hrozby</b>	<b>Body</b>
• získanie zdrojov na vybudovanie kanalizácie	5	• environmentálne dopady čiernych skládok	4
• získanie zdrojov na ochranu ovzdušia (zníženie prašnosti a hluku)	3	• riziko znečistenia spodných vôd v dôsledku absencie kanalizácie	4
• získanie zdrojov na zníženie energetických nákladov na prevádzku verejných budov	3	• riziko znečistenia životného prostredia v dôsledku priemyselnej havárie	3
• Využívanie OZE na výrobu tepla	3	• nedostatok zdrojov na dobudovanie kanalizácie	4
• vyčistenie a spevnenie brehov kanála	4	• nedostatok zdrojov na získanie vybavenia zberného dvora	4
• využívanie geotermálneho vrtu	4		
<b>Spolu</b>	<b>22</b>	<b>Spolu</b>	<b>19</b>

V rámci všetkých troch oblastí swot analýzy (sociálna, hospodárska, environmentálna) majú prevahu slabé stránky nad silnými a rovnako prevažujú príležitosti nad hrozbami, čo vytvára priestor pre postupný rozvoj a budovanie celkovej infraštruktúry obce.

Zo SWOT analýzy boli identifikované hlavné problémy obce:

- **nevyhovujúci stav sociálnej infraštruktúry** –v obci chýba zariadenie sociálnych služieb
- **nevyhovujúci stav technickej infraštruktúry** – je potrebné dobudovať kanalizáciu v obci, obec by zároveň mala pripraviť plán dobudovania miestnych ciest a chodníkov, prístupov z ciest k domom, parkovacích miest, bezbariérových vstupov, zatravnených plôch a pod.
- **nízky podiel zariadení pre rozvoj agroturistiky a rekreácie**
- **nedostatok zdrojov na odpadové hospodárstvo a preventívne opatrenia na opakovaný výskyt divokých skládok a porušovanie príslušných predpisov**

Na základe SWOT analýzy (silných stránok a príležitostí) boli identifikované hlavné faktory rozvoja obce:

- zlepšiť technickú infraštruktúru
- podporovať ďalší rozvoj individuálnej bytovej výstavby
- podporovať rozvoj obchodu a služieb v obci
- zvýšiť príťažlivosť obce pre nových investorov
- rozvíjať kvalitné sociálne služby
- podporovať kultúrne a športové aktivity v obci
- podporovať ekologizáciu územia a ochranu životného prostredia
- využívať prostriedky zo štrukturálnych fondov Európskej únie na realizáciu investičných a neinvestičných projektov
- využívať spoluprácu na úrovni mikroregiónu, prípadne kraja za účelom zvýšenia propagácie a podpory cestovného ruchu, kultúry a športu – napríklad formou budovania cyklotrás, turistických chodníkov a náučných chodníkov



### 3. Strategická časť

Cieľom PHSR je sformulovať takú predstavu o smerovaní obce, ktorá vyjadruje ekonomické a sociálne záujmy jej občanov a je v súlade so strategickými cieľmi a prioritami štátu, vyššieho územného celku, záujmami ochrany historického a kultúrneho dedičstva. Je v súlade aj s princípmi dokumentu Zdravie pre všetkých, ktorý má za cieľ vytvoriť atraktívnu a bezpečnú obec s dobrým životným prostredím. Jeho poslaním je zabezpečiť kontinuitu rozvoja obce bez ohľadu na politickú príslušnosť štatutárneho zástupcu obce a obecného zastupiteľstva. Plán je otvorený dokument, ktorý by sa mal pravidelne písomne dopĺňať a aktualizovať, podľa vopred stanovených pravidiel, potrieb obyvateľov obce, jeho návštevníkov a potenciálnych investorov, s cieľom v maximálnej možnej miere zvýšiť životnú úroveň obyvateľov obce a uspokojiť ich potreby a požiadavky.

Stratégia obce je vypracovaná v súlade s návrhom Partnerskej dohody na roky 2014-2020, Stratégia je výsledkom kombinácie dvoch prístupov: štrukturálneho a regionálneho.

Strategický cieľ a špecifické ciele Plánu hospodárskeho rozvoja a sociálneho rozvoja obce konkrétne naplňujú celkový cieľ regionálneho rozvoja tým, že vytvorením tohto významného strategického dokumentu sa na miestnej úrovni vytvoria podmienky pre implementáciu navrhnutého Integrovaného regionálneho operačného programu na roky 2014 – 2020, ktorého hlavným cieľom je prostredníctvom jednotlivých opatrení zvýšiť vybavenosť územia zariadeniami občianskej infraštruktúry s ohľadom na zabezpečenie ich dostupnosti a kvality poskytovaných služieb. Projektové zámery realizované v súlade s PHSR obce sú orientované na tvorbu strategických, politických, infraštruktúrnych a trhových podmienok, ktoré podporia úspešnosť a efektívnosť investícií malých a stredných podnikateľov a zvýšia konkurenčnú schopnosť obce.

PHSR obce je základným nástrojom obce, ktorý určuje smer jej napredovania, pre plnenie strednodobých a dlhodobých cieľov, ktoré umožnia vytvárať spoločný produkt, poskytujúci kvalitné podmienky pre život všetkých jej občanov a návštevníkov pri rešpektovaní územného plánu obce. Tento strategický dokument posilní regionálny rozvoj tým, že stanoví postupy podporujúce miestne iniciatívy. Zároveň pomôže zvýšiť absorpčnú kapacitu regiónu pomocou podpory aktivít regionálnych a lokálnych rozvojových organizácií a podporou prípravy strategicky významných projektov.

#### Vízia:

„Chceme, aby obec Trakovice bola moderná obec širšieho prímestského typu, príťažlivá svojou výhodnou geografickou polohou pre bývanie v čistom prírodnom prostredí s kvalitnou infraštruktúrou a dostupnými službami pre obyvateľov i návštevníkov obce a využívajúca pre svoj ekonomický i spoločenský rozvoj spoluprácu verejného, neziskového i podnikateľského sektora.“

**Tabuľka 19: Prioritné oblasti stratégie obce**

Prioritné oblasti		
PO 01	PO 02	PO 03
Sociálna oblasť	Ekonomická oblasť	Environmentálna oblasť
Ciele prioritných oblastí		
Cieľom je starostlivosť o občanov a zvýšenie kvality života v obci	Cieľom je skvalitňovanie verejnej správy a služby občanom, vytvorenie podmienok pre udržateľný	Cieľom je ochrana a tvorba životného prostredia

rozvoj obce		
Opatrenia v rámci prioritných oblastí		
1.1. Sociálna infraštruktúra	2.1. Zvyšovanie kvality verejných služieb samosprávy	3.1. Environmentálna infraštruktúra
1.2. Kultúrna a športová infraštruktúra	2.2. Technická infraštruktúra	3.2. Odpadové hospodárstva
1.3. Školská infraštruktúra	2.3. Dopravná infraštruktúra	3.3. Protipovodňová ochrana
1.4. Zdravotnícka infraštruktúra	2.4. Cestovný ruch	3.4. Ochrana ovzdušia

**Tabuľka 20: Stratégia rozvoja obce Trakovice na roky 2015 – 2025**

Prioritné oblasti, oblasti podpory a opatrenia		
PO 01	PO 02	PO 03
Sociálna oblasť	Ekonomická oblasť	Environmentálna oblasť
Opatrenia v rámci prioritných oblastí a podopatrenia		
1.1. Sociálna infraštruktúra	2.1. Zvyšovanie kvality verejných služieb samosprávy	3.1. Environmentálna infraštruktúra
1.1.1 Vybudovanie zariadenia sociálnej starostlivosti	2.1.1. Vzdelávanie a zvyšovanie zručností pracovníkov obecného úradu	3.1.1. Dobudovanie kanalizačnej siete
1.1.2. Zavedenie terénnych sociálnych služieb opatrovateľiek	2.1.2. Aktualizácia rozvojových dokumentov obce – územného plánu a akčných plánov	3.1.2. Vybudovanie oddychových zón
1.1.3. Vybudovanie bezbariérových vstupov pri obecných budovách	2.1.3. Informatizácia verejnej správy – elektronizácia služieb	3.1.3. Zvyšovanie podielu verejnej zelene
1.1.4. Výstavba IBV		
1.2. Kultúrna a športová infraštruktúra	2.2. Technická infraštruktúra	3.2. Odpadové hospodárstva
1.2.1. Výstavba/Rekonštrukcia KD vrátane znižovania energetických nákladov	2.2.1. Rekonštrukcia OÚ vrátane znižovania energetických nákladov	3.2.1. Doplnenie materiálo-technického vybavenia zberného dvora
1.2.2. Rekonštrukcia kultúrnych a historických pamiatok	2.2.2. Zavedenie optickej siete	3.2.2. Osveta, vzdelávanie a zvyšovanie povedomia občanov o separovanom zbere v obci
1.2.3. Podpora kultúrnych, voľnočasových podujatí a miestnych spolkov	2.2.3. Rekonštrukcia verejného rozhlasu	3.2.3. Likvidácia čiernych skládok
1.2.4. Vybudovanie amfiteátra	2.2.4. Rozšírenie kamerového systému	3.2.4. Vybudovanie kompostoviska
1.2.5. Rekonštrukcia námestia obce	2.2.5. Doplnenie obecného mobiliáru	
1.2.6. Vybudovanie knihotéky	2.2.6. Vybudovanie verejného osvetlenia a vodovodu v rámci cintorína	
1.2.7. Využívanie geotermálneho vrtu pre		

oddych a rekreáciu		
1.2.8. Podpora športových podujatí		
1.2.9. Vybudovanie multifunkčného ihriska pri TJ		
1.2.10. Modernizácia areálu futbalového ihriska		
1.2.11. V budovanie vonkajších cvičiacich zariadení na verejných priestranstvách		
<b>1.3. Školská infraštruktúra</b>	<b>2.3. Dopravná infraštruktúra</b>	<b>3.3. Protipovodňová ochrana</b>
1.3.1. Podpora projektov v oblasti školstva a vzdelávania	2.3.1. Rekonštrukcia miestnych komunikácií	3.3.1. Vyčistenie Vanigovského kanála
1.3.2. Rekonštrukcia/zateplenie MŠ vrátane zníženia energetických nákladov	2.3.2. Rekonštrukcia obecných chodníkov	3.3.2. Protipovodňové opatrenia na vodnom toku (spevnenie brehov Dudváhu)
1.3.3. Zvýšenie kapacity ZŠ	2.3.3. Vybudovanie cyklotrás	3.3.3. Vybudovanie dažďovej kanalizácie
1.3.4. Vybudovanie detského ihriska v areály MŠ	2.3.4. Vybudovanie parkovacích miest	3.3.4. Zabezpečenie materiálno-technického vybavenia v rámci protipovodňovej ochrany
1.3.5. Vybudovanie multifunkčného ihriska v areály ZŠ	2.3.5. Doplnenie dopravných značení	
1.3.6. Zvýšenie kapacity stravovacieho zariadenia ZŠ	2.3.6. Rekonštrukcia autobusových zastávok	
1.3.7. Vybudovanie oplotená v areály ZŠ	2.3.7. Zavedenie svetelnej signalizácie v rámci cestnej bezpečnosti	
<b>1.4. Zdravotnícka infraštruktúra</b>	<b>2.4. Cestovný ruch</b>	<b>3.4. Ochrana ovzdušia</b>
1.4.1. Rekonštrukcia zdravotného strediska vrátane zníženia energetických nákladov	2.4.1. Zavedenie informačných, orientačných, náučných, propagačných tabúlí	3.4.1. Výsadba izolačnej zelene
	2.4.2. Podpora rozvoja CR prostredníctvom regionálnej spolupráce	
	2.4.3. Výroba propagačno-informačných materiálov o obci	

#### 4. Programová časť

**Programová časť PHSR nadväzuje na strategickú časť a obsahuje najmä zoznam opatrení a projektov na zabezpečenie realizácie programu rozvoja obce.** Programová časť PHSR na roky 2015-2025 obsahuje podrobnejšie rozpracovanie strategických cieľov v sociálnej, hospodárskej a environmentálnej politike na úrovni projektov a aktivít, ktoré sú tvorené vecne príbuznými skupinami aktivít samosprávy vykonávaných mimo bežnú činnosť a smerujúcich k plneniu strategického cieľa rozvoja obce na roky 2015-2025: **Strategickým cieľom rozvoja obce na roky 2015-2025 je vytvoriť podmienky pre zvýšenie kvality života obyvateľov obce, pre zvýšenie jej konkurencieschopnosti a ekonomickej výkonnosti s vyváženým rozvojom oblastí trvale udržateľného rozvoja.** Programová časť PHSR obce obsahuje celkový prehľad projektov v jednotlivých oblastiach stratégie a základný návrh ukazovateľov pre hodnotenie programu rozvoja.

Súčasťou programovej časti je aj stanovenie ukazovateľov pre hodnotenie PHSR. Ukazovatele výsledkov a dopadov v PHSR obce Trakovice sú spracované v nasledujúcej tabuľke. Ako informačný zdroj je uvedená obec a iné zdroje. **Výstupy projektu** predstavujú práce, služby a tovary, ktoré boli financované počas realizácie aktivít projektu vyjadrené z finančného a vecného hľadiska. **Výsledok projektu** predstavuje okamžitý efekt realizácie aktivít projektu (výstupy z aktivít), ktorý je k dispozícii pre cieľovú skupinu alebo predstavuje služby poskytnuté cieľovej skupine. **Dopad** predstavuje vyjadruje dlhodobý efekt intervencie na danú prioritnú oblasť alebo cieľovú skupinu, ktorý je mimo priamej a výlučnej kontroly subjektu zodpovedajúceho za realizáciu projektu.

**Ukazovatele výstupu** sú obvykle priradené k jednotlivým projektom. Označujú hmatateľné produkty, bezprostredne dosiahnuté realizáciou jednej alebo viacerých aktivít, často vyjadrené v merateľných fyzických alebo peňažných jednotkách. Odrážajú skutočnosť, že niečo bolo vytvorené, vyprodukované, zriadené, zrealizované.

**Ukazovatele výsledku** vyjadrujú priamy hmatateľný efekt projektu na cieľové skupiny projektu bezprostredne po ukončení realizácie projektu a merajú bezprostredný následok, ktorý bol vyvolaný výstupom (preto je medzi výstupom a výsledkom logická väzba).

**Ukazovatele dopadu** vyjadrujú dlhodobý efekt intervencie na prioritnú skupinu či cieľovú skupinu, následky dosiahnutých výsledkov projektu, teda príspevok k riešeniu cieľov stanovených pre prioritnú oblasť či potrieb cieľovej skupiny a k odstraňovaniu prekážok rozvoja. Z tohto hľadiska preto nemusí byť strategický cieľ vyjadrený ukazovateľmi dopadu, ale môže byť vyjadrený aj vhodnými ukazovateľmi výsledku. Pre oblasť hodnotenia dopadov PHSR obce boli ako východiskové hodnoty dopadových ukazovateľov stanovené dopadové ukazovatele výsledku na úrovni roku 2020.

**Tabuľka 21: Opatrenia a aktivity obce**

Opatrenie	Projekt/Aktivita	Prioritná oblasť/oblasť
<b>1.1. Sociálna infraštruktúra</b>	1.1.1 Vybudovanie zariadenia sociálnej starostlivosti	Sociálna
	1.1.2. Zavedenie terénnych sociálnych služieb opatrovateliiek	Sociálna
	1.1.3. Vybudovanie bezbariérových vstupov pri obecných budovách	Sociálna
	1.1.4. Výstavba IBV	Sociálna
<b>1.2. Kultúrna a športová infraštruktúra</b>	1.2.1. Výstavba/Rekonštrukcia KD vrátane znižovania energetických nákladov	Sociálna
	1.2.2. Rekonštrukcia	Sociálna

	kultúrnych a historických pamiatok	
	1.2.3. Podpora kultúrnych, voľnočasových podujatí a miestnych spolkov	Sociálna
	1.2.4. Vybudovanie amfiteátra	Sociálna
	1.2.5. Rekonštrukcia námestia obce	Sociálna
	1.2.6. Vybudovanie knižnice	Sociálna
	1.2.7. Využívanie geotermálneho vrtu pre oddych a rekreáciu	Sociálna
	1.2.8. Podpora športových podujatí	Sociálna
	1.2.9. Vybudovanie multifunkčného ihriska pri TJ	Sociálna
	1.2.10. Modernizácia areálu futbalového ihriska	Sociálna
	1.2.11. V budovanie vonkajších cvičiacich zariadení na verejných priestranstvách	Sociálna
<b>1.3. Školská infraštruktúra</b>	1.3.1. Podpora projektov v oblasti školstva a vzdelávania	Sociálna
	1.3.2. Rekonštrukcia/zateplenie MŠ vrátane zníženia energetických nákladov	Sociálna
	1.3.3. Zvýšenie kapacity ZŠ	Sociálna
	1.3.4. Vybudovanie detského ihriska v areály MŠ	Sociálna
	1.3.5. Vybudovanie multifunkčného ihriska v areály ZŠ	Sociálna
	1.3.6. Zvýšenie kapacity stravovacieho zariadenia ZŠ	Sociálna
	1.3.7. Vybudovanie oplozenia v areály ZŠ	Sociálna
<b>1.4 Zdravotná infraštruktúra</b>	1.4.1. Rekonštrukcia zdravotného strediska vrátane zníženia energetických nákladov	Sociálna
<b>2.1. Zvyšovanie kvality verejných služieb samosprávy</b>	2.1.1. Vzdelávanie a zvyšovanie zručností pracovníkov obecného úradu	Ekonomická
	2.1.2. Aktualizácia rozvojových dokumentov obce – územného plánu a akčných plánov	Ekonomická
	2.1.3. Informatizácia verejnej správy – elektronizácia služieb	Ekonomická
<b>2.2. Technická infraštruktúra</b>	2.2.1. Rekonštrukcia OÚ vrátane znížovania energetických nákladov	Ekonomická
	2.2.2. Zavedenie optickej siete	Ekonomická
	2.2.3. Rekonštrukcia verejného rozhlasu	Ekonomická
	2.2.4. Rozšírenie kamerového systému	Ekonomická
	2.2.5. Doplnenie obecného mobiliáru	Ekonomická
	2.2.6. Vybudovanie verejného osvetlenia a vodovodu v rámci	Ekonomická

	cintorína	
<b>2.3. Dopravná infraštruktúra</b>	2.3.1. Rekonštrukcia miestnych komunikácií	Ekonomická
	2.3.2. Rekonštrukcia obecných chodníkov	Ekonomická
	2.3.3. Vybudovanie cyklotrás	Ekonomická
	2.3.4. Vybudovanie parkovacích miest	Ekonomická
	2.3.5. Doplnenie dopravných značení	Ekonomická
	2.3.6. Rekonštrukcia autobusových zastávok	Ekonomická
	2.3.7. Zavedenie svetelnej signalizácie v rámci cestnej bezpečnosti	Ekonomická
<b>2.4. Cestovný ruch</b>	2.4.1. Zavedenie informačných, orientačných, náučných, propagačných tabúl	Ekonomická
	2.4.2. Podpora rozvoja CR prostredníctvom regionálnej spolupráce	Ekonomická
	2.4.3. Výroba propagačno-informačných materiálov o obci	Ekonomická
<b>3.1. Environmentálna infraštruktúra</b>	3.1.1. Dobudovanie kanalizačnej siete	Environmentálna
	3.1.2. Vybudovanie oddychových zón	Environmentálna
	3.1.3. Zvyšovanie podielu verejnej zelene	Environmentálna
<b>3.2. Odpadové hospodárstva</b>	3.2.1. Doplnenie materiálo-technického vybavenia zberného dvora	Environmentálna
	3.2.2. Osveta, vzdelávanie a zvyšovanie povedomia občanov o separovanom zbere v obci	Environmentálna
	3.2.3. Likvidácia čiernych skládok	Environmentálna
	3.2.4. Vybudovanie kompostoviska	Environmentálna
<b>3.3. Protipovodňová ochrana</b>	3.3.1. Vyčistenie Vanigovského kanála	Environmentálna
	3.3.2. Protipovodňové opatrenia na vodnom toku (spevnenie brehov Dudváhu)	Environmentálna
	3.3.3. Vybudovanie dažďovej kanalizácie	Environmentálna
	3.3.4. Zabezpečenie materiálo-technického vybavenia v rámci protipovodňovej ochrany	Environmentálna
<b>3.4. Ochrana ovzdušia</b>	3.4.1. Výsadba izolačnej zelene	Environmentálna

**Tabuľka 22: Tabuľka ukazovateľov výsledkov a dopadov**

Typ ukazovateľa	Názov ukazovateľa	Definícia	Informačný zdroj	M.J.	Východisková hodnota	Cieľová hodnota/ rok	
					Rok 2015	2017	2020
PRIORITNÁ OBLASŤ – sociálna							
1.1. Sociálna infraštruktúra / 1.1.1 Vybudovanie zariadenia sociálnej starostlivosti							
Hlavné ukazovatele	Výstup	Náklady na vybudovanie zariadenia sociálnej starostlivosti	Obec	EUR	0		400 tis.
	Výsledok	Kapacita zariadenia	Nezisková organizácia - prevádzkovateľ	počet	0		15
	Dopad	Počet zavedených sociálnych služieb	Obec Databáza DataCube	počet	0		1
1.1. Sociálna infraštruktúra / 1.1.2. Zavedenie terénnych sociálnych služieb opatrovateliek							
Hlavné ukazovatele	Výstup	Náklady na poskytnutie služieb	Obec	EUR	0	8 tis.	
	Výsledok	Počet klientov, ktorým sú služby poskytované	Obec	počet	0	2	
	Dopad	Počet opatrovateliek	Obec	počet	0	1	
1.1. Sociálna infraštruktúra / 1.1.3. Vybudovanie bezbariérových vstupov pri obecných budovách							
Hlavné ukazovatele	Výstup	Náklady na vybudovanie bezbariérových vstupov	Obec	EUR	0		5 tis.
	Výsledok	Počet nových bezbariérových vstupov	Obec	počet	0		1
	Dopad	Počet projektov na vybudovanie	Obec	počet	0		1
1.1. Sociálna infraštruktúra / 1.1.4. Výstavba IBV							
Hlavné ukazovatele	Výstup	Náklady na výstavbu IBV	Obec	EUR	0	180 tis.	
	Výsledok	Počet nových domov	Obec	počet	0	20	
	Dopad	Počet projektov IBV	Obec	počet	0	1	
1.2. Kultúrna a športová infraštruktúra / 1.2.1. Výstavba/Rekonštrukcia KD vrátane znižovania energetických nákladov							
Hlavné ukazovatele	Výstup	Náklady na výstavbu/rekonštrukciu KD vrátane znižovania energetických nákladov	Obec	EUR	0		400 tis.
	Výsledok	Výmera KD	Obec	m <sup>2</sup>	0		900
	Dopad	Počet projektov	Obec	počet	0		1



1.2. Kultúrna a športová infraštruktúra / 1.2.2. Rekonštrukcia kultúrnych a historických pamiatok							
<b>Hlavné ukazovatele</b>	Výstup	Náklady na rekonštrukciu pamiatok	Obec	EUR	0	5 tis.	
	Výsledok	Počet zrekonštruovaných pamiatok	Obec	počet	0	2	
	Dopad	Počet projektov kultúrno-historickej infraštruktúry	Obec	počet	0	1	
1.2. Kultúrna a športová infraštruktúra / 1.2.3. Podpora kultúrnych, voľnočasových podujatí a miestnych spolkov							
<b>Hlavné ukazovatele</b>	Výstup	Náklady na podporu podujatí a spolkov	Obec	EUR	0		40 tis.
	Výsledok	Počet podporených podujatí	Obec	počet	0		30
	Dopad	Počet podporených spolkov	Obec	počet	0		14
1.2. Kultúrna a športová infraštruktúra / 1.2.4. Vybudovanie amfiteátra							
<b>Hlavné ukazovatele</b>	Výstup	Náklady na vybudovanie amfiteátra	Obec	EUR	0		60 tis.
	Výsledok	Výmera amfiteátra	Obec	m <sup>2</sup>	0		400
	Dopad	Počet projektov	Obec	počet	0		1
1.2. Kultúrna a športová infraštruktúra / 1.2.5. Rekonštrukcia námestia obce							
<b>Hlavné ukazovatele</b>	Výstup	Náklady na rekonštrukciu námestia	Obec	EUR	0	150 tis.	
	Výsledok	Výmera námestia	Obec	m <sup>2</sup>	0	1 595	
	Dopad	Počet projektov	Obec	počet	0	1	
1.2. Kultúrna a športová infraštruktúra / 1.2.6. Vybudovanie knižnice							
<b>Hlavné ukazovatele</b>	Výstup	Náklady na vybudovanie knižnice	Obec	EUR	0		3 tis.
	Výsledok	Počet nových kníh knižnice	Obec	počet	0		120
	Dopad	Počet projektov	Obec	počet	0		1
1.2. Kultúrna a športová infraštruktúra / 1.2.7. Využívanie geotermálneho vrtu pre oddych a rekreáciu							
<b>Hlavné ukazovatele</b>	Výstup	Náklady na využívanie vrtu	Obec	EUR	0		1,5 mil.
	Výsledok	Výmera okolia vrtu	Obec	m <sup>2</sup>	0		3 000
	Dopad	Počet projektov využívania vrtu	Obec	počet	0		1
1.2. Kultúrna a športová infraštruktúra / 1.2.8. Podpora športových podujatí							
<b>Hlavné ukazovatele</b>	Výstup	Náklady na podporu	Obec	EUR	0		30 tis.



Program hospodárskeho rozvoja a sociálneho rozvoja obce 2015 - 2025

		podujatí					
	Výsledok	Počet podporených podujatí	Obec	počet	0		40
	Dopad	Zvýšenie účasti obyvateľov na podujatiach	Obec	%	0		20
1.2. Kultúrna a športová infraštruktúra / 1.2.9. Vybudovanie multifunkčného ihriska pri TJ							
<b>Hlavné ukazovatele</b>	Výstup	Náklady na vybudovanie ihriska	Obec	EUR	0	40 tis.	
	Výsledok	Výmera ihriska	Obec	m <sup>2</sup>	0	900	
	Dopad	Počet podporených športovísk	Obec	počet	0	3	
1.2. Kultúrna a športová infraštruktúra / 1.2.10. Modernizácia areálu futbalového ihriska							
<b>Hlavné ukazovatele</b>	Výstup	Náklady na modernizáciu futbalového ihriska	Obec	EUR	0		20 tis.
	Výsledok	Počet podporených futbalových ihrísk	Obec	počet	0		1
	Dopad	Počet projektov	Obec	počet	0		1
1.2. Kultúrna a športová infraštruktúra / 1.2.11. V budovanie vonkajších cvičiacich zariadení na verejných priestranstvách							
<b>Hlavné ukazovatele</b>	Výstup	Náklady na vybudovanie cvičiacich zariadení	Obec	EUR	0		10 tis.
	Výsledok	Počet cvičísk	Obec	počet	0		3
	Dopad	Zvýšenie aktívneho športového života obyvateľov	Obec	%	0		15
1.3. Školská infraštruktúra / 1.3.1. Podpora projektov v oblasti školstva a vzdelávania							
<b>Hlavné ukazovatele</b>	Výstup	Náklady na podporu projektov	Obec	EUR	0		10 tis.
	Výsledok	Kapacita škôl	Obec	počet	0		300
	Dopad	Počet podporených zariadení školskej infraštruktúry	Obec	počet	0		2
1.3. Školská infraštruktúra / 1.3.2. Rekonštrukcia/zateplenie MŠ vrátane zníženia energetických nákladov							
<b>Hlavné ukazovatele</b>	Výstup	Náklady na rekonštrukciu/zateplenie MŠ vrátane zníženia energetických nákladov	Obec	EUR	0	150 tis.	
	Výsledok	Kapacita MŠ	Obec	počet	0	65	
	Dopad	Počet projektov	Obec	počet	0	1	
1.3. Školská infraštruktúra / 1.3.3. Zvýšenie kapacity ZŠ							

**Program hospodárskeho rozvoja a sociálneho rozvoja obce 2015 - 2025**

<b>Hlavné ukazovatele</b>	Výstup	Náklady na zvýšenie kapacity ZŠ	Obec	EUR	0		40 tis.
	Výsledok	Súčasná kapacita ZŠ	Obec	počet	0		248
	Dopad	Navýšenie kapacity ZŠ	Obec	počet	0		20
1.3. Školská infraštruktúra / 1.3.4. Vybudovanie detského ihriska v areály MŠ							
<b>Hlavné ukazovatele</b>	Výstup	Náklady na výstavbu detských ihrísk	Obec	EUR	0		10 tis.
	Výsledok	Počet vybudovaných detských ihrísk	Obec	počet	0		1
	Dopad	Počet projektov	Obec	počet	0		1
1.3. Školská infraštruktúra / 1.3.5. Vybudovanie multifunkčného ihriska v areály ZŠ							
<b>Hlavné ukazovatele</b>	Výstup	Náklady na vybudovanie ihriska	Obec	EUR	0	60 tis.	
	Výsledok	Výmera ihriska	Obec	m <sup>2</sup>	0	950	
	Dopad	Počet podporených športovísk	Obec	počet	0	3	
1.3. Školská infraštruktúra / 1.3.6. Zvýšenie kapacity stravovacieho zariadenia ZŠ							
<b>Hlavné ukazovatele</b>	Výstup	Náklady na zvýšenie kapacity stravovacieho zariadenia ZŠ	Obec	EUR	0		30 tis.
	Výsledok	Súčasná kapacita stravovacieho zariadenia ZŠ	Obec	počet	0		250
	Dopad	Navýšenie kapacity stravovacieho zariadenia ZŠ	Obec	počet	0		30
1.3. Školská infraštruktúra / 1.3.7. Vybudovanie oplotenia v areály ZŠ							
<b>Hlavné ukazovatele</b>	Výstup	Náklady na vybudovanie oplotenia	Obec	EUR	0	10 tis.	
	Výsledok	Dĺžka nového oplotenia	Obec	m	0	150	
	Dopad	Počet projektov	Obec	počet	0	1	
1.4 Zdravotná infraštruktúra / 1.4.1. Rekonštrukcia zdravotného strediska vrátane zníženia energetických nákladov							
<b>Hlavné ukazovatele</b>	Výstup	Náklady na rekonštrukciu zdravotného strediska vrátane zníženia energetických nákladov	Obec	EUR	0		100 tis.
	Výsledok	Výmera zdravotného strediska	Obec	m <sup>2</sup>	0		280
	Dopad	Projekty energetickej náročnosti	Obec	počet	0		1

<b>PRIORITNÁ OBLASŤ - ekonomická</b>							
2.1. Zvyšovanie kvality verejných služieb samosprávy / 2.1.1. Vzdelávanie a zvyšovanie zručností pracovníkov obecného úradu							
<b>Hlavné ukazovatele</b>	Výstup	Náklady na vzdelávanie	Obec	EUR	0		10 tis.
	Výsledok	Počet preškolených pracovníkov	Obec	počet	0		3
	Dopad	Počet zavedených/zlepšených služieb	Obec	počet	0		20
2.1. Zvyšovanie kvality verejných služieb samosprávy / 2.1.2. Aktualizácia rozvojových dokumentov obce – územného plánu a akčných plánov							
<b>Hlavné ukazovatele</b>	Výstup	Náklady na aktualizáciu rozvojových dokumentov	Obec	EUR	0		6 tis.
	Výsledok	Počet aktualizovaných dokumentov	Obec	počet	0		50
	Dopad	Počet aktualizovaných rozvojových dokumentov	Obec	počet	0		10
2.1. Zvyšovanie kvality verejných služieb samosprávy / 2.1.3. Informatizácia verejnej správy – elektronizácia služieb							
<b>Hlavné ukazovatele</b>	Výstup	Náklady na elektronizáciu služieb	Obec	EUR	0		8 tis.
	Výsledok	Počet zavedených elektronických služieb	Obec	počet	0		10
	Dopad	Počet poskytovaných elektronických služieb verejnej správy	Obec	počet	0		20
2.2. Technická infraštruktúra / 2.2.1. Rekonštrukcia OÚ vrátane znížovania energetických nákladov							
<b>Hlavné ukazovatele</b>	Výstup	Náklady na rekonštrukciu OÚ	Obec	EUR	0		50 tis.
	Výsledok	Zníženie energetických nákladov	Obec	%	0		10
	Dopad	Projekty energetickej náročnosti	Obec Databáza DataCube	počet	0		1
2.2. Technická infraštruktúra / 2.2.2. Zavedenie optickej siete							
<b>Hlavné ukazovatele</b>	Výstup	Náklady na zavedenie optickej siete	Obec	EUR	0		30 tis.
	Výsledok	Dĺžka optickej siete	Obec	m	0		4 000
	Dopad	Počet projektov	Obec	počet	0		1
2.2. Technická infraštruktúra / 2.2.3. Rekonštrukcia verejného rozhlasu							
<b>Hlavné ukazovatele</b>	Výstup	Náklady na rekonštrukciu verejného	Obec	EUR	0	16 tis.	

Program hospodárskeho rozvoja a sociálneho rozvoja obce 2015 - 2025

		rozhlasu					
	Výsledok	Počet rozhlasových bodov	Obec	počet	0	46	
	Dopad	Počet informovaných občanov	Obec	počet	0	1600	
2.2. Technická infraštruktúra / 2.2.4. Rozšírenie kamerového systému							
<b>Hlavné ukazovatele</b>	Výstup	Náklady na vybudovanie kamerového systému	Obec	EUR	0		10 tis.
	Výsledok	Počet monitorovacích miest	Obec	počet	0		9
	Dopad	Počet nových kamier	Obec	počet	0		6
2.2. Technická infraštruktúra / 2.2.5. Doplnenie obecného mobiliáru							
<b>Hlavné ukazovatele</b>	Výstup	Náklady na obstaranie obecného mobiliáru	Obec	EUR	0	50 tis.	
	Výsledok	Počet doplnených zložiek mobiliáru	Obec	počet	0	30	
	Dopad	Počet projektov zlepšenia vybavenosti verejných priestranstiev	Obec	počet	0	1	
2.2. Technická infraštruktúra / 2.2.6. Vybudovanie verejného osvetlenia a vodovodu v rámci cintorína							
<b>Hlavné ukazovatele</b>	Výstup	Náklady na vybudovanie osvetlenia a vodovodu v rámci cintorína	Obec	EUR	0		20 tis.
	Výsledok	Počet svetelných bodov	Obec	počet	0		20
	Dopad	Dĺžka vodovodu	Obec	m	0		150
2.3. Dopravná infraštruktúra / 2.3.1. Rekonštrukcia miestnych komunikácií							
<b>Hlavné ukazovatele</b>	Výstup	Stavebné náklady na rekonštrukciu miestnych komunikácií	Obec	EUR	0		200 tis.
	Výsledok	Dĺžka zrekonštruovaných plôch	Obec	m	0		5 000
	Dopad	Zrealizované projekty technickej infraštruktúry	Obec	počet	0		1
2.3. Dopravná infraštruktúra / 2.3.2. Rekonštrukcia obecných chodníkov							
<b>Hlavné ukazovatele</b>	Výstup	Stavebné náklady na rekonštrukciu	Obec	EUR	0		355 tis.

Program hospodárskeho rozvoja a sociálneho rozvoja obce 2015 - 2025

		a výstavbu obecných chodníkov					
	Výsledok	Dĺžka zrekonštruovaných plôch	Obec	m	0		2 500
	Dopad	Projekty technickej infraštruktúry	Obec	počet	0		1
2.3. Dopravná infraštruktúra / 2.3.3. Vybudovanie cyklotrás							
<b>Hlavné ukazovatele</b>	Výstup	Náklady na vybudovanie cyklotrás	Obec	EUR	0		15 tis.
	Výsledok	Počet nových cyklotrás	Obec	počet	0		1
	Dopad	Dĺžka cyklotrasy	Obec	počet	0		2 500
2.3. Dopravná infraštruktúra / 2.3.4. Vybudovanie parkovacích miest							
<b>Hlavné ukazovatele</b>	Výstup	Náklady na vybudovanie parkovacích miest	Obec	EUR	0		30 tis.
	Výsledok	Počet nových parkovacích miest	Obec	počet	0		10
	Dopad	Počet projektov parkovania	Obec	počet	0		1
2.3. Dopravná infraštruktúra / 2.3.5. Doplnenie dopravných značení							
<b>Hlavné ukazovatele</b>	Výstup	Náklady na doplnenie dopravných značení	Obec	EUR	0		15 tis.
	Výsledok	Počet nových prvkov dopravného značenia	Obec	počet	0		30
	Dopad	Zvýšenie cestnej bezpečnosti	Obec	%	0		10
2.3. Dopravná infraštruktúra / 2.3.6. Rekonštrukcia autobusových zastávok							
<b>Hlavné ukazovatele</b>	Výstup	Náklady na rekonštrukciu autobusových zastávok	Obec	EUR	0		4 tis.
	Výsledok	Počet zrekonštruovaných autobusových zastávok	Obec	počet	0		1
	Dopad	Počet projektov	Obec	počet	0		1
2.3. Dopravná infraštruktúra / 2.3.7. Zavedenie svetelnej signalizácie v rámci cestnej bezpečnosti							
<b>Hlavné ukazovatele</b>	Výstup	Náklady na zavedenie svetelnej signalizácie	Obec	EUR	0	1 tis.	
	Výsledok	Počet nových zložiek svetelnej signalizácie	Obec	počet	0	1	

	Dopad	Počet projektov zvýšenia cestnej bezpečnosti	Obec	počet	0	1	
2.4. Cestovný ruch / 2.4.1. Zavedenie informačných, orientačných, náučných, propagačných tabúl'							
<b>Hlavné ukazovatele</b>	Výstup	Náklady na zavedenie tabúl'	Obec	EUR	0	20 tis.	
	Výsledok	Počet nových tabúl'	Obec	počet	0	20	
	Dopad	Počet projektov zlepšenia kvality života	Obec	počet	0	1	
2.4. Cestovný ruch / 2.4.2. Podpora rozvoja CR prostredníctvom regionálnej spolupráce							
<b>Hlavné ukazovatele</b>	Výstup	Náklady na podporu rozvoja projektov	Obec	EUR	0		5 tis.
	Výsledok	Počet regiónov	Obec	počet	0		2
	Dopad	Počet podporených projektov	Obec	počet	0		2
2.4. Cestovný ruch / 2.4.3. Výroba propagačno-informačných materiálov o obci							
<b>Hlavné ukazovatele</b>	Výstup	Náklady na výrobu informačno-propagačných materiálov	Obec	EUR	0		1 tis.
	Výsledok	Počet druhov/rok	Obec	počet	0		5
	Dopad	Počet projektov zlepšenia informovanosti	Obec	počet	0		1
<b>PRIORITNÁ OBLASŤ – environmentálna</b>							
3.1. Environmentálna infraštruktúra / 3.1.1. Dobudovanie kanalizačnej siete							
<b>Hlavné ukazovatele</b>	Výstup	Náklady na dobudovanie kanalizácie	Obec	EUR	0		2,2 mil.
	Výsledok	Dĺžka dobudovanej kanalizácie	Obec	počet	0		2 300
	Dopad	Počet projektov	Obec	počet	0		1
3.1. Environmentálna infraštruktúra / 3.1.2. Vybudovanie oddychových zón							
<b>Hlavné ukazovatele</b>	Výstup	Náklady na vybudovanie oddychových zón	Obec	EUR	0		20 tis.
	Výsledok	Novovybudovaná plocha	Obec	m <sup>2</sup>	0		100
	Dopad	Počet novo vytvorených oddychových zón	Obec	počet	0		1
3.1. Environmentálna infraštruktúra / 3.1.3. Zvyšovanie podielu verejnej zelene							
<b>Hlavné ukazovatele</b>	Výstup	Náklady na výsadbu zelene	Obec	EUR	0		50 tis.
	Výsledok	Plocha	Obec	m <sup>2</sup>	0		2 000

Program hospodárskeho rozvoja a sociálneho rozvoja obce 2015 - 2025

		vysadenej zelene					
	Dopad	Počet projektov doplnenia zelene	Obec	počet	0		1
3.2. Odpadové hospodárstva / 3.2.1 Doplnenie materiálo-technického vybavenia zberného dvora							
Hlavné ukazovatele	Výstup	Náklady na obstaranie materiálo-technického vybavenia	Obec	EUR	0	70 tis.	
	Výsledok	Počet nových zariadení	Obec	počet	0	6	
	Dopad	Množstvo vyseparovaného odpadu na obyvateľa	Štatistika	kg/obyvateľ	0	50	
3.2. Odpadové hospodárstva / 3.2.2. Osveta, vzdelávanie a zvyšovanie povedomia občanov o separovanom zbere v obci							
Hlavné ukazovatele	Výstup	Náklady na zvyšovanie povedomia	Obec	EUR	0		2 tis.
	Výsledok	Počet informovaných obyvateľov	Obec	počet	0		1500
	Dopad	Množstvo vyseparovaného odpadu na obyvateľa	Štatistika	kg/obyvateľ	0		50
3.2. Odpadové hospodárstva / 3.2.3. Likvidácia čiernych skládok							
Hlavné ukazovatele	Výstup	Náklady na likvidáciu skládok	Obec	EUR	0		10 tis.
	Výsledok	Počet zlikvidovaných skládok	Obec	počet	0		3
	Dopad	Počet projektov	Obec	počet	0		3
3.2. Odpadové hospodárstva / 3.2.4. Vybudovanie kompostoviska <sup>3</sup>							
Hlavné ukazovatele	Výstup	Náklady na vybudovanie kompostoviska	Obec	EUR	0		30 tis.
	Výsledok	Plocha kompostoviska	Obec	m <sup>2</sup>	0		2 000
	Dopad	Množstvo BRKO na obyvateľa	Štatistika	kg/obyvateľ	0		15
3.3. Protipovodňová ochrana / 3.3.1. Vyčistenie Vanigovského kanála							
Hlavné ukazovatele	Výstup	Náklady na vyčistenie kanála	Obec	EUR	0		30 tis.
	Výsledok	Dĺžka kanála	Obec	m	0		2 000
	Dopad	Počet projektov protipovodňovej ochrany	Obec	počet	0		1
3.3. Protipovodňová ochrana / 3.3.2. Protipovodňové opatrenia na vodnom toku (spevnenie brehov Dudváhu)							

<sup>3</sup> Vybudovanie kompostoviska – kapacita do 5 000 ton/ročne pre potreby obce.

**Program hospodárskeho rozvoja a sociálneho rozvoja obce 2015 - 2025**

<b>Hlavné ukazovatele</b>	Výstup	Náklady na protipovodňové opatrenia	Obec	EUR	0		5 tis.
	Výsledok	Dĺžka toku	Obec	m	0		5 000
	Dopad	Počet projektov protipovodňovej ochrany	Obec	počet	0		1
3.3. Protipovodňová ochrana / 3.3.3. Vybudovanie dažďovej kanalizácie							
<b>Hlavné ukazovatele</b>	Výstup	Náklady na vybudovanie dažďovej kanalizácie	Obec	EUR	0		60 000
	Výsledok	Dĺžka kanalizácie	Obec	m	0		2 400
	Dopad	Počet projektov odvodnenia	Obec	počet	0		1
3.3. Protipovodňová ochrana / 3.3.4. Zabezpečenie materiálno-technického vybavenia v rámci protipovodňovej ochrany							
<b>Hlavné ukazovatele</b>	Výstup	Náklady na zabezpečenie vybavenia	Obec	EUR	0		10 tis.
	Výsledok	Počet doplnených zložiek	Obec	počet	0		5
	Dopad	Počet projektov protipovodňovej ochrany	Obec	počet	0		1
3.4. Ochrana ovzdušia / 3.4.1. Výsadba izolačnej zelene							
<b>Hlavné ukazovatele</b>	Výstup	Náklady na výsadbu izolačnej zelene	Obec	EUR	0		15 tis.
	Výsledok	Dĺžka vysadenej izolačnej zelene	Obec	m	0		4 000
	Dopad	Projekty ochrany ovzdušia	Obec	počet	0		1



## 5. Realizačná časť

Realizačná časť PHSR nadväzuje na programovú časť vo väzbe na program a navrhnuté ukazovatele. Realizačná časť obsahuje najmä východiská, popis organizačného zabezpečenia, popis komunikačnej stratégie PHSR k jednotlivým cieľovým skupinám, popis systému monitorovania a hodnotenia plnenia programu rozvoja mesta, Akčný plán s výhľadom na roky 2015-2017 (vecný a časový harmonogram realizácie jednotlivých projektov).

Jednotlivé projektové zámery obce budú uskutočňované na základe rozhodnutí obecného zastupiteľstva a podľa finančných možností, a to z vlastných zdrojov a zo zdrojov domácich a zahraničných grantov, prípadne zo sponzorských príspevkov.

Na finančné zabezpečenie podpory regionálneho rozvoja možno použiť prostriedky:

- štátneho rozpočtu,
- štátnych fondov – dotácie,
- rozpočtu samosprávnych krajov,
- rozpočtu obcí – vlastné prostriedky
- prostriedky fyzických osôb – sponzorský príspevok alebo dar,
- prostriedky iných právnických osôb – sponzorský príspevok alebo dar,
- úvery domácich bánk,
- úvery a príspevky medzinárodných organizácií.

Dôležitým doplnkovým zdrojom finančného zabezpečenia podpory regionálneho rozvoja môžu byť prostriedky zo štrukturálnych fondov Európskej únie. Možnosť získať verejné finančné zdroje z rozpočtu Európskej únie a národného rozpočtu Slovenskej republiky je často previazaná na schopnosť obce spolufinancovať rozvojové projekty z vlastných zdrojov, prípadne zo zdrojov súkromných investorov.

Prehľadné usporiadanie rozvojových zámerov umožní obci orientovať sa v škále dostupných podporných zdrojov, ako aj podmienok na získanie týchto zdrojov. Pomoc zo štrukturálnych fondov je určená regiónom a oblastiam, ktoré vykazujú nízku úroveň hospodárskeho rozvoja. Podľa platných pravidiel Európskej únie sú podporované tie regióny, ktoré zodpovedajú ekonomicky a geograficky stanoveným cieľom štrukturálnej politiky.

### 5.1. Inštitucionálne a organizačné zabezpečenie

Vypracovaním Plánu hospodárskeho rozvoja a sociálneho rozvoja obce Trakovice plní obec jeden zo základných princípov regionálnej politiky – princíp programovania. Implementácia jednotlivých projektov si vyžaduje konkrétnych ľudí, ktorí budú viesť projekt od začiatku do konca. Projekty možno uskutočňovať vlastnými silami obce alebo za pomoci externistov. Práve prepojenie interných a externých nositeľov projektov urýchli proces realizácie stratégie, resp. môže prebiehať paralelne realizácia viacerých projektov naraz.

**Obec má reálne skúsenosti s realizáciou investičných a neinvestičných projektov na podporu regionálneho rozvoja z vlastných zdrojov. Realizácie projektov vyprofilovali medzi pracovníkmi obce odborne zdatný projektový tím, postačujúci pre úspešné riadenie projektov v budúcnosti.**

Realizácia programu hospodárskeho rozvoja a sociálneho rozvoja obce je činnosťou samosprávy obce a obec ju vykonáva **prostredníctvom svojich orgánov (obecné zastupiteľstvo, starosta)**. **Najvyšším orgánom** obce je **obecné zastupiteľstvo**. Obecné zastupiteľstvo si môže zriadiť komisie zastupiteľstva ako svoje poradné orgány. Vo vzťahu k realizácii PHSR zastupiteľstvo berie na vedomie návrh strategickej časti dokumentu, schvaľuje celý dokument PHSR a každoročne schvaľuje vyhodnotenie jeho plnenia, taktiež schvaľuje spolufinancovanie jednotlivých projektov financovaných z doplnkových zdrojov financovania a z prostriedkov rozpočtu obce. **Obecné zastupiteľstvo v rámci hodnotenia PHSR** schvaľuje každoročne hodnotiace a monitorovacie správy, rozhoduje o zmenách a aktualizácii programu, vo svojich uzneseniach týkajúcich sa hodnotenia PHSR v prípade nutnosti korekcií rozdeľuje jednotlivé priority programu a akčného plánu medzi existujúce komisie, ktoré sa zaoberajú monitorovaním a hodnotením ich realizácie.

**Najvyšším výkonným orgánom** obce a jej predstaviteľom je **starosta obce**. Vo vzťahu k realizácii PHSR starosta **riadi proces realizácie**, na programovej úrovni podpisuje uznesenie obecného zastupiteľstva o strategickej časti dokumentu, schválenie celého dokumentu, vykonáva uznesenia a zastupuje obec vo vzťahu k štátnym orgánom, k právnickým a fyzickým osobám (riadiace orgány jednotlivých operačných programov, dodávatelia, fondy a iné).

**Organizačne a administratívne zabezpečuje** celý proces plnenia PHSR **obecný úrad**.

## 5.2. Monitorovanie a hodnotenie

Aby boli jednotlivé projektové zámery programového dokumentu obce realizované v súlade s princípmi efektívnosti a účinnosti vynakladania finančných prostriedkov je potrebné, aby na úrovni obce bola zriadená koordinačná komisia, ktorej úlohou bude monitorovať celkový proces implementácie stratégie a navrhovať, v prípade potreby, zmeny v realizácii strategických plánov, ich doplnenie, prípadne prípravu nových dokumentov potrebných pre napĺňanie globálneho cieľa obce.

Proces monitorovania PHSR sa vykonáva systematicky a priebežne počas celého trvania PHSR až do ukončenia jeho platnosti a to na úrovni projektov (základným prvkom monitorovania je projekt, na úrovni programu sa pripravuje súhrnná monitorovacia správa za príslušný rok). Vstupnými údajmi pre monitorovanie sú údaje z plánovaných a dosiahnutých ukazovateľov výstupu, výsledku a dopadu jednotlivých projektov. Výstupom monitorovania je **monitorovacia správa za príslušný rok schválená obecným zastupiteľstvom** (v prípade projektov financovaných z EŠIF aj monitorovacia správa schválená riadiacim orgánom v systéme ITMS). Za prípravu monitorovacej správy za projekt je zodpovedný obecný úrad a za celkovú monitorovaciu správu je zodpovedný starosta. Výsledky monitorovania sú podkladom pre hodnotenie vykonávané na úrovni programu. Monitorovanie plnenia PHSR bude stálym procesom zameraným na sledovanie zmien prostredníctvom navrhnutých ukazovateľov, ktoré sa vzťahujú na jednotlivé projekty, ukazujú stav implementácie výstupov, výsledkov a dopadov a poukazujú na dosiahnutý vývoj vo vzťahu k akčnému plánu a financiám. Cieľom monitorovania je získavanie informácií o skutočnom plnení opatrení na zmenu negatívneho vývoja, spôsobu realizácie, definovanie a prijatie korekčných opatrení.

V prípade nutnosti korekcií mimo rámec pravidelného každoročného hodnotenia PHSR budú na základe podnetu starostu alebo komisie obecného zastupiteľstva a materiálu predloženého do obecného zastupiteľstva navrhovať a odporúčať opatrenia pre odstránenie nedostatkov a nezrovnalostí. Proces hodnotenia sa vykonáva na úrovni programu (PHSR) systematicky a priebežne počas celého trvania programu až po predloženie správy z hodnotenia programu. Proces hodnotenia z hľadiska jeho vykonávania je rozdelený na strategické a operatívne hodnotenie.

Operatívne hodnotenie sa zakladá predovšetkým na každoročnom hodnotení - vyhodnotenie PHSR bude prebiehať v zmysle platnej legislatívy o podpore regionálneho rozvoja každoročne hodnotiacou správou a monitorovacou správou, ktoré prejdú schvaľovacím procesom v obecnom zastupiteľstve. Výstupom hodnotenia je **hodnotiaca správa za príslušný rok**. Vstupnými údajmi pre prípravu operatívneho hodnotenia sú výsledky monitorovania - monitorovacie správy jednotlivých projektov realizovaných v rámci programu. Hodnotiace a monitorovacie správy PHSR sú podkladom pre rozhodnutia orgánov obce pri riadení realizácie programu s účelom dosiahnuť žiaduci pokrok smerom k dosiahnutiu cieľov jednotlivých prioritných oblastí PHSR. Celkový plán hodnotenia je spracovaný v nasledujúcej tabuľke.

**Tabuľka 23: Plán priebežných hodnotení PHSR**

Plán priebežných hodnotení PHSR na obdobie 2015 - 2025		
Typ hodnotenia	Vykonať prvýkrát	Dôvod vykonania/ periodicita
<b>Strategické hodnotenie</b>		
Strategické hodnotenie	2015	Podľa príslušných ustanovení zákona č. 24/2006 Z.z. o posudzovaní vplyvov na životné prostredie a o zmene a doplnení niektorých zákonov. Len v prípade, že to vyplýva zo zákona č. 24/2006 Z.z. o posudzovaní vplyvov na životné prostredie a o zmene a doplnení niektorých zákonov.
<b>Operatívne hodnotenie</b>		
Tematické hodnotenie časti PHSR	2016	Téma hodnotenia identifikovaná ako riziková časť vo výročnej monitorovacej správe za predchádzajúci kalendárny rok
Ad hoc mimoriadne hodnotenie		Pri značnom odklone od stanovených cieľov a doľahnutých hodnôt ukazovateľov Pri návrhu na revíziu PHSR
Ad hoc hodnotenie celého PHSR alebo jeho časti	2016	Na základe rozhodnutia starostu a obecného zastupiteľstva o spracovaní akčného plánu na ďalšie obdobie
		Na základe rozhodnutia starostu, kontrolného orgánu obce/mesta, podnetu poslancov; na základe protokolu NKÚ SR, správy auditu

Súčasťou realizačnej časti PHSR je aj akčný plán spracovaný na obdobie dvoch rokov (n+2). Akčný plán je spracovaný podľa jednotlivých prioritných oblastí a obsahuje všetky projekty všetkých opatrení. Akčné plány sú prílohou hlavného dokumentu.

### 5.3. Komunikačný plán

Zabezpečenie realizácie PHSR je dosahované koordinovaným prístupom a spoluprácou so všetkými partnermi a aktérmi regionálneho rozvoja na území obce. Rôzne formy komunikácie budú súčasťou každého z pripravovaných a realizovaných projektov PHSR v rámci informovanosti a publicity (pri projektoch financovaných z EŠIF a dotačných titulov) alebo v rámci komunikácie zainteresovaných cieľových skupín pri príprave a realizácii jednotlivých projektov.

Komunikačnú stratégiu obce vo vzťahu k PHSR nie je účelné vyčleniť z celkovej komunikačnej stratégie obce, ktorá sa uskutočňuje vo vzťahu **k jeho obyvateľom ako hlavnej cieľovej skupine**. Hlavným cieľom komunikačnej stratégie je komunikácia s občanmi a dosiahnutie stavu, aby bol každý občan o všetkých súvislostiach, ktoré pre neho z PHSR a jeho realizácie vyplývajú, informovaný včas, v dostatočnom rozsahu a primeranou formou. **Podstatný a hlavný nástroj komunikácie obce je webová**

**stránka obce so sprievodnými komunikačnými kanálmi: informačná tabuľa, rozhlas.** Komunikačná stratégia vo vzťahu k PHSR v obci prebieha kontinuálne od konca januára 2015 počas celého programového obdobia 2015-2025.

Komunikácia vo vzťahu k PHSR je okrem cieľovej skupiny „obyvatelia“ zameraná na dve cieľové podskupiny: **organizácie, zamestnanci**. Komunikačná so strategickými sociálno-ekonomickými partnermi a organizáciami je obsahom jedného z projektov PHSR na roky 2015-2025 a bude prebiehať kontinuálne v rámci tohto projektu a nepotrebuje žiadne mimoriadne opatrenia. Komunikačná so zamestnancami je súčasťou ich bežnej činnosti a nepotrebuje žiadne mimoriadne opatrenia.

Všestranným nástrojom komunikácie, ale aj hodnotenia, monitorovania a kontroly je „Materiál na rokovanie obecného zastupiteľstva“. Vstupné údaje pripravujú v dostatočnom predstihu zamestnanci obecného úradu, materiál má svojho predkladateľa (konkrétna zodpovednosť, odborná garancia), na príprave materiálu sa stanoviskami podieľajú komisie zastupiteľstva ako poradné orgány, stanovisko k materiálu dáva v prípade potreby kontrolór/audit, rokujú o ňom poslanci obecného zastupiteľstva, materiál je verejne prístupný a obecné zastupiteľstvo je verejné (o zastupiteľstve je informované obyvateľstvo a organizácie všetkými informačnými kanálmi). Počas programového obdobia 2015-2025 je naplánovaných 15 aktivít na predloženie tohto typu materiálu do obecného zastupiteľstva. Z hľadiska efektivity nie je vylúčené ani spojenie aktivity týkajúcej sa hodnotenia PHSR za daný rok s návrhom nového akčného plánu.

**Tabuľka 24: Plán komunikácie, hodnotenia a monitoringu realizácie PHSR obce**

	Termín	Miesto konania	Cieľová skupina	Forma	Téma, ciele	Vstupné údaje	Výstupy
1	09/2015	Obecný úrad	poslanci	OZ	Schválenie PHSR	Návrh dokumentu	Uznesenie OZ
2	09/2015	Obecný úrad	občania	OZ	Schválenie akčného plánu 2015-2017	Návrh dokumentu	Uznesenie OZ
3	03/2016	Obecný úrad	občania	OZ	Vyhodnotenie plnenia PHSR	Hodnotiaca správa	Monitorovacia správa 1 Uznesenie OZ
4	09/2017	Obecný úrad	občania	OZ	Schválenie akčného plánu 2018-2019	Návrh dokumentu	Akčný plán
5	03/2018	Obecný úrad	občania	OZ	Vyhodnotenie plnenia PHSR	Hodnotiaca správa	Monitorovacia správa 1 Uznesenie OZ
6	03/2019	Obecný úrad	občania	OZ	Vyhodnotenie plnenia PHSR	Hodnotiaca správa	Monitorovacia správa 1 Uznesenie OZ
7	09/2019	Obecný úrad	občania	OZ	Schválenie akčného	Návrh	Akčný plán

**Program hospodárskeho rozvoja a sociálneho rozvoja obce 2015 - 2025**

		úrad			plánu 2020-2021	dokumentu	
<b>8</b>	03/2020	Obecný úrad	občania	OZ	Vyhodnotenie plnenia PHSR	Hodnotiaca správa	Monitorovacia správa 1 Uznesenie OZ
<b>9</b>	03/2021	Obecný úrad	občania	OZ	Vyhodnotenie plnenia PHSR	Hodnotiaca správa	Monitorovacia správa 1 Uznesenie OZ
<b>10</b>	09/2021	Obecný úrad	občania	OZ	Schválenie akčného plánu 2022-2023	Návrh dokumentu	Akčný plán
<b>11</b>	03/2022	Obecný úrad	občania	OZ	Vyhodnotenie plnenia PHSR	Hodnotiaca správa	Monitorovacia správa 1 Uznesenie OZ
<b>12</b>	03/2023	Obecný úrad	občania	OZ	Vyhodnotenie plnenia PHSR	Hodnotiaca správa	Monitorovacia správa 1 Uznesenie OZ
<b>13</b>	09/2023	Obecný úrad	občania	OZ	Schválenie akčného plánu 2024-2025	Návrh dokumentu	Akčný plán
<b>14</b>	03/2024	Obecný úrad	občania	OZ	Vyhodnotenie plnenia PHSR	Hodnotiaca správa	Monitorovacia správa 1 Uznesenie OZ
<b>15</b>	03/2025	Obecný úrad	občania	OZ	Vyhodnotenie plnenia PHSR	Hodnotiaca správa	Monitorovacia správa 1 Uznesenie OZ

**Pozn:** OZ – obecné zastupiteľstvo

## 6. Finančná časť

Vecné vymedzenie projektov jednotlivých opatrení sa premieta do finančného plánu. Finančný plán predstavuje indikatívne kvalifikované odhady pre rozpočty jednotlivých projektov. Keď to bolo možné, obsahuje aj rozpočtované náklady. Indikatívne odhady sa budú upresňovať po definitívnom schválení všetkých operačných programov Programového obdobia 2015-2025.

### 6.1. Indikatívny finančný plán

**Tabuľka 25: Indikatívny finančný plán podľa rokov**

	Rok										
	2016	2017	2018	2019	2020	2021	2022	2023	2024	2025	Spolu
<b>PO 01</b>	248 300	554 967	406 717	373 717	370 383	365 383	335 383	202 050	202 050	202 050	3 261 000
<b>PO 02</b>	90 733	128 400	96 400	97 067	168 066	63 066	63 066	46 400	46 401	46 401	846 000
<b>PO 03</b>	449 700	522 200	459 200	459 200	474 200	31 700	31 700	24 700	24 700	24 700	2 502 000

**Tabuľka 26: Indikatívny finančný plán podľa zdrojov**

Prioritná oblasť	Rozpočtový náklad	Verejné zdroje	Z toho národné zdroje	Z toho štrukturálne fondy	Súkromné zdroje	Úverové zdroje	Iné zdroje
<b>PO 01</b>	3 261 000	3 097 950	326 100	2 771 850	0	0	163 050
<b>PO 02</b>	846 000	803 700	84 600	719 100	0	0	42 300
<b>PO 03</b>	2 502 000	2 376 900	250 200	2 126 700	0	0	125 100
<b>Spolu</b>	6 609 000	6 278 550	660 900	5 617 650	0	0	330 450

## 6.2. Finančný rámec pre realizáciu PHSR

Názov opatrenia*	Kód a názov projektu/aktivity	Klasifikácia stavieb - trieda	Hlavný ukazovateľ - výsledku, dopadu	Termín začatia a ukončenia realizácie projektu / aktivity	RN Spolu	Verejné zdroje celkom	Verejné zdroje		Súkromné zdroje	Úverové zdroje	EIB príspevok (informatívne)	Iné zdroje (rozpočet obce)
				mesiac / rok - mesiac / rok			Národné celkom	EÚ (EŠIF) celkom				
					a=b+e+f+g+h	b=c+d	c	d	e	f	g	h
<b>I. Sociálna politika</b>					<b>3 261 000 €</b>	3 097 950 €	326 100 €	2 771 850 €	0 €	0 €	0 €	163 050 €
1.1. Sociálna infraštruktúra	1.1.1. Vybudovanie zariadenia sociálnej starostlivosti	<b>1212 - Ostatné ubytovacie zariadenia na krátkodobé pobyty</b>	Náklady na vybudovanie zariadenia sociálnej starostlivosti	1/2017-12/2019	400 000 €	380 000 €	40 000 €	340 000 €	0 €	0 €	0 €	20 000 €
	1.1.2. Zavedenie terénnych sociálnych služieb opatrovateliek		Náklady na poskytnutie služieb	1/2018-12/2018	8 000 €	7 600 €	800 €	6 800 €	0 €	0 €	0 €	400 €
	1.1.3. Vybudovanie bezbariérových vstupov pri obecných budovách		Náklady na vybudovanie bezbariérových vstupov	1/2016-12/2020	5 000 €	4 750 €	500 €	4 250 €	0 €	0 €	0 €	250 €
	1.1.4. Výstavba IBV	<b>1122 - Trojbytové a</b>	Náklady na výstavbu IBV	1/2016-12/2017	180 000 €	171 000 €	18 000 €	153 000 €	0 €	0 €	0 €	9 000 €

		<b>viacbytov é budovy</b>										
1.2. Kultúrna a športová infraštruktú ra	1.2.1. Výstavba/Rekonš trukcia KD vrátane znižovania energetických nákladov	<b>1261 - Budovy na kultúrnu a verejnú zábavu</b>	Náklady na výstavbu/rekonš trukciu KD vrátane znižovania energetických nákladov	1/2020- 12/2022	400 000 €	380 000 €	40 000 €	340 000 €	0 €	0 €	0 €	20 000 €
	1.2.2. Rekonštrukcia kultúrnych a historických pamiatok	<b>1273 - Historické alebo chránené pamiatky</b>	Náklady na rekonštrukciu pamiatok	1/2016- 12/2016	5 000 €	4 750 €	500 €	4 250 €	0 €	0 €	0 €	250 €
	1.2.3. Podpora kultúrnych, voľnočasových podujatí a miestnych spolkov		Náklady na podporu podujatí a spolkov	1/2016- 12/2025	40 000 €	38 000 €	4 000 €	34 000 €	0 €	0 €	0 €	2 000 €
	1.2.4. Výbudovanie amfiteátra	<b>1261 - Budovy na kultúrnu a verejnú zábavu</b>	Náklady na vybudovanie amfiteátra	2/2020- 12/2021	60 000 €	57 000 €	6 000 €	51 000 €	0 €	0 €	0 €	3 000 €
	1.2.5. Rekonštrukcia námestia obce		Náklady na rekonštrukciu námestia	1/2017- 12/2017	150 000 €	142 500 €	15 000 €	127 500 €	0 €	0 €	0 €	7 500 €
	1.2.6. Výbudovanie knihotéky	<b>1262 - Múzeá a knížnice</b>	Náklady na vybudovanie knihotéky	1/2016- 12/2025	3 000 €	2 850 €	300 €	2 550 €	0 €	0 €	0 €	150 €
	1.2.7. Využívanie geotermálneho vrtu pre oddych a rekreáciu		Náklady na využívanie vrtu	1/2018- 12/2025	1 500 000 €	1 425 000 €	150 000 €	1 275 000 €	0 €	0 €	0 €	75 000 €
	1.2.8. Podpora športových podujatí		Náklady na podporu podujatí	1/2016- 12/2025	30 000 €	28 500 €	3 000 €	25 500 €	0 €	0 €	0 €	1 500 €



	1.2.9. Vybudovanie multifunkčného ihriska pri TJ	<b>2412 - Ostatné športové a rekreačné stavby</b>	Náklady na vybudovanie ihriska	1/2017-12/2017	40 000 €	38 000 €	4 000 €	34 000 €	0 €	0 €	0 €	2 000 €
	1.2.10. Modernizácia areálu futbalového ihriska	<b>2411 - Športové ihriská</b>	Náklady na modernizáciu futbalového ihriska	1/2016-12/2020	20 000 €	19 000 €	2 000 €	17 000 €	0 €	0 €	0 €	1 000 €
	1.2.11. V budovanie vonkajších cvičiacich zariadení na verejných priestranstvách		Náklady na vybudovanie cvičiacich zariadení	1/2018-12/2018	10 000 €	9 500 €	1 000 €	8 500 €	0 €	0 €	0 €	500 €
1.3. Školská infraštruktúra	1.3.1. Podpora projektov v oblasti školstva a vzdelávania		Náklady na podporu projektov	1/2016-12/2025	10 000 €	9 500 €	1 000 €	8 500 €	0 €	0 €	0 €	500 €
	1.3.2. Rekonštrukcia/zatopenie MŠ vrátane zníženia energetických nákladov	<b>1263 - Školy, univerzity a budovy na vzdelávanie</b>	Náklady na rekonštrukciu/zatopenie MŠ vrátane zníženia energetických nákladov	1/2016-12/2017	150 000 €	142 500 €	15 000 €	127 500 €	0 €	0 €	0 €	7 500 €
	1.3.3. Zvýšenie kapacity ZŠ	<b>1263 - Školy, univerzity a budovy na vzdelávanie</b>	Náklady na zvýšenie kapacity ZŠ	1/2018-1/2025	40 000 €	38 000 €	4 000 €	34 000 €	0 €	0 €	0 €	2 000 €
	1.3.4. Vybudovanie detského ihriska v areály MŠ	<b>1263 - Školy, univerzity a budovy na</b>	Náklady na výstavbu detských ihrísk	1/2018-1/2025	10 000 €	9 500 €	1 000 €	8 500 €	0 €	0 €	0 €	500 €

		<b>vzdelávanie</b>										
	1.3.5. Vybudovanie multifunkčného ihriska v areály ZŠ	<b>2412 - Ostatné športové a rekreačné stavby</b>	Náklady na vybudovanie ihriska	1/2016-12/2016	60 000 €	57 000 €	6 000 €	51 000 €	0 €	0 €	0 €	3 000 €
	1.3.6. Zvýšenie kapacity stravovacieho zariadenia ZŠ	<b>1263 - Školy, univerzity a budovy na vzdelávanie</b>	Náklady na zvýšenie kapacity stravovacieho zariadenia ZŠ	1/2017-12/2018	30 000 €	28 500 €	3 000 €	25 500 €	0 €	0 €	0 €	1 500 €
	1.3.7. Vybudovanie oplozenia v areály ZŠ		Náklady na vybudovanie oplozenia	1/2016-12/2017	10 000 €	9 500 €	1 000 €	8 500 €	0 €	0 €	0 €	500 €
1.4. Zdravotnícka a infraštruktúra	1.4.1. Rekonštrukcia zdravotného strediska vrátane zníženia energetických nákladov	<b>1264 - Nemocničné budovy a zdravotnícke zariadenia</b>	Náklady na rekonštrukciu zdravotného strediska vrátane zníženia energetických nákladov	1/2017-12/2019	100 000 €	95 000 €	10 000 €	85 000 €	0 €	0 €	0 €	5 000 €
<b>II. Ekonomická (Hospodárska) politika</b>					846 000 €	803 700 €	84 600 €	719 100 €	0 €	0 €	0 €	42 300 €
2.1. Zvyšovanie kvality verejných služieb samosprávy	2.1.1. Vzdelávanie a zvyšovanie zručností pracovníkov obecného úradu		Náklady na vzdelávanie	1/2016-12/2025	10 000 €	9 500 €	1 000 €	8 500 €	0 €	0 €	0 €	500 €
	2.1.2. Aktualizácia rozvojových dokumentov obce – územného		Náklady na aktualizáciu rozvojových dokumentov	1/2016-12/2025	6 000 €	5 700 €	600 €	5 100 €	0 €	0 €	0 €	300 €

	plánu a akčných plánov											
	2.1.3. Informatizácia verejnej správy – elektronizácia služieb		Náklady na elektronizáciu služieb	1/2016-12/2025	8 000 €	7 600 €	800 €	6 800 €	0 €	0 €	0 €	400 €
2.2. Technická infraštruktúra	2.2.1. Rekonštrukcia OÚ vrátane znižovania energetických nákladov	<b>1220 - Budovy pre administratívu</b>	Náklady na rekonštrukciu OÚ	1/2020-12/2022	50 000 €	47 500 €	5 000 €	42 500 €	0 €	0 €	0 €	2 500 €
	2.2.2. Zavedenie optickej siete		Náklady na zavedenie optickej siete	1/2016-12/2020	30 000 €	28 500 €	3 000 €	25 500 €	0 €	0 €	0 €	1 500 €
	2.2.3. Rekonštrukcia verejného rozhlasu		Náklady na rekonštrukciu verejného rozhlasu	1/2017-12/2017	16 000 €	15 200 €	1 600 €	13 600 €	0 €	0 €	0 €	800 €
	2.2.4. Rozšírenie kamerového systému		Náklady na vybudovanie kamerového systému	1/2016-12/2018	10 000 €	9 500 €	1 000 €	8 500 €	0 €	0 €	0 €	500 €
	2.2.5. Doplnenie obecného mobiliáru		Náklady na obstaranie obecného mobiliáru	1/2016-12/2025	50 000 €	47 500 €	5 000 €	42 500 €	0 €	0 €	0 €	2 500 €
	2.2.6. Vybudovanie verejného osvetlenia a vodovodu v rámci cintorína		Náklady na vybudovanie osvetlenia a vodovodu v rámci cintorína	1/2020-12/2020	20 000 €	19 000 €	2 000 €	17 000 €	0 €	0 €	0 €	1 000 €

2.3. Dopravná infraštruktúra	2.3.1. Rekonštrukcia miestnych komunikácií	<b>2112 - Miestne komunikácie</b>	Stavebné náklady na rekonštrukciu/vý stavbu miestnych komunikácií	1/2020- 12/2025	200 000 €	190 000 €	20 000 €	170 000 €	0 €	0 €	0 €	10 000 €
	2.3.2. Rekonštrukcia obecných chodníkov	<b>2112 - Miestne komunikácie</b>	Stavebné náklady na rekonštrukciu a výstavbu obecných chodníkov	1/2016- 12/2020	355 000 €	337 250 €	35 500 €	301 750 €	0 €	0 €	0 €	17 750 €
	2.3.3. Vybudovanie cyklotrás		Náklady na vybudovanie cyklotrás	1/2018- 12/2020	15 000 €	14 250 €	1 500 €	12 750 €	0 €	0 €	0 €	750 €
	2.3.4. Vybudovanie parkovacích miest		Náklady na vybudovanie parkovacích miest	1/2020- 12/2025	30 000 €	28 500 €	3 000 €	25 500 €	0 €	0 €	0 €	1 500 €
	2.3.5. Doplnenie dopravných značení		Náklady na doplnenie dopravných značení	1/2016- 12/2020	15 000 €	14 250 €	1 500 €	12 750 €	0 €	0 €	0 €	750 €
	2.3.6. Rekonštrukcia autobusových zastávok	<b>2112 - Miestne komunikácie</b>	Náklady na rekonštrukciu autobusových zastávok	1/2019- 12/2019	4 000 €	3 800 €	400 €	3 400 €	0 €	0 €	0 €	200 €
	2.3.7. Zavedenie svetelnej signalizácie v rámci cestnej bezpečnosti		Náklady na zavedenie svetelnej signalizácie	1/2017- 12/2017	1 000 €	950 €	100 €	850 €	0 €	0 €	0 €	50 €
2.4. Cestovný ruch	2.4.1. Zavedenie informačných, orientačných, náučných, propagačných tabúl		Náklady na zavedenie tabúl	1/2017- 12/2017	20 000 €	19 000 €	2 000 €	17 000 €	0 €	0 €	0 €	1 000 €
	2.4.2. Podpora rozvoja CR prostredníctvom		Náklady na podporu rozvoja projektov	1/2017- 1/2025	5 000 €	4 750 €	500 €	4 250 €	0 €	0 €	0 €	250 €

	regionálnej spolupráce											
	2.4.3. Výroba propagačno-informačných materiálov o obci		Náklady na výrobu informačno-propagačných materiálov	1/2017-1/2025	1 000 €	950 €	100 €	850 €	0 €	0 €	0 €	50 €
<b>III. Environmentálna politika</b>					2 502 000 €	2 376 900 €	250 200 €	2 126 700 €	0 €	0 €	0 €	125 100 €
3.1. Environmentálna infraštruktúra	3.1.1. Dobudovanie kanalizačnej siete	<b>2223 - Miestne kanalizácie</b>	Náklady na dobudovanie kanalizácie	1/2016-12/2020	2 200 000 €	2 090 000 €	220 000 €	1 870 000 €	0 €	0 €	0 €	110 000 €
	3.1.2. Vybudovanie oddychových zón		Náklady na vybudovanie oddychových zón	1/2016-12/2025	20 000 €	19 000 €	2 000 €	17 000 €	0 €	0 €	0 €	1 000 €
	3.1.3. Zvyšovanie podielu verejnej zelene		Náklady na výsadbu zelene	1/2016-12/2025	50 000 €	47 500 €	5 000 €	42 500 €	0 €	0 €	0 €	2 500 €
3.2. Odpadové hospodárstvo	3.2.1 Doplnenie materiálno-technického vybavenia zberného dvora		Náklady na obstaranie materiálno-technického vybavenia	1/2017-12/2017	70 000 €	66 500 €	7 000 €	59 500 €	0 €	0 €	0 €	3 500 €
	3.2.2. Osveta, vzdelávanie a zvyšovanie povedomia občanov o separovanom zbere v obci		Náklady na zvyšovanie povedomia	1/2016-12/2025	2 000 €	1 900 €	200 €	1 700 €	0 €	0 €	0 €	100 €
	3.2.3. Likvidácia čiernych skládok		Náklady na likvidáciu skládok	1/2017-12/2020	10 000 €	9 500 €	1 000 €	8 500 €	0 €	0 €	0 €	500 €
	3.2.4. Vybudovanie kompostoviska		Náklady na vybudovanie kompostoviska	1/2020-12/2025	30 000 €	28 500 €	3 000 €	25 500 €	0 €	0 €	0 €	1 500 €

3.3. Protipovodňová ochrana	3.3.1. Vyčistenie Vanigovského kanála		Náklady na vyčistenie kanála	1/2018- 12/2022	30 000 €	28 500 €	3 000 €	25 500 €	0 €	0 €	0 €	1 500 €
	3.3.2. Protipovodňové opatrenia na vodnom toku (spevnenie brehov Dudváhu)		Náklady na protipovodňové opatrenia	1/2018- 12/2022	5 000 €	4 750 €	500 €	4 250 €	0 €	0 €	0 €	250 €
	3.3.3. Vybudovanie dažďovej kanalizácie		Náklady na vybudovanie dažďovej kanalizácie	1/2020- 12/2025	60 000 €	57 000 €	6 000 €	51 000 €	0 €	0 €	0 €	3 000 €
	3.3.4. Zabezpečenie materiálno- technického vybavenia v rámci protipovodňovej ochrany		Náklady na zabezpečenie vybavenia	1/2016- 12/2025	10 000 €	9 500 €	1 000 €	8 500 €	0 €	0 €	0 €	500 €
3.4. Ochrana ovzdušia	3.4.1. Výsadba izolačnej zelene		Náklady na výsadbu izolačnej zelene	1/2016- 12/2025	15 000 €	14 250 €	1 500 €	12 750 €	0 €	0 €	0 €	750 €
<b>Celkom</b>					6 609 000 €	6 278 550 €	660 900 €	5 617 650 €	0 €	0 €	0 €	330 450 €

## 7. Záver

Program hospodárskeho rozvoja a sociálneho rozvoja obce (PHSR) je základným kameňom koncepčného a systematického rozvoja obce v horizonte 5 – 10 rokov. Z tohto dôvodu dosiahnutie strategického cieľa PHSR obce presahuje hranice jedného volebného obdobia a pri jeho formulácii, ako aj formulácii línie krokov k jeho dosiahnutiu, by malo dôjsť k zhode na úrovni vedenia obce a jej obyvateľov. Na druhej strane, tak ako všetky koncepčné a strategické dokumenty, ktoré nie sú právne záväzné, aj PHSR je natoľko dôležité a užitočné, nakoľko sa mu tieto vlastnosti pripisujú.

<b>Schválenie PHSR</b>	
Dokument	- Program hospodárskeho rozvoja a sociálneho rozvoja obce Trakovice na roky 2015 - 2025
Spracovanie	<ul style="list-style-type: none"> <li>- Forma spracovania: S pomocou externých odborníkov spracovanie na základe verejnej súťaže. Spracovateľom je spoločnosť: Milena Mrvová - MEDIA COELI<sup>®</sup> Pekárska 11, 917 01 Trnava</li> <li>- Obdobie spracovania: 23.1.2015 – 20.10.2015</li> <li>- Dokument bol spracovaný v zmysle platnej legislatívy a metodiky na spracovanie PHSR. Riadiaci tím pozostával z členov externého spracovateľského kolektívu. Na vypracovaní jednotlivých častí PHSR sa v zmysle metodiky podieľali aj členovia pracovnej skupiny, kde boli zastúpení poslanci obce ako členovia odborných komisií, pracovníci obecného úradu a vybraní zástupcovia občianskej spoločnosti v obci.</li> <li>- Náklady na spracovanie: Náklady na vlastné spracovanie dokumentu na základe výsledku verejnej súťaže boli financované z vlastných zdrojov obce.</li> </ul>
Prerokovanie	<ul style="list-style-type: none"> <li>- Prerokovanie v orgánoch samosprávy (výbory, komisie, rada)</li> <li>- Verejné pripomienkovanie</li> </ul>
Schválenie	<ul style="list-style-type: none"> <li>- Návrh na uznesenie zastupiteľstva dňa: 14.12.2015</li> <li>- Uznesenie č. 71/2015 Obecné zastupiteľstvo obce Trakovice schvaľuje PHSR obce Trakovice pre roky 2015-2025</li> </ul>

## 8. Zoznam príloh

- Príloha č. 1 Zoznam členov riadiaceho tímu, pracovných skupín a partnerov zapojených do spracovania PHSR
- Príloha č. 2 Zoznam informačných zdrojov
- Príloha č. 3 Zoznam skratiek
- Príloha č. 4 Formulár č. R6 – Akčný plán 2015-2017
- Príloha č. 5 Formulár č. Ú6 – Ex-post hodnotenie predchádzajúceho PHSR
- Príloha č. 6 Formulár č. A7 – Ex-ante hodnotenie nového PHSR
- Príloha č. 7 Formulár č. P3 – Súhrnný prehľad projektových zámerov
- Príloha č. 8 Formulár č. R3 – Záznam z monitorovania PHSR (vzorový formulár)
- Príloha č. 9 Vyjadrenie dotknutých subjektov v zmysle usmernenia postupu pri vypracovaní programov rozvoja obcí a och posudzovania procesom strategického environmentálneho hodnotenia podľa zákona č. 24/2006 Z. z. o posudzované vplyvov na životné prostredie v platnom znení



**Príloha č. 1 Zoznam členov riadiaceho tímu, pracovných skupín a partnerov zapojených do spracovania PHSR**

<b>Zoznam členov pracovných skupín</b>	
<b>Riadiaci tím</b>	<b>Funkcia</b>
Mgr. Jančíová Barbora	Spracovateľ PHSR
Ing. Gregušová Michaela	Spracovateľ PHSR
Ing. Tolarovič Ľudovít	Starosta obce
<b>Členovia pracovnej skupiny</b>	<b>Funkcia</b>
Bališ Štefan	SZČO
Ing. Bučko Ján	Bezpečnostný technik
Ing. Drgoň Miloš	Technik
Drgoň Peter	SZČO
Gula Ivan	Predajca
Mgr. Herceg Martin	IT
Mgr. Krajčovičová Helena	Vychovávateľka v detskom domove
MuDr. Malovec Miloš	Lekár
Mužilová Mária	THP pracovníčka
Danihelová Marta	Účtovníčka, kontrolórka obce

**Príloha č. 2 Zoznam informačných zdrojov**

<b>Zoznam použitých kvantitatívnych a kvalitatívnych dát</b>		
<b>Oblasť dát / téma</b>	<b>Zdroj dát</b>	<b>Webová stránka</b>
Demografia	Štatistický úrad SR	<a href="http://www.statistics.sk">www.statistics.sk</a>
Bývanie	Obecný úrad obce	<a href="http://www.trakovice.sk">www.trakovice.sk</a>
Školstvo a vzdelávanie	Obecný úrad obce	<a href="http://www.trakovice.sk">www.trakovice.sk</a>
Zdravotníctvo	Obecný úrad obce	<a href="http://www.trakovice.sk">www.trakovice.sk</a>
Sociálna starostlivosť	Obecný úrad obce	<a href="http://www.trakovice.sk">www.trakovice.sk</a>
Ekonomická situácia	Obecný úrad obce, Štatistický úrad SR	<a href="http://www.trakovice.sk">www.trakovice.sk</a> <a href="http://www.statistics.sk">www.statistics.sk</a>

**Príloha č. 3 Zoznam skratiek**

BJ Bytová jednotka  
 ČOV Čistička odpadových vôd  
 ESF Európsky sociálny fond  
 ERDF Európsky fond regionálneho rozvoja  
 KRIS Koncepcia rozvoja informačných systémov  
 MŠ Materská škola  
 OZ obecné zastupiteľstvo  
 PHSR Program hospodárskeho a sociálneho rozvoja  
 RVC Regionálne vzdelávacie centrum  
 SE Slovenské elektrárne, a.s.  
 SPP Slovenský plynárenský podnik, a.s.  
 ŠK Športový klub  
 TAVOS Trnavská vodárenská spoločnosť  
 TKO Tuhý komunálny odpad  
 UoZ uchádzači o zamestnanie  
 VÚC Vyšší územný celok  
 ZMOS Združenie miest a obcí Slovenska  
 ZŠ Základná škola  
 ZUŠ Základná umelecká škola

**Príloha č. 4 Formulár č. R6 – Akčný plán 2015-2017**

<b>Formulár č. R6 Akčný plán obce Trakovice 2015 - 2017</b>			
<b>Opatrenie, aktivita</b>	<b>Termín (rok)</b>	<b>Zodpovedný</b>	<b>Financovanie</b>
<b>Akčný plán pre sociálnu oblasť</b>			
1.1.1. Vybudovanie zariadenia sociálnej starostlivosti	1/2017-12/2019	obec Trakovice	95% štátne zdroje, 5% kofinancovanie
1.1.3. Vybudovanie bezbariérových vstupov pri obecných budovách	1/2016-12/2020	obec Trakovice	100% vlastné zdroje
1.1.4. Výstavba IBV	1/2016-12/2017	obec Trakovice	100% vlastné zdroje
1.2.2. Rekonštrukcia kultúrnych a historických pamiatok	1/2016-12/2016	obec Trakovice	100% vlastné zdroje
1.2.3. Podpora kultúrnych, voľnočasových podujatí a miestnych spolkov	1/2016-12/2025	obec Trakovice	100% vlastné zdroje
1.2.5. Rekonštrukcia námestia obce	1/2017-12/2017	obec Trakovice	100% vlastné zdroje
1.2.6. Vybudovanie knižnice	1/2016-12/2025	obec Trakovice	100% vlastné zdroje
1.2.8. Podpora športových podujatí	1/2016-12/2025	obec Trakovice	100% vlastné zdroje
1.2.9. Vybudovanie multifunkčného ihriska pri TJ	1/2017-12/2017	obec Trakovice	95% štátne zdroje, 5% kofinancovanie
1.2.10. Modernizácia areálu futbalového ihriska	1/2016-12/2020	obec Trakovice	100% vlastné zdroje
1.3.1. Podpora projektov v oblasti školstva a vzdelávania	1/2016-12/2025	obec Trakovice	100% vlastné zdroje
1.3.2. Rekonštrukcia/zateplenie MŠ vrátane zníženia energetických nákladov	1/2016-12/2017	obec Trakovice	95% štátne zdroje, 5% kofinancovanie
1.3.5. Vybudovanie multifunkčného ihriska v areály ZŠ	1/2016-12/2016	obec Trakovice	95% štátne zdroje, 5% kofinancovanie
1.3.6. Zvýšenie kapacity stravovacieho zariadenia ZŠ	1/2017-12/2018	obec Trakovice	100% vlastné zdroje
1.3.7. Vybudovanie oplotenia v areály ZŠ	1/2016-12/2017	obec Trakovice	100% vlastné zdroje
1.4.1. Rekonštrukcia zdravotného strediska vrátane zníženia energetických nákladov	1/2017-12/2019	obec Trakovice	95% štátne zdroje, 5% kofinancovanie
<b>Akčný plán pre ekonomickú oblasť</b>			
2.1.1. Vzdelávanie a zvyšovanie zručností pracovníkov obecného úradu	1/2016-12/2025	obec Trakovice	100% vlastné zdroje
2.1.2. Aktualizácia rozvojových dokumentov obce – územného plánu a akčných plánov	1/2016-12/2025	obec Trakovice	100% vlastné zdroje
2.1.3. Informatizácia verejnej správy – elektronizácia služieb	1/2016-12/2025	obec Trakovice	100% vlastné zdroje
2.2.2. Zavedenie optickej siete	1/2016-12/2020	obec Trakovice	95% štátne zdroje, 5% kofinancovanie
2.2.3. Rekonštrukcia verejného rozhlasu	1/2017-12/2017	obec Trakovice	95% štátne zdroje, 5% kofinancovanie

**Program hospodárskeho rozvoja a sociálneho rozvoja obce 2015 - 2025**

2.2.4. Rozšírenie kamerového systému	1/2016-12/2018	obec Trakovice	95% štátne zdroje, 5% kofinancovanie
2.2.5. Doplnenie obecného mobiliáru	1/2016-12/2025	obec Trakovice	100% vlastné zdroje
2.3.2. Rekonštrukcia obecných chodníkov	1/2016-12/2020	obec Trakovice	100% vlastné zdroje
2.3.5. Doplnenie dopravných značení	1/2016-12/2020	obec Trakovice	100% vlastné zdroje
2.3.7. Zavedenie svetelnej signalizácie v rámci cestnej bezpečnosti	1/2017-12/2017	obec Trakovice	100% vlastné zdroje
2.4.1. Zavedenie informačných, orientačných, náučných, propagačných tabúl	1/2017-12/2017	obec Trakovice	100% vlastné zdroje
2.4.2. Podpora rozvoja CR prostredníctvom regionálnej spolupráce	1/2017-1/2025	obec Trakovice	95% štátne zdroje, 5% kofinancovanie
2.4.3. Výroba propagačno-informačných materiálov o obci	1/2017-1/2025	obec Trakovice	95% štátne zdroje, 5% kofinancovanie
<b>Akčný plán pre environmentálnu oblasť</b>			
3.1.1. Dobudovanie kanalizačnej siete	1/2016-12/2020	obec Trakovice	95% štátne zdroje, 5% kofinancovanie
3.1.2. Vybudovanie oddychových zón	1/2016-12/2025	obec Trakovice	95% štátne zdroje, 5% kofinancovanie
3.1.3. Zvyšovanie podielu verejnej zelene	1/2016-12/2025	obec Trakovice	100% vlastné zdroje
3.2.1 Doplnenie materiálo-technického vybavenia zberného dvora	1/2017-12/2017	obec Trakovice	95% štátne zdroje, 5% kofinancovanie
3.2.2. Osveta, vzdelávanie a zvyšovanie povedomia občanov o separovanom zbere v obci	1/2016-12/2025	obec Trakovice	100% vlastné zdroje
3.2.3. Likvidácia čiernych skládok	1/2017-12/2020	obec Trakovice	100% vlastné zdroje
3.3.4. Zabezpečenie materiálo-technického vybavenia v rámci protipovodňovej ochrany	1/2016-12/2025	obec Trakovice	100% vlastné zdroje
3.4.1. Výsadba izolačnej zelene	1/2016-12/2025	obec Trakovice	95% štátne zdroje, 5% kofinancovanie