



Program hospodárskeho a sociálneho rozvoja obce Trhovište

Programovacie obdobie 2016 – 2022 s výhľadom do roku 2025

OBEC TRHOVIŠTE



PROGRAM HOSPODÁRSKEHO A SOCIÁLNEHO ROZVOJA

Programovacie obdobie 2016 – 2022

s výhľadom do roku 2025





Program hospodárskeho a sociálneho rozvoja obce Trhovište

Programovacie obdobie 2016 – 2022 s výhľadom do roku 2025

Základné údaje o obci

Názov obce:	Trhovište
Okres:	Michalovce
Kraj:	Košický
Región:	Zemplín
Poloha (súradnice):	48°41'58"S 21°48'19"V
Nadmorská výška:	132 m n. m.
Rozloha katastra:	12,56 km ² (1 256 ha)
Počet obyvateľov:	1967
Hustota obyvateľstva:	155,18 obyv./km ²
Prvá písomná zmienka:	1220
PSČ:	072 04
ŠÚJ:	523186
EČV:	MI
Tel. predvoľba:	+421-56
Starosta obce:	Róbert Koba
Adresa:	Obecný úrad Trhovište, Trhovište 121, 072 04
IČO:	00325899
Web:	www.obectrhoviste.sk
E-mail:	starosta@obectrhoviste.sk
Telefón:	056 / 649 52 23

Zdroj: vlastné spracovanie

Formulár č. Ú 7 - Titulná strana dokumentu PHSR

Názov:	Program hospodárskeho a sociálneho rozvoja obce Trhovište na roky 2016 – 2022 s výhľadom do roku 2025
Územné vymedzenie:	Košický kraj, okres Michalovce, obec Trhovište
Územný plán obce/VÚC schválený:	áno
Dátum schválenia PHSR:	28.4.2016
Dátum platnosti:	od 01. 05. 2016 do 31. 12. 2022
Verzia	2.0
Publikovaný verejne:	DD. MM. RRRR

Zdroj: vlastné spracovanie

Spracoval: Ing. Tiža Daniel, Mgr. Tižová Patrícia
Konzultácie: Róbert Koba – starosta obce
Apríl 2016



OBSAH

0 ÚVOD	6
1 ANALYTICKÁ ČASŤ	12
1.1 Analýza vývoja a stavu územia	13
1.2 Stav projektovej pripravenosti obce	21
A.I Analýza vnútorného prostredia	27
A.I 1 Analýza demografie a ľudských zdrojov	27
A.I 2 Analýza sociálnej infraštruktúry	32
A.I 3 Ekonomická analýza	35
A.I 4 Finančná analýza	35
A.I 5 Analýza technickej infraštruktúry	36
A.I 6 Analýza životného prostredia	37
A.I 7 Pamiatky v obci	40
A.I 8 Analýza silných a slabých stránok	41
A.II Analýza vonkajšieho prostredia	45
A.II 1 STEEP analýza	45
A.II 2 Analýza príležitostí a ohrození územia	46
A.III Zhodnotenie súčasného stavu územia	50
2 STRATEGICKÁ ČASŤ	53
2.1 Strategický cieľ obce	54
2.2 Väzby na strategické ciele KSK	57
2.3 Zdroje financovania plnenia PHSR 2016-2022	58
3 PROGRAMOVÁ ČASŤ	59
3.1 Nadväznosť prioritných oblastí PHSR 2016-2022 (2025) na zámery obce	62
4 REALIZAČNÁ ČASŤ	72
4.1 Organizácia a manažment	73
4.2 Kontrola, monitoring a hodnotenie plnenia PHSR 2016-2022 (2025)	75
4.3 Vyhodnocovanie a spôsob modifikácie PHSR 2016-2022 (2025)	77
5 FINANČNÁ ČASŤ	78
6 ZÁVER	82
PRÍLOHA A: Formulár č. Ú 6 – Ex-post hodnotenie predchádzajúceho PHSR	83



PRÍLOHA B: Formulár č. A 4 Analýza podnikateľských subjektov	85
PRÍLOHA C: Formulár č. F 2 - Finančný rámec pre realizáciu PHSR pre potreby súhrnného prehľadu plánovaných projektov a aktivít	91
Zoznam tabuliek	93
Zoznam grafov	94
Zoznam formulárov	95
Povinné prílohy	96
Príloha 1: Zoznam členov riadiaceho tímu, pracovných skupín a partnerov zapojených do spracovania PHSR	96
Príloha 2: Zoznam informačných zdrojov použitých v PHSR (východiskové strategické a koncepčné dokumenty, súvisiaca legislatíva)	97
Príloha 3: Zoznam skratiek použitých v PHSR	99
Príloha 4: Akčný plán na daný rozpočtový rok s výhľadom na 2 roky	100



Zoznam použitých skratiek

ČOV – Čistička odpadových vôd

EFRR – Európsky fond regionálneho rozvoja

ESF – Európsky sociálny fond

EÚ – európska únia

EŠIF – Európske štrukturálne a investičné fondy

KF – Kohézny fond

KSK – Košický samosprávny kraj

MAS – Miestna akčná skupina

MDVRR SR - Ministerstvo dopravy, výstavby a regionálneho rozvoja Slovenskej republiky

MH SR – Ministerstvo hospodárstva Slovenskej republiky

MPSVR SR - Ministerstvo práce, sociálnych vecí a rodiny Slovenskej republiky

MŠ SR, MŠVVŠ SR - Ministerstvo školstva, vedy, výskumu a športu Slovenskej republiky

MV SR - Ministerstvo vnútra Slovenskej republiky

MZ SR - Ministerstvo zdravotníctva Slovenskej republiky

MŽP SR - Ministerstvo životného prostredia Slovenskej republiky

NSRR – Národný strategický a referenčný rámec

PHSR – Plán hospodárskeho a sociálneho rozvoja

RO – Riadiaci orgán

SORO – Sprostredkovateľský orgán pod riadiacim orgánom

ÚV SR – Úrad vlády Slovenskej republiky

VÚC – Vyšší územný celok



ÚVOD

Program hospodárskeho a sociálneho rozvoja obce Trhovište na roky 2016 – 2022 s výhľadom do roku 2025 (ďalej len ako „PHSR“) je strednodobý strategický programový dokument pre trvalo udržateľný rozvoj obce vychádzajúci z analýzy hospodárskeho a sociálneho rozvoja obce Trhovište, ktorý zohľadňuje strategické ciele a priority rozvoja obce. Je spracovaný v zmysle a s ohľadom na PHSR Košického samosprávneho kraja, ktorý spolu s Územným plánom vyššieho územného celku Košického kraja predstavujú základné a kľúčové dokumenty pre riadenie samosprávy v oblasti regionálneho rozvoja.

Pri spracovaní strategického programu boli rešpektované zásady regionálnej politiky vlády Slovenskej republiky a princípy regionálnej politiky Európskej únie zakotvené najmä v Politike súdržnosti EÚ 2014-2020, Pozičný dokument Európskej komisie k Partnerskej dohode a programom SR na roky 2014-2020, Delegované a implementačné akty pre Európske štrukturálne a investičné fondy 2014-2020, Nariadenie pre Európske štrukturálne a investičné fondy 2014-2020 a Usmernenie Európskej komisie pre operačné programy na roky 2014-2020.

Dokument je spracovaný v súlade so zákonom č. 539/2008 Z. z. o podpore regionálneho rozvoja a v zmysle novely tohto zákona č. 309/2014 Z. z., ktorá nadobudla účinnosť 1. januára 2015. Pri spracovávaní dokumentu bola primerane zohľadnená odporúčaná Metodika na vypracovanie PHSR obce, obcí a VÚC spracovaná Ministerstvom dopravy, výstavby a regionálneho rozvoja SR.

PHSR obce Trhovište je spracovaný na obdobie 6 rokov s výhľadom na obdobie 9 rokov, vychádza z predošlého PHSR obce a predovšetkým z aktuálnej situácie a existujúcich súčasných potrieb miestnych obyvateľov, podnikateľov a ďalších subjektov v obci Trhovište. Program je zameraný na podporu regionálneho rozvoja na miestnej úrovni s dôrazom na sociálnu, ekonomickú a kultúrnu oblasť pre oživenie sociálneho, ekonomického a kultúrneho rozvoja obce.

Najväčšie sa prejavujúcim problémom v oblasti regionálneho rozvoja v pôsobnosti Košického samosprávneho kraja sa prejavuje postupná degradácia stále väčšej časti obyvateľstva a z toho vyplývajúca nezamestnanosť, nízke príjmy a chudoba. Z uvedeného je zrejmé základné poslanie Košického samosprávneho kraja, a to *intenzívna podpora tvorby nových pracovných miest a iniciatív vedúcich k rastu miezd*.

Program rozvoja obce schvaľuje obecné zastupiteľstvo, ktoré bude zároveň aj realizovať vykonateľnosť, kontrolu, monitorovanie a hodnotenie tohto programu. Program rozvoja obce je programom všetkých jeho občanov a bude napomáhať k všestrannému rozvoju obce nezávisle na prípadných politických zmenách v samospráve. Pri spracovávaní bol kladený rešpekt aj na zásady regionálnej politiky vlády SR a princípy regionálnej politiky Európskej únie.



Je spracovaný ako otvorený dokument a bude podľa potreby priebežne aktualizovaný a dopĺňaný.

Východiskové dokumenty PHSR:

1. Na regionálnej úrovni:

- **územný plán obce Trhovište**
- **predchádzajúce PHSR obce Trhovište 2010 až 2017 (s víziou do roku 2020)**
- **viacročný rozpočet**
- **Integrovaný regionálny operačný program „IROP“** - programový dokument SR pre programové obdobie 2014 – 2020, ktorého globálnym cieľom je: prispieť k zlepšeniu kvality života a zabezpečiť udržateľné poskytovanie verejných služieb s dopadom na vyvážený a udržateľný územný rozvoj, hospodársku, územnú a sociálnu súdržnosť regiónov, miest a obcí.
- **Program hospodárskeho rozvoja a sociálneho rozvoja Košického samosprávneho kraja**

2. Na národnej úrovni:

- **Stratégia financovania Európskych štrukturálnych a investičných fondov pre programové obdobie 2014-2020**
- **Partnerská dohoda SR** určujúca stratégiu, priority a podmienky SR na využívanie fondov Európskej únie tak, aby sa dosiahli priority stratégie Európa 2020. Predstavuje základný národný dokument zastrešujúci všetky operačné programy SR pre aktuálne programovacie obdobie. Tento významný strategický dokument je základnou podmienkou pre využitie finančných prostriedkov z fondov EÚ v rokoch 2014 – 2020. Konkrétnejšie informácie sú zverejnené na webových stránkach Úradu vlády SR (<http://www.vlada.gov.sk/14327/vlada-schvalila-partnersku-dohodu-na-roky-2014-%E2%80%93-2020/>).
- **Pozičný dokument Európskej komisie k Partnerskej dohode a programom SR na roky 2014-2020** - zámerom bolo predstaviť pohľad Európskej komisie na identifikáciu hlavných rozvojových potrieb a výber tematických cieľov a priorít, ktoré by mali byť financované v rámci fondov Spoločného strategického rámca EÚ v podmienkach SR.
- **Koncepcia územného rozvoja Slovenska 2001, aktualizácia 2010**
- **Stratégia rozvoja dopravy SR do roku 2020**
- **Stratégia Slovenskej republiky pre integráciu Rómov do roku 2020**

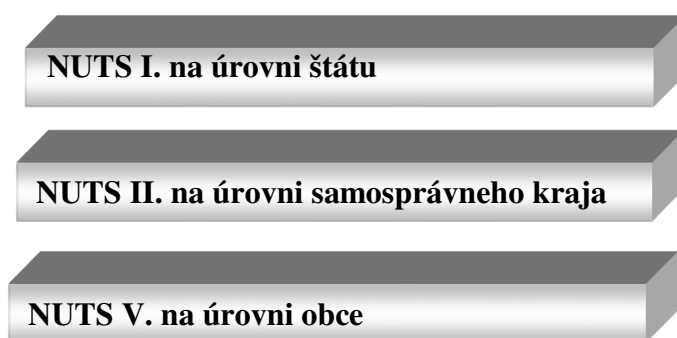
3. Na nadnárodnej úrovni:

- **Stratégia Európskej únie 2020**
- **Spoločný strategický rámec EK**
- **Nariadenia EK (Všeobecné nariadenie, nariadenie k fondom)**
- **CENTROPE – Správa o regionálnom rozvoji**



- CENTROPE – Nástroj na hodnotenie potrieb infraštruktúry – podpora konkurencieschopného regionálneho rozvoja (INAT)
- CENTROPE – Stratégia ľudského kapitálu
- CENTROPE – Stratégia v oblasti vedomostného regiónu
- CENTROPE – Stratégia v oblasti priestorovej integrácie a Akčný plán 2013
- CENTROPE – Stratégia v oblasti kultúry a cestovného ruchu 2013
- Národný (regionálny) rozvojový plán (RDP – Regional Development Plan), ktorý je hlavným dokumentom pre vyjednanie podpory zo Štrukturálnych fondov Európskej únie
- Sektorové operačné programy (SOP – Sectoral Operation Programme), ako taktické dokumenty vytvorené na úrovni ministerstiev, ktoré rozpracovávajú problémové celky stratégií majúcich plošný (celoštátny) charakter, pre ktoré bude žiadané spolufinancovanie zo zdrojov Európskej únie.
- Regionálne operačné programy (ROP – Regional Operation Programme), ako taktické dokumenty, ktoré budú spracované na úrovni regiónov NUTS II a rozpracovávajú tie problémové celky stratégií, pre ktoré bude žiadané spolufinancovanie zo zdrojov Európskej únie
- Strategické usmernenia Spoločenstva (SUS) – ROP odráža 1 usmernenie SUS t.j. „urobiť Európu a jej regióny atraktívnejším priestorom pre investície a prácu“, a súčasne 3 usmernenie SUS t.j., vytvorenie väčšieho množstva a kvalitnejších pracovných miest“.

V súlade so snahou Slovenskej republiky o znižovanie rozdielov na úrovni rozvoja jednotlivých regiónov boli východiskom pri príprave Programu hospodárskeho a sociálneho rozvoja obce Trhovište nasledovné strategické dokumenty:



Tento dokument je vytvorený na princípoch využitia participatívnych metód a odráža potreby spolupráce obce a občanov v území. Analytická časť plánu je spracovaná na základe informácií a údajov obce, z odbornej literatúry, internetu a údajov poskytnutých predstaviteľmi samosprávy. Strategická a programová časť je spracovaná na základe vzájomnej korelácie výstupov spracovaných obcou, PHSR KSK a potrieb a požiadaviek obce.

Tento program je spracovaný na úrovni LAU 2 na základe zadania aktualizácie Programu hospodárskeho a sociálneho rozvoja obce Trhovište predstaviteľmi obce Trhovište. V súčasnosti je obec Trhovište svojimi aktivitami napojená na mikroregión Poondavie.



Formulár č. Ú 1 – Zámer spracovania PHSR

Zámer spracovania PHSR	
Názov dokumentu	Program hospodárskeho a sociálneho rozvoja obce Trhovište na roky 2016 – 2022 s výhľadom do roku 2025
Forma spracovania	<ul style="list-style-type: none"> - pracovníkmi samosprávy (spolupráca) - s pomocou externého odborníka
Riadenie procesu spracovania	<p>Pracovná skupina:</p> <ul style="list-style-type: none"> - externý odborník - pracovníci samosprávy (spolupráca) - starosta obce (spolupráca, konzultácie) - poslanci obecného zastupiteľstva (spolupráca, konzultácie) <p>Spracovanie PHSR obce vychádzalo z predošlého PHSR obce, vzhľadom na to, že neboli naplnené všetky priority rozvoja obce. Boli zapracované ďalšie iniciované zmeny a potreby obce.</p>
Obdobie spracovania	PHSR spracované v priebehu roka 2015
Financovanie spracovania	Náklady na spracovanie boli financované z rozpočtu obce

Zdroj: vlastné spracovanie na základe: Weisová, Bernátová: Strategické plánovanie samosprávy, Municipalia 2012

Formulár č. Ú 2 – Harmonogram spracovania PHSR

Harmonogram spracovania PHSR												
Termín	I	II	III	IV	V	VI	VII	VIII	IX	X	XI	XII
Úvod							X					
Analytická časť							X					
Strategická časť								X				
Programová časť									X			
Realizačná časť										X		
Finančná časť											X	
Záver												X

Zdroj: vlastné spracovanie na základe: Weisová, Bernátová: Strategické plánovanie samosprávy, Municipalia 2012



Formulár č. Ú 3 – Metódy zapojenia verejnosti do prípravy PHSR

Metóda	Informovanie verejnosti	Získavanie názorov verejnosti	Zohľadnenie názorov verejnosti
Verejné informačné tabule	xxx	x	x
Internetové stránky	xxx	xxx	xxx
Vyjadrenia odborníkov	xxx	xxx	xxx
Verejné stretnutia	xxx	xxx	xxx
Využitie miestnych ľudí na získavanie názorov	xxx	xxx	xxx
Pracovná skupina	xxx	xxx	xxx
Spracovanie a vyhodnotenie		xx	

X – možné, XX – odporúčané/vhodné, XXX – veľmi vhodné, vysoko odporúčané

Zdroj: vlastné spracovanie

Formulár č. Ú 4 – Zoznam členov pracovných skupín

Zoznam členov pracovných skupín, obec Trhovište	
Funkcia v strategickom plánovaní	Funkcia v pracovnom zaradení
Gestor	Róbert Koba, starosta obce
Koordinátor	Ing. Daniel Tiža – odborný referent obce
Metodik	Mgr. Patrícia Tižová – odborník pre oblasť sociálneho rozvoja
Organizácia, inštitúcia	Funkcia
Interní odborníci	
Obec Trhovište	Róbert Koba - starosta obce
	Ing. Daniel Tiža - odborný referent obce
	Ing. Aranka Lebedevá – projektový manažér
Externí odborníci	
	Mgr. Patrícia Tižová – odborník pre oblasť sociálneho rozvoja

Zdroj: vlastné spracovanie na základe: Weisová, Bernátová: Strategické plánovanie samosprávy, Municipalia 2012



PRÍLOHA A: Formulár č. Ú 6 – Ex-post hodnotenie predchádzajúceho PHSR

Formulár č. Ú 8 – Štruktúra dokumentu

Obsah PHSR je legislatívne vymedzený zákonom č. 539/2008 Z. z. o podpore regionálneho rozvoja a o zmene a doplnení niektorých zákonov v znení neskorších predpisov. Posledná novelizácia tohto zákona zaviedla povinnosť spracovania PHSR podľa novej „Metodiky na vypracovanie Programu hospodárskeho a sociálneho rozvoja obce/obcí/VÚC“. Tá prináša záväznú štruktúru dokumentu v členení na časti:

Úvod	Zdôvodnenie zámeru spracovania PHSR Harmonogram spracovania PHSR Východiskové koncepčné dokumenty spracovania PHSR Hodnotenie predchádzajúceho PHSR
Analytická časť	Analýza vnútorného prostredia Analýza externého prostredia Zhodnotenie súčasného stavu územia
Strategická časť	Vízia rozvoja územia Strategický cieľ
Programová časť	Opatrenia a projekty vrátane ich priradenia k jednotlivým prioritám
Realizačná časť	Východiská a popis realizácie jednotlivých opatrení Popis postupov inštitucionálneho a organizačného zabezpečenia realizácie PHSR Systém monitorovania a hodnotenia
Finančná časť	Indikatívny finančný plán na celkovú realizáciu PHSR Model viaczdrojového financovania jednotlivých projektov
Záverečná časť	Schválenie a zverejnenie PHSR



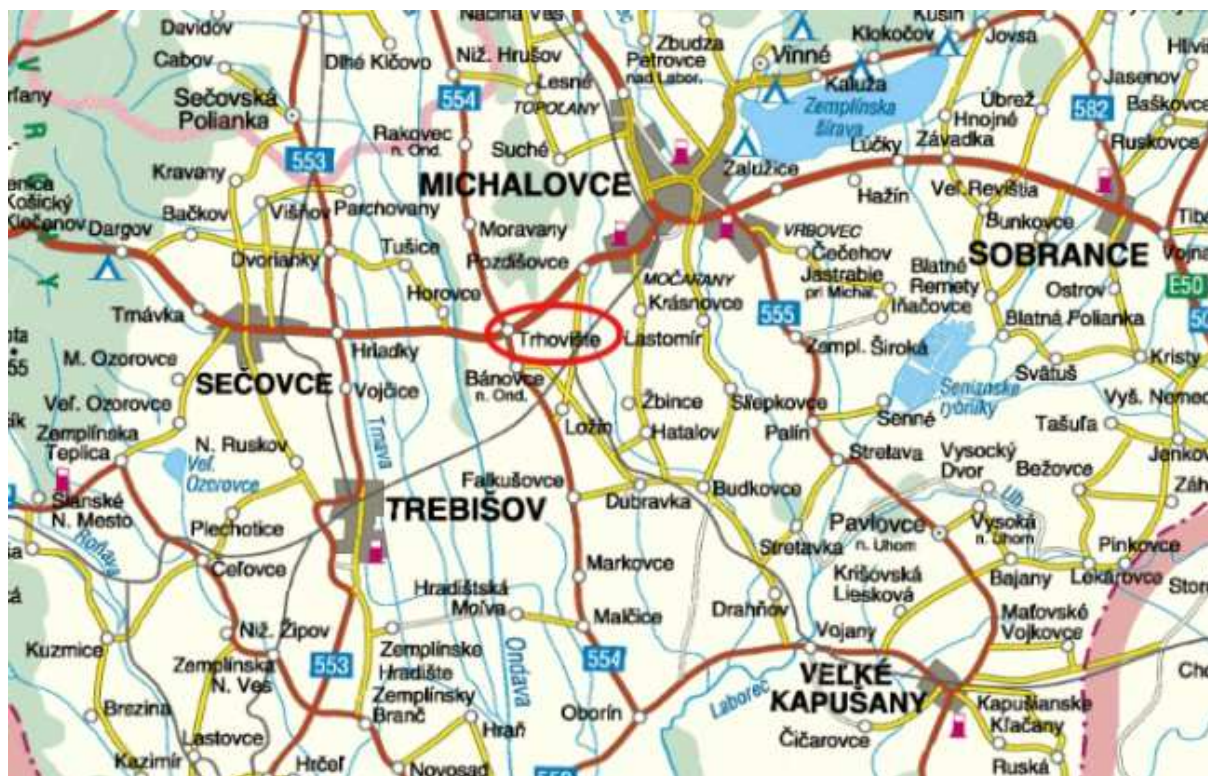
1 ANALYTICKÁ ČASŤ



1.1 Analýza vývoja a stavu územia

Analytická časť obsahuje komplexné hodnotenie a analýzu východiskovej situácie obce, vychádza z aktuálneho stavu a potenciálu obce s väzbami na širšie územie a odhad budúceho vývoja s dôrazom na možné riziká a ohrozenia vo väzbe na existujúce relevantné stratégie a koncepcie a využívanie vnútorného potenciálu územia, jeho limitov a rozvoja územia obce. Jej súčasťou je vnútorná a vonkajšia analýza s ohľadom na identifikáciu a analýzu problémov a ich príčin s prípadným zdôvodnením. Analýza a jej zhrnutie je spracovaná v štandardnej štruktúre metódy SWOT.

Mapa s vyznačením obce Trhovište



História obce

V roku 1220 vznikla najstaršia zachovaná písomná správa o Trhovišti. V stredovekých písomnostiach sa pravidelne vyskytuje pod maďarizovaným názvom Vasarhel, čo bol preklad slovenského názvu Trhovište. Slovenský i maďarský názov vyjadruje to, že sa tam konal trh. Pravdepodobne v 13. storočí možno až začiatkom 14. storočia postavili v Trhovišti kostol. V 30-tych rokoch 14. storočia v ňom pôsobil farár Tibo. Farský kostol bol zasvätený svätému Nikodémovi. Katolícki farári tam vysluhovali bohoslužby ešte do polovice 16. storočia. Od roku 1563 v trhovišťskom kostole slúžili bohoslužby evanjelickí, kalvínski aj luteránski kazatelia. V 14. až 17. storočí vlastnili Trhovište Drugethovci, ktorí ho pričlenili k hradnému panstvu Brekov. Drugethovci zaviedli v Trhovišti v druhej polovici 16. storočia vyberanie



mýta, čo sa dialo aj v 17. storočí. V tamojšom kaštieli, prípadne hostinci, sa v 16. storočí konali občas úradné rokovania šľachty Zemplínskej stolice. V roku 1600 malo sídlisko 34 obývaných poddanských domácností. Bol tam aj kostol, fara, škola, kaštieľ alebo hostinec. Na prelome 16. a 17. storočia bolo Trhovište veľkou dedinou najväčšou v okolí. Podľa súpisu domácností žilo v Trhovišti v roku 1623 s rodinou vtedajšieho richtára spolu 43 poddanských domácností. V roku 1715 malo Trhovište 18, v roku 1720 iba 17 sedliackych domácností.

Archeologické a numizmatické pamiatky z Trhovišťa

Najstaršie, praveké osídlenie obce dokladajú nateraz nálezy čepielok i niekoľko ďalších zlomkov nástrojov z obsidiánu i pazúrika. Zaraďujú sa do obdobia staršej, resp. mladšej doby kamennej patrí medený sekeromlat nájdený v obci v roku 1953. Zo záveru toho istého obdobia zachovala sa v chotári obce pozoruhodná nadzemná pamiatka – mohylový násyp stavaný predstaviteľmi skupiny východoslovenských mohýl. Mohyla sa rozprestiera severovýchodne od obce na terasovitom výbežku horského hrebeňa ťahajúceho sa od Brekova na juh, medzi okrajom lesa a ľavou stranou cesty Trhovište – Michalovce, asi 100 m západne od kóty 148,4 v polohe Stavanec. Z náleziska mohyly pochádza zlomok brúseného kamenného nástroja svetlookrovej farby z vulkanického tufu a dva odštepky a jadro z hnedého rádiolaritu. Osídlenie v nasledujúcich obdobiach je doložené zväčša zlomkovitým keramickým materiálom získaným prevažne prieskumom ďalších polôh. Z pohľadu archeológie je v súčasnosti nepochybne najvýznamnejšou časťou obce poloha Šankovské zeme. Toto rozsiahle slovanské sídlisko sa rozprestiera na miernom svahu po ľavom brehu Ondavy, na pravej strane cesty Trhovište – Moravany. V roku 1972 počas menšieho záchranného výskumu boli odkryté dva sídliskové objekty s bohatým črepovým dokladajú kontinuitu osídlenia obce pravdepodobne už od veľkomoravského obdobia. Osídlenie obce doložené početnými archeologickými nálezmi dopĺňajú bohaté historické správy a v neposlednom rade aj numizmatické nálezy.

História Trhovišťa od začiatku 18. storočia do súčasnosti

Podobne ako ostatné obce stredného Zemplína i naša obec doplatila na udalosti súvisiace so stavovskými protihabsburskými povstaniami. Dôsledkom neustálych bojov ukončených mierom v roku 1711 a negatívnych sprievodných javov (mor) došlo k vyľudňovaniu v oblasti stredného Zemplína. V rokoch 1759 – 1761 si rímskokatolícki veriaci postavili na mieste pôvodného kostola nový barokový kamenný kostol zasvätený Sv. Jánovi Krstiteľovi. V roku 1781 po vydaní tolerančného patentu, odstraňujúceho náboženskú diskrimináciu, panovníkom Jozefom II (syn Márie Terézie) postavili kalvíni za dedinou na miestnom cintoríne provizórny kostol. Podľa najstaršej zachovanej matriky rímskokatolíckeho farského úradu Trhovište týkajúcej sa rokov 1790 – 1830 najstaršej zachovanej matriky reformovaného farského úradu Bánovce nad Ondavou s údajmi od roku 1797 a najstaršej zachovanej matriky grécko-katolíckeho farského úradu Trhovište s údajmi od roku 1804 sú nám známe priezviská týchto obyvateľov obce: Kostovčík, Sabo, Hurčík, Tkáč, Danielovič, Gazdovič, Fedor, Hudak, Lešňanský, Sopko, Demko, Tomkovič, Bovankovič, Marjov, Soták, Dobranský, Čižmár, Kolesár, Seman, Koba, Moskál, Lehotský, Vasko a ďalšie.

História obce v 19. storočí



V roku 1804 vyčlenili z jágerského biskupstva košické biskupstvo a farnosť Trhovište spolu s filiálkami pripadla pod právomoc košického biskupa.

Volebné právo v Uhorsku po roku 1848 bolo obmedzené majetkovým a vzdelanostným cenzom (ženy nemali vôbec volebné právo). Oproti situácii pred rokom 1848 došlo síce k pokroku, pretože dovtedy volebným právom disponovali prakticky iba privilegované vrstvy. V roku 1878 v obci s 1178 obyvateľmi sídlil lekársky obvod do ktorého patrili obce Trhovište, Bánovce nad Ondavou, Laškovce, Rakovec nad Ondavou, Nižný Hrušov, Moravany, Suché, Lesné, Pozdišovce, Krásnovce, Šamudovce, Vrbnica, Malé a Veľké Žbince. V roku 1880 v obci vypukol veľký požiar, ktorý zničil celý stred obce a mnohým obyvateľom zapríčinil existenčné starosti. Po požiari neostala časti obyvateľstva iná možnosť ako skúsiť šťastie za „veľkou mláku“.

História obce v 20. storočí

V roku 1907 vzniklo v obci potravné družstvo (zaniklo 1952). Udalosti prvej svetovej vojny v rokoch 1914 – 1918 doľahli nepriamo i na tunajších obyvateľov. Muži z obce rukovali na front. Bežným javom sa stala bieda, hlad a rekvirácie. Trhovište zostali súčasťou okresu Michalovce. Po roku 1918 vznikol v obci miestny osvetový zbor v ktorom sa angažovali miestni učitelia starajúci sa o vzdelávanie a kultúrny život v obci. Poslanci Dočasného Národného zhromaždenia 16. apríla 1919 schválili Zákon o pozemkovej reforme. Rok 1920 patrí medzi významné medzníky v dejinách obce. Od uvedeného roku úrady schválili oficiálne pomenovanie Trhovište pre obec. V roku 1921 prebehlo prvé sčítanie ľudu po vzniku Československej republiky. V obci žilo 1227 obyvateľov, z toho 1097 Čechoslovákov, 21 Maďarov, traja Nemci, 65 „Rusov“, 23 Židov a 18 Rómov. Konfesionálne bola obec rozdelená medzi 394 rímskokatolíkov, 282 gréckokatolíkov, 473 reformovaných, 20 evanjelikov a. v. a 58 občanov židovského vierovyznania. V roku 1924 začal premávať prvý autobus na linke Košice – Michalovce cez Trhovište. V roku 1925 vznikol v obci dobrovoľný hasičský zbor, ktorý mal 27 členov. Založil ho Pavol Varkonda Čarný. V roku 1930 zbor zreorganizovali. Od roku 1936 uľahčila hasenie členom zboru motorová striekačka, ktorá nahradila starú ručnú striekačku. Od roku 1927 zriadilo okresné veliteľstvo četnícku stanicu v počte päť mužov, ktorú umiestnilo v budove obecného úradu. V roku 1928 založil učiteľ na reformovanej ľudovej škole Ján Kotulják spolok Roľnícky dorast. Katolícka mládež založila spolok Orol na čele s predsedom farárom a dekanom Ľudovítom Krištofom. V tridsiatych rokoch sa ľudové školy v obci rozširujú z jednotriednych na dvojtriedne. Do škôl chodili spolu dievčatá s chlapcami. Vyučovací proces prebiehal v slovenskom jazyku. V roku 1934 obecné zastupiteľstvo poverilo písaním kroniky prvého obecného kronikára Jána Mihaliča. Záujemcov o šport z okruhu študujúcej mládeže združil Športový klub Trhovište založený v roku 1934. V roku 1935 občania vykopali obecnú studňu a na začiatku ulice Huštak obecné zastupiteľstvo zriadilo obecnú chyžu. V roku 1937 vzniklo v obci Úverné družstvo (zaniklo v r. 1950). Po vzniku Slovenského štátu 14. marca 1939 využilo horthyovské Maďarsko situáciu a maďarská armáda zaútočila 23. marca na východné Slovensko. Z obce povolali do zbrane päť ročníkov mužstva do slovenských vojenských oddielov. V roku 1944 zaviedli elektrické osvetlenie do kalvínskeho kostola. Ustupujúce nemecké vojsko rekvirovalo z obce dobytok a 16. novembra 1944 dopadli na obec



prvé bomby. Prvá evakuácia z obce bola vybuchovaná 9. novembra a trvala do 15. novembra. Predĺžená bola do 25. novembra.

História po oslobodení obce

Od roku 1945 do roku 1950 vybavoval agendu aj pre Trhovište Obvodný úrad Miestneho národného výboru v Bánovciach nad Ondavou. Až do roku 1950 agendu vybavoval obec a riadil Miestny národný výbor v Trhovišti. Po roku 1989 inštitucionálne MNV nahradil Obecný úrad.

Výstavba a rozvoj obce

Koncom 40-tych rokov v obci namontovali prvý domáci vodovod. V 50-tych rokoch sa v obci objavili prvé osobné automobily značky Tatra, neskôr Spartak a stavali sa nové moderné domy. V 80-tych rokoch zahájili v obci práce na plynifikácii, do prevádzky uviedli nákupné stredisko. V roku 1987 zlikvidovali starú cigánsku osadu. Po roku 1989 dochádza v obci k rozvoju podnikateľskej činnosti. Začiatkom 90-tych rokov otvorili v obci poštový úrad a Obvodné oddelenie policajného zboru presťahovali do novej budovy. V rokoch 1992 – 1994 bola v obci postavená nová budova Obecného úradu. V druhej polovici 90-tych rokov zriadili v obci benzínovú pumpu, prebehla výstavba skupinového vodovodu aj pre obec Trhovište, obec ukončila stavbu Domu smútku.

Jednotné roľnícke družstvo

Už pred vznikom Jednotného roľníckeho družstva v obci boli roľníci združení v Jednotnom zväze slovenských roľníkov. V roku 1947 dokonca v obci zriadil chov plemenných žrebcov Štátny žrebčinec z Prešova. V roku 1948 obci zriadila STS z Michaloviec brigádne stredisko strojno-traktorovej stanice (STS), ktoré roľníkom poskytovalo poľnohospodárske stroje. V roku 1949 založila časť občanov Trhovišťa Jednotné roľnícke družstvo II. typu ako jedno z prvých v okrese. V roku 1953 sa JRD rozpadlo.





Súčasnosť


Lokalizácia obce Trhovište v širšom územnom kontexte zobrazuje priložená mapa. Obec má centrálnu polohu v rámci skupiny obcí Bracovce, Falkušovce, Ložín, Bánovce nad Ondavou, Moravany, Rakovec nad Ondavou, Horovce, Tušice a Tušická Nová Ves. Leží na území urbanizačného priestoru Michalovce ako súčasť sídelnej aglomerácie zemplínskeho regiónu a Košického kraja. Katastrálne územie susedí z južnej strany s katastrálnym územím obce Bánovce nad Ondavou, z východnej strany s katastrálnym územím obcí Pozdišovce a Laškovce, zo západnej strany riekou Ondava a katastrálnym územím obce Horovce a zo severnej strany s katastrálnym územím obce Moravany a Lúčkovce. Obcou preteká Trhovišťský potok s upraveným korytom s funkciou recipienta.

Územie obce má rozlohu o výmere 1256 ha z toho zastavané územie má rozlohu 50 ha.

Symboly obce



ERB



VLAJKA



PEČAŤ

Tabuľka č. 1: Charakteristika územia obce

Pôdny fond (ha)	Rozloha katastra (ha): 1256 ha		
	Poľnohospodárska pôda (ha): 878,5		
	Orná (ha): 878,5	Trvalé trávnaté porasty: 45	záhrady: 56
	Lesy (ha): 78,5	Zastavaná plocha: 52,3	vodná plocha: 0,27
	Ostatná plocha (ha): 0,27		

Zdroj: vlastné spracovanie



Väzby obce

Hlavné väzby určuje blízkosť mesta Michalovce vzdialeného 12 km, mesta Trebišov vzdialeného 12 km a krajského mesta Košice vzdialeného 50 km. Ďalšou významnou väzbou je blízkosť hraníc s Maďarskom a Ukrajinou. Tieto väzby územia v širších súvislostiach vytvárajú základné predpoklady a podmienky v ďalšom rozvoji obce. Obec Trhovište je strediskovou a najväčšou obcou medzi susediacimi obcami.

Obec Trhovište patrí do Združenia obcí mikroregiónu Poondavie. Mikroregión združuje 14 obcí - Tušice, Tušická Nová Ves, Horovce, Moravany, Rakovec nad Ondavou, Trhovište, Bánovce nad Ondavou, Ložín, Bracovce, Falkušovce, Kačanov, Markovce, Malčice, Petrikovce, ktoré sú prítiažlivé najmä svojou históriou, kultúrnymi pamiatkami a prírodnými krásami.

Tabuľka č.2: Mikroregión Poondavie

Presný názov organizácie (obchodný názov):	Združenie obcí mikroregión POONDVIE
Právna forma:	Záujmové združenie právnických osôb
Identifikačné číslo organizácie (IČO):	35534494
Sídlo:	Obecný úrad Trhovište 121, 072 04 Trhovište
Dátum založenia:	4. júna 1996
Rozloha:	16 135 ha
Poloha:	okres Michalovce, región Zemplín, Košický kraj
Štatutárny zástupca:	Mgr. Valéria El'ková
Číslo telefónu:	+421 56 / 649 62 57
Číslo faxu:	+421 56 / 649 62 30
E-mailová adresa:	starosta@markovce.sk
	sutrhoviste@stonline.sk
Webová stránka:	www.poondavie.szm.sk

Zdroj: vlastné spracovanie



V súčasnosti je hlavnou úlohou združenia koordinácia činností obcí i ostatných subjektov v regióne vo všetkých oblastiach regionálneho rozvoja, s cieľom skvalitniť životné podmienky obyvateľov tohto regiónu v zmysle trvalo udržateľného rozvoja.

- rozvoj miestnej demokracie a partnerskej spolupráce obcí a miestnych subjektov,
- spolupráca obcí pri riešení problémov a úloh odpadového hospodárstva
- rozvoj kultúrnej a športovej činnosti,
- zlepšovanie komunikácie subjektov v mikroregióne a navonok,
- ochrana životného a prírodného prostredia,
- obnova a udržiavanie kultúrnych a historických pamiatok v mikroregióne,
- oživenie kultúrnych aktivít a tradičných remesiel,
- vytvorenie podmienok pre čerpanie finančných prostriedkov zo štrukturálnych a iných podporných fondov,
- chrániť zákonné práva a záujmy obcí,
- navrhovať riešenia prípadných kompetenčných problémov medzi samosprávnymi a územnými orgánmi.



Obec Trhovište je taktiež súčasťou **MAS Poondavie** so sídlom v Trhovištiach, ciele obce sú kontinuálne napojené na stratégiu a ciele MAS.

Charakteristika oblasti

Katastrálne územie obce Trhovište má nepravidelný tvar mierne predĺžený v smere severozápad - juhovýchod. Intravilán obce sa nachádza v jeho centrálnej časti. Do katastrálneho územia obce spadajú intenzívne využívané poľnohospodárske pôdy. Okraje intravilánu lemuje hydromelioračné kanály a vodný tok Ondava. Z poľnohospodárskej pôdy prevažnú časť v katastri tvorí orná pôda. Hranicu severnej strany tvoria vinice a lesové porasty. V lokalite nie sú vyhlásené chránené časti prírody a krajiny, okrem osobitných predpisov - chráneného koridoru pre cestu 1. triedy E50, pripravovanej diaľnice Budimír – Michalovce – Záhor a pripravovanej stavby zariadení pre zásobovanie elektrickou energiou 2 x 400 kV vedením, okolie vodného toku Ondava a ostatných sieťových vedení.

Územie patrí do nížinnej oblasti. Poľnohospodárska výroba je z titulu prebiehajúcich spoločenských zmien a redukcie finančných prostriedkov vo veľkej miere obmedzená. Pôdu v súčasnosti obhospodaruje Poľnohospodárske družstvo a súkromne hospodáriaci roľníci o rozlohe 8.785 726 m². Ostatné plochy tvoria záhrady – 515 980 m², TTP – 449 598 m², lesy – 785 030 m², zastavané plochy 523 211 m² a stavebné pozemky o rozlohe 27 730 m².

Klimaticky patrí Trhovište do teplej oblasti, územie mierne suché s chladnou zimou. Priemerná ročná teplota je 12°C. Priemerný ročný úhrn zrážok je v Trhovišti 575 mm. Pre rozvojové zámery obce je dostatok voľných plôch, ktoré sú vhodné aj pre zakladanie stavieb.

Infraštruktúra

Obec Trhovište je plne elektrifikovaná a plynofikovaná s vybudovaným vodovodom, chýba kanalizácia. Osobná hromadná doprava pre obyvateľov obce je zaistená autobusovými linkami SAD. Výhodou je dostatok spojení autobusovou dopravou, ktorou sa dá cestovať denne v smere na Košice, Sečovce, Trebišov, Vranov nad Topľou, Strážske atď.. Železničná stanica je v susednej obci vzdialenej 3 km – v Bánovciach nad Ondavou. Rozvoj obce možno očakávať v súvislosti s výstavbou rýchlostnej komunikácie.

Najbližšie letisko je v Košiciach vzdialené od obce 50 km. Okolo obce sa nachádzajú plánované regionálne koridory technickej infraštruktúry.

1.2 Stav projektovej pripravenosti obce

Obec má spracovaný Územný plán obce Trhovište. Dôvodom pre spracovanie tohto územného plánu je potreba mať záväznú územno-plánovacia dokumentáciu obce pre ďalšie usmerňovanie a regulovanie spôsobu využitia územia. Obec Trhovište má spracovaný projekt na kanalizáciu a čističku odpadových vôd.



Ďalšie rozpracované projekty:

- Rozšírenie kamerového systému,
- Rekonštrukcia obecného rozhlasu,
- Rekonštrukcia verejného osvetlenia,
- Komunitný plán sociálnych služieb

Štruktúra operačných programov

Číslo	Operačný program	Riadiaci orgán	SORO	Fond EÚ
1	Výskum a inovácie	MŠVVŠ SR	MH SR	EFRR, ESF
2	Ľudské zdroje	MPSVR SR	MV SR, MZ SR, MŠVVŠ SR	EFRR, ESF
3	Integrovaná infraštruktúra	MDVRR SR	MF SR	KF, EFRR
4	Kvalita životného prostredia	MŽP SR	MDVRR SR, MH SR	KF, EFRR
5	Integrovaný ROP	MPaRV SR	MK SR, VÚC	ESF, EFRR
6	Efektívna verejná správa	MV SR		EFRR, ESF
7	Technická pomoc	ÚV SR		EFRR
8	Rozvoj vidieka	MPaRV SR		EPFRV
9	Európska územná spolupráca	RO budú určené zo strany EK		EFRR



Priority operačných programov:

IROP Integrovaný regionálny operačný program

Prioritná os č. 1: Bezpečná a ekologická doprava v regiónoch

Investičná priorita 1.1: Posilnenie regionálnej mobility prostredníctvom prepojenia sekundárnych a terciárnych uzlov s infraštruktúrou TEN-T

Investičná priorita 1.2: Rozvoj ekologicky priaznivých a nízkouhlíkových dopravných systémov
Investičná priorita 2: Ľahší prístup k efektívnym a kvalitnejším verejným službám

Investičná priorita 2.1: Investovanie do sociálnej infraštruktúry, ktoré prispieva národnému, regionálnemu a miestnemu rozvoju, a prechodu z inštitucionálnych služieb na komunitné
Investičná priorita 2.2: Investovanie do vzdelávania, zručností a celoživotného vzdelávania prostredníctvom rozvoja infraštruktúry vzdelávania a odbornej prípravy

Prioritná os č.3: Konkurencieschopné a atraktívne regióny pre podnikanie a zamestnanosť

Investičná priorita 3.1: Podpora fyzickej, ekonomickej a sociálnej regenerácie zanedbaných mestských a vidieckych komunít a území

Investičná priorita 3.2: Ochrana, propagácia a rozvoj kultúrneho a prírodného dedičstva

Prioritná os č. 5: Technická pomoc IROP je realizovaný prostredníctvom integrovaných územných stratégií, ktoré na úrovni NUTS2 zadefinujú prioritné projektové zámery v regióne. Cieľom je dosiahnutie čo najväčších synergických efektov preinvestovaných finančných prostriedkov a predchádzanie negatívnym účinkom nekoordinovaného plánovania v ohraničenom území.

OP Kvalita životného prostredia

Prioritná os 1:

Investičná priorita 1: Riešenie významných potrieb investícií do sektora odpadu s cieľom splniť požiadavky environmentálneho acquis

Investičná priorita 2: riešenie významných potrieb investícií do sektora vodného hospodárstva s cieľom splniť požiadavky environmentálneho acquis

Investičná priorita 3: ochrana a obnova biologickej diverzity, ochrana pôdy a obnova a propagácia ekosystémových služieb vrátane Natura 2000 a zelených infraštruktúr

Investičná priorita 4: opatrenia na zlepšenie obecného prostredia, regeneráciu opustených priemyselných lokalít a zníženie znečistenia ovzdušia

Prioritná os 2: Adaptácia na nepriaznivé dôsledky zmeny klímy so zameraním na ochranu pred povodňami, riadenie a prevenciu súvisiacich rizík

Investičná priorita 1: Podpora vyhradených investícií na prispôsobenie sa zmene klímy



Investičná priorita 2: Propagácia investícií nariadenie osobitných rizík, zabezpečenie odolnosti proti katastrofám a vyvíjanie systémov zvládania katastrof

Prioritná os 3: Energeticky efektívnejšie nízkouhlíkové hospodárstvo

Investičná priorita 1: Podpora výroby a distribúcie energie z obnoviteľných zdrojov

Investičná priorita 2: Podpora energetickej efektívnosti a využitia energie z obnoviteľných zdrojov v podnikoch

Investičná priorita 3: Podpora energetickej efektívnosti a využitia energie z obnoviteľných zdrojov vo verejných infraštruktúrach, vrátane využitia vo verejných budovách a v sektore bývania

Investičná priorita 4: Vývoj a zavedenie inteligentných distribučných systémov s nízkymi a strednými úrovňami napätia

Investičná priorita 5: Podpora nízkouhlíkových stratégií pre všetky typy území, zvlášť mestských oblastí, vrátane podpory trvalo udržateľnej mestskej mobility a zmiernenie relevantných adaptačných opatrení

Investičná priorita 6: Podpora využitia vysokoúčinnnej kombinovanej výroby elektriny a tepla založenej na dopyte po využiteľnom teple

Prioritná os 4: Technická pomoc

OP Výskum a inovácie

Prioritná os 1: Výskum a vývoj pre potreby inovácií

Investičná priorita 1.1: Rozšírenie výskumnej a inovačnej infraštruktúry (výskum a inovácia) a kapacít na rozvoj excelentnosti v oblasti výskumu a inovácií a podpora kompetenčných centier, najmä európskeho záujmu

Investičná priorita 1.2: Podpora podnikateľských investícií do inovácií a výskumu, tvorba prepojenia a synergie medzi podnikmi vedeckovýskumnými centrami a vyšším vzdelávaním obzvlášť vo vývoji produktov a služieb, prenosu technológií, sociálnej inovácie a aplikácie verejných služieb, stimulácie dopytu, vytvárania sietí, klastrov a otvorenej inovácie prostredníctvom inteligentnej špecializácie, podpora technologického a aplikovaného výskumu, pilotných projektov a aktivít skorého overovania výrobkov, vyspelých výrobných kapacít a prvovýroby v kľúčových technológiách a šírenie všestranne využiteľných technológií

Prioritná os 2: Podnikateľské prostredie priaznivé pre inovácie

Investičná priorita 2.1: Podpora investovania do inovácií a výskumu, tvorba prepojenia a synergie medzi podnikmi vedeckovýskumnými centrami a vyšším vzdelávaním obzvlášť vo vývoji produktov a služieb, prenosu technológií, sociálnej inovácie a aplikácie verejných služieb, stimulácie dopytu, vytvárania sietí, zoskupení (klastrov) a otvorenej inovácie



prostredníctvom inteligentnej špecializácie, podpora technologického a aplikovaného výskumu, pilotných projektov a aktivít skorého overovania výrobkov, vyspelých výrobných kapacít a prvovýroby v kľúčových technológiách

Investičná priorita 2.2: Podpora podnikania, najmä prostredníctvom uľahčenia využívania nových nápadov v hospodárstve a podpora zakladania nových firiem vrátane podnikateľských inkubátorov

Investičná priorita 2.3: Vývoj a zavedenie nových obchodných modelov MSP, najmä v rámci internacionalizácie

Investičná priorita 2.4: Podpora tvorby a rozšírenia pokročilých kapacít pre rozvoj výrobkov a služieb

Investičná priorita 2.5: Podpora kapacity MSP a cieľom zapojenia do rastu a inovácií

Investičná priorita 2.6: Podpora výskumu, vývoja a osvojenia nízkouhlíkových technológií

OP INTEGROVANÁ INFRAŠTRUKTÚRA A OP ĽUDSKÉ ZDROJE

Program rozvoja vidieka Projektové opatrenia (realizácia bude zabezpečovaná cez individuálne projekty žiadateľov):

Prenos znalostí a informačné akcie (čl. 15)

Poradenské služby (čl. 16)

Investície do hmotného majetku (čl. 18)

Obnova poľnohospodárskeho potenciálu – prevencia (čl. 19)

Podpora mladých farmárov, malých fariem a podnikania (čl. 20)

Základné služby a obnova dedín vo vidieckych oblastiach (čl. 21)

Prevencia a odstraňovanie škôd v lesoch (čl. 25)

Investície do nových lesných technológií (čl. 27)

Spolupráca (čl. 36)

LEADER (čl. 42-45) Neprojektové opatrenia (realizácia bude zabezpečovaná cez národné projekty):

Platby pre oblasti s prírodnými alebo inými osobitnými obmedzeniami (LFA)

Agroenvironmentálne operácie súvisiace s klímou

Ekologické poľnohospodárstvo



Platby za životné podmienky zvierat

Platby Natura 2000

**ŠVAJČIARSKY FINANČNÝ MECHANIZMUS LIFE LONG PROGRAMME
DOTAČNÝ SYSTÉM MINISTERSTVA KULTÚRY SR 2012
DOTÁCIE MINISTERSTVA ŠKOLSTVA, VEDY, VÝSKUMU A ŠPORTU
DOTÁCIE MINISTERSTVA PRÁCE, SOCIÁLNYCH VECÍ A RODINY SR
DOTÁCIE MINISTERSTVA DOPRAVY, VÝSTAVBY A REGIONÁLNEHO
ROZVOJA SR**

EKO FOND ENVIRONMENTÁLNY FOND

A. Oblasť: Ochrana ovzdušia a ozónovej vrstvy Zeme

Podpora výroby tepla a teplej úžitkovej vody prostredníctvom využívania nízkoemisných zdrojov

Podpora výroby tepla a teplej úžitkovej vody a elektrickej energie prostredníctvom využívania obnoviteľných zdrojov

Podpora projektov zameraných na zlepšenie kvality ovzdušia

B. Oblasť: Ochrana a využívanie vôd

Čistiarene odpadových vôd a verejné kanalizácie

Vodovody

Protipovodňová ochrana - Opatrenia na vodnom toku

Protipovodňová ochrana - Opatrenia mimo vodného toku

C. Oblasť: Rozvoj odpadového hospodárstva

Uzavretie a rekultivácia skládok

Separácia a zhodnocovanie biologicky rozložiteľných odpadov

Zavedenie separovaného zberu v obciach, vybudovanie zberných dvorov a dotriedňovacích zariadení

D. Oblasť: Ochrana prírody a krajiny

Ochrana prírody a krajiny

E. Oblasť: Environmentálna výchova, vzdelávanie a propagácia

Environmentálna výchova, vzdelávanie a propagácia



F. Oblasť: Prieskum, výskum a vývoj zameraný na zisťovanie a zlepšenie stavu životného prostredia

Prieskum, výskum a vývoj zameraný na zisťovanie a zlepšenie stavu životného prostredia

G. Oblasť: Zelená investičná schéma

Uplatnenie integrovaného prístupu - Opatrenia týkajúce sa fyzickej obnovy sa v PHSR skombinovali s opatreniami na podporu vzdelávania, hospodárskeho rozvoja, sociálneho začleňovania a ochrany životného prostredia. Predpokladom toho je rozvoj silných partnerstiev medzi miestnymi obyvateľmi, občianskou spoločnosťou, miestnym hospodárstvom a rôznymi úrovňami správy. Takýto prístup je osobitne dôležitý v súčasnosti vzhľadom na vážnosť problémov, pred ktorými momentálne samospráva stojí. Tieto problémy siahajú od konkrétnych demografických zmien cez dôsledky hospodárskej stagnácie v súvislosti s tvorbou pracovných miest a sociálnym pokrokom až po dôsledky zmeny klímy. Reakcia na tieto problémy bude mimoriadne dôležitá na dosiahnutie inteligentnej, udržateľnej a inkluzívnej spoločnosti, ktorá je cieľom stratégie Európa 2020.



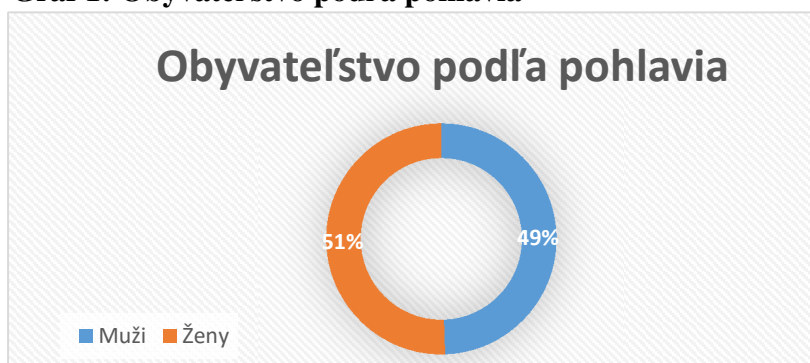
Časť A.I Analýza vnútorného prostredia

A.I 1. Analýza demografie a ľudských zdrojov

Obyvateľstvo

Obec Trhovište mala k 15.9.2015 1967 obyvateľov, z toho 973 mužov a 994 žien. Podľa posledného sčítania obyvateľstva, domov a bytov v r.2001 mala 1703 obyvateľov. Oproti predchádzajúcemu sčítaniu v r.2001 obec eviduje **nárast obyvateľov** o 264 obyvateľov.

Graf 1: Obyvateľstvo podľa pohlavia



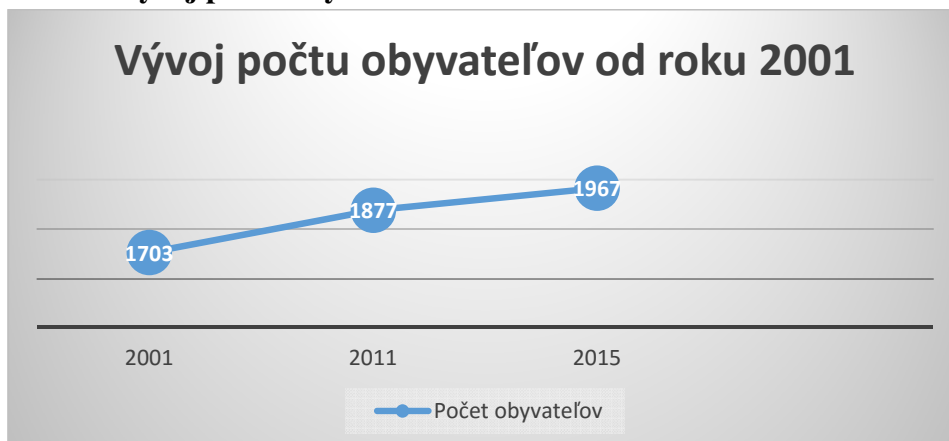
Zdroj: vlastné spracovanie

Tabuľka č.3: Počet obyvateľov podľa rokov

Rok	2001	2011	2015
Počet obyvateľov	1703	1877	1967

Zdroj: vlastné spracovanie

Graf 2: Vývoj počtu obyvateľov od roku 2001



Zdroj: vlastné spracovanie



Z grafu 2 a tabuľky 2 je zrejmé, že od roku 2001 došlo k **nárastu počtu obyvateľov**.

Graf 3: Obyvateľstvo podľa vierovyznania



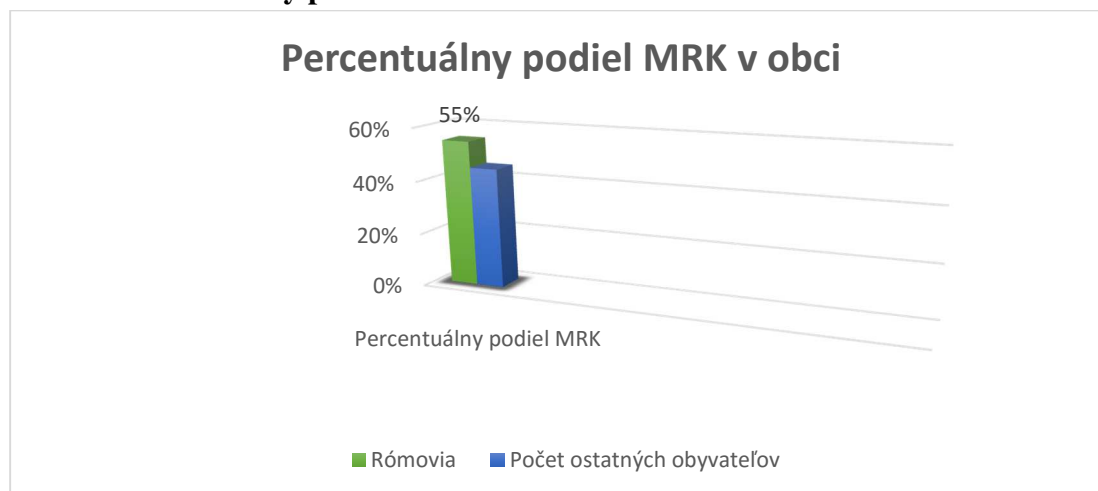
Zdroj: vlastné spracovanie

V obci je väčšina obyvateľov:

- rímsko-katolíckeho vyznania – 55%,
- grécko-katolíckeho vyznania - 20%,
- reformovaná kresťanská cirkev, svedkovia Jehovovi a ostatní - 25% obyvateľstva.

V obci sa nachádza 54,68% Rómov z celkového počtu obyvateľov obce, ktorí sa však vo veľkej miere hlásia k slovenskej národnosti. V súčasnosti je v obci evidovaných **nezamestnaných 15%** obyvateľov. V rámci rozvojového plánu obce sa bude venovať pozornosť rómskej problematike, ktorá v obci zatiaľ nie je riešená.

Graf 4: Percentuálny podiel MRK v obci



Zdroj: vlastné spracovanie



Počet obyvateľov v **predproduktívnom veku** je 661, v **produktívnom veku** je 1082 a počet obyvateľov v **poproduktívnom veku** je 224.

Graf 5: Obyvateľstvo z hľadiska produktivity veku



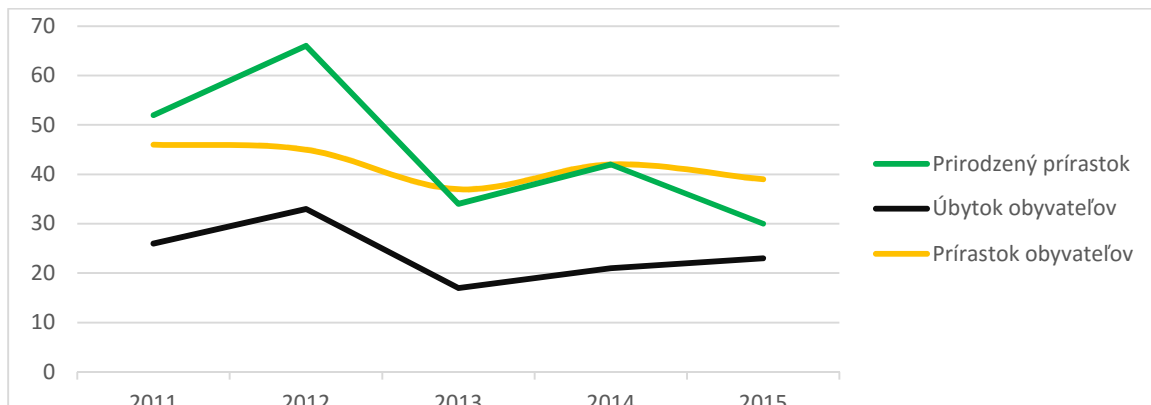
Zdroj: vlastné spracovanie

Tabuľka č.4: Prírastok a úbytok obyvateľstva

	2011	2012	2013	2014	2015
Narodení	46	45	37	42	39
Zomrelí	20	12	20	21	16
Prirodzený prírastok	26	33	17	21	7

Zdroj: vlastné spracovanie, údaje OÚ – evidencia obyvateľstva

Graf 6: Krivka počtu narodených, zomrelých a prirodzeného prírastku obyvateľov



Zdroj: vlastné spracovanie, údaje OÚ – evidencia obyvateľstva

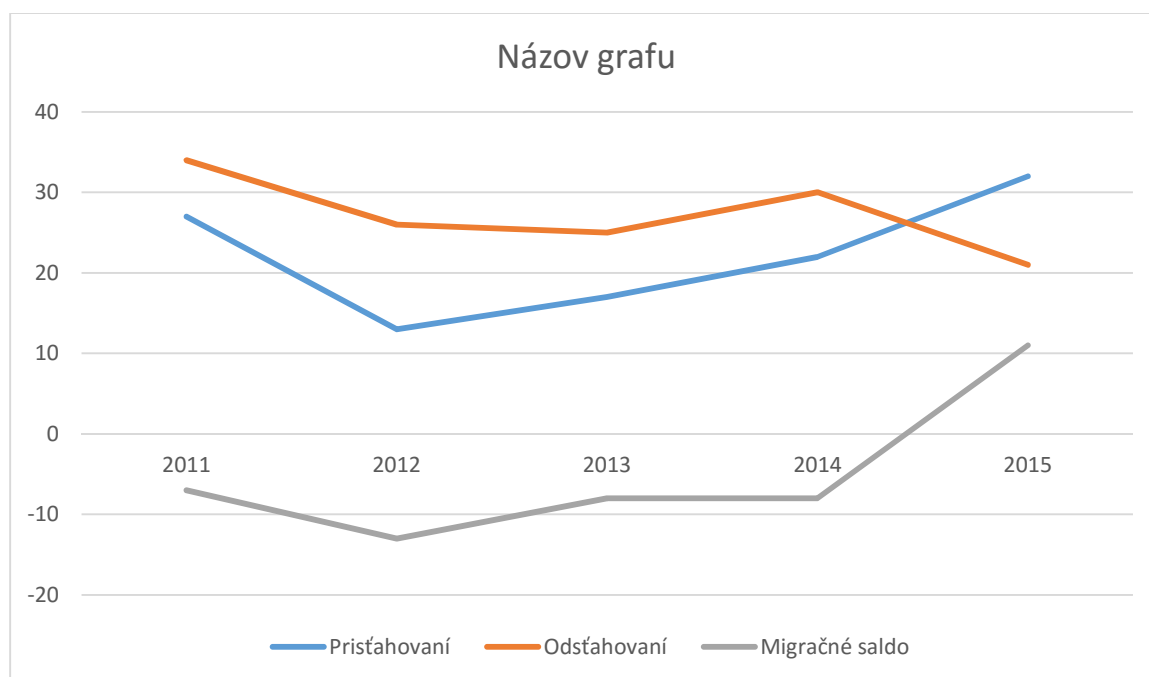


Tabuľka č.5: Prist'ahovaní a odsťahovaní obyvatelia podľa rokov

	2011	2012	2013	2014	2015
Prist'ahovaní	27	13	17	22	32
Odsťahovaní	34	26	25	30	21
Migračné saldo	-7	-13	-8	-8	11

Zdroj: vlastné spracovanie, údaje OÚ – evidencia obyvateľstva

Graf 7: Prist'ahovaní a odsťahovaní obyvatelia podľa rokov



Zdroj: vlastné spracovanie, údaje OÚ – evidencia obyvateľstva

Výsledkom pôsobenia prirodzeného prírastku a migračného salda na ukazovateľ celkového prírastku obyvateľstva v obci bolo nasledovné.

Tabuľka č.6: Celkový prírastok/úbytok obyvateľstva

	2011	2012	2013	2014	2015
Prirodzený prírastok	26	33	17	21	7
Migračné saldo	-7	-13	-8	-8	11
Celkový prírastok	19	20	9	13	-4

Zdroj: vlastné spracovanie

Z tabuliek č.3,4 a 5 môžeme usúdiť, že celkový prírastok obyvateľstva mal od roku 2011 do roku 2014 stúpajúci charakter, v roku 2015 došlo k migrácii obyvateľstva v obci.



Bývanie

Obyvatelia obce bývajú v rodinných domoch, celkový počet domov je 353, z toho je 34 domov neobývaných. V súčasnosti je záujem viac o rekonštrukciu ako o výstavbu rodinných domov. Na rodinných domoch boli vykonané rozsiahle rekonštrukcie s vybudovaním nadstavieb. V obci prevláda 1-2 podlažná zástavba rodinných domov. Takmer všetky domy boli postavené z tehál, pórobetónových tvárnic, alebo z kameňa. Väčšina domov je v dobrom stavebno-technickom stave. V súčasnosti sa na viacerých domoch realizuje menšia alebo aj väčšia rekonštrukcia. V budúcnosti sa plánuje podľa územnoplánovacej dokumentácie výstavba nových rodinných domov v rôznych častiach intravilánu. V budúcnosti sa bude obec snažiť zvyšovať kvalitu bývania hlavne u mladých rodín. Snahou obyvateľov je zlepšiť kvalitu bývania v rodinnom dome.

Obecné nájomné byty vystavené v r. 1986 pre rómskych spoluobčanov sú v havarijnom stave. Pripravené sú podmienky na dostavbu 4 bytov v projekte Nadstavba, rekonštrukcia strechy na zdravotnom stredisku.

Zamestnanie

V súčasnosti je v obci 15% nezamestnanosť. Ekonomicky aktívni obyvatelia sú zamestnaní prevažne mimo obce 331 obyvateľov, časť v poľnohospodárstve a v súvisiacich službách, v oblasti stavebníctva, v oblasti obchodu, vo verejnej správe, v oblasti školstva, v oblasti zdravotníctva a sociálnej starostlivosti 58 obyvateľov.

Vysoká miera nezamestnaných je zapríčinená aj 50% obyvateľstvom rómskeho etnika. Relatívne priaznivá je situácia vo vekovej štruktúre obyvateľstva produktívneho veku, pretože tvorí viac ako polovicu celkového počtu obyvateľov. Ľudský potenciál obce pre ďalší rozvoj je možno využiť len v širšom rámci. Priamo v obci a v mikroregióne je nedostatok pracovných príležitostí.

Vzdelanie

Vzdelanostná štruktúra obyvateľov obce nevyhovuje súčasným potrebám. Z dôvodu polovice obyvateľov marginalizovanej rómskej komunity je vzdelanie z pohľadu celkového počtu obyvateľov potrebné riešiť. V súčasnosti obec nemá výrazne aktívne skupiny obyvateľov, ktoré by presadzovali svoje podnety a aktívne sa zapájali do rozvoja obce. Obec sa snaží o svoj celkový rozvoj v rámci svojich možností.



Tabuľka č.7: Charakteristika ľudských zdrojov

Obyvateľstvo	Trvalo žijúci v obci (počet):	1967	muži:	973	ženy:	994
	Národnosť, Slovenská(%):	45%	Maďarská:	0%	Rómska:	55%
	Vierovyznanie, Rím-kat.(%):	55%	Grécko-kat.:	20%	Ostatní:	25%
	Nezamestnanosť (%):	15%				
Bývanie (počet)	Domov celkom:	353	Neobývaných	34	Schátralé byty:	24

Zdroj: vlastné spracovanie

A.I 2. Analýza sociálnej infraštruktúry

Služby

Rozmiestnenie, skladba a kapacita občianskej vybavenosti v obci je postačujúca, stavebno-technický stav je v prevažnej miere vyhovujúci.

Obchodná vybavenosť obce zodpovedá primerane jej veľkosti. Prevahu majú hlavne potravinové predajne. Sociálnu infraštruktúru v sídle predstavuje základná občianska vybavenosť, prislúchajúca danej funkcii sídla. V obci Trhovište sa nachádzajú predajne potravín a zmiešaného tovaru, chovateľské potreby, odevy, stavebniny, predajňa záhradkárskeho potrieb. V oblasti služieb pohostinstvo, bar, autoopravovňa, čerpacia stanica PHM. Chýbajúce služby obyvateľstvo využíva v neďalekých mestách Michalovce, Trebišov, Sečovce. V obci sídli Obvodné oddelenie Policajného zboru SR. Obecný úrad potrebuje rekonštrukciu.

V obci chýba ubytovacie a reštauračné zariadenie a ďalšie služby ako kaderníctvo, kvetinárstvo a pod. Obec uvažuje o zriadení menšieho ubytovacieho zariadenia so stravovacou jednotkou. Pri rozvoji cestovného ruchu je potrebné uvažovať o rozšírení a modernizácii súčasnej štruktúry služieb. Obec chce prispieť podpore agroturizmu vybudovaním ubytovacieho zariadenia spolu s denným penziónom a vývarovňou jedál pre starších občanov. Pre vysoký záujem starších a chorých občanov má obec v pláne zriadiť dom sociálnych služieb.

Zdravotníctvo

Obec poskytuje základnú zdravotnú starostlivosť ambulanciami obvodných lekárov pre dospelých a deti, stomatológov, gynekologickú ambulanciu, zubnú techniku a lekáreň. V minulosti tu pôsobila aj urologická ambulancia, ktorá bola pre zlý a havarijný stav priestorov zrušená. Z pohľadu spádovej obce je vhodné: zrekonštruovať prípadne dobudovať novú budovu pre tento účel a rozšíriť zdravotnícke služby aj o špecializovaných lekárov.

Okrem opatrovateľskej služby obec nemá žiadne účelové zariadenie sociálnej starostlivosti. Zdravotný stav obyvateľstva je v rámci priemeru.



Školstvo

Školstvo je zastúpené Základnou školou s materskou školou a Špeciálnou Základnou školou. Základnú školu navštevujú žiaci z viacerých okolitých obcí v počte 240, pričom asi 50% žiakov predstavujú deti z neprispôsobivých rómskych rodín. Pri základnej škole je družina a školská jedáleň, ktorá poskytuje stravovanie aj pre zamestnancov ostatných organizácií. Materskú škôlku so 100 % využitím navštevuje 30 detí. Na zvýšenie kapacity chýbajú ďalšie vhodné priestory. Jasle sú v najbližšom meste Michalovce. Vzhľadom na veľkosť obce a početnosť mladšej populácie je snahou obce rozvoj voľno-časových aktivít pre deti (nielen zo sociálne znevýhodneného prostredia, ale aj pre deti majority). V oblasti vzdelávania má obec záujem o nové formy a metódy vzdelávania. V obci sa uvažuje aj so zriadením klubu mládeže.

V základnej škole začal proces vzdelávania moderným spôsobom v súlade s reformou školstva v SR. Uvažuje sa o zavedení moderného procesu vzdelávania s väzbou na celoživotné vzdelávanie a vzdelávanie v oblasti marginalizovaných rómskych komunít. Budova Základnej školy potrebuje zásadnú rekonštrukciu, aj keď sa momentálne realizuje oprava havarijného stavu v oblasti kúrenia, strechy a okien. Telocvičňa si vyžaduje rekonštrukciu a náležité vybavenie. Pri vzdelávacej činnosti chýbajú finančné prostriedky na učebné pomôcky a materiálne – technické vybavenie.

Kultúra

Obec má tri kostoly, tri farnosti, Sálu kráľovstva svedkov Jehovových, cintorín a dom smútku. Obec disponuje športovým areálom s veľkým futbalovým ihriskom a multifunkčným ihriskom. Na obecnom úrade je knižnica. Dom smútku, budova s tribúnou v športovom areáli a spoločenská miestnosť na obecnom úrade potrebuje rekonštrukciu. Obec má Dobrovoľný hasičský zbor s 25 členmi. Hasičský zbor však nemá požiarnu zbrojnicu, ani dostatočné technické vybavenie.

V obci chýba kultúrny dom, ktorý by sa mohol využívať na pravidelné a nepravidelné kultúrne podujatia. Cieľom obce je rozšíriť aktivity obyvateľov v rôznych záujmových oblastiach najmä mládeže. Málo aktivít klubu dôchodcov.

Ostatné

V ďalšom rozvoji obec smeruje svoje úsilie do úpravy súčasného športového areálu a do výstavby nového ihriska pri základnej škole. Je vhodné zriadiť zariadenia (ubytovacie, reštauračné, rekreačné), pre aktivity mikroregiónu v oblasti kultúry a agroturistiky. Do budúcnosti sa ráta s rozšírením športových aktivít u mládeže, čo napomôže aj rozvoju turistiky v tejto oblasti.

Obec chce riešiť rómsku otázku aj vybudovaním Komunitného centra, v súčasnosti má obec podanú žiadosť o registráciu sociálnej služby krízovej intervencie - Komunitného centra Obec Trhovište na Úrade Košického samosprávneho kraja.



Samospráva

Súčasnú samosprávu, verejnú správu a administratívu reprezentuje Obecný úrad Trhovište. Obecný úrad je výkonným orgánom obecného zastupiteľstva a starostu obce. Zabezpečuje organizačné a administratívne záležitosti obecného zastupiteľstva a starostu obce. Obecné zastupiteľstvo má 9 členov. Obec má zriadené obecnú komisiu verejného záujmu.

Príslušnosť obyvateľov k úradom špecializovanej štátnej správy:

- Matričný úrad – Trhovište
- Školský úrad – Trhovište
- Stavebný úrad – Trhovište
- Daňový úrad – Michalovce
- Obvodné oddelenie policajného zboru – Trhovište
- Okresný súd – Michalovce
- Okresné riaditeľstvo Hasičského a záchranného zboru – Michalovce
- Úrad práce, sociálnych vecí a rodiny – Michalovce
- Katastrálny úrad – Michalovce
- Okresný úrad – Michalovce
- Územná vojenská správa - Michalovce

Tabuľka č.8: Charakteristika sociálnej infraštruktúry

Obchod, služby	Podnikatelia: 29	Sortiment: potraviny, zmiešaný tovar, odevy, stavebniny, autoservis, chovateľské a záhradnícke potreby, čerp. St. PHM	
Zdravotníctvo	Zdravotné stredisko/lekár: áno		
	Iné zdravotné a sociálne služby: opatrovateľská služba		
Kultúra, školy, šport	Materská škôlka: áno	Základná škola: áno	Stredná škola: nie
	Kostol, cintorín: áno	Kultúrny dom: nie Knížnica: áno	Ihrisko /udržiavané/: áno
	Športové kluby: TJ DRUŽSTEVNÍK, FK ROMA		
	Poľovnícke združenie: áno		
Ostatné	Pošta: áno	Požiarna zbrojnica: nie	

Zdroj: vlastné spracovanie



A.I 3. Ekonomická analýza

Podnikanie

Podnikateľská činnosť je zastúpená 29 subjektmi, charakter subjektov je hlavne v službách. Sú to subjekty s nízkym počtom zamestnancov, zväčša sa jedná o živnostníkov – samozamestnávateľov. U viacerých ide o sezónne zamestnávanie. Spolupráca s podnikateľmi je na dobrej úrovni. Celková ekonomická situácia v území obce je uspokojivá.

Program obce sleduje predovšetkým podporu malých podnikateľov. Obec uvažuje o využití rozvojových plôch pre výrobné územie.

Priemysel

Priemysel v obci nie je rozvinutý, ale určitý potenciál existuje v obyvateľstve, s prípadným využitím predproduktívneho veku vo vzdelaní priemyselných odvetví. V okresnom a krajskom meste sú stredné a vysoké školy zamerané na priemysel. Na území obce sa nenachádzajú žiadne nerastné suroviny ktoré by podporili rozvoj z miestnych zdrojov.

Ostatná činnosť

Pol'nohospodárske družstvo zamestnáva 20 ľudí. Zameranie poľnohospodárstva je orientované na pestovanie obilnín, repky, kukurice. V živočíšnej výrobe sa orientujú na chov hovädzieho dobytku s celoročným chovom na pasienkoch a produkciu vajčiek.

Kúpeľné alebo iné významné priestory sa v obci nenachádzajú. Do programu obce je vhodné zaradiť podporu tradičného poľnohospodárstva, pretože na týchto starých základoch je možné stavať aj v budúcnosti.

Tabuľka č.9: Ekonomická charakteristika obce

Podnikateľské subjekty	Celkový počet: 29
Priemysel	Výroba (druh): betónové tvárnice
	Remeselná výroba (druh): -
Hospodárska činnosť	Pol'nohospodárstvo, (druh): obilniny, chov dobytku a hydiny
	Lesné hospodárstvo: nie

Zdroj: vlastné spracovanie

A.I 4. Analýza podnikateľských subjektov

Príloha B: Formulár č.A4: Analýza podnikateľských subjektov



A.I 5. Analýza technickej infraštruktúry

Doprava

Obec má veľmi dobrú polohu a vhodné dopravné spojenie s okresným a krajským mestom. Obcou v súčasnosti prechádza cesta I. triedy Košice – Vyšné Nemecké, čo predstavuje pozornosť z pohľadu bezpečnosti a ochrany životného prostredia. V Územnej plánovacej dokumentácii Košického samosprávneho kraja sa predpokladá vybudovanie diaľnice Košice – Vyšné Nemecké, čím by sa doprava odklonila mimo intravilánu obce. Z pohľadu bezpečnosti je však potrebné vybudovať chodníky a parkovacie plochy. Obecné komunikácie si vyžadujú rekonštrukciu v rôznom rozsahu. Z hľadiska rekreácie a oddychu chce obec tiež postupne budovať cyklotrasy, aby sa podporil rozvoj turistiky a agroturistiky.

Voda

Obec má z väčšej časti vybudovaný vodovod. Potrebné je dobudovať vodovod na ulici smerom k rímskokatolíckemu kostolu. Na vodovod je napojených asi 50 % domácností, ostatné domácnosti využívajú vlastné zdroje pitnej vody zo studní. Dostavba vodovodu zatiaľ nepokračuje z finančných dôvodov.

Na katastrálnom území sú hydromelioračné kanály, Trhovišský potok a vodný tok Ondava. Obec chce zrealizovať revitalizáciu vodnej plochy Ol'ka.

Siete

Elektrické rozvody v obci sú vedené vzdušne. Obec potrebuje zrekonštruovať obecný rozhlas a verejné osvetlenie. Obec nemá vybudovanú kanalizačnú sieť, ale má vypracovaný projekt na celoobecnú kanalizáciu, ktorá bude odvádzať splaškové vody z domácností do obecnej čističky odpadových vôd. Táto problematika s väzbou na čističku odpadových vôd je v prioritnej pozornosti pre program rozvoja s nadväznosťou na oblasť životného prostredia. Obec je celá plne plynofikovaná.

Ostatné

V obci nie je priaznivá ani situácia v oblasti kriminality, aj keď po namontovaní kamerového systému je pokles priestupkov dosť zjavný. Preto je potrebné ďalšie rozšírenie kamerového systému.

Telefónne siete v obci sú vedené vzdušne na drevených stĺpoch. V obci nie je káblová televízia. Príjem rozhlasového a televízneho signálu sa v súčasnosti zabezpečuje prostredníctvom individuálnych antén. Individuálne je riešený aj príjem pre káblovú televíziu. Cez obec prechádza optický kábel s ústredňou, ktorý vedie do mesta Michalovce. Rozvod internetu je riešený individuálne. Z pohľadu záujmu obyvateľstva o nové spojenia má program zahrnúť aj tieto riešenia.



Tabuľka č.10: Charakteristika technickej infraštruktúry v obci

Doprava	Cesty: I. a II. triedy, miestne	Spoje: SAD	Železnica: nie
Voda	Rieka/Potok: Ondava, Trhovišťský potok, hydromelioračné kanály	Vodovod: napojenie 50 %	Stav: nedokončený
	Kanalizácia: nie	ČOV: nie	Iné: žumpy septiky
Teplo, Plyn, Elektrina	Vykurovanie: plynové, tuhé palivo	Rozvod plynu: 100 %	Teplá voda: nie
	Rozvod tepla: nie	El. vedenie: vzdušné	Vonkajšie osvetlenie: áno
Telekomunikácie, Iné	Telefónny rozvod: áno	Miestny rozhlas: áno	Internet: áno

Zdroj: vlastné spracovanie

A.I 6. Analýza životného prostredia

Životné prostredie

Pod pojmom životné prostredie rozumieme všetko, čo vytvára prirodzené podmienky existencie organizmov vrátane človeka a je predpokladom ich ďalšieho vývoja. Jeho zložkami sú najmä:

neživé (anorganické) zložky:

- ovzdušie (atmosféra)
- voda (hydrosféra)
- horniny (litosféra)
- pôda (pedosféra)

živé (organické) zložky:

- organizmy (biosféra).

Každá časť životného prostredia je s ostatnými spojená mnohými najrôznejšími väzbami. (§2 zákona č.17/1992 Zb. o životnom prostredí).

Z hľadiska ochrany životného prostredia môžeme skonštatovať, že životné prostredie v obci je v uspokojujúcom stave. Územie nenarúšajú žiadne lokálne zdroje znečistenia. Primerané podmienky sú v oblasti hluku, pôdy, vody a ovzdušia. Pozornosť si zasluhuje predovšetkým riešenie kanalizácie a čističky odpadových vôd. Zdrojmi znečisťovania je chýbajúca verejná kanalizácia, čistota podzemných vôd sa v budúcnosti zabezpečí vybudovaním splaškovej kanalizácie. Ďalším znečistením je spaľovanie tuhých palív v domácnostiach a exhaláty



z dopravy vznikajúce pozdĺž cesty I. triedy. Problematiku občasných povodní by vyriešila úprava kanálov. Objekty rodinných domov a vybavenosti, ležia v pásme pod úrovňou hladiny hluku. V obci sa venuje pozornosť predovšetkým výstavbe vodovodu, kanalizácie a výsadbe zelene. Problémom obce je veterná korózia, ktorú je potrebné riešiť ako v zastavanej časti obce, tak aj v časti poľnohospodárskej pôdy vhodnou výsadbou drevín.

Ovzdušie

Ovzdušie je jednou zo základných zložiek životného prostredia. Kvalita je daná emisnými pomermi a rozptylovými podmienkami. Podmienky na rozptyl v ovzduší sa menia nielen v priebehu roka, sú závislé od klimatických podmienok a meteorologickej situácie. Z pohľadu kvality ovzdušia sa sleduje emisná a imisná situácia. Emisiou je každé priame, alebo nepriame vypustenie znečisťujúcej látky do ovzdušia. Imisiou sa rozumie zmes škodlivín nachádzajúcich sa vo voľnom ovzduší. Imisie sa sledujú prostredníctvom automatických monitorovacích staníc (AMS). V najviac znečistených oblastiach kraja sú umiestnené 4 AMS (ide o prekročenie najmä PM10 (prachové častice). Emisiou sa rozumie každé priame alebo nepriame vypustenie znečisťujúcej látky do ovzdušia. K základným znečisťujúcim a vybraným znečisťujúcim látkam ovzdušia sa zaraďujú tuhé znečisťujúce látky (TZL), oxidy síry vyjadrené ako oxid siričitý (SO₂), oxidy dusíka (NO_x), oxid uhoľnatý (CO), pachové látky, organické látky (napr. NM VOC), ktoré sú v odpadových plynách v plynovej fáze vyjadrené ako celkový organický uhlík a dibenzodioxíny a dibenzofurány.

Odpad

Koncepcia odpadového hospodárstva obcí vychádza zo všeobecných zámerov Programu odpadového hospodárstva Slovenskej republiky, ako základného dokumentu pre riadenie odpadového hospodárstva a následných koncepčných materiálov na nižších úrovniach riadenia.

Odpadové hospodárstvo Slovenskej republiky je v súčasnosti ešte zabezpečované podľa zákona č. 223/2001 Z.z.. o odpadoch, o zmene a doplnení niektorých zákonov v znení neskorších predpisov, zákona NR SR č. 327/1996 Z.z. o poplatkoch za uloženie odpadov v znení neskorších predpisov a zákona č. 529/2002 Z.z.. o obaloch a o zmene a doplnení niektorých zákonov. Odpad z obcí je tvorený prevažne odpadom vyprodukovaným z domácností a ďalším odpadom podobným domovému odpadu z prevádzok v obciach. Významný podiel produkovaného odpadu predstavuje odpad z verejných priestranstiev.

Z hľadiska systému zberu komunálneho odpadu je v obciach využívaný typ zberu komunálneho odpadu do individuálnych, alebo veľko-rozmerových kontajnerov, s následným zvozom. Periodicita zvozu je v obciach prispôbená produkcii odpadu a požiadavkám obyvateľstva. Od 1.1.2016 nadobúda účinnosť zákon o odpadoch č. 79/2015. Nový zákon je platný od 21.4.2015 a nadobudne účinnosť 1. januára 2016, čím zároveň zruší zákon č. 223/2001 Z.z. Zákon o odpadoch a 119/2010 Z.z. Zákon o obaloch.

Obec na svojom území nemá zriadenú skládku tuhého komunálneho odpadu. V obci je realizovaný systém zberu komunálneho odpadu do zberných nádob. Likvidácia odpadu v obci je zabezpečená vývozom tuhého komunálneho odpadu. Obec plánuje uskutočňovať separovaný



zber a vybudovať kompostáreň. V obci sa nachádzajú aj nelegálne skládky odpadu. Obec má na svojom území aj legálnu uzavretú skládku, ktorú je potrebné rekultivovať. Hlavným problémom v budúcnosti je výstavba kanalizácie a ČOV, čím by sa značne zabránilo znečisťovaniu podzemných vôd.

Ochrana

Chránený areál ani chránená prírodná rezervácia sa v obci nenachádzajú. V obci sa nachádzajú ochranné pásma – ciest, pásmo pre plynovody a prípojky, ochranné pásmo elektrických vedení, od regulačnej stanice, od napätia, káblového vedenia, telekomunikačných a diaľkových káblov, vodovodu, ochranné pásmo od jestvujúcej zástavby.

Hodnoty

V obci sa nachádzajú objekty, ktoré sú evidované v zozname pamiatkového fondu. Jedná sa o Rímskokatolícky kostol, rímskokatolícka fara a Gréckokatolícky kostol.

Tabuľka č.11: Charakteristika životného prostredia v obci

Odpad	Odvoz: áno	likvidácia: skládka	Separovaný zber: čiastočne
	Divoké skládky, (počet): 1		
Znečistenie	Zdroje: nie	Voda: nie	
	Ovzdušie: priemer	Pôda: nie	Hlučnosť: nie
Chránené územia, pásma	Biocentrá: nie		
	Siete: elektrina, plyn, čiastočne vodovod		Rieka: Ondava
Kultúrne hodnoty	Kultúrne pamiatky: kostoly, fara		

Zdroj: vlastné spracovanie



A.I 7. Pamiatky v obci

Gréckokatolícky kostol

Kostol z roku 1818 je klasicistický s neskoršími úpravami. Je jednoloďový s polkruhovým presbytériom s vežou vstavanou do štítu. V posledných rokoch je kostolu venovaná starostlivosť, bola obnovená fasáda, ale aj strecha, keď plech bol nahradený Bramacom a veža bola pokrytá meďou.



Rímskokatolícky kostol sv. Jána Krstiteľa

Neskorobarokový z roku 1759. Klasicisticky bol upravený na začiatku 19. storočia. V roku 1885 bola postavená nová trojstupňová neoklasicistická veža. Je to typ neskorobarokových jednoloďových vidieckych kostolov s polkruhovým uzáverom a predstavanou vežou. Je zaklenutý valenými klenbami. Neskoršie zásahy do objektu len znižovali jeho hodnoty.





Rímskokatolícka fara

Prízemná bloková stavba, čiastočne podpivničená. Miestnosti sú zaklenuté klenbami valenými, pruskými a českými plackami opretými o malú ozdobnú rímsu. Nad dverami a oknami sú vykrojené lunetky. Objekt je prevažne kamenný, datovaný na prelom 18. a 19. storočia. Valbová strecha je druhotne prekrytá plechom.

Kostol reformovanej cirkvi



A.I 8. Analýza silných a slabých stránok

Silné stránky

Územie

Základné priestorové usporiadanie obce vychádza z konfigurácie terénu a zo súčasnej krajinnej štruktúry územia. Leží na území urbanizačného priestoru Michalovce ako súčasť sídelnej aglomerácie zemplínskeho regiónu a Košického kraja. Celý kataster obce tvorí mierne svahovitá krajina s prijateľným životným prostredím. V krajinnej štruktúre prevláda poľnohospodárstvo. Obec Trhovište leží pri ceste I/50. Územie vo svojich väzbách k susedným obciam tvorí spádovú oblasť, čo predstavuje dobrý potenciál a predpoklady pre rozvoj. Dostatok lokalít umožňuje výstavbu rodinných domov. Výhodou je dostatok spojení autobusovou dopravou, ktorou sa dá cestovať denne v smere na Košice, Sečovce, Trebišov, Vranov nad Topľou, Strážske atď.. Železničná stanica je v susednej obci vzdialenej 3 km – v Bánovciach nad Ondavou. Rozvoj obce možno očakávať v súvislosti s výstavbou rýchlostnej komunikácie.



Ľudské zdroje

Celkovo je možno priaznivo charakterizovať celkovú štruktúru obyvateľstva z hľadiska zamerania rozvoja na služby a tradičné poľnohospodárstvo, ktoré je v tejto oblasti najviac rozšírené. Životný štýl obyvateľov je úzko spätý s tradíciami obce, čím sa prejavuje záujem o ľudové tradície. Relatívne priaznivá je situácia vo vekovej štruktúre obyvateľstva produktívneho veku, pretože tvorí viac ako polovicu celkového počtu obyvateľov. V oblasti zníženia nezamestnanosti v obci sa obec v budúcnosti bude snažiť vytvoriť lepšie možnosti vzdelávania mládeže a dospelých. Silnou stránkou je záujem obce riešiť rómsku problematiku, čo potvrdzuje aj dobrá spolupráca s miestnym vajdom. Obec má vytvorené športové a kultúrne zázemie.

Sociálna infraštruktúra

Sociálnu infraštruktúru v obci predstavuje základná občianska vybavenosť prislúchajúca danej funkcii sídla, vo vzťahu ku veľkosti obci predstavuje súčasný štandard. Obec sa v budúcnosti bude snažiť vyriešiť aj lepšiu situáciu pre starých a chorých občanov zriadením Domu sociálnych služieb. Jednotlivé problémy budú zahrnuté do cieľov programu rozvoja obce. Obec poskytuje základnú zdravotnú starostlivosť ambulanciami obvodných lekárov pre dospelých a deti, stomatológov, gynekologickú ambulanciu, zubnú techniku a lekára.

Školstvo je zastúpené Základnou školou s materskou školou a Špeciálnou Základnou školou. Základnú školu navštevujú žiaci z viacerých okolitých obcí v počte 240. V základnej škole začal proces vzdelávania moderným spôsobom v súlade s reformou školstva v SR. Vzhľadom na poľnohospodársky charakter obce a jej okolia je dôležitý najmä rozvoj poľnohospodárstva s ohľadom na nové štandardy trhu, s väzbou na zámer rozvoja v mikroregióne. Pre rozvoj priemyslu v tejto oblasti nie je príliš priaznivá situácia. Obec má dostatok voľných plôch a primerané životné prostredie, ktoré by bolo vhodné pre rozvoj agroturistiky. Dôležitou stránkou sú ľudské zdroje s tradičným pestovaním rastlín. Obec má záujem využiť voľné plochy aj na výrobné územia.

Technická infraštruktúra

Obec má veľmi dobrú polohu a vhodné dopravné spojenie s okresným a krajským mestom. Obcou v súčasnosti prechádza cesta I. triedy Košice – Vyšné Nemecké. V Územnej plánovacej dokumentácii Košického samosprávneho kraja sa predpokladá vybudovanie diaľnice Košice – Vyšné Nemecké, čím by sa doprava odklonila mimo intravilánu obce. Obec má z väčšej časti vybudovaný vodovod.

Životné prostredie

Z hľadiska ochrany životného prostredia môžeme skonštatovať, že životné prostredie v obci je v uspokojujúcom stave. Územie nenarúšajú žiadne lokálne zdroje znečistenia. V súlade s dobrým stavom životného prostredia a zlepšením priestranstiev v obci a jej okolí sa obec môže stať dostatočne atraktívnou pre rozvojovú oblasť a zvýšiť kvalitu života jej



obyvateľov. Celkovou úpravou a skrášlením verejných priestranstiev v obci by obec mohla stať dostatočne atraktívna pre rozvojovú oblasť agroturistiky. Poloha územia umožňuje využívať obnoviteľné zdroje energie.

Slabé stránky

Územie

Slabou stránkou územia obce je, že leží mimo územie regionálneho záujmu, je umiestnené na území so stagnujúcim sa rozvojom priemyslu. Tento deficit je v budúcnosti možné nahradiť zapojením sa do mikroregionálnej spolupráce založenej na dynamike aktivít rozvoja.

Ľudské zdroje

Aj keď v oblasti demografickej štruktúry a sociálneho zloženia je v súčasnosti stav primeraný podmienkam v našej republike, tento trend však nie je veľmi priaznivý. Na zlej úrovni je aktívna politika zamestnanosti, predovšetkým u rómskeho obyvateľstva. To je príčinou 15% nezamestnanosti v obci. Zlepšenie je možno očakávať pri aktívnom zapojení obyvateľov do riešenia problémov rozvoja obce a vzdelávaním dospelých vo vzťahu ku zámerom obce, pretože v súčasnosti nie je na dostatočnej úrovni. Odliv mladej generácie je zapríčinený nedostatkom pracovných príležitostí. V súčasnosti obec nemá výrazne aktívne skupiny obyvateľov, ktoré by presadzovali svoje podnety a aktívne sa zapájali do rozvoja obce.

Sociálna infraštruktúra

Dôsledkom veľkej skupiny obyvateľov Rómskeho pôvodu chýba zariadenie pre vzdelávanie kultúrne podujatia a osvetu. Okrem opatrovateľskej služby obec nemá žiadne účelové zariadenie sociálnej starostlivosti. Málo aktivít klubu dôchodcov.

Je potrebná rekonštrukcia zdravotného strediska a vybudovanie kultúrneho domu. Telocvičňa v Základnej škole potrebuje rekonštrukciu a potrebné vybavenie.

Ekonomika

Rozvoj ekonomiky je slabou oblasťou. Obec nemá žiadne nerastné suroviny a podniky nemajú v súčasnosti dynamický rozvoj. Podnikateľské subjekty ktoré sa v obci nachádzajú neprinášajú väčšiu pridanú hodnotu a nezvyšujú zamestnanosť v obci. Ak majú byť plnené ciele programu, vylepšenie stavu vyžaduje predovšetkým poľnohospodársku environmentálnu výrobu a vzdelávanie dospelých. Slabý je aj záujem obyvateľstva o podnikanie. Chýba ubytovacie a reštauračné zariadenie pre aktivity v oblasti kultúry a agroturistiky.

Technická infraštruktúra

Hlavným problémom v tejto oblasti je že hlavný ťah cesty I/E50 prechádza priamo cez celú obec, čím je znížená dopravná bezpečnosť v obci. Ďalej nedokončený vodovod, kanalizácia v nadväznosti na výstavbu čističky odpadových vôd. Tento problém je v súčasnosti v centre pozornosti obce, pretože je základnou prekážkou pre ďalší rozvoj modernej obce. Zlepšenie si vyžadujú aj cestné komunikácie, výstavba chodníkov a parkovacích plôch. Chýba eliminovanie vysokej kriminality. Obecný rozhlas a osvetlenie je v zlom stave.



Životné prostredie

Osobitnú pozornosť si zasluhuje absencia kanalizácie a ČOV. Zlepšenie je potrebné v skrášlení verejných priestranstiev v obci a v okolí obce, lepšie vytvorenie podmienok pre rekreáciu a oddych občanov. Potrebné je aj riešenie veternej korózie poľnohospodárskej pôdy a zastavanej časti obce. Pre riešenie životného prostredia je vhodné stanoviť zásady ochrany prírody a tvorby krajiny a navrhnúť ekostabilizačné opatrenia.



A.II Analýza vonkajšieho prostredia

A II. 1. STEEP analýza

Súčasťou analýzy vonkajšieho prostredia je tzv. analýza STEEP faktorov, ktorá sleduje vplyv faktorov v sociálnej, technologickej, ekonomickej, environmentálnej a politickej.

Sú to rôzne faktory, ktoré pôsobia na vyššej ako miestnej úrovni, pričom majú vplyv na miestny rozvoj. Súhrn uvádza nasledujúca tabuľka, pričom pozitívne faktory označujeme fialovou farbou a negatívne zelenou farbou.

STEER analýza - vplyv sociálnych, technologických, ekonomických, ekologických a politických faktorov vonkajšieho prostredia na rozvoj obce.

Formulár č. A 8 – Steep analýza – analýza externého prostredia

Sociálnokultúrne	Technologické	Ekonomické	Environmentálne	Politickoprávne
Starnutie populácie	Zlepšuje sa prístup k informáciám, komunikačné možnosti medzi ľuďmi a inštitúciami sa menia	Dopady ekonomickej krízy	Rastúci priemysel je zdrojom znečistenia životného prostredia v celosvetovom meradle	Zhoršovanie podnikateľského prostredia v SR
Migrácia obyvateľov Slovenska za štúdiom a prácou do zahraničia.	Zvýšenie technických možností domácej zábavy	Nárast vysokoškolsky a stredoškolsky vzdelaných ľudí bez uplatnenia	Zmena klímy - celkové oteplenie, extrémne zrážky, veterné smršte, extrémne teplé letné obdobia	EŠIF na roky 2014-2020
Nezamestnanosť	Kontakt samosprávy s obyvateľmi prostredníctvom technológií	Medziročný nárast HDP na 1 obyvateľa	Zdravotné dôsledky znečistenia sa prejavujú najmä aj v prostredí regiónov znečistením vzduchu emisiami z priemyslu a dopravy, znečistením povrchových vôd a ostatných zložiek životného prostredia	Obyvatelia nemajú dôveru v inštitúcie Sociálna politika pre sociálne ohrozené skupiny: dôchodcovia, študenti, MRK
Záujem časti verejnosti o aktívne trávenie voľného času	Využívanie sociálnych sietí	Miera inflácie dosiahla oproti roku 2013 zápornú hodnotu v priemere -0,1 %	Nárast biodiverzity	Daňová politika - Zrušenie záväzku zníženia sadzby DPH späť na 19%



Pasívne trávenie voľného času v niektorých rodinách, deti a mládež trávia veľa voľného času na internete	Technológie poskytujú možnosť šetrenia prírodnými zdrojmi	Nárast obyvateľov bez vzdelania		Nárast štátnej byrokracie, Vymožiteľnosť práva
Konzervatívna povaha obyvateľstva, správanie sa na základe kultúrnych, náboženských zvyklostí				
Prehlbujúci sa rozdiel v životnej úrovni rôznych skupín obyvateľstva				

Zdroj: vlastné spracovanie

Vízia obce Trhovište

Obec Trhovište chce naďalej udržiavať a upevňovať dobré medzilľudské vzťahy, zachovávať kultúrnohistorické a prírodné hodnoty. Obec Trhovište má ciele naďalej uchovávať a rozvíjať hodnoty ľudových tradícií. Využívaním miestneho potenciálu a zdrojov pre trvalo udržateľný rozvoj sa chce stať miestom, ktoré budú radi navštevovať domáci a zahraniční obdivovatelia kultúrnych a historických pamiatok a kde budú všetci jeho obyvatelia žiť spokojným a plnohodnotným životom. Obec Trhovište sa chce stať miestom, kde sa budú mladí ľudia radi vracaať, pretože tu budú radi pracovať a vychovávať ďalšie generácie a kde sa budú radi vracaať aj rodáci obce, ktorí odišli za prácou.

A II. 2. Analýza príležitostí a ohrození územia

Príležitosti

Územie

Podmienky ktoré poskytuje toto územie – tradičné poľnohospodárstvo, životné prostredie vytvorí dobré predpoklady na rozvoj obce a agroturistiky. Geografická poloha obce vytvára potenciál pre strategický uzol spádovej oblasti okolitých obcí v dopravnej a obslužnej oblasti. Vybudovaním diaľnice mimo zastavanú oblasť obce sa vytvorí výrazný potenciál pre príliv investorov v oblasti výroby. V obci sa nachádza dostatok použiteľných plôch na vylepšenie základnej infraštruktúry a vytvorenie podmienok pre rozvoj väčšieho podnikania. Obec má potenciál na rozšírenie zastavaného územia. Je tu potenciál aj na využívanie obnoviteľných zdrojov slnečnej a veternej energie.



Ľudské zdroje

Je potrebné využiť dostatok voľnej pracovnej sily, ktorá má primeranú kvalifikáciu v oblastiach, ktoré sú stagnujúce a pre ďalší rozvoj perspektívnych oblastí. Pre riešenie nezamestnanosti obyvateľstva a pre jeho celkové zníženie je vhodné sa zamerať na nové smery, ktoré sú na trhu požadované. V oblasti riešenia rómskej komunity je potrebné sa zamerať na prácu s deťmi. Potrebná je lepšia osвета, komunikácia s obyvateľstvom a vybudovanie Komunitného centra.

Sociálna infraštruktúra

V oblasti rozvoja služieb zosúladiť túto oblasť so zámermi rozvoja obce a postupne tieto chýbajúce služby rozširovať. Pri rozvoji cestovného ruchu je potrebné uvažovať o rozšírení a modernizácii súčasnej štruktúry služieb. Pre vysoký záujem starších a chorých občanov má obec v pláne zriadiť dom sociálnych služieb. Bola by vhodná aj možnosť vybudovania ubytovacieho zariadenia spolu s denným penziónom a vývarovňou jedál pre starších občanov. Obec sa bude snažiť vytvárať taktiež aj podmienky pre rozvoj spoločenstiev a komunít.

Rozšírením zdravotného strediska by sa obec stala atraktívnejšou z pohľadu zvýšenia úrovne dostupnosti zdravotnej starostlivosti. Okrem opatrovateľskej služby obec nemá žiadne účelové zariadenie sociálnej starostlivosti.

Obec uvažuje o zavedení moderného procesu vzdelávania s väzbou na celoživotné vzdelávanie a vzdelávanie v oblasti marginalizovaných rómskych komunít. Potenciálom je zriadenie Komunitného centra, kde sa môže realizovať osвета v oblasti Rómskej problematiky.

Vybudovaním kultúrneho centra sa výrazne zvýši množstvo kultúrnych podujatí a akcií či už príležitostného, alebo pravidelného charakteru, čo prispeje aj k rozvojovým aktivitám celej spádovej oblasti mikroregiónu.

Ekonomika

Na základe podpory podnikateľov a partnerských vzťahov mikroregiónu je možné využiť štrukturálne fondy EÚ. Týka sa to hlavne rozvoja malého a stredného podnikania, voľné ľudské zdroje sú predpokladom pre rozvoj chýbajúcich služieb s možnosťou rozvíjať pracovné príležitosti. S týmto zámerom súvisí aj rozvojový marketing, ktorý by mal byť vykonávaný obcou.

Technická infraštruktúra

Prvoradou úlohou pre obec v tejto oblasti výstavba kanalizácie a ČOV. Z pohľadu dopravnej bezpečnosti je potrebné vybudovať chodníky a parkovacie plochy.

Vybudovaný obecný vodovod je potrebné pripojiť na väčšinu domácností, keďže ho využíva len 15% domácností. V obci nie je priaznivá ani situácia v oblasti kriminality, aj keď po namontovaní kamerového systému je pokles priestupkov dosť zjavný. Preto je potrebné ďalšie rozšírenie kamerového systému. Je potrebné zlepšiť informovanosť obyvateľov prostredníctvom rozširovania pripojenia na internet a káblovej televízie. Cez obec prechádza optický kábel s ústredňou, ktorý vedie do mesta Michalovce. V budúcnosti je možné využívať



tento informačný kanál na mnoho služieb pre obyvateľov obce. Z hľadiska rekreácie a oddychu chce obec tiež postupne budovať cyklotrasy pre podporu rozvoja turistiky a agroturistiky.

Životné prostredie

V rámci možnosti využiť možnosti podporných fondov na rozvoj vidieka pre zlepšenie kvality života občanov a zachovanie kultúrneho dedičstva, vybudovanie vhodných cyklotrás s väzbou na agroturistiku, možnosť čerpania finančných prostriedkov na životné prostredie z príslušných fondov.

Ohrozenia

Územie

Medzi hlavné riziká patrí nedostatočný záujem podnikateľov pre spoločné akcie, spolupráca na mikroregionálnej úrovni. Pre uvažované zámery rozvoja obce s väzbou na fondy EÚ to môže byť nedostatočná previazanosť projektov a nedostatok financií, ktoré je možné získať, nemožnosť získať zdroje spolufinancovania projektov zo štátneho rozpočtu.

Ľudské zdroje

Príčinou je pokles životnej úrovne, nedostatočné výsledky predložených projektov rozvoja, trvalý stav sociálnej klímy a pretrvávajúci nezáujem obyvateľstva o angažovanie na riešení úloh rozvoja obce, taktiež súčasná nezamestnanosť v obci. Rizikom je aj odchádzanie mladých vzdelaných ľudí a súčasný trend nezamestnanosti v obci.

Sociálna infraštruktúra

Rizikom sú predovšetkým nedostatočné projekty na podporu riešenia nezamestnanosti, ktorá je v popredí záujmu rozvojovej politiky, ďalej sú to okolnosti, ktoré skomplikovali prísun zdrojov z EÚ.

Ekonomika

Primárnym rizikom je nedostatok financií, nezáujem investorov a partnerov mikroregiónu podieľať sa na rozvojových zámeroch. Sekundárnym je nedostatočná pripravenosť obce na manažment rozvoja, slabý marketing pre získavanie partnerov k podnikaniu a investovaniu. V neposlednej rade nedostatočne pripravené projekty rozvoja.

Technická infraštruktúra

Príčinou je stagnácia, alebo neriešenie rýchlostnej komunikácie pri katastrálnom území, čím pretrváva komunikačná izolácia územia obce vo vzťahu k ľahšej dostupnosti investorov. Ďalšou príčinou môže byť nedostatok financií pre obnovu a rozširovanie nových sietí.



Životné prostredie

Nedostatok podpory a žiadaných financií na výstavbu kanalizácie s ČOV, ktoré sú prvoradou úlohou obce. Rizikom sú aj zvýšené investície podľa smerníc EÚ na životné prostredie. Rizikom sú aj málo efektívne projekty využitia prírodných a rekreačných možností.



Časť A.III Zhodnotenie súčasného stavu územia

Formulár č. A 10 - SWOT analýza a príklad dôležitých otázok

Silné stránky	Slabé stránky
<ol style="list-style-type: none"> 1. poloha na hlavnom ťahu cesty E50 2. dobré dopravné napojenie 3. spádová obec 4. tradícia zdravej poľnohospodárskej produkcie 5. záujem o ľudové tradície 6. športové a kultúrne zázemie 7. zdravotné stredisko, lekáreň 8. vzdelávanie modernou formou v ZŠ 9. voľné priestory pre ekonomické aktivity 10. spolupráca so susednými obcami a mikroregiónom Poondavie 11. podmienky pre agroturizmus 12. voľné kapacity ľudských zdrojov 13. možnosť využitia obnoviteľných zdrojov 	<ol style="list-style-type: none"> 1. obec mimo regionálneho záujmu 2. nedostatok pracovných príležitostí 3. nedostatočná politika zamestnanosti 4. malá aktivita obyvateľov na rozvoji 5. malý záujem o väčšie podnikanie v obci 6. zaostávanie v sociálnej starostlivosti 7. neexistencia silných podnikateľov 8. málo kultúrnych a športových aktivít 9. neriešenie rómskej problematiky mimo rámca nadregionálneho záujmu 10. neexistencia kanalizácie a ČOV 11. nevybudovaná cyklotrasa 12. potrebná rekonštrukcia a zvýšenie bezpečnosti na príjazdových a miestnych komunikáciách 13. chýba kultúrny dom a Komunitné centrum 14. zlý technický stav budov 15. nelegálne skládky
Príležitosti (šance)	Riziká (hrozby)
<ol style="list-style-type: none"> A. spoločné projekty s mikroregiónom Poondavie B. využitie štrukturálnych fondov a iniciatív EÚ C. zlepšenie informovanosti obyvateľov D. rozvoj agroturistiky E. rozvojový marketing F. podpora rozvoja podnikania G. zvýšenie atraktívnosti strediskovej obce H. rozšírenie zdravotného strediska I. eliminácia kriminality kamerovým systémom J. možnosť výroby BIO potravín K. vybudovanie kanalizácie a čističky L. rozšírenie zastavaného územia 	<ol style="list-style-type: none"> A. nedostatok financií vodovod, kanalizácia, ČOV B. slabé čerpanie finančných zdrojov z fondov EÚ C. rast nezamestnanosti D. nezáujem investorov E. nedostatok informácií F. nedostatočné partnerstvá G. nepripravené projekty rozvoja H. slabý marketing a manažment rozvoja I. odliv kvalifikovanej sily



- M. stúpajúci trend nezamestnanosti
- N. vznik nových komunít
a verejnoprospešných aktivít
- O. možnosť budovania cyklotrás
- P. možnosť podpora vzdelávania
dospelých
- Q. vznik Komunitného centra a Domova
sociálnych služieb
- R. možnosť využitia obnoviteľných
zdrojov energie
- S. možnosť využitia optického kábla
a ústredne

Zdroj: vlastné spracovanie

Formulár č. A 11 - Matica vzájomných väzieb SWOT analýzy

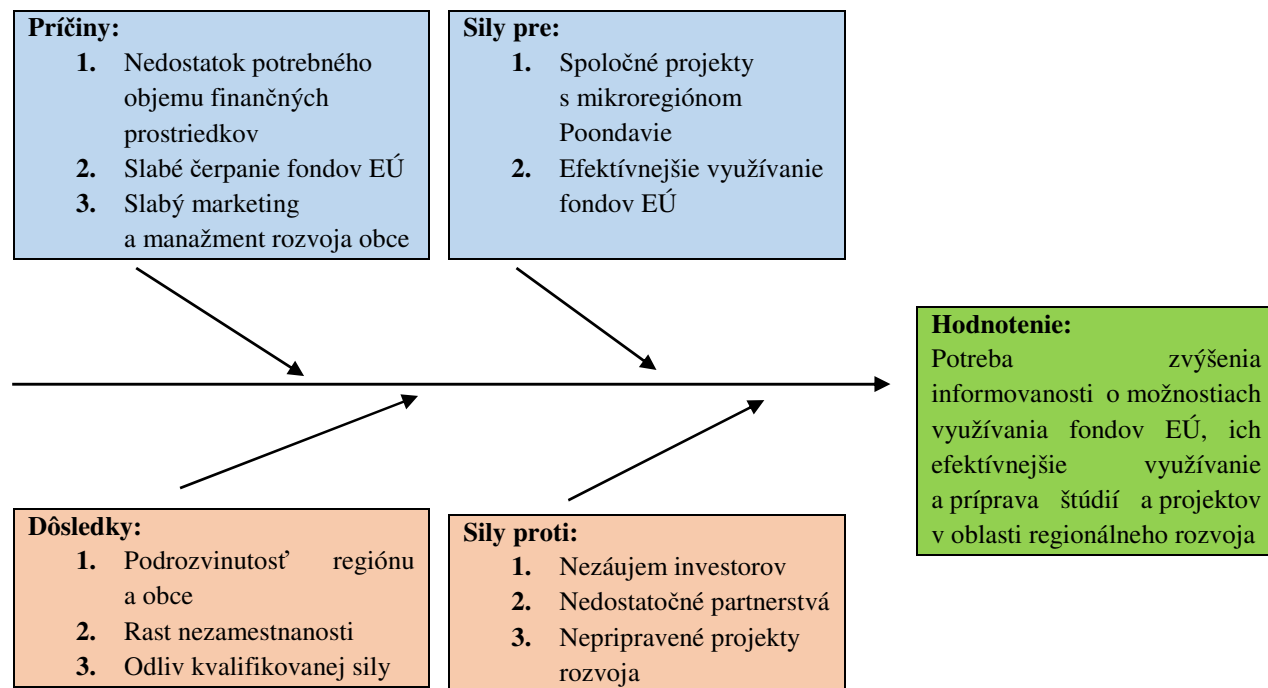
	A	B	C	D	E	F	G	H	I	J	K	L	M	N	O	P	Q	R	S
1)	+			++	+														
2)	+			++	++														
3)	+			+	+														
4)		++		++						+++									
5)	+	++					+							++					
6)		++												+					
7)		++						++											
8)																+			
9)					+	+													+
10)	+++	++																	
11)	+	++		+++											+				
12)							+						+						
13)																		++	

Zdroj: vlastné spracovanie

Komentár k Formuláru č. A 11: Číslami 1 – 7) sú očíslované silné stránky zo SWOT analýzy, veľkými písmenami A – I sú označené jednotlivé príležitosti zo SWOT analýzy.



Formulár č. A 12 - Analýza silových polí



Zdroj: vlastné spracovanie



2 STRATEGICKÁ ČASŤ



Strategická časť obsahuje stratégiu rozvoja obce pri zohľadnení jeho vnútorných špecifik a určí hlavné ciele a priority rozvoja obce pri rešpektovaní princípov regionálnej politiky v záujme dosiahnutia vyváženého udržateľného rozvoja územia.

2.1 Strategický cieľ obce

Hlavným strategickým cieľom obce je zvyšovanie kvality života obyvateľov obce zodpovedajúcej požiadavkám a potrebám občanov a existujúcim možnostiam obce. Zároveň má obec stanovený cieľ výrazne zvýšiť do roku 2022 konkurencieschopnosť a výkonnosť regiónov a slovenskej ekonomiky a zamestnanosť pri rešpektovaní trvalo udržateľného rozvoja.

Obec Trhovište so svojím územím a obyvateľstvom vytvára priestor, ktorý má nezastupiteľný spoločenský, kultúrny, ekologický a hospodársky význam. Program je založený na vedomí jeho svojbytných hodnôt predovšetkým s ohľadom na kombináciu zostávajúceho charakteru vidieka s tradičným poľnohospodárstvom a ako súčasť mikroregiónu Poondavie. Stratégia je zameraná na zdravý a komplexný vývoj obce v rámci trvalo udržateľného rozvoja spoločnosti v celkovom kontexte regionálnej politiky Slovenskej republiky a Európskej únie.

Hlavným zmyslom tvorby stratégie programu je vytvoriť organizačné a ekonomické podmienky k podnieteniu podpory obyvateľov a samosprávy k tomu, aby sa vlastnými silami snažili o zvýšenie kvality života na základe harmonického rozvoja zdravého životného prostredia, udržiavania prírodných a kultúrnych hodnôt územia a rozvoja hospodárstva. Formulovanie stratégie obce Trhovište vychádza z analýzy jej hlavných problémov, zisťovania ich príčin a hľadania riešenia na základe analýzy potenciálnych možností pre rozvoj ako aj stanovených predpokladov a podmienok reálnosti splnenia definovaných cieľov pre riešenie problémov na dané obdobie.

Rozvojová stratégia predstavuje nový integrovaný prístup, ktorý je v súčasnosti zameraný na problém ekonomického zaostávania území identifikovaných v Národnom strategickom referenčnom rámci 2007-2013 a jeho operačných programoch. Medzi identifikované zaostávajúce regióny patrí aj územie Trhovište a teda aj obec Trhovište.

Z predchádzajúceho vyplýva aj finančná podpora pre tento región. Pretože podmienkou je súlad cieľov obce s vyššími programami je v rámci definovania cieľov vykonaný ich výber a porovnávanie. Zostávajúce sú špecifickými cieľmi obce. Program rozvoja je predkladaný, ako súčasť žiadosti o podporu.

Pri spracovaní cieľov bol daný dôraz na jednoduchosť a zrozumiteľnosť s ohľadom na participáciu zástupcov občanov. Definovanie cieľov je vykonané v jasnej štruktúre so strohým textovým popisom. Je výsledkom práce a súčinnosti pracovnej skupiny zloženej zo zástupcov samosprávy, rôznych pracovných skupín a obyvateľstva.



Program hospodárskeho a sociálneho rozvoja obce Trhovište

Programovacie obdobie 2016 – 2022 s výhľadom do roku 2025

Formulár č. S 1 - Hierarchia strategických cieľov

Vízia	Globálne ciele	Špecifické ciele	Tematické ciele	Územné ciele
1. Prioritná oblasť – hospodárska	1 Investície do infraštruktúry a občianskej vybavenosti a podpora podnikania	1.1 Skvalitnenie komunikácií a obecných budov	1.1.1 Rekonštrukcia obecných komunikácií	1.1.1.1 Rekonštrukcia a vybudov. chodníkov v obci 1.1.1.2 Vybudovanie parkovacích plôch
			1.1.2 Rekonštrukcia obecných budov a riešenie energetických úspor	1.1.2.1 Podpora využívania obnoviteľných zdrojov energie 1.1.2.2 Vybudovanie novej hasičskej zbrojnice 1.1.2.3 Rekonštrukcia a modernizácia verejného osvetlenia 1.1.2.4 Rekonštrukcia a modernizácia verejného rozhlasu 1.1.2.5 Rekonštrukcia Domu smútku 1.1.2.6 Rekonštrukcia obecných budov
			1.2.1 Výber lokality pre výstavbu rodinných domov	1.2.1.1 Príprava lokality
		1.2 Podpora výstavby rodinných domov		
		1.3 Rozvoj podnikania	1.3.1 Podpora rozširovania služieb v obci	1.3.1.1 Podpora malých podnikateľov 1.3.1.2 Podpora poľnohospodárstva, výroby bio potravín
2. Prioritná oblasť – sociálna	2 Zlepšenie sociálnej a zdravotnej starostlivosti	2.1 Riešenie rómskej otázky	2.1.1 Eliminácia narastajúcej kriminality	2.1.1.1 Rozšírenie kamerového systému 2.1.1.2 Zriadenie Rómskych občianskych hliadok
			2.1.2 Výber lokality pre soc. byty nižšieho štandardu	2.1.2.1 Príprava lokality a spracovanie štúdie
			2.1.3 Zriadenie Komunitného centra	2.1.3.1 Podpora uplatnenia sa na trhu práce pre Rómov 2.1.3.2 Podpora komunitných aktivít 2.1.3.3 Využívanie podporných fondov a grantov
		2.2. Rozšírenie poskytovania soc. služieb	2.2.1 Zlepšenie poskytovania soc. služieb a zdravotnej starostlivosti	2.2.1.1 Zriadenie Denného stacionára, podpora charitatívnych spolkov 2.2.1.2 Rekonštrukcia zdravotného strediska 2.2.1.3 Rozšírenie strediska špecializovanými ambulanciami a podpora zriadenia súkromn. ambulancií 2.2.1.4 Podpora preventívnych programov pre deti



Program hospodárskeho a sociálneho rozvoja obce Trhovište

Programovacie obdobie 2016 – 2022 s výhľadom do roku 2025

	3 Podpora vzdelávania, kultúry a športu	3.1 Podpora vzdelávania 3.2 Podpora kultúry, kultúrnych združení a športu	3.1.1 Podpora vzdelávania mládeže a dospelých 3.2.1 Podpora vzdelávacích, športových a kultúr. akcií	3.1.1.1 Rekonštrukcia ZŠ a MŠ 3.1.1.2 Rekonštrukcia a vybavenie telocvične, výstavba multifunkčných ihrísk 3.1.2.1 Zriadenie kultúrneho strediska 3.1.2.2 Podpora športových klubov 3.1.2.3 Podpora činnosti klubu dôchodcov 3.1.2.4 Rekonštrukcia areálu TJ Družstevník
3.Prioritná oblasť – environmentálna	4 Skvalitnenie životného prostredia	4.1 Zlepšenie odvádzania a čistenia komunálnych odpadových vôd	4.1.1 Investície do kanalizácie a vodovodu	4.1.1.1 Vybudovanie kanalizácie a čističky odpadových vôd 4.1.1.2 Rozšírenie vodovodnej siete
		4.2 Skultúrnenie obce	4.2.1 Humanizácia obce	4.2.1.1 Úprava hlavnej ulice a prilahlých ulíc 4.2.1.2 Vyčistenie ulíc a výsadba zelene 4.2.1.3 Výsadba drevín pozdĺž potoka a kanálov
		4.3 Odpadové hospodár.	4.3.1 Podpora odpadového hospodárstva	4.3.1.1 Likvidácia nelegálnych skládok 4.3.1.2 Zriadenie zberu triedeného odpadu 4.3.1.3 Zriadenie kompostárne
		4.4 Rekreačia a cestovný Ruch	4.4.1 Využitie potenciálu pre rekreáciu a agroturistiku	4.3.1.4 Budovanie športovo oddychových zón 4.3.1.5 Zriadenie ubytovacieho a reštauračného zariadenia 4.3.1.6 Vybudovanie cyklotrasy

Zdroj: vlastné spracovanie



2.2 Väzby na strategické ciele KSK

Strategický cieľ č.1. Posilňovanie regionálnej identity zastavením vytlačania pracovnej sily z trhu práce

Špecifický cieľ č.1.3 Tvorba nových pracovných miest v oblasti kreatívneho priemyslu

Jedným z vnútorných rozvojových potenciálov regiónov je aj kreativita ľudských zdrojov, ktoré spolu s kultúrnymi zdrojmi tvoria súčasť tzv. kreatívnej ekonomiky. Kultúrny a kreatívny sektor má ako katalyzátor inovácií značný potenciál pre riešenie tvorby hospodárskeho rastu a ako sektor má významný podiel na zamestnanosti. Ak by sa nám podarilo vytvoriť prostredie podporujúce kreatívnych podnikateľov, môžeme pomocou inovácií rozvíjať novú generáciu produktov s vysokou pridanou hodnotou a služieb, ktoré zlepšia ekonomiku celého regiónu a zvýšia kvalitu života v Košickom kraji.

Špecifický cieľ č.1.4 Tvorba nových pracovných miest v oblasti logistického priemyslu

Logistika sa v súčasnosti stáva nástrojom získavania a udržiavania konkurenčnej výhody a v globalizovanom svete je kľúčovým prvkom pre zlepšenie ziskovosti podnikania. Medzi infraštruktúrou a logistikou existuje veľmi blízky vzťah.

Špecifický cieľ č.1.5 Tvorba nových pracovných miest v oblasti cestovného ruchu

Vidiecky cestovný ruch patrí vo svete k pomerne široko využívanému druhu cestovného ruchu. Aj napriek skutočnosti, že Slovensko má dobré podmienky na jeho rozvoj, v našich podmienkach je vidiecky cestovný ruch málo rozvinutý.

Strategický cieľ č.2 Posilňovanie regionálnej identity cestou rozvoja vidieka

Strategický cieľ č.3 Posilňovanie regionálnej identity hľadaním alternatív k trhu práce pre pracovnú silu, ktorá bola z trhu práce vytlačená

Špecifický cieľ 3.1 Podpora rozvoja komunitného spôsobu života

Strategický cieľ č. 4 Posilňovanie regionálnej identity cestou podpory rozvoja občianskej spoločnosti

Špecifický cieľ č. 4.1 podpora rozvoja spoločenskej zodpovednosti podnikania

Špecifický cieľ č. 4.2 podpora zvyšovania občianskej participácie podporou združovania obyvateľov a vzniku záujmových skupín

Strategický cieľ č. 5 Posilňovanie regionálnej identity cestou podpory rozvoja sociálnych ľudských práv

Špecifický cieľ č. 5.1 skvalitňovanie poskytovania sociálnych služieb

Špecifický cieľ č. 5.2 zlepšenie zdravotného stavu obyvateľstva

Špecifický cieľ č. 5.3 skvalitnenie systému vzdelávania



Špecifický cieľ č. 5.4 riadená migrácia

Strategický cieľ č.7 Posilňovanie regionálnej identity rozvojom kultúrneho dedičstva

Špecifický cieľ č. 7.1 zachovanie kultúrneho dedičstva

2.3 Zdroje financovania plnenia PHSR 2016-2022

Pri financovaní jednotlivých územných cieľov vyplývajúcich zo základných priorít sa bude prihliadať na ich dôležitosť a dopad na hospodársky, sociálny, kultúrny a environmentálny rozvoj obce. Viaceré ciele môžu byť realizované v rámci bežného chodu samosprávy, mnohé však budú vyžadovať náročnejšie finančné a personálne zdroje zo štrukturálnych fondov a spoluprácu s inými subjektmi.

Finančná náročnosť realizácie stratégie je značne vysoká, celkový objem potrebných prostriedkov prekračuje finančné možnosti daného regiónu. Vlastné zdroje pre naplnenie cieľov stratégie predstavujú veľmi nízky podiel vlastného financovania. Obec Trhovište nedisponuje potrebným objemom finančných prostriedkov, ktorý by predstavoval aspoň 50% kofinancovania.

Obec je preto odkázaná prispôsobiť realizáciu svojich územných cieľov jednotlivým výzvam a dotáciám.

Financovanie opatrení, vyplývajúcich z PHSR by malo byť viaczdrojové:

- **Eurofondy**
- **Súkromné zdroje** - investičné a rozvojové projekty, financované súkromnými firmami a zamerané na súkromný záujem (výstavba konkrétnych zariadení, areálov ...) a verejnoprospešné projekty zamerané na environmentálnu či sociálnu oblasť, podporu detí a mládeže či iné oblasti, v ktorých bude žiadateľom niektorý zo spolkov, občianskych združení alebo miestnych iniciatív.
- **Vlastné zdroje samosprávy**
- **Verejné zdroje (grantové schémy ministerstiev)**



3 PROGRAMOVÁ ČASŤ



Programová (plánovacia) časť obsahuje najmä zoznam opatrení a aktivít na zabezpečenie realizácie programu rozvoja obce, obsahuje podrobnejšie rozpracovanie strategických cieľov v hospodárskej, sociálnej a environmentálnej politike.

Formulár č. P 1 - Prehľad opatrení, projektov a aktivít podľa oblastí

Špecifický cieľ/ Opatrenie	Projekt/aktivita	Prioritná oblasť
Špecifický cieľ 1.1	Skvalitnenie komunikácií a obecných budov	
Opatrenie 1.1	Rekonštrukcia obecných komunikácií/ <ul style="list-style-type: none">- Rekonštrukcia a vybudov. chodníkov v obci- Vybudovanie parkovacích plôch	hospodárska
Opatrenie 1.2	Rekonštrukcia obecných budov a riešenie energetických úspor/ <ul style="list-style-type: none">- Rekonštrukcia budov v správe obce- Podpora využívania obnoviteľných zdrojov energie – energetické úspory	hospodárska
Opatrenie 1.3	Vybudovanie novej hasičskej zbrojnice	hospodárska
Opatrenie 1.4	Rekonštrukcia a modernizácia verejného osvetlenia	hospodárska
Opatrenie 1.5	Rekonštrukcia a modernizácia verejného rozhlasu	hospodárska
Opatrenie 1.6	Rekonštrukcia Domu smútku	hospodárska
Opatrenie 1.7	Rekonštrukcia obecných budov	hospodárska
Špecifický cieľ 1.2	Podpora výstavby rodinných domov	
Opatrenie 1.8	Podpora výstavby rodinných domov Výber lokality pre výstavbu rodinných domov/ <ul style="list-style-type: none">- Príprava lokality na výstavbu rodinných domov na základe spracovanej štúdie	hospodárska
Špecifický cieľ 1.3	Rozvoj podnikania	
Opatrenie 1.9	Rozvoj podnikania Podpora rozširovania služieb v obci/ <ul style="list-style-type: none">- Podpora malých podnikateľov- Podpora poľnohospodárstva, výroby bio potravín- Zriadenie tržnice v obci	hospodárska
Špecifický cieľ 2.1	Riešenie rómskej otázky	
Opatrenie 2.1	Eliminácia narastajúcej kriminality / <ul style="list-style-type: none">- Rozšírenie kamerového systému	sociálna
Opatrenie 2.2	Zriadenie Rómskych občianskych hliadok/ <ul style="list-style-type: none">- zlepšenie životných podmienok MRK v obci a posilnenie zodpovednosti za občiansky poriadok a spolunažívanie formou zriadenia a výkonu občianskych hliadok	sociálna
Opatrenie 2.3	Výstavba bytov nižšieho štandardu/ <ul style="list-style-type: none">- Príprava lokality a spracovanie štúdie	sociálna



Špecifický cieľ 2.2	Rozšírenie poskytovania soc. služieb	
Opatrenie 2.4	Zriadenie Denného stacionára <ul style="list-style-type: none">- podpora záujmov a trávenia voľného času dôchodcov v obci- Posilnenie kontaktu so spoločenským prostredím, aktivizáciu, podporu samostatnosti a zodpovednosti	sociálna
Opatrenie 2.5	Rekonštrukcia zdravotného strediska/ <ul style="list-style-type: none">- Zateplenie strediska z dôvodu nadmerného úniku tepla a obnova fasády- Rozšírenie strediska špecializovanými ambulanciami a podpora zriadenia súkromných ambulancií	sociálna
Špecifický cieľ 3.1	Podpora vzdelávania	
Opatrenie 3.1	Rekonštrukcia ZŠ/ <ul style="list-style-type: none">- Výmena zastrešenia z dôvodu presakovanie vody, zateplenie budovy z dôvodu nadmerného úniku tepla a obnova fasády	sociálna
Opatrenie 3.2	Výstavba multifunkčného ihriska/ <ul style="list-style-type: none">- Podpora športového vyžitia detí a mládeže, aktívne trávenie voľného času	sociálna
Opatrenie 3.3	Rekonštrukcia existujúcej MŠ a výstavba novej MŠ/ <ul style="list-style-type: none">- Výmena zastrešenia z dôvodu presakovanie vody, zateplenie budovy z dôvodu nadmerného úniku tepla a obnova fasády, dostavba nového pavilónu- Výstavba novej MŠ – zvýšenie kapacity	sociálna
Špecifický cieľ 3.2	Podpora kultúry, kultúrnych združení a športu	
Opatrenie 3.4	Zriadenie kultúrneho strediska/ <ul style="list-style-type: none">- Podpora kultúrneho vyžitia obyvateľov obce	sociálna
Opatrenie 3.5	Rekonštrukcia areálu TJ Družstevník	sociálna
Špecifický cieľ 4.1	Zlepšenie odvádzania a čistenia komunálnych odpadových vôd	
Opatrenie 4.1	Investície do kanalizácie a čističky odpadových vôd/ <ul style="list-style-type: none">- Vybudovanie kanalizácie a čističky odpadových vôd	environmentálna
Opatrenie 4.2	Rozšírenie vodovodnej siete/ <ul style="list-style-type: none">- Rozšírenie a zokruhovanie vodovodu	environmentálna
Špecifický cieľ 4.2	Skultúrneenie obce	
Opatrenie 4.3	Skultúrneenie obce <ul style="list-style-type: none">- Humanizácia obce- Úprava hlavnej ulice a priľahlých ulíc- Vyčistenie ulíc a výsadba zelene- Výsadba drevín pozdĺž potoka a kanálov	environmentálna
Špecifický cieľ 4.3	Odpadové hospodárstvo	
Opatrenie 4.4	Podpora odpadového hospodárstva/ <ul style="list-style-type: none">- Likvidácia nelegálnych skládok- Zriadenie zberu triedeného odpadu- Zriadenie kompostárne	environmentálna
Špecifický cieľ 4.4	Rekreácia a cestovný ruch	



Opatrenie 4.5	Využitie potenciálu pre rekreáciu a agroturistiku/ <ul style="list-style-type: none">- Budovanie športovo oddychových zón- Zriadenie ubytovacieho a reštauračného zariadenia- Vybudovanie cyklotrasy	environmentálna
----------------------	---	-----------------

Zdroj: vlastné spracovanie

3.1 Nadväznosť prioritných oblastí PHSR obce 2016 – 2022 (2025) na zámery obce

Zámer 1: Investície do infraštruktúry a občianskej vybavenosti

- Zabezpečenie rozvoja infraštruktúry v oblastiach potenciálne najvhodnejších pre rozvoj obce, čo je nevyhnutné z aspektu životných štandardov, udržania požadovanej štruktúry a počtu obyvateľov.
- Vybudovanie hasičskej zbrojnice
- Rekonštrukcia a modernizácia verejného osvetlenia
- Rekonštrukcia a modernizácia verejného rozhlasu

Zámer 2: Zvýšenie kvality spoločenského života a rozvoj podnikania

- Zlepšenie podmienok na rozvoj podnikateľských aktivít v obci s dôrazom na zvýšenie zamestnanosti a samoživiteľstva a zvýšenie úrovne a kvality služieb pre občanov obce. Umožnenie efektívnejšieho využívania elektronických služieb pre občanov. Podpora malých podnikateľov a farmárov v obci zameraných na výrobu zdravých – bio potravín, zriadenie tržnice v obci.
- Rozšírenie kamerového systému, zriadenie rómskych občianskych hliadok
- Výstavba bytov nižšieho štandardu

Zámer 3: Zlepšenie sociálnej a zdravotnej starostlivosti

- Zriadenie Denného stacionára, podpora charitatívnych spolkov
- Rekonštrukcia zdravotného strediska
- Rozšírenie strediska špecializovanými ambulanciami a podpora zriadenia súkromn. ambulancií

Zámer 4: Podpora vzdelávania, kultúry a športu

- Rekonštrukcia ZŠ a MŠ, výstavba novej MŠ
- Výstavba sedlových striech na budove ZŠ s MŠ Trhovište pavilón A, pavilón D, pavilón C



- Zateplenie budovy ZŠ s MŠ Trhovište, pavilón A, pavilón B, pavilón C, pavilón D, kvôli zníženiu nákladov na prevádzku vo vykurovacom období
- Rekonštrukcia opлотenia areálu ZŠ s MŠ Trhovište, kvôli ochrane objektov školy pred vandalizmom
- Rekonštrukcia skleníkov v areáli ZŠ s MŠ Trhovište, potrebných na praktické vyučovanie žiakov
- Rekonštrukcia dielní v areáli ZŠ s MŠ Trhovište, strecha a okná potrebné pre rekonštrukciu učebných priestorov pre praktické vyučovanie žiakov
- Revitalizácia kuchyne ZŠ s MŠ Trhovište, podlahy, obklady stien a elektroinštalačné rozvody vody a energií
- Výstavba multifunkčného ihriska
- Zriadenie kultúrneho strediska
- Podpora športových klubov
- Podpora činnosti klubu dôchodcov
- Rekonštrukcia areálu TJ Družstevník

Zámer 5: Skvalitnenie životného prostredia a odpadového hospodárstva

- Likvidácia existujúcich skládok, vybudovanie kompostárne a skrášlenie obce, vybudovanie športovo oddychových zón.
- Odpadové hospodárstvo: Vybudovanie kanalizácie a čističky odpadových vôd, rozšírenie vodovodu a napojenosti obyvateľov.

Zámer 6: Cestovný ruch a rozvoj agroturizmu

- Dosiahnuť, aby sa obec stala častejšie vyhľadávanou v oblasti agroturistiky a domáceho predaja bio potravín, vybudovanie cyklotrasy. Využitie prírodného potenciálu, ktorý obec ponúka. Obec má v úmysle zriadenie ubytovacieho a reštauračného zariadenia, ktoré v obci absentuje.

Formulár č. P 4 – Formulár na prípravu projektov

Zámer 1	Investície do infraštruktúry a občianskej vybavenosti
Špecifický cieľ 1.1	Opatrenie 1.1
Názov	Rekonštrukcia obecných komunikácií
Garant	Obec Trhovište
Spolupracujúci	Projektová a realizačná spoločnosť
Cieľ projektu	Rekonštrukcia pôvodných a dostavba nových chodníkov Výstavba nových parkovacích plôch
Výstupy	Zvýšenie počtu parkovacích miest, zrekonštruovanie pôvodných chodníkov v nepriaznivom stave, výstavba nových chodníkov



Predpokladaná výška investície v Eur	500 000 €
Predpokladané finančné zdroje	Program rozvoja vidieka, obecný rozpočet – spolufinancovanie
Špecifický cieľ 1.1	Opatrenie 1.2
Názov	Rekonštrukcia obecných budov a riešenie energetických úspor
Garant	Obec Trhovište
Partneri garanta	Projektová a realizačná spoločnosť
Cieľ projektu	Rekonštrukcia obecných komunikácií, Rekonštrukcia obecných budov a riešenie energetických úspor
Výstupy	Modernizácia a zvýšenie energetickej náročnosti verejných budov – zníženie verejných výdavkov
Predpokladaná výška investície v Eur	400 000 €
Predpokladané finančné zdroje	Program rozvoja vidieka, obecný rozpočet – spolufinancovanie, MF SR
Špecifický cieľ 1.1	Opatrenie 1.3
Názov	Zriadenie novej hasičskej zbrojnice
Garant	Obec Trhovište
Partneri garanta	MV SR, HaZZ SR
Cieľ projektu	Zriadenie obecnej hasičskej zbrojnice
Výstupy	Hasičská zbrojnica vrátane personálneho zabezpečenia v počte min. 4 hasiči – v stálej službe min. 1 hasič.
Predpokladaná výška investície v Eur	600 000 €
Predpokladané finančné zdroje	Dotácie MV SR, PPA, rozpočet obce
Špecifický cieľ 1.1	Opatrenie 1.4
Názov	Rekonštrukcia a modernizácia verejného osvetlenia
Garant	Obec Trhovište
Partneri garanta	Projektová a realizačná spoločnosť
Cieľ projektu	Rekonštrukcia a modernizácia verejného osvetlenia v obci
Výstupy	Rekonštrukcia a modernizácia verejného osvetlenia v obci za účelom zníženia energetickej a ekonomickej náročnosti a úspory energie
Predpokladaná výška investície v Eur	400 000 €
Predpokladané finančné zdroje	MH SR, SIEA, rozpočet obce



Špecifický cieľ 1.1	Opatrenie 1.5
Názov	Rekonštrukcia a modernizácia verejného rozhlasu
Garant	Obec Trhovište
Partneri garanta	Projektová a realizačná spoločnosť
Cieľ projektu	Rekonštrukcia a modernizácia verejného rozhlasu v obci
Výstupy	Rekonštrukcia a modernizácia verejného rozhlasu v obci za účelom digitalizácie rozhlasu
Predpokladaná výška investície v Eur	120 000 €
Predpokladané finančné zdroje	MK SR, rozpočet obce, MP SR
Špecifický cieľ 1.1	Opatrenie 1.6
Názov	Rekonštrukcia Domu smútku
Garant	Obec Trhovište
Partneri garanta	GKC a RKC
Cieľ projektu	Rekonštrukcia budovy Domu smútku
Výstupy	Rekonštrukcia budovy Domu smútku a úprava areálu obecného cintorína
Predpokladaná výška investície v Eur	180 000 €
Predpokladané finančné zdroje	MP SR, rozpočet obce, ÚV SR
Špecifický cieľ 1.1	Opatrenie 1.7
Názov	Rekonštrukcia obecných budov
Garant	Obec Trhovište
Partneri garanta	Projektová a realizačná spoločnosť
Cieľ projektu	Rekonštrukcia obecných budov, zateplenie, výmena strešnej krytiny, obnova fasády
Výstupy	Rekonštrukcia obecných budov, zateplenie, výmena strešnej krytiny, obnova fasády za účelom zníženia energetickej a ekonomickej náročnosti
Predpokladaná výška investície v Eur	300 000 €
Predpokladané finančné zdroje	MP SR, ÚV SR, obec, MPSVaR SR
Špecifický cieľ 1.2	Opatrenie 1.8
Názov	Podpora výstavby rodinných domov
Garant	Obec Trhovište



Partneri garanta	Obyvatelia obce, podnikatelia v obci, Projektová a realizačná spoločnosť
Cieľ projektu	Výber lokality pre výstavbu rodinných domov, výstavba rodinných domov
Výstupy	Príprava lokality, realizácia výstavby nových rodinných domov
Predpokladaná výška investície v Eur	1 000 000 €
Predpokladané finančné zdroje	ŠFRB, súkromné zdroje (obyvatelia)
Zámer 2	Zvýšenie kvality spoločenského života a rozvoj podnikania
Špecifický cieľ 1.3	Opatrenie 1.9
Názov	Rozvoj podnikania – Zriadenie tržnice v obci
Garant	Obec Trhovište
Partneri garanta	Podnikatelia v obci, farmári v obci a obyvatelia obce,
Cieľ projektu	Podpora malých podnikateľov Podpora poľnohospodárstva, výroby bio potravín
Výstupy	Podpora malých podnikateľov – samoziviteľov v obci, Podpora rozvoja poľnohospodárstva, farmárov a samohospodáriacich roľníkov a obyvateľov obce
Predpokladaná výška investície v Eur	100 000 €
Predpokladané finančné zdroje	Dotácie MP SR, resp. MH SR, rozpočet obce
Špecifický cieľ 2.1	Opatrenie 2.1
Názov	Eliminácia narastajúcej kriminality
Garant	Obec Trhovište
Partneri garanta	Ministerstvo vnútra SR
Cieľ projektu	Rozšírenie kamerového systému
Výstupy	Rozšírenie kamerového systému do rizikových lokalít, Zvýšenie bezpečnosti občanov a ochrana majetku vo vlastníctve občanov a obce
Predpokladaná výška investície v Eur	13 000 €
Predpokladané finančné zdroje	Dotácie MV SR, rozpočet obce
Špecifický cieľ 2.1	Opatrenie 2.2
Názov	Zriadenie rómskych občianskych hliadok
Garant	Obec Trhovište
Partneri garanta	ÚSVRK, MV SR



Cieľ projektu	Zlepšenie životných podmienok MRK v obci
Výstupy	Zlepšenie životných podmienok MRK v obci a posilnenie zodpovednosti za občiansky poriadok a spolunažívanie formou zriadenia a výkonu občianskych hliadok
Predpokladaná výška investície v Eur	380 000 €
Predpokladané finančné zdroje	Dotácie ÚSVRK, rozpočet obce
Špecifický cieľ 2.1	Opatrenie 2.3
Názov	Výstavba bytov nižšieho štandardu
Garant	Obec Trhovište
Partneri garanta	ÚPSVaR, obyvatelia, ÚSVRK, Projektová a realizačná spoločnosť
Cieľ projektu	Výstavba bytov nižšieho štandardu pre sociálne znevýhodnených obyvateľov a MRK
Výstupy	Výstavba nových bytov nižšieho štandardu pre sociálne znevýhodnených obyvateľov a MRK
Predpokladaná výška investície v Eur	680 000 €
Predpokladané finančné zdroje	Dotácie ÚSVRK, rozpočet obce
Zámer 3	Zlepšenie sociálnej a zdravotnej starostlivosti
Špecifický cieľ 2.2	Opatrenie 2.4
Názov	Zriadenie Denného stacionára
Garant	Obec Trhovište
Partneri garanta	ÚPSVaR, Projektová a realizačná spoločnosť
Cieľ projektu	Zriadenie Denného stacionára
Výstupy	Zriadenie Denného stacionára pre dôchodcov Skvalitnenie života a aktívne trávenie voľného času dôchodcov, posilnenie kontaktu so spoločenským prostredím, aktivizáciu, podporu samostatnosti a zodpovednosti
Predpokladaná výška investície v Eur	200 000 €
Predpokladané finančné zdroje	Dotácia MPSVaR, rozpočet obce, MF SR
Špecifický cieľ 2.2	Opatrenie 2.5
Názov	Rekonštrukcia zdravotného strediska
Garant	Obec Trhovište
Partneri garanta	MZ SR, Projektová a realizačná spoločnosť



Cieľ projektu	Zvýšenie úrovne poskytovania zdravotnej starostlivosti
Výstupy	Zateplenie strediska z dôvodu nadmerného úniku tepla a obnova fasády Vyššia úroveň poskytovanej zdravotnej starostlivosti Kvalitnejšia zdravotná vybavenosť a prostredie
Predpokladaná výška investície v Eur	400 000 €
Predpokladané finančné zdroje	Dotácie MZ SR, MF SR, rozpočet obce
Zámer 4	Podpora vzdelávania, kultúry a športu
Špecifický cieľ 3.1	Opatrenie 3.1
Názov	Rekonštrukcia ZŠ s MŠ
Garant	Obec Trhovište
Partneri garanta	Riaditeľ ZŠ, Projektová a realizačná spoločnosť
Cieľ projektu	Rekonštrukcia budovy, zateplenie, výmena strechy
Výstupy	Rekonštrukcia budovy ZŠ <ul style="list-style-type: none">- rekonštrukcia sedlových striech (pavilón A,C,D),- zateplenie budovy z dôvodu nadmerného úniku tepla, obnova fasády, zníženie energetickej náročnosti (pavilón A,B,C,D),- rekonštrukcia oplatenia areálu ZŠ s MŠ Trhovište, kvôli ochrane objektov školy pred vandalizmom,- rekonštrukcia skleníkov v areáli ZŠ s MŠ Trhovište, potrebných na praktické vyučovanie žiakov,- rekonštrukcia dielní v areáli ZŠ s MŠ Trhovište, strecha a okná potrebné pre rekonštrukciu učebných priestorov pre praktické vyučovanie žiakov,- revitalizácia kuchyne ZŠ s MŠ Trhovište, podlahy, obklady stien a elektroinštalácie rozvody vody a energií
Predpokladaná výška investície v Eur	800 000 €
Predpokladané finančné zdroje	Štrukturálne fondy MŠ SR, rozpočet školy, obecný rozpočet, PPA
Špecifický cieľ 3.1	Opatrenie 3.2
Názov	Výstavba multifunkčného ihriska
Garant	Obec Trhovište
Partneri garanta	Úrad splnomocnenca vlády pre kultúru a šport
Cieľ projektu	Výstavba multifunkčného ihriska pre deti a mládež v obci



Výstupy	Výstavba multifunkčného ihriska pre deti a mládež v obci, kultúrne a športové vyžitie detí a mládeže, skultúrenie okolia ihriska
Predpokladaná výška investície v Eur	40 000 €
Predpokladané finančné zdroje	Dotácie ÚV SR, MŠ SR, rozpočet obce
Špecifický cieľ 3.1	Opatrenie 3.3
Názov	Rekonštrukcia existujúcej MŠ a výstavba novej MŠ
Garant	Obec Trhovište
Partneri garanta	Riaditeľ MŠ, Projektantská a realizačná spoločnosť
Cieľ projektu	Rekonštrukcia budovy existujúcej MŠ, dostavba nového pavilónu a výstavba novej MŠ
Výstupy	Rekonštrukcia budovy MŠ, zastrešenie z dôvodu presakovania vody cez stropné panely, zateplenie budovy z dôvodu nadmerného úniku tepla, obnova fasády, dostavba nového pavilónu Výstavba novej MŠ – zvýšenie kapacity MŠ
Predpokladaná výška investície v Eur	1 200 000 €
Predpokladané finančné zdroje	Program rozvoja vidieka, MŠ SR, obecný rozpočet – spolufinancovanie
Špecifický cieľ 3.2	Opatrenie 3.4
Názov	Zriadenie kultúrneho strediska
Garant	Obec Trhovište
Partneri garanta	MF SR, Projektová a realizačná spoločnosť
Cieľ projektu	Zriadenie obecného kultúrneho strediska, skvalitnenie občianskej vybavenosti
Výstupy	Zriadenie obecného kultúrneho strediska, skvalitnenie občianskej vybavenosti a kultúrne vyžitie občanov
Predpokladaná výška investície v Eur	500 000 €
Predpokladané finančné zdroje	Dotácie MF SR, MK SR, rozpočet obce, PPA
Špecifický cieľ 3.2	Opatrenie 3.5
Názov	Rekonštrukcia a modernizácia areálu TJ Družstevník
Garant	Obec Trhovište
Partneri garanta	Projektová a realizačná spoločnosť
Cieľ projektu	Rekonštrukcia a modernizácia areálu TJ Družstevník
Výstupy	Rekonštrukcia a modernizácia areálu TJ Družstevník, rekonštrukcia tribúny, realizácia tréningového



	multifunkčného ihriska, úprava terénu, rekonštrukcia vybavenia areálu TJ Družstevník
Predpokladaná výška investície v Eur	200 000 €
Predpokladané finančné zdroje	ÚV SR, MK SR, MP SR, rozpočet obce
Zámer 5	Skvalitnenie životného prostredia a odpadového hospodárstva
Špecifický cieľ 4.1	Opatrenie 4.1
Názov	Investície do kanalizácie a čističky odpadových vôd
Garant	Obec Trhovište, VVS
Partneri garanta	VVS, Projektantská a realizačná spoločnosť
Cieľ projektu	Vybudovanie kanalizácie a čističky odpadových vôd
Výstupy	Vybudovanie kanalizácie a čističky odpadových vôd – napojenosť obce na kanalizáciu
Predpokladaná výška investície v Eur	11 394 739,11 €
Predpokladané finančné zdroje	Envirofond, VVS, rozpočet obce
Špecifický cieľ 4.1	Opatrenie 4.2
Názov	Rozšírenie vodovodu v obci
Garant	Obec Trhovište, VVS
Partneri garanta	VVS, Projektantská a realizačná spoločnosť
Cieľ projektu	Rozšírenie existujúceho vodovodu
Výstupy	Rozšírenie existujúceho vodovodu – zokruhovanie a prepojenosť vodovodu v obci
Predpokladaná výška investície v Eur	150 000 €
Predpokladané finančné zdroje	Envirofond, VVS, rozpočet obce
Špecifický cieľ 4.2	Opatrenie 4.3
Názov	Skultúrneenie obce
Garant	Obec Trhovište
Partneri garanta	Aktivačné a dobrovoľnícke služby, podnikatelia v obci
Cieľ projektu	Úprava hlavnej ulice a príľahlých ulíc Vyčistenie ulíc a výsadba zelene Výsadba drevín pozdĺž potoka a kanálov
Výstupy	Úprava a vyčistenie ulíc, revitalizácia prostredia v obci, výsadba zelene
Predpokladaná výška investície v Eur	50 000 €



Predpokladané finančné zdroje	Envirofond, rozpočet obce, náhradná výsadba v rámci výrubu drevín
Špecifický cieľ 4.3	Opatrenie 4.4
Názov	Podpora odpadového hospodárstva
Garant	Obec Trhovište
Partneri garanta	FÚRA s.r.o., Projektantská a realizačná spoločnosť
Cieľ projektu	Likvidácia nelegálnych skládok Zriadenie zberu triedeného odpadu Zriadenie kompostárne
Výstupy	Likvidácia nelegálnych skládok Zriadenie zberu triedeného odpadu Zriadenie kompostárne
Predpokladaná výška investície v Eur	800 000 €
Predpokladané finančné zdroje	Envirofond, MF SR, rozpočet obce
Zámer 6	Cestovný ruch a rozvoj agroturizmu
Špecifický cieľ 4.4	Opatrenie 4.5
Názov	Využitie potenciálu pre rekreáciu a agroturistiku
Garant	Obec Trhovište
Partneri garanta	Projektantská a realizačná spoločnosť, KSK
Cieľ projektu	Využitie potenciálu pre rekreáciu a agroturistiku vybudovaním športovo oddychových zón, vybudovanie cyklotrasy
Výstupy	Budovanie športovo oddychových zón Zriadenie ubytovacieho a reštauračného zariadenia Vybudovanie cyklotrasy
Predpokladaná výška investície v Eur	400 000 €
Predpokladané finančné zdroje	Dotácie MH SR, MP SR, rozpočet obce, KSK, sponzorské príspevky

Zdroj: vlastné spracovanie



4 REALIZAČNÁ ČASŤ



4.1 Organizácia a manažment

Program hospodárskeho a sociálneho rozvoja obce je dôležitý predovšetkým tým, že zahŕňa základné informácie k stratégii obce vo všetkých súvislostiach rozvoja. Predkladá sa rôznym komisiám na vyššej programovacej úrovni, slúži ako koncepčný materiál pre formulovanie cieľov rôznych projektov, ako podklad pre žiadosti o finančnú podporu na realizáciu týchto projektov a tiež na upresňovanie, získavanie a koordináciu záujmov partnerov na území obce.

Realizácia programu je vykonávaná na základe projektov. Pri ich špecifikácii a výbere dochádza k združovaniu záujmov a prostriedkov. Účinnosť plnenia programu je možné zvýšiť len na základe partnerstiev. Okrem súkromnej podnikateľskej bázy sú to napríklad partneri, ktorí čerpajú zdroje aj z iných fondov EÚ a zo sveta. Vhodnými partnermi sú vysoké školy, výskumné a technologické inštitúcie. V rámci špecifických cieľov formulovaných v programe obce sa táto spolupráca priamo ponúka.

Z uvedeného vyplýva, že pri realizácii programu sa podieľajú mnohí účastníci jednotlivých projektov. K tomu je potrebné zabezpečiť vhodnú organizáciu a riadenie tohto procesu, ktorý pozostáva z plánovacích, komunikačných činností ako aj sledovania, hodnotenia a aktualizácie programu.

Štruktúra organizačného zabezpečenia manažmentu programu je závislá od špecifických podmienok obce a bude spresnená v ďalšom kroku programovacieho cyklu. Pre tento dokument programu je navrhovaný štandard stanovujúci princípy v tomto obsahu:

Zastupiteľstvo obce

Najvyšší orgán na čele so starostom, má politickú a riadiacu zodpovednosť za plnenie celého programu rozvoja obce:

- prijíma rozhodnutia o postupe realizácie programu,
- ustanovuje riadiacu skupinu/osobu, ktorú poverí riadením procesu,
- schvaľuje návrhy a projekty rozvoja,
- dojednáva partnerské vzťahy,
- hodnotí, schvaľuje výsledky a výstupy programu a
- zabezpečuje jeho realizáciu a rozhoduje o zmenách.

Riadiaca skupina

Činnosti riadiacej skupiny v obci preberá najvyšší orgán. (riadením procesu napr. konkrétneho projektu však môže poveriť aj inú osobu alebo inštitúciu). Hlavné činnosti manažmentu programu sú:



- organizačné a technické zabezpečenie programu,
- kontrola (fyzická, ekonomická, kvalitatívna),
- monitoring a evidencia (pomocou ukazovateľov),
- hodnotenie (priebežné a záverečné) a
- spracovanie správ o stave a výsledkoch.

Pracovná skupina

Zloženie pracovnej skupiny musí odrážať príslušný rozsah záujmov v území obce. V skupine by preto mali byť reprezentanti verejného a súkromného sektora, podnikatelia a pod., zástupcovia ako z obce, tak aj partneri zúčastňujúci sa na realizácii programu. Dôležití sú predovšetkým odborne zdatní a spoločensky uznávaní, so znalosťou situácie a pomerov obce a jej programových zámerov. Súčasťou skupiny môže byť externý konzultant, ktorý je pomocníkom vo všetkých fázach programu. Hlavné činnosti tejto skupiny sú:

- vykonávať rozbor pre zabezpečenie programu,
- posudzovať projekty do programu,
- prejednávať vecnú problematiku s partnermi,
- spracovávať a preberať dokumentáciu projektov,
- riešiť operatívne problémy pri realizácii programu a
- spracovávať a predkladať návrhy pre aktualizáciu programu.

Verejnosť

Účasť verejnosti je zvlášť dôležitá, pretože určuje výslednú legitimitu, vierohodnosť a záväznosť programu. Verejnosť sa v procese tvorby a realizácie programu zúčastňuje dvoma spôsobmi:

- prostredníctvom svojich zástupcov v celom procese a
- účasťou na prejednávaní čiastkových a celkových výsledkov programu.

Konkrétna podoba účasti a formy prejednávania závisí od podmienok, ktoré si obec vytvorí napr. pre tlač, rozhlas, internet, verejné prejednávanie a pod. Informovanosť a publicita je jednou z podmienok úspešnosti realizácie cieľov programu obce.

Je zrejmé, že pre špecifické riešené problémy a projekty je potrebné, aby pracovná skupina spracovala aj špecifické pravidlá v súlade so stanovenými zásadami. Pritom je potrebné rešpektovať aj väzby na okolie napr.:

-stavebný dozor, životné prostredie, hygiena, veterinárna starostlivosť, ochrana prírody a krajiny, finančné úrady, okresné, mestské a krajské úrady a pod.



Pre manažment v rámci organizačných zásad musia byť vymedzené základné činnosti jednotlivých úrovní, zodpovednosť, spôsob a forma predkladania správ, časové charakteristiky (napr. frekvencia pravidelného hodnotenia a schvaľovania zastupiteľstvom obce, predkladania správ pracovnými skupinami a pod.) Vlastný rámec manažmentu programu je vymedzený troma hlavnými procesmi, ktorými sú: kontrola, monitoring a hodnotenie.

4.2 Kontrola, monitoring a hodnotenie plnenia PHSR 2016-2022 (2025)

Kontrola

Štandardne má byť vykonávaná: fyzická, ekonomická a kvalitatívna kontrola na mieste. Vo fáze schvaľovania je potrebné kontrolovať výsledky posúdenia prijateľnosti projektu, prípravu zmlúv, kontrolu v priebehu, ukončenia etapy alebo realizácie, pred platbami a pod.

Kontrola má byť vykonávaná aj u dodávateľa materiálu a služieb. Z kontroly je potrebné spracovať správy, ktoré sú podkladom pre platby (fondy EÚ, banky). Obsahom je, či realizácia rešpektuje stanovené parametre projektu, finančné prostriedky a či bol dosiahnutý cieľ programu.

Monitoring

Znamená sledovanie a preberanie výstupov, financovanie jednotlivých činností, projektov alebo etáp. Monitoring je potrebné vykonávať voči stanoveným ukazovateľom špecifických cieľov programu. Výsledky je potrebné tiež spracovať, pretože sú súčasťou správ pre vyššie úrovne programov (regionálny monitorovací výbor) a administratívu fondov.

Základné monitorovacie ukazovatele plnenia programu rozvoja obce – návrh:

- počet pripravených investičných aktivít v obci
- počet zrealizovaných investičných aktivít v obci
- objem zrealizovaných investičných aktivít
- objem získaných prostriedkov z externých zdrojov
- objem aktivizovaných vnútorných zdrojov
- miera zapojenia občanov a subjektov do aktivít programu rozvoja
- miera skvalitnenia poskytovaných služieb v obci
- počet a rozsah poskytovaných služieb v obci
- miera zvýšenia kvality a pripravenosti ľudských kapacít v obci



- miera zvýšenia návštevnosti obce
- miera zviditeľnenia sa obce v regióne, v SR a EÚ
- počet a kvalita zrealizovaných občianskych aktivít - miera skvalitnenia života občanov

Hodnotenie

Je vykonávané pravidelne za účelom merania efektivity voči cieľom programu. Vykonáva sa v priebehu realizácie jednotlivých projektov a po ich ukončení. Posudzuje sa hlavne vecná stránka a vzniknuté problémy. Riešenie prioritných problémov sa posudzuje s použitím kritérií voči stanoveným ukazovateľom. Nevyhnutnou podmienkou monitoringu je organizačné a metodické zabezpečenie riešenia operatívnych problémov a z nich vyplývajúce zmenové riadenie.

Tabuľka č.12 Harmonogram realizácie jednotlivých opatrení

Opatrenie	2016	2017	2018	2019	2020	2021	2022	2023	2024	2025
1.1										
1.2										
1.3										
1.4										
1.5										
1.6										
1.7										
1.8										
1.9										
2.1										
2.2										
2.3										
2.4										
2.5										
3.1										
3.2										
3.3										
3.4										
3.5										
4.1										
4.2										
4.3										
4.4										
4.5										

Zdroj: vlastné spracovanie



4.3 Vyhodnocovanie a spôsob modifikácie PHSR 2016-2022 (2025)

Hlavným hodnotiacim dokumentom PHSR bude **Správa o realizácii PHSR**, ktorú vypracuje obecný úrad.

Spôsob modifikovania PHSR bude **predložením návrhov na modifikovanie PHSR** na zasadnutí obecného zastupiteľstva. Koordinátor pre stratégiu môže tiež predkladať návrhy na doplnenie PHSR. Občania a inštitúcie môžu tiež v písomnej forme predložiť návrh na modifikovanie PHSR. Na zasadnutia schvaľovania obecného rozpočtu predloží koordinátor **Dopadovú analýzu plnenia PHSR**. Doplnenie PHSR sa uskutoční formou vypracovania *Návrhu na doplnenie PHSR*, ktorý bude obsahovať konkrétne nové špecifické ciele, opatrenia, aktivity a úlohy. Návrh sa predloží na schválenie obecnému zastupiteľstvu. Ak doplnenie PHSR bude spojené s možnosťou získať finančné prostriedky, alebo bude vyvolané inou nevyhnutnou potrebou, môže sa kvôli tomu tiež iniciovať **mimoriadne zasadnutie obecného zastupiteľstva**.



5 FINANČNÁ ČASŤ



Jednou z kľúčových problémov pri realizácii PHSR je schopnosť obce v priebehu jeho realizácie zaistiť zdroje potrebné na jeho financovanie. Tieto zdroje vznikajú vo viacerých sférach – v súkromnom sektore, verejnej správe, ide tiež o zdroje zahraničné, najmä o prostriedky Európskej únie. Dôležitým zdrojom budú, po dokončení reformy verejnej správy a uskutočnení daňovej reformy, vlastné prostriedky.

V dôsledku neexistencie nevyhnutných podkladových údajov pre stanovenie finančného rámca, v ktorom by sa mal program rozvoja v strednodobom horizonte pohybovať, je výška prostriedkov potrebná na realizáciu jednotlivých opatrení a aktivít stanovená len orientačne. Táto časť sa bude konkretizovať v závislosti od reálneho čerpania finančných príspevkov zo štrukturálnych fondov, možností obecného rozpočtu atď..

Vychádzajúc z vyššie zadefinovaných cieľov, priorít a opatrení a na základe auditu pripravovaných projektových zámerov v réžii samosprávy, podnikateľskej sféry či neziskových a iných organizácií bol vypracovaný plán realizácie programu. Definuje, z akých prostriedkov by sa mali tieto zámery realizovať, kto by mal byť žiadateľom, určuje predpokladané časové rámce.

Pre finančný plán je možno vychádzať zo súčasných podmienok a očakávaných predpokladov získavania zdrojov na realizáciu programu. Odhad realizácie program vychádza z týchto očakávaných zdrojov:

- **vlastné zdroje** - podielové dane z príjmov (štátny rozpočet), vlastné dane a poplatky, pokuty a penále, predaj, prenájom, príjmy z účasti v podnikoch, tiež možnou emisiou komunálnych obligácií s dlhou dobou splatnosti, a pod.
- **externé zdroje** - úvery domácich a zahraničných finančných inštitúcií, grantové schémy EÚ a iných vyspelých krajín
- **iné zdroje** - zdroje fyzických a právnických podnikateľských subjektov, alebo združení podnikateľov v spojení so združením obcí – mikroregiónu.

Presnejšia špecifikácia finančného rámca a alokácie finančných prostriedkov na realizáciu stratégie, jej konkrétnych opatrení a úloh bude vykonaná postupne na základe verejného schválenia predloženej stratégie rozvoja obce. Spresnenie finančného plánu bude riešené ako súčasť ďalšej etapy programovacieho cyklu programu.

Je potrebné zdôrazniť, že výška získania podpory EÚ zo štrukturálnych fondov je podstatná. Tá je limitovaná vo väčšine prípadoch len kvalitou projektov. Môže byť teda podstatne vyššia, ale aj nižšia. Ďalším atribútom pre zvýšenie finančných prostriedkov je možnosť čerpania prostriedkov z ďalších fondov, iniciatív či už európskeho, alebo až svetového meradla.



Formulár č. E 5 – Indikatívny rozpočet - sumarizácia

	2016-2025 SPOLU v €
1.Prioritná oblasť- hospodárska	3 600 000
2.Prioritná oblasť- sociálna	4 413 000
3.Prioritná oblasť- environmentálna	12 794 739
SPOLU	20 807 739

Zdroj: vlastné spracovanie

PRÍLOHA C: Formulár č. F 2 - Finančný rámec pre realizáciu PHSR pre potreby súhrnného prehľadu plánovaných projektov a aktivít



Formulár č. F 5 - Model viaczdrojového financovania – intervenčná matica

Viaczdrojové financovanie							
Verejné zdroje							
Prioritná Oblasť/ Opatrenie	Celkové náklady	EÚ	Štát	VÚC	Obec	Spolu	Súkrom né zdroje
Opatrenie 1.1	500 000	475 000	N/A	N/A	25 000	500 000	N/A
Opatrenie 1.2	400 000	380 000	N/A	N/A	20 000	400 000	N/A
Opatrenie 1.3	600 000	480 000	N/A	N/A	120 000	600 000	N/A
Opatrenie 1.4	400 000	380 000	N/A	N/A	20 000	400 000	N/A
Opatrenie 1.5	120 000	114 000	N/A	N/A	6 000	120 000	N/A
Opatrenie 1.6	180 000	171 000	N/A	N/A	9 000	180 000	N/A
Opatrenie 1.7	300 000	285 000	N/A	N/A	15 000	300 000	N/A
Opatrenie 1.8	1 000 000	N/A	N/A	N/A	N/A	N/A	1 000 000
Opatrenie 1.9	100 000	50 000	N/A	N/A	50 000	100 000	N/A
Opatrenie 2.1	13 000	12 325	N/A	N/A	675	13 000	N/A
Opatrenie 2.2	380 000	361 000	N/A	N/A	19 000	380 000	N/A
Opatrenie 2.3	680 000	544 000	N/A	N/A	36 000	580 000	100 000
Opatrenie 2.4	200 000	160 000	N/A	N/A	40 000	200 000	N/A
Opatrenie 2.5	400 000	360 000	N/A	N/A	40 000	400 000	N/A
Opatrenie 3.1	800 000	760 000	N/A	N/A	40 000	800 000	N/A
Opatrenie 3.2	40 000	36 000	N/A	N/A	4 000	40 000	N/A
Opatrenie 3.3	1 200 000	1 140 000	N/A	N/A	60 000	1 200 000	N/A
Opatrenie 3.4	500 000	475 000	N/A	N/A	25 000	500 000	N/A
Opatrenie 3.5	200 000	190 000	N/A	N/A	10 000	200 000	N/A
Opatrenie 4.1	11 394 739	10 255 265	N/A	N/A	1 139 474	11 394 739	N/A
Opatrenie 4.2	150 000	136 500	N/A	N/A	13 500	150 000	N/A
Opatrenie 4.3	50 000	45 000	N/A	N/A	5 000	50 000	N/A
Opatrenie 4.4	800 000	760 000	N/A	N/A	40 000	800 000	N/A
Opatrenie 4.5	400 000	380 000	N/A	N/A	20 000	400 000	N/A
CELKOM	20 807 739 €	17 950 090 €	N/A	N/A	1 757 649 €	19 707 739 €	1 100 000 €

Zdroj: vlastné spracovanie



6 ZÁVER

PHSR obce Trhovište je spracované na metodickom a obsahovom podklade viacerých východiskových dokumentov a nadväzuje na ciele Mikroregiónu Poondavie, ktorého je obec Trhovište súčasťou. Dokument má v súlade s aktuálnym znením Zákona o podpore regionálneho rozvoja tieto základné časti: analytickú, strategickú, programovú, realizačnú a finančnú. V prvej časti sú analyzované podmienky v obci formou rôznych na seba nadväzujúcich analýz, v druhej časti je spracovaná stratégia rozvoja t.j. vízia a ciele rozvoja (strategický cieľ, všeobecné a špecifické ciele). Programová časť PHSR dopĺňa stratégiu rozvoja do formy programu, definuje priority opatrenia a indikatívne aktivity ako kľúčovej časti celého dokumentu. Následne spracováva podmienky implementácie programu z hľadiska inštitucionálneho, organizačného, finančného, monitorovacieho a časového.

Programová časť PHSR je ťažiskom celého dokumentu a môže sa prezentovať a využívať v prípade potreby aj ako samostatný dokument. Je potrebné si uvedomiť, že každý programový dokument a Program rozvoja obce zvlášť, dostáva svoj zmysel nie jeho vytvorením, ale v procese jeho realizácie Program rozvoja obce je dôležitým strategickým, systémovým a koncepcným dokumentom pre zabezpečovanie zásadných aktivít rozvoja v zmysle definovaných cieľov, priorít, opatrení a financovania. Vzhľadom na súčasné postavenie regionálneho rozvoja v rámci Slovenskej republiky, ktorý nevytvára priame nástroje podpory v regiónoch (VÚC), je dokument PHSR účelovo a explicitne zameraný na ciele a priority rozvoja kraja. Sleduje sa tým najmä možnosť využívania nástrojov pomoci EÚ, to znamená využitie štrukturálnych fondov a kohézneho fondu.

PHSR obce Trhovište je potrebné posudzovať ako dokument otvorený, ktorý sa môže dopĺňať a aktualizovať o nové aktivity podľa rozvoja sektorov a podľa úspešne realizovaných častí programu rozvoja územia. Je zrejmé, že najmä v dnešnej dobe je veľmi zložitá dokázať exaktne naformulovať prognózu rozvoja územia na dobu viac ako 5 rokov. Z tohto dôvodu je nesmierne dôležité akceptovať „živost“ tohto dokumentu, nakoľko iba priebežným vyhodnocovaním situácie v obci, regióne a spoločnosti a následným aktualizovaním dokumentu je možné zabezpečiť jeho aktuálnosť a zmysluplosť. Finálna verzia Programu hospodárskeho a sociálneho rozvoja obce Trhovište na roky 2016-2022 s výhľadom do roku 2025 bola spracovaná na základe súhlasného stanoviska obecného zastupiteľstva s ňou.

PHSR obce Trhovište 2016-2022 s výhľadom do roku 2025 bolo schválené obecným zastupiteľstvom dňa 28.4.2016 uznesením č.8/2016.



Program hospodárskeho a sociálneho rozvoja obce Trhovište Programovacie obdobie 2016 – 2022 s výhľadom do roku 2025

PRÍLOHA A:

Formulár č. Ú 6 - Ex-post hodnotenie predchádzajúceho PHSR																		
v tis. EUR																		
č.	Názov investície - projektu (obec, okres)	Číslo a názov aktivity	Klasifikácia investície (stavby) - triedy	Rok začatia	Ukazovateľ	Cena podľa vykonávacieho projektu		Objem finančných prostriedkov v príslušnom roku spolu			Finančné prostriedky podľa zdrojov							
				Rok dokončenia	Merná jednotka	Celkom	Z toho stavebná časť	Rok	Objem fin. prostriedkov	Z toho verejné investície	Štátny rozpočet	Rozpočet samosprávneho kraja	Rozpočet obce	Štátne účelové fondy	Úvery so zárukou štátu	Rozpočet EÚ	Kód OP	Súkr. zdroje
0	1	2	3	4	5	6	7	8	9	10	11	12	13	14	15	16	17	18
1	Kamerový systém (Trhovište, okres Michalovce)	1. Príprava operačnej miestnosti 2. Osadenie kabeľáže 3. Montáž kamier		2011	počet kamier	18 896,23	0,00	2011	18 896,23	0,00	0,00	0,00	18 896,23	0,00	0,00	0,00	N/A	0,00
				2011	počet kamier													
2	Rekonštrukcia obecného úradu (Trhovište, okres Michalovce)	1. Výmena strechy 2. Výmena okien	1220 - Budovy pre administratívu	2013	plocha novej strechy	30 000,00	30 000,00	2013	12 000,00	0,00	0,00	0,00	12 000,00	0,00	0,00	0,00	N/A	0,00
				2014	počet nových okien			2014	18 000,00	0,00	0,00	0,00	18 000,00	0,00	0,00	0,00	N/A	0,00
3	Čiastočná rekonštrukcia budovy zdravotného strediska (Trhovište, okres Michalovce)	1. Výmena strechy 2. Výmena okien 3. Úprava kotolne	1264 - Nemocničné budovy a zdravotnícke zariadenia	2010	plocha novej strechy	160 000,00	160 000,00	2010	160 000,00	0,00	0,00	0,00	160 000,00	0,00	0,00	0,00	N/A	0,00
				2010	počet nových okien, energetická													
4	Rekultivácia uzavretej skládky odpadu (Trhovište, okres Michalovce)	1. Úprava povrchu skládky 2. Uzavretie skládky 3. Rekultivácia	2420 - Ostatné inžinierske stavby, in.	2012	počet metrov upravenej	105 000,00	105 000,00	2012	75 000,00	70 000,00	0,00	0,00	5 000,00	0,00	0,00	70 000,00	N/A	0,00
				2013				2013	30 000,00	0,00	0,00	0,00	30 000,00	0,00	0,00	0,00	N/A	0,00
5	Diverzifikácia ústredného vykurovania ZŠ s MŠ Trhovište (Trhovište, okres Michalovce)	1. Náhrada vysoko výkonného neefektívneho plynového kotla 2. Výmena topných telies 3. Výmena rozvodov teplej vody	1263 - Školy, univerzity a budovy na vzdelávanie	2011		170 000,00	170 000,00		170 000,00	170 000,00	170 000,00	0,00	0,00	0,00	0,00	0,00	N/A	0,00
6	Výmena okien v budove ZŠ s MŠ Trhovište (Trhovište, okres Michalovce)	1. Výmena okien - pavilón A 2. Výmena okien - pavilón B 3. Výmena okien - pavilón C	1263 - Školy, univerzity a budovy na vzdelávanie	2011		200 000,00	200 000,00		200 000,00	200 000,00	200 000,00	0,00	0,00	0,00	0,00	0,00	N/A	0,00
				2015														



Program hospodárskeho a sociálneho rozvoja obce Trhovište

Programovacie obdobie 2016 – 2022 s výhľadom do roku 2025

7	Rekonštrukcia telocvične ZŠ s MŠ Trhovište (Trhovište, okres Michalovce)	1. Výmena okien 2. Obnova omietky 3. Výmena podlahy v telocvični 4. Rekonštrukcia sociálnych zariadení 5. Rekonštrukcia strešnej krytiny	1263 - Školy, univerzity a budovy na vzdelávanie	2011		140 000,00	140 000,00	140 000,00	0,00	0,00	0,00	0,00	0,00	N/A
				2011										
8	Rekonštrukcia podlahy jedálne ZŠ s MŠ Trhovište (Trhovište, okres Michalovce)	1. Výmena linolea za keramickú dlažbu	1263 - Školy, univerzity a budovy na vzdelávanie	2011		10 000,00	10 000,00	10 000,00	0,00	0,00	0,00	0,00	0,00	N/A
				2011										
9	Rekonštrukcia krytiny plochých striech ZŠ s MŠ Trhovište (Trhovište, okres Michalovce)	1. Rekonštrukcia - pavilón A 2. Rekonštrukcia - pavilón B 3. Rekonštrukcia - pavilón C	1263 - Školy, univerzity a budovy na vzdelávanie	2013		67 000,00	67 000,00	67 000,00	0,00	0,00	0,00	0,00	0,00	N/A
				2015										
10	Rekonštrukcia vybavenia MŠ (Trhovište, okres Michalovce)	1. Rekonštrukcia sociálnych zariadení 2. Výmena podláh 3. Výmena rozvodov 4. Výmena zdravotníckej pre deti a	1263 - Školy, univerzity a budovy na vzdelávanie	2014		13 000,00	13 000,00	13 000,00	0,00	0,00	0,00	0,00	0,00	N/A
				2014										
11	Revitalizácia vodnej plochy Oľka (Trhovište, okres Michalovce)	1. Čistenie 2. Odvoz odpadu 3. Zatravnenie 4. Vybudovanie stavidla s lávkou 5. Vytvorenie vodnej plochy	2152 - Priehrady	2012	počet m upravenej plochy	9 891,00	9 891,00	9 891,00	0,00	5 000,00	0,00	0,00	0,00	N/A
				2012	počet m upravenej plochy									



Program hospodárskeho a sociálneho rozvoja obce Trhovište
Programovacie obdobie 2016 – 2022 s výhľadom do roku 2025

PRÍLOHA B:

Formulár č. A 4 - Evidencia podnikateľských subjektov									
Číslo	Názov PO/sídlo/Sk NACE:	Zmena pridanej hodnoty v % (rok)	Počet zamestnancov (rok)	Prírastok/úbytok zamestnancov	Tržby (rok)	Zisk (rok)	Záznam z rokovania o Dohode o partnerstve dňa:	Poznámky	Kontakt
<u>1</u>	MAJAK, spol. s r.o. Trhovište	N/A	7	0/0	3 686 118	70 570	N/A		056/6495399
<u>2</u>	Roľnícke družstvo Trhovište	N/A	27	0/3	2 050 194	-36 174	N/A		056/6495211
<u>3</u>	Farming, družstvo	N/A	4	0/0	373 095	7 457	N/A		056/6485332
<u>4</u>	GVP, s.r.o. - Potraviny P020	N/A	4	0/0	51 135 652	340 804	N/A		056/6281082
<u>5</u>	ABOK s.r.o.	N/A	1	0/0	39 800	-43	N/A		905424259



Program hospodárskeho a sociálneho rozvoja obce Trhovište
Programovacie obdobie 2016 – 2022 s výhľadom do roku 2025

Číslo:	Názov subjektu:	Právna forma:	IČO:	DIČ:
1	MAJAK, spol. s r.o. Trhovište	Spoločnosť s ručením obmedzeným	31701388	2020498458
Sídlo:			Prevádzkárne/Prevádzkárne:	
Trhovište 072 04			Trhovište 444, 07204	
Predmet činnosti:				Počet zamestnancov:
reby pre motoristov, gumárenské výrobky, výrobky pre údržbu motorových vozidiel , obchodná činnosť - nákup, predaj, sprostredkovanie predaja: zmiešan				7
Konateľ/lia:			Kontaktná osoba/y:	
PhDr. Marián Križák			PhDr. Marián Križák	
Kontakty				
adresa:		telefón:	e-mail:	webová stránka:
Trhovište 444, 07204		056/649 53 99		
Poznámky (spolupráca s obcou, mestom):				



Program hospodárskeho a sociálneho rozvoja obce Trhovište
Programovacie obdobie 2016 – 2022 s výhľadom do roku 2025

Číslo:	Názov subjektu:	Právna forma:	IČO:	DIČ:
2	Roľnícke družstvo Trhovište	Družstvo	31 689 639	2020498216
Sídlo:			Prevádzkareň/Prevádzkárne:	
072 04 Trhovište 446			072 04 Trhovište 446	
Predmet činnosti:				Počet zamestnancov:
textilného, odevného, obuvníckeho, kožiarskeho, papierenského, hutníckeho, železiarskeho, elektronického, elektrotechnického, sklárskeho, keramického				27
Konateľ/lia:			Kontaktná osoba/y:	
Ing. Janka Fazekasová - predseda, Vladimír Juhás - podpredseda			Ing. Janka Fazekasová	
Kontakty				
adresa:		telefón:	e-mail:	webová stránka:
072 04 Trhovište 446		056/6495211	rdtrhoviste@stonline.sk	www.rdtrhoviste.sk
Poznámky (spolupráca s obcou, mestom):				



Program hospodárskeho a sociálneho rozvoja obce Trhovište
Programovacie obdobie 2016 – 2022 s výhľadom do roku 2025

Číslo:	Názov subjektu:	Právna forma:	IČO:	DIČ:
3	Farming, družstvo	Družstvo	36196665	2020040000
Sídlo:			Prevádzkáreň/Prevádzkárne:	
07204 Trhovište 446			07204 Trhovište 446	
Predmet činnosti:				Počet zamestnancov:
poľnohospodárska činnosť vrátane predaja nespracovaných poľnohospodárskych výrobkov za účelom spracovania alebo ďalšieho predaja, obchodná činnosť: maloobchod a veľkoobchod s potravinami, tabakovými, textilnými, odevnými, obuvnickými, kožiarskymi, papierenskými, hutnickými,				4
Konateľ/lia:			Kontaktná osoba/y:	
Ing. Janka Fazekasová			Ing. Janka Fazekasová	
Kontakty				
adresa:		telefón:	e-mail:	webová stránka:
07204 Trhovište 446		056/ 648 53 32		
Poznámky (spolupráca s obcou, mestom):				



Program hospodárskeho a sociálneho rozvoja obce Trhovište
Programovacie obdobie 2016 – 2022 s výhľadom do roku 2025

Číslo:	Názov subjektu:	Právna forma:	IČO:	DIČ:
4	GVP, s.r.o. - Potraviny P020	Spoločnosť s ručením obmedzeným	36446190	2020023346
Sídlo:			Prevádzkárne/Prevádzkárne:	
Tolstého 1, Humenné, 06601			Trhovište č. 462, 07204	
Predmet činnosti:				Počet zamestnancov:
obchod v rozsahu voľných živností, sprostredkovanie výroby a služieb, propagačné, inzertné a reklamné služby, mäsiarstvo, údenárska výroba, počítačové				4
Konateľ/lia:			Kontaktná osoba/y:	
Marián Gerboc, Ing. Vladimír Vaško			Gajdošová Andrea- zodpovedný vedúci	
Kontakty				
adresa:	telefón:	e-mail:	webová stránka:	
Trhovište č. 462, 07204	566281082	gvpp020@gvphe.sk	www.gvphe.sk/	
Poznámky (spolupráca s obcou, mestom):				



Program hospodárskeho a sociálneho rozvoja obce Trhovište
Programovacie obdobie 2016 – 2022 s výhľadom do roku 2025

Číslo:	Názov subjektu:	Právna forma:	IČO:	DIČ:
5	ABOK s.r.o.	Spoločnosť s ručením obmedzeným	45873381	2023130076
Sídlo:			Prevádzkárneň/Prevádzkárne:	
Trhovište 109, Trhovište, 07204			Trhovište 109, Trhovište, 07204	
Predmet činnosti:				Počet zamestnancov:
homických poradcov , medzinárodná nákladná cestná doprava , opracovanie drevnej hmoty a výroba komponentov z dreva , výroba jednoduchých drevársky				1
Konateľ/lia:			Kontaktná osoba/y:	
Ing. Slavomír Koba			Ing. Slavomír Koba	
Kontakty				
adresa:		telefón:	e-mail:	webová stránka:
Trhovište 109, Trhovište, 07204		905424259	abok@abok.sk	www.abok.sk
Poznámky (spolupráca s obcou, mestom):				



Program hospodárskeho a sociálneho rozvoja obce Trhovište
Programovacie obdobie 2016 – 2022 s výhľadom do roku 2025

PRÍLOHA C:

Formulár č. F 2 - Finančný rámec pre realizáciu PHSR obce/obcí/VÚC												
Názov opatrenia*	Kód a názov projektu/aktivity	Klasifikácia stavieb - trieda	Hlavný ukazovateľ - výsledku, dosahu	Termín začatia a ukončenia realizácie projektu / aktivity	RN Spolu	Verejné zdroje celkom	Verejné zdroje		Rozpočet obce	Úverové zdroje	EIB príspevok (informatívne)	Iné zdroje
				rok - rok			Národné celkom	EÚ (EŠIF) celkom				
					a=b+e+f+g+h	b=c+d	c	d	e	f	g	h
I. Hospodárska politika					3 600 000 €	2 335 000 €	0 €	2 335 000 €	265 000 €	0 €	0 €	1 000 000 €
Opatrenie 1.1	Rekonštrukcia obecných komunikácií	2112 - Miestne komunikácie	x km chodníkov, parkovacie miesta	2019-2022	500 000 €	475 000 €	N/A	475 000 €	25 000 €	N/A	N/A	N/A
Opatrenie 1.2	Rekonštrukcia obecných budov a riešenie energetických úspor	1220 - Budovy pre administratívu	x MW/rok zelenej energie	2019-2022	400 000 €	380 000 €	N/A	380 000 €	20 000 €	N/A	N/A	N/A
Opatrenie 1.3	Zriadenie hasičskej zbrojnice	1274 - Ostatné budovy, i.n.	počet zásahov	2019-2021	600 000 €	480 000 €	N/A	480 000 €	120 000 €	N/A	N/A	N/A
Opatrenie 1.4	Rekonštrukcia a modernizácia verejného osvetlenia	2112 - Miestne komunikácie	počet zmodernizovaných žiaroviek	2019-2022	400 000 €	380 000 €	N/A	380 000 €	20 000 €	N/A	N/A	N/A
Opatrenie 1.5	Rekonštrukcia a modernizácia verejného rozhlasu	2213 - Diaľkové telekomunikačné siete a vedenia	digitalizácia analógového výstupu	2019-2025	120 000 €	114 000 €	N/A	114 000 €	6 000 €	N/A	N/A	N/A
Opatrenie 1.6	Rekonštrukcia Domu smútku	1272 - Budovy a miesta na vykonávanie náboženských aktivít	zrekonštruovaná plocha	2019-2025	180 000 €	171 000 €	N/A	171 000 €	9 000 €	N/A	N/A	N/A
Opatrenie 1.7	Rekonštrukcia obecných budov	1220 - Budovy pre administratívu	zrekonštruovaná plocha	2018-2025	300 000 €	285 000 €	N/A	285 000 €	15 000 €	N/A	N/A	N/A
Opatrenie 1.8	Podpora výstavby rodinných domov	1130 - Ostatné budovy na bývanie	x rodinných domov	2019-2025	1 000 000 €	0 €	0 €	0 €	N/A	N/A	N/A	1 000 000 €
Opatrenie 1.9	Rozvoj podnikania - Zriadenie tržnice v obci	1230 - Budovy pre obchod a služby	x predajných stánkov	2016-2017	100 000 €	50 000 €	N/A	50 000 €	50 000 €	N/A	N/A	N/A



Program hospodárskeho a sociálneho rozvoja obce Trhovište Programovacie obdobie 2016 – 2022 s výhľadom do roku 2025

II. Sociálna politika					4 413 000 €	4 038 325 €	0 €	4 038 325 €	274 675 €	100 000 €	0 €	0 €
Opatrenie 2.1	Eliminácia narastajúcej kriminality		x kamier	2017-2019	13 000 €	12 325 €	N/A	12 325 €	675 €	N/A	N/A	N/A
Opatrenie 2.2	Zriadenie rómskych občianskych hliadok		počet zásahov	2018-2025	380 000 €	361 000 €	N/A	361 000 €	19 000 €	N/A	N/A	N/A
Opatrenie 2.3	Výstavba bytov nižšieho štandardu	1122 - Trojbytové a viacbytové budovy	x bytov pre sociálne znevýhodnených	2019-2025	680 000 €	544 000 €	N/A	544 000 €	36 000 €	100 000 €	N/A	N/A
Opatrenie 2.4	Zriadenie Denného stacionára	1130 - Ostatné budovy na bývanie	x aktivity pre dôchodcov	2018-2020	200 000 €	160 000 €	N/A	160 000 €	40 000 €	N/A	N/A	N/A
Opatrenie 2.5	Rekonštrukcia zdravotného strediska	1264 - Nemocničné budovy a zdravotnícke zariadenia	skvalitnenie poskytovnía zdravotníckych služieb	2017-2020	400 000 €	360 000 €	N/A	360 000 €	40 000 €	N/A	N/A	N/A
Opatrenie 3.1	Rekonštrukcia ZŠ s MŠ	1263 - Školy, univerzity a budovy na vzdelávanie	zrekonštruovaná plocha	2016-2019	800 000 €	760 000 €	N/A	760 000 €	40 000 €	N/A	N/A	N/A
Opatrenie 3.2	Výstavba multifunkčného ihriska	2411 - Športové ihriská	x detí a mládeže - kultúrne a športové vyžitie	2019-2020	40 000 €	36 000 €	N/A	36 000 €	4 000 €	N/A	N/A	N/A
Opatrenie 3.3	Rekonštrukcia existujúcej MŠ a výstavba novej MŠ	1263 - Školy, univerzity a budovy na vzdelávanie	nové kapacity, zrekonštruovaná plocha	2017-2025	1 200 000 €	1 140 000 €	N/A	1 140 000 €	60 000 €	N/A	N/A	N/A
Opatrenie 3.4	Zriadenie kultúrneho strediska	1261 - Budovy na kultúrnu a verejnú záhavu	kultúrne vyžitie x obyvateľov	2018-2025	500 000 €	475 000 €	N/A	475 000 €	25 000 €	N/A	N/A	N/A
Opatrenie 3.5	Rekonštrukcia a modernizácia areálu TJ Družstevník	2411 - Športové ihriská	zrekonštruovaná plocha	2016-2020	200 000 €	190 000 €	N/A	190 000 €	10 000 €	N/A	N/A	N/A
III. Environmentálna politika					12 794 739 €	11 576 765 €	0 €	11 576 765 €	1 217 974 €	0 €	0 €	0 €
Opatrenie 4.1	Investície do kanalizácie a čističky odpadových vôd	2223 - Miestne kanalizácie	x km kanalizačných sietí, počet nových ČOV, x napojených obyvateľov	2016-2017	11 394 739 €	10 255 265 €	N/A	10 255 265 €	1 139 474 €	N/A	N/A	N/A
Opatrenie 4.2	Rozšírenie vodovodu v obci	2153 - Melioračné rozvody vody a zariadenia	napojenosť x obyvateľov	2018-2020	150 000 €	136 500 €	0 €	136 500 €	13 500 €	N/A	N/A	N/A
Opatrenie 4.3	Skultúrnenie obce		skultúrnenie častí obce	2018-2023	50 000 €	45 000 €	N/A	45 000 €	5 000 €	N/A	N/A	N/A
Opatrenie 4.4	Podpora odpadového hospodárstva		množstvo odpadu	2016-2023	800 000 €	760 000 €	N/A	760 000 €	40 000 €	N/A	N/A	N/A
Opatrenie 4.5	Využitie potenciálu na rekreáciu a agroturistiku	1211 - Hotelové budovy	x ubytovacích zariadení a x km cyklotrasy	2018-2020	400 000 €	380 000 €	N/A	380 000 €	20 000 €	N/A	N/A	N/A
Celkom					20 807 739 €	17 950 090 €	0 €	17 950 090 €	1 757 649 €	100 000 €	0 €	1 000 000 €



Zoznam tabuliek:

Tabuľka č.1: Charakteristika územia obce	17
Tabuľka č.2: Mikroregión Poondavie	18
Tabuľka č.3: Počet obyvateľov podľa rokov	27
Tabuľka č.4: Prírastok a úbytok obyvateľstva	29
Tabuľka č.5: Prist'ahovaní a odsťahovaní obyvatelia podľa rokov	30
Tabuľka č.6: Celkový prírastok/úbytok obyvateľstva	30
Tabuľka č.7: Charakteristika ľudských zdrojov	32
Tabuľka č.8: Charakteristika sociálnej infraštruktúry	34
Tabuľka č.9: Ekonomická charakteristika obce	35
Tabuľka č.10: Charakteristika technickej infraštruktúry v obci	37
Tabuľka č.11: Charakteristika životného prostredia v obci	39
Tabuľka č.12: Harmonogram realizácie jednotlivých opatrení	76



Zoznam grafov

Graf 1: Obyvateľstvo podľa pohlavia	27
Graf 2: Vývoj počtu obyvateľov od roku 2001	27
Graf 3: Obyvateľstvo podľa vierovyznania	28
Graf 4: Percentuálny podiel MRK v obci	28
Graf 5: Obyvateľstvo z hľadiska produktivity veku	29
Graf 6: Krivka počtu narodených, zomrelých a prirodzeného prírastku obyvateľov	29
Graf 7: Pristťahovaní a odsťahovaní obyvatelia podľa rokov	30



Zoznam formulárov

Formulár č. Ú 7 - Titulná strana dokumentu PHSR	2
Formulár č. Ú 1 – Zámer spracovania PHSR	9
Formulár č. Ú 2 – Harmonogram spracovania PHSR	9
Formulár č. Ú 3 – Metódy zapojenia verejnosti do prípravy PHSR	10
Formulár č. Ú 4 – Zoznam členov pracovných skupín	10
Formulár č. Ú 6 – Ex-post hodnotenie predchádzajúceho PHSR	83
Formulár č. Ú 8 – Štruktúra dokumentu	11
Formulár č. A4: Analýza podnikateľských subjektov	85
Formulár č. A 8 – Steep analýza – analýza externého prostredia	45
Formulár č. A 10 - SWOT analýza a príklad dôležitých otázok	50
Formulár č. A 11 - Matica vzájomných väzieb SWOT analýzy	51
Formulár č. A 12 - Analýza silových polí	52
Formulár č. S 1 - Hierarchia strategických cieľov	55
Formulár č. P 1 - Prehľad opatrení, projektov a aktivít podľa oblastí	60
Formulár č. P 4 – Formulár na prípravu projektov	63
Formulár č. F 2 - Finančný rámec pre realizáciu PHSR pre potreby súhrnného prehľadu plánovaných projektov a aktivít	91
Formulár č. F 5 - Model viaczdrojového financovania – intervenčná matica	81



Povinné prílohy v zmysle Metodiky na spracovanie PHSR 2.0

PRÍLOHA 1: Zoznam členov riadiaceho tímu, pracovných skupín a partnerov zapojených do spracovania PHSR

Názov dokumentu	Program hospodárskeho a sociálneho rozvoja obce Trhovište na roky 2016 – 2022 s výhľadom do roku 2025
Forma spracovania	<ul style="list-style-type: none">- pracovníkmi samosprávy (spolupráca)- s pomocou externého odborníka
Riadenie procesu spracovania	<p>Pracovná skupina:</p> <ul style="list-style-type: none">- externý odborník- pracovníci samosprávy (spolupráca)- starosta obce (spolupráca, konzultácie)- poslanci obecného zastupiteľstva (spolupráca, konzultácie) <p>Spracovanie PHSR obce vychádzalo z predošlého PHSR obce, vzhľadom na to, že neboli naplnené všetky priority rozvoja obce. Boli zapracované ďalšie iniciované zmeny a potreby obce.</p>
Zoznam členov pracovných skupín	
Funkcia v strategickom plánovaní	Funkcia v pracovnom zaradení
Gestor	Róbert Koba, starosta obce
Koordinátor	Ing.Daniel Tiža – odborný referent obce
Metodik	Mgr.Patricia Tižová – odborník pre oblasť sociálneho rozvoja
Organizácia, inštitúcia	Funkcia
Interní odborníci	
Obec Trhovište	Róbert Koba - starosta obce
	Ing.Daniel Tiža - odborný referent obce
	Ing. Aranka Lebedevá – projektový manažér
Externí odborníci	
	Mgr.Patricia Tižová – odborník pre oblasť sociálneho rozvoja



Príloha 2: Zoznam informačných zdrojov použitých v PHSR (východiskové strategické a koncepcné dokumenty, súvisiaca legislatíva)

Východiskové dokumenty PHSR:

4. Na regionálnej úrovni:

- **územný plán obce Trhovište**
- **predchádzajúce PHSR obce Trhovište 2010 až 2017 (s víziou do roku 2020)**
- **viacročný rozpočet**
- **Integrovaný regionálny operačný program „IROP“** - programový dokument SR pre programové obdobie 2014 – 2020, ktorého globálnym cieľom je: prispieť k zlepšeniu kvality života a zabezpečiť udržateľné poskytovanie verejných služieb s dopadom na vyvážený a udržateľný územný rozvoj, hospodársku, územnú a sociálnu súdržnosť regiónov, miest a obcí.
- **Program hospodárskeho rozvoja a sociálneho rozvoja Košického samosprávneho kraja**

5. Na národnej úrovni:

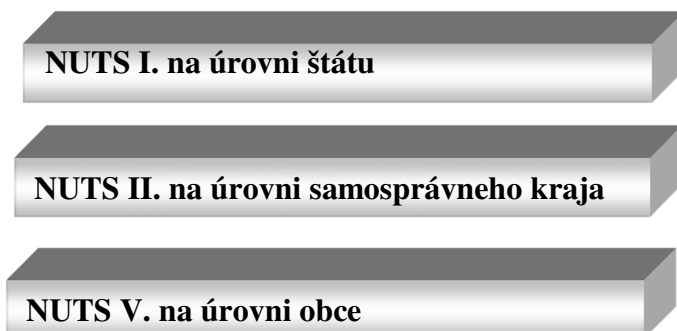
- **Stratégia financovania Európskych štrukturálnych a investičných fondov pre programové obdobie 2014-2020**
- **Partnerská dohoda SR** určujúca stratégiu, priority a podmienky SR na využívanie fondov Európskej únie tak, aby sa dosiahli priority stratégie Európa 2020. Predstavuje základný národný dokument zastrešujúci všetky operačné programy SR pre aktuálne programovacie obdobie. Tento významný strategický dokument je základnou podmienkou pre využitie finančných prostriedkov z fondov EÚ v rokoch 2014 – 2020. Konkrétnejšie informácie sú zverejnené na webových stránkach Úradu vlády SR (<http://www.vlada.gov.sk/14327/vlada-schvalila-partnersku-dohodu-na-roky-2014-%E2%80%93-2020/>).
- **Pozičný dokument Európskej komisie k Partnerskej dohode a programom SR na roky 2014-2020** - zámerom bolo predstaviť pohľad Európskej komisie na identifikáciu hlavných rozvojových potrieb a výber tematických cieľov a priorít, ktoré by mali byť financované v rámci fondov Spoločného strategického rámca EÚ v podmienkach SR.
- **Koncepcia územného rozvoja Slovenska 2001, aktualizácia 2010**
- **Stratégia rozvoja dopravy SR do roku 2020**
- **Stratégia Slovenskej republiky pre integráciu Rómov do roku 2020**



6. Na nadnárodnej úrovni:

- Stratégia Európskej únie 2020
- Spoločný strategický rámec EK
- Nariadenia EK (Všeobecné nariadenie, nariadenie k fondom)
- CENTROPE – Správa o regionálnom rozvoji
- CENTROPE – Nástroj na hodnotenie potrieb infraštruktúry – podpora konkurencieschopného regionálneho rozvoja (INAT)
- CENTROPE – Stratégia ľudského kapitálu
- CENTROPE – Stratégia v oblasti vedomostného regiónu
- CENTROPE – Stratégia v oblasti priestorovej integrácie a Akčný plán 2013
- CENTROPE – Stratégia v oblasti kultúry a cestovného ruchu 2013
- Národný (regionálny) rozvojový plán (RDP – Regional Development Plan), ktorý je hlavným dokumentom pre vyjednanie podpory zo Štrukturálnych fondov Európskej únie
- Sektorové operačné programy (SOP – Sectoral Operation Programme), ako taktické dokumenty vytvorené na úrovni ministerstiev, ktoré rozpracovávajú problémové celky stratégií majúcich plošný (celoštátny) charakter, pre ktoré bude žiadané spolufinancovanie zo zdrojov Európskej únie.
- Regionálne operačné programy (ROP – Regional Operation Programme), ako taktické dokumenty, ktoré budú spracované na úrovni regiónov NUTS II a rozpracovávajú tie problémové celky stratégií, pre ktoré bude žiadané spolufinancovanie zo zdrojov Európskej únie
- Strategické usmernenia Spoločenstva (SUS) – ROP odráža 1 usmernenie SUS t.j. „urobiť Európu a jej regióny atraktívnejším priestorom pre investície a prácu“, a súčasne 3 usmernenie SUS t.j., vytvorenie väčšieho množstva a kvalitnejších pracovných miest“.

V súlade so snahou Slovenskej republiky o znižovanie rozdielov na úrovni rozvoja jednotlivých regiónov boli východiskom pri príprave Programu hospodárskeho a sociálneho rozvoja obce Trhovište nasledovné strategické dokumenty:





Príloha 3: Zoznam skratiek použitých v PHSR

ČOV – Čistička odpadových vôd

EFRR – Európsky fond regionálneho rozvoja

ESF – Európsky sociálny fond

EÚ – európska únia

EŠIF – Európske štrukturálne a investičné fondy

KF – Kohézny fond

KSK – Košický samosprávny kraj

MAS – Miestna akčná skupina

MDVRR SR - Ministerstvo dopravy, výstavby a regionálneho rozvoja Slovenskej republiky

MH SR – Ministerstvo hospodárstva Slovenskej republiky

MPSVR SR - Ministerstvo práce, sociálnych vecí a rodiny Slovenskej republiky

MŠ SR, MŠVVŠ SR - Ministerstvo školstva, vedy, výskumu a športu Slovenskej republiky

MV SR - Ministerstvo vnútra Slovenskej republiky

MZ SR - Ministerstvo zdravotníctva Slovenskej republiky

MŽP SR - Ministerstvo životného prostredia Slovenskej republiky

NSRR – Národný strategický a referenčný rámec

PHSR – Plán hospodárskeho a sociálneho rozvoja

RO – Riadiaci orgán

SORO – Sprostredkovateľský orgán pod riadiacim orgánom

ÚV SR – Úrad vlády Slovenskej republiky

VÚC – Vyšší územný celok



Príloha 4: Akčný plán na daný rozpočtový rok s výhľadom na 2 roky

Opatrenie	Názov	Rok realizácie	Investícia spolu	Zdroje EÚ EŠIF	Rozpočet obce	Iné zdroje
1.9	Zriadenie tržnice v obci	2017	100 000	50 000	50 000	N/A
2.1	Eliminácia narastajúcej kriminality	2017	13 000	12 325	675	N/A
2.5	Rekonštrukcia zdravotného strediska	2017	100 000	90 000	10 000	N/A
3.1	Rekonštrukcia ZŠ s MŠ	2016	100 000	95 000	5 000	N/A
		2017	100 000	95 000	5 000	N/A
3.3	Rekonštrukcia existujúcej MŠ a výstavba novej MŠ	2017	500 000	475 000	25 000	N/A
3.5	Rekonštrukcia a modernizácia areálu TJ Družstevník	2016	10 000	9 500	500	N/A
		2017	90 000	85 500	4 500	N/A
4.1	Investície do kanalizácie a čističky odpadových vôd	2016	11 394 739	10 255 265	1 139 474	N/A
4.4	Podpora odpadového hospodárstva	2016	570 000	541 500	28 500	N/A
		2017	230 000	218 500	11 500	N/A
SPOLU			13 207 739	11 918 590	1 280 149	