



Program hospodárskeho a sociálneho rozvoja obce Borovce na roky 2015 - 2025

Vypracoval:



MEDIA COELI ®

www.mediacoeli.sk

Nasledujúci Program hospodárskeho a sociálneho rozvoja (PHSR) je vypracovaný v súlade s platným znením zákona č. 539/2008 o podpore regionálneho rozvoja a s princípmi tvorby strategického dokumentu uvedené v Metodike na vypracovanie PHSR, verzia 2.0. z roku 2015.

Ciele a priority nasledujúceho PHSR sú v súlade s cieľmi a prioritami ustanovenými v Národnej stratégii regionálneho rozvoja Slovenskej republiky 2020/30, PHSR zohľadňuje ciele a priority ustanovené v Programe hospodárskeho a sociálneho rozvoja Trnavského samosprávneho kraja 2009 – 2015.

OBSAH

1. Úvod	4
2. Analytická časť PHSR	6
2.1. Analýza vnútorného prostredia.....	6
2.1.1 Sociálne podmienky – ľudské zdroje.....	7
2.1.1.1. Vývoj nezamestnanosti v obci.....	11
2.1.2. Hospodárske podmienky a technická infraštruktúra.....	12
2.1.2.1. Potenciál obce v oblasti rozvoja výroby a služieb	12
2.1.2.2. Odvetvia výroby a služieb	13
2.1.2.3. Základné ekonomické ukazovatele obce	14
2.1.2.4 Technická infraštruktúra	15
2.1.2.5 Energetická infraštruktúra	16
2.1.2.6 Sociálna infraštruktúra	16
2.1.2.7 Zdravotná infraštruktúra.....	17
2.1.2.8 Kultúrna infraštruktúra	17
2.1.2.9 Verejnoprospešné inštitúcie	17
2.1.2.10 Bývanie.....	17
2.1.2.11 Vzdelávanie.....	18
2.1.2.12 Kultúra	19
2.1.2.13 Šport	19
2.1.3. Environmentálne podmienky.....	19
2.1.3.1 Prírodné danosti obce.....	20
2.1.3.2 Voda	22
2.1.3.3 Pôda	22
2.1.3.4 Ovzdušie.....	23
2.1.3.5 Odpady.....	23
2.2. Analýza vonkajšieho prostredia	25
2.3. Zhrnutie súčasného stavu územia.....	27
3. Strategická časť.....	31
4. Programová časť.....	34
5. Realizačná časť	44
5.1. Inštitucionálne a organizačné zabezpečenie.....	44
5.2. Monitorovanie a hodnotenie	45
5.3. Komunikačný plán.....	46
6. Finančná časť	49
6.1. Indikatívny finančný plán	49
6.2. Finančný rámec pre realizáciu PHSR	50
7. Záver.....	57
Zoznam príloh.....	58

1. Úvod

Názov:	Program hospodárskeho a sociálneho rozvoja obce Borovce na roky 2015 - 2020
Územné vymedzenie :	obec
Územný plán obce/VÚC schválený:	nie
Dátum schválenia PHSR:	DD. MM. RRRR
Dátum platnosti:	od DD. MM. RRRR do 31. 12. 2025
Verzia	1.0
Publikovaný verejne:	DD. MM. RRRR

Zámer spracovania PHSR	
Názov dokumentu	Program hospodárskeho a sociálneho rozvoja obce Borovce na roky 2015 - 2025
Forma spracovania	S pomocou externých odborníkov spracovanie na základe verejnej súťaže. Spracovateľom je spoločnosť: Franchisingová spoločnosť MEDIA COELI ® - STILICO, s.r.o., A-Kubinu 6, 917 01 Trnava Spracovateľský kolektív: Mgr. Barbora Jančíková, Ing. Michaela Gregušová
Riadenie procesu spracovania	Dokument bol spracovaný v zmysle platnej legislatívy a metodiky na spracovanie PHSR. Riadiaci tím pozostával z členov externého spracovateľského kolektívu. Na vypracovaní jednotlivých častí PHSR sa v zmysle metodiky podieľali aj členovia troch pracovných skupín, kde boli zastúpení poslanci obce ako členovia odborných komisií, pracovníci obecného úradu a vybraní zástupcovia občianskej spoločnosti v obci. Verejnosť sa zapojila formou dotazníkového prieskumu a verejného prerokovania PHSR.
Obdobie spracovania	Obdobie spracovania: 1.4.2015 – XX.XX.XXXX
Financovanie spracovania	Náklady na vlastné spracovanie dokumentu na základe výsledku verejnej súťaže boli financované z vlastných zdrojov obce.
Informácie	www.borovce.sk

Program hospodárskeho a sociálneho rozvoja obce (PHSR) je hlavný strategický dokument obce a určuje jej koncepcný a systematický rozvoj v horizonte 5 – 10 rokov.

Dosiahnutie strategického cieľa PHSR obce presahuje hranice jedného volebného obdobia. Z tohto dôvodu bol PHSR spracovaný uplatnením princípu partnerstva v súlade s Metodikou pre spracovanie PHSR (Ministerstvo dopravy, výstavby a regionálneho rozvoja SR, júl 2014) a metodológiou OECD s názvom „Nástroje regionálnej politiky na úrovni samosprávnych krajov SR“ z roku 2009. PHSR obce je vypracovaný v súlade s cieľmi a prioritami nadradených strategických a koncepcných dokumentov: Národná stratégia regionálneho rozvoja (máj 2014), priority Trnavského samosprávneho kraja, Regionálna integrovaná územná stratégia a Programe hospodárskeho a sociálneho rozvoja Trnavského samosprávneho kraja 2009 – 2015.

Pod pojmom partnerstvo sa chápe spolupráca sociálno-ekonomických partnerov na príprave, uskutočňovaní, financovaní, monitorovaní a hodnotení realizácie priorít a cieľov podpory regionálneho rozvoja. Sociálno-ekonomickými partnermi sú ústredné orgány štátnej správy, miestne orgány štátnej správy, vyšší územný celok, susedné obce, mikroregión, ktorého je obec členom, a iné fyzické a právnické osoby s potenciálom ovplyvniť rozvoj obce na miestnej, regionálnej alebo celoštátnej úrovni.

Potreba vypracovať nový PHSR obce na obdobie 2015 - 2025 vyplýva zo zmien v obci v období platnosti pôvodného programu a tiež zo zmeny legislatívnych podmienok v SR (schválenie novely zákona č. 539/2008 Z.z. o podpore regionálneho rozvoja). Aktualizovaný PHSR umožní obci pripraviť sa na čerpanie štrukturálnych a investičných fondov Európskej únie v období 2014 – 2020 na základe Partnerskej dohody SR a nastaví dlhodobé smerovanie obce.

Zoznam analyzovaných koncepčných dokumentov			
Názov dokumentu	Platnosť dokumentu	Úroveň dokumentu	Zdroj
Stratégia Európa 2020	2020	Nadnárodná	www.eu2020.gov.sk
Partnerská dohoda na roky 2014 - 2020	2020	Nadnárodná	www.partnerskadohoda.gov.sk
Národná stratégia regionálneho rozvoja SR (NSRR)	2030	Národná	www.mindop.sk
Program hospodárskeho rozvoja a sociálneho rozvoja Trnavského samosprávneho kraja 2009 – 2015	2015	Regionálna	www.enviroportal.sk www.trnava-vuc.sk
Územný plán VÚC TTSK	-	Regionálna	www.trnava-vuc.sk
Program hospodárskeho a sociálneho rozvoja obce Borovce na roky 2008 – 2015	2013	Miestna	www.borovce.sk
Záverečné účty obce za roky 2011 2013	-	Miestna	www.borovce.sk
PHSR obce Borovce 2008-2015	2015	Miestna	www.borovce.sk

Proces vypracovania PHSR bol zabezpečený nasledujúco:

- riadenie: externý spracovateľ vybraný na základe verejnej súťaže
- pracovná skupina pre hospodársku, sociálnu, environmentálnu oblasť
- zapojenie verejnosti: a) dotazníkový prieskum; b) verejné prerokovanie PHSR

Počas prípravy PHSR bol na webovom sídle a úradnej tabuli obce oznam o spracovaní PHSR s možnosťou žiadať viac informácií priamo od povereného pracovníka obecného úradu, prípadne s možnosťou kontaktovať externého spracovateľa PHSR. Pracovné skupiny sa podieľali na pripomienkovaní analytickej časti a spolupracovali pri tvorbe ostatných ťažiskových častí PHSR. Návrh PHSR bol na záver verejne prerokovaný v priestoroch obecného úradu.

Mesiac	I	II	III	IV	V	VI	VII	VIII	IX
Úvod*									
Analytická časť									
Strategická časť									
Programová časť									
Realizačná časť									
Finančná časť									
Záver									

PHSR rieši rozvoj obce v súlade s jej špecifikami a požiadavkami modernej spoločnosti. Môže významne prispieť k zvýšeniu prosperity územia. Dokument vyjadruje spoločnú víziu budúceho rozvoja obce založenú na výsledkoch strategického plánovania. Navrhované aktivity vychádzajú z miestnych podmienok a potrieb a smerujú k zlepšeniu kvality života v obci.

2. Analytická časť PHSR

2.1. Analýza vnútorného prostredia

Nasledujúce riadky analyzujú silné a slabé stránky obce z hľadiska nasledujúcich aspektov:

- ľudské zdroje (počet obyvateľov, úmrtnosť/pôrodnosť, vek, pohlavie, migrácia a pod.)
- vzdelávanie a vzdelanosť (počet žiakov)
- pracovný trh
- hospodárenie obce
- podnikateľské prostredie (počet firiem, zameranie, počet zamestnancov a pod.)
- bytový fond (počet bytových jednotiek, typ vlastníctva a pod.)
- zdravotná infraštruktúra
- technická infraštruktúra
- bezpečnosť
- doprava
- kultúra
- životné prostredie.

Analýza vnútorného prostredia je rozdelená na tri tematické celky: sociálne, hospodárske (ekonomické) a environmentálne podmienky. Pre každý z tematických celkov je spracovaná samostatná SWOT analýza.

Tabuľka 1: Zoznam kvantitatívnych a kvalitatívnych dát

Zoznam použitých kvantitatívnych a kvalitatívnych dát		
Oblasť dát /téma	Zdroj dát	Webová stránka
Demografia	Štatistický úrad SR Inštitút informatiky a štatistiky	www.slovakstatistics.sk www.infostat.sk
Bývanie	Štatistický úrad SR Inštitút informatiky a štatistiky	www.slovakstatistics.sk www.infostat.sk
Školstvo a vzdelávanie	Štatistický úrad SR Ústav informácií a prognóz	www.slovakstatistics.sk www.uips.sk
Zdravotníctvo	Národné centrum zdravotníckych informácií	www.nczisk.sk
Sociálna starostlivosť	Úrad práce, sociálnych vecí a rodiny SR Ministerstvo vnútra SR	www.upsvar.sk www.minv.sk
Ekonomická situácia	Štatistický úrad SR Slovenská agentúra pre rozvoj investícií a obchodu Finančná správa SR	www.slovakstatistics.sk www.sario.sk intrastat.financnasprava.sk
Životné prostredie	Slovenský hydrometeorologický ústav Slovenská agentúra životného prostredia	www.shmu.sk www.enviroportal.sk

2.1.1 Sociálne podmienky – ľudské zdroje

Obec Borovce patrí medzi malé obce okresu. Z hľadiska demografického vývoja v sledovanom období obec kopírovala charakter vidieckeho osídlenia v podmienkach Trnavského regiónu, s obvyklými demografickými a ekonomickými podmienkami (vysoký podiel obyvateľstva v poproduktívnom veku, prevyšujúci počet obyvateľov v predproduktívnom veku), no aktívnymi opatreniami obce v oblasti bytovej politiky sa v ostatnom období podarilo zvrátiť starnutie populácie a zaistiť stabilný demografický vývoj.

Nasledujúce riadky poskytujú prehľad demografického vývoja obce v rokoch 2007 – 2013, pre porovnanie je tiež uvádzaný údaj za rok 2001. Zdrojom dát boli údaje Štatistického úradu SR a údaje zo Sčítania obyvateľov, bytov v domov za roky 2001 a 2011.

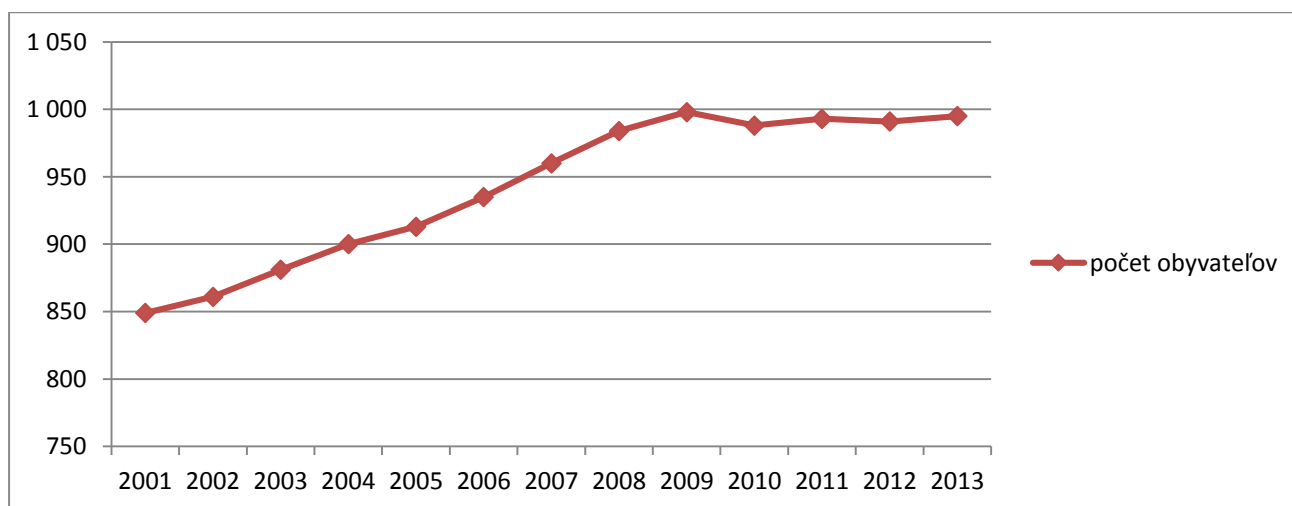
Tabuľka 2: Štruktúra obyvateľstva v rokoch 2001 – 2013

Rok	Predproduktívny vek 0 – 14 rokov		Produktívny vek 15 -59 rokov		Poproduktívny vek 60 a viac rokov		Počet obyvateľov celkom	Index starnutia
	počet	%	počet	%	počet	%	počet	%
2001	479	56,41	484	57,01	206	24,26	849	43,01
2007	151	16	607	61,69	226	22,97	960	149,67
2008	151	15,13	622	62,32	225	22,55	984	149,01
2009	141	14,27	625	63,26	222	22,47	998	157,45
2010	143	14,24	632	62,95	229	22,81	988	160,14
2011	136	13,72	700	70,64	155	15,64	993	113,97
2012	137	13,77	707	71,06	151	15,18	991	110,22
2013	128	13,14	703	72,18	146	14,68	994	114,06

Zdroj: ŠÚ SR

Pozn: Dôvodom rozdielu v demografických údajoch ŠÚ SR a výsledkov sčítania obyvateľstva je fakt, že údaje o počte obyvateľov k 31.12.2011 sú vypočítané bilančnou metódou z východiskových stavov k 1. 1. 2011, počtov živonarodených, zomrelých a ŠÚ SR registrovaných zmien trvalého pobytu v roku 2011. Do východiskového počtu obyvateľov k 1.1.2011 boli premietnuté výsledky sčítania obyvateľov, domov a bytov v roku 2011 použitím re bilančnej metódy na demografické udalosti od 1.1. 2011 do rozhodujúceho okamihu sčítania.

Graf 1: Vývoj počtu obyvateľov v obci Borovce za roky 2001 - 2013

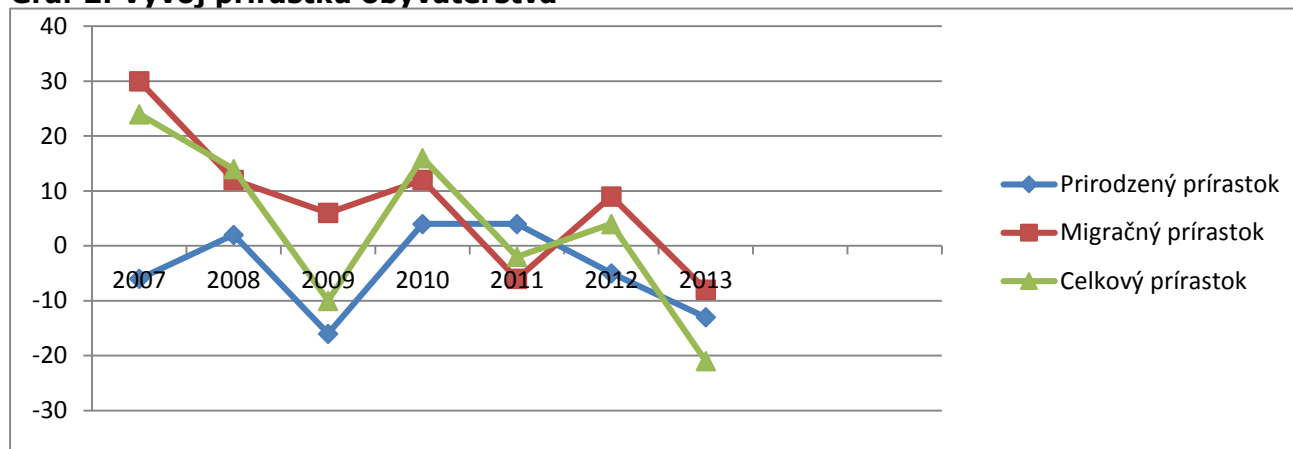


Tabuľka 3: Prirodzený prírastok obyvateľstva

Rok	Nar.	Zom.	Prirodz. prírastok (úbytok)	Priťah.	Vystáh.	Prírastok (úbytok)	Celkový prírastok (úbytok)
2005	8	10	-2	32	8	24	22
2006	8	8	0	33	8	25	25
2007	7	13	-6	37	7	30	24
2008	13	11	2	23	11	12	14
2009	4	20	-16	20	14	6	-10
2010	10	6	4	26	14	12	16
2011	10	6	4	8	14	-6	-2
2012	8	13	-5	24	15	9	4
2013	2	15	-13	6	14	-8	-21

Zdroj: ŠÚ SR

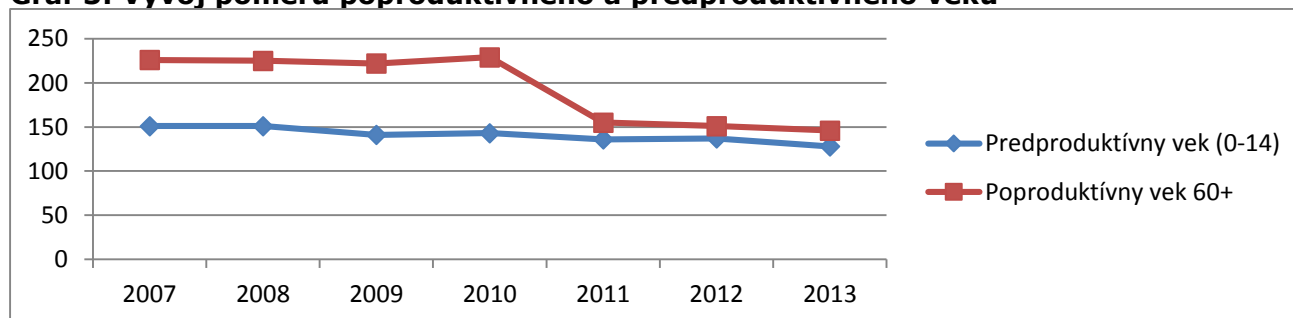
Graf 2: Vývoj prírastku obyvateľstva



Tabuľka 4: Index vitality (predproduktívny vek/poproduktívny vek x 100)

	2001	2007	2010	2013
Index vitality	232,52	66,81	62,45	87,67

Graf 3: Vývoj pomeru poproduktívneho a predproduktívneho veku



V sledovanom období index vitality klesol z hodnoty 232,52% v roku 2001 pod hodnotu 100%, čo indikuje starnutie populácie. V roku 2013 sa jeho hodnota mierne zvýšila, avšak stále nedosahuje hranicu 100%. Podľa údajov Štatistického úradu SR v roku 2009 dosiahol index vitality na úrovni kraja 111,5 %, pričom prognózy hovoria o klesajúcom indexe v roku 2015 na úrovni 94,4%, 2020 na úrovni 80,5% a 2025 na úrovni 69,2%. Dôvodom tohto priaznivého zvratu vo vývoji populácie obce boli opatrenia v oblasti bývania – rozšírenie plôch pre individuálnu bytovú výstavbu a tiež výstavba obecných nájomných bytov.

V roku 2010 a 2011 stúpol počet narodených detí na hodnotu 10, avšak už v roku 2012 táto hodnota klesla o 2 deti a v roku 2013 až na hodnotu 2. V rámci počtu obyvateľov

v predproduktívnom veku sa táto hodnota mierne znižuje čo z pohľadu budúceho vývoja obce nevytvára priaznivé predpoklady pre postupný rast počtu obyvateľov v obci. Vývoj počtu obyvateľov je ovplyvnený nielen reprodukciou obyvateľstva, ale i možnosťami a rozsahom novej bytovej výstavby. Vytvorenie územia pre individuálnu bytovú výstavbu a tiež výstavbu bytových domov dáva dostatočné priestorové podmienky pre zníženie migrácie mladých obyvateľov obce do mesta a tiež uspokojí prípadné zvýšené potreby na bývanie. Keďže ľudia v súčasnosti hľadajú možnosti bývania v tichšom vidieckom prostredí, možno počítať aj s prisťahovaním obyvateľov práve z miest Vrbové a Piešťany.

Nasledujúce riadky poskytujú prehľad štruktúry obyvateľstva obce podľa národnosti, náboženského vyznania, vzdelania a ekonomickej aktivity na základe údajov zo sčítania obyvateľov z roku 2011.

Tabuľka 5: Štruktúra obyvateľstva podľa národnosti

Národnosť	Počet obyvateľov	Podiel na obyvateľoch s trvalým bydliskom v %
Slovenská	940	94,85
Maďarská	4	0,40
Česká	4	0,40
Bulharská	1	0,10
Ostatné	2	0,20
Nezistené	40	4,04
Spolu	991	100,00

Zdroj: Sčítanie obyvateľov domov a bytov z roku 2011.

Tabuľka 6: Štruktúra obyvateľstva podľa náboženského vyznania

Náboženské vyznanie/cirkev	Počet obyvateľov	Podiel na obyvateľoch s trvalým bydliskom v obci v %
Rímsko-katolícka	760	76,69
Grékokatolícka cirkev	1	0,10
Evanjelická augsburského vyznania	30	3,03
Pravoslávna	1	0,10
Náboženská spoločnosť Jehovovi svedkovia	14	1,41
Evanielistická cirkev metodistická	1	0,10
Cirkev československá husitská	1	0,10
Iné	5	0,50
Bez vyznania	75	7,57
Nezistené	103	10,39
Spolu	991	100,00

Zdroj: Sčítanie obyvateľov, domov a bytov z roku 2011.

Tabuľka 7: Štruktúra obyvateľstva podľa vzdelania

Stupeň najvyššie dosiahnutého vzdelania	Počet obyvateľov	Podiel na obyvateľoch s trvalým bydliskom v obci v
---	------------------	--

		%
Základné	185	18,67
Učňovské (bez maturity)	150	15,14
Stredné odborné (bez maturity)	99	9,99
Úplné stredné učňovské (s maturitou)	34	3,43
Úplné stredné odborné (s maturitou)	229	23,11
Úplné stredné všeobecné	37	3,73
Vyššie odborné	10	1,01
Vysokoškolské bakalárske	19	1,92
Vysokoškolské	48	4,84
Vysokoškolské doktorandské	6	0,61
Bez vzdelanie	137	13,82
Nezistené	37	3,73
Spolu	991	100,00

Zdroj: Sčítanie obyvateľov, domov a bytov z roku 2011.

Na základe vyššie uvedených tabuliek je zrejmé, že obyvateľstvo obce Borovce v hlavných líniiach kopíruje štatistické ukazovatele na úrovni Trnavského kraja.

Tabuľka 8: Štruktúra obyvateľstva podľa ekonomickej aktivity

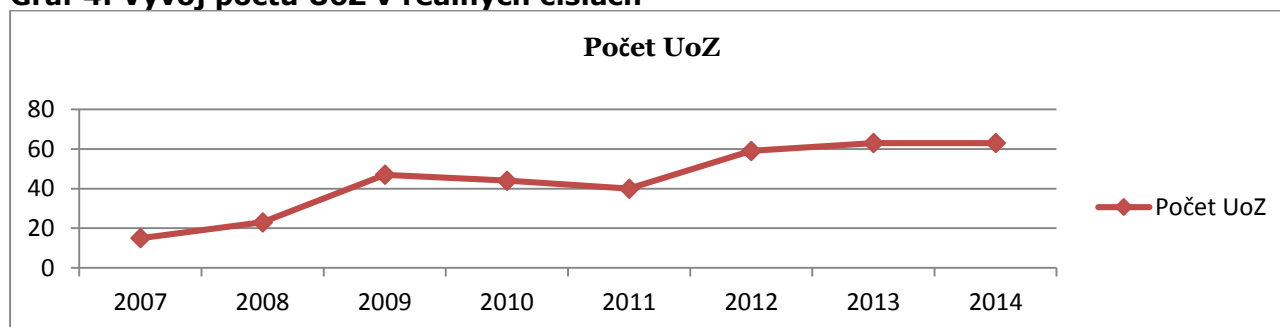
Ekonomická aktivita	Počet obyvateľov	Podiel na obyvateľoch s trvalým bydliskom v obci v %
Pracujúci (okrem dôchodcov)	399	40,26
Pracujúci dôchodcovia	10	1,01
Osoby na materskej dovolenke	5	0,50
Osoby na rodičovskej dovolenke	19	1,92
Nezamestnaní	49	4,94
Študenti stredných škôl	50	5,05
Študenti vysokých škôl	26	2,62
Osoby v domácnosti	6	0,61
Dôchodcovia	221	22,30
Príjemcovia kapitálových príjmov	3	0,30
Deti do 16 rokov	149	15,04
iná	13	1,31
Nezistená	41	4,14
Ekonomicky aktívni (celkom)	463	46,72
Spolu	991	100,00

Zdroj: Sčítanie obyvateľov, domov a bytov z roku 2011.

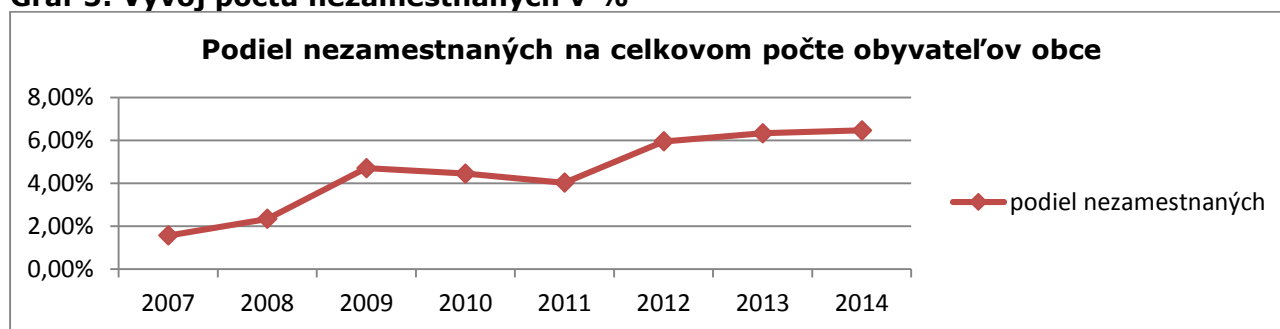
2.1.1.1. Vývoj nezamestnanosti v obci

Jednou z hlavných priorít obce je zvyšovať zamestnanosť a tak prispievať k zvyšovaniu životnej úrovne občanov. Podporou rozvoja podnikateľského prostredia, služieb a cestovného ruchu chce obec vytvoriť nové efektívne pracovné príležitosti pre nezamestnanú aktívnu pracovnú silu a tým postupne znižovať nezamestnanosť v obci.

Graf 4: Vývoj počtu UoZ v reálnych číslach



Graf 5: Vývoj počtu nezamestnaných v %



Tabuľka 9: Vývoj počtu UoZ v obci podľa dĺžky evidencie

	Celkový počet UoZ	Do 3 mes.	4-12 mes.	13-24 mes	25-48 mes	Nad 48 mes.
2007	15	4	4	1	2	4
2008	23	10	8	0	0	5
2009	47	10	27	5	0	5
2010	44	11	18	5	3	7
2011	40	15	10	2	5	8
2012	59	10	30	8	6	5
2013	63	15	25	10	8	5

Pozn. Podľa údajov k decembru 2014 bolo evidovaných 63 UoZ z obce Borovce

Zdroj: ŠÚ SR

Tabuľka 10: Vývoj počtu UoZ podľa veku

	Celkový počet UoZ	Do 19 rokov	20-29 rokov	30-39 rokov	40-49 rokov	Nad 50 rokov
2007	15	0	2	3	5	5
2008	23	1	3	6	6	7
2009	47	3	10	8	14	12
2010	44	2	16	7	12	7
2011	40	3	11	7	13	6
2012	59	6	21	7	13	12

2013	63	1	16	14	17	15
-------------	----	---	----	----	----	----

Zdroj: ŠÚ SR

Tabuľka 11: Vývoj počtu UoZ podľa vzdelania

	UoZ	ZŠ	Vyuč. list	Stred. odb. bez mat.	Úplné stred. s mat.	Úplné stred. všeob. s mat.	Úplné stred. odb. s mat.	Vyššie a VŠ
2007	15	7	4	0	1	0	2	1
2008	23	8	7	0	1	0	5	2
2009	47	13	18	0	6	1	7	2
2010	44	10	16	0	6	2	7	3
2011	40	11	11	0	3	2	10	3
2012	59	9	17	0	8	2	12	4
2013	63	14	2	0	25	1	19	2

Zdroj: ŠÚ SR

Pozn.: * Za rok 2013 sú údaje uvádzané v iných kategóriách.

Poskytnuté údaje potvrdzujú pomerne stabilný vývoj nezamestnanosti v sledovanom období na úrovni do 6,5 %, čo je pod mierou evidovanej nezamestnanosti v Trnavskom kraji. Vývoj počtu nezamestnaných v obci je pomerne stabilný, ovplyvňuje ho najmä postupný nárast počtu obyvateľov obce. Miera nezamestnanosti (pozitívne i negatívne) sa môže meniť aj podľa tvorby pracovných miest v mestách Vrbové a Piešťany a blízkom okolí, vzhľadom k dochádzkovej vzdialenosti.

Pre zníženie nezamestnanosti v obci je potrebné:

- stabilizovať počet obyvateľov s výhľadom na postupný nárast,
- vytvoriť podmienky pre novú bytovú výstavbu,
- podnietiť tvorbu pracovných príležitostí a podnikateľských aktivít v súkromnom sektore,
- dobudovať zariadenia občianskej vybavenosti a služieb,
- dobudovať technickú infraštruktúru ako nevyhnutných predpoklad pre rozvoj obce.

2.1.2. Hospodárske podmienky a technická infraštruktúra

2.1.2.1. Potenciál obce v oblasti rozvoja výroby a služieb

Podnikateľské prostredie v obci je relatívne dobre rozvinuté, okrem existujúcich prevádzok malých živnostníkov tu pôsobí niekoľko väčších zamestnávateľov. Významnými ekonomickými subjektmi a zamestnávateľmi sú PD Borovce, Branko Nitra, Národné poľnohospodárske a potravinárske centrum - výskumné pracovisko Borovce, Amore Chobot, LAD plus, Paloma.

Nepoľnohospodárska výroba je v obci zastúpená viacerými prevádzkami. V obci sú zaregistrované aj ďalšie právnické osoby, ktoré podnikajú v oblastiach predaja a služieb.

Tabuľka 12: Počet právnických osôb v obci Borovce za roky 2007 - 2013

	2007	2008	2009	2010	2011	2012	2013
PO neziskové	6	7	7	7	7	8	8
PO ziskové	9	14	11	10	11	12	15
PO spolu	15	21	18	17	18	20	23

Zdroj: ŠÚ SR.

Z vyššie uvedených štatistických údajov vyplýva, že počet podnikateľských a ekonomicky aktívnych subjektov v obci stabilne stúpa, čo vytvára dobré predpoklady pre tvorbu pracovných miest v obci a trvalo udržateľný rozvoj.

2.1.2.2. Odvetvia výroby a služieb

V obci pôsobí množstvo podnikov (s.r.o.) a subjektov podnikajúcich na základe živnostenského oprávnenia, ako napr. kaderníctvo, elektronika, kamenárstvo a pod. zoznam ostatných subjektov podnikajúcich podľa Živnostenského registra sú uvedení v tabuľke.

Tabuľka 13: Zoznam podnikateľských subjektov v obci

Evidencia podnikateľských subjektov v obci – čiastkový výpis			
P.č.	Názov	SK NACE	Počet zamestnancov
s.r.o a družstvá			
1	A & V & K, s.r.o.	32500	0-2
2	AY Productions & Missberry s.r.o.	62090	0-2
3	Betón Borovce, s.r.o.	08120	0-2
4	BIOFLEX, s.r.o.	32500	0-2
5	BONEKO SK, s.r.o.	25620	0-2
6	Borrex spol. s r.o.	82110	-
7	Creative Double Media s.r.o.	69200	0-2
8	GM WELD s.r.o.	25110	0-2
9	HOCHEL s.r.o.	49410	10-19
10	I.E.L.M., s.r.o.	43120	-
11	Polnohospodárske družstvo Borovce	01500	5-9
12	RILLE - Pflegen Aktiv s. r. o.	49200	0-2
13	RMK Hermo s.r.o.	43990	0-2
14	Sky Promotion s. r. o.	59120	-
15	SLV-PARTS s.r.o.	82990	-
16	vimmi s.r.o.	11020	-
17	ZAPPA s.r.o.	23610	-
Samostatne hospodáriaci roľníci			
18	Štefan Kojda	-	-
19	Milan Galo	-	-
20	Miloš Drobný	01110	-
21	Michal Dadík	01610	-
Živnostenský register			
22	Jozef Vardžák	43320	0-2
23	Michaela Puterová – Kaderníctvo Michaela	96020	-
24	Roman Dadík BISTRO ALFA	56300	0-2
25	Miloslav Bašovský – KAMENÁRSTVO	23700	0-2
26	ABC CENTRUM, spol. s r.o.	47789	5-9
27	L. A. D. plus, s.r.o.	46900	-
28	Marek Bolješek –BOMA	62090	0-2
29	CBA Slovakia, a.s.	47110	-
30	Beáta Kostúrová	46190	0-2
31	Ing. Iveta Chobotová AMORE CHOBO	14140	-
32	Libor Belica – KOVOŠROT METAL	38320	0-2
33	2MM2, s.r.o.	56101	0-2

34	Lenka Dadíková – Kaderníctvo LENKA	96020	0-2
-----------	---------------------------------------	-------	-----

Zdroj: vlastné spracovanie.

2.1.2.3. Základné ekonomické ukazovatele obce

Z nižšie uvedených dát vyplýva, že obec hospodári s prebytkovým rozpočtom a je schopná tvoriť rezervu, a to aj v rokoch, kedy realizovala viacero investičných aktivít v súvislosti s čerpaním dotácií zo štrukturálnych fondov EÚ. Toto vytvára dobré predpoklady pre investičné akcie v obci v najbližších rokoch a tiež intenzívne čerpanie dotácií zo štrukturálnych fondov v období 2014 – 2020.

Tabuľka 14: Základné ekonomické ukazovatele (v EUR)

Ukazovateľ	2011	2012	2013
Bežné príjmy	320 707,57	355 227,63	351 910,82
Kapitálové príjmy	198 541,26	34 948,01	18 950,00
Finančné príjmy	48 770,78	8 035,98	56 359,52
Príjmy celkom	568 019,61	398 211,62	427 220,34
Bežné výdavky	320 395,55	291 571,34	297 448,54
Kapitálové výdavky	5 345,00	25 578,04	57 325,00
Finančné výdavky	242 229,35	23 669,40	45 201,93
Výdavky celkom	567 969,85	340 818,78	415 925,47

Zdroj: OÚ záverečné účty

Celkom 94 % zdrojov obce je viazaných v dlhodobom majetku, v reálnych číslach zvyšok predstavuje 137 543 €, čo každoročne vytvára istý, no obmedzený priestor na investície, keďže časť z týchto zdrojov je viazaná v pohľadávkach a návratných finančných výpomociach.

Obec má pohľadávky voči štátnemu rozpočtu vo forme nedaňových príjmov v hodnote 42 889,67 € s vysokou pravdepodobnosťou úhrady a zaraďujeme sem príjmy z podnikania a z vlastníctva majetku, administratívne poplatky a iné poplatky a platby, pokuty a penále, príjmy za predaj služieb, z vkladov.

Obec vedie príjmy z rozpočtovej organizácie s právnou subjektivitou, ktorou je ZŠ Borovce (zriaďovateľom je obec Borovce), pričom príjmy v roku 2013 boli vo výške 16,-€ (úroky z tuzemských vkladov).

Podiel príjmov zo štátneho rozpočtu v sume 41 381,06€ na celkových príjmoch 425 595,95€ predstavuje takmer 10% čo naznačuje, že obec nie je priamo závislá od štátneho rozpočtu a dokáže si príjmy zabezpečiť aj iným spôsobom.

Na celkových výdavkoch sa bežné (prevádzkové) výdavky podieľali vo výške 80,3% v roku 2013, čo súvisí s intenzívnou občianskou vybavenosťou, verejnou správou, s oblasťou vzdelávania a rekreáciou. Bežné výdavky neprinášajú priamy efekt pre rozvoj obce, ale predstavujú finančné zdroje spotrebované na chod samosprávy. Ich podiel na celkových výdavkoch samosprávy vytvára priestor pre investičné – kapitálové výdavky. Z tohto pohľadu má obec dostatočné podmienky pre čerpanie zdrojov z eurofondov pre ďalšie obdobie.

Obec plní schválený rozpočet na úrovni 90 a viac percent oproti plánovanému rozpočtu, a to za väčšiu časť sledovaného obdobia v rokoch 2007 - 2013.

Rozpočet obce na rok 2013 bol v bežnom rozpočte prebytkový v sume 6 027,33€, kapitálový rozpočet bol schodkový v sume -39 155,47€ a rozpočet finančných operácií bol prebytkový

v sume 40 412,02€. Samotný schodok kapitálového rozpočtu bol vykrytý prebytkom bežného rozpočtu a prebytkom finančných operácií. Celkový hospodársky výsledok obce Borovce za rok 2013 je v sume 7 283,88€ a tvorí prebytok rozpočtu, ktorý sa v roku 2014 použije na tvorbu rezervného fondu. Obec dokáže kryť svoj majetok z vlastných zdrojov. Podľa bilančného pravidla má obec vyvážené zdroje krytia z časového hľadiska.

2.1.2.4 Technická infraštruktúra

V obci vykonáva svoju činnosť Obecný úrad Borovce. Obec samostatne rozhoduje a uskutočňuje všetky úkony, ktoré súvisia so správou obce a jeho majetku. Na výkon samosprávy slúžia dva samosprávne orgány – starosta obce a obecné zastupiteľstvo. Najvyšším výkonným a štatutárnym orgánom obce je starosta. Rozhodovacím orgánom v najdôležitejších otázkach života obce je obecné zastupiteľstvo a zriaďuje ďalšie svoje orgány: komisie pri obecnom zastupiteľstve a iné dočasné výkonné alebo kontrolné orgány. Počet poslancov je 7, zamestnancov OÚ spolu s hlavným kontrolórom je v počte 4, počet členov v stálych komisiách je 20.

V obci je zriadená farnosť Borovce s kostolom zasväteným sv. Vavrincovi, ktorý vykonáva kompetencie určené zákonom o rodine na úseku uzatvárania manželstva. Kostol sv. Vavrinca je zapísaný do štátneho zoznamu nehnuteľných kultúrnych pamiatok.

Výchovu a vyučovanie vykonáva materská škola so 6 zamestnancami, ktorá sídli vo viacúčelovej budove spolu s OÚ.

Obecná technická infraštruktúra je pomerne dobre vybudovaná. V obci je zavedený zemný plyn a vybudovaný vodovod a čiastočne kanalizácia. Verejné osvetlenie je zavedené vo všetkých častiach obce. Vedenie elektrickej energie je vzdušné.

Hromadnú dopravu zabezpečujú pravidelné autobusové spoje SAD Piešťany a SAD Trnava. V obci sa nachádzajú 2 autobusové zastávky a autobusové spojenie s mestom Piešťany, Trnava, Vrbové je dostatočné.

Územie obce Borovce je začlenené do širšieho okolia nasledujúcimi **dopravnými väzbami**: cez obec vedie štátna cesta II. triedy č. 504, ktorá začína v Modre, pokračuje cez obec Budmerice, prechádza do okresu Trnava, ďalej cez Malženice do okresu Hlohovec a do okresu Piešťany, prechádza cez Veľké Kostoľany, Dubovany, vchádza do okresu Nové Mesto nad Váhom, cez Čachtice. Križuje sa prevažne s cestami tretej triedy, inými cestami druhej triedy a dvomi cestami prvej triedy. Ostatné cesty sú charakterizované ako obecné komunikácie pri sídlach obyvateľov.

Železničná doprava - cez kataster obce nevedie železničná trať. Najbližšia železničná stanica je v meste Piešťany, ktorá je vzdialená cca 8 km.

Pre účely **cyklistickej** dopravy nie je vyčlenená samostatná komunikácia. Sieť účelových zariadení miestnych komunikácií slúži aj pre turistické trasy sprístupňujúce turistické miesta katastra. Nutnosť riešenia samostatných cykloturistických chodníkov sa predpokladá vzhľadom na nadväznosti na trasy navrhované VÚC Trnava.

V **leteckej** doprave občania obce využívajú vnútroštátne a medzinárodné letecké spojenia z medzinárodného letiska Bratislava vzdialeného cca 80 km od obce, letisko Piešťany sa nachádza vo vzdialenosti 10 km od obce (poskytuje však obmedzené služby).

V obci prebieha bytová výstavba vidieckeho charakteru a tak **parkovanie** súkromných vozidiel je vyriešené v rámci garážovania v rodinných domoch, resp. odstavnými spevnenými plochami na vlastných pozemkoch. Pre zariadenia občianskej vybavenosti a služieb slúžia plochy vedľa

miestnych komunikácií alebo priamo krajnice vozoviek, tie však nemožno zaradiť medzi parkovacie plochy.

2.1.2.5 Energetická infraštruktúra

V obci Borovce je **elektrická energia** zabezpečovaná dodávkou zo Západoslovenských energetických závodov, a. s. , rozvodného závodu Piešťany v dostatočnom objeme. V blízkosti obce sa nachádza Jadrová elektráreň Bohunice, čo zaraďuje obec do II. pásma vo vzdialenosti 20 km od JE Bohunice.

Obec Borovce je plne **plynofikovaná**. Zemný plyn je dodávaný z VVTL plynovodu cez regulačnú stanicu plynu do siete plynovodov. Prevádzkovateľom plynovodu je Slovenský plynárenský priemysel a. s.

V roku 1999 Slovenské telekomunikácie vybudovali novú **telefónnu sieť** vrátane výmeny analógovej ústredne za digitálnu. Po rekonštrukcii má každý objekt v obci možnosť pripojenia na pevnú telefónnu sieť, čo má v súčasnosti veľký význam najmä z hľadiska rozvoja informačných technológií a prístupnosti do siete Internetu. Rozvoj telefonizácie v obci intenzívne podporujú aj mobilní operátori Slovak Telecom, Orange a O2 a pevnú telefónnu sieť a internetové siete pokrýva Slovak Telecom.

Zásobovanie pitnou vodou je realizované z **verejného vodovodu** a prameň pitnej vody je z Veľkého Orvišťa, ktorého prevádzkovateľom je Trnavská vodárenská spoločnosť (TAVOS). TAVOS sídli v meste Piešťany a zabezpečuje nielen zásobovanie pitnou vodou ale aj odkanalizovanie území okresov Trnava, Hlohovec, Piešťany. Významný vodovodný systém je Veľké Orvište-Vrbové-Piešťany-Hlohovec-Trnava. Na vodovod je napojených 95 % obyvateľov.

V obci je vybudovaná **kanalizačná sieť**, napojená na **ČOV** s tlakovým zberačom v rámci štyroch obcí Rakovice, Borovce, Veselé a Dubovany. Na kanalizáciu je napojených 22 % obyvateľov. ČOV má kombinovanú kanalizačnú sieť t. j. jednotlivé domy sa odkanalizované gravitačne vlastným spadom do verejnej siete, ktorá ústi do čerpacích staníc a tlakovým potrubím je odvádzaná do čističky a z nej do tzv. II. kanála. ČOV je umiestnená v obci Veselé.

2.1.2.6 Sociálna infraštruktúra

V súčasnosti v obci Borovce nie je žiaden objekt sociálnej starostlivosti. Absenciu sociálneho zariadenia kompenzujú okolité sídla, v meste Piešťany, Trnava. Obec v súčasnosti nemá predpoklady pre vybudovanie plôch a objektov zabezpečujúcich potreby sociálnej infraštruktúry. Tieto potreby môže obec kompenzovať iba zavedením systému sociálnej pomoci jednotlivcom, s využitím charitatívnej pomoci a **alebo zavedením terénnych služieb priamo v domácnostiach**.

Využívanou formou sociálnych služieb je poskytovanie **opatrovateľskej služby** priamo v domácnostiach formou opatrovateliek. Toto je finančne najefektívnejšou formou sociálnej starostlivosti, nahrádza chýbajúce sociálne zariadenia a zabezpečujú ju najmä rodinní príslušníci zdravotne postihnutých a starších obyvateľov obce. Počet takýchto opatrovateliek je v súčasnosti 1.

Výhľadové demografické trendy Slovenska hovoria o všeobecnom starnutí populácie (najmä po roku 2005 sa výrazne zvýšilo percento obyvateľov v poproduktívnom veku), čo sa prejaví zvýšeným dopytom po sociálnych službách. V obci Borovce nie je zariadenie sociálnej starostlivosti, no vzhľadom k všeobecnému dopytu po týchto službách zo strany občanov, je potrebné zvážiť vybudovanie infraštruktúry sociálnych služieb

2.1.2.7 Zdravotná infraštruktúra

Zdravotná starostlivosť v obci nie je dostupná. Základnú zdravotnú starostlivosť, odbornú zdravotnú starostlivosť a pohotovostnú službu zabezpečujú mestá Piešťany, Vrbové alebo obce Veľké Kostoľany, Veselé.

V súčasnosti sa v obci nenachádza žiadne zdravotnícke zariadenie. V prípade realizácie výraznejšej bytovej alebo individuálnej bytovej výstavby vzrastie počet obyvateľov natoľko, že bude potrebné takéto zdravotnícke zariadenie vybudovať.

2.1.2.8 Kultúrna infraštruktúra

Kultúrno-historický fond obce má regionálny význam. Jeho primeranou záchranou, údržbou a využitím v oblasti kultúry a rozvoja cestovného ruchu je možné významnou mierou prispieť k ekonomickej prosperite obce. Medzi najvýznamnejšie miestne kultúrne pamiatky patria:

- Kostol sv. Vavrinca
- Kaplnka nanebovzatia Panny Mária
- Slovanské žiarové pohrebisko
- Ocskayov kaštieľ s parkom
- prícestné sochy a kríže.

V obci je kultúrny dom s kapacitou 150 osôb, ktorý slúži pre usporiadanie osláv, svadieb, pre kultúrno-spoločenské podujatia, ako aj rôzne školské podujatia, divadelné predstavenia, príležitostné oslavy, koncerty a diskotéky pre mládež. Obec tiež prevádzkuje knižnicu s počtom 5400 zväzkov, ktorá sídli v budove kultúrneho domu rovnako ako miestna pošta a už nefunkčné kino.

Kapacity kultúrnych zariadení pokryjú potreby počtu obyvateľov s časovým horizontom do roku 2020.

2.1.2.9 Verejnoprospešné inštitúcie

Neodmysliteľnou súčasťou spoločenského života v obci je existencia pestrej palety záujmových združení. Nasledujúca tabuľka poskytuje prehľad o mimovládnych organizáciách pôsobiach na území obce.

Tabuľka 15: Zoznam mimovládnych organizácií v obci

Evidencia mimovládnych organizácií – čiastkový výpis			
P. č.	Názov	Predmet činnosti	Cieľová skupina
1	Jednota dôchodcov	Aktívna účasť na dianí v obci	dôchodcovia, obyvatelia obce
2	Športový klub	Futbalové mužstvo	obyvatelia obce
3	Poľovnícke združenie	Ochrana životného prostredia	-
4	Občianske združenie Vavrinec	Podpora aktivít a rôznych projektov farnosti	obyvatelia obce

2.1.2.10 Bývanie

V obci Borovce je najčastejšie osídlený formou výstavby rodinných domov. Domovú zástavbu pozdĺž hlavnej cesty doplnila koncom 60-tych až 70-tych rokov zástavba dvojgeneračných domov a rovnako pribudol aj bytový dom so štyrmi bytovými jednotkami. Obec je rozdelená na

tzv. Horný a Dolný koniec, v ktorom sa nachádzajú obytné domy najmä katalógového typu. Obyvatelia majú v súčasnosti tendenciu staršie domy rekonštruovať (prístavby, nadstavby, zateplovanie).

V súčasnosti je v obci 376 rodinných domov, 67 bytových jednotiek. Podrobnejšiu charakteristiku domového fondu poskytuje tabuľka č. 16.

Tabuľka 16: Charakteristika domového fondu

Názov ukazovateľa	Počet
Byty spolu	67
Z toho obývané	67
Z toho neobývané	0
Byty v osobnom vlastníctve	43
Domy spolu	376
Z toho obývané	341
Z toho neobývané	35

Zdroj: OÚ Borovce

Tabuľka 17: Prehľad novonavrhovaných lokalít na bývanie

	Názov lokality	Forma výstavby	Počet bytových jednotiek
1	Predné pole	IBV	29
2	Al Parko	IBV	40
3	Révayova	IBV	10
4	Nad mlynom	Nájomné byty	36
Spolu			82

Zdroj: OÚ obce Borovce

Pozn.: IBV – individuálna bytová výstavba

2.1.2.11 Vzdelávanie

V strede obce sa nachádza **Materská škola**, ktorá sídli vo viacúčelovej budove spolu s OÚ. Pre deti je k dispozícii veľký školský dvor s preliezačkami, pieskoviskom a stromovou alejou. Vnútri MŠ tvorí jedáleň s kuchyňou, spálňa, herňa, umývárňou. Do MŠ chodia deti vo veku 3 – 6 rokov a ide o heterogénnu triedu. Budova MŠ bola v roku 2008 čiastočne zrekonštruovaná, vymenili sa sociálne zariadenia, nábytok, ležadlá a nainštalovali sa na časti budovy nové plastové okná. O deti v MŠ sa stará 6 zamestnancov, ktorí sa snažia rozvíjať osobnosť dieťaťa, vyvíjať jeho psychomotorickú, kognitívnu, morálnu a sociálno-emocionálnu stránku, jeho zručnosti a schopnosti. MŠ okrem výchovy, vzdelávania detí a organizácie krúžkov spolupracuje s :

- centrom pedagogicko-psychologického poradenstva a prevencie,
- centrom špeciálno-pedagogického poradenstva pri špeciálnej škole Mórica Beňovského,
- detským lekárom,
- externým lektorom anglického jazyka.

V obci fungovala aj **Základná škola**, ktorá však v roku 2015 ukončila svoju činnosť školským rokom 2014/2015.

Vzhľadom na postupný nárast počtu obyvateľov je súčasná kapacita Materskej školy postačujúca.

Tabuľka 18: Stavy žiakov ZŠ a MŠ v jednotlivých rokoch

Školský rok	Počet žiakov ZŠ	Počet žiakov MŠ
2007/2008	29	20
2008/2009	22	24
2009/2010	23	20
2010/2011	22	21
2011/2012	13	17
2012/2013	16	22
2013/2014	13	21

Zdroj: OÚ obce Borovce

2.1.2.12 Kultúra

V obci Borovce sa každoročne organizujú rôzne podujatia ako oslavy Nového roka a vzniku SR, oslavy Fašiangov, Stavanie mája spojené so súťažou vo varení gulášu, Deň matiek, Deň detí, obecné Hody na sv. Vavrinca, Mikulášsky večierok pre deti, Posedenie s dôchodcami.

2.1.2.13 Šport

Súčasťou života obce sú tiež športové aktivity občanov. Športové aktivity v obci sa sústreďujú predovšetkým v činnosti futbalového klubu Borovce na miestnom futbalovom ihrisku. V obci sa nachádzajú ešte dve detské ihriská a tenisový kurt.

V oblasti športu je cieľom rozšíriť záber športových činností občanov smerom od pasívneho k aktívnemu spôsobu využívania športu v záujme zdravého spôsobu života.

Geografická poloha obce v regióne, konfigurácia terénu a ostatné prírodné a technické danosti nezaraďujú obec medzi rekreačne atraktívne oblasti cestovného ruchu vo vzťahu k širšiemu okoliu. Z prírodných daností vychádzajú tieto predpoklady pre rekreačnú a športovú činnosť a formy rekreácie pre obyvateľov obce:

- pre prechádzky – dobré
- pre zimné športy – nedostatočné (vzhľadom na terénne a klimatické podmienky)
- pre cykloturistiku – dostatočné (po miestnych komunikáciách, avšak nie sú vybudované cyklochodníky)
- pre špecifické činnosti – dobré (napr. poľovníctvo).

Pre každodennú rekreáciu a rekreačný šport je v obytnom území potrebné zabezpečiť plochy v rámci obytných blokov, využitie školského telovýchovného areálu (telocvične, ihriská) aj pre bývajúcich obyvateľov. Žiada sa pokračovať vo vytváraní verejnej zelene (okrsková, obvodová), pre športovú činnosť na voľných plochách.

2.1.3. Environmentálne podmienky

Obec Borovce sa nachádza v severnej časti Trnavskej pahorkatiny cca 7 km od okresného mesta Piešťany a cca 30 km od krajského mesta Trnava. Obec susedí s obcami Rakovce a Trebatice.

Stav životného prostredia je potrebné hodnotiť z hľadiska znečistenia základných zložiek územia, ktorými sú voda, pôda, vzduch a odpady, ktoré pôsobia na kvalitu životného prostredia.

2.1.3.1 Prírodné danosti obce

Prírodný potenciál vymedzuje geografická charakteristika, klimatické podmienky, geologické zdroje, pôdne podmienky, hydrologické podmienky, flóra a fauna.

Z **geografického hľadiska**, katastrálne územie obce leží na troch geomorfologických jednotkách:

- Trnavská tabuľa
- Dolnovážska niva
- Dudvážska mokraď.

Cez obec prechádzajú vodné toky Borovsko-kostolanský kanál, Horný Dudváh a Šteruský kanál.

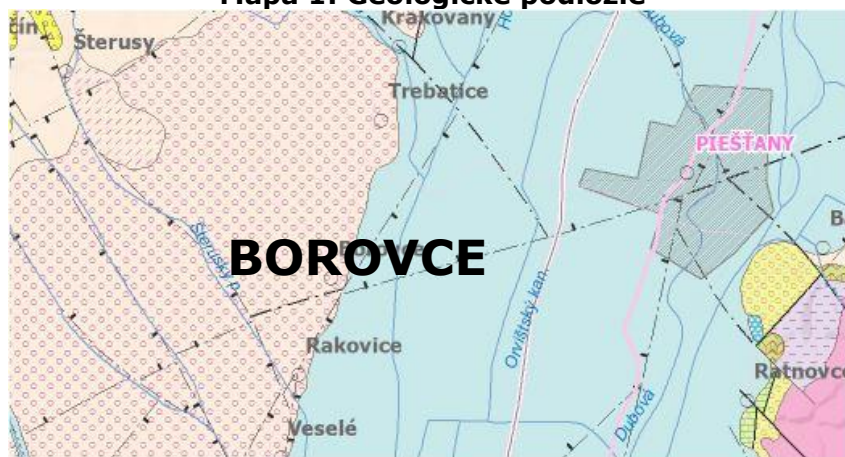
Celková rozloha poľnohospodárskej pôdy zaberá spolu 88,64%, pričom z toho sú:

- orná pôda 80,25%
- záhrady 3,1%
- ovocné sady 5,22%

Poľnohospodárska pôda tvorí spolu 11,35% a z toho sú:

- zastavané plochy 5,26%
- vodné plochy 1,13%
- ostatné plochy 4,95%

Mapa 1: Geologické podložie



Zdroj: www.geology.sk

Legenda:

- šhr2; stredný pleistocén: fluviálne sedimenty: piesčité štrky a štrky nižších stredných terás s pokryvom spraší a nerozlíšených deluviálnych hĺn a splachov
- fhh; kvartér: fluviálne sedimenty: litofaciálne nečlenené nivné hliny, alebo piesčité až štrkovité hliny dolinných nív a nív horských potokov
- šhr1; stredný pleistocén: fluviálne sedimenty: štrky a piesčité štrky vyšších stredných terás s pokryvom spraší, deluviálnych hĺn a splachov
- · zlomy zakryté
- — geologické hranice predpokladané
- · kvartérne zlomy zakryté
- hranica digitálnych máp
- príkrovové línie 1. rádu zistené
- zlomy zistené

→ príkrovové línie 1. rádu zakryté

Obec Borovce patrí do teplej klimatickej oblasti, teplej a mierne suchej podoblasti s miernou zimou. Priemerná ročná teplota sa pohybuje okolo 9-10°C. Najteplejší je mesiac jún s priemernou teplotou 20-21°C, najchladnejší je mesiac január s priemernou teplotou -1,4°C. Počet letných dní sa pohybuje okolo 60 až 70 s priemernou teplotou 19,5°C. Ročný úhrn zrážok je približne 600-650 mm. Najvyššie úhrny zrážok sa vyskytujú v letných mesiacoch. Prevládajúci smer vetra za rok je zo severozápadu až severu a priemerná rýchlosť vetra sa pohybuje okolo 8 m/s.

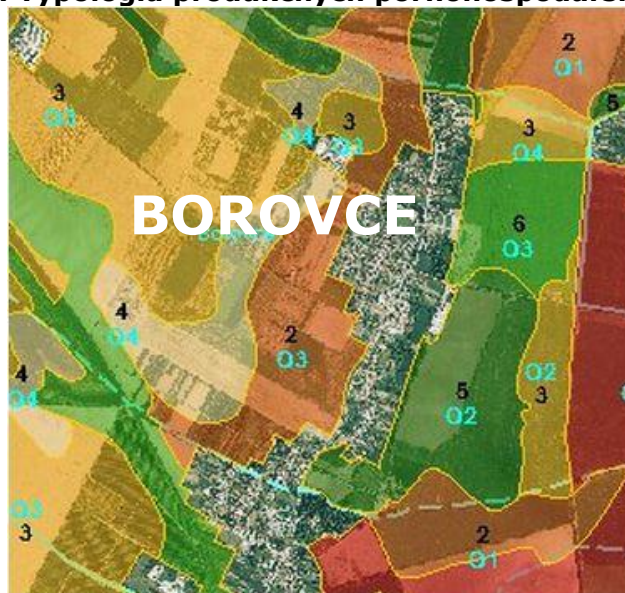
Katastrálne územie obce Borovce leží v pásme **černozezí** hnedozemných a čiernicových zo spraší a sprašových hĺn. Vyskytujú sa tu černoze ťažké a smonice z neogénnych ílov, ďalej černoze kultizemné, lokálne modálne a erodované, regozemné typické karbonátové, a zo spraší. **Čiernice** sú v zastúpení kultizemných karbonátových, sprievodné čiernice černoze, čiernice glejové karbonátové stredne ťažké, lokálne čiernice modálne karbonátové, organozeme modálne a glejové nasýtené až karbonátové a čiernice z karbonátových aluviálnych sedimentov. Z **hnedozemí** sa v obci vyskytujú hnedozeme kultizemné, lokálne modálne a erodované a regozeme kultizemné a modálne karbonátové, a hnedozeme zo spraší.

Pôda sa podľa indexu poľnohospodárskeho potenciálu nachádza v 3. triede – najvyšší potenciál pre poľnohospodársku činnosť. Kontaminácia pôdy je v najnižšej 1. triede, resp. pôdy sú relatívne čisté.

Tabuľka 19: Bonitované pôdno-ekologické jednotky

Triedy	%
I. trieda – kategória BPEJ 1-4 (osobitne chránené pôdy)	66,44
II. trieda – kategória BPEJ 5-7	22,72
III. trieda – kategória BPEJ 8-9	0,00
Ostatné (zastavané územia, lesy, vodné plochy)	10,81

Mapa 2: Typológia produkčných poľnohospodárskych pôd



Zdroj: VÚPOP.

Legenda: O1 – najproduktnejšie orné pôdy O2 – vysoko produktné orné pôdy, O3 – veľmi produktné orné pôdy, O4 – produktné orné pôdy, O5 – stredne produktné orné pôdy, O6 – menej produktné orné pôdy, O7 – málo produktné orné pôdy; 1-2-3-4 – vysoká kvalita pôdy, 5-6-7 – stredná kvalita pôdy

Flóra – platany, javory, gaštany, lipy a pod.

Stav fauny – srnčia, zajačia, bažantia a domáca zver

2.1.3.2 Voda

V rámci Trnavského samosprávneho kraja pretekajú územím mierne znečistené rieky a potoky. Je to dôsledok vypúšťania znečistených alebo nedostatočne čistených vôd, kontaminácie povrchových vôd tým aj podzemných a stojatých vôd prostredníctvom splachu poľnohospodárskej pôdy s obsahom látok používaných na ochranu a výživu poľnohospodárskych kultúr.

V obci je vybudovaný obecný vodovod, zber odpadových zabezpečuje kanalizácia, ktorá smeruje do ČVO Veselé. Obcou pretekajú potoky Borovsko-kostolanský kanál, Horný Dudváh a Šteruský kanál.

Obec sa nachádza v troch hydrogeologických rajónoch:

- Q 050 – kvartér Trnavskej pahorkatiny
- Q 048 – kvartér Váhu av Podunajskej nížine S od čiar Šaľa – Galanta
- N 049 – neogén Trnavskej pahorkatiny.

Trieda kvality vôd určuje v akom stupni kontaminácie sa nachádzajú povrchové vody. V obci Borovce sú povrchové vody zaradené do III. triedy (80,86%), IV. triedy (19,13%) kvality.

V obci sa nenachádzajú žiadne významné zdroje znečistenia povrchových vôd ani zdroje minerálnych vôd a voda určená na kúpanie, avšak nachádza sa v citlivej a zraniteľnej oblasti na živiny.

Obec je súčasťou chránenej oblasti biotopov alebo živočíšnych a rastlinných druhov – NATURA 2000.

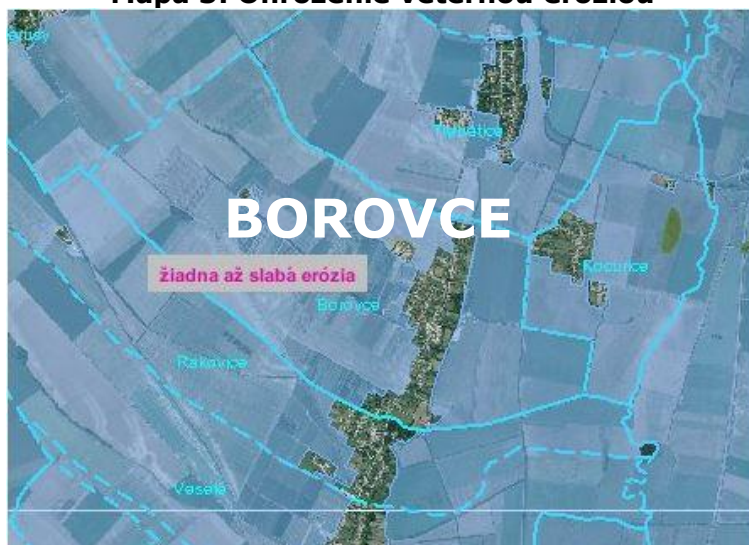
2.1.3.3 Pôda

Najzávažnejším problémom, ktorý je zapríčinený zníženou stabilitou abiotického prostredia, je ohrozenie poľnohospodárskej pôdy eróziou.

Veterná erózia sa prejavuje prevažne v mimovegetačnom období a spôsobuje zvýšenú prašnosť v ovzduší. Poľnohospodárske pôdy na území obce nie sú vystavené veternej erózii.

Vodná erózia na území obce spadá do I. a II. triedy, pričom v slabej erózii sa vyskytuje 77,44% pôdy a v strednej erózii 22,54% poľnohospodárskej pôdy.

Mapa 3: Ohrozenie veternou eróziou



Zdroj: Infoservis VÚPOP, pôdne mapy – register pôdy LPIS.

Legenda: svetlomodrá farba – žiadna až slabá erózia; zelená farba – stredná erózia; žltá farba – silná erózia; červená farba: extrémna erózia; svetlomodrou prerušovanou čiarou je označená hranica katastra obce.

Mapa 4: Ohrozenie vodnou eróziou



Zdroj: Infoservis VÚPOP, pôdne mapy – register pôdy LPIS.

Legenda: tmavomodrá farba: bez erózie; svetlomodrá farba: stredná erózia; zelená farba: silná erózia; červená farba: extrémna erózia; svetlomodrou prerušovanou čiarou je označená hranica katastra obce.

2.1.3.4 Ovzdušie

Územie Trnavského samosprávneho kraja nepatrí do znečistených oblastí ovzdušia. Samotné územie obce je dobre prevetrávané, čím dochádza k pomerne rýchlemu a účinnému rozptylu emitovaných znečisťujúcich látok.

V obci sa nenachádzajú žiadne významné zdroje znečisťovania ovzdušia a ani nepatrí do žiadnej vymedzenej oblasti riadenia kvality ovzdušia.

Znečistenie základnými znečisťujúcimi látkami SO₂, NO_x je minimálne a látkami CO a PM₁₀ je na miernej úrovni.

2.1.3.5 Odpady

Odpadové hospodárstvo obce je organizované v rámci POH Mikroregiónu Nad Holeškou 2014-2015. Hlavným cieľom odpadového hospodárstva SR do roku 2015 je odklonenie odpadov od skládkovania, resp. znižovanie množstva odpadov ukladaných na skládky odpadov. K tomu je potrebné zaviesť opatrenia na predchádzanie vzniku odpadov, znižovanie nebezpečných vlastností odpadov a podpora opätovného použitia výrobkov a tiež zvýšenie miery zhodnocovania odpadov vrátane energetického zhodnocovania odpadov. POH SR na roky 2011 – 2015 zavádza do praxe hierarchiu odpadového hospodárstva popísanú európskou smernicou o odpadoch. Tá na prvé miesto kladie predchádzanie vzniku odpadov, nasleduje príprava na opätovné použitie, recyklácia, iné zhodnocovanie odpadov a na poslednom mieste je ich zneškodňovanie skládkovaním. Aby bolo možné naplniť ciele Programu odpadového hospodárstva SR do roku 2015, je potrebné efektívne preniesť stanovené opatrenia aj na orgány samosprávy, teda do Programov odpadového hospodárstva krajov resp. Programov odpadového hospodárstva miest a obcí.

Program odpadového hospodárstva Mikroregiónu nad Holeškou do roku 2015 je vypracovaný podľa § 6 zákona č. 223/2001 Z. z. o odpadoch a o zmene a doplnení niektorých zákonov a tiež v zmysle vyhlášky Ministerstva životného prostredia SR č. 310/2013 Z. z. o vykonaní niektorých ustanovení zákona o odpadoch.

Mikroregión nad Holeškou (MNH) sa nachádza v okrese Piešťany. Mikroregión nad Holeškou zoskupuje 13 obcí: Borovce, Dolný Lopašov, Dubovany, Chtelnica, Kočín - Lančár, Krakovany, Nižná, Ostrov, Rakovica, Šterusy, Trebatice, Veselé a Veľké Kostoľany.

V obci Borovce sa separujú tieto komodity odpadov:

200301 zmesový komunálny odpad (ZKO)

170904 drobný stavebný odpad (DSO)

200101 papier

200102 sklo
200139 plasty
200126 oleje a tuky

Zber je organizovaný nasledovne:

Papier – občania obce ukladajú papierový odpad do plastových 240 l nádob.

Plasty – občania obce ukladajú plastový odpad do vriec.

Sklo – v obci sú rozmiestnené 1100 l nádoby na odpad zo skla.

Nebezpečný odpad – prostredníctvom tzv. mobilného Ekoskladu (špeciálne kontajnerové zariadenie), zber min. 2x ročne

Veľkoobjemný odpad - zber sa uskutočňuje príbežne do veľkoobjemových kontajnerov umiestnených v obci.

DSO, BRO – miesto a frekvenciu určuje obec a znehodnotenie vykonáva zazmluvnená spoločnosť.

Odpad je vyvážaný na skládku odpadu **Rakovice** v katastrálnom území obce Rakovice, prevádzkovateľom je Kopaničiarska odpadová spoločnosť.

Zber odpadu v obci vykonáva:

- Marius Pedersen, a.s. (sklo, papier, plasty)
- Pomocný Anjel, Nižná na Orave (textil)
- Kopaničiarska odpadová spoločnosť (drobný stavebný odpad).

Obce v Mikroregióne nad Holeškou robia kampane na zvyšovanie povedomia verejnosti v oblasti nakladania s odpadmi a o potrebe triedeného zberu komunálnych odpadov. Obce MNH využívajú na zvyšovanie povedomia svojich obyvateľov všetky dostupné spôsoby informovania od miestneho rozhlasu cez internetové stránky, úradné tabule, televíziu až po prednášky na školách a verejných zhromaždeniach.

Informovanie občanov v MNH prebieha aj rozposielaním informačných letákov, pričom letáky sú zamerané na informácie o potrebe triedeného zberu komunálnych odpadov.

Obce i naďalej plánujú informovať svojich občanov o potrebe triedeného zberu komunálnych odpadov, o prínose jeho zhodnocovania a o negatívnych účinkoch jeho zneškodňovania prostredníctvom informácií v propagačných letákoch.

2.2. Analýza vonkajšieho prostredia

Vonkajšie prostredie z pohľadu obce je formované na troch úrovniach: 1. európska legislatíva a stratégie; 2. štátna legislatíva a opatrenia vlády SR a 3. regionálne stratégie Vyššieho územného celku.

Na prvej, európskej úrovni, je smerodajná predovšetkým Stratégia „Európa 2020“, ktorou sa riadi filozofia a zameranie zdrojov z európskych štrukturálnych fondov pre obdobie 2014 – 2020. Na základe tejto stratégie totiž musí Európska únia dodržiavať jednotný tematický prístup. Priority a ciele tejto stratégie premietla vláda SR do Partnerskej dohody na roky 2014 – 2020. Stratégia Európa 2020 má tri hlavné ciele:

1. Inteligentný rast (Inovácie, Vzdelávanie a Digitálna spoločnosť)
2. Udržateľný rast (Klíma, Energetika a Mobilita, Konkurencieschopnosť)
3. Inkluzívny rast (Zamestnanie a zručnosti, Boj proti chudobe)

Kľúčovými cieľovými hodnotami stratégie sú:

- Zamestnanosť: zvýšiť zamestnanosť obyvateľov vo veku 20-64 rokov, vrátane väčšieho zapojenia žien, starších a lepšieho začlenenia migrantov
- Výskum a vývoj: zvýšiť investície do výskumu a vývoja a inovácií podnikov
- Zmena klímy a energetická udržateľnosť: znížiť emisie skleníkových plynov o 20% v porovnaní s úrovňou z roku 1990, zvýšiť podiel OZE o 20% na konečnej spotrebe energie a zvýšiť energetickú účinnosť o 20%
- Vzdelávanie: znížiť mieru predčasného ukončenia školskej dochádzky a zvýšiť podiel obyvateľov vo veku 30-34 rokov s vysokoškolským vzdelaním na 40%
- Boj proti chudobe: znížiť podiel ľudí žijúcich pod hranicou chudoby 25%

Na druhej, štátnej úrovni je okrem platnej legislatívy (napr. v oblasti regionálneho rozvoja, zákon o obecnom zriadení a pod.) určujúca Národná stratégia regionálneho rozvoja Slovenskej republiky. Tá obsahuje okrem iného aj stratégiu pre Trnavského samosprávny kraj. Vzhľadom k tomu, že v čase spracovania PHSR obce nie k dispozícii aktuálny PHSR VÚC, použili sme informácie pre tretiu úroveň vonkajších vplyvov (regionálna úroveň) informácie z Národnej stratégie regionálneho rozvoja. Národná stratégia bude zároveň určujúca aj pri tvorbe aktualizácie PHSR kraja na najbližšie obdobie (posledné PHSR kraja má platnosť do roku 2015).

Podľa Národnej stratégie regionálneho rozvoja je Trnavského samosprávny kraj (TTSK) prevažne vidiecky, prechodný, priemyselný, konkurencieschopný, rýchlorastúci región SR s perspektívou druhého najkonkurencieschopnejšieho regiónu na úrovni SR, s vysokou atraktivitou a pozíciou v blízkosti centra rozvojových aktivít EÚ a s možnosťou cezhraničnej spolupráce s Českou a Rakúskou republikou, ako aj Maďarskom. **TTSK má stredný inovačný potenciál. Z hľadiska analýzy vonkajšieho prostredia obce a tiež pre účely prevencie rizík rozvoja obce je potrebné zohľadniť disparity a faktory rozvoja kraja aj z hľadiska očakávaných regionálnych integrovaných územných stratégií rozvoja v kraji (RIUS).**

Hlavné disparity TTSK.

- v pôdohospodárstve: pokles pestovateľských plôch a počtu chovaných hospodárskych zvierat (hydina, ošípané a hovädzí dobytok) a dovoz lacnejších dotovaných potravín z pôvodných krajín EÚ.
- v priemysle: chýbajúce akreditácie a certifikácie s medzinárodnou platnosťou majú za následok obmedzenia v medzinárodnom obchode; inovačné a technologické zaostávanie spôsobuje zvyšujúcu sa energetickú a surovinovú náročnosť výroby.
- v službách: disparity vo vzťahu mesta a okolia spôsobené nerovnomerným rozmiestnením služieb a vzdelávacích inštitúcií; nízka úroveň informatizácie produkčnej sféry; zníženie konkurencieschopnosti malého a stredného podnikania v dôsledku veľkej

expanzie nadnárodných spoločností, ale aj často pre absentujúcu kvalitu poskytovaných služieb; nedostatočná kvalita verejných služieb občanom a podnikateľskej sfére.

- v technickej infraštruktúre: nedostatočná kvalita ciest II. a III. triedy má často za následok dopravné nehody; neexistencia integrovaného dopravného systému; značné ekologické zaťaženie poľnohospodárskej krajiny; znižovanie emisného a odpadového zaťaženia územia.
- v sociálnej infraštruktúre: vyšší podiel nezamestnaných v obciach v porovnaní s Trnavou a ostatnými mestami; značný odlev pracovných síl do zahraničia z titulu blízkosti hraníc, pričom za vysokokvalifikované pracovné sily nie sú náhrady; nedostatočné investície do nájomného bývania, regenerácie bytového fondu a pomalá obnova kultúrnohistorických pamiatok, čo je spôsobené nedostatkom vlastných finančných zdrojov; nevyhovujúca miera nezamestnanosti s nevyrovnanou ponukou pracovných miest najmä vo vidieckych oblastiach.

Hlavné faktory rozvoja TTSK.

- v pôdohospodárstve: dobrý produkčný pôdohospodársky potenciál v oblastiach zeleninárstva, ovocinárstva a vinohradníctva dáva možnosti rozvoja bývania na základe vidieckeho osídlenia, vysoký poľnohospodársky potenciál umožňuje pestovanie prakticky všetkých druhov ekologických potravín a živočíšnej výroby, rozvoj biotechnológií, rozvoj fariem a predaj z dvora, inovácia a rast konkurencieschopnosti slovenských produktov, ochrana životného prostredia.
- v priemysle: rozvinutá priemyselná výroba a rôznorodosť hospodárskej základne s dlhodobým pôsobením dáva možnosť transferu technológií do perspektívnych odvetví na základe využitia fondov EÚ, rozsiahla koncentrácia zahraničných investícií dáva predpoklad na využívanie nových technológií a inovácií najmä v automobilovom a elektrotechnickom priemysle, potravinárstve, energetike a farmaceutickom priemysle, možnosť posilňovania exportu.
- v službách: geopolitický polohový potenciál umožňuje priame kontakty s vyspelými regiónmi s možnosťou zintenzívnenia zahraničných investícií a medzinárodnej spolupráce, využitie geotermálnych prameňov za splnenia príslušných zákonných podmienok (zákon č. 538/2005 Z. z. o prírodných liečivých vodách, prírodných liečebných kúpeľoch, kúpeľných miestach a prírodných minerálnych vodách a o zmene a doplnení niektorých zákonov) pre ďalší rozvoj tradičného kúpeľníctva s prepojením na ekologický vidiecky turizmus, zlepšenie podnikateľského prostredia pre rozvoj malého a stredného podnikania v oblasti obchodu a služieb, vysoký podiel územia s veľkoplošnou ochranou krajiny a vodných zdrojov, priaznivé podmienky na rozvoj služieb v oblasti cestovného ruchu, vidieckeho turizmu a agroturizmu.
- v technickej infraštruktúre: polohový potenciál kraja, výhodná geografická poloha, štruktúra miest a hustota obyvateľstva na km², križovanie významných medzinárodných a vnútroštátnych trás železníc a ciest umožňuje lepšie zapojenie do medzinárodnej spolupráce a priaznivú väzbu na hlavné mesto Slovenska.
- v sociálnej infraštruktúre: vysoký podiel vysokoškolsky vzdelaného obyvateľstva vytvára predpoklady pre možnosti využívania nových technológií a obnoviteľných zdrojov energií v súlade s ekologickými princípmi na základe využitia ľudského a ekonomického potenciálu, vzdelaná a pomerne lacná pracovná sila láka naďalej najmä zahraničných investorov, silný kultúrno-spoločenský potenciál daný koncentráciou kultúrnych a spoločenských inštitúcií dáva možnosť jeho využitia pre rozvoj cestovného ruchu a vytváraníu medzinárodných inštitúcií v prepojení na Bratislavský samosprávny kraj, dostupnosť vzdelávacích, sociálnych a zdravotných zariadení, stabilizovaný demografický vývoj a priaznivá veková štruktúra, dobrá sídelná štruktúra, vhodná pre dobrú a vyváženú obsluhu územia, silný potenciál cezhraničnej spolupráce.
- v kultúre: podpora rekonštrukcie národných kultúrnych pamiatok v samosprávnom kraji ako predpoklad rozvoja cestovného ruchu.

Charakteristika špecifických stránok regiónu: dobre rozvinutá sieť dopravných komunikácií, kvalitný pôdny fond, priaznivé klimatické podmienky, zachovaná biodiverzita, významné vodné toky, geotermálne vodné pramene, málo znečistené ovzdušie, priaznivé podmienky na rozvoj vidieckeho turizmu a agroturizmu, potenciál pre ďalší rozvoj priemyslu, zahraniční investori priťahujúci ďalších subdodávateľov.

Konkurenčná výhoda TTSK je tvorená výhodnou geografickou polohou v blízkosti rozvojových aktivít EÚ, vysokým podielom zahraničného kapitálu a vysokokvalifikovanou pracovnou silou v strategicky dôležitých sektoroch.

Prioritné oblasti pre TTSK:

PO1: Veda, výskum a inovácie: zvyšovanie energetickej bezpečnosti, využívanie OZE, automobilový a energetický priemysel, automobilový priemysel

PO2: Ľudské zdroje: rozvoj ľudských zdrojov s dôrazom na vedu, výskum a inovácie, spolupráca medzi podnikateľskou sférou a verejnou správou

PO3: Zamestnanosť: dôraz na vytváranie nových pracovných miest vo vede, výskume a inováciách a v sektore služieb pre rozhodujúce priemyselné odvetvia (automobilový priemysel, energetika a spotrebný priemysel)

PO4: Konkurencieschopnosť, rast a podnikateľské prostredie: podpora podnikateľského prostredia a rastu podielu MSP najmä v sektore služieb

PO5: Životné prostredie, zmeny klímy a OZE: zvýšenie využívania OZE a surovín v rozhodujúcich priemyselných odvetviach

Prehľad vplyv týchto troch úrovní na obec je sumarizovaný v nasledujúcej STEEP analýze.

Tabuľka 20: STEEP analýza (analýza vonkajšieho prostredia)

Sociálne	Technologické	Ekonomické
Zvyšovanie podielu vysokoškolsky vzdelaných ľudí v populácii	Budovanie priemyselných parkov a obchodných centier v meste Trnava	Využitie fondov EÚ na spolufinancovanie projektov verejnej správy a súkromných firiem
Vzdelávanie – nedostatočné prepojenie škôl s praxou	Zavádzanie IKT do verejnej správy – informatizácia	Dobudovanie dopravných koridorov a cestnej infraštruktúry
Bývanie – nedostatok nájomných bytov	Zvyšovanie úrovne výskumu a vývoja a zavádzanie inovácií v podnikoch	Stimuly pre rast malých a stredných podnikov, podpora inovácií v podnikoch cez štrukturálne fondy
Migračné vlny – odliv mladých ľudí do väčších sídiel, prílev starších na vidiek		Daňové a administratívne zaťaženie
Zníženie bezpečnosti v dôsledku nárastu počtu sociálne slabých a marginalizovaných komunít		
Ekologické	Politické	Hodnotové
Neefektívne protipovodňové opatrenia	Administratívna pripravenosť na čerpanie štrukturálnych fondov	Tendencia smerom k spolupráce formou PPP projektov
Zvyšovanie znečistenia ovzdušia z dopravy	Nastavenie pravidiel verejného obstarávania	Zmeny postojov obyvateľstva – rastúca kriminalita, rasizmus a xenofóbia
Výstavba nového jadrového zdroja	Sektorové stratégie vlády napr. v oblasti odpadového hospodárstva a energetiky	Aktivizácia občianskeho sektora – väčšie zapájanie sa do rozvoja obcí

2.3. Zhrnutie súčasného stavu územia

Pri spracovaní analytickej časti PHSR bola použitá metodika zberu celoslovenských a regionálnych štatistických a ostatných dát zverejnených na portáli Štatistického úradu SR,

ÚPSVaR Trnava a dostupných informácií od zamestnancov obce. Získané dáta sú spracované v prehľadných tabuľkách a grafoch, výsledky analýzy sú vysvetlené v textovej časti.

Tabuľka 21: Kontrolný zoznam pre hodnotenie rizík

Druh rizika	Objekt rizika	Zdroj rizika	Nežiaduce dôsledky	Pravdepodobnosť
Individuálne				
Technické	Územie	Priemyselná havária	Znečistenie životného prostredia Ohrozenie verejného zdravia	nízka
Ekologické	Územie	Znečistenie ovzdušia Vodná erózia – riziko povodní mimo vodného toku	Zhoršenie životného prostredia Zničenie majetku, ohrozenie zdravia	nízka
Sociálne	Územie	Rast nezamestnanosti Nedostatok nájomných bytov	Kriminalita Odliv mladých obyvateľov	stredná
Ekonomické	územie	Neefektívne čerpanie štrukturálnych fondov	Nerealizovaný rozvoj územia	Stredná

SWOT analýza

Analýza SWOT je spôsob náhľadu na zistenia sociálno-ekonomickej analýzy v štyroch rôznych kategóriách: silné stránky, slabé stránky, príležitosti a hrozby. Silné a slabé stránky vychádzajú z vnútorných podmienok obce (vnútorné faktory), príležitosti a hrozby sú externé udalosti a trendy, ktoré predstavujú šance alebo prekážky, ktoré ovplyvňujú miestny rozvoj (vonkajšie faktory). Zo silných stránok a príležitostí vyplývajú faktory rozvoja obce. Zo slabých stránok a ohrození vyplývajú kľúčové zápory obce. Na základe faktorov rozvoja a záporov obce je možné navrhnúť programovú štruktúru stratégie rozvoja.

SWOT analýza – sociálny rozvoj			
Silné stránky	Body	Slabé stránky	Body
- dobré medziľudské vzťahy	3	- absencia zdravotného strediska	4
- rozvinuté športové zázemie	4	- nedostatok kultúrnych podujatí	4
- pocit bezpečia obyvateľov, nízka kriminalita	4	- pasivita obyvateľov	2
- dobrá občianska vybavenosť	4	- potrebná rekonštrukcia KD	5
		- zánik ZŠ	3
		- chýbajúce sociálne zariadenie pre starších obyvateľov	4
Spolu	15	Spolu	22

Program hospodárskeho a sociálneho rozvoja obce 2015 - 2025

Príležitosti <ul style="list-style-type: none"> - využívanie a vyhľadávanie aktívnych obyvateľov na spoluprácu - vybudovanie sociálneho zariadenia - vytvorenie nových pracovných miest - vybudovanie detského ihriska na Dolnom konci 	Body 4 5 3 5
Spolu	17
Hrozby <ul style="list-style-type: none"> - zvýšenie nezamestnanosti - starnutie obyvateľstva - nepriaznivý demografický vývoj - vandalizmus 	Body 3 3 3 3
Spolu	12

SWOT analýza – hospodársky (ekonomický) rozvoj

Silné stránky <ul style="list-style-type: none"> - blízkosť k okresnému mestu Piešťany a k diaľnici - rozvinutá podnikateľská sféra 	Body 5 5
Spolu	10
Slabé stránky <ul style="list-style-type: none"> - nevyhovujúci stav miestnych komunikácií a chodníkov - nemožnosť disponovať s pozemkami, ktoré sú v správe FNM - nedobudovaná kanalizácia - chaotické číselné označenie domov - slabá aktualizácia informácií na web stránke 	Body 5 3 5 4 5
Spolu	22

Príležitosti <ul style="list-style-type: none"> - štátna podpora v oblasti agropodnikania a cestovného ruchu - aktualizovaná legislatíva štátu v oblasti pozemkov v správe FNM - aktivity Mikroregiónu Nad Holeškou - vybudovanie cyklochodníku 	Body 3 3 3 4
Spolu	13
Hrozby <ul style="list-style-type: none"> - zníženie finančných príjmov - migrácia obyvateľov do miest a zahraničia - nízky záujem o hospodársky/ekonomický vývoj obce 	Body 3 3 3
Spolu	9

SWOT analýza – environmentálny rozvoj

Silné stránky <ul style="list-style-type: none"> - zachované líniové porasty a remízky - zachované vodné biotopy - zavedený separovaný zber odpadu 	Body 3 4 5
Spolu	12
Slabé stránky <ul style="list-style-type: none"> - divoké skládky - nevyhovujúci stav Šteruského potoka a Dudváhu - chýbajúci zberný dvor 	Body 4 4 5
Spolu	13

Program hospodárskeho a sociálneho rozvoja obce 2015 - 2025

Príležitosti	Body
- revitalizácia Ocskayovského parku	4
- zvýšenie podielu trávnatých priestranstiev	3
- revitalizácia Šteruského potoka a Dudváhu	4
- zvýšenie povedomia o ŽP a odpadovom hospodárstve	4
Spolu	15

Hrozby	Body
- nadradenosť iných záujmov nad záujmami ochrany ŽP	4
- nezáujem o environmentálne problémy	4
Spolu	8

V rámci všetkých troch oblastí swot analýzy (sociálna, hospodárska, environmentálna) majú prevahu slabé stránky nad silnými a rovnako prevažujú príležitosti nad hrozbami, čo vytvára priestor pre postupný rozvoj a budovanie celkovej infraštruktúry obce.

Zo SWOT analýzy boli identifikované hlavné problémy obce:

- **z pohľadu sociálnej oblasti:** absencia zdravotného strediska a sociálneho zariadenia pre dôchodcov, nedostatok kultúrnych podujatí, potrebné rekonštrukcia KD pre kultúru občanov
- **z pohľadu hospodárskej oblasti:** nevyhovujúci stav miestnych komunikácií a chodníkov, chaotické číselné označenie domov, nedobudovaná kanalizácia
- **z pohľadu environmentálnej oblasti:** prítomnosť divokých skládok, stav Šteruského potoka a Dudváhu, chýbajúci zberný dvor

Na základe SWOT analýzy (silných stránok a príležitostí) boli identifikované hlavné faktory rozvoja obce:

- dobrá občianska vybavenosť
- možnosť využívania občanov pre aktivity obce
- možnosť vybudovania sociálneho zariadenia pre dôchodcov,
- možnosť vybudovanie detského ihriska na Dolnom konci
- vybudovanie cyklochodníku v rámci Mikroregiónu nad Holeškou
- zavedená separovaný zber odpadu
- možnosť revitalizácie Ocskayovského parku
- možnosť zvýšenia trávnatých plôch

3. Strategická časť

Cieľom PHSR je sformulovať takú predstavu o smerovaní obce, ktorá vyjadruje ekonomické a sociálne záujmy jej občanov a je v súlade so strategickými cieľmi a prioritami štátu, vyššieho územného celku, záujmami ochrany historického a kultúrneho dedičstva. Je v súlade aj s princípmi dokumentu Zdravie pre všetkých, ktorý má za cieľ vytvoriť atraktívnu a bezpečnú obec s dobrým životným prostredím. Jeho poslaním je zabezpečiť kontinuitu rozvoja obce bez ohľadu na politickú príslušnosť štatutárneho zástupcu obce a obecného zastupiteľstva. Plán je otvorený dokument, ktorý by sa mal pravidelne písomne dopĺňať a aktualizovať, podľa vopred stanovených pravidiel, potrieb obyvateľov obce, jeho návštevníkov a potenciálnych investorov, s cieľom v maximálnej možnej miere zvýšiť životnú úroveň obyvateľov obce a uspokojiť ich potreby a požiadavky.

Stratégia obce je vypracovaná v súlade s návrhom Partnerskej dohody na roky 2014-2020, Stratégia je výsledkom kombinácie dvoch prístupov: štrukturálneho a regionálneho.

Strategický cieľ a špecifické ciele Plánu hospodárskeho a sociálneho rozvoja obce konkrétne naplňajú celkový cieľ regionálneho rozvoja tým, že vytvorením tohto významného strategického dokumentu sa na miestnej úrovni vytvoria podmienky pre implementáciu navrhnutého Integrovaného regionálneho operačného programu na roky 2014 – 2020, ktorého hlavným cieľom je prostredníctvom jednotlivých opatrení zvýšiť vybavenosť územia zariadeniami občianskej infraštruktúry s ohľadom na zabezpečenie ich dostupnosti a kvality poskytovaných služieb. Projektové zámery realizované v súlade s PHSR obce sú orientované na tvorbu strategických, politických, infraštruktúrnych a trhových podmienok, ktoré podporia úspešnosť a efektívnosť investícií malých a stredných podnikateľov a zvýšia konkurenčnú schopnosť obce.

PHSR obce je základným nástrojom obce, ktorý určuje smer jej napredovania, pre plnenie strednodobých a dlhodobých cieľov, ktoré umožnia vytvárať spoločný produkt, poskytujúci kvalitné podmienky pre život všetkých jej občanov a návštevníkov pri rešpektovaní územného plánu obce. Tento strategický dokument posilní regionálny rozvoj tým, že stanoví postupy podporujúce miestne iniciatívy. Zároveň pomôže zvýšiť absorpčnú kapacitu regiónu pomocou podpory aktivít regionálnych a lokálnych rozvojových organizácií a podporou prípravy strategicky významných projektov.

Vízia:

„Chceme, aby obec Borovce v roku 2025 bola konkurencieschopná, príťažlivá a perspektívna obec so zvyšujúcou sa kvalitou života pre všetkých jej obyvateľov vo všetkých oblastiach, využívajúca všetky zdroje pre tvorbu nových hodnôt v súlade s ochranou životného prostredia a udržateľným využívaním kultúrneho, historického a prírodného dedičstva.“

Tabuľka 22: Prioritné oblasti obce

Prioritné oblasti		
PO 01	PO 02	PO 03
Sociálna oblasť	Ekonomická oblasť	Environmentálna oblasť
Ciele prioritných oblastí		
Cieľom je starostlivosť o občanov a zvýšenie kvality života v obci	Cieľom je skvalitňovanie verejnej správy a služby občanom, vytvorenie podmienok pre udržateľný rozvoj obce	Cieľom je ochrana a tvorba životného prostredia
Opatrenia v rámci prioritných oblastí		
1.1. Sociálna infraštruktúra	2.1. Zvyšovanie kvality	3.1. Environmentálna

	verejných služieb samosprávy	infraštruktúra
1.2. Kultúrna a športová infraštruktúra	2.2. Technická infraštruktúra	3.2. Odpadové hospodárstva
1.3. Školská infraštruktúra	2.3. Dopravná infraštruktúra	3.3. Protipovodňová ochrana
1.4 Zdravotná infraštruktúra	2.4. Podpora cestovného ruchu	3.4. Ochrana ovzdušia

Tabuľka 23: Stratégia rozvoja obce Borovce na roky 2015 - 2025

Prioritné oblasti, oblasti podpory a opatrenia		
PO 01	PO 02	PO 03
Sociálna oblasť	Ekonomická oblasť	Environmentálna oblasť
Opatrenia v rámci prioritných oblastí a podopatrenia		
1.1. Sociálna infraštruktúra	2.1. Zvyšovanie kvality verejných služieb samosprávy	3.1. Environmentálna infraštruktúra
1.1.1. Vybudovanie denného stacionáru	2.1.1. Vzdelávanie a zvyšovanie zručností pracovníkov obecného úradu	3.1.1. Dobudovanie kanalizácie
1.1.2. Rozšírenie terénnych sociálnych služieb opatrovateliek	2.1.2. Informatizácia a aktualizácia verejnej správy – elektronizácia služieb	3.1.2. Zvyšovanie povedomia o ŽP a odpadovom hospodárstve
	2.1.3. Vypracovanie územného plánu obce	3.2.3. Výsadba trávnatých plôch a zelene
1.2. Kultúrna a športová infraštruktúra	2.2. Technická infraštruktúra	3.2. Odpadové hospodárstva
1.2.1. Podpora kultúrnych podujatí	2.2.1. Zosúladenie popisných čísel domov a popis ulíc	3.2.1. Vybudovanie zberného dvora
1.2.2. Rekonštrukcia KD vrátane vnútorného vybavenia	2.2.2. Revitalizácia a vybudovanie infraštruktúry v Ocskayovskom parku	3.2.2. Odstraňovanie divokých skládok
1.2.3. Vybudovanie detského ihriska na Dolnom konci	2.2.3. Rekonštrukcia domu smútku vrátane vnútorného vybavenia	3.2.3. Vybudovanie kompostoviska
1.2.4. Podpora športových aktivít	2.2.4. Doplnenie obecného mobiliáru	3.2.4 Doplnenie materiálo- technického vybavenia separovaného zberu
1.2.5. Vybudovanie pieskového ihriska	2.2.5. Vybudovanie oddychových zón na verejných priestranstvách	
1.2.6. Vybudovanie vonkajších cvičiacich zariadení na verejných priestranstvách	2.2.6. Revitalizácia centra obce	
1.2.7. Rekonštrukcia športovo-rehabilitačnej budovy a nadstavba bytových jednotiek	2.2.7. Vytvorenie obecného trhoviska	
1.2.8. Vybudovanie prírodného amfiteátra		
1.2.9. Rekonštrukcia športového areálu		
1.2.10. Materiálo- technické zabezpečenie		

vybavenia športovísk		
1.2.11. Vytvorenie pamätnej izby		
1.3. Školská infraštruktúra	2.3. Dopravná infraštruktúra	3.3. Protipovodňová ochrana
1.3.1. Podpora projektov v oblasti školstva a vzdelávania vrátane zlepšenia materiálo-technického zabezpečenia	2.3.1. Rekonštrukcia a výstavba miestnych komunikácií	3.3.1. Budovanie vodozádržných opatrení mimo tokov (Odvodnenie Revajskej časti a Predného poľa)
1.3.2. Rekonštrukcia MŠ	2.3.2. Rekonštrukcia a výstavba obecných chodníkov	3.3.2. Protipovodňové opatrenia na vodných tokoch (vyčistenie Borovsko-kostolanského kanála)
1.3.3. Prístavba k MŠ na zvýšenie kapacity	2.3.3. Vybudovanie cyklochodníka Nad Holeškou	
	2.3.4. Doplnenia dopravných značení	
	2.3.5. Doplnenie prechodov pre chodcov vrátane svetelnej signalizácie	
1.4 Zdravotná infraštruktúra	2.4. Podpora cestovného ruchu	3.4. Ochrana ovzdušia
1.4.1. Vybudovanie ambulancie zubného lekára	2.4.1. Zavedenie informačných, orientačných tabúlí	3.4.1. Výsadba izolačnej zelene popri ceste
	2.4.2. Výstavba náučného chodníka	3.4.2 Zníženie energetických nákladov vo verejných budovách
	2.4.3. Podpora rozvoja cestovného ruchu prostredníctvom projektov cezhraničnej spolupráce	
	2.4.4. Výroba propagačno-informačných materiálov o obci	

4. Programová časť

Programová časť PHSR nadväzuje na strategickú časť a obsahuje najmä zoznam opatrení a projektov na zabezpečenie realizácie programu rozvoja obce. Programová časť PHSR na roky 2015-2020 obsahuje podrobnejšie rozpracovanie strategických cieľov v sociálnej, hospodárskej a environmentálnej politike na úroveň projektov a aktivít, ktoré sú tvorené vecne príbuznými skupinami aktivít samosprávy vykonávaných mimo bežnú činnosť a smerujúcich k plneniu strategického cieľa rozvoja obce na roky 2015-2020: **Strategickým cieľom rozvoja obce na roky 2015-2020 je vytvoriť podmienky pre zvýšenie kvality života obyvateľov obce, pre zvýšenie jej konkurencieschopnosti a ekonomickej výkonnosti s vyváženým rozvojom oblastí trvale udržateľného rozvoja.** Programová časť PHSR obce obsahuje celkový prehľad projektov v jednotlivých oblastiach stratégie a základný návrh ukazovateľov pre hodnotenie programu rozvoja.

Súčasťou programovej časti je aj stanovenie ukazovateľov pre hodnotenie PHSR. Ukazovatele výsledkov a dopadov v PHSR obce Borovce sú spracované v nasledujúcej tabuľke. Ako informačný zdroj je uvedená obec a iné zdroje. **Výstupy projektu** predstavujú práce, služby a tovary, ktoré boli financované počas realizácie aktivít projektu vyjadrené z finančného a vecného hľadiska. **Výsledok projektu** predstavuje okamžitý efekt realizácie aktivít projektu (výstupy z aktivít), ktorý je k dispozícii pre cieľovú skupinu alebo predstavuje služby poskytnuté cieľovej skupine. **Dopad** predstavuje vyjadruje dlhodobý efekt intervencie na danú prioritnú oblasť alebo cieľovú skupinu, ktorý je mimo priamej a výlučnej kontroly subjektu zodpovedajúceho za realizáciu projektu.

Ukazovatele výstupu sú obvykle priradené k jednotlivým projektom. Označujú hmatateľné produkty, bezprostredne dosiahnuté realizáciou jednej alebo viacerých aktivít, často vyjadrené v merateľných fyzických alebo peňažných jednotkách. Odrážajú skutočnosť, že niečo bolo vytvorené, vyprodukované, zriadené, zrealizované.

Ukazovatele výsledku vyjadrujú priamy hmatateľný efekt projektu na cieľové skupiny projektu bezprostredne po ukončení realizácie projektu a merajú bezprostredný následok, ktorý bol vyvolaný výstupom (preto je medzi výstupom a výsledkom logická väzba).

Ukazovatele dopadu vyjadrujú dlhodobý efekt intervencie na prioritnú skupinu či cieľovú skupinu, následky dosiahnutých výsledkov projektu, teda príspevok k riešeniu cieľov stanovených pre prioritnú oblasť či potrieb cieľovej skupiny a k odstraňovaniu prekážok rozvoja. Z tohto hľadiska preto nemusí byť strategický cieľ vyjadrený ukazovateľmi dopadu, ale môže byť vyjadrený aj vhodnými ukazovateľmi výsledku. Pre oblasť hodnotenia dopadov PHSR obce boli ako východiskové hodnoty dopadových ukazovateľov stanovené dopadové ukazovatele výsledku na úrovni roku 2020.

Tabuľka 24: Opatrenia a aktivity obce

Opatrenie	Projekt/Aktivita	Prioritná oblasť/oblasť
1.1. Sociálna infraštruktúra	1.1.1. Vybudovanie denného stacionáru	Sociálna
	1.1.2. Rozšírenie terénnych sociálnych služieb opatrovateliek	Sociálna
1.2. Kultúrna a športová infraštruktúra	1.2.1. Podpora kultúrnych podujatí	Sociálna
	1.2.2. Rekonštrukcia KD vrátane vnútorného vybavenia	Sociálna
	1.2.3. Vybudovanie detského ihriska na Dolnom konci	Sociálna
	1.2.4. Podpora športových aktivít	Sociálna
	1.2.5. Vybudovanie pieskového ihriska	Sociálna
	1.2.6. Vybudovanie vonkajších cvičiacich zariadení na verejných priestranstvách	Sociálna
	1.2.7. Rekonštrukcia športovo-rehabilitačnej budovy	Sociálna

Program hospodárskeho a sociálneho rozvoja obce 2015 - 2025

	a nadstavba bytových jednotiek	
	1.2.8. Vybudovanie prírodného amfiteátra	Sociálna
	1.2.9. Rekonštrukcia športového areálu	Sociálna
	1.2.10. Materiálno-technické zabezpečenie vybavenia športovísk	Sociálna
	1.2.11. Vytvorenie pamätnej izby	Sociálna
1.3. Školská infraštruktúra	1.3.1. Podpora projektov v oblasti školstva a vzdelávania vrátane zlepšenia materiálno-technického zabezpečenia	Sociálna
	1.3.2. Rekonštrukcia MŠ	Sociálna
	1.3.3. Prístavba k MŠ na zvýšenie kapacity	Sociálna
1.4 Zdravotná infraštruktúra	1.4.1. Vybudovanie ambulancie zubného lekára	Sociálna
2.1. Zvyšovanie kvality verejných služieb samosprávy	2.1.1. Vzdelávanie a zvyšovanie zručností pracovníkov obecného úradu	Ekonomická
	2.1.2. Informatizácia a aktualizácia verejnej správy – elektronizácia služieb	Ekonomická
	2.1.3. Vypracovanie územného plánu obce	Ekonomická
2.2. Technická infraštruktúra	2.2.1. Zosúladenie popisných čísel domov a popis ulíc	Ekonomická
	2.2.2. Revitalizácia a vybudovanie infraštruktúry v OcsKayovskom parku	Ekonomická
	2.2.3. Rekonštrukcia domu smútku vrátane vnútorného vybavenia	Ekonomická
	2.2.4. Doplnenie obecného mobiliáru	Ekonomická
	2.2.5. Vybudovanie oddychových zón na verejných priestranstvách	Ekonomická
	2.2.6. Revitalizácia centra obce	Ekonomická
	2.2.7. Vytvorenie obecného trhoviska	Ekonomická
2.3. Dopravná infraštruktúra	2.3.1. Rekonštrukcia a výstavba miestnych komunikácií	Ekonomická
	2.3.2. Rekonštrukcia a výstavba obecných chodníkov	Ekonomická
	2.3.3. Vybudovanie cyklochodníka Nad Holeškou	Ekonomická
	2.3.4. Doplnenia dopravných značení	Ekonomická
	2.3.5. Doplnenie prechodov pre chodcov vrátane svetelnej signalizácie	Ekonomická
2.4. Cestovný ruch	2.4.1. Zavedenie informačných, orientačných tabúl	Ekonomická
	2.4.2. Výstavba náučného chodníka	Ekonomická
	2.4.3. Podpora rozvoja cestovného ruchu prostredníctvom projektov cezhraničnej spolupráce	Ekonomická
	2.4.4. Výroba propagačno-informačných materiálov o obci	Ekonomická
3.1. Environmentálna	3.1.1. Dobudovanie kanalizácie	Environmentálna

infraštruktúra		
	3.1.2. Zvyšovanie povedomia o ŽP a odpadovom hospodárstve	Environmentálna
	3.2.3. Výsadba trávnatých plôch a zelene	Environmentálna
3.2. Odpadové hospodárstva	3.2.1. Vybudovanie zberného dvora	Environmentálna
	3.2.2. Odstraňovanie divokých skládok	Environmentálna
	3.2.3. Vybudovanie kompostoviska	Environmentálna
	3.2.4. Doplnenie materiálo-technického vybavenia separovaného zberu	Environmentálna
3.3. Protipovodňová ochrana	3.3.1. Budovanie vodozádržných opatrení mimo tokov (Odvodnenie Revajskej časti a Predného poľa)	Environmentálna
	3.3.2. Protipovodňové opatrenia na vodných tokoch (vyčistenie Borovsko-kostolanského kanála)	Environmentálna
3.4. Ochrana ovzdušia	3.4.1. Výsadba izolačnej zelene popri ceste	Environmentálna
	3.4.2. Zníženie energetických nákladov vo verejných budovách	Environmentálna

Tabuľka 25: Tabuľka ukazovateľov výsledkov a dopadov

Typ ukazovateľa	Názov ukazovateľa	Definícia	Informačný zdroj	M.J.	Východisková hodnota	Cieľová hodnota/ rok	
					Rok 2015	2017	2020
PRIORITNÁ OBLASŤ – sociálna							
1.1. Sociálna infraštruktúra / 1.1.1. Vybudovanie denného stacionáru							
Hlavné ukazovatele	Výstup	Náklady na vybudovanie stacionáru	Obec	EUR	0	25 tis.	
	Výsledok	Kapacita stacionáru	Obec	počet	0	25	
	Dopad	Počet projektov sociálnej infraštruktúry	Obec	počet	0	1	
1.1. Sociálna infraštruktúra / 1.1.2. Rozšírenie terénnych sociálnych služieb opatrovateliek							
Hlavné ukazovatele	Výstup	Náklady na poskytnutie služieb	Obec	EUR	0		10 tis.
	Výsledok	Počet klientov, ktorým sú služby poskytované	Obec	počet	0		8
	Dopad	Počet zavedených nových služieb	Obec Databáza DataCube	počet	0		8
1.2. Kultúrna a športová infraštruktúra / 1.2.1. Podpora kultúrnych podujatí							
Hlavné ukazovatele	Výstup	Náklady na podporu podujatí	Obec	EUR	0		30 tis.
	Výsledok	Počet podporených podujatí	Obec	počet	0		8
	Dopad	Zvýšenie účasti obyvateľov na	Obec	%	0		50

Program hospodárskeho a sociálneho rozvoja obce 2015 - 2025

		podujatiach					
1.2. Kultúrna a športová infraštruktúra / 1.2.2. Rekonštrukcia KD vrátane vnútorného vybavenia							
Hlavné ukazovatele	Výstup	Náklady na rekonštrukciu KD vrátane zabezpečenia vnútorného vybavenia	Obec	EUR	0	60 tis.	
	Výsledok	Kapacita KD	Obec		0	120	
	Dopad	Projekty energetickej náročnosti	Obec Databáza DataCube	počet	0	1	
1.2. Kultúrna a športová infraštruktúra / 1.2.3. Vybudovanie detského ihriska na Dolnom konci							
Hlavné ukazovatele	Výstup	Náklady na výstavbu detského ihriska	Obec	EUR	0	8 tis.	
	Výsledok	Kapacita detského ihriska	Obec	počet	0	25	
	Dopad	Počet novo vybudovaných detských ihrísk	Obec	počet	0	1	
1.2. Kultúrna a športová infraštruktúra / 1.2.4. Podpora športových aktivít							
Hlavné ukazovatele	Výstup	Náklady na podporu aktivít	Obec	EUR	0		15 tis.
	Výsledok	Počet podporených podujatí	Obec	počet	0		7
	Dopad	Zvýšenie účasti obyvateľov na podujatiach	Obec	%	0		50
1.2. Kultúrna a športová infraštruktúra / 1.2.5. Vybudovanie pieskového ihriska							
Hlavné ukazovatele	Výstup	Náklady na výstavbu ihriska	Obec	EUR	0		7 tis.
	Výsledok	Plocha ihriska	Obec	m ²	0		400
	Dopad	Počet novo vybudovaných ihrísk	Obec	počet	0		1
1.2. Kultúrna a športová infraštruktúra / 1.2.6. Vybudovanie vonkajších cvičiacich zariadení na verejných priestranstvách							
Hlavné ukazovatele	Výstup	Náklady na vybudovanie cvičiacich zariadení	Obec	EUR	0		13 tis.
	Výsledok	Počet cvičísk	Obec	počet	0		8
	Dopad	Zvýšenie aktívneho športového života obyvateľov	Obec	%	0		40
1.2. Kultúrna a športová infraštruktúra / 1.2.7. Rekonštrukcia športovo-rehabilitačnej budovy a nadstavba bytových jednotiek							
Hlavné ukazovatele	Výstup	Náklady na rekonštrukciu budovy a nadstavbu BJ	Obec	EUR	0		250 tis.
	Výsledok	Výmera plochy	Obec	m ²	0		420
	Dopad	Počet projektov	Obec	počet	0		2
1.2. Kultúrna a športová infraštruktúra / 1.2.8. Vybudovanie prírodného amfiteátra							
Hlavné ukazovatele	Výstup	Náklady na vybudovanie	Obec	EUR	0		30 tis.

Program hospodárskeho a sociálneho rozvoja obce 2015 - 2025

		amfiteátra					
	Výsledok	Počet nových podporených podujatí	Obec	počet	0		10
	Dopad	Zvýšenie účasti obyvateľov na podujatiach	Obec	%	0		50
1.2. Kultúrna a športová infraštruktúra / 1.2.9. Rekonštrukcia športového areálu							
Hlavné ukazovatele	Výstup	Náklady na rekonštrukciu športového areálu	Obec	EUR	0		15 tis.
	Výsledok	Výmera areálu	Obec	m ²	0		10 000
	Dopad	Počet podporených športových zariadení	Obec	počet	0		1
1.2. Kultúrna a športová infraštruktúra / 1.2.10. Materiálno-technické zabezpečenie vybavenia športovísk							
Hlavné ukazovatele	Výstup	Náklady na zabezpečenie vybavenia	Obec	EUR	0	10 tis.	
	Výsledok	Počet podporených športovísk	Obec	počet	0	2	
	Dopad	Počet projektov	Obec	počet	0	2	
1.2. Kultúrna a športová infraštruktúra / 1.2.11 Vytvorenie pamätnej izby							
Hlavné ukazovatele	Výstup	Náklady na vytvorenie pamätnej izby	Obec	EUR	0	5 tis.	
	Výsledok	Počet izieb	Obec	počet	0	1	
	Dopad	Počet projektov	Obec	počet	0	1	
1.3. Školská infraštruktúra / 1.3.1. Podpora projektov v oblasti školstva a vzdelávania vrátane zlepšenia materiálno-technického zabezpečenia							
Hlavné ukazovatele	Výstup	Náklady na podporu projektov a materiálno-technického zabezpečenia	Obec	EUR	0		10 tis.
	Výsledok	Kapacita podporenej školy	Obec	počet	0		20
	Dopad	Počet podporených zariadení školskej infraštruktúry	Obec	počet	0		1
1.3. Školská infraštruktúra / 1.3.2. Rekonštrukcia MŠ							
Hlavné ukazovatele	Výstup	Náklady na rekonštrukciu MŠ vrátane vnútorného vybavenia	Obec	EUR	0	20 tis.	
	Výsledok	Zníženie energetických nákladov	Obec	%	0	30	
	Dopad	Projekty energetickej náročnosti	Databáza DataCube	počet	0	1	
1.3. Školská infraštruktúra / 1.3.3. Prístavba k MŠ na zvýšenie kapacity							
Hlavné ukazovatele	Výstup	Náklady na prístavbu k MŠ	Obec	EUR	0		80 tis.

Program hospodárskeho a sociálneho rozvoja obce 2015 - 2025

	Výsledok	Zvýšenie kapacity	Obec	počet	0		20
	Dopad	Celková kapacita	Obec	počet	0		40
1.4 Zdravotná infraštruktúra / 1.4.1. Vybudovanie ambulancie zubného lekára							
Hlavné ukazovatele	Výstup	Náklady na výstavbu ambulancie	Obec	EUR	0		10 tis.
	Výsledok	Počet ambulancií	Obec	počet	0		1
	Dopad	Počet projektov	Obec	počet	0		1
PRIORITNÁ OBLASŤ - ekonomická							
2.1. Zvyšovanie kvality verejných služieb samosprávy / 2.1.1. Vzdelávanie a zvyšovanie zručností pracovníkov obecného úradu							
Hlavné ukazovatele	Výstup	Náklady na vzdelávanie	Obec	EUR	0		5 tis.
	Výsledok	Počet preškolených pracovníkov	Obec	počet	0		3
	Dopad	Počet zavedených/zlepšených služieb	Obec	počet	0		10
2.1. Zvyšovanie kvality verejných služieb samosprávy / 2.1.2. Informatizácia a aktualizácia verejnej správy – elektronizácia služieb							
Hlavné ukazovatele	Výstup	Náklady na elektronizáciu služieb	Obec	EUR	0		15 tis.
	Výsledok	Počet zavedených elektronických služieb	Obec	počet	0		25
	Dopad	Počet poskytovaných elektronických služieb verejnej správy	Obec	počet	0		25
2.1. Zvyšovanie kvality verejných služieb samosprávy / 2.1.3. Vypracovanie územného plánu obce							
Hlavné ukazovatele	Výstup	Náklady na vypracovanie územného plánu obce	Obec	EUR	0		15 tis.
	Výsledok	Počet rozvojových dokumentov	Obec	počet	0		1
	Dopad	Počet projektov zvyšovania kvality verejných služieb	Obec	počet	0		1
2.2. Technická infraštruktúra / 2.2.1. Zosúladienie popisných čísel domov a popis ulíc							
Hlavné ukazovatele	Výstup	Náklady na zosúladienie popisných čísel	Obec	EUR	0		10 tis.
	Výsledok	Počet domov v obci	Obec	počet	0		430
	Dopad	Počet projektov	Obec	počet	0		1
2.2. Technická infraštruktúra / 2.2.2. Revitalizácia a vybudovanie infraštruktúry v Ocskayovskom parku							
Hlavné ukazovatele	Výstup	Náklady na revitalizáciu a vybudovanie infraštruktúry parku	Obec	EUR	0		25 tis.
	Výsledok	Revitalizovaná	Obec	m ²	0		20

Program hospodárskeho a sociálneho rozvoja obce 2015 - 2025

		plocha					000
	Dopad	Počet projektov	Obec	počet	0		1
2.2. Technická infraštruktúra / 2.2.3. Rekonštrukcia domu smútku vrátane vnútorného vybavenia							
Hlavné ukazovatele	Výstup	Náklady na rekonštrukciu domu smútku	Obec	EUR	0	15 tis.	
	Výsledok	Počet zrekonštruovaných domov smútku	Obec	počet	0	1	
	Dopad	Počet projektov	Obec	počet	0	1	
2.2. Technická infraštruktúra / 2.2.4. Doplnenie obecného mobiliáru							
Hlavné ukazovatele	Výstup	Náklady na obstaranie obecného mobiliáru	Obec	EUR	0		10 tis.
	Výsledok	Počet doplnených zložiek mobiliáru	Obec	počet	0		40
	Dopad	Počet projektov	Obec	počet	0		1
2.2. Technická infraštruktúra / 2.2.5. Vybudovanie oddychových zón na verejných priestranstvách							
Hlavné ukazovatele	Výstup	Náklady na vybudovanie oddychovej zóny	Obec	EUR	0		40 tis.
	Výsledok	Vybudovaná plocha	Obec	m ²	0		15 000
	Dopad	Počet projektov	Obec	počet	0		1
2.2. Technická infraštruktúra / 2.2.6. Revitalizácia centra obce							
Hlavné ukazovatele	Výstup	Náklady na revitalizáciu centra obce	Obec	EUR	0		50 tis.
	Výsledok	Výmera plochy centra obce	Obec	m ²	0		15 000
	Dopad	Počet projektov revitalizácie centra obce	Obec	počet	0		1
2.2. Technická infraštruktúra / 2.2.7. Vytvorenie obecného trhoviska							
Hlavné ukazovatele	Výstup	Náklady na vytvorenie obecného trhoviska	Obec	EUR	0	5 tis.	
	Výsledok	Výmera plochy obecného trhoviska	Obec	m ²	0	150	
	Dopad	Počet projektov	Obec	počet	0	1	
2.3. Dopravná infraštruktúra / 2.3.1. Rekonštrukcia a výstavba miestnych komunikácií							
Hlavné ukazovatele	Výstup	Stavebné náklady na rekonštrukciu a výstavbu miestnych komunikácií	Obec	EUR	0		550 tis.
	Výsledok	Zrekonštruované/nové plochy - dĺžka	Obec	m	0		7 200 /300
	Dopad	Projekty technickej infraštruktúry	Obec	počet	0		1
2.3. Dopravná infraštruktúra / 2.3.2. Rekonštrukcia a výstavba obecných chodníkov							
Hlavné	Výstup	Stavebné	Obec	EUR	0		250

Program hospodárskeho a sociálneho rozvoja obce 2015 - 2025

ukazovatele		náklady na rekonštrukciu a výstavbu obecných chodníkov					tis.
	Výsledok	Zrekonštruované/nové plochy - dĺžka	Obec	m	0		4 000 /800
	Dopad	Projekty technickej infraštruktúry	Obec	počet	0		1
2.3. Dopravná infraštruktúra / 2.3.3. Vybudovanie cyklochodníka Nad Holeškou							
Hlavné ukazovatele	Výstup	Náklady na výstavbu cyklochodníka	Obec	EUR	0		250 tis.
	Výsledok	Dĺžka vybudovaného cyklochodníka	Obec	m	0		2 500
	Dopad	Počet projektov	Obec	počet	0		1
2.3. Dopravná infraštruktúra / 2.3.4. Doplnenia dopravných značení							
Hlavné ukazovatele	Výstup	Náklady na doplnenie dopravných značení	Obec	EUR	0	5 tis.	
	Výsledok	Počet doplnených značení	Obec	počet	0	40	
	Dopad	Počet projektov	Obec	počet	0	1	
2.3. Dopravná infraštruktúra / 2.3.5. Doplnenie prechodov pre chodcov vrátane svetelnej signalizácie							
Hlavné ukazovatele	Výstup	Náklady na doplnenie prechodov	Obec	EUR	0	5 tis.	
	Výsledok	Počet doplnených prechodov	Obec	počet	0	2	
	Dopad	Počet projektov	Obec	počet	0	1	
2.4. Cestovný ruch / 2.4.1. Zavedenie informačných, orientačných tabúl							
Hlavné ukazovatele	Výstup	Náklady na zavedenie tabúl	Obec	EUR	0		3 tis.
	Výsledok	Počet nových tabúl	Obec	počet	0		7
	Dopad	Počet projektov	Obec	počet	0		1
2.4. Cestovný ruch / 2.4.2. Výstavba náučného chodníka							
Hlavné ukazovatele	Výstup	Náklady na výstavbu náučného chodníka	Obec	EUR	0	10 tis.	
	Výsledok	Dĺžka chodníka	Obec	m	0	1 000	
	Dopad	Počet projektov	Obec	počet	0	1	
2.4. Cestovný ruch / 2.4.3. Podpora rozvoja cestovného ruchu prostredníctvom projektov cezhraničnej spolupráce							
Hlavné ukazovatele	Výstup	Náklady na podporu rozvoja projektov	Obec	EUR	0		30 tis.
	Výsledok	Počet krajín	Obec	počet	0		2
	Dopad	Počet podporených projektov	Obec	počet	0		2
2.4. Cestovný ruch / 2.4.4. Výroba propagačno-informačných materiálov o obci							
Hlavné ukazovatele	Výstup	Náklady na výrobu	Obec	EUR	0		10 tis.

Program hospodárskeho a sociálneho rozvoja obce 2015 - 2025

		informačno-propagačných materiálov					
	Výsledok	Počet druhov/rok	Obec	počet	0		2
	Dopad	Počet projektov	Obec	počet	0		1
PRIORITNÁ OBLASŤ - environmentálna							
3.1. Environmentálna infraštruktúra / 3.1.1. Dobudovanie kanalizácie							
Hlavné ukazovatele	Výstup	Náklady na dobudovanie stokovej kanalizácie	Obec	EUR	0	4 mil.	
	Výsledok	Dĺžka stokovej kanalizácie	Obec	m	0	7 000	
	Dopad	Odkanalizovanie obce	Obec	%	0	95	
3.1. Environmentálna infraštruktúra / 3.1.2. Zvyšovanie povedomia o ŽP a odpadovom hospodárstve							
Hlavné ukazovatele	Výstup	Náklady na osvetovú a informačnú činnosť	Obec	EUR	0		5 tis.
	Výsledok	Počet informovaných obyvateľov	Obec	počet	0		1 000
	Dopad	Množstvo vyseparovaného o odpadu na obyvateľa	Štatistika	kg/obyvateľa	0		50
3.1. Environmentálna infraštruktúra / 3.2.3. Výsadba trávnatých plôch a zelene							
Hlavné ukazovatele	Výstup	Náklady na výsadbu zelene	Obec	EUR	0		20 tis.
	Výsledok	Plocha vysadenej zelene	Obec	m ²	0		3 000
	Dopad	Zvýšenie mienky obyvateľov o verejných priestranstvách	Obec	%	0		30
3.2. Odpadové hospodárstva / 3.2.1. Vybudovanie zberného dvora							
Hlavné ukazovatele	Výstup	Náklady na vybudovanie zberného dvora	Obec	EUR	0		50 tis.
	Výsledok	Plocha	Obec	m ²	0		10 000
	Dopad	Množstvo vyseparovaného o odpadu na obyvateľa	Štatistika	kg/obyvateľa	0		50
3.2. Odpadové hospodárstva / 3.2.2. Odstraňovanie divokých skládok							
Hlavné ukazovatele	Výstup	Náklady na likvidáciu skládok	Obec	EUR	0		20 tis.
	Výsledok	Počet zlikvidovaných skládok	Obec	počet	0		2
	Dopad	Projekty v oblasti ochrany ŽP	Obec	počet	0		1
3.2. Odpadové hospodárstva / 3.2.3. Vybudovanie kompostoviska							
Hlavné ukazovatele	Výstup	Náklady na vybudovanie	Obec	EUR	0		5 tis.

Program hospodárskeho a sociálneho rozvoja obce 2015 - 2025

		kompostoviska					
	Výsledok	Plocha zariadenia	Obec	m ²	0		1 500
	Dopad	Množstvo BRKO na obyvateľa	Štatistika	kg/obyvateľa	0		50
3.2. Odpadové hospodárstva / 3.2.4 Doplnenie materiálo-technického vybavenia separovaného zberu							
Hlavné ukazovatele	Výstup	Náklady na doplnenie materiálo-technického vybavenia	Obec	EUR	0		15 tis.
	Výsledok	Počet doplnených prvkov	Obec	počet	0		150
	Dopad	Množstvo vyseparovaného odpadu na obyvateľa	Štatistika	kg/obyvateľa	0		50
3.3. Protipovodňová ochrana / 3.3.1. Budovanie vodozádržných opatrení mimo tokov (Odvodnenie Revajskej časti a Predného poľa)							
Hlavné ukazovatele	Výstup	Náklady na vodozádržné opatrenia	Obec	EUR	0		10 tis.
	Výsledok	Počet vodozádržných opatrení	Obec	počet	0		2
	Dopad	Projekty protipovodňovej ochrany	Obec	počet	0		2
3.3. Protipovodňová ochrana / 3.3.2. Protipovodňové opatrenia na vodných tokoch (vyčistenie Borovskokostolanského kanála)							
Hlavné ukazovatele	Výstup	Náklady na protipovodňové opatrenia	Obec	EUR	0		15 tis.
	Výsledok	Dĺžka vodného toku	Obec	m	0		1 800
	Dopad	Projekty protipovodňovej ochrany	Obec	počet	0		1
3.4. Ochrana ovzdušia / 3.4.1. Výsadba izolačnej zelene popri ceste							
Hlavné ukazovatele	Výstup	Náklady na výsadbu izolačnej zelene	Obec	EUR	0		10 tis.
	Výsledok	Dĺžka vysadenej izolačnej zelene	Obec	m	0		2 000
	Dopad	Projekty ochrany ovzdušia	Obec	počet	0		1
3.4. Ochrana ovzdušia / 3.4.2 Zníženie energetických nákladov vo verejných budovách							
Hlavné ukazovatele	Výstup	Náklady na znížovanie energetických nákladov	Obec	EUR	0		25 tis.
	Výsledok	Zníženie energetických nákladov	Obec	%	0		30
	Dopad	Projekty energetickej náročnosti	Obec Databáza DataCube	počet	0		1

5. Realizačná časť

Realizačná časť PHSR nadväzuje na programovú časť vo väzbe na program a navrhnuté ukazovatele. Realizačná časť obsahuje najmä východiská, popis organizačného zabezpečenia, popis komunikačnej stratégie PHSR k jednotlivým cieľovým skupinám, popis systému monitorovania a hodnotenia plnenia programu rozvoja mesta, Akčný plán s výhľadom na roky 2015-2017 (vecný a časový harmonogram realizácie jednotlivých projektov).

Jednotlivé projektové zámery obce budú uskutočňované na základe rozhodnutí obecného zastupiteľstva a podľa finančných možností, a to z vlastných zdrojov a zo zdrojov domácich a zahraničných grantov, prípadne zo sponzorských príspevkov.

Na finančné zabezpečenie podpory regionálneho rozvoja možno použiť prostriedky:

- štátneho rozpočtu,
- štátnych fondov – dotácie,
- rozpočtu samosprávnych krajov,
- rozpočtu obcí – vlastné prostriedky
- prostriedky fyzických osôb – sponzorský príspevok alebo dar,
- prostriedky iných právnických osôb – sponzorský príspevok alebo dar,
- úvery domácich bánk,
- úvery a príspevky medzinárodných organizácií.

Dôležitým doplnkovým zdrojom finančného zabezpečenia podpory regionálneho rozvoja môžu byť prostriedky zo štrukturálnych fondov Európskej únie. Možnosť získať verejné finančné zdroje z rozpočtu Európskej únie a národného rozpočtu Slovenskej republiky je často previazaná na schopnosť obce spolufinancovať rozvojové projekty z vlastných zdrojov, prípadne zo zdrojov súkromných investorov.

Prehľadné usporiadanie rozvojových zámerov umožní obci orientovať sa v škále dostupných podporných zdrojov, ako aj podmienok na získanie týchto zdrojov. Pomoc zo štrukturálnych fondov je určená regiónom a oblastiam, ktoré vykazujú nízku úroveň hospodárskeho rozvoja. Podľa platných pravidiel Európskej únie sú podporované tie regióny, ktoré zodpovedajú ekonomicky a geograficky stanoveným cieľom štrukturálnej politiky.

5.1. Inštitucionálne a organizačné zabezpečenie

Vypracovaním Plánu hospodárskeho a sociálneho rozvoja obce Borovce plní obec jeden zo základných princípov regionálnej politiky – princíp programovania. Implementácia jednotlivých projektov si vyžaduje konkrétnych ľudí, ktorí budú viesť projekt od začiatku do konca. Projekty možno uskutočňovať vlastnými silami obce alebo za pomoci externistov. Práve prepojenie interných a externých nositeľov projektov urýchli proces realizácie stratégie, resp. môže prebiehať paralelne realizácia viacerých projektov naraz.

Obec má reálne skúsenosti s realizáciou investičných a neinvestičných projektov na podporu regionálneho rozvoja z vlastných zdrojov. Realizácie projektov vyprofilovali medzi pracovníkmi obce odborne zdatný projektový tím, postačujúci pre úspešné riadenie projektov v budúcnosti.

Realizácia programu hospodárskeho rozvoja a sociálneho rozvoja obce je činnosťou samosprávy obce a obec ju vykonáva **prostredníctvom svojich orgánov (obecné zastupiteľstvo, starosta)**. **Najvyšším orgánom** obce je **obecné zastupiteľstvo**. Obecné zastupiteľstvo si môže zriadiť komisie zastupiteľstva ako svoje poradné orgány. Vo vzťahu k realizácii PHSR zastupiteľstvo berie na vedomie návrh strategickej časti dokumentu,

schvaľuje celý dokument PHSR a každoročne schvaľuje vyhodnotenie jeho plnenia, taktiež schvaľuje spolufinancovanie jednotlivých projektov financovaných z doplnkových zdrojov financovania a z prostriedkov rozpočtu obce. **Obecné zastupiteľstvo v rámci hodnotenia PHSR** schvaľuje každoročne hodnotiace a monitorovacie správy, rozhoduje o zmenách a aktualizácii programu, vo svojich uzneseniach týkajúcich sa hodnotenia PHSR v prípade nutnosti korekcií rozdeľuje jednotlivé priority programu a akčného plánu medzi existujúce komisie, ktoré sa zaoberajú monitorovaním a hodnotením ich realizácie.

Najvyšším výkonným orgánom obce a jej predstaviteľom je **starosta obce**. Vo vzťahu k realizácii PHSR starosta **riadi proces realizácie**, na programovej úrovni podpisuje uznesenie obecného zastupiteľstva o strategickej časti dokumentu, schválenie celého dokumentu, vykonáva uznesenia a zastupuje obec vo vzťahu k štátnym orgánom, k právnickým a fyzickým osobám (riadiace orgány jednotlivých operačných programov, dodávatelia, fondy a iné).

Organizačne a administratívne zabezpečuje veci zastupiteľstva a starostu, ako aj orgánov zriadených obecným zastupiteľstvom **obecný úrad**.

5.2. Monitorovanie a hodnotenie

Aby boli jednotlivé projektové zámery programového dokumentu obce realizované v súlade s princípmi efektívnosti a účinnosti vynakladania finančných prostriedkov je potrebné, aby na úrovni obce bola zriadená koordinačná komisia, ktorej úlohou bude monitorovať celkový proces implementácie stratégie a navrhovať, v prípade potreby, zmeny v realizácii strategických plánov, ich doplnenie, prípadne prípravu nových dokumentov potrebných pre napĺňanie globálneho cieľa obce.

Proces monitorovania PHSR sa vykonáva systematicky a priebežne počas celého trvania PHSR až do ukončenie jeho platnosti a to na úrovni projektov (základným prvkom monitorovania je projekt, na úrovni programu sa pripravuje súhrnná monitorovacia správa za príslušný rok). Vstupnými údajmi pre monitorovanie sú údaje z plánovaných a dosiahnutých ukazovateľov výstupu, výsledku a dopadu jednotlivých projektov. Výstupom monitorovania je **monitorovacia správa za príslušný rok schválená obecným zastupiteľstvom** (v prípade projektov financovaných z EŠIF aj monitorovacia správa schválená riadiacim orgánom v systéme ITMS). Za prípravu monitorovacej správy za projekt je zodpovedný obecný úrad a za celkovú monitorovaciu správu je zodpovedný starosta. Výsledky monitorovania sú podkladom pre hodnotenie vykonávané na úrovni programu. Monitorovanie plnenia PHSR bude stálym procesom zameraným na sledovanie zmien prostredníctvom navrhnutých ukazovateľov, ktoré sa vzťahujú na jednotlivé projekty, ukazujú stav implementácie výstupov, výsledkov a dopadov a poukazujú na dosiahnutý vývoj vo vzťahu k akčnému plánu a financiám. Cieľom monitorovania je získavanie informácií o skutočnom plnení opatrení na zmenu negatívneho vývoja, spôsobu realizácie, definovanie a prijatie korekčných opatrení.

V prípade nutnosti korekcií mimo rámec pravidelného každoročného hodnotenia PHSR budú na základe podnetu starostu alebo komisie obecného zastupiteľstva a materiálu predloženého do obecného zastupiteľstva navrhovať a odporúčať opatrenia pre odstránenie nedostatkov a nezrovnalostí. Proces hodnotenia sa vykonáva na úrovni programu (PHSR) systematicky a priebežne počas celého trvania programu až po predloženie správy z hodnotenia programu. Proces hodnotenia z hľadiska jeho vykonávania je rozdelený na strategické a operatívne hodnotenie.

Operatívne hodnotenie sa zakladá predovšetkým na každoročnom hodnotení - vyhodnotenie PHSR bude prebiehať v zmysle platnej legislatívy o podpore regionálneho rozvoja každoročne hodnotiacou správou a monitorovacou správou, ktoré prejdú schvaľovacím procesom v obecnom zastupiteľstve. Výstupom hodnotenia je **hodnotiaca správa za príslušný rok**. Vstupnými údajmi pre prípravu operatívneho hodnotenia sú výsledky monitorovania - monitorovacie správy jednotlivých projektov realizovaných v rámci programu. Hodnotiace a monitorovacie správy PHSR sú podkladom pre rozhodnutia orgánov obce pri riadení realizácie programu s účelom dosiahnuť žiaduci pokrok smerom k dosiahnutiu cieľov jednotlivých prioritných oblastí PHSR. Celkový plán hodnotenia je spracovaný v nasledujúcej tabuľke.

Tabuľka 26: Plán priebežných hodnotení PHSR**Plán priebežných hodnotení PHSR na obdobie 2015 - 2025**

Typ hodnotenia	Vykonať prvýkrát	Dôvod vykonania/ periodicita
Strategické hodnotenie		
Strategické hodnotenie	2015	Podľa príslušných ustanovení zákona č. 24/2006 Z.z. o posudzovaní vplyvov na životné prostredie a o zmene a doplnení niektorých zákonov. Len v prípade, že to vyplýva zo zákona č. 24/2006 Z.z. o posudzovaní vplyvov na životné prostredie a o zmene a doplnení niektorých zákonov.
Operatívne hodnotenie		
Tematické hodnotenie časti PHSR	2016	téma hodnotenia identifikovaná ako riziková časť vo výročnej monitorovacej správe za predchádzajúci kalendárny rok
Ad hoc mimoriadne hodnotenie		pri značnom odklone od stanovených cieľov a doľahnutých hodnôt ukazovateľov pri návrhu na revíziu PHSR
Ad hoc hodnotenie celého PHSR alebo jeho časti	2016	Na základe rozhodnutia starostu a obecného zastupiteľstva o spracovaní akčného plánu na ďalšie obdobie
		Na základe rozhodnutia starostu, kontrolného orgánu obce/mesta, podnetu poslancov; na základe protokolu NKÚ SR, správy auditu

Súčasťou realizačnej časti PHSR je aj akčný plán spracovaný na obdobie dvoch rokov (n+2). Akčný plán je spracovaný podľa jednotlivých prioritných oblastí a obsahuje všetky projekty všetkých opatrení. Akčné plány sú prílohou hlavného dokumentu.

5.3. Komunikačný plán

Zabezpečenie realizácie PHSR je dosahované koordinovaným prístupom a spoluprácou so všetkými partnermi a aktérmi regionálneho rozvoja na území obce. Rôzne formy komunikácie budú súčasťou každého z pripravovaných a realizovaných projektov PHSR v rámci informovanosti a publicity (pri projektoch financovaných z EŠIF a dotačných titulov) alebo v rámci komunikácie zainteresovaných cieľových skupín pri príprave a realizácii jednotlivých projektov.

Komunikačnú stratégiu obce vo vzťahu k PHSR nie je účelné vyčleniť z celkovej komunikačnej stratégie obce, ktorá sa uskutočňuje vo vzťahu **k jeho obyvateľom ako hlavnej cieľovej skupine**. Hlavným cieľom komunikačnej stratégie je komunikácia s občanmi a dosiahnutie stavu, aby bol každý občan o všetkých súvislostiach, ktoré pre neho z PHSR a jeho realizácie vyplynú, informovaný včas, v dostatočnom rozsahu a primeranou formou. **Podstatný a hlavný nástroj komunikácie obce je webová stránka obce so sprievodnými komunikačnými kanálmi: informačná tabuľa, rozhlas.** Komunikačná stratégia vo vzťahu k PHSR v obci prebieha kontinuálne od konca apríla 2015 počas celého programového obdobia 2015-2025.

Komunikácia vo vzťahu k PHSR je okrem cieľovej skupiny „obyvatelia“ zameraná na dve cieľové podskupiny: **organizácie, zamestnanci**. Komunikácia so strategickými sociálno-ekonomickými partnermi a organizáciami je obsahom jedného z projektov PHSR na roky 2015-2025 a bude prebiehať kontinuálne v rámci tohto projektu a nepotrebuje žiadne mimoriadne opatrenia. Komunikácia so zamestnancami je súčasťou ich bežnej činnosti a nepotrebuje žiadne mimoriadne opatrenia.

Všestranným nástrojom komunikácie, ale aj hodnotenia, monitorovania a kontroly je „Materiál na rokovanie obecného zastupiteľstva“. Vstupné údaje pripravujú v dostatočnom predstihu zamestnanci obecného úradu, materiál má svojho predkladateľa (konkrétne zodpovednosť,

odborná garancia), na príprave materiálu sa stanoviskami podieľajú komisie zastupiteľstva ako poradné orgány, stanovisko k materiálu dáva v prípade potreby kontrolór/audit, rokujú o ňom poslanci obecného zastupiteľstva, materiál je verejne prístupný a obecné zastupiteľstvo je verejné (o zastupiteľstve je informované obyvateľstvo a organizácie všetkými informačnými kanálmi). Počas programového obdobia 2015-2025 je naplánovaných 15 aktivít na predloženie tohto typu materiálu do obecného zastupiteľstva. Z hľadiska efektivity nie je vylúčené ani spojenie aktivity týkajúcej sa hodnotenia PHSR za daný rok s návrhom nového akčného plánu.

Tabuľka 27: Plán komunikácie, hodnotenia a monitoringu realizácie PHSR obce

	Termín	Miesto konania	Cieľová skupina	Forma	Téma, ciele	Vstupné údaje	Výstupy
1	09/2015	Obecný úrad	poslanci	OZ	Schválenie PHSR	Návrh dokumentu	Uznesenie OZ
2	09/2015	Obecný úrad	občania	OZ	Schválenie akčného plánu 2015-2017	Návrh dokumentu	Uznesenie OZ
3	03/2016	Obecný úrad	občania	OZ	Vyhodnotenie plnenia PHSR	Hodnotiaca správa	Monitorovacia správa 1 Uznesenie OZ
4	09/2017	Obecný úrad	občania	OZ	Schválenie akčného plánu 2018-2019	Návrh dokumentu	Akčný plán
5	03/2018	Obecný úrad	občania	OZ	Vyhodnotenie plnenia PHSR	Hodnotiaca správa	Monitorovacia správa 1 Uznesenie OZ
6	03/2019	Obecný úrad	občania	OZ	Vyhodnotenie plnenia PHSR	Hodnotiaca správa	Monitorovacia správa 1 Uznesenie OZ
7	09/2019	Obecný úrad	občania	OZ	Schválenie akčného plánu 2020-2021	Návrh dokumentu	Akčný plán
8	03/2020	Obecný úrad	občania	OZ	Vyhodnotenie plnenia PHSR	Hodnotiaca správa	Monitorovacia správa 1 Uznesenie OZ
9	03/2021	Obecný úrad	občania	OZ	Vyhodnotenie plnenia PHSR	Hodnotiaca správa	Monitorovacia správa 1 Uznesenie OZ
10	09/2021	Obecný úrad	občania	OZ	Schválenie akčného	Návrh dokumentu	Akčný plán

Program hospodárskeho a sociálneho rozvoja obce 2015 - 2025

					plánu 2022-2023		
11	03/2022	Obecný úrad	občania	OZ	Vyhodnotenie plnenia PHSR	Hodnotiaca správa	Monitorovacia správa 1 Uznesenie OZ
12	03/2023	Obecný úrad	občania	OZ	Vyhodnotenie plnenia PHSR	Hodnotiaca správa	Monitorovacia správa 1 Uznesenie OZ
13	09/2023	Obecný úrad	občania	OZ	Schválenie akčného plánu 2024-2025	Návrh dokumentu	Akčný plán
14	03/2024	Obecný úrad	občania	OZ	Vyhodnotenie plnenia PHSR	Hodnotiaca správa	Monitorovacia správa 1 Uznesenie OZ
15	03/2025	Obecný úrad	občania	OZ	Vyhodnotenie plnenia PHSR	Hodnotiaca správa	Monitorovacia správa 1 Uznesenie OZ

Pozn: OZ – obecné zastupiteľstvo

6. Finančná časť

Vecné vymedzenie projektov jednotlivých opatrení sa premieta do finančného plánu. Finančný plán predstavuje indikatívne kvalifikované odhady pre rozpočty jednotlivých projektov. Keď to bolo možné, obsahuje aj rozpočtované náklady. Indikatívne odhady sa budú upresňovať po definitívnom schválení všetkých operačných programov Programového obdobia 2015-2025.

6.1. Indikatívny finančný plán

Tabuľka 28: Indikatívny finančný plán podľa rokov

	Rok											
	2015	2016	2017	2018	2019	2020	2021	2022	2023	2024	2025	Spolu
PO 01	0	183 500	146 611	26 611	21 611	73 277	38 278	38 278	38 278	15 778	15 778	598 000
PO 02	0	122 000	149 500	287 833	287 833	317 500	30 332	30 332	13 670	7 000	7 000	1 253 000
PO 03	2 000 000	2 009 500	9 500	64 500	22 000	22 000	9 500	9 500	9 500	9 500	9 500	4 175 000

Tabuľka 29: Indikatívny finančný plán podľa zdrojov

Prioritná oblasť	Rozpočtový náklad	Verejné zdroje	Z toho národné zdroje	Z toho štrukturálne fondy	Súkromné zdroje	Úverové zdroje	Iné zdroje
PO 01	598 100	568 100	59 800	508 300	0	0	29 900
PO 02	1 253 000	1 190 350	125 300	1 065 050	0	0	62 650
PO 03	4 175 000	3 966 250	417 500	3 548 750	0	0	208 750
Spolu	6 026 000	5 724 700	602 600	5 122 100	0	0	301 300

6.2. Finančný rámec pre realizáciu PHSR

Názov opatrenia*	Kód a názov projektu/aktivity	Klasifikácia stavieb - trieda	Hlavný ukazovateľ -výsledku, dopadu	Termín začatia a ukončeni a realizácie projektu / aktivity	RN Spolu	Verejné zdroje celkom	Verejné zdroje		Súkromné zdroje	Úverové zdroje	EIB príspevok (informatívne)	Iné zdroje (rozpočet obce)
				mesiac/r ok - mesiac/r ok			Národné celkom	EÚ (EŠIF) celkom				
					a=b+e+f+g+h	b=c+d	c	d	e	f	g	h
I. Sociálna politika					598 000 €	568 100 €	59 800 €	508 300 €	0 €	0 €	0 €	29 900 €
1.1. Sociálna infraštruktúra	1.1.1. Vybudovanie denného stacionáru	1212 - Ostatné ubytovacie zariadenia na krátkodobé pobyty	Náklady na vybudovanie stacionáru	1/2016-12/2016	25 000 €	23 750 €	2 500 €	21 250 €	0 €	0 €	0 €	1 250 €
	1.1.2. Rozšírenie terénnych sociálnych služieb opatrovateliek		Náklady na poskytnutie služieb	1/2017-12/2025	10 000 €	9 500 €	1 000 €	8 500 €	0 €	0 €	0 €	500 €
1.2. Kultúrna a športová infraštruktúra	1.2.1. Podpora kultúrnych podujatí		Náklady na podporu podujatí	1/2016-12/2025	30 000 €	28 500 €	3 000 €	25 500 €	0 €	0 €	0 €	1 500 €
	1.2.2. Rekonštrukcia KD vrátane vnútorného vybavenia	1261 - Budovy na kultúrnu a verejnú zábavu	Náklady na rekonštrukciu KD vrátane zabezpečení a vnútorného vybavenia	1/2017-12/2020	60 000 €	57 000 €	6 000 €	51 000 €	0 €	0 €	0 €	3 000 €
	1.2.3. Vybudovanie detského	2411 - Športové ihriská	Náklady na výstavbu detského	1/2016-12/2016	8 000 €	7 600 €	800 €	6 800 €	0 €	0 €	0 €	400 €

Program hospodárskeho a sociálneho rozvoja obce 2015 - 2025

ihriska na Dolnom konci		ihriska									
1.2.4. Podpora športových aktivít		Náklady na podporu aktivít	1/2016-12/2025	15 000 €	14 250 €	1 500 €	12 750 €	0 €	0 €	0 €	750 €
1.2.5. Vybudovanie pieskového ihriska	2412 - Ostatné športové a rekreačné stavby	Náklady na výstavbu ihriska	1/2020-12/2020	7 000 €	6 650 €	700 €	5 950 €	0 €	0 €	0 €	350 €
1.2.6. Vybudovanie vonkajších cvičiacich zariadení na verejných priestranstvách	2412 - Ostatné športové a rekreačné stavby	Náklady na vybudovanie cvičiacich zariadení	1/2020-12/2020	13 000 €	12 350 €	1 300 €	11 050 €	0 €	0 €	0 €	650 €
1.2.7. Rekonštrukcia športovo-rehabilitačnej budovy a nadstavba bytových jednotiek		Náklady na rekonštrukciu budovy a nadstavbu BJ	1/2016-10/2017	250 000 €	237 500 €	25 000 €	212 500 €	0 €	0 €	0 €	12 500 €
1.2.8. Vybudovanie prírodného amfiteátra	1261 - Budovy na kultúrnu a verejnú zábavu	Náklady na vybudovanie amfiteátra	1/2020-12/2025	30 000 €	28 500 €	3 000 €	25 500 €	0 €	0 €	0 €	1 500 €
1.2.9. Rekonštrukcia športového areálu	2412 - Ostatné športové a rekreačné stavby	Náklady na rekonštrukciu športového areálu	1/2020-12/2025	15 000 €	14 250 €	1 500 €	12 750 €	0 €	0 €	0 €	750 €
1.2.10. Materiálo-technické zabezpečenie vybavenia športovísk		Náklady na zabezpečenie vybavenia	1/2020-12/2025	10 000 €	9 500 €	1 000 €	8 500 €	0 €	0 €	0 €	500 €

Program hospodárskeho a sociálneho rozvoja obce 2015 - 2025

1.3. Školská infraštruktúra	1.2.11. Vytvorenie pamätnej izby	1261 - Budovy na kultúrnu a verejnú zábavu	Náklady na vytvorenie pamätnej izby	1/2018- 12/2018	5 000 €	4 750 €	500 €	4 250 €	0 €	0 €	0 €	250 €
	1.3.1. Podpora projektov v oblasti školsťva a vzdelávania vrátane zlepšenia materiálno- technického zabezpečenia		Náklady na podporu projektov a materiálno- technického zabezpečeni a	1/2016- 12/2025	10 000 €	9 500 €	1 000 €	8 500 €	0 €	0 €	0 €	500 €
	1.3.2. Rekonštrukcia MŠ	1263 - Školy, univerzity a budovy na vzdelávani e	Náklady na rekonštrukci u MŠ vrátane vnútorného vybavenia	1/2016- 12/2016	20 000 €	19 000 €	2 000 €	17 000 €	0 €	0 €	0 €	1 000 €
	1.3.3. Prístavba k MŠ na zvýšenie kapacity	1263 - Školy, univerzity a budovy na vzdelávani e	Náklady na prístavbu k MŠ	1/2020- 12/2023	80 000 €	76 000 €	8 000 €	68 000 €	0 €	0 €	0 €	4 000 €
	1.4.1. Vybudovanie ambulancie zubného lekára	1264 - Nemocničn é budovy a zdravotníck e zariadenia	Náklady na výstavbu ambulancie	1/2020- 12/2023	10 000 €	9 500 €	1 000 €	8 500 €	0 €	0 €	0 €	500 €
II. Ekonomická (Hospodárska) politika					1 253 000 €	1 190 350 €	125 300 €	1 065 050 €	0 €	0 €	0 €	62 650 €
2.1. Zvyšovanie kvality verejných služieb samosprávy	2.1.1. Vzdelávanie a zvyšovanie zručností pracovníkov obecného úradu		Náklady na vzdelávanie	1/2016- 12/2025	5 000 €	4 750 €	500 €	4 250 €	0 €	0 €	0 €	250 €

Program hospodárskeho a sociálneho rozvoja obce 2015 - 2025

2.2. Technická infraštruktúra	2.1.2. Informatizácia a aktualizácia verejnej správy – elektronizácia služieb		Náklady na elektronizáci u služieb	1/2016- 12/2025	15 000 €	14 250 €	1 500 €	12 750 €	0 €	0 €	0 €	750 €
	2.1.3. Vypracovanie územného plánu obce		Náklady na vypracovani e ÚP	6/2016- 12/2017	15 000 €	14 250 €	1 500 €	12 750 €	0 €	0 €	0 €	750 €
	2.2.1. Zosúladenie popisných čísel domov a popis ulíc		Náklady na zosúladenie popisných čísel	1/2020- 12/2020	10 000 €	9 500 €	1 000 €	8 500 €	0 €	0 €	0 €	500 €
	2.2.2. Revitalizácia a vybudovanie infraštruktúry v Ocskayovskom parku		Náklady na revitalizáciu parku	1/2016- 12/2020	25 000 €	23 750 €	2 500 €	21 250 €	0 €	0 €	0 €	1 250 €
	2.2.3. Rekonštrukcia domu smútku vrátane vnútorného vybavenia	1272 - Budovy a miesta na vykonávaní e nábožensk ých aktivít	Náklady na rekonštrukci u domu smútku	1/2017- 12/2017	15 000 €	14 250 €	1 500 €	12 750 €	0 €	0 €	0 €	750 €
	2.2.4. Doplnenie obecného mobiliáru		Náklady na obstaranie obecného mobiliáru	1/2016- 12/2025	10 000 €	9 500 €	1 000 €	8 500 €	0 €	0 €	0 €	500 €
	2.2.5. Vybudovanie oddychových zón na verejných priestranstvách		Náklady na vybudovanie oddychovej zóny	1/2018- 12/2023	40 000 €	38 000 €	4 000 €	34 000 €	0 €	0 €	0 €	2 000 €
	2.2.6. Revitalizácia centra obce		Náklady na revitalizáciu centra obce	1/2020- 12/2022	50 000 €	47 500 €	5 000 €	42 500 €	0 €	0 €	0 €	2 500 €

Program hospodárskeho a sociálneho rozvoja obce 2015 - 2025

2.3. Dopravná infraštruktúra	2.2.7. Vytvorenie obecného trhoviska		Náklady na vytvorenie obecného trhoviska	1/2017- 12/2017	5 000 €	4 750 €	500 €	4 250 €	0 €	0 €	0 €	250 €
	2.3.1. Rekonštrukcia a výstavba miestnych komunikácií	2112 - Miestne komunikáci e	Stavebné náklady na rekonštrukci u miestnych komunikácií	1/2018- 12/2020	500 000 €	475 000 €	50 000 €	425 000 €	0 €	0 €	0 €	25 000 €
	2.3.2. Rekonštrukcia a výstavba obecných chodníkov	2112 - Miestne komunikáci e	Stavebné náklady na rekonštrukci u obecných chodníkov	1/2016- 12/2020	250 000 €	237 500 €	25 000 €	212 500 €	0 €	0 €	0 €	12 500 €
	2.3.3. Vybudovanie cyklochodníka Nad Holeškou	2112 - Miestne komunikáci e	Náklady na výstavbu cyklochodník a	1/2016- 12/2020	250 000 €	237 500 €	25 000 €	212 500 €	0 €	0 €	0 €	12 500 €
	2.3.4. Doplnenia dopravných značení		Náklady na doplnenie dopravných značení	1/2017- 12/2017	5 000 €	4 750 €	500 €	4 250 €	0 €	0 €	0 €	250 €
	2.3.5. Doplnenie prechodov pre chodcov vrátane svetelnej signalizácie		Náklady na doplnenie prechodov	1/2016- 12/2017	5 000 €	4 750 €	500 €	4 250 €	0 €	0 €	0 €	250 €
	2.4.1. Zavedenie informačných, orientačných tabúl		Náklady na zavedenie tabúl	1/2020- 12/2020	3 000 €	2 850 €	300 €	2 550 €	0 €	0 €	0 €	150 €
	2.4.2. Výstavba náučného chodníka		Náklady na výstavbu náučného chodníka	1/2017- 12/2020	10 000 €	9 500 €	1 000 €	8 500 €	0 €	0 €	0 €	500 €
	2.4.3. Podpora rozvoja cestovného ruchu prostredníctvom		Náklady na podporu rozvoja projektov	1/2016- 12/2025	30 000 €	28 500 €	3 000 €	25 500 €	0 €	0 €	0 €	1 500 €

Program hospodárskeho a sociálneho rozvoja obce 2015 - 2025

	m projektov cezhraničnej spolupráce											
	2.4.4. Výroba propagačno-informačných materiálov o obci		Náklady na výrobu informačno-propagačných materiálov	1/2016-12/2025	10 000 €	9 500 €	1 000 €	8 500 €	0 €	0 €	0 €	500 €
III. Environmentálna politika					4 175 000 €	3 966 250 €	417 500 €	3 548 750 €	0 €	0 €	0 €	208 750 €
3.1. Environmentálna infraštruktúra	3.1.1. Dobudovanie kanalizácie	2223 - Miestne kanalizácie	Náklady na dobudovanie stokovej kanalizácie	10/2015-12/2016	4 000 000 €	3 800 000 €	400 000 €	3 400 000 €	0 €	0 €	0 €	200 000 €
	3.1.2. Zvyšovanie povedomia o ŽP a odpadovom hospodárstve		Náklady na osvetovú a informačnú činnosť	1/2016-12/2025	5 000 €	4 750 €	500 €	4 250 €	0 €	0 €	0 €	250 €
	3.2.3. Výsadba trávnatých plôch a zelene		Náklady na výsadbu zelene	1/2016-12/2025	20 000 €	19 000 €	2 000 €	17 000 €	0 €	0 €	0 €	1 000 €
3.2. Odpadové hospodárstva	3.2.1. Vybudovanie zberného dvora		Náklady na vybudovanie zberného dvora	1/2018-12/2018	50 000 €	47 500 €	5 000 €	42 500 €	0 €	0 €	0 €	2 500 €
	3.2.2. Odstraňovanie divokých skládok		Náklady na likvidáciu skládok	1/2016-12/2025	20 000 €	19 000 €	2 000 €	17 000 €	0 €	0 €	0 €	1 000 €
	3.2.3. Vybudovanie kompostoviska		Náklady na vybudovanie kompostoviska	1/2018-12/2018	5 000 €	4 750 €	500 €	4 250 €	0 €	0 €	0 €	250 €
	3.2.4. Doplnenie materiálo-technického vybavenia separovaného zberu		Náklady na doplnenie materiálo-technického vybavenia	1/2016-12/2025	15 000 €	14 250 €	1 500 €	12 750 €	0 €	0 €	0 €	750 €

Program hospodárskeho a sociálneho rozvoja obce 2015 - 2025

3.3. Protipovodňová ochrana	3.3.1. Budovanie vodozádržných opatrení mimo tokov (Odvodnenie Revajskej časti a Predného poľa)		Náklady na vodozádržné opatrenia	1/2019-12/2020	10 000 €	9 500 €	1 000 €	8 500 €	0 €	0 €	0 €	500 €
	3.3.2. Protipovodňové opatrenia na vodných tokoch (vyčistenie Borovsko-kostolanského kanála)		Náklady na protipovodňové opatrenia	1/2019-12/2020	15 000 €	14 250 €	1 500 €	12 750 €	0 €	0 €	0 €	750 €
3.4. Ochrana ovzdušia	3.4.1. Výsadba izolačnej zelene popri ceste		Náklady na výsadbu izolačnej zelene	1/2016-12/2025	10 000 €	9 500 €	1 000 €	8 500 €	0 €	0 €	0 €	500 €
	3.4.2 Zníženie energetických nákladov vo verejných budovách		Náklady na znížovanie energetických nákladov	1/2016-12/2025	25 000 €	23 750 €	2 500 €	21 250 €	0 €	0 €	0 €	1 250 €
Celkom					6 026 000 €	5 724 700 €	602 600 €	5 122 100 €	0 €	0 €	0 €	301 300 €

7. Záver

Program hospodárskeho a sociálneho rozvoja obce (PHSR) je základným kameňom koncepčného a systematického rozvoja obce v horizonte 5 – 10 rokov. Z tohto dôvodu dosiahnutie strategického cieľa PHSR obce presahuje hranice jedného volebného obdobia a pri jeho formulácii, ako aj formulácii línie krokov k jeho dosiahnutiu, by malo dôjsť k zhode na úrovni vedenia obce a jej obyvateľov. Na druhej strane, tak ako všetky koncepčné a strategické dokumenty, ktoré nie sú právne záväzné, aj PHSR je natoľko dôležité a užitočné, nakoľko sa mu tieto vlastnosti pripisujú.

Schválenie PHSR	
Dokument	- Program hospodárskeho a sociálneho rozvoja obce Borovce na roky 2015 - 2025
Spracovanie	<ul style="list-style-type: none"> - Forma spracovania: S pomocou externých odborníkov spracovanie na základe verejnej súťaže. Spracovateľom je spoločnosť: Franchisingová spoločnosť MEDIA COELI® - STILICO, s.r.o., A.Kubinu 6, 917 01 Trnava - Obdobie spracovania: 1.4.2015-xx.xx.2015 - Dokument bol spracovaný v zmysle platnej legislatívy a metodiky na spracovanie PHSR. Riadiaci tím pozostával z členov externého spracovateľského kolektívu. Na vypracovaní jednotlivých častí PHSR sa v zmysle metodiky podieľali aj členovia troch pracovných skupín, kde boli zastúpení poslanci obce ako členovia odborných komisií, pracovníci obecného úradu a vybraní zástupcovia občianskej spoločnosti v obci. - Náklady na spracovanie: Náklady na vlastné spracovanie dokumentu na základe výsledku verejnej súťaže boli financované z vlastných zdrojov obce.
Prerokovanie	<ul style="list-style-type: none"> - Prerokovanie v orgánoch samosprávy (výbory, komisie, rada) - Verejné pripomienkovanie
Schválenie	<ul style="list-style-type: none"> - Návrh na uznesenie zastupiteľstva dňa: xx.xx.2015 - Text uznesenia

Zoznam príloh

Príloha č. 1 Zoznam členov riadiaceho tímu, pracovných skupín a partnerov zapojených do spracovania PHSR

Príloha č. 2 Zoznam informačných zdrojov

Príloha č. 3 Zoznam skratiek

Príloha č. 4 Formulár č. Ú6 – Ex-post hodnotenie predchádzajúceho PHSR

Príloha č. 5 Formulár č. A7 – Ex-ante hodnotenie nového PHSR

Príloha č. 6 Formulár č. P3 – Súhrnný prehľad projektových zámerov

Príloha č. 7 Formulár č. R3 – Záznam z monitorovania PHSR (vzorový formulár)

Príloha č. 8 Formulár č. R6 – Akčný plán 2015-2017

Príloha č. 1 Zoznam členov riadiaceho tímu, pracovných skupín a partnerov zapojených do spracovania PHSR

Zoznam členov pracovných skupín	
Riadiaci tím	Funkcia
Mgr. Jančíová Barbora	Spracovateľ PHSR
Ing. Gregušová Michaela	Spracovateľ PHSR
Šiška Ivan	Starosta obce
Členovia pracovnej skupiny	Funkcia
Magala Jozef	dôchodca
Surovčík Jozef	agronóm
Urbanovský Michal	IT technik
Mikloška Ladislav	Technik čerpacích zariadení
Drobný Miloš	SZČO
Ruláková Ľubica	Materská dovolenka

Príloha č. 2 Zoznam informačných zdrojov

Zoznam použitých kvantitatívnych a kvalitatívnych dát		
Oblasť dát / téma	Zdroj dát	Webová stránka
Demografia	Štatistický úrad SR	www.statistics.sk
Bývanie	Obecný úrad obce	www.borovce.sk
Školstvo a vzdelávanie	Obecný úrad obce	www.borovce.sk
Zdravotníctvo	Obecný úrad obce	www.borovce.sk
Sociálna starostlivosť	Obecný úrad obce	www.borovce.sk
Ekonomická situácia	Obecný úrad obce, Štatistický úrad SR	www.borovce.sk www.statistics.sk

Príloha č. 3 Zoznam skratiek

BJ	Bytová jednotka
ČOV	Čistička odpadových vôd
ESF	Európsky sociálny fond
ERDF	Európsky fond regionálneho rozvoja
KRIS	Koncepcia rozvoja informačných systémov
MŠ	Materská škola
PHSR	Program hospodárskeho a sociálneho rozvoja
RVC	Regionálne vzdelávacie centrum
SE	Slovenské elektrárne, a.s.
SPP	Slovenský plynárenský podnik, a.s.
ŠK	Športový klub
TAVOS	Trnavská vodárenská spoločnosť
TKO	Tuhý komunálny odpad
VÚC	Vyšší územný celok
ZMOS	Združenie miest a obcí Slovenska
ZŠ	Základná škola
ZUŠ	Základná umelecká škola