



**Program hospodárskeho
a sociálneho rozvoja
obce Veľká Mača
2015 - 2022**



Základné informácie

Názov:

Vypracovanie programu hospodárskeho a sociálneho rozvoja obce Veľká Mača na roky 2015 - 2022

Obstarávateľ:



Obec Veľká Mača
č.137
925 32 Veľká Mača

Spracovateľ:



Miestna akčná skupina Dudváh
č. 137
925 32 Veľká Mača



Obsah

1	Úvod	5
1.1	Zámer spracovania PHSR	6
1.2	Harmonogram spracovania PHSR	7
1.3	Východiskové koncepčné dokumenty	9
1.4	Hodnotenie predchádzajúceho PHSR obce	9
2	Analytická časť	11
2.1	Analýza projektovej pripravenosti	12
2.2	Analýza vnútorného prostredia	12
2.2.1	Základná charakteristika obce	12
2.2.2	História obce a kultúrno-historické pamiatky	12
2.2.3	Prírodné pomery	13
2.2.4	Pôdne pomery	15
2.2.5	Demografia	16
2.2.6	Vzdelanie	20
2.2.7	Kultúrno-spoločenský život v obci	22
2.2.8	Bytová otázka	23
2.2.9	Ekonomika	23
2.2.10	Vybavenosť obce	28
2.3	Analýza externého prostredia	30
2.4	Zhodnotenie súčasného stavu územia	32
3	Strategická časť	36
3.1	Vízia rozvoja územia obce Veľká Mača	36
3.2	Strategický cieľ	37
4	Programová časť	39
4.1	Opatrenia a projekty vrátane ich priradenia k jednotlivým prioritám	39
4.2	Súbor ukazovateľov výsledkov a dopadov	40
5	Realizačná časť	42
5.1	Východiská a popis úloh jednotlivých partnerov pri realizácii	42
5.2	Popis postupov organizačného a inštitucionálneho zabezpečenia realizácie PHSR	42
5.3	Stručný popis komunikačnej stratégie	43
5.4	Systém monitorovania a hodnotenia	43
5.5	Akčný plán	44
6	Finančná časť	46
6.1	Indikatívny finančný plán na celú realizáciu PHSR	46
6.2	Model viaczdrojového financovania jednotlivých projektov	47
6.3	Systém hodnotenia a zaraďovania projektov do financovania	47
7	Záverečná časť	49
8	Prílohy	50
8.1	Formulár č. Ú 6 – Ex-post hodnotenie predchádzajúceho PHSR	51
8.2	Formulár č. A 7 - Ex-ante hodnotenie - stav projektovej pripravenosti investícií k termínu aktualizácie PHSR, resp. vypracovania nového PHSR	53
8.3	Formulár č. P2 - Tabuľka ukazovateľov cieľov / prioritných oblastí PHSR	54
8.4	Formulár č. F 2 - Finančný rámec pre realizáciu PHSR obce	56



Zoznam skratiek a značiek

k. ú. – katastrálne územie

m. n. m – metrov nad morom

PHRS – Program hospodárskeho rozvoja a sociálneho rozvoja

SODB – Sčítanie obyvateľov domov a bytov

TTSK – Trnavský samosprávny kraj

ÚPN – Územný plán

VÚC – Vyšší územný celok

ÚPD – územno-plánovacia dokumentácia

ŠÚ SR – Štatistický úrad Slovenskej republiky

OZ – občianske združenie



1 Úvod

Základné údaje	
Názov:	Program hospodárskeho a sociálneho rozvoja obce Veľká Mača na roky 2015 - 2022
Územné vymedzenie:	Trnavský kraj, okres Galanta, obec Veľká Mača
Územný plán obce schválený:	Áno
Dátum schválenia PHSR:	14.12.2015
Dátum platnosti:	do 31.12.2022
Verzia:	1.0
Publikovaný verejne:	www.velkamaca.sk

Zdroj: vlastné spracovanie

Úlohy a kompetencie obcí pri uskutočňovaní podpory regionálneho rozvoja vyplývajú obciam zo Zákona č. 416/2001 Z. z. o prechode niektorých pôsobností z orgánov štátnej správy na obce a vyššie územné celky a zo Zákona č. 539/2008 Z. z. o podpore regionálneho rozvoja, v znení zákona č. 309/2014 Z. z.

Dokument „Program hospodárskeho a sociálneho rozvoja obce Veľká Mača na roky 2015-2022“ (ďalej len PHSR) je strednodobý strategický dokument, ktorý na základe analýzy hospodárskeho a sociálneho rozvoja obce stanovuje jeho strategické ciele a priority rozvoja. PHSR je základným programovým dokumentom podpory regionálneho rozvoja na lokálnej úrovni. Je prostriedkom na naplnenie vízie ďalšieho smerovania rozvoja obce. Prostredníctvom PHSR obce Veľká Mača sa uskutočňuje podpora rozvoja na úrovni miestnej samosprávy s dôrazom na sociálnu, hospodársku a environmentálnu sféru.

PHSR spolu s územným plánom konkrétneho územia je základným a kľúčovým dokumentom pre riadenie samosprávy vychádzajúcim z poznania situácie a konkrétnych potrieb občanov, podnikateľov, záujmových skupín a ďalších subjektov v území formuluje svoju predstavu o budúcnosti spolu s činnosťami a projektmi na jej zabezpečenie.

Z právneho hľadiska je dokumentom koordinačným, ktorý nemá charakter všeobecne záväzného predpisu. Výlučné kompetencie pri obstarávaní programu má obec a jej výkonné orgány. Na základe zákona č. 416/2001 Z. z. o prechode niektorých pôsobností z orgánov štátnej správy na obce a vyššie územné celky, získali obce na úseku regionálneho rozvoja právomoc vypracúvať program hospodárskeho a sociálneho rozvoja (čl. I., § 2). Obecné zastupiteľstvo program rozvoja schvaľuje, rovnako ako aj aktualizácie tohto dokumentu. Obsah programu hospodárskeho a sociálneho rozvoja je legislatívne vymedzený zákonom č. 539/2008 Z. z. o podpore regionálneho rozvoja v znení zákona č. 309/2014 Z. z..

Vypracovaním tohto dokumentu obec naplňa jeden zo základných princípov regionálnej politiky Európskej únie – princíp programovania.

Dokument bol vypracovaný v súlade s platnou Metodikou na vypracovanie programu hospodárskeho a sociálneho rozvoja obce/obcí/VÚC, verzia 1.0. a 2.0.



1.1 Zámer spracovania PHSR

PHSR obce bol spracovaný na základe potrieb obce Veľká Mača. Zámer spracovania PHSR obce Veľká Mača bol schválený obecným zastupiteľstvom dňa 08.10.2015.

Formulár č. Ú 1 – Zámer spracovania PHSR

Zámer spracovania PHSR																	
Názov dokumentu	Program hospodárskeho a sociálneho rozvoja obce Veľká Mača na roky 2015-2022																
Forma spracovania	Spracovanie PHSR bude vykonávať obec v partnerstve s mikroregionálnym združením, ktorá bude koordinovať proces tvorby PHSR a zabezpečovať dodržiavanie metodických postupov.																
Riadenie procesu spracovania	<p>Proces spracovania bude manažovaný prostredníctvom riadiaceho tímu, v ktorom bude mať vedúcu úlohu starosta obce Veľká Mača pán Ing. Štefan Lancz. Asistovať pri spracovaní PHSR budú Ing. Judita Tóthová a Ing. Krisztina Varga, ktorí sú odborníkmi v oblasti rozvoja vidieka.</p> <p>Do procesu spracovania budú zapojení členovia pracovnej skupiny, ktorí budú zastávať rôzne úlohy v súlade s metodikou spracovania PHSR. Členmi pracovnej skupiny sú:</p> <table border="1"><thead><tr><th colspan="3">Zoznam členov pracovnej skupiny</th></tr><tr><th>Titul, Meno, Priezvisko</th><th>Funkcia v obci/organizácia</th><th>Funkcia v pracovnom zaradení do procesu spracovania PHSR</th></tr></thead><tbody><tr><td>Ing. Štefan Lancz</td><td>Starosta obce</td><td>vedúci prac. skupiny</td></tr><tr><td>Júlia Lelkesová</td><td>Zástupkyňa starostu</td><td>Koordinátor programovej a strategickej časti</td></tr><tr><td>Terézia Gál</td><td>Zamestnankyňa obecného úradu</td><td>Koordinátor finančnej časti</td></tr></tbody></table> <p>Členovia pracovnej skupiny a riadiacej skupiny budú navzájom spolupracovať a komunikovať podľa potreby, či už osobne, telefonicky alebo e-mailom.</p> <p>Do procesu spracovania PHSR bude zapájaná verejnosť, a to prostredníctvom informácií a dotazníkov umiestnených na webovom sídle obce, na obecnom úrade a obecnej tabuli, prípadne ďalšími vhodnými a relevantnými spôsobmi. Počas navrhovania programovej časti prebehne verejné prerokovanie. Dotazníky pre občanov budú analyzované a zapracované do procesu tvorby PHSR. PHSR bude vo finálnej časti prerokovaná s verejnosťou a schvaľovaná na zastupiteľstve.</p>		Zoznam členov pracovnej skupiny			Titul, Meno, Priezvisko	Funkcia v obci/organizácia	Funkcia v pracovnom zaradení do procesu spracovania PHSR	Ing. Štefan Lancz	Starosta obce	vedúci prac. skupiny	Júlia Lelkesová	Zástupkyňa starostu	Koordinátor programovej a strategickej časti	Terézia Gál	Zamestnankyňa obecného úradu	Koordinátor finančnej časti
Zoznam členov pracovnej skupiny																	
Titul, Meno, Priezvisko	Funkcia v obci/organizácia	Funkcia v pracovnom zaradení do procesu spracovania PHSR															
Ing. Štefan Lancz	Starosta obce	vedúci prac. skupiny															
Júlia Lelkesová	Zástupkyňa starostu	Koordinátor programovej a strategickej časti															
Terézia Gál	Zamestnankyňa obecného úradu	Koordinátor finančnej časti															
Obdobie spracovania	Obdobie spracovania bude september 2015 – december 2015. Harmonogram je uvedený v nasledujúcej tabuľke „Harmonogram spracovania PHSR“.																



	<p>Kroky – termíny – výstupy</p> <ul style="list-style-type: none">• Schválenie zámeru PHSR – 09/2015 – zriadenie riadiacej a pracovnej skupiny• Zverejnenie informácie o spracovaní PHSR a dotazníka pre občanov – 09/2015 – informovanosť verejnosti• Analýza vnútorného a vonkajšieho prostredia – 09-10/2015 – podklady pre analytickú časť• Ex post hodnotenie PHSR – 09-10/2015 – podklady pre analytickú časť• Spracovanie východísk pre strategickú časť – 09-10/2015• Vypracovanie strategickej vízie – 09-10/2015 – formulácia strategických cieľov a opatrení• Prerokovanie opatrení na zastupiteľstve a verejnom prerokovaní – 10-11/2015• Návrh aktivít, termín realizácie aktivít – 10/2015 – príprava projektov• Vypracovanie akčného plánu, systému monitorovania, hodnotenia a aktualizácie PHSR – 10-11/2015• Finančný rámec pre realizáciu PHSR – 10-11/2015– výber projektov v súlade s finančno-ekonomickými možnosťami• Zpracovanie indikatívneho rozpočtu do programového rozpočtu obce – 10-11/2015• Finalizácia dokumentu – 11-12/2015 – verejné pripomienkovanie, prerokovanie, posudzovanie vplyvov na ŽP a schválenie PHSR zastupiteľstvom
Financovanie spracovania	Spracovanie PHSR financované z vlastných zdrojov obce.

Zdroj: vlastné spracovanie

1.2 Harmonogram spracovania PHSR

Harmonogram spracovania PHSR obce Veľká Mača bol odhadnutý na 4 mesiace, avšak s prácou sa začalo už v predchádzajúcich mesiacoch zberom potrebných štatistických dát. Nasledovná tabuľka predstavuje stručný harmonogram spracovania podľa jednotlivých častí PHSR.

Formulár č. Ú 2 – Harmonogram spracovania PHSR

Harmonogram spracovania PHSR												
Termín (2015)	I	II	III	IV	V	VI	VII	VIII	IX	X	XI	XII
Úvod												
Analytická časť												
Strategická časť												
Programová časť												
Realizačná časť												
Finančná časť												
Záver												

Zdroj: vlastné spracovanie

Prvým krokom harmonogramu spracovania PHSR bolo zostavenie a schválenie zámeru PHSR obecným zastupiteľstvom. V rámci úvodných príprav bolo iniciované zriadenie riadiacej a pracovnej skupiny. Nasledujúcim krokom bolo zverejnenie informácie o spracovaní PHSR a dotazníka pre



občanov v rámci informovanosti verejnosti. Analýza vnútorného a vonkajšieho prostredia a získanie podkladov pre analytickú časť bola nasledujúcim krokom. Ex post hodnotenie PHSR z minulého obdobia bolo nutným procesom pre získanie vstupných informácií do programovej časti. Nasledovalo spracovanie východísk pre strategickú časť a vypracovanie strategickej vízie a formulácia strategických cieľov a opatrení. Následné prerokovanie opatrení na zastupiteľstve a verejnom prerokovaní zavrášilo proces prípravy strategickej časti, ktorá vyústila do návrhu aktivít a prípravy projektov. Vypracovanie akčného plánu, systému monitorovania, hodnotenia a aktualizácie PHSR je výstupom strategickej a programovej časti PHSR. Finančný rámec pre realizáciu PHSR a výber projektov v súlade s finančno-ekonomickými možnosťami predstavovalo finančnú časť procesu spracovania PHSR spolu so zapracovaním indikatívneho rozpočtu do programového rozpočtu obce. Finalizácia dokumentu predstavovala verejné pripomienkovanie, prerokovanie, posudzovanie vplyvov na ŽP a schválenie PHSR zastupiteľstvom.

Tabuľka č. 1: Štruktúra dokumentu

Úvod	Zdôvodnenie zámeru spracovania PHSR Harmonogram spracovania PHSR Východiskové koncepčné dokumenty spracovania PHSR Hodnotenie predchádzajúceho PHSR
Analytická časť	Analýza vnútorného prostredia Analýza externého prostredia Zhodnotenie súčasného stavu územia
Strategická časť	Vízia rozvoja územia Strategický cieľ
Programová časť	Opatrenia a projekty vrátane ich priradenia k jednotlivým prioritám Súbor ukazovateľov výsledkov a dosahov
Realizačná časť	Východiská a popis úloh jednotlivých partnerov pri realizácii Popis postupov inštitucionálneho a organizačného zabezpečenia realizácie PHSR Stručný popis komunikačnej stratégie Systém monitorovania a hodnotenia Akčný plán na obdobie dvoch rokov
Finančná časť	Indikatívny finančný plán na celú realizáciu PHSR Model viaczdrojového financovania jednotlivých projektov Systém hodnotenia a zaraďovania projektov do financovania
Záver	Schválenie a zverejnenie PHSR.
Prílohy	Formulár č. Ú 6 – Ex-post hodnotenie predchádzajúceho PHSR Formulár č. A 7 – Ex ante hodnotenie stavu projektovej pripravenosti Formulár č. P 2 – Tabuľka ukazovateľov cieľov / prioritných oblastí PHSR Formulár č. F 2 – Finančný rámec PHSR

Zdroj: vlastné spracovanie



1.3 Východiskové koncepčné dokumenty

Pri spracovaní Programu hospodárskeho rozvoja a sociálneho rozvoja obce Veľká Mača boli definované ciele a opatrenia v súlade s programovými dokumentmi regionálneho rozvoja národného, regionálneho a lokálneho významu.

Zoznam analyzovaných koncepčných dokumentov			
Názov dokumentu	Platnosť dokumentu	Úroveň dokumentu	Zdroj
Národná stratégia regionálneho rozvoja SR (NSRR)	2030	Národná	www.telecom.gov.sk
Program rozvoja vidieka SR	2020	Národná	www.mpsr.sk
Integrovaný regionálny operačný program	2020	Národná	www.mpsr.sk
Operačný program Kvalita životného prostredia	2020	Národná	www.opzp.sk
Operačný program Ľudské zdroje	2020	Národná	www.employment.gov.sk
Program hospodárskeho a sociálneho rozvoja TTSK (PHSR TTSK)	2015	Regionálna	www.trnava-vuc.sk

Zdroj: vlastné spracovanie

1.4 Hodnotenie predchádzajúceho PHSR obce

Účelom **formulára Ú 6**, je prehľad všetkých zrealizovaných projektov a podporených aktivít v predchádzajúcom období, ktoré boli financované alebo spolufinancované obcou na konkrétnom území a ich realizácia mala vplyv na ukazovatele výsledku alebo dopadu v hodnotenom PHSR.

Obec mala vypracovaný program hospodárskeho a sociálneho rozvoja na roky 2007 – 2013. Základ rozvojovej stratégie, ako aj časť navrhovaných aktivít a opatrení je aj naďalej aktuálna, preto boli v modifikovanej forme prevzaté aj v novom programovom dokumente. Uvádzame prehľad realizovaných opatrení a realizovaných a naďalej aktuálnych opatrení.

Realizované opatrenia:

- Opatrenie 1: Zabezpečenie stabilného rastu ekonomickej aktivity v obci a jej okolí
- Opatrenie 2: Zabezpečenie ochrany životného prostredia šetrného využívania prírodných zdrojov
- Opatrenie 3: Komplexné budovanie, dobudovanie a modernizácia infraštruktúry obce
- Opatrenie 4: Zvyšovanie participácie občanov na živote obce a jej ďalšom smerovaní
- Opatrenie 5: Skvalitňovanie a zabezpečenie služieb obyvateľstvu

Realizované a naďalej aktuálne opatrenia:

- Opatrenie 3: Komplexné budovanie, dobudovanie a modernizácia infraštruktúry obce

Za posledných 10-15 rokov boli v obci realizované tieto najdôležitejšie investičné a neinvestičné aktivity a projekty:

- Výstavba tréningového ihriska (rok 2003, 3 320,00 €)
- Rekonštrukcia obecného úradu (rok 2004, 3 319,00 €)
- Rekonštrukcia poškodených ciest v obci Veľká Mača (rok 2004, 54 583,00)
- Rekonštrukcia osvetlenia telocvične (rok 2005, 7 634,00 €)
- Výstavba 12 bytových jednotiek A - B (rok 2006, 529 949,00 €)
- Rekonštrukcia lokálnej infraštruktúry v obci Veľká Mača (rok 2007, 582 121,74 €)



- Výstavba 12 bytových jednotiek C - D (rok 2007, 558 528,00 €)
- Vybudovanie čističky odpadových vôd (rok 2007, 39 832,00 €)
- Výstavba viacúčelového ihriska (rok 2008, 39 832,00 €)
- Polyfunkčný dom a 14 bytových jednotiek (rok 2010, 858 332,40 €)
- Regenerácia centra obce Veľká Mača (rok 2011, 998 400,55 €)
- Protipovodňové opatrenia / technické a biotechnické v obci Veľká Mača (rok 2012, 19 014,00 €)
- Havarijný stav Základnej školy s materskou školou vo Veľkej Mači – výmena okien (rok 2012, 140 000,00 €)
- Havarijný stav strechy základnej školy (rok 2012, 120 000,00 €)
- Obnova centrálnej časti obce Veľká Mača – Predkostolné námestie, oddychová zóna (rok 2012, 75 628,00 €)
- Prestavba obecného úradu vo Veľkej Mači (rok 2012, 163 817,00 €)
- Zhodnocovanie bioodpadov s využitím domácich kompostérov (rok 2012, 60 851,00 €)
- EKO dvor a kompostáreň Veľká Mača (rok 2012, 514 043,00 €)
- Zastrešenie a prístavba domu smútku vo Veľkej Mači (rok 2014, 120 471,53 €)

Na koordinácii a organizačnom zabezpečení uvedených projektov participoval obecný úrad prostredníctvom svojich zamestnancov.



2 Analytická časť

Analytická časť PHSR prináša komplexné zhodnotenie a analýzu východiskovej situácie - aktuálneho stavu, v akom sa obec nachádza. Analytická časť PHSR zároveň obsahuje i odhad budúceho možného vývoja a prípadné riziká vo väzbe na relevantné stratégie. Analýza informácií, databáz, kvantitatívnych a kvalitatívnych dát odhaľuje i vnútorný potenciál územia a limitujúce faktory rozvoja obce Veľká Mača.

S cieľom naplnenia vyššie uvedeného účelu analytickej časti, spracoval riadiaci tím analýzu vnútorného a vonkajšieho prostredia. Komplexná analýza aktuálneho stavu bola zostavená na základe informácií dostupných z relevantných zdrojov a databáz. Zoznam použitých dát je uvedený v nasledujúcej tabuľke.

Tabuľka č. 2 – Zoznam použitých kvalitatívnych a kvantitatívnych dát

Zoznam použitých kvantitatívnych a kvalitatívnych dát		
Oblasť dát /téma	Zdroj dát	Webová stránka
Demografia	Štatistický úrad SR	http://www.statistics.sk/
	Úrad práce, sociálnych vecí a rodiny	http://www.upsvar.sk/
	TTSK	http://www.trnava-vuc.sk/
	Obecná databáza	N/A
Bývanie	Štatistický úrad SR	http://www.statistics.sk/
	Úrad práce, sociálnych vecí a rodiny	http://www.upsvar.sk/
	TTSK	https://www.trnava-vuc.sk/
	Obecná databáza	N/A
Školstvo a vzdelávanie	Štatistický úrad SR	http://www.statistics.sk/
	Úrad práce, sociálnych vecí a rodiny	http://www.upsvar.sk/
	TTSK	https://www.trnava-vuc.sk/
	Obecná databáza	N/A
Zdravotníctvo	TTSK	https://www.trnava-vuc.sk/
	Obecná databáza	N/A
Sociálna starostlivosť	Štatistický úrad SR	http://www.statistics.sk/
	Úrad práce, sociálnych vecí a rodiny	http://www.upsvar.sk/
	Obecná databáza	N/A
Ekonomická situácia	Štatistický úrad SR	http://www.statistics.sk/
	Úrad práce, sociálnych vecí a rodiny	http://www.upsvar.sk/
	TTSK	https://www.trnava-vuc.sk/
	Obecná databáza	N/A
Technická infraštruktúra a vybavenosť	Ministerstvo životného prostredia SR	http://www.minzp.sk/
	Štatistický úrad SR	http://www.statistics.sk/
	Obecná databáza	N/A
Životné prostredie	Ministerstvo životného prostredia SR	www.enviroportal.sk

Zdroj: vlastné spracovanie



2.1 Analýza projektovej pripravenosti

Účelom formulára **A 7 Ex-ante hodnotenie – stav projektovej pripravenosti investícií k termínu realizácie PHSR**, ktorý sa nachádza v prílohách PHSR, je analyzovať súčasný stav pripravenosti investičných zámerov a možností ich financovania z rôznych zdrojov vrátane hodnotenia ich príspevku k rastu alebo rozvoju územia, tvorbe nových pracovných miest a k zlepšeniu kvality života obyvateľov obce Veľká Mača. Formulár A 7 Ex-ante bol vypracovaný riadiacim tímom na základe potrieb obce Veľká Mača. V rámci formulára bol vypracovaný zoznam projektových zámerov, ktoré sú súčasťou programu hospodárskeho a sociálneho rozvoja obce na roky 2015-2022.

2.2 Analýza vnútorného prostredia

2.2.1 Základná charakteristika obce

Obec Veľká Mača leží v strede juhozápadného Slovenska, v Trnavskom samosprávnom kraji a v obvode Galanta. Na západe susedí s Bratislavským krajom, na východe s Trenčianskym a Nitrianskym krajom, na severe s Českom a Rakúskom a na juhu s Maďarskom. Počet obyvateľov k 31.12.2014 predstavuje 2 571. Obec sa nachádza v blízkosti okresného mesta Galanta, mestského sídla Trnava vzdialeného 20 km a viacerých menších mestských sídel (Sládkovičovo 6 km). Obec Veľká Mača má výhodnú geografickú polohu s existujúcim napojením na multimodálne koridory a disponuje dobrou polohou voči hlavným dopravným koridorom regionálneho významu. Obecné komunikácie sa napájajú na cestu 1. triedy číslo I/62 (E 571) spájajúcu Sereď, Sládkovičovo a s pripojením na I/61 aj Bratislavu.

Kód obce	504122
Názov okresu	Galanta
Názov kraja	Trnavský
Štatút obce	Obec
PSČ	925 32
Telefonické smerové číslo	031
Prvá písomná zmienka o obci (rok)	1326
Nadmorská výška stredu obce v m	123
Celková výmera územia obce (m ²)	14 813 453
Počet obyvateľov (k 31.12. 2014)	2 571
Hustota obyvateľstva na km ²	173,69

Zdroj: vlastné spracovanie

2.2.2 História obce a kultúrno-historické pamiatky

V listine z 10. augusta 1326 sa obec Veľká Mača spomína pod názvom Mached. O bohatej histórii svedčia nálezy z mezolitu, z doby hallštattskej a staromaďarské kostrové pohrebisko zo začiatku 10. storočia. V minulosti bola obec súčasťou šintavského hradu a patrila k majetku rodiny Rozgonyiovcov, Báthoryovcov, Thurzovcov a od roku 1642 Esterházyovcov. Obyvateľstvo sa zaoberalo poľnohospodárstvom, v 19. storočí nastal aj rozvoj remesiel. Svoje dielne tu mali obuvníci, čižmári, krajčíri, tkáči a obyvatelia pracovali aj v miestnej tehelni. V novodobej histórii obce bola vybudovaná moderná základná a materská škola, telocvičňa, nákupné stredisko, kúpalisko a ďalšie novostavby. História Veľkej Mače predstavuje návštevníkom stála expozícia regionálneho múzea. Tvorí ju archeologické nálezy z tzv. máčadských vrškov, poľnohospodárske náradia zo 17. až 19. storočia a



cenné obecné dokumenty. Kríž zobrazovaný na minci s hodnotou 10 korún slovenských bol nájdený v katastri obce. Pochádza z 10. storočia nášho letopočtu.

V obci sa nachádzajú viaceré významné kultúrno-historické pamiatky:

- **Rímskokatolícky kostol sv. Jána Krstiteľa** - Veľkomačianska farnosť bola načas filiálkou Serede. V r. 1777 ju obnovil František Esterházy. Na základe tejto skutočnosti postavili nový kostol v r. 1783 v klasicistickom slohu s barokovými prvkami. Nad križením priečnej lode je kupola a v lodi sú pruské klenby. Bohato je riešený organový chór so segmentovou arkádou. Hlavný oltár je klasicistický z 2. pol. 18. stor. v strede s obrazom sv. Jána Krstiteľa, po stranách sú sochy sv. Alžbety a Terézie. Kazateľnica je barokovo-klasicistická. Pozoruhodné sú aj krstiteľnice: zachovala sa pôvodná stredoveká kamenná krstiteľnica, ale je aj novšia z červeného mramoru. Tri bočné oltáre sú zasvätené Panne Márii – Kráľovnej svätého ruženca, Svätému krížu a Sedembolestnej Panne Márii. Vo veži sa nachádzajú 2 zvony, na oknách sú vitráže s vyobrazením svätcov.
- **Obecné múzeum** - bolo otvorené v r. 1996 a prevádzkuje ho obec Veľká Mača. Expozícia je vybudovaná zo zbierok Vlastivedného múzea v Galante a miestneho obyvateľstva. Má vlastivedný charakter a podáva obraz o najstarších dejinách obce a osídlení, jej okolia vo svetle archeologických nálezov, historických dokumentov, najmä vývoja v 19. a 20. storočí, ako aj ľudové tradície obce a poznanie prírody. Najpočetnejšie sú exponáty, ktoré reprezentujú vývoj osídlenia Veľkej Mače a širšieho okolia od strednej doby kamennej až po stredovek. Zaujímavá je rekonštrukcia hrobu staromaďarského bojovníka s koňom. Vystavený národopisný materiál pochádza zo súkromných zbierok miestneho obyvateľstva.
- **Súsošie Najsvätejšej Trojice** - nachádza sa v strede obce, kde kedysi stál starý kostol. Bolo postavené v r. 1860 o čom svedčí nápis na zadnej strane: „Na večnú slávu Trojjediného Boha dal postaviť Ján Tóth veľkomačiansky statkár v r. 1860.“
- **Socha sv. Floriána** – nachádza sa na pravej strane Hlavnej ulice, vedľa materskej školy. Je to remeselná práca zo zač. 20. stor. kamenára J. Juhásza zo Serede. Bola vyhotovená na základe objednávky veľkostatkára Františka Miklósa.
- **Socha sv. Donáta** – stojí na pravej strane Cigánskej ulice. Sochu dalo postaviť veľkomačianske Združenie sv. ruženca v roku 1910.
- **Socha sv. Vendelína** – stojí na mieste pri evanjelickom cintoríne. Bol ochrancom pastierov, preto sochu postavili v blízkosti pastvín. Dal ju postaviť jeden z miestnych veľkých gazdov v roku 1820. Na podstavci sa uvádza meno Štefan Barat(d)skai.
- **Socha sv. Jána Nepomuckého** – Baroková socha z r. 1732 stojí pri rímskokatolíckom kostole. Svätca uctieva ako ochrancu mostov a spovedného tajomstva. Socha bola opravovaná v r. 1950.
- **Lurdská jaskyňa** - /1991/ Jaskyňa je umiestnená pri rímskokatolíckom kostole Sv. Jána Krstiteľa.

2.2.3 Prírodné pomery

Obec Veľká Mača sa nachádza na juhozápadnom Slovensku, v strednej časti Podunajskej roviny, ktorá je nižšou časťou Podunajskej nížiny, v blízkosti obvodného mesta Galanta.

Z geografického hľadiska je kraj veľmi pestrý. Z povrchových celkov najväčšiu plochu zaberá Podunajská nížina na juhu a Záhorská nížina na severe. Oddelené sú pásmom kryhového pohoria Malé Karpaty s najvyšším vrchom Záruby – 768 m n. m. Pestrý reliéf podmieňuje klímu, ktorá je najsuchšia a najteplejšia v južných oblastiach Podunajskej nížiny a najchladnejšia v oblasti Malých Karpát.

Prevažná časť územia okresu Galanta je súčasťou Trnavsko-galanta ohrozenej oblasti zaberajúcej priestorovo presne nedefinované územie medzi mestami Trnava – Sereď – Sládkovičovo –



Galanta - Šaľa. Podľa kritérií environmentálnej regionalizácie Slovenska ide o územie s približne rovnakým plošným zastúpením 3. – 5. stupňa kvality prostredia, t. j. ide o prostredie mierne narušené, narušené, až silne narušené. Iba malá časť územia na severovýchode a na juhu okresu má prostredie vyhovujúce.

Okres Galanta leží v centrálnej časti Podunajskej nížiny. Reliéf územia je rovinný s nepatrnými výškovými rozdielmi a so všeobecným úklonom k juhu a juhovýchodu. Nadmorské výšky na rovine sa pohybujú v rozmedzí 109 - 130 m. n. m. V severnej a severovýchodnej časti územia rovina prechádza do mierne zvlnených výbežkov Trnavskej tabule a Nitrianskej pahorkatiny s maximálnymi výškami 140 - 233 m. n. m.

Okres Galanta sa nachádza v teplej klimatickej oblasti s teplým letom, so suchou a miernou zimou a s dlhším slnečným svitom, s priemernou teplotou v januári nad -3 °C, s trvaním slnečného svitu vo vegetačnom období nad 1500 hodín, s priemernou ročnou teplotou vzduchu 9-10 °C, s ročným úhrnom zrážok 520-600 mm. Územie je dobre prevetrávané, počet inverzných situácií je nízky, prevládajú severozápadné, severné a južné prúdenia vzduchu.

Územie z hľadiska geologického patrí do vnútrokarpatskej Podunajskej panvy založenej na poklesových zlomoch a nerovnako rýchlo klesajúcich kryhách zemskej kôry. Panva je vyplnená neogénnymi a kvartérnymi sedimentami, ktorých celková mocnosť je asi 4000 - 5000 m. Hlavná výplň panvy je pliocénna. Sedimenty sú zastúpené pestrými ílmi s vložkami pieskov, štrkov a organických sedimentov. Kvartér je tvorený náplavami Dunaja a Váhu a je súčasťou mohutných náplavových kužeľov s typickým striedaním agradačných valov a medziagradných depresíí. Mocnosť kvartérnych faciálne pestrých sedimentov fluválneho a eolického pôvodu dosahuje 1 - 5 m v okolí Serede a viac ako 100 m v okolí Tomášikova a Trstíc. Na Nitrianskej pahorkatine kvartérne sedimenty chýbajú a neogénne vystupujú až na povrch. Plošne prevládajú riečne sedimenty - štrkopiesky, piesky, íly a organické sedimenty. Na pahorkatinách prevládajú vetrom uložené spraše a sprašové hliny mocnosti 2 - 20 m. Na riečnych nivách sú časté a významné (aj pochované) pokrovy eolických pieskov uložených na nivných hlinách a kaloch holocénneho veku.

Územie okresu hydrologicky patrí do povodia Dunaja. Hlavnou osou územia je rieka Váh s Dudváhom a Malý Dunaj s Čiernou vodou. Zdroje povrchových vôd na území okresu tvoria sieť vodných tokov s tečúcou vodou ako aj akumulácia voda nádrže Vodného diela Kráľová (celkový objem 51,8 mil. m³, úžitkový objem 22,3 mil. m³, plocha 11,7 km²). Zdrojmi povrchových vôd na území okresu sú toky, ktoré na územie pritekajú znečistené v 3. – 5. triede čistoty (Váh, Dudvák, Čierna voda, Malý Dunaj) a Vodná nádrž Kráľová. Toky sú rozhodujúce pri doplňovaní zásob podzemných vôd, ktoré však bez potrebných úprav nie sú použiteľné na priamu spotrebu.

Zastúpenie lesov v krajine je nielen v katastrálnom území obce Veľká Mača, ale aj na území celého obvodu Galanta veľmi nízke. Obec Veľká Mača nemá evidované takmer žiadne lesné pozemky (2,21% z celkovej výmery). V dôsledku intenzívneho obhospodarovania bola v minulosti väčšina územia odlesnená a sú zachované len malé zvyšky pôvodnej vegetácie.

Chránené územia

Za chránené územia možno vyhlásiť lokality, na ktorých sa nachádzajú biotopy európskeho významu a biotopy národného významu, biotopy druhov európskeho významu, biotopy druhov národného významu a biotopy vtákov, vrátane sťahovavých druhov, na ktorých ochranu sa vyhlasujú chránené územia, významné krajinné prvky alebo územia medzinárodného významu.

Na území obec Veľká Mača sa nachádza nasledovná prírodná rezervácia:

- **Prírodná rezervácia „Mačiansky háj“** (evidenčné číslo: 96) – výmera chráneného územia je 253 300 m² a rezervácia bola vyhlásená za chránenú v roku 1981. Je to najzachovalejší zvyšok pôvodných lužných lesov typu Ulmenion na území okresu s bohatým výskytom klokoča perovitého (*Staphylea pinnata*). Podľa Zákona NR SR č. 287/1994 Zb. je prírodná rezervácia kategóriou s piatym – najvyšším stupňom ochrany. Lesné spoločenstvá jaseňovo-brestovo-dubové lužné lesy sa



tu vyskytujú v zachovalej forme. Využíva sa na vedecko-výskumné, náučné a kultúrno-výchovné ciele.

2.2.4 Pôdne pomery


Územie s rozlohou 1 481,3453 ha má nížinný charakter s vysokým podielom ornej pôdy a minimálnou lesnatosťou. Tunajšie pôdy z hľadiska bonity patria medzi najlepšie, i keď sú vplyvom činnosti človeka postupne degradované. Plochy ornej pôdy sú viac-menej v podobe intenzívne obhospodarovateľných veľkoplošných honov bez nelesnej stromovej a krovinovej vegetácie a trvalých trávnych porastov. Trvalé trávne porasty nie sú charakteristickým typom využitia územia obce Veľká Mača, lebo vývoj tohto územia podmienili vhodné klimatické podmienky a úrodné pôdy. Plochy ornej pôdy sú viac-menej v podobe intenzívne obhospodarovateľných veľkoplošných honov bez nelesnej stromovej a krovinovej vegetácie a trvalých trávnych porastov. Na území okresu prevažujú piesčité, hlinité a ílovito-hlinité pôdy nivného a lužného typu na piesčitých a štrkovitých sedimentoch a sú ovplyvňované vysokou hladinou podzemnej vody. Sú dobre vyvinuté s vysokým obsahom humusu. V rámci pôdneho fondu má najväčšie zastúpenie poľnohospodárska pôda (87,96%), zatiaľ čo nepoľnohospodárska pôda predstavuje 12,04% (graf č.1, tab. č. 3). (Zdroj: Katastrálny portál SR)

Tabuľka č. 3 – Pôdny fond obce (m²)

Celková výmera (m ²)	Poľnohospodárska pôda spolu (m ²)	13 030 597
14 813 453 m ²	Orná pôda	12 602 522
	Chmelnice	0
	Vínice	8 848
	Záhrady	411 360
	Ovocné sady	0
	TTP	7 867
	Nepoľnohospodárska pôda spolu (m²)	1 782 856
	Lesné pozemky	328 077
	Vodné plochy	186 464
	Zastavané plochy a nádvorcia	1 130 635
	Ostatné plochy	137 680

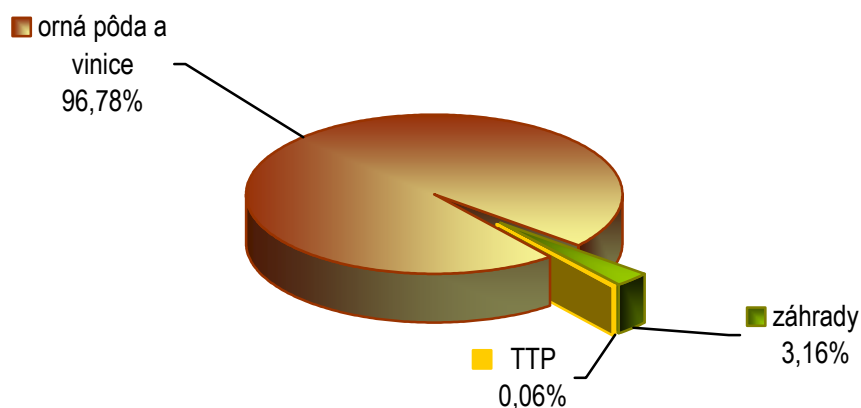
Zdroj: Katastrálny portál SR

Graf č.1 – Štruktúra pôdneho fondu obce






Graf č.2 – Štruktúra poľnohospodárskej pôdy v obci



Graf č.3 – Štruktúra nepoľnohospodárskej pôdy v obci



2.2.5 Demografia

Vývoj počtu obyvateľov odzrkadľuje socio-kultúrne, demografické a ekonomické procesy prebiehajúce na úrovni celej spoločnosti, no sčasti je aj odrazom postavenia obce v štruktúre osídlenia a lokálnych zmien. K 31.12.2014 žilo na území obce celkom 2 571 obyvateľov, čo je v porovnaní s rokom 2013 pokles o 4 obyvateľov. V rámci celkového počtu obyvateľov, predstavujú ženy 50,91% a muži 49,09%. (Zdroj: Štatistický úrad SR, <http://datacube.statistics.sk>)

Tabuľka č. 4 – Počet obyvateľov v obci Veľká Mača za obdobie 2005 – 2014 (k 31.12)

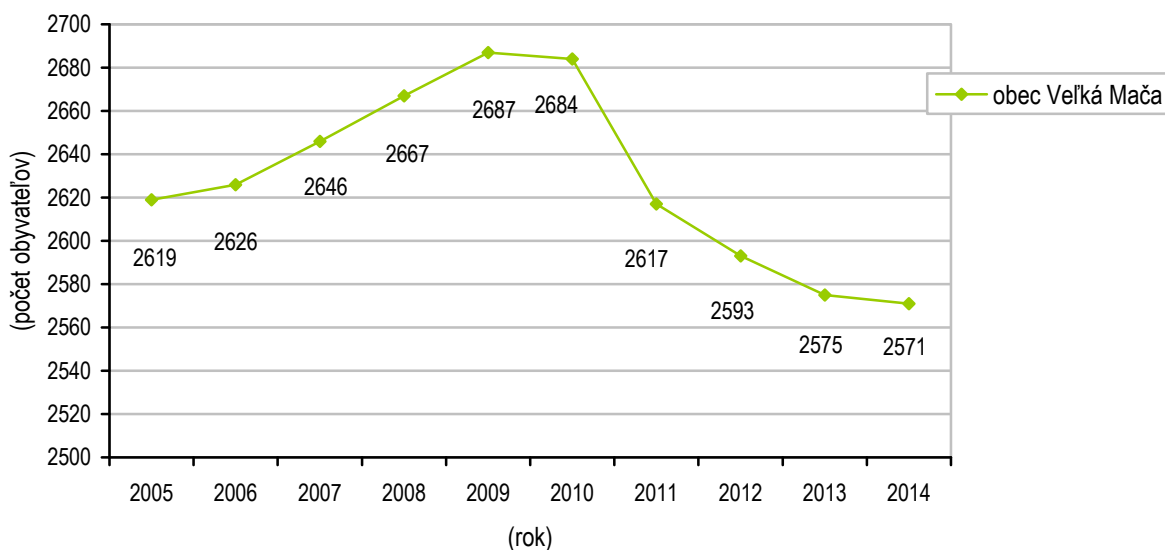
Rok	2005	2006	2007	2008	2009	2010	2011	2012	2013	2014
Počet obyvateľov	2 619	2 626	2 646	2 667	2 687	2 684	2 617	2 593	2 575	2 571

Zdroj: Štatistický úrad SR, <http://datacube.statistics.sk>

Počet obyvateľov v obci Veľká Mača má od roku 2010 klesajúcu trend. Medziročný postupný nárast a pokles obyvateľov je premietnutý na grafe vývoja počtu obyvateľov v obci a to nasledovne:



Graf č. 4 – Vývoj počtu obyvateľov v obci



S vývojom počtu obyvateľov úzko súvisí vývoj prirodzeného prírastku a migračného salda obyvateľstva obce. Počas sledovaného obdobia 2005-2014 sa tieto ukazovatele vyvíjali nasledovne:

Tabuľka č. 5 – Prirodzený prírastok v obci

Kategória/rok	2005	2006	2007	2008	2009	2010	2011	2012	2013	2014
Narodení	24	22	23	24	28	25	22	20	27	29
Zomretí	26	27	42	34	28	30	24	33	26	30
Prirodzený prírastok / úbytok	-2	-5	-19	-10	0	-5	-2	-13	1	-2

Zdroj: Štatistický úrad SR

Tabuľka č. 6 – Migračné saldo v obci

Kategória/rok	2005	2006	2007	2008	2009	2010	2011	2012	2013	2014
Priťahovaní	34	45	66	52	41	30	31	24	26	30
Vysťahovaní	27	33	27	21	21	28	15	35	45	32
Migračné saldo	7	12	39	31	20	2	16	-11	-19	-2

Zdroj: Štatistický úrad SR

Výsledkom pôsobenia prirodzeného prírastku a migračného salda na ukazovateľ celkového prírastku obyvateľstva v obci bolo nasledovné:

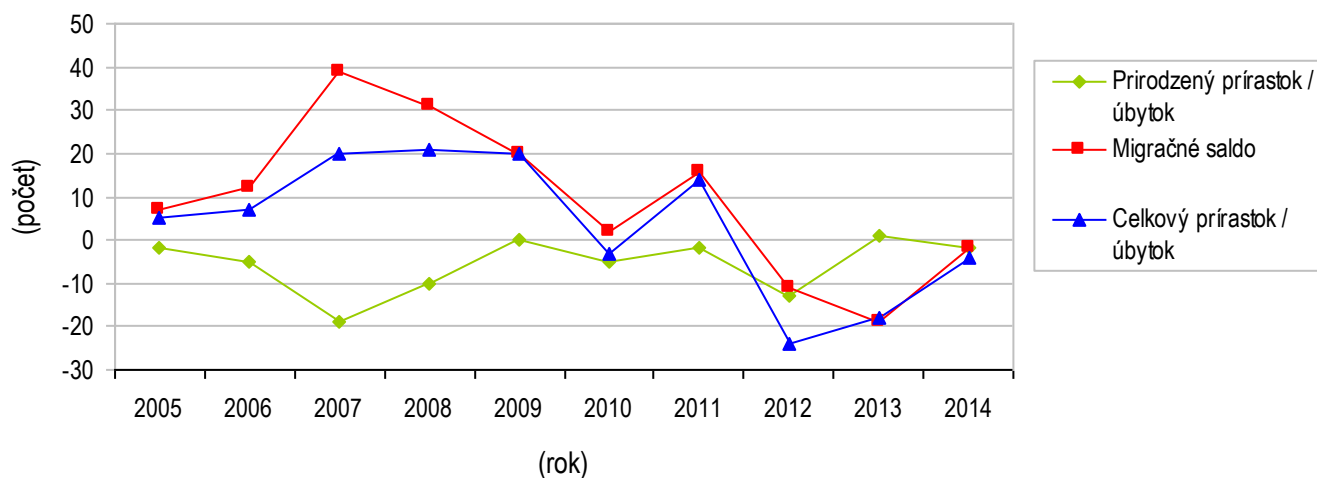
Tabuľka č. 7 – Celkový prírastok / úbytok v obci

Kategória/rok	2005	2006	2007	2008	2009	2010	2011	2012	2013	2014
Prirodzený prírastok / úbytok	-2	-5	-19	-10	0	-5	-2	-13	1	-2
Migračné saldo	7	12	39	31	20	2	16	-11	-19	-2
Celkový prírastok / úbytok	5	7	20	21	20	-3	14	-24	-18	-4

Zdroj: Štatistický úrad SR



Graf č. 5 – Demografické krivky v obci Veľká Mača




Na základe vyčíslenia celkového prírastku obyvateľstva (súčtom prirodzeného prírastku a migračného salda) je vidno v grafe nepravidelný rastúci a klesajúci trend celkového prírastku obyvateľstva. Najvyšší celkový prírastok zaznamenala obec v roku 2008 (21 obyvateľov) a najväčší celkový úbytok obyvateľstva v roku 2012 (-24 obyvateľov). (Zdroj: Štatistický úrad SR)

Tabuľka č. 8 – Rozdelenie obyvateľstva podľa pohlavia k 31.12.2014

Rozdelenie obyvateľstva podľa pohlavia	
Muži	1 262
Ženy	1 309
SPOLU	2 571

Zdroj: Štatistický úrad SR

Graf č. 6 – Rozdelenie obyvateľstva podľa pohlavia



Z celkového počtu obyvateľov žijúcich v obci bolo v roku 2014 spolu 352 obyvateľov v predproduktívnom veku, čo predstavovalo 13,69%, 1 844 obyvateľov v produktívnom veku, čo predstavovalo 71,72% a 375 obyvateľov v poproduktívnom veku, čo predstavovalo 14,59%. (Zdroj: Štatistický úrad SR)


Tabuľka č. 9 – Rozdelenie obyvateľstva podľa produktivity k 31.12.2014

Rozdelenie obyvateľstva podľa produktivity	
Predproduktívny vek	352
Produktívny vek	1 844
Poproduktívny vek	375

Zdroj: Štatistický úrad SR



Graf č. 7 – Rozdelenie obyvateľstva podľa produktivity



Náboženské vierovyznanie

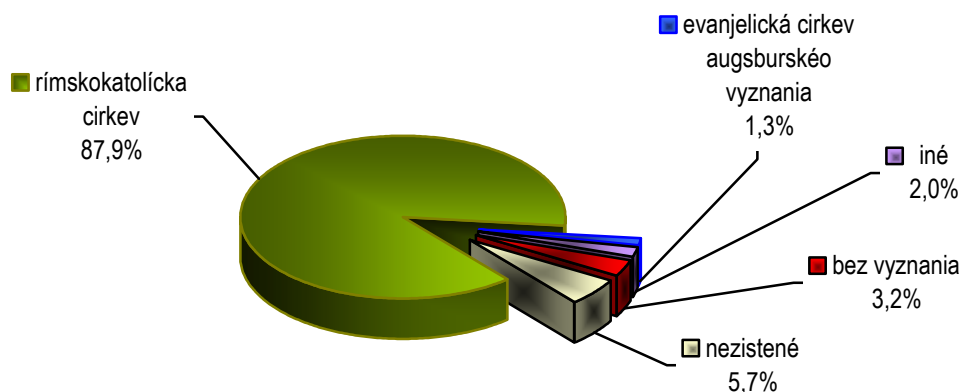
Najvyšší počet obyvateľov v obci je rímskokatolíckeho vierovyznania, a to 87,86 %. Okrem rímskokatolíckeho vierovyznania je v obci zastúpené aj evanjelické (1,31%) a nezistené vierovyznanie (6,26 %). V obci sa 3,19 % obyvateľstva nehlásilo ani k jednému náboženskému vyznaniu. (Zdroj: Štatistický úrad SR)

Tabuľka č. 10 – Náboženské vierovyznanie (SODB 2011)

Náboženské vyznanie		
Druh	Počet obyvateľov	Podiel
Rímskokatolícka cirkev	2 287	87,86%
Evanjelická cirkev augsburského vyznania	34	1,31%
Gréckokatolícka cirkev	2	0,08%
Reformovaná kresťanská cirkev	4	0,15%
Pravoslávna cirkev	2	0,08%
Náboženská spoločnosť Jehovovi svedkovia	1	0,04%
Evanjelická cirkev metodistická	10	0,38%
Kresťanské zbory	15	0,58%
Apoštolská cirkev	2	0,08%
Iné	16	0,61%
Bez vyznania	83	3,19%
Nezistené	147	5,68%
Spolu	2 603	100,00%

Zdroj: Štatistický úrad SR, SODB 2011

Graf č. 8: Štruktúra obyvateľov obce Veľká Mača podľa vierovyznania za rok 2011





Národnostné zloženie

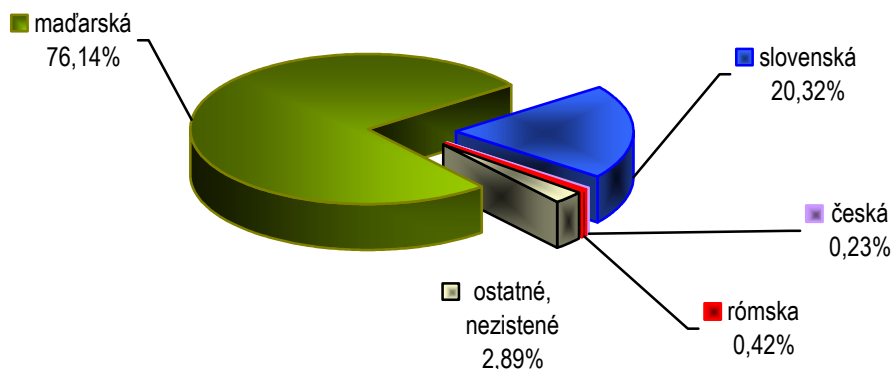
V obci je najviac zastúpená maďarská národnosť, a to až vo výške 76,14%. Slovenská národnosť má v obci 20,32% zastúpenie. Okrem slovenskej a maďarskej je v obci zastúpená aj rómska národnosť, ktorá percentuálne predstavuje 0,42% z celkového počtu obyvateľov v obci. Podrobnosti sú uvedené v nasledujúcej tabuľke č. 11. (Zdroj: Štatistický úrad SR)

Tabuľka č. 11 – Národnostné zloženie (SODB 2011)

Národnosť		
Druh	Počet obyvateľov	Podiel
Slovenská	529	20,32%
Maďarska	1 982	76,14%
Česká	6	0,23%
Rómska	11	0,42%
Poľská	1	0,04%
Bulharská	1	0,04%
Ostatné	1	0,04%
Nezistené	72	2,77%
Spolu	2 603	100,00%

Zdroj: Štatistický úrad SR, SODB 2011

Graf 9: Národnostné zloženie obce Veľká Mača v roku 2011



2.2.6 Vzdelanie

V tabuľke č. 12 je uvedená vzdelanostná štruktúra obyvateľstva v roku 2011 získaná zo Sčítania obyvateľov, domov a bytov. Najpočetnejšie obyvateľstvo má ukončené základné vzdelanie, a to 23,47% zo všetkých obyvateľov obce. Učňovské vzdelanie bez maturity má ukončených 18,94% obyvateľstva. Vysokoškolské vzdelanie malo v roku 2011 ukončených len 5,91% všetkých obyvateľov obce. Podrobnosti sú uvedené v nasledujúcej tabuľke. (Zdroj: Štatistický úrad SR)

Tabuľka č. 12 – Vzdelanostná štruktúra (SODB 2011)

Vzdelanostná štruktúra		
Druh	Počet obyvateľov	Podiel
základné	611	23,47%
učňovské (bez maturity)	493	18,94%



stredné odborné (bez maturity)	304	11,68%
úplné stredné učňovské (s maturitou)	80	3,07%
úplné stredné odborné (s maturitou)	393	15,10%
úplné stredné všeobecné	103	3,96%
vyššie odborné vzdelanie	36	1,38%
vysokoškolské bakalárske	36	1,38%
vysokoškolské magisterské, inžinierske, doktorské	106	4,07%
vysokoškolské doktorandské	12	0,46%
bez školského vzdelania a deti do 16 rokov	401	15,41%
nezistené	28	1,08%
Spolu	2 603	100,00%

Zdroj: Štatistický úrad SR, SODB 2011

Sústava škôl v obci je tvorená materskou školou a základnou školou, tým sú dané dobré predpoklady pre ich vzájomné prepojenie do hierarchického systému. Na území obce Veľká Mača pôsobia 2 základné školy. Prvou z nich je plneorganizovaná Základná škola s materskou školou Dávida Mészárosa pre 1. – 9. ročník s vyučovacím jazykom maďarským. Predškolská výchova detí je zabezpečovaná v materskej škole, ktorá je 3-riedna s výchovným jazykom maďarským a slovenským. Druhou školou je Základná škola Veľká Mača pre 1.- 4. ročník s vyučovacím jazykom slovenským.

Pre účely doplnkového vzdelávania mládeže v oblasti hudobnej, tanečnej, počítačovej techniky pôsobia v obci krúžky s týmto zameraním. V rámci školy je zriadená aj školská družina a jedáleň.

Tabuľka č. 13 – Počet žiakov v školských zariadeniach v obci

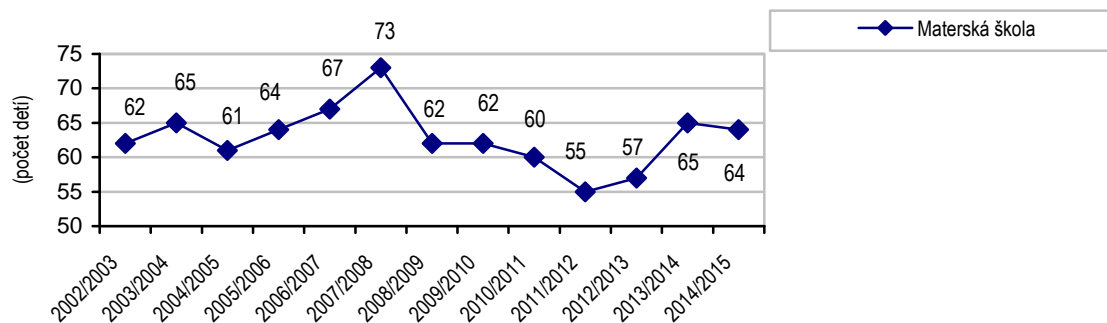
Počet žiakov v školských zariadeniach v obci		
Školský rok	Počet žiakov	
	MŠ	ZŠ
2002/2003	62	218
2003/2004	65	216
2004/2005	61	206
2005/2006	64	196
2006/2007	67	189
2007/2008	73	174
2008/2009	62	167
2009/2010	62	174
2010/2011	60	167
2011/2012	55	161
2012/2013	57	158
2013/2014	65	159
2014/2015	64	153

Zdroj: Štatistický úrad SR

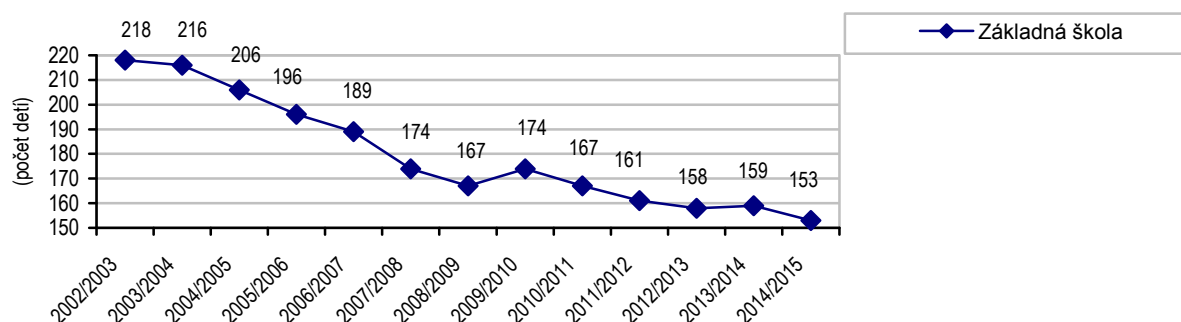
Počet žiakov v MŠ a v ZŠ bol počas rokov 2002-2015 relatívne vyrovnaný. Najvyšší počet žiakov materskej školy bol zaznamenaný v školskom roku 2007/2008 (73 predškolákov) a najväčší počet žiakov na základnej škole v školskom roku 2002/2003 (218 žiakov). (Zdroj: Štatistický úrad SR)



Graf č. 10: Počet žiakov v materskej škole od šk. roku 2002/2003 – 2014/2015



Graf č. 11: Počet žiakov v základnej škole od šk. roku 2002/2003 – 2014/2015



2.2.7 Kultúrno-spoločenský život v obci

Spoločenský život v obci zabezpečujú rôzne mimovládne organizácie pôsobiace v obci. Vo Veľkej Mači majú tradície rôzne podujatia, ktoré sa viažu na určité obdobie v roku. Prehľad týchto pravidelných podujatí poskytuje nasledujúca tabuľka. (Zdroj: Obecné štatistiky)

Tabuľka č. 14 – Kultúrno-spoločenské podujatia v obci

Tabuľka kultúrno-spoločenských podujatí v obci		
Mesiac	Podujatie	Organizátor
február	Ples združenia rodičov, Ples združenia poľovníkov	Obecný úrad, Združenie poľovníkov
jún	Deň detí	Obecný úrad
júl	Obecný deň	Obecný úrad
august	Hodové slávnosti	Obecný úrad
november	Stretnutie dôchodcov	Obecný úrad
december	Vianočný koncert, Športové dni, Kultúrny program žiakov ZŠ a MŠ, Privítanie Mikuláša, Silvestrovský turnaj	Obecný úrad

Zdroj: Obecné štatistiky

Obec prevádzkuje aj miestnu knižnicu. Knižnica je udržiavaná v prevádzkyschopnom stave, ale na jej modernizáciu, na doplnenie knižničného stavu alebo na elektronizáciu nie sú finančné prostriedky.



2.2.8 Bytová otázka

Bytový fond sa sústreďuje prevažne v tradičných rodinných domoch a bytoch. Tabuľky č. 15 a č. 16 popisujú históriu výstavby v obci a súčasnú štruktúru bytových a rodinných domov v obci. V obci Veľká Mača majú najväčšie zastúpenie rodinné domy vo vlastníctve fyzických osôb. (Zdroj: Obecné štatistiky)

Tabuľka č. 15 – Domový a bytový fond

Domový a bytový fond			
Druh	RD	BD	SPOLU
Domov spolu	793	54	847
Vlastníctvo obec	0	38	38
Vlastníctvo FO	793	16	809
Neobývané	0	0	0

Zdroj: Obecné štatistiky

V obci Veľká Mača prebehla najväčšia výstavba v 90-tych rokoch. V tabuľke č. 16 je podrobný prehľad histórie výstavby. (Zdroj: Obecné štatistiky).

Tabuľka č. 16 – História výstavby v obci

História výstavby v obci	
Obdobie	Domy
Do roku 1970	664
Do roku 1980	746
Do roku 1991	779
Do roku 2001	759
Do roku 2014	793

Zdroj: Obecné štatistiky

2.2.9 Ekonomika

Ekonomický potenciál Trnavského samosprávneho kraja predstavuje spolupôsobenie v kraji sa nachádzajúceho kapitálu, ľudských zdrojov a prírodných daností za účelom výroby produkcie a poskytovania služieb. Hospodársky rozvoj sa v posledných rokoch výrazne dynamizuje vplyvom prítomnosti automobilového priemyslu a súvisiacich subdodávateľských subjektov. Trnavský kraj hraničí s 3 štátmi – Českou republikou (spoločná hranica cca 45 km), Rakúskom (cca 12 km) a s Maďarskou republikou (cca 48 km), čo vytvára predpoklady pre rozvoj cezhraničnej spolupráce. Priaznivý demografický potenciál, strategická geografická poloha a priaznivé klimatické podmienky sú predpokladom ďalšieho ekonomického rozvoja. Trnavský samosprávny kraj je súčasťou „zlatého trojuholníka“ – rozvojového regiónu Viedeň – Bratislava – Győr. Vzdialenosť Trnava – Viedeň je cca 118 km a Trnava Győr cca 108 km. V blízkosti sa nachádza letisko M. R. Štefánika v Ivánke pri Dunaji (cca 50 km) a letisko Schwechat – Wien (cca 110 km).

Základom hospodárskej aktivity a zdrojom obživy tunajšieho obyvateľstva bola od najstarších čias poľnohospodárska výroba, ktorá sa realizovala vo veľmi priaznivých prírodných podmienkach. V dôsledku reštrukturalizácie hospodárstva v minulom desaťročí výrazne klesol počet pracovníkov v tomto odvetví. V súčasnosti je vyšší podiel zamestnaných v sekundárnom sektore.

Okres Galanta začiatkom 90. rokov patril medzi regióny Slovenska s najvyššou úrovňou nezamestnanosti v dôsledku útlmu výroby v priemyselných podnikoch v Seredi a Galante. V súčasnosti



je v obci len minimálny počet nezamestnaných. Situácia sa výrazne zlepšila po vzniku väčšieho počtu nových pracovných miest v blízkych priemyselných podnikoch.

Subjekty pôsobiace na území obce zabezpečujú pracovné miesta len pre časť ekonomicky aktívneho obyvateľstva obce Veľká Mača. Z celkového počtu ekonomicky aktívneho obyvateľstva až polovica odchádza za prácou mimo obce – hlavne do Galanty, Trnavy a Bratislavy.

Hospodárenie obce

Základom finančného hospodárenia obce je rozpočet obce, ktorý sa zostavuje na obdobie jedného kalendárneho roka. Rozpočet obce obsahuje príjmy a výdavky spojené s činnosťou samosprávy, finančné vzťahy k štátnemu rozpočtu, k rozpočtu samosprávneho kraja a finančné vzťahy k právnickým osobám a fyzickým osobám. Pred schválením je rozpočet obce zverejnený najmenej na 15 dní spôsobom v obci obvyklým, aby sa k nemu mohli obyvatelia obce vyjadriť, to platí aj o záverečnom účte obce, ako aj o návrhu na vyhlásenie dobrovoľnej zbierky.

Obec Veľká Mača disponuje majetkom uvedeným v nasledujúcej tabuľke. (Zdroj: Obecné štatistiky)

Tabuľka č. 17 – Majetok obce

Majetok obce	Účtovná hodnota
Druh	v €
Obecný úrad	163 816,00
Múzeum	22 976,00
Budova požiarnej zbrojnice	6 612,00
Námestie sv. Štefana	582 121,00
EKO dvor a kompostáreň	386 472,00
Centrálne námestie	1 000 944,00
Dom smútku	151 061,00
Telocvičňa	119 407,00
Polyfunkčný dom	268 429,00
Bytový dom 14 BJ	569 461,00
Bytovka CD	558 528,00
Bytovka AB	529 949,00
Budova č. 637	64 926,00
Viacúčelové ihrisko	67 610,00

Zdroj: Obecné štatistiky

Vo verejnej správe v rámci obce Veľká Mača pracuje 11 zamestnancov. Prehľad štruktúry týchto zamestnancov je v nasledujúcej tabuľke. (Zdroj: Obecné štatistiky)

Tabuľka č. 18 – Počet zamestnancov vo verejnej správe

Počet zamestnancov vo verejnej správe		
Druh	muži	ženy
Obecný úrad	1	5
Základná škola a materská škola	0	5
SPOLU	1	10

Zdroj: Obecné štatistiky



Z hľadiska ekonomickej aktivity má obec Veľká Mača relatívne vysoký podiel ekonomicky aktívneho obyvateľstva (51,02%) z trvalo bývajúceho obyvateľstva (viď tabuľka č. 19)

Tabuľka č. 19 – Ekonomicky aktívne obyvateľstvo v obci podľa SODB 2011

Ekonomická aktivita SODB 2011			
	spolu	muži	ženy
trvalo bývajúce obyvateľstvo spolu	2 603	1 262	1 341
pracujúci (okrem dôchodcov)	1 108	644	464
pracujúci dôchodcovia	37	14	23
osoby na materskej dovolenke	12	1	11
osoby na rodičovskej dovolenke	64	1	63
nezamestnaní	171	91	80
študenti stredných škôl	101	55	46
študenti vysokých škôl	46	18	28
osoby v domácnosti	17	4	13
dôchodcovia	528	177	351
príjemcovia kapitálových príjmov	16	13	3
deti do 16 rokov (narodení po 20.05.1995)	398	199	199
iná	28	10	18
nezistená	77	35	42
Z toho ekonomicky aktívni	1 328	750	578

Zdroj: Štatistický úrad Slovenskej republiky, SODB 2011

V obci Veľká Mača bolo v roku 2014 ekonomicky aktívnych obyvateľov spolu 1 712, z čoho bolo 874 mužov a 838 žien. Hodnoty boli platné v ku koncu roka 2014. (Zdroj: Obecné štatistiky).

Tabuľka č. 20 – Ekonomicky aktívne obyvateľstvo v obci v roku 2014

Ekonomicky aktívne obyvateľstvo v obci v roku 2014	
Muži	874
Ženy	838
SPOLU	1 712

Zdroj: Obecné štatistiky

Obec Veľká Mača zaznamenala počas obdobia 2009-2014 nerovnomerný rastúci a klesajúci trend evidovaných nezamestnaných. Prehľad je v nasledujúcej tabuľke. (Zdroj: Štatistický úrad SR)

Tabuľka č. 21 – Vývoj nezamestnanosti v obci

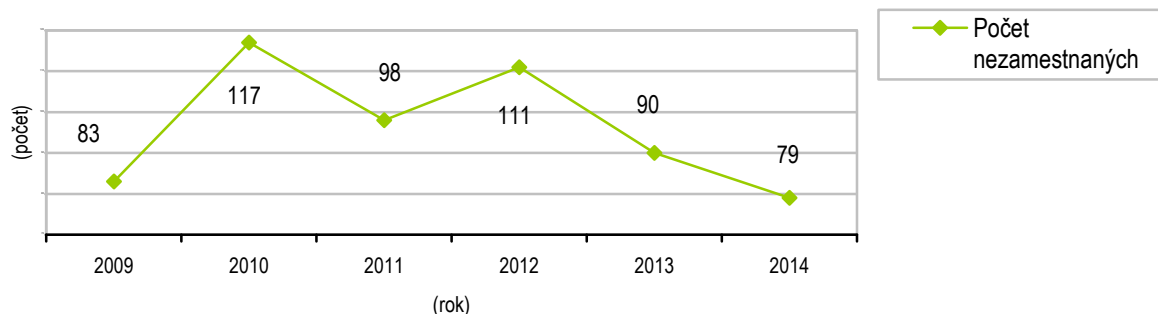
Vývoj nezamestnanosti v obci	
rok	počet evidovaných nezamestnaných
2009	83
2010	117
2011	98
2012	111
2013	90
2014	79

Zdroj: Štatistický úrad SR



Podľa sledovaných hodnôt z tabuľky č. 21 bol zaznamenaný najvyšší počet evidovaných nezamestnaných v obci Veľká Mača v roku 2010, a to 117 osôb. Vývoj nezamestnanosti v obci Veľká Mača opisuje aj nasledujúci graf. (Zdroj: Obecné štatistiky)

Graf č. 12 – Vývoj nezamestnanosti v obci




Obec Veľká Mača registrovala k 31.12.2014 spolu 284 subjektov. Na území obce pôsobilo podľa právnej formy 68 právnických osôb, fyzických osôb 216 (viď tabuľka č. 22).

Tabuľka č. 22: Podiel podnikateľských subjektov podľa právnej formy v obci Veľká Mača

Aktívne subjekty k 31.12.2014 v obci Veľká Mača		
fyzické osoby	právnické osoby	spolu
216	68	284

Zdroj: Štatistický úrad SR

Graf 13: Podnikateľské subjekty podľa právnej formy v obci Veľká Mača za rok 2014



Na území obce sa nachádzajú podnikateľské subjekty aj mimovládne organizácie. Najvýznamnejšie z nich sú uvedené v nasledovných tabuľkách. Informácie o podnikateľských subjektoch a mimovládnych organizáciách sa nachádzajú formuláre č. A4 Evidencia podnikateľských subjektov a č. A5 Evidencia mimovládnych organizácií. V uvedených formulároch sú podrobnejšie informácie o týchto subjektoch. (Zdroj: Obecné štatistiky)

Formulár č. A 4

Evidencia podnikateľských subjektov v obci						
Názov podnikateľského subjektu, sídlo	Počet zamestnancov	Prírastok / úbytok zamestn.	Tržby (rok)	Rast pridanej hodnoty (rok)	Záznam z rokovania	Kontakt
1 František Borsányi - AKVA FISH, sídlo: 92582 Tešedíkovo 991,	-	-	-	-	-	František Borsányi, Tešedíkovo, Školská 992, tel.: 0903 468 706



	prevádzka: 92532 Veľká Mača 884						
2	AREGA, s. r. o., 92532 Veľká Mača, Gáňska 903	-	-	-	-	-	Tibor Drinka, 92401 Galanta, Hlavná 949/17 tel.: 0918 661 523
3	BARACSKAY, s. r. o., Hlavná 255, 92532, Veľká Mača	-	-	-	-	-	Ladislav Baracskaý Veľká Mača 1032, 92532, tel.: 0905 448 673
4	IMMO, spol. s r. o., 92532 Veľká Mača, Trnavská 838	-	-	-	-	-	Ing. Helena Kamenárová 92562 Váhovce 72, tel.: 031/785 81 61
5	KOLCHOZ s. r. o., 92532 Veľká Mača, Sereďská 34	-	-	-	-	-	Ing. Juraj Gál 92521 Sládkovičovo, Sigetská 1688/19, tel.: 0948 976 490
6	Lekárň Narcis s. r. o., 92532 Veľká Mača, Sereďská 2	-	-	-	-	-	Pharm.Dr. Mária Šimaljaková, 92401 Galanta, Ružová 152/21, tel.: 031/785 84 48
7	Macfood, s. r. o., 92532 Veľká Mača 1035	-	-	-	-	-	Imrich Deák 92532 Veľká Mača 508, tel.: 0903 420 634
8	PARMELIA-VM s. r. o., 92532 Veľká Mača 503	-	-	-	-	-	Ladislav Bugyi 92532 Veľká Mača 531, tel.: 0918 241 991
9	Oto Gál, 92532 Veľká Mača 530	-	-	-	-	-	Oto Gál, 92532 Veľká Mača 530, tel.: 0903 783 570
10	Unident s. r. o., 92532 Veľká Mača 898	-	-	-	-	-	Anna Hlavatá 92532 Veľká Mača 591

Zdroj: Obecné štatistiky

Formulár č. A 5

Evidencia mimovládnych organizácií v obci							
	Názov subjektu	Sídlo	Právna forma	IČO	Predmet činnosti	Počet členov	Kontakt
1	Futbalový klub Veľká Mača	Veľká Mača, 92523 Veľká Mača	OZ	31874011	kluby	-	Mikuláš Bugyi Gottwaldova 1213/199, Galanta
2	KST - Veľká Mača (Klub silového trojboja)	Krátka 677, 92532, Veľká Mača	OZ	42294789	ŠK	-	František Hučko Hviezdoslavova 958, Veľká Mača
3	MAHID	Veľká Mača 759, 92532	OZ	42293952	rozvoj obce, regiónu, CR	-	Ing. Štefan Lancz Veľká Mača 759
4	Miestna akčná skupina Dudváh	Veľká Mača 137, 92532	OZ	42156131	rozvoj obce, regiónu, CR	26	Ing. Štefan Lancz Veľká Mača 1033
5	Motocrossový klub	Veľká Mača, 92532	OZ	48423955	camping, caravan, motorizmus	-	Imrich Rybársky Veľká Mača
6	NIP	1021, 92532 Veľká Mača	OZ	50015389	rozvoj obce, regiónu, CR	-	-
7	Občianske združenie ART	Veľká Mača 853,	OZ	42292603	iné	-	PaedDr.



	DANUBIUS	92532			národnostné		Magdaléna Hrbáček, PhD. Veľká Mača 853
8	PRO MACHED	Veľká Mača 200, 92532	OZ	42156955	rozvoj obce, regiónu, CR	-	Mgr. Szilvia Fodor Veľká Mača 200
9	Rodičovské združenie pri ZŠ 1.-4.roč. Veľká Mača	Hlavná 888, 92532, Veľká Mača	OZ	42163889	ZRPŠ	-	Mária Lanczová Trnavská 733, Veľká Mača
10	Spoločnosť kresťanských matiek	Veľká Mača, 92532	OZ	48423947	kresťanské	-	Katarína Risnyovszká Veľká Mača
11	Spoločnosť uctievaných - Megbecsültek társasága	Veľká Mača 200, 92532	OZ	42297028	dôchodcovia, seniori	-	Krisztián Forró Veľká Mača 200
12	Stolnotenisový klub pri Obecnom úrade vo Veľkej Mači	Veľká Mača 247, 92532	OZ	37836978	kluby	-	Zoltán Gál Veľká Mača 247
13	Združenie vlastníkov poľovných pozemkov k. ú. Veľká Mača	Cigánska 352, 92532 Veľká Mača, Slovenská republika	OZ	37847406	poľovné pozemky	-	Zoltán Jakubecz Cigánska 352, 92532 Veľká Mača
14	Mikroregión Dudvák, v maďarskom jazyku-Dudvág Kistérség, v anglickom jazyku - Microregion Dudvák	Č. 137, 92532 Veľká Mača	Záujmové združenie právnických osôb	37840223	rozvoj obce, regiónu, CR	14	Ing. Štefan Lancz Veľká Mača 1033
15	Slovenský poľovnícky zväz - Poľovnícke združenie Sv. Huberta Veľká Mača	Sereďská 12, Veľká Mača, 92532	Organizačná jednotka združenia	36092878	poľovníctvo	-	Marián Szócs

Zdroj: ives.sk

Regionálna spolupráca

Medzi priority obce Veľká Mača patrí aj rozvíjanie domácich kontaktov, a tým vytvárať priaznivý priestor pre regionálny rozvoj. Obec Veľká Mača je členom v niekoľkých národných a regionálnych zoskupeniach a združeniach a to: ZMOS, Združenie miest a obcí, región JE Jaslovské Bohunice, Združenie miest a obcí galantsko-šalianskeho regiónu, Mikroregión Dudvák a Miestna akčná skupina Dudvák.

2.2.10 Vybavenosť obce

Rozvoj infraštruktúry a vybavenosti obce je jedným zo základných predpokladov rozvoja každého osídlenia a výrazne ovplyvňuje hospodársky potenciál, spôsob života a životnú úroveň obyvateľstva. Vybavenie obce Veľká Mača technickou infraštruktúrou je podobné širšiemu regiónu.

Dopravná infraštruktúra

Obec Veľká Mača má výhodnú geografickú polohu s existujúcim napojením na multimodálne koridory a disponuje dobrou polohou voči hlavným dopravným koridorom regionálneho významu. Obecné komunikácie sa napájajú na cestu 1. triedy číslo I/62 (E 571) spájajúcu Sereď, Sládkovičovo a s pripojením na I/61 aj Bratislavu. Osobná autobusová doprava je zabezpečovaná SAD a. s. Dunajská Streda. Podľa názorov miestnych obyvateľov počet autobusových spojov nie je dostatočne zabezpečený. V obci Veľká Mača sú zastávky využívané aj pre súkromných prepravcov podnikajúcich v oblasti autobusovej dopravy.



Základná a environmentálna infraštruktúra

Vodovodná a plynová sieť v obci je vybudovaná na 100%. Obec Veľká Mača je zásobovaná pitnou vodou z prírodného potrubia Galanta-Sereď, napojeného na skupinový vodovod Jelka-Galanta-Nitra. Voda priteká prípojkou do zemného vodojemu, odkiaľ je čerpaná automatickou tlakovou čerpacou stanicou do verejnej siete. Prevádzkovateľom vodovodu je spoločnosť Zvak a. s. Šaľa. Obec má vybudovanú aj kanalizáciu, ktorej prevádzkovateľom je Trnavská vodárenská spoločnosť. V minulosti bola v obci zrealizovaná plynifikácia. Plynifikácia mala pozitívny vplyv na stav životného prostredia v obci, nakoľko sa znížil podiel popolu zo spaľovania uhlia z komunálneho odpadu. Zemný plyn (ZP) je zo všetkých fosílnych palív pre životné prostredie najpriateľnejší, pretože neprodukuje kyslíčniky síry, pevné častice a emituje aj omnoho menej NOx a CO₂. Samotná plynifikácia však má vplyv na zmenu zloženia komunálneho odpadu (mierny nárast papiera, plastov a pod.). Prevádzkovateľom je spoločnosť Slovenský plynárenský priemysel. V obci momentálne funguje klasický aj separovaný zber odpadu a to podľa zverejneného harmonogramu. Zároveň obec prevádzkuje aj zberný dvor, EKO dvor a kompostáreň.

Životné prostredie

Z geografického hľadiska je kraj veľmi pestrý. Z povrchových celkov najväčšiu plochu zaberá Podunajská nížina na juhu a Záhorská nížina na severe. Oddelené sú pásmom kryhového pohoria Malé Karpaty s najvyšším vrchom Záruby – 768 m n. m. Pestrý reliéf podmieňuje klímu, ktorá je najsuchšia a najteplejšia v južných oblastiach Podunajskej nížiny a najchladnejšia v oblasti Malých Karpát.

Kvalita prostredia v okrese Galanta v zásade bola v minulosti podmienená nevhodnou fúziou poľnohospodárskych produkčných aktivít a vysoko rozvinutého potravinárskeho priemyslu s donedávna činným hutníckym a chemickým priemyslom a rozsiahlymi urbanizačnými procesmi.

Prevažná časť územia okresu Galanta je súčasťou Trnavsko-galantskej ohrozenej oblasti zaberajúcej priestorovo presne nedefinované územie medzi mestami Trnava – Sereď – Sládkovičovo – Galanta - Šaľa. Podľa kritérií environmentálnej regionalizácie Slovenska ide o územie s približne rovnakým plošným zastúpením 3. – 5. stupňa kvality prostredia, t. j. ide o prostredie mierne narušené, narušené, až silne narušené. Iba malá časť územia na severovýchode a na juhu okresu má prostredie vyhovujúce.

Komunikačná infraštruktúra

V obci je dostupná pevná aj mobilné telefónne siete. Internet je takisto dostupný. Taktiež je vybudovaný rozvod obecného rozhlasu a káblová televízia. Rozhlasová ústredňa je umiestnená v budove obecného úradu.

Spoločenská, sociálna a zdravotná infraštruktúra

Pre rozvoj kultúrnych a voľnočasových aktivít je v obci dostupný kultúrny dom, futbalové ihrisko, multifunkčné ihrisko. V štruktúre vybavenostných zariadení sociálnej starostlivosti sa na území obce nenachádza sociálne zariadenie. Obec Veľká Mača má vybudované zdravotné stredisko a súkromnú lekáreň. Zdravotná starostlivosť obyvateľov v oblasti primárnej starostlivosti je zabezpečovaná v zmluvných zdravotníckych zariadeniach – v samostatných ambulanciách všeobecného lekára a zubného lekára v dennej prevádzke. Nevýhodou tohto spôsobu riešenia lekárskej starostlivosti je, že pacienti musia často kvôli ostatným vyšetreniam dochádzať do mesta, čo má často ťažký finančný dopad predovšetkým na marginalizované skupiny obyvateľov a dôchodcov. Nadväzujúca sekundárna a následná zdravotnícka starostlivosť pre občanov obce je zabezpečená v Poliklinike Sereď a v Nemocnici s poliklinikou v Galante.



2.3 Analýza¹ externého prostredia

Vonkajšie prostredie je určované Európskou úniou a legislatívou Slovenskej republiky. V danej oblasti je smerodajný najmä Národný plán reforiem Slovenskej republiky platný pre roky 2014 a 2015. Jedná sa o opatrenia, ktoré sa vláda zaviazala plniť v nasledujúcom období:

Konsolidačné opatrenia 2015-2017:

- Zachovanie výnosu a zvýšenie úspešnosti DPH
- Registračné pokladnice pre lekárov a iné profesie
- Zrážková daň na finančných a nefinančných benefity od farmaceutických spol. pre lekárov
- Ročné zúčtovanie Sociálnej poisťovne
- Úspory na mzdách (ESO)
- Úspory na medzispotrebe (ESO)

Efektívnosť verejných výdavkov:

- Transformácia a zlučovanie podriadených organizácií kapitol štátneho rozpočtu v rámci ESO
- Zlepšenie finančného riadenia a hospodárenia poskytovateľov zdravotnej starostlivosti
- Vyrovnané hospodárenie fakultných a univerzitných nemocníc
- Implementácia prvej fázy e-health eSO1
- Výdavkové priority - zvýšenie miezd učiteľom, zamestnancom úradov práce, kapacít materských škôl
- Výstavba diaľnic

Boj proti daňovým podvodom a analytické kapacity:

- Tretia etapa akčného plánu formou opatrení na zlepšenie výberu daní: najmä centralizácia informácií z mýtného systému, registra motorových vozidiel a obyvateľstva, prístup k informáciám o účtoch prešetrovaných osôb a firiem. Zavedenie insolvenčného registra, registra diskvalifikovaných osôb a ratingu daňových subjektov. Okrem toho sa zriadia špecializované senáty na krajských súdoch so zameraním na daňovú oblasť.
- Posilnenie analytických kapacít a vybudovanie analytickej jednotky na Finančnej správe SR
- Zverejňovanie platenia DPPO

Služby zamestnanosti, dlhodobá nezamestnanosť:

- Prioritizovanie poradenských a individualizovaných verejných služieb zamestnanosti vrátane zvýšenia ich administratívnych kapacít s cieľom zlepšenia prístupu k zamestnaniu pre dlhodobo nezamestnané osoby, pracovníkov s nízkou kvalifikáciou, starších ľudí a žien
- Poskytovanie kariérneho poradenstva pre dospelých na zlepšenie uplatniteľnosti na trhu práce
- Centralizácia databázy uchádzačov o zamestnanie a poberateľov sociálnych dávok, kompletizácia a prepojenie s relevantnými inštitúciami
- Analýza čistej účinnosti a efektívnosti výdavkov jednotlivých opatrení aktívnej politiky trhu práce
- Posilnenie finančných motivácií zamestnať sa - súbeh dávky v hmotnej núdzi a mzdy.

Predškolské zariadenia:

- Budovanie nových zariadení služieb starostlivosti o dieťa

¹ Zdroj: Národný program reforiem Slovenskej republiky 2014



- Rozšírenie kapacít materských škôl, rozšírenie existujúcich foriem výchovy a vzdelávania o prípravné triedy materskej školy a zvýšenie časovej dotácie pre predškolské vzdelávanie.

Nezamestnanosť mladých:

- Prijatie systému záruk pre mladých ľudí do 29 rokov.
- Identifikácia sektorovej potreby zručností na trhu práce a dopytu po kvalifikovanej pracovnej sile prostredníctvom Národnej sústavy povolání (NSP)

Odborné vzdelávanie a postavenie učiteľov:

- Zvyšovanie miezd učiteľov.
- Lepšie zapojenie zamestnávateľov a zamestnávateľských zväzov do systému odborného vzdelávania a prípravy, podpora odbornej praxe žiakov vykonávanej priamo v podnikoch a zmeny v normatívnom financovaní odborného regionálneho školstva s cieľom posilniť kvalitu odborného vzdelávania.

Marginalizované rómske komunity:

- Zvyšovanie počtu asistentov učiteľov
- Vydávanie učebníc a učebných textov v slovenskom a v rómskom jazyku

Výskum a vývoj:

- Opatrenia z Akčného plánu stratégie RIS3
- Transparentnosť regulácie sieťových odvetví:
- Hodnotenie potreby ďalšej regulácie
- Zverejňovanie analýzy ku všetkým zásadnejším zmenám politík regulačného obdobia
- Vybudovanie dátového centra na webovom sídle URSO

Prepájanie sústav a sietí:

- Prepojenie plynárenských sietí s Poľskom a Maďarskom
- Prepojenie elektrizačných sústav s Maďarskom

Energetická efektívnosť v podnikoch:

- Podpora energetických auditov pre malé a stredné firmy
- Implementácia smernice o energetickej efektívnosti

Verejná služba:

- Reforma štátnej služby
- Model prevádzky Integrovaných obslužných miest
- Grantový program pre posilnenie analytických kapacít vo VS
- ESO - Efektívna, spoľahlivá a otvorená štátna správa

Justícia:

- Skrátene dĺžky súdneho konania
- Elektronický súdny spis
- Zavedenie elektronickej Zbierky zákonov SR

Súčasťou analýzy vonkajšie a vnútorného prostredia bolo aj Ex - ante hodnotenie - stav projektovej pripravenosti investícií k termínu vypracovania PHSR. Účelom tabuľky - Ex- ante hodnotenie – stav projektovej pripravenosti investícií k termínu vypracovania nového PHSR je analyzovať súčasný stav pripravenosti investičných zámerov a možností ich financovania z rôznych zdrojov vrátane hodnotenia ich príspevku k rastu alebo rozvoju územia, tvorbe nových pracovných miest a k zlepšeniu kvality života obyvateľov. Tabuľka je zároveň východiskom pre vytvorenie tabuliek P2 a F2.



2.4 Zhodnotenie súčasného stavu územia

V tejto podkapitole sú obsiahnuté závery vyplývajúce z predchádzajúcich analýz v podobe syntéz. Ich podstatou je vyhodnotenie a sumarizácia analytického materiálu s cieľom odvodiť z nich kľúčové piliere stratégie, problémové okruhy, ktorým je nutné venovať pozornosť.

Ide o nasledovné syntetizujúce analýzy:

- SWOT analýza
- STEEP analýza
- Analýza problémov a možných rizík

SWOT ANALÝZA VEĽKÁ MAČA

SWOT analýza poskytuje sumárny pohľad na situáciu obce – na jej silné stránky, slabé stránky, príležitosti a ohrozenia rozvoja. Na základe SWOT analýzy možno presnejšie definovať najvhodnejšie ciele, ktoré by zužitkovali najvýraznejšie predpoklady a pozitívne rozvojové impulzy a eliminovali problémy a prípadné riziká. Podľa povahy sledovaných javov sa v SWOT analýze rozlišujú pozitívne a negatívne faktory. Pozitívne faktory (silné stránky a príležitosti) predstavujú faktory indukujúce rozvojové procesy. Negatívne faktory (slabé stránky a ohrozenia) naznačujú problémy – disparity.

Verejné zhromaždenie s cieľom zistiť názory obyvateľov na rozvojové možnosti sa konalo na miestnom obecnom úrade. Bola použitá hodnotiacia tabuľka s rôznymi oblasťami každodenného života. Následne boli zaznamenané návrhy účastníkov na zlepšenie stavu v jednotlivých oblastiach. Spracovaná SWOT analýza a brainstorming na rozvojové možnosti sú uvedené v tabuľke č. 23 a vid' nižšie:

Silné stránky

- rozvoj obce
- spolupráca so susednými obcami
- zrekonštruovaný obecný úrad
- zrekonštruovaný dom smútku
- zrevitalizované verejné priestranstvá
- zrekonštruovaná základná škola
- výstavba nájomných bytov
- aktivita obecnej hliadky
- existencia významného mestského sídla (Trnava) v blízkosti obce, prepojeného s obcou dopravnou a technickou infraštruktúrou
- výhodná poloha v rámci Slovenska, blízkosť nadradených vnútroštátnych a medzinárodných koridorov
- dostačujúca sieť predškolských a školských zariadení
- zabezpečenie základného vzdelania priamo v obci
- dostatočná kapacita a pokrytie plynárenskou infraštruktúrou

Slabé stránky

- miestne komunikácie sú v zlom stave (cesty, chodníky)
- nedostatok parkovacích miest
- absencia cyklotrasy
- nízky až žiadny záujem zúčastňovať sa verejného, spoločenského a hospodárskeho života obce
- úpadok poľnohospodárstva



- zlé životné podmienky niektorých skupín obyvateľstva
- počet pracovných príležitostí v obci nepokrýva kapacity ekonomicky aktívneho obyvateľstva obce
- nedostatočné využívanie obnoviteľných zdrojov energie
- nelegálne skládky odpadu
- nedostatok kultúrnych aktivít
- kultúrny dom je v zlom stave
- nedostatočná starostlivosť o seniorov (chýba denný stacionár)
- chýba odborná jazyková učebňa pre deti
- nedostatočný kamerový systém
- absencia nízkokapacitného dodávkového vozidla na prevoz občanov (aj chorých)
- verejné osvetlenie nie je postačujúce
- chýba komunitné centrum v obci
- nízka motivácia a informovanosť cieľových skupín
- nedostatočné služby v obci (chýba cukráreň, kaviareň, kino, bankomat, atď.)
- nedostatočné spoje verejnej dopravy
- chýba dopravná výchova pre deti a seniorov
- niektoré verejné priestranstvá v obci sú v zlom stave
- neodvádzanie dažďovej vody pri miestnych komunikáciách

Príležitosti

- možnosť získania finančných prostriedkov z fondov EÚ
- využitie ekonomického potenciálu
- odstraňovanie administratívnych bariér podnikania a zlepšovanie podnikateľského prostredia
- prílev zahraničných investícií do regiónu
- spolupráca s regionálnymi združeniami (napr. Miestna akčná skupina Dudvák, atď.)
- podpora podnikateľov
- možnosti využívania alternatívnych zdrojov energie
- zapájanie obyvateľov a nezamestnaných pri úpravách a zveľadovaní obce
- možnosť využitia kultúrneho potenciálu obce
- dobré dopravné napojenie obce a napojenie regiónu na nadradenú dopravnú sieť

Hrozba

- nedostatok finančných prostriedkov
- malá miera podpory miest a obcí zo strany štátu
- pokles pracovných príležitostí v obci
- tranzitná preprava degradujúca komunikácie a statiku okolitých budov v obci
- neprispôsobivé skupiny občanov, spôsobujúce škody na súkromnom majetku aj majetku obce
- nehoda v jadrovej elektrárni Jaslovské Bohunice
- nízky dôraz na vlastnícke vzťahy
- devastácia životného prostredia
- starnutie obyvateľstva, rast počtu obyvateľov v poproduktívnom veku
- presun kompetencií na samosprávy bez adekvátneho presunu finančných zdrojov



Tabuľka č. 23: Brainstorming o rozvojových možnostiach

názov rozvojovej oblasti	bodové hodnotenie
1. Práca	X
1.1. Pracovné príležitosti, dochádzka do 1 hod.	2,07
1.2. Pracovné príležitosti v obci	2,93
1.3. Možnosti podnikat'	2,00
1.4. Možnosti v poľnohospodárstve	2,00
2. Podmienky bývania	X
2.1. Technická infraštruktúra	2,00
2.2. Verejné budovy	1,87
2.3. Životné prostredie	3,00
2.4. Možnosti bývania	1,93
2.5. Cestná sieť	2,53
2.6. Verejné priestranstvá	1,93
3. Verejné, sociálne a komerčné služby	X
3.1. Verejná doprava	2,60
3.2. Verejné inštitúcie a ich služby	2,13
3.3. Školstvo	1,67
3.4. Zdravotníctvo	1,73
3.5. Sociálna starostlivosť	2,47
3.6. Komerčné služby, obchody	1,80
4. Voľný čas a kultúrne - spoločenský život	X
4.1. Kultúrne aktivity	2,73
4.2. Športový život	2,40
4.3. Mládežnícke aktivity	2,53
4.4. Aktivity pre dôchodcov	2,07
4.5. Iné aktivity pre obyvateľov obce / regiónu	2,13

Zdroj: Vlastné spracovanie

Legenda:

5 – veľmi zlý stav

4 – zlý stav

3 – neuspokojivý stav

2 – uspokojivý stav

1 – dobrý stav

STEEP analýza

STEEP analýza je analýzou jednotlivých častí vonkajšieho prostredia, ktoré majú vplyv na daný subjekt, t. j. na obec. Analyzované sú faktory spoločenské – sociálne, demografické, hodnotové (S), technologické (T), ekonomické (E), ekologické (E), politické (P).

Formulár č. A 8- STEEP analýza

Sociálna oblasť	Technologická oblasť	Ekonomická oblasť
Demografické zmeny obyvateľstva	Využívanie IKT pre komunikáciu s obyvateľstvom	Využívanie štrukturálnych fondov EÚ pre spolufinancovanie projektov
Absencia adekvátneho prepojenia	Zlepšovanie kvality poskytovaných	Daňové zaťaženie



vzdelávacieho systému s potrebami trhu práce	služieb verejnosti	
Nárast kriminality, chudoby	Rast úrovne výskumu a vývoja, inovácie	Nové trhy a investičné príležitosti pre zamestnávateľov a podnikateľov
	Zavádzanie inovatívnych technológií u kľúčových zamestnávateľov v regióne	Dobudovanie cestnej infraštruktúry
Ekologická oblasť	Politická oblasť	Oblasť hodnôt
Objavenie neidentifikovaných zdrojov znečistenia	Pripravenosť Vlády SR na čerpanie finančných prostriedkov alokovaných v štrukturálnych fondoch EÚ	Zmena postojov obyvateľstva a ich zapájanie do rozvojových aktivít
Zhoršenie kvality podzemných zdrojov vody a nedostatok kvalitnej pitnej vody	Podpora Vlády SR v oblasti podnikateľského prostredia, inovácií, výskumu a vývoja, cestovného ruchu	Rasizmus, xenofóbia a kriminalita
Zhoršujúca sa kvalita ovzdušia vplyvom znečistenia	Proces verejného obstarávania a s ním spojená legislatíva	
	VÚC podporujúca miestny rozvoj	

Zdroj: vlastné spracovanie

Analýza problémov a možných rizík

Analýza problémov pomenúva hlavné nedostatky (disparity), na riešenie ktorých sa treba zamerať. Vychádza zo SWOT analýzy a dopĺňa ju o ďalšie faktory, ktoré neboli zaradené medzi slabé stránky a hrozby. Okrem primárneho problému sú predmetom analýzy aj ich následky (súčasný, resp. potenciálny).

Formulár č. A 13 - Kontrolný zoznam pre hodnotenie možných rizík (rozvoja územia)

Druh rizika	Objekt rizika	Zdroj rizika	Nežiaduce dôsledky	Pravdepodobnosť
Technické	Územie	Problémy pri verejnom obstarávaní v dôsledku legislatívy	Dodatočné náklady	Stredná
Ekologické	Územie	Objavenie neidentifikovaných ekologických zdrojov znečistenia	Nadmerné ekologické znečistenie	Nízka
Sociálne	Územie	Neúmerné zvyšovanie počtu sociálne neprispôsobivých obyvateľov	Rastúca kriminalita	Stredná
Ekonomické	Územie	Financovanie z komplementárnych zdrojov financovania	Nerealizovanie rozvojových projektov	Stredná

Zdroj: vlastné spracovanie



3 Strategická časť

Strategická časť PHSR nadväzuje na analytickú časť. Záver analytickej časti obsahuje SWOT analýzu a hodnotenie možných rizík. Strategická časť obsahuje stratégiu rozvoja obce pri zohľadnení jeho vnútorných špecifik a určí hlavné ciele a priority rozvoja obce pri rešpektovaní princípov regionálnej politiky v záujme dosiahnutia vyváženého udržateľného rozvoja územia. Strategická časť obsahuje:

- víziu územia,
- formuláciu a návrh stratégie,
- výber a popis strategických cieľov v jednotlivých politikách - oblastiach rozvoja (hospodárska, sociálna, environmentálna).

3.1 Vízia rozvoja územia obce Veľká Mača

Pri stanovení vízie rozvoja územia obce Veľká Mača bolo nutné prihliadať na ten fakt, že sa vzťahuje k dlhodobému horizontu 10 až 15 rokov. Vízia by mal byť v súlade s Národnou stratégiou regionálneho rozvoja SR a Programom hospodárskeho a sociálneho rozvoja Trnavského samosprávneho kraja 2009 - 2015.

Vízie a ciele národnej stratégie sa vzťahujú na obdobie do roku 2030. Ťažiskom dokumentu sú rozvojové priority štátu pre programové obdobie 2014- 2020, ktoré majú viesť k splneniu vytýčených významných národných cieľov.

V komparácii s ostatnými členskými štátmi EÚ dosiahla SR za posledné viac ako dve dekády dynamického hospodárskeho a sociálneho vývoja významný spoločenský pokrok. Postupnou realizáciou rozvojových projektov, podporných programov, vrátane štrukturálnych reforiem a systémových zmien, dochádzalo k modernizácii a modifikácii odvetvovo-sektorovej štruktúry hospodárstva, ako i konvergencii SR k ekonomicky vyspelým štátom. Vízia regionálneho rozvoja predstavuje stav, ku ktorému má Slovensko za niekoľko rokov dospieť - vymedzuje rámec pre definovanie strategických cieľov a priorít na obdobie 2014 až 2020 s výhľadom do roku 2030, ako aj postupy na ich dosiahnutie. Vízia regionálneho rozvoja Slovenska je definovaná takto:

„Slovensko ako krajina s vysokou kvalitou života občanov vo všetkých regiónoch. Regionálna politika umožňujúca každému regiónu využívať svoje danosti na prospech svojho trvalo udržateľného hospodárskeho, sociálneho a územného rozvoja, a tým rozvoja Slovenskej republiky ako vysoko vyspelého, hospodársky, politicky a sociálne súdržného štátu, sebavedomého člena Európskej únie.“²

Počas realizácie aktualizovanej Národnej stratégie regionálneho rozvoja SR bude pri plánovacích procesoch uplatňovaný integrovaný prístup orientovaný smerom k udržateľnému sociálnemu, ekonomickému, environmentálnemu a územnému rozvoju regiónov. Očakáva sa, že regióny budú schopné efektívne využívať svoj vnútorný potenciál ako svoju konkurenčnú výhodu s cieľom zvyšovať kvalitu života obyvateľov a v rámci jednotlivých regiónov budú znižované vnútroregionálne rozdiely.

Program hospodárskeho a sociálneho rozvoja Trnavského samosprávneho kraja 2009 – 2015. Rozvojová vízia samosprávneho kraja:

² Zdroj: Národná stratégia regionálneho rozvoja SR, strana 39



„Trnavský samosprávny kraj bude konkurencieschopným a všestranne najrozvinutejším regiónom Slovenska, hospodárne spravovaným a efektívne využívajúcim všetky zdroje pre tvorbu nových hodnôt za súčasného zachovania prírodných, kultúrnych a historických hodnôt, pamiatok regiónu a životného prostredia. Bude samosprávou slobodných, spokojných a sebavedomých ľudí.“³

Obec Veľká Mača mala v predchádzajúcom PHSR stanovenú nasledovnú víziu rozvoja obce:

„Víziou predstaviteľov obce je obec s účinnou sieťou sociálnej a zdravotnej starostlivosti o všetky kategórie obyvateľstva, s komplexne vybudovanou infraštruktúrou umožňujúcou všestrannú komunikáciu a hospodársky rast pri zachovaní podmienok trvale udržateľného rozvoja a využití obnoviteľných zdrojov energie a rozvoji kultúrneho dedičstva a zachovaní tradícií pre ďalšie generácie.

S ohľadom na vyššie uvedené dokumenty národnej a regionálnej úrovne, bola vízia rozvoja obce upravená nasledovne:

„Strategickou víziou obce je využitím vnútorného potenciálu obce vytvoriť príťažlivú a zaujímavú lokalitu pre vidiecke bývanie s komplexne vybudovanou infraštruktúrou, umožňujúcou všestrannú komunikáciu a hospodársky rast pri zachovaní podmienok trvale udržateľného rozvoja a využití obnoviteľných zdrojov energie a rozvoji kultúrneho dedičstva s kvalitnými životnými podmienkami a zdravým životným prostredím.“

3.2 Strategický cieľ

Pre naplnenie uvedenej vízie obce obec stanovila tri prioritné oblasti svojho rozvoja počas rokov 2015 – 2022. Jedná sa o tieto oblasti:

1. **hospodárska oblasť,**
2. **sociálna oblasť,**
3. **environmentálna oblasť.**

V týchto prioritných oblastiach rozvoja si obec stanovila strategické ciele a navrhla opatrenia, ktorými tieto strategické ciele dosiahne.

Formulár č. S 1 – Hierarchia strategických cieľov

Vízia
„Strategickou víziou obce je využitím vnútorného potenciálu obce vytvoriť príťažlivú a zaujímavú lokalitu pre vidiecke bývanie s komplexne vybudovanou infraštruktúrou, umožňujúcou všestrannú komunikáciu a hospodársky rast pri zachovaní podmienok trvale udržateľného rozvoja a využití obnoviteľných zdrojov energie a rozvoji kultúrneho dedičstva s kvalitnými životnými podmienkami a zdravým životným prostredím.“
Strategický cieľ
Zvýšiť kvalitu života obyvateľov obce Veľká Mača a vytvoriť podmienky pre zvýšenie jeho konkurencieschopnosti a ekonomickej výkonnosti s vyváženým rozvojom oblastí trvale udržateľného rozvoja prostredníctvom rozvoja verejnej infraštruktúry, verejných služieb a prostredníctvom zlepšenia životného prostredia.

³ Zdroj: PHSR TTSK 2009-2015, strana 212



Globálne ciele		
1. Prioritná oblasť - Hospodárska	2. Prioritná oblasť - Sociálna	3. Prioritná oblasť - Environmentálna
ciele <ul style="list-style-type: none">• Občianska infraštruktúra• Technická a dopravná infraštruktúra• Voľno-časová infraštruktúra• Miestna hospodárska základňa	ciele <ul style="list-style-type: none">• Sociálna infraštruktúra• Školstvo a vzdelávanie	ciele <ul style="list-style-type: none">• Životné prostredie• Prírodné prostredie obce• Odpadové hospodárstvo
<ul style="list-style-type: none">• Opatrenie 1.1 Komplexné budovanie, dobudovanie a modernizácia infraštruktúry obce• Opatrenie 1.2 Rozvoj voľnočasových aktivít• Opatrenie 1.3 Podpora miestneho hospodárstva	<ul style="list-style-type: none">• Opatrenie 2.1 Rozvoj a podpora sociálnej oblasti• Opatrenie 2.2 Podpora aktivít v oblasti školstva a vzdelávania	<ul style="list-style-type: none">• Opatrenie 3.1 Ochrana životného prostredia• Opatrenie 3.2 Podpora aktivít v oblasti odpadového hospodárstva

Zdroj: vlastné spracovanie



4 Programová časť

Programová časť PHSR nadväzuje na strategickú časť a obsahuje opatrenia a projekty vrátane ich priradenia k jednotlivým cieľom a prioritám. Zmyslom programovej časti je jej príspevok k splneniu stanoveného strategického cieľa: *Zvýšiť kvalitu života obyvateľov obce Veľká Mača a vytvoriť podmienky pre zvýšenie jeho konkurencieschopnosti a ekonomickej výkonnosti s vyváženým rozvojom oblastí trvale udržateľného rozvoja prostredníctvom rozvoja verejnej infraštruktúry, verejných služieb a prostredníctvom zlepšenia životného prostredia.*

Metodika tvorby PHSR udáva nasledovný postup:

- Pracovná skupina špecifikovala opatrenia, navrhla k nim aktivity a stanovila poradie dôležitosti opatrení a aktivít, projektov vrátane merateľných ukazovateľov výsledku a dopadu. (Formulár č. P 1 - Tabuľka opatrení, aktivít a projektov podľa oblastí, Formulár č. P 2 - Tabuľka ukazovateľov výsledkov, dopadov).
- Riadiaci tím vypracoval sumárny návrh aktivít a projektov ako východisko pre Akčný plán.
- Riadiaci tím stanovil termíny realizácie aktivít, projektov (roky) a odhad ich financovania (výška a zdroje financovania).
- Riadiaci tím zabezpečil vypracovanie formulárov pre prípravu navrhnutých projektov (Formulár P 3 - Formulár pre prípravu projektu).

4.1 Opatrenia a projekty vrátane ich priradenia k jednotlivým prioritám

Formulár P1 – Tabuľka opatrení, projektov a priorit podľa oblastí

PRIORITNÁ OBLASŤ 1 – HOSPODÁRSKA OBLASŤ		
Opatrenie	Projekt/Aktivita	Prioritná oblasť/oblasť
Opatrenie 1.1 Komplexné budovanie, dobudovanie a modernizácia infraštruktúry obce	1.1.1 Rekonštrukcia a dobudovanie miestnych komunikácií	Hospodárska oblasť
	1.1.2 Vybudovanie cyklotrasy	
	1.1.3 Rekonštrukcia obecných budov a areálov	
	1.1.4 Vybudovanie parkovacích plôch	
	1.1.5 Zabezpečenie dopravy pre miestnych obyvateľov	
	1.1.6 Rozšírenie kamerového systému	
	1.1.7 Rozšírenie verejného osvetlenia	
	1.1.8 Vybudovanie odvodňovacích jarkov	
	1.1.9 Rekonštrukcia pamätihodností obce	
Opatrenie 1.2 Rozvoj voľnočasových aktivít	1.2.1 Vybudovanie a rekonštrukcia detských ihrísk	Sociálna oblasť
	1.2.2 Rozvoj kultúrno – spoločenského života	
	1.2.3 Vybudovanie a rekonštrukcia objektov slúžiacich na voľnočasové aktivity	
Opatrenie 1.3 Podpora miestneho hospodárstva	1.3.1 Podpora podnikania a zamestnanosti	Sociálna oblasť
	1.3.2 Rozvoj cestovného ruchu	
PRIORITNÁ OBLASŤ 2 – SOCIÁLNA OBLASŤ		
Opatrenie	Projekt/Aktivita	Prioritná oblasť/oblasť
Opatrenie 2.1 Rozvoj a podpora sociálnej oblasti	2.1.1 Zabezpečenie sociálnej služieb	Sociálna oblasť
	2.1.2 Rekonštrukcia objektov sociálnych služieb	
Opatrenie 2.2 Podpora aktivít v oblasti školstva a vzdelávania	2.2.1 Rekonštrukcia ZŠ a MŠ školy a jej areálu	



	2.2.2 Podpora vzdelávania na ZŠ a MŠ	
PRIORITNÁ OBLASŤ 3 – ENVIRONMENTÁLNA OBLASŤ		
Opatrenie	Projekt/Aktivita	Prioritná oblasť/oblasť
Opatrenie 3.1 Ochrana životného prostredia	3.1.1 Revitalizácia a rozšírenie verejných priestranstiev	Environmentálna oblasť
	3.1.2 Výsadba a revitalizácia verejnej zelene	
Opatrenie 3.2 Podpora aktivít v oblasti odpadového hospodárstva	3.2.1 Likvidácia nelegálnych skládok odpadov	
	3.2.2 Osveta v oblasti odpadového hospodárstva	

Zdroj: vlastné spracovanie

4.2 Súbor ukazovateľov výsledkov a dopadov

Súčasťou programovej časti je aj stanovenie ukazovateľov pre hodnotenie PHSR. Ukazovatele výsledkov a dopadov pre PHSR obce sú spracované v prehľade vo formulári P2, ktorý je súčasťou príloh.

Ukazovatele sú rozdelené do troch kategórií:

- ukazovatele výstupu - práce, tovary a služby, ktoré boli financované počas realizácie aktivít projektu vyjadrené z finančného a vecného hľadiska,
- ukazovatele výsledku - okamžitý efekt realizácie aktivít projektu, ktorý je k dispozícii pre cieľovú skupinu alebo sa jedná o služby poskytnuté cieľovej skupine,
- ukazovatele dopadu - dlhodobý efekt vplyvu na danú prioritnú oblasť alebo cieľovú skupinu, ktorý však realizátor projektu nemôže ovplyvniť.

Pre oblasť hodnotenia dopadov pre PHSR obce boli ako východiskové hodnoty dopadových ukazovateľov stanovené dopadové ukazovatele na nulovej úrovni a hodnotenie dopadov sa uskutočňuje k roku 2022.

Formulár č. P4 – Formulár pre prípravu projektov

Základné údaje o projektovom zámere č. 1.1.3 Rekonštrukcia obecných budov a areálov		
Názov projektu	Prestavba a rekonštrukcia kultúrneho domu	
Garant	Obec Veľká Mača	
Kontaktná osoba garanta	Ing. Štefan Lancz	
Partneri garanta (spolupráca s)	-	
Začatie a ukončenie projektu	Január 2016 – December 2016	
Stav projektu pred realizáciou	Kultúrny dom je v havarijnom stave	
Cieľ projektu	Prestavba objektu na funkčné kultúrne – spoločenské zariadenie, ktoré svojim vybavením bude spĺňať kultúrne – spoločenské funkcie pre obyvateľov v ďalších desaťročiach	
Výstupy	Zlepšenie a skvalitnenie kultúrne – spoločenského života obyvateľov obce	
Užívatelia	Obyvatelia obce, návštevníci	
Indikátory monitoringu	-	
Zmluvné podmienky	VO – výber dodávateľa	
Riziká	Neschválenie NFP, výber dodávateľa cez VO, nedostatok finančných zdrojov	
Poznámky	-	
Realizácia projektu		
Fáza/míľnik	Súčinnosť iného odboru alebo subjektu	Termín (mesiac/rok)



Prerokovanie projektového zámeru	Obecné zastupiteľstvo	01/2014					
Príprava projektovej dokumentácie	Starosta	06/2014					
Vydanie stavebného povolenia	Starosta	02/2016					
Spracovanie žiadosti o NFP	Externý manažment	-					
Výber dodávateľa, podpis zmluvy	Obecné zastupiteľstvo, starosta	01/2016					
Realizácia projektu	Starosta	02/2016 – 12/2016					
Kolaudácia	Starosta	12/2016					
Financovanie projektu							
Druh výdavku	Termín (rok)	Náklady spolu (EUR)	z toho verejné zdroje				z toho súkromné zdroje
			EÚ	ŠR	VÚC	Obec	
Spracovanie projektovej dokumentácie	2014	6 000	0	0	0	6 000	0
Realizácia projektu	2016	600 000	0	0	0	600 000	0
SPOLU		606 000	0	0	0	606 000	0

Zdroj: vlastné spracovanie



5 Realizačná časť

Realizačná časť je zameraná na popis postupov inštitucionálneho a organizačného zabezpečenia realizácie programu rozvoja obce, systém monitorovania a hodnotenia plnenia programu rozvoja obce s ustanovením merateľných ukazovateľov, vecný a časový harmonogram realizácie programu rozvoja obce s formou akčných plánov. Realizačná časť obsahuje:

- východiská,
- popis úloh jednotlivých partnerov pri realizácii PHSR,
- popis postupov inštitucionálneho a organizačného zabezpečenia,
- stručný popis komunikačnej stratégie PHSR k jednotlivým cieľovým skupinám,
- popis systému monitorovania a hodnotenia plnenia PHSR,
- akčný plán s výhľadom na roky 2016-2017.

5.1 Východiská a popis úloh jednotlivých partnerov pri realizácii

Obecný úrad má v oblasti prípravy a realizácie programu rozvoja dostatočné skúsenosti na programovej aj projektovej úrovni. Pri realizácii PHSR vystupujú ako partneri obyvatelia obce, ktorí boli prizvaní a zúčastnili sa verejných stretnutí, kde definovali svoje požiadavky, spolupracovali pri definovaní silných a slabých stránok svojej obce. Následne aktívne pristupovali k prerokovaniu finálneho návrhu PHSR obce. V rámci prípravy dokumentu bol vypracovaný i dotazník, ktorý bol distribuovaný obcou do domácností. Vzhľadom na nízku návratnosť a malú výpovednú hodnotu, pristúpila obec k verejným stretnutiam s občanmi/podnikateľmi a záujmovými skupinami. Rovnako tak poslanci a zamestnanci OcÚ boli prizvaní ku konzultácii jednotlivých častí strategického dokumentu.

5.2 Popis postupov organizačného a inštitucionálneho zabezpečenia realizácie PHSR

Realizácia PHSR obce je činnosťou samosprávy obce a obec ju vykonáva prostredníctvom svojich orgánov (obecné zastupiteľstvo, starosta). Samospráva jedenkrát ročne získa a spracuje pripomienky poslancov, OcÚ, partnerov a verejnosti, do leta v čase začiatku prípravy rozpočtu na ďalší rok. Táto činnosť naplánovaná do termínu september príslušného roku, kedy bude predložené hodnotenie PHSR za predchádzajúci rok, aj jeho prípadná aktualizácia.

Vo vzťahu k realizácii PHSR obecné zastupiteľstvo berie na vedomie návrh strategickej časti dokumentu, schvaľuje celý dokument PHSR a každoročne schvaľuje vyhodnotenie jeho plnenia. Obecné zastupiteľstvo taktiež schvaľuje spolufinancovanie projektov. Obecné zastupiteľstvo schvaľuje každoročne hodnotiace a monitorovacie správy, rozhoduje o prípadných zmenách a aktualizácii programu.

Najvyšším výkonným orgánom obce a jeho predstaviteľom je starosta. Rozhoduje vo všetkých veciach správy obce, ktoré nespádajú do právomocí a kompetencií obecného zastupiteľstva. Starosta sa spolupodieľa na príprave dokumentu, riadi proces realizácie, podpisuje schválenie celého dokumentu, vykonáva uznesenia a zastupuje obec vo vzťahu k štátnym orgánom, k právnickým a fyzickým osobám (radiace orgány príslušných operačných programov, dodávatelia, kontrolné skupiny projektov a i.).

Inštitucionálnu a administratívnu stránku zabezpečuje obecný úrad. Vzhľadom na personálne poddimenzovanie obecnej samosprávy, bude obecný úrad (v prípade nutnosti a zváženia možností) spolupracovať s externými konzultačnými spoločnosťami.



5.3 Stručný popis komunikačnej stratégie

Rôzne formy komunikácie budú súčasťou každého z pripravovaných a realizovaných projektov PHSR v rámci povinnej i nep povinnej činnosti informovania a publicity (pri projektoch financovaných z EŠIF a dotačných titulov) alebo v rámci komunikácie zainteresovaných cieľových skupín pri príprave a realizácii jednotlivých projektov. Vzhľadom na charakter obce, prebieha komunikácia osobným stykom s predstaviteľmi/zamestnancami obce, alebo priamou účasťou na zasadnutiach obecného zastupiteľstva. Dôležitým nástrojom komunikácie je pre obec webové sídlo, ďalej informačná tabuľa, rozhlas a noviny. Komunikácia s obyvateľmi prebieha neustále až do ukončenia platnosti PHSR.

Ďalším nástrojom komunikácie sú i rokovania v rámci obecného zastupiteľstva, kde materiál na rokovanie pripravuje starosta obce v súčinnosti so zamestnancami obce. Rovnako tak hlavný kontrolór, vychádzajúc z definície jeho funkcie, môže dať stanovisko k prerokovanému materiálu.

5.4 Systém monitorovania a hodnotenia

Proces monitorovania PHSR sa vykonáva systematicky a priebežne počas celého trvania PHSR až do ukončenia jeho platnosti. Vstupnými údajmi pre monitorovanie sú uvedené vo Formulári P2 – ukazovatele výstupu, výsledku a dopadu projektu. Výstupom monitorovania je monitorovacia správa za príslušný rok schválená v OcÚ, resp. monitorovacia správa schválená riadiacim orgánom v systéme ITMS alebo podobnom. Za prípravu monitorovacej správy zodpovedá príslušný garant podľa povahy projektu. Jednať sa pritom môže o starostu obce, hlavného kontrolóra obce, poslancov, resp. inú poverenú osobu.

Cieľom monitorovania je získavanie informácií o reálnom plnení opatrení, o prípadnom negatívnom vývoji, spôsobe realizácie, definovanie a prijatie nápravných opatrení.

Formulár č. R 2 – Kritériá hodnotenia PHSR

P. č.	Skupina kritérií / kritérium	Váha kritéria / body	Rozsah bodového hodnotenia	Poznámka
1.	Obsah dokumentu	neurčené	0 - 4	-
2.	Väzby dokumentu na iné strategické dokumenty na miestnej, regionálnej a národnej úrovni	neurčené	0 - 4	-
3.	Súlad navrhovanej stratégie s potenciálom územia/zdrojmi	neurčené	0 - 4	-
4.	Postupy hodnotenia a monitorovania	neurčené	0 - 4	-
5.	Zrozumiteľnosť dokumentu	neurčené	0 - 4	-
6.	Iné		0 - 4	-
	SPOLU			

Zdroj: vlastné spracovanie

Samospráva jedenkrát ročne získa a spracuje pripomienky partnerov, OcÚ, poslancov a verejnosti, do leta v čase začiatku prípravy rozpočtu na ďalší rok. Táto činnosť je naplánovaná do termínu príslušného roka, kedy bude predložené hodnotenie PHSR za predchádzajúci rok, jeho prípadná aktualizácia, hodnotenie ukazovateľov vrátane korekcií v rámci pravidelného každoročného hodnotenia. V prípade nutnosti korekcií mimo stanovené termíny vykoná korekciu starosta obce. Celkový plán hodnotenia je spracovaný vo Formulári R5.



Formulár č. R 5 - Plán hodnotenia a monitorovania

Plán priebežných hodnotení PHSR na programové obdobie 2015 - 2022		
Typ hodnotenia	Vykonať prvýkrát	Dôvod vykonania/ periodicita
Strategické hodnotenie	najskôr v roku 2018	podľa rozhodnutia obce a vzniknutej spoločenskej potreby
Tematické hodnotenie časti PHSR	2017	téma hodnotenia identifikovaná ako riziková časť vo výročnej monitorovacej správe za predchádzajúci kalendárny rok
Ad hoc mimoriadne hodnotenie	Nerozhoduje	pri značnom odklone od stanovených cieľov a doľahnutých hodnôt ukazovateľov Pri návrhu na revíziu PHSR
Ad hoc hodnotenie celého PHSR alebo jeho časti	2017-2022	Na základe rozhodnutia starostu, podnetu poslancov

Zdroj: vlastné spracovanie

5.5 Akčný plán

Súčasťou realizačnej časti PHSR je akčný plán na roky 2016 - 2017. Je spracovaný pre jednotlivé prioritné oblasti a obsahuje aktivity na obdobie aktuálneho rozpočtového roku a ďalších 2 rokov (n+2). Akčný plán má iniciačný charakter – na krátke obdobie, preto ho bude potrebné priebežne v nasledujúcich rokoch dopĺňať o nové aktivity.

Formulár č. R 1 – Akčný plán na roky 2016 - 2017

Akčný plán pre oblasť PO 01 Hospodárska oblasť					
Opatrenie	Aktivita	Termín (rok)	Zodpovedný	Financovanie	
Opatrenie 1.1 Komplexné budovanie, dobudovanie a modernizácia infraštruktúry obce	1.1.1 Rekonštrukcia a dobudovanie miestnych komunikácií	2016	obec	obec	
	1.1.2 Vybudovanie cyklotrasy	2017	obec	obec, (fondy EÚ)	
	1.1.3 Rekonštrukcia obecných budov a areálov	2016 - 2017	obec	obec, (fondy EÚ)	
	1.1.5 Zabezpečenie dopravy pre miestnych obyvateľov	2017	obec	obec, (fondy EÚ)	
	1.1.6 Rozšírenie kamerového systému	2017	obec	obec, dotácie	
	1.1.7 Rozšírenie verejného osvetlenia	2017	obec	obec, (fondy EÚ)	
	1.1.8 Vybudovanie odvodňovacích jarkov	2017	obec	obec, dotácie	
	1.1.9 Rekonštrukcia pamätihodností obce	2016	obec	obec	
	1.2.2 Rozvoj kultúro – spoločenského života	2017	obec	obec	
Akčný plán pre oblasť PO 03 Environmentálna oblasť					
Opatrenie	Aktivita	Termín (rok)	Zodpovedný	Financovanie	
Opatrenie 3.2 Podpora aktivít v oblasti odpadového hospodárstva	3.2.1 Likvidácia nelegálnych skládok odpadov	2017	obec	obec, dotácie	
	3.2.2 Osveta v oblasti odpadového hospodárstva	2016	obec	obec	

Zdroj: vlastné spracovanie



Formulár č. R 7 – Záznam z verejného prerokovania

Zápis o verejnom prerokovaní strategického dokumentu

Názov dokumentu: Program hospodárskeho a sociálneho rozvoja obce Veľká Mača na roky 2015-2022

Pripomienkovanie realizoval: Obecné zastupiteľstvo, riadiaci tím spracovania PHSR

Termín pripomienkovania: 14.12.2015

Oznam uverejnený: 26.11.2015

Text dokumentu k dispozícii: online aj v tlačenej forme na verejnom prerokovaní

Spôsob doručenia pripomienok: v diskusii na verejnom prerokovaní

Počet pripomienok: celkový počet 0, akceptovaných 0

Zápis vypracovala: Ing. Štefan Lancz, starosta obce Veľká Mača



6 Finančná časť

Finančná časť obsahuje finančné zabezpečenie jednotlivých opatrení a aktivít, inštitucionálnu a organizačnú stránku realizácie programu rozvoja obce. Táto časť obsahuje:

- indikatívny finančný plán na celú realizáciu PHSR,
- model viaczdrojového financovania jednotlivých opatrení, aktivít (projektov) za účasti sociálno-ekonomických partnerov v území v prepojení na programový rozpočet obce,
- hodnotiacu tabuľku pre výber projektov.

Postupovalo sa podľa metodiky, a to nasledovne:

- Riadiaci tím zabezpečil spracovanie finančnej časti vo forme Finančného rámca pre realizáciu PHSR (Formulár č. F 2 - Finančný rámec pre realizáciu PHSR) a indikatívny finančný plán PHSR (Formulár č. F 5 - Indikatívny rozpočet – sumarizácia).
- Externý konzultant vypracoval návrhy hodnotiacich tabuliek podľa troch oblastí, (Formulár č. F 3 – Hodnotiaca tabuľka pre výber projektov).
- Návrh finančnej časti sa prerokoval v pracovnej skupine a s partnermi.
- Schválený indikatívny rozpočet sa zapracuje do programového rozpočtu samosprávy a ďalších záväzných dokumentov.
- Riadiaci tím zabezpečil rozpracovanie Indikatívneho finančného plánu do akčných plánov.

6.1 Indikatívny finančný plán na celú realizáciu PHSR

Mnohé aktivity a opatrenia predstavujú finančne náročné projekty. Je preto nevyhnutné identifikovať zdroje, ktoré umožnia ich realizáciu. Pre jednotlivé aktivity a projekty sú predbežne určené nielen náklady, ale aj zdroje financovania. Zdroje financovania realizácie PHSR je možné rozčleniť na dve základné kategórie:

I. kategória: Riadne zdroje finančného zabezpečenia

Verejné zdroje

- štátny rozpočet,
- štátne účelové fondy (Environmentálny fond, Štátny fond rozvoja bývania, Recyklačný fond),
- rozpočet vyšších územných celkov (VÚC),
- rozpočet obce.

Iné zdroje

- prostriedky fyzických osôb,
- prostriedky právnických osôb,
- úvery,
- príspevky medzinárodných organizácií,
- iné prostriedky.

II. kategória: Doplnkové zdroje finančného zabezpečenia

- finančné prostriedky z Európskej únie (programovacie obdobie 2014-2020) a to:
 - Program rozvoja vidieka
 - Integrovaný regionálny operačný program
 - OP Efektívna verejná správa
 - OP Integrovaná infraštruktúra
 - OP Kvalita životného prostredia
 - OP Ľudské zdroje
 - OP Výskum a inovácie
 - OP Rybné hospodárstvo
 - OP Technická pomoc



6.2 Model viaczdrojového financovania jednotlivých projektov

Financovanie jednotlivých projektov bude viaczdrojové, pričom závisieť od aktuálnej finančnej situácie obce a aktuálnych potrieb. Financovanie sa opierať o zdroje obce, štátu, EÚ, VÚC a súkromné zdroje. Vyčíslenie jednotlivých zámerov bolo stanovené kvalifikovaných odhadom, prieskumom a taktiež sa vychádzalo z existujúcich výkazov výmer/rozpočtov projektantov. Finálne podoby budú súčasťou ŽoNFP a budú vychádzať najmä z procesu verejného obstarávania.

Formulár č. F 5 – Indikatívny rozpočet – sumarizácia

Oblasť / rok	sumarizácia v tis. EUR								
	2015	2016	2017	2018	2019	2020	2021	2022	SPOLU
Hospodárska oblasť	35	691	466	216	300	50	0	0	1 758
Sociálna oblasť	0	0	0	55	250	0	0	0	305
Environmentálna oblasť	0	9	306	6	6	6	16	6	355
SPOLU	35	700	772	277	556	56	16	6	2 418

Zdroj: vlastné spracovanie

Formulár - Model viaczdrojového financovania – intervenčná matica

Viaczdrojové financovanie							
Prioritná oblasť / Opatrenie	Celkom náklady	Verejné zdroje					Súkr. / iné zdroje
		EÚ	Štát	VÚC	Obec	Spolu	
Hospodárska oblasť							
Opatrenie 1.1 Komplexné budovanie, dobudovanie a modernizácia infraštruktúry obce	1 375 000	426 200	120 000	0	828 800	1 375 000	0
Opatrenie 1.2 Rozvoj voľnočasových aktivít	327 000	270 000	0	0	57 000	327 000	0
Opatrenie 1.3 Podpora miestneho hospodárstva	56 000	42 500	5 000	0	8 500	56 000	0
Sociálna oblasť							
Opatrenie 2.1 Rozvoj a podpora sociálnej oblasti	255 000	200 000	25 000	0	30 000	250 000	0
Opatrenie 2.2 Podpora aktivít v oblasti školstva a vzdelávania	50 000	40 000	0	0	10 000	50 000	0
Environmentálna oblasť							
Opatrenie 3.1 Ochrana životného prostredia	52 000	8 500	1 000	0	42 500	52 000	0
Opatrenie 3.2 Podpora aktivít v oblasti odpadového hospodárstva	303 000	0	300 000	0	3 000	303 000	0
SPOLU	2 418 000	987 200	451 000	0	979 800	2 418 000	0

Zdroj: vlastné spracovanie

Formulár č. F 2 - Finančný rámec pre realizáciu PHSR pre potreby súhrnného prehľadu plánovaných projektov a aktivít je súčasťou príloh.

6.3 Systém hodnotenia a zaradovania projektov do financovania

Pri schvaľovaní financovania jednotlivých projektov je nutné prihliadať na ich dôležitosť a význam vo vzťahu k rozvoju obce. Najvyššiu prioritu majú projekty, ktoré vyplývajú priamo z legislatívy (SR, EÚ) a projekty riešiace havarijnú alebo mimoriadnu situáciu. Do kategórie s vysokou prioritou sú zaradené projekty s oporou vo VZN obce, projekty MAS a projekty s vydaným právoplatným stavebným povolením a ukončeným procesom verejného obstarávania. Strednú prioritu majú projekty, ktoré majú



možnosť uchádzať sa o cudzie a doplnkové zdroje financovania (majú oporu v programovej štruktúre operačných programov a prioritných osí EŠIF). Do kategórie 4 a 5 spadajú projekty nachádzajúce sa vo fáze úvah (bez stavebného povolenia či ukončeného procesu VO).

Formulár F3 - Hodnotiaca tabuľka pre výber projektov (upravený pre potreby obce)

Kategória	Úroveň dôležitosti	Hodnotiace kritérium - Opis podmienok pre zaradenie do priority	Projekt / aktivita
1	Najvyššia	a) Projekty vyplývajúce zo zákona a/alebo legislatívy EÚ b) Projekty riešiace havarijnú alebo mimoriadnu situáciu Splnená jedna z podmienok	3.2.1
2	Vysoká	a) Projekty vyplývajúce a podporené v rámci VZN obce b) Projekty s právoplatným stavebným povolením a ukončeným VO c) Projekty MAS Splnená jedna z podmienok	1.1.1., 1.1.2, 1.1.3, 1.1.4, 1.1.5, 1.1.7, 1.2.3, 1.3.1, 1.3.2, 2.1.1, 2.2.2, 3.1.1, 3.1.2
3	Stredná	Projekty, ktoré majú možnosť uchádzať sa o cudzie a doplnkové zdroje financovania	1.1.6, 1.1.8, 1.1.9, 1.2.1, 1.2.2, 2.1.2, 2.2.1, 3.2.2
4	Nízka	a) Projekty definované ako zámery / v štádiu úvah.	-
5	Najnižšia	Ostatné	-

Zdroj: vlastné spracovanie



7 Záverečná časť

Formulár č. Z 1 - Schválenie PHSR

Schválenie PHSR	
Dokument	<p>Program hospodárskeho a sociálneho rozvoja obce Veľká Mača na roky 2015 – 2022.</p> <p>Program hospodárskeho a sociálneho rozvoja obce je strednodobý rozvojový dokument, ktorý je vypracovaný v súlade s cieľmi a prioritami ustanovenými v národnej stratégii a zohľadňuje ciele a priority ustanovené v programe hospodárskeho rozvoja a sociálneho rozvoja vyššieho územného celku, na území ktorého sa obec nachádza, a je vypracovaný podľa záväznej časti územnoplánovacej dokumentácie obce. Dokument je štruktúrovaný podľa Metodiky na vypracovanie Programu hospodárskeho a sociálneho rozvoja obce/obcí/VÚC (v zmysle novely Zákona NR SR č. 539/2008 Z. z. o podpore regionálneho rozvoja schválenej vládou SR 18. júna 2014).</p>
Spracovanie	<p>Spracovanie: spracovanie PHSR vykonala obec v partnerstve s mikroregionálnym združením, ktorá koordinovala proces tvorby PHSR a zabezpečovať dodržiavanie metodických postupov.</p> <p>Autorský kolektív: Ing. Judita Tóthová, Ing. Krisztina Varga</p> <p>Obdobie spracovania – september 2015 – december 2015</p>
Prerokovanie	<p>Prerokovanie v orgánoch samosprávy (výbory, komisie, rada)</p> <p>Verejné pripomienkovanie: 14.12.2015</p> <p>Posudzovanie SEA – nerelevantné</p>
Schválenie	<p>Návrh na uznesenie zastupiteľstva – obecné zastupiteľstvo schvaľuje PHSR obce Veľká Mača na roky 2015-2022.</p>

Zdroj: vlastné spracovanie



8 Prílohy

Súčasťou dokumentu sú nasledovné prílohy:

- Formulár č. Ú 6 – Ex-post hodnotenie predchádzajúceho PHSR
- Formulár č. A 7 – Ex ante hodnotenie stavu projektovej pripravenosti
- Formulár č. P 2 – Tabuľka ukazovateľov cieľov / prioritných oblastí PHSR
- Formulár č. F 2 – Finančný rámec PHSR



8.1 Formulár č. Ú 6 – Ex-post hodnotenie predchádzajúceho PHSR

Formulár č. Ú 6 - Ex-post hodnotenie predchádzajúceho PHSR

v EUR																		
č.	Názov investície - projektu (obec, okres)	Číslo a názov aktivity	Klasifikácia investície (stavby) - triedy	Rok začatia	Ukazovateľ	Cena podľa vykonávacieho projektu		Objem finančných prostriedkov v príslušnom roku spolu			Finančné prostriedky podľa zdrojov							
				Rok dokončenia	Memá jednotka	Celkom	Z toho stavebná časť	Rok	Objem fin. prostriedkov	Z toho verejné investície	Štátny rozpočet	Rozpočet samosprávneho kraja	Rozpočet obce	Štátne účelové fondy	Úvery so zárukou štátu	Rozpočet EÚ	Kód OP	Súkr. zdroje
0	1	2	3	4	5	6	7	8	9	10	11	12	13	14	15	16	17	18
1	Výstavba tréningového ihriska	4. Opatrenie: Zvyšovanie participácie občanov na živote obce a jej ďalšom smerovaní	2411 - Športové ihriská	2003		3 320,00		2003	3 320,00	3 320,00		3 000	320,00					
				2003														
2	Rekonštrukcia poškodených ciest v obci Veľká Mača	3. Opatrenie: Komplexné budovanie, dobudovanie a modernizácia infraštruktúry obce	2111 - Cestné komunikácie	2004		54 583,00		2004		54 583,00	43 665,00		10 917,00					
				2004														
3	Rekonštrukcia osvetlenia telocvične	4. Opatrenie: Zvyšovanie participácie občanov na živote obce a jej ďalšom smerovaní		2005		7 634,00		2005		7 634,00			7 634,00					
				2005														
4	Výstavba 12 bytových jednotiek A - B	2. Opatrenie: Zabezpečenie ochrany životného prostredia šetrného využívania prírodných zdrojov, aktivita: NSO	1122 - Trojbytové a viabytové budovy	2005		529 949,00	529 949,00	2006			157 189,00		8 192,00		364 568,00		ŠFRB/MVRR SR	
				2006														
5	Výstavba 12 bytových jednotiek C - D	3. Opatrenie: Komplexné budovanie, dobudovanie a modernizácia infraštruktúry obce, aktivita: Dokončenie výstavby 12 bytových jednotiek. Sekcia C - D	1122 - Trojbytové a viabytové budovy	2006		558 528,00	558 528,00	2007	558 528,00	558 528,00	139 613,00		9 999,00		408 916,00		ŠFRB / MVRR SR	
				2007														
6	Vybudovanie čističky odpadových vôd	2. Opatrenie: Zabezpečenie ochrany životného prostredia šetrného využívania prírodných zdrojov		2007		569 461,66	569 461,66	2010	569 461,66	569 461,66	142 335,00		2 875,00		424 251,00		ŠFRB / MVRR SR	
				2007														
7	Výstavba viacúčelového ihriska	4. Opatrenie: Zvyšovanie participácie občanov na živote obce a jej ďalšom smerovaní, aktivita: Viacúčelové ihrisko	2411 - Športové ihriská	2008		39 832,00		2008	39 832,00	39 832,00	39 832,00			39 832,00			Úrad vlády	
				2008														



Program hospodárskeho a sociálneho rozvoja obce Veľká Mača na roky 2015-2022



8	Polyfunkčný dom a 14 bytových jednotiek	3. Opatrenie: Komplexné budovanie, dobudovanie a modernizácia infraštruktúry obce, aktivita: Rekonštrukcia a prestavba budovy MŠ na účel bytovej výstavby	1274 - Ostatné budovy, i.n.	2009				2010	858 332,40	858 332,40	142 335,52		291 745,41	424 251,47			ŠFRB / MV RR SR		
				2010		858 332,40	858 332,40												
9	Regenerácia centra obce Veľká Mača	3. Opatrenie: Komplexné budovanie, dobudovanie a modernizácia infraštruktúry obce, aktivita: Verejné priestranstvá - chodníky, verejná zeleň		2010				2011	998 400,55	998 400,55	99 840,10		49 920,00			848 640,45	ROP / Regenerácia centra obce		
				2011		998 400,55													
10	Protipovodňové opatrenia / technické a biotechnické v obci Veľká Mača	2. Opatrenie: Zabezpečenie ochrany životného prostredia šetrného využívania prírodných zdrojov		2012				2012	19 014,00	19 014,00	18 064,00		950,00				Environmentálny fond / Protipovodňové opatrenie/tech a biotechnické charakteru		
				2012		19 014,00													
11	Havarijný stav Základnej školy s materskou školou vo Veľkej Mači – výmena okien	3. Opatrenie: Komplexné budovanie, dobudovanie a modernizácia infraštruktúry obce, aktivita: Rekonštrukcia a modernizácia objektu ZŠ vo Veľkej Mači	1263 - Školy, univerzity a budovy na vzdelávanie	2012				2012	2 600 000,00	2 600 000,00			260 000,00				Ministerstvo školstva SR Havarijný stav ZŠ		
				2012		260 000,00	260 000,00												
12	Obnova centrálnej časti obce Veľká Mača – Predkostolné námestie, oddychová zóna	3. Opatrenie: Komplexné budovanie, dobudovanie a modernizácia infraštruktúry obce, aktivita: Verejné priestranstvá - chodníky, verejná zeleň		2012				2012	75 628,00	75 628,00	7 562,00		3 783,00			64 283,00	PRV SR / LEADER, Obnova centrálnej časti obce		
				2013		75 628,00	75 628,00												
13	Prestavba obecného úradu vo Veľkej Mači	1. Opatrenie: Zabezpečenie stabilného rastu ekonomickej aktivity v obci a jej okolí, aktivita: Rekonštrukcia Obecného úradu	1220 - Budovy pre administratívu	2012				2012	75 628,00	75 628,00	16 381,70		8 190,85			139 244,45	PRV SR / LEADER		
				2013		163 817,00	163 817,00												
14	Zhodnocovanie bioodpadov s využitím domácich kompostérov	2. Opatrenie: Zabezpečenie ochrany životného prostredia šetrného využívania prírodných zdrojov		2012				2012	60 851,00	60 851,00	54 766,00		6 085,00				Environmentálny fond, Zhodnocovanie bioodpadu domáce kompostéry		
				2013		60 851,00													
15	EKO dvor a kompostáreň Veľká Mača	2. Opatrenie: Zabezpečenie ochrany životného prostredia šetrného využívania prírodných zdrojov		2012				2012	517 043,00	517 043,00	77 556,00		25 852,00			413 635,00	MŽP		
				2013		517 043,00													
16	Zastrešenie a prístavba domu smútku vo Veľkej Mači	5. Opatrenie: Zvyšovanie participácie občanov na živote obce a jej ďalšom smerovaní, aktivita: Rekonštrukcia domu smútku		2014				2014	120 471,53	120 471,53	16 307,53		57 959,00			46 205,00	PRV SR / LEADER		
				2014		120 471,53	120 471,53												



Formulár č. A 7 - Ex-ante hodnotenie - stav projektovej pripravenosti investícií k termínu aktualizácie PHSR, resp. vypracovania nového PHSR

Formulár č. A 7 - Ex-ante hodnotenie - stav projektovej pripravenosti investícií k termínu aktualizácie PHSR, resp. vypracovania nového PHSR (pipe_line)																				v tis. €
por.č.	Politika -oblasť	Názov investície (obec, okres)	Klasifikácia stavby - triedy	Rok začatia-plán	Technická príprava mesiac/rok	Cena podľa stavebného zámeru		Navrhovaný objem finančných prostriedkov v príslušnom roku spolu			Finančné prostriedky podľa zdrojov									
				Rok dokončenia-plán	ÚR: SP: PD:	Celkom	Z toho stavebná časť	Rok	Objem fin. prostriedko v celkom	Z toho verejné investície	Štátny rozpočet	Rozpočet samosprávneho kraja	Rozpočet obce	Štátne účelové fondy	Úvery so zárukou štátu	Rozpočet EÚ	Kód OP	Súkr. zdroje	Iné zdroje	
					4															5
0	1	2	3	4	5	6	7	8	9	10	11	12	13	14	15	16	17	18	19	
1	Politika (oblasť)- hospodárska	Rekonštrukcia a dobudovanie miestnych komunikácií, obec Veľká Mača, okres Galanta	2112 - Miestne komunikácie	2015		100 000,00		2015	15 000,00	15 000,00			15 000,00							
								2016	85 000,00	85 000,00			85 000,00							
				2016																
2		Vybudovanie cyklotrasy, obec Veľká Mača, okres Galanta		2017		189 000,00		2017	189 000,00	189 000,00			37 800,00			151 200,00				
				2017																
3		Rekonštrukcia kultúrneho domu, obec Veľká Mača, okres Galanta	1261 - Budovy na kultúrnu a verejnú zábavu	2016		600 000,00	600 000,00	2016	600 000,00	600 000,00									600 000,00	
				2016																
4		Rekonštrukcia požiarnej zbrojnice, obec Veľká Mača, okres Galanta		2017		80 000,00	80 000,00	2017	80 000,00	80 000,00	8 000		4 000,00			68 000,00				
				2017																
5	Zabezpečenie dopravy pre miestnych obyvateľov, obec Veľká Mača, okres Galanta		2017		50 000,00		2017	50 000,00	50 000,00	5 000,00		2 500,00			42 500,00					
			2017																	
6	Rekonštrukcia pamätihodností obce, obec Veľká Mača, okres Galanta		2016		6 000,00		2016	6 000,00	6 000,00			6 000,00								
			2016																	
7	Politika (oblasť)- sociálna	Prestavba bývalého zdravotného strediska na denný stacionár, obec Veľká Mača, okres Galanta		2019		250 000,00	250 000,00	2019	250 000,00	250 000,00	25 000,00		25 000,00			200 000,00				
				2019																
8		Rekonštrukcia športového a detského ihriska, obec Veľká Mača, okres Galanta		2018		30 000,00	30 000,00	2018	30 000,00				5 000,00			25 000,00				
				2018																
9	Vybudovanie jazykovej učebne , obec Veľká Mača, okres Galanta		2018		20 000,00		2018	20 000,00		2 000,00		1 000,00			17 000,00					
			2018																	
10	Politika (oblasť)- environmentálna	Sanácia niekdajšej skládky TKO, obec Veľká Mača, okres Galanta		2017		300 000,00		2018	300 000,00		300 000,00									
				2017																
11	Rozšírenie separovaného zberu TKO, obec Veľká Mača, okres Galanta		2016		3 000,00		2016	3 000,00				3 000,00								
			2016																	



8.2 Formulár č. P2 - Tabuľka ukazovateľov cieľov / prioritných oblastí PHSR

Typ ukazovateľa	Ukazovateľ	Definícia	Informačný zdroj / odkaz	Merná jednotka	Východisková hodnota	Cieľová hodnota / Rok	
					Rok 2015	2018	2022
PRIORITNÁ OBLASŤ - Hospodárska							
Opatrenie 1.1 Komplexné budovanie, dobudovanie a modernizácia infraštruktúry obce							
Hlavné ukazovatele:	Výstup	Náklady na realizáciu	OcÚ	EUR	0	100 000	200 000
	Výsledok	Dĺžka rekonštruovanej komunikácie	OcÚ	m	0	1 000	1 500
	Dopad	Zrealizované projekty infraštruktúry obce	OcÚ	počet	0	3	4
Opatrenie 1.2 Rozvoj voľnočasových aktivít							
Hlavné ukazovatele:	Výstup	Náklady na realizáciu	OcÚ	EUR	0	0	20 000
	Výsledok	Počet podporených voľnočasových aktivít	OcÚ	počet	0	0	2
	Dopad	Zrealizované projekty voľnočasovej infraštruktúry	OcÚ	počet	0	0	2
Opatrenie 1.3 Podpora miestneho hospodárstva							
Hlavné ukazovatele:	Výstup	Náklady na realizáciu	OcÚ	EUR	0	6 000	6 000
	Výsledok	Počet podporených aktivít v rámci rozvoja cestovného ruchu	OcÚ	počet	0	1	1
	Dopad	Zrealizované projekty na rozvoj cestovného uchu	OcÚ	počet	0	1	1
PRIORITNÁ OBLASŤ - Sociálna							
Opatrenie 2.1 Rozvoj a podpora sociálnej oblasti							
Hlavné ukazovatele:	Výstup	Náklady na realizáciu	OcÚ	EUR	0	0	250 000
	Výsledok	Počet podporených aktivít v sociálnej oblasti	OcÚ	počet	0	0	1
	Dopad	Zrealizované projekty sociálnej infraštruktúry	OcÚ	počet	0	0	1
Opatrenie 2.2 Podpora aktivít v oblasti školstva a vzdelávania							
Hlavné ukazovatele:	Výstup	Náklady na realizáciu	OcÚ	EUR	0	20 000	50 000
	Výsledok	Počet aktivít v oblasti školstva a vzdelávania	OcÚ	počet	0	1	2
	Dopad	Zrealizované projekty v oblasti školstva a vzdelávania	OcÚ	počet	0	1	2
PRIORITNÁ OBLASŤ - Environmentálna							
Opatrenie 3.1 Ochrana životného prostredia							
Hlavné ukazovatele:	Výstup	Náklady na realizáciu	OcÚ	EUR	0	15 000	30 000
	Výsledok	Počet zrevitalizovaných verejných priestranstiev	OcÚ	počet	0	1	1
	Dopad	Zrealizované projekty podporujúce ochranu životného prostrdia	OcÚ	počet	0	1	1
Opatrenie 3.2 Podpora aktivít v oblasti odpadového hospodárstva							



Hlavné ukazovatele:	Výstup	Náklady na realizáciu	OcÚ	EUR	0	300 000	300 000
	Výsledok	Počet zlikvidovaných nelegálnych skládok	OcÚ	počet	0	2	2
	Dopad	Zrealizované projekty na zníženie výskytu odpadov na území obce	OcÚ	počet	0	2	2



8.3 Formulár č. F 2 - Finančný rámec pre realizáciu PHSR obce

Formulár č. F 2 - Finančný rámec pre realizáciu PHSR obce/obcí/VÚC

Názov opatrenia*	Kód a názov projektu/aktivity	Klasifikácia stavieb - trieda	Hlavný ukazovateľ - výsledku, dosahu	Termín začatia a ukončenia projektu / aktivity	RN Spolu	Verejné zdroje celkom	Verejné zdroje		Súkromné zdroje	Úverové zdroje	EIB príspevok (informatívne)	Iné zdroje
							Národné celkom	EÚ (EŠIF) celkom				
				mesiac/rok - mesiac/rok	a=b+c+f+g+h	b=c+d	e	d	e	f	g	h
I. Hospodárska politika					1 758 000 €	1 158 000 €	419 300 €	738 700 €	0 €	600 000 €	0 €	0 €
Opatrenie 1.1 Komplexné budovanie, dobudovanie a modernizácia infraštruktúry obce	1.1.1 Rekonštrukcia a dobudovanie miestnych komunikácií	2112 - Miestne komunikácie	Dĺžka zrekonštruovanej komunikácie	11/2015 - 05/2016	100 000 €	100 000 €	100 000 €	0 €	0 €	0 €	0 €	0 €
	1.1.2 Vybudovanie cyklotrasy	2111 - Cestné komunikácie	Dĺžka vybudovanej cyklotrasy	03/2017 - 11/2017	189 000 €	189 000 €	37 800 €	151 200 €	0 €	0 €	0 €	0 €
	1.1.3 Rekonštrukcia obecných budov a areálov	1274 - Ostatné budovy, i.n.	Počet zrekonštruovaných zariadení obcej infraštruktúry	01/2016 - 06/2017	680 000 €	80 000 €	80 000 €	0 €	0 €	600 000 €	0 €	0 €
	1.1.4 Vybudovanie parkovacích plôch	2112 - Miestne komunikácie	Počet vybudovaných parkovacích plôch	03/2018 - 12/2018	195 000 €	195 000 €	20 000 €	175 000 €	0 €	0 €	0 €	0 €
	1.1.5 Zabezpečenie dopravy pre miestnych obyvateľov		Počet zakúpených dopravných prostriedkov	05/2017 - 09/2017	50 000 €	50 000 €	10 000 €	40 000 €	0 €	0 €	0 €	0 €
	1.1.6 Rozšírenie kamerového systému		Počet kamier	11/2015 - 05/2017	50 000 €	50 000 €	50 000 €	0 €	0 €	0 €	0 €	0 €
	1.1.7 Rozšírenie verejného osvetlenia		Počet novovytvorených telies verejného osvetlenia	03/2017 - 10/2017	65 000 €	65 000 €	5 000 €	60 000 €	0 €	0 €	0 €	0 €
	1.1.8 Vybudovanie odvodňovacích jarkov		Dĺžka odvodňovacích jarkov	03/2017 - 06/2017	40 000 €	40 000 €	40 000 €	0 €	0 €	0 €	0 €	0 €
Opatrenie 1.2 Rozvoj voľnočasových aktivít	1.1.9 Rekonštrukcia pamätihodnosti obce		Počet zrekonštruovaných pamätihodností	03/2016 - 10/2016	6 000 €	6 000 €	6 000 €	0 €	0 €	0 €	0 €	0 €
	1.2.1 Vybudovanie a rekonštrukcia detských ihrísk		Počet zrekonštruovaných a vytvorených objektov pre voľnočasové aktivity	03/2018 - 04/2018	15 000 €	15 000 €	15 000 €	0 €	0 €	0 €	0 €	0 €
	1.2.2 Rozvoj kultúrne - spoločenského života		Počet zrealizovaných kultúrne - spoločenských podujatí	01/2017 - 12/2017	12 000 €	12 000 €	12 000 €	0 €	0 €	0 €	0 €	0 €
Opatrenie 1.3 Podpora miestneho hospodárstva	1.2.3 Vybudovanie a rekonštrukcia objektov slúžiacich na voľnočasové aktivity		Počet zrekonštruovaných a vytvorených objektov pre voľnočasové aktivity	01/2019 - 12/2019	300 000 €	300 000 €	30 000 €	270 000 €	0 €	0 €	0 €	0 €
	1.3.1 Podpora podnikania a zamestnanosti		Počet podporených podnikateľských subjektov	01/2018 - 12/2018	6 000 €	6 000 €	6 000 €	0 €	0 €	0 €	0 €	0 €
	1.3.2 Rozvoj cestovného ruchu		Počet podporených aktivít v rámci rozvoja cestovného ruchu	01/2022 - 12/2022	50 000 €	50 000 €	7 500 €	42 500 €	0 €	0 €	0 €	0 €
II. Sociálna politika					305 000 €	305 000 €	65 000 €	240 000 €	0 €	0 €	0 €	0 €
Opatrenie 2.1 Rozvoj a podpora sociálnej oblasti	2.1.1 Zabezpečenie sociálnej služby		Počet zabezpečených sociálnych služieb	01/218 - 12/2018	5 000 €	5 000 €	5 000 €	0 €	0 €	0 €	0 €	0 €
	2.1.2 Rekonštrukcia objektov sociálnych služieb		Počet zrekonštruovaných a vytvorených objektov sociálnej infraštruktúry	01/2019 - 12/2019	250 000 €	250 000 €	50 000 €	200 000 €	0 €	0 €	0 €	0 €
Opatrenie 2.2 Podpora aktivít v oblasti školstva a vzdelávania	2.2.1 Rekonštrukcia ZŠ a MŠ školy a jej areálu	1263 - Školy, univerzity a budovy na vzdelávanie	Počet zrekonštruovaných objektov v oblasti školstva a vzdelávania	03/2018 - 0/2018	30 000 €	30 000 €	5 000 €	25 000 €	0 €	0 €	0 €	0 €
	2.2.2 Podpora vzdelávania na ZŠ a MŠ		Počet aktivít v oblasti školstva a vzdelávania	05/2018 - 08/2018	20 000 €	20 000 €	5 000 €	15 000 €	0 €	0 €	0 €	0 €
III. Environmentálna politika					355 000 €	303 000 €	303 000 €	0 €	0 €	0 €	0 €	0 €
Opatrenie 3.1 Ochrana životného prostredia	3.1.1 Revitalizácia a rozšírenie verejných priestranstiev		Počet zrevitalizovaných a vytvorených verejných priestranstiev	01/2021 - 12/2021	10 000 €	10 000 €	1 500 €	8 500 €	0 €	0 €	0 €	0 €
	3.1.2 Výsadba a revitalizácia verejnej zelene		Počet zrevitalizovaných a vytvorených plôch verejnej zelene	03/2016 - 05/2016	42 000 €	42 000 €	42 000 €	0 €	0 €	0 €	0 €	0 €
Opatrenie 3.2 Podpora aktivít v oblasti odpadového hospodárstva	3.2.1 Likvidácia nelegálnych skládok odpadov		Počet zlikvidovaných čiernych skládok	02/2017 - 07/2017	300 000 €	300 000 €	300 000 €	0 €	0 €	0 €	0 €	0 €
	3.2.2 Osveta v oblasti odpadového hospodárstva		Počet osvetových aktivít v oblasti odpadového hospodárstva	01/2016 - 12/2016	3 000 €	3 000 €	3 000 €	0 €	0 €	0 €	0 €	0 €
Celkom					2 418 000 €	1 766 000 €	787 300 €	978 700 €	0 €	600 000 €	0 €	0 €