



## **Program hospodárskeho a sociálneho rozvoja obce Ostrov na roky 2015 - 2025**

Vypracoval:



**MEDIA COELI ®**

[www.mediacoeli.sk](http://www.mediacoeli.sk)

*Nasledujúci Program hospodárskeho a sociálneho rozvoja (PHSR) je vypracovaný v súlade s platným znením zákona č. 539/2008 o podpore regionálneho rozvoja a s princípmi tvorby strategického dokumentu uvedené v Metodike na vypracovanie PHSR, verzia 2.0. z roku 2015.*

*Ciele a priority nasledujúceho PHSR sú v súlade cieľmi a prioritami ustanovenými v Národnej stratégii regionálneho rozvoja Slovenskej republiky 2020/30, zohľadňuje ciele a priority ustanovené v Programe hospodárskeho a sociálneho rozvoja Trnavského samosprávneho kraja 2009 – 2015 a je vypracovaný podľa záväznej časti územnoplánovacej dokumentácie obce.*

<b>1. Úvod .....</b>	<b>4</b>
<b>2. Analytická časť PHSR.....</b>	<b>7</b>
2.1. <i>Analýza vnútorného prostredia .....</i>	<i>7</i>
2.1.1 Sociálne podmienky – ľudské zdroje.....	8
2.1.1.1. Vývoj nezamestnanosti v obci.....	12
2.1.2. Hospodárske podmienky a technická infraštruktúra .....	14
2.1.2.1. Potenciál obce v oblasti rozvoja výroby a služieb .....	14
2.1.2.2. Odvetvia výroby a služieb .....	14
2.1.2.3. Základné ekonomické ukazovatele obce .....	15
2.1.2.4 Technická infraštruktúra .....	16
2.1.2.5 Energetická infraštruktúra.....	17
2.1.2.6 Sociálna infraštruktúra .....	17
2.1.2.7 Zdravotná infraštruktúra.....	17
2.1.2.8 Kultúrna infraštruktúra .....	18
2.1.2.9 Verejnoprospešné inštitúcie .....	18
2.1.2.10 Bývanie .....	19
2.1.2.11 Vzdelávanie .....	19
2.1.2.12 Kultúra .....	20
2.1.2.13 Šport.....	20
2.1.3. Environmentálne podmienky .....	21
2.1.3.1 Prírodné danosti obce.....	21
2.1.3.2 Voda .....	24
2.1.3.3 Pôda .....	24
2.1.3.4 Ovzdušie.....	25
2.1.3.5 Odpady .....	26
2.2. <i>Analýza vonkajšieho prostredia.....</i>	<i>28</i>
2.3. <i>Zhrnutie súčasného stavu územia .....</i>	<i>31</i>
<b>3. Strategická časť .....</b>	<b>34</b>
<b>4. Programová časť .....</b>	<b>37</b>
<b>5. Realizačná časť .....</b>	<b>53</b>
5.1. <i>Inštitucionálne a organizačné zabezpečenie .....</i>	<i>53</i>
5.2. <i>Monitorovanie a hodnotenie .....</i>	<i>54</i>
5.3. <i>Komunikačný plán .....</i>	<i>55</i>
<b>6. Finančná časť .....</b>	<b>58</b>
6.1. <i>Indikatívny finančný plán.....</i>	<i>58</i>
6.2. <i>Finančný rámec pre realizáciu PHSR .....</i>	<i>59</i>
<b>7. Záver .....</b>	<b>67</b>
<b>Zoznam príloh .....</b>	<b>68</b>

## 1. Úvod

<b>Názov:</b>	Program hospodárskeho a sociálneho rozvoja obce Ostrov na roky 2015 - 2025
<b>Územné vymedzenie :</b>	obec
<b>Územný plán obce/VÚC schválený:</b>	áno
<b>Dátum schválenia PHSR:</b>	DD. MM. RRRR
<b>Dátum platnosti:</b>	od DD. MM. RRRR do DD. MM. 2025
<b>Verzia</b>	1.0
<b>Publikovaný verejne:</b>	DD. MM. RRRR

<b>Zámer spracovania PHSR</b>	
<b>Názov dokumentu</b>	Program hospodárskeho a sociálneho rozvoja obce Ostrov na roky 2015 - 2025
<b>Forma spracovania</b>	S pomocou externých odborníkov spracovanie na základe verejnej súťaže. Spracovateľom je spoločnosť: Franchisingová spoločnosť MEDIA COELI ® - STILICO, s.r.o., A.Kubinu 6, 917 01 Trnava Spracovateľský kolektív: Mgr. Barbora Jančíová, Ing. Michaela Gregušová
<b>Riadenie procesu spracovania</b>	Dokument bol spracovaný v zmysle platnej legislatívy a metodiky na spracovanie PHSR. Riadiaci tím pozostával z členov externého spracovateľského kolektívu. Na vypracovaní jednotlivých častí PHSR sa v zmysle metodiky podieľali aj členovia troch pracovných skupín, kde boli zastúpení poslanci obce ako členovia odborných komisií, pracovníci obecného úradu a vybraní zástupcovia občianskej spoločnosti v obci. Verejnosť sa zapojila formou dotazníkového prieskumu a verejného prerokovania PHSR.
<b>Obdobie spracovania</b>	Obdobie spracovania: 1.4.2015 – XX.XX.XXXX
<b>Financovanie spracovania</b>	Náklady na vlastné spracovanie dokumentu na základe výsledku verejnej súťaže boli financované z vlastných zdrojov obce.
<b>Informácie</b>	www.obceostrov.sk

Program hospodárskeho a sociálneho rozvoja obce (PHSR) je hlavný strategický dokument obce a určuje jej koncepcný a systematický rozvoj v horizonte 5 – 10 rokov.

Dosiahnutie strategického cieľa PHSR obce presahuje hranice jedného volebného obdobia. Z tohto dôvodu bol PHSR spracovaný uplatnením princípu partnerstva v súlade s Metodikou pre spracovanie PHSR (Ministerstvo dopravy, výstavby a regionálneho rozvoja SR, júl 2014) a metodológiou OECD s názvom „Nástroje regionálnej politiky na úrovni samosprávnych krajov SR“ z roku 2009. PHSR obce je vypracovaný v súlade s cieľmi a prioritami nadradených strategických a koncepcných dokumentov: Národná stratégia regionálneho rozvoja (máj 2014), priority Trnavského samosprávneho kraja, Regionálna integrovaná územná stratégia a Programe hospodárskeho a sociálneho rozvoja Trnavského samosprávneho kraja 2009 – 2015.

Pod pojmom partnerstvo sa chápe spolupráca sociálno-ekonomických partnerov na príprave, uskutočňovaní, financovaní, monitorovaní a hodnotení realizácie priorít a cieľov podpory regionálneho rozvoja. Sociálno-ekonomickými partnermi sú ústredné orgány štátnej správy, miestne orgány štátnej správy, vyšší územný celok, susedné obce, mikroregión, ktorého je obec členom, a iné fyzické a právnické osoby s potenciálom ovplyvniť rozvoj obce na miestnej, regionálnej alebo celoštátnej úrovni.

Potreba vypracovať nový PHSR obce na obdobie 2015 - 2025 vyplýva zo zmien v obci v období platnosti pôvodného programu a tiež zo zmeny legislatívnych podmienok v SR (schválenie novely zákona č. 539/2008 Z.z. o podpore regionálneho rozvoja). Aktualizovaný PHSR umožní

obci pripraviť sa na čerpanie štrukturálnych a investičných fondov Európskej únie v období 2014 – 2020 na základe Partnerskej dohody SR a nastaví dlhodobé smerovanie obce.

<b>Zoznam analyzovaných koncepčných dokumentov</b>			
<b>Názov dokumentu</b>	<b>Platnosť dokumentu</b>	<b>Úroveň dokumentu</b>	<b>Zdroj</b>
Stratégia Európa 2020	2020	Nadnárodná	
Partnerská dohoda na roky 2014 - 2020	2020	Nadnárodná	
Národná stratégia regionálneho rozvoja SR (NSRR)	2030	Národná	www.mindop.sk
Program hospodárskeho rozvoja a sociálneho rozvoja Trnavského samosprávneho kraja 2009 – 2015	2015	regionálna	
Územný plán VÚC TTSK	-	Regionálna	
Program hospodárskeho a sociálneho rozvoja obce Ostrov na roky 2009 – 2013	2013	Miestna	
Územný plán obce Ostrov v platnom znení vrátane zmien a doplnkov	-	Miestna	
Záverečné účty obce za roky 2011 - 2013	-	Miestna	
POH Mikroregiónu Nad Holeškou 2014-2015	2015	Miestna	
Program rozvoja bývania obce Ostrov 2009	-	Miestna	
Komunitný plán 2009-2013	2013	Miestna	

Proces vypracovania PHSR bol zabezpečený nasledujúco:

- riadenie: externý spracovateľ vybraný na základe verejnej súťaže
- pracovná skupina pre hospodársku, sociálnu, environmentálnu oblasť
- zapojenie verejnosti: a) dotazníkový prieskum; b) verejné prerokovanie PHSR

Počas prípravy PHSR bol na webovom sídle a úradnej tabuli obce oznam o spracovaní PHSR s možnosťou žiadať viac informácií priamo od povereného pracovníka obecného úradu, prípadne s možnosťou kontaktovať externého spracovateľa PHSR. Pracovné skupiny sa podieľali na pripomienkovaní analytickej časti a spolupracovali pri tvorbe ostatných ťažiskových častí PHSR. Návrh PHSR bol na záver verejne prerokovaný v priestoroch obecného úradu.

Mesiac	I	II	III	IV	V	VI	VII	VIII	IX
Úvod*									
Analytická časť									
Strategická časť									
Programová časť									
Realizačná časť									
Finančná časť									
Záver									

**PHSR rieši rozvoj obce v súlade s jej špecifikami a požiadavkami modernej spoločnosti. Môže významne prispieť k zvýšeniu prosperity územia. Dokument vyjadruje spoločnú víziu budúceho rozvoja obce založenú na výsledkoch strategického plánovania. Navrhované aktivity vychádzajú z miestnych podmienok a potrieb a smerujú k zlepšeniu kvality života v obci.**

## 2. Analytická časť PHSR

### 2.1. Analýza vnútorného prostredia

Analýzou vnútorného prostredia sa identifikujú silné a slabé stránky obce z hľadiska nasledujúcich aspektov:

- ľudské zdroje (počet obyvateľov, úmrtnosť/pôrodnosť, vek, pohlavie, migrácia a pod.)
- vzdelávanie a vzdelanosť (počet žiakov)
- pracovný trh
- hospodárenie obce
- podnikateľské prostredie (počet firiem, zameranie, počet zamestnancov a pod.)
- bytový fond (počet bytových jednotiek, typ vlastníctva a pod.)
- zdravotná infraštruktúra
- technická infraštruktúra
- bezpečnosť
- doprava
- kultúra
- životné prostredie

Analýza vnútorného prostredia je rozdelená na tri tematické celky: sociálne, hospodárske (ekonomické) a environmentálne podmienky. Pre každý z tematických celkov je spracovaná samostatná SWOT analýza.

**Tabuľka 1: Zoznam kvantitatívnych a kvalitatívnych dát**

Zoznam použitých kvantitatívnych a kvalitatívnych dát		
Oblasť dát /téma	Zdroj dát	Webová stránka
<b>Demografia</b>	Štatistický úrad SR Inštitút informatiky a štatistiky	<a href="http://www.slovakstatistics.sk">www.slovakstatistics.sk</a> <a href="http://www.infostat.sk">www.infostat.sk</a>
<b>Bývanie</b>	Štatistický úrad SR Inštitút informatiky a štatistiky	<a href="http://www.slovakstatistics.sk">www.slovakstatistics.sk</a> <a href="http://www.infostat.sk">www.infostat.sk</a>
<b>Školstvo a vzdelávanie</b>	Štatistický úrad SR Ústav informácií a prognóz	<a href="http://www.slovakstatistics.sk">www.slovakstatistics.sk</a> <a href="http://www.uips.sk">www.uips.sk</a>
<b>Zdravotníctvo</b>	Národné centrum zdravotníckych informácií	<a href="http://www.nczisk.sk">www.nczisk.sk</a>
<b>Sociálna starostlivosť</b>	Úrad práce, sociálnych vecí a rodiny SR Ministerstvo vnútra SR	<a href="http://www.upsvar.sk">www.upsvar.sk</a> <a href="http://www.minv.sk">www.minv.sk</a>
<b>Ekonomická situácia</b>	Štatistický úrad SR Slovenská agentúra pre rozvoj investícií a obchodu Finančná správa SR	<a href="http://www.slovakstatistics.sk">www.slovakstatistics.sk</a> <a href="http://www.sario.sk">www.sario.sk</a> <a href="http://intrastat.financnasprava.sk">intrastat.financnasprava.sk</a>
<b>Životné prostredie</b>	Slovenský hydrometeorologický ústav Slovenská agentúra životného prostredia	<a href="http://www.shmu.sk">www.shmu.sk</a> <a href="http://www.enviroportal.sk">www.enviroportal.sk</a>

### 2.1.1 Sociálne podmienky – ľudské zdroje

Obec Ostrov patrí medzi stredne veľké obce okresu. Z hľadiska demografického vývoja v sledovanom období obec kopírovala charakter vidieckeho osídlenia v podmienkach Trnavského regiónu, s obvyklými demografickými a ekonomickými podmienkami (vysoký podiel obyvateľstva v poproduktívnom veku, prevyšujúci počet obyvateľov v predproduktívnom veku), no aktívnymi opatreniami obce v oblasti bytovej politiky sa v ostatnom období podarilo zvrátiť starnutie populácie a zaistiť stabilný demografický vývoj.

Nasledujúce riadky poskytujú prehľad demografického vývoja obce v rokoch 2007 – 2013, pre porovnanie je tiež uvádzaný údaj za rok 2001. Zdrojom dát boli údaje Štatistického úradu SR a údaje zo Sčítania obyvateľov, bytov a domov za roky 2001 a 2011.

**Tabuľka 2: Štruktúra obyvateľstva v rokoch 2001 – 2013**

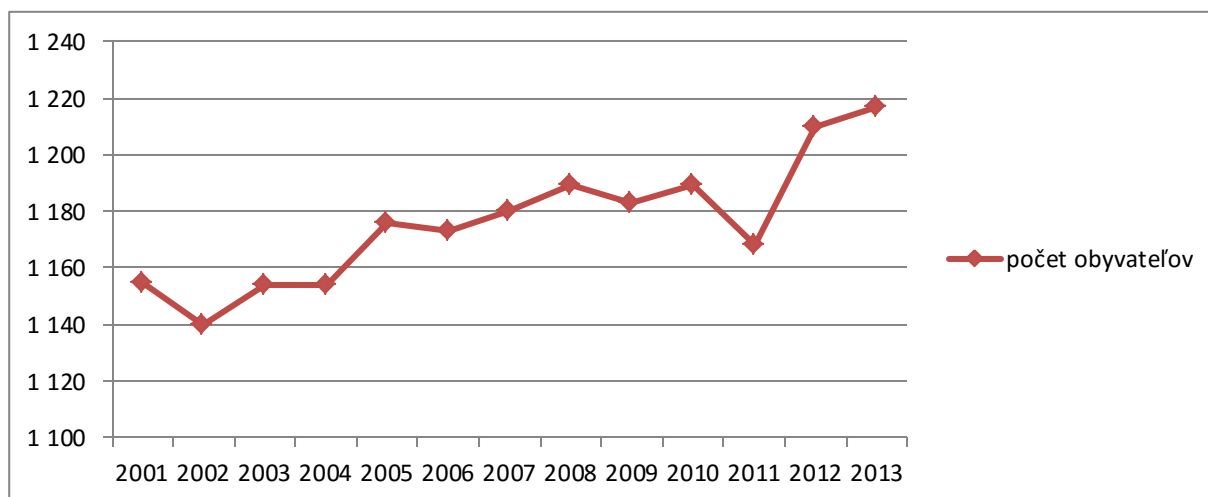
Rok	Predproduktívny vek		Produktívny vek		Poproduktívny vek		Počet obyvateľov celkom	Index starnutia
	0 – 14 rokov		15 -59 rokov		60 a viac rokov			
	počet	%	počet	%	počet	%	Počet	%
2001	195	17,10	698	61,23	247	21,67	1140	126,67
2007	162	13,73	715	60,69	303	25,68	1180	187,04
2008	161	13,54	731	61,48	297	24,98	1189	184,47
2009	142	12,00	739	62,47	302	25,53	1183	212,68
2010	145	12,20	729	61,31	315	26,49	1189	217,24
2011	130	11,13	818	70,03	220	18,84	1168	169,23
2012	141	11,65	846	69,92	223	18,43	1210	158,16
2013	148	12,16	842	69,19	227	18,65	1217	153,38

**Zdroj:** ŠÚ SR

**Pozn:** Dôvodom rozdielu v demografických údajoch ŠÚ SR a výsledkov sčítania obyvateľstva je fakt, že údaje o počte obyvateľov k 31.12.2011 sú vypočítané bilančnou metódou z východiskových stavov k 1. 1. 2011, počtov živonarodených, zomrelých a ŠÚ SR registrovaných zmien trvalého pobytu v roku 2011. Do východiskového počtu obyvateľov k 1.1.2011 boli premietnuté výsledky sčítania obyvateľov, domov a bytov v roku 2011 použitím rebilančnej metódy na demografické udalosti od 1.1. 2011 do rozhodujúceho okamihu sčítania.



**Graf 1: Vývoj počtu obyvateľov v obci Ostrov za roky 2001 - 2013**

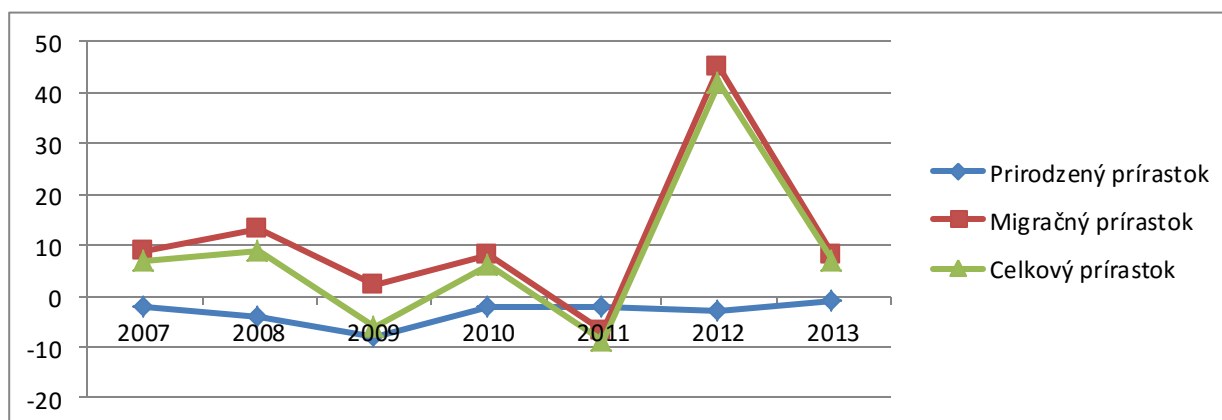


**Tabuľka 3: Prirodzený prírastok obyvateľstva**

Rok	Nar.	Zom.	Prirodz. prírastok (úbytok)	Príťah.	Vystáh.	Prírastok (úbytok)	Celkový prírastok (úbytok)
2005	11	10	1	39	18	21	22
2006	6	11	-5	17	15	2	-3
2007	10	12	-2	24	15	9	7
2008	10	14	-4	27	14	13	9
2009	6	14	-8	18	16	2	-6
2010	14	16	-2	25	17	8	6
2011	6	8	-2	12	19	-7	-9
2012	7	10	-3	50	5	45	42
2013	12	13	-1	29	21	8	7

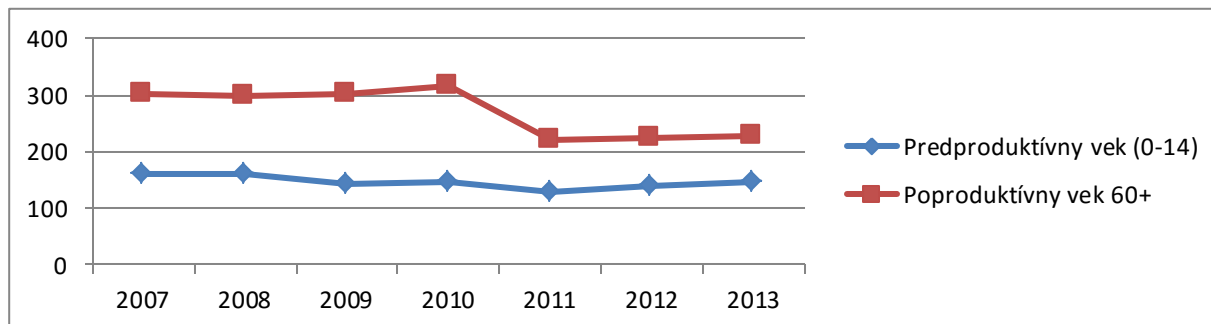
Zdroj: ŠÚ SR

**Graf 2: Vývoj prírastku obyvateľstva**



**Tabuľka 4: Index vitality (predproduktívny vek/poproduktívny vek x 100)**

	2001	2007	2010	2013
<b>Index vitality</b>	78,95	71,05	46,03	65,19

**Graf 3: Vývoj pomeru poproduktívneho a predproduktívneho veku**

V sledovanom období sa index vitality udržiaval pod 100%, dokonca v roku 2010 jeho hodnota bola nižšia ako 50%, čo značí výrazné starnutie populácie v obci, viac ľudí nad 50 rokov ako detí do 15 rokov. Táto situácia nie je pre obec veľmi priaznivá. Podľa údajov Štatistického úradu SR v roku 2009 dosiahol index vitality na úrovni Trnavského kraja 111,5 %, pričom prognózy hovoria o klesajúcom indexe v roku 2015 na úrovni 94,4%, 2020 na úrovni 80,5% a 2025 na úrovni 69,2%.

Z pohľadu budúceho vývoja súčasná demografická štruktúra obce vytvára priaznivé predpoklady pre postupný rast počtu obyvateľov v obci. Vývoj počtu obyvateľov je ovplyvnený nielen reprodukciou obyvateľstva, blízkosťou okresného mesta Piešťany, ale i možnosťami a rozsahom novej bytovej výstavby. Individuálnou bytovou výstavbou a výstavbou rodinných domov by sa mohlo podať v obci zvýšiť podiel obyvateľov v pred a produktívnom veku a vytvorili by sa tak dostatočné priestorové podmienky pre zníženie migrácie mladých obyvateľov obce do mesta. Keďže ľudia v súčasnosti hľadajú možnosti bývania v tichšom vidieckom prostredí, možno počítať aj s prisťahovaním obyvateľov.

Nasledujúce riadky poskytujú prehľad štruktúry obyvateľstva obce podľa národnosti, náboženského vyznania, vzdelania a ekonomickej aktivity na základe údajov zo sčítania obyvateľov z roku 2011.

**Tabuľka 5: Štruktúra obyvateľstva podľa národnosti**

Národnosť	Počet obyvateľov	Podiel na obyvateľoch s trvalým bydliskom v %
<b>Slovenská</b>	1146	97,45
<b>Maďarská</b>	1	0,09
<b>Česká</b>	4	0,34
<b>Nemecká</b>	3	0,26
<b>Srbská</b>	1	0,09
<b>Nezistené</b>	21	1,79
<b>Spolu</b>	<b>1176</b>	<b>100,00</b>

**Zdroj:** Sčítanie obyvateľov domov a bytov z roku 2011.

**Tabuľka 6: Štruktúra obyvateľstva podľa náboženského vyznania**

Náboženské vyznanie/cirkev	Počet obyvateľov	Podiel na obyvateľoch s trvalým bydliskom v obci v %
Rímsko-katolícka	1012	86,05
Evanjelická augsburského vyznania	29	2,47
Cirkev československá husitská	1	0,09
Kresťanské zbory	3	0,26
Náboženská spoločnosť Jehovovi svedkovia	5	0,43
Iné	2	0,17
Bez vyznania	48	4,08
Nezistené	76	6,46
<b>Spolu</b>	<b>1176</b>	<b>100,00</b>

**Zdroj:** Sčítanie obyvateľov, domov a bytov z roku 2011.

**Tabuľka 7: Štruktúra obyvateľstva podľa vzdelania**

Stupeň najvyššie dosiahnutého vzdelania	Počet obyvateľov	Podiel na obyvateľoch s trvalým bydliskom v obci v %
Základné	234	19,90
Učňovské (bez maturity)	195	16,58
Stredné odborné (bez maturity)	130	11,05
Úplné stredné učňovské (s maturitou)	31	2,64
Úplné stredné odborné (s maturitou)	247	21,00
Úplné stredné všeobecné	42	3,57
Vyššie odborné	12	1,02
Vysokoškolské bakalárske	16	1,36
Vysokoškolské	79	6,72
Vysokoškolské doktorandské	5	0,43
Bez vzdelanie	137	11,65
Nezistené	48	4,08
<b>Spolu</b>	<b>1176</b>	<b>100,00</b>

**Zdroj:** Sčítanie obyvateľov, domov a bytov z roku 2011.

Na základe vyššie uvedených tabuliek je zrejmé, že obyvateľstvo obce Ostrov v hlavných líniách kopíruje štatistické ukazovatele na úrovni Trnavského kraja.

**Tabuľka 8: Štruktúra obyvateľstva podľa ekonomickej aktivity**

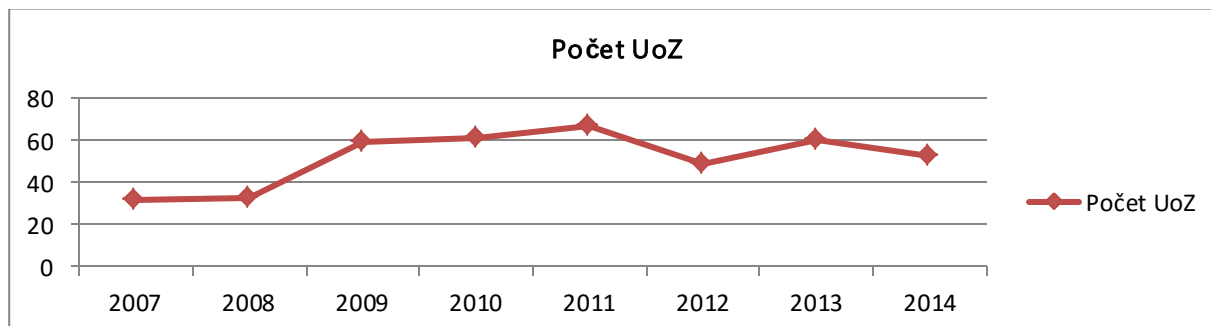
Ekonomická aktivita	Počet obyvateľov	Podiel na obyvateľoch s trvalým bydliskom v obci v %
<b>Pracujúci (okrem dôchodcov)</b>	489	41,58
Pracujúci dôchodcovia	15	1,28
Osoby na materskej dovolenke	6	0,51
Osoby na rodičovskej dovolenke	19	1,62
Nezamestnaní	68	5,78
Študenti stredných škôl	63	5,36
Študenti vysokých škôl	31	2,64
Osoby v domácnosti	5	0,43
Dôchodcovia	295	25,09
Príjemcovia kapitálových príjmov	0	0,00
Deti do 16 rokov	153	13,01
iná	4	0,34
Nezistená	28	2,38
<b>Ekonomicky aktívni (celkom)</b>	<b>578</b>	49,15
<b>Spolu</b>	<b>1176</b>	100,00

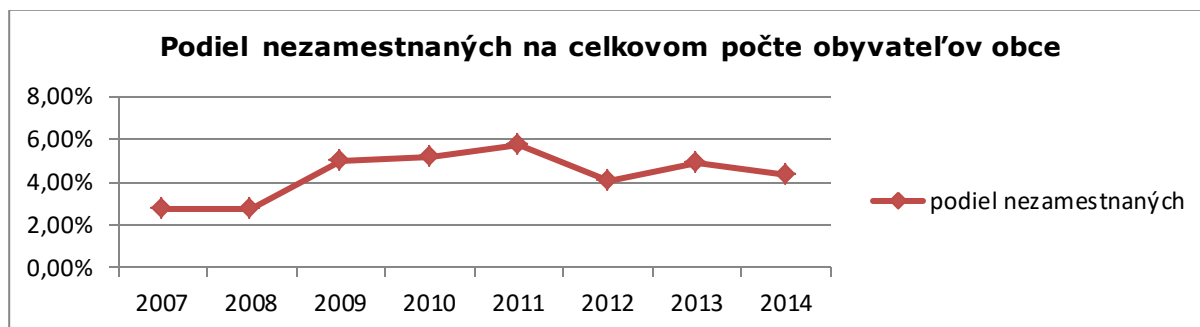
**Zdroj:** Sčítanie obyvateľov, domov a bytov z roku 2011.

#### 2.1.1.1. Vývoj nezamestnanosti v obci

Jednou z hlavných priorít obce je zvyšovať zamestnanosť a tak prispievať k zvyšovaniu životnej úrovne občanov. Podporou rozvoja podnikateľského prostredia, služieb a cestovného ruchu chce obec vytvoriť nové efektívne pracovné príležitosti pre nezamestnanú aktívnu pracovnú silu a tým postupne znižovať nezamestnanosť v obci.

**Graf 4: Vývoj počtu UoZ v reálnych číslach**



**Graf 5: Vývoj počtu nezamestnaných v %****Tabuľka 9: Vývoj počtu UoZ v obci podľa dĺžky evidencie**

	Celkový počet UoZ	Do 3 mes.	4-12 mes.	13-24 mes	25-48 mes	Nad 48 mes.
2007	32	10	9	0	3	10
2008	33	15	6	2	1	9
2009	59	14	27	4	3	11
2010	61	11	26	9	3	12
2011	67	21	22	6	7	11
2012	49	5	19	10	12	3
2013	60	16	27	5	9	3

**Zdroj:** ŠÚ SR**Pozn.** Podľa údajov k decembru 2014 bolo evidovaných 53 UoZ z obce Ostrov**Tabuľka 10: Vývoj počtu UoZ podľa veku**

	Celkový počet UoZ	Do 19 rokov	20-29 rokov	30-39 rokov	40-49 rokov	Nad 50 rokov
2007	32	1	4	5	10	12
2008	33	1	9	6	9	8
2009	59	9	12	9	17	12
2010	61	5	15	7	20	14
2011	67	4	19	12	19	13
2012	49	3	18	4	11	13
2013	60	7	16	10	16	11

**Zdroj:** ŠÚ SR**Tabuľka 11: Vývoj počtu UoZ podľa vzdelania**

	UoZ	ZŠ	Vyuč. list	Stred. odb. bez mat.	Úplné stred. s mat.	Úplné stred. všeob. s mat.	Úplné stred. odb. s mat.	Vyššie a VŠ
2007	32	11	15	0	3	0	3	0
2008	33	11	10	0	4	2	5	1
2009	59	12	18	0	8	1	16	4
2010	61	13	25	0	10	2	10	1
2011	67	9	27	0	10	1	15	5
2012	49	5	22	2	4	2	7	1
2013	60	4	26	0	1	6	19	4

**Zdroj:** ŠÚ SR**Pozn.:** \* Za rok 2013 sú údaje uvádzané v iných kategóriách.

Poskytnuté údaje potvrdzujú pomerne stabilný vývoj nezamestnanosti v sledovanom období na úrovni do 6%, čo je výrazne pod mierou evidovanej nezamestnanosti v okrese Piešťany (7,51% k 31.12.2014). Vývoj počtu nezamestnaných v obci ovplyvňuje najmä postupný nárast počtu obyvateľov obce. Miera nezamestnanosti (pozitívne i negatívne) sa môže meniť aj podľa tvorby pracovných miest v mestách Piešťany a Trnava (okresné a krajské sídla) a blízkom okolí, vzhľadom k dochádzkovej vzdialenosti.

Pre zníženie nezamestnanosti v obci je potrebné:

- stabilizovať počet obyvateľov s výhľadom na postupný nárast obyvateľov
- vytvoriť podmienky pre novú bytovú výstavbu
- podnietiť tvorbu pracovných príležitostí a podnikateľských aktivít v súkromnom sektore
- dobudovať zariadenia občianskej vybavenosti a služieb
- dobudovať technickú infraštruktúru ako nevyhnutný predpoklad pre rozvoj obce

## 2.1.2. Hospodárske podmienky a technická infraštruktúra

### 2.1.2.1. Potenciál obce v oblasti rozvoja výroby a služieb

Podnikateľské prostredie v obci je relatívne dobre rozvinuté, okrem existujúcich prevádzok malých živnostníkov tu pôsobí niekoľko väčších zamestnávateľov. Významnými ekonomickými subjektmi a zamestnávateľmi sú ARGUS Nakladateľstvo, PD Pokrok Ostrov, Prowin s. r. o., Pneuservis, K+L Real Krakovany.

Nepoľnohospodárska výroba je v obci zastúpená viacerými prevádzkami. V obci sú zaregistrované aj ďalšie právnické osoby, ktoré podnikajú v oblastiach ako sprostredkovateľské služby, maloobchod, podnikateľské a obchodné poradenstvo a pod.

**Tabuľka 12: Počet právnických osôb v obci Ostrov za roky 2007 - 2013**

	2007	2008	2009	2010	2011	2012	2013
<b>PO neziskové</b>	7	7	7	8	9	9	9
<b>PO ziskové</b>	8	12	15	17	18	21	22
<b>PO spolu</b>	15	19	22	25	27	30	31

**Zdroj:** ŠÚ SR.

Z vyššie uvedených štatistických údajov vyplýva, že počet podnikateľských a ekonomicky aktívnych subjektov v obci stabilne stúpa, čo vytvára dobré predpoklady pre tvorbu pracovných miest v obci a trvalo udržateľný rozvoj. Pozitívnym faktorom rozvoja podnikania v obci je blízkosť k okresnému mestu Piešťany a krajskému mestu Trnava.

### 2.1.2.2. Odvetvia výroby a služieb

Štruktúra ekonomickej základne obce je profilovaná jednotlivými odvetviami. Obec má diverzifikovanú štruktúru hospodárstva, i keď existuje rezerva na rast rozmanitosti ekonomických aktivít v obci a to hlavne v oblasti pestrosti a finalizácie poľnohospodárskej produkcie a v oblasti cestovného ruchu a agroturistiky.

**Tabuľka 13: Zoznam podnikateľských subjektov v obci**

<b>Evidencia podnikateľských subjektov v obci – čiastkový výpis</b>			
<b>P.č.</b>	<b>Názov</b>	<b>SK NACE</b>	<b>Počet zamestnancov</b>
<b>1</b>	ARGUS, spol. s r. o.	18120	50-99
<b>2</b>	GRANELAM a. s.	06130	50-99

3	Prowin, s. r. o.	22230	20-24
4	Vojtech Dekan – Pneuservis	45200	0-2
5	Agrobolješik s. r. o. Ostrov	01500	0-2
6	K&L Krakovany, prevádzka Ostrov	11030	27
7	Restaurant 70	56101	4
8	Coop Jednota	47110	4
9	T-Club	94992	3-4
10	Miko-gastro	56109	2

**Zdroj:** vlastné spracovanie.

### 2.1.2.3. Základné ekonomické ukazovatele obce

Z nižšie uvedených dát vyplýva, že obec hospodári s vyrovnaným rozpočtom, čo znamená, že príjmy sú schopné pokryť všetky výdavky obce. Obec si k 31.12.2013 vytvorila finančnú rezervu vo výške 54 174,44 € a tieto finančné prostriedky tak môže použiť na rozvojové aktivity pre obec.

**Tabuľka 14: Základné ekonomické ukazovatele (v EUR)**

Ukazovateľ	2011	2012	2013
<b>Bežné príjmy</b>	427 059,00	423 305,00	449 883,00
<b>Kapitálové príjmy</b>	356 513,00	210 425,00	0,00
<b>Finančné príjmy</b>	653 938,00	189 998,00	19 677,00
<b>Príjmy celkom</b>	<b>1 446 510,00</b>	<b>823 728,00</b>	<b>469 560,00</b>
<b>Bežné výdavky</b>	346 761,00	349 576,00	396 888,00
<b>Kapitálové výdavky</b>	745 279,00	413 099,00	31 830,00
<b>Finančné výdavky</b>	354 470,00	61 053,00	40 842,00
<b>Výdavky celkom</b>	<b>1 446 510,00</b>	<b>823 728,00</b>	<b>469 560,00</b>

**Zdroj:** Záverečné účty obce.

Celkom 96,6% zdrojov obce je viazaných v dlhodobom majetku, v reálnych číslach zvyšok predstavuje 137 780,87€, čo každoročne vytvára istý, no obmedzený priestor na investície, keďže časť z týchto zdrojov je viazaná v pohľadávkach a návratných finančných výpomociach.

Obec má pohľadávky voči štátnemu rozpočtu vo forme nedaňových príjmov s vysokou pravdepodobnosťou úhrady v sume 58 895,62€. Taktiež obec vedie pohľadávky voči fyzickým osobám (pohľadávky súvisiace s úhradou miestnych poplatkov, prenájmu nebytových priestorov a za energie) a právnickým osobám (pohľadávky súvisiace s úhradou miestnych daní, poplatkov a nájmu) v sume 6 000,00€.

Vývoj pomeru medzi príjmami obce z daní a majetku voči príjmom zo štátneho rozpočtu v ostatných rokoch potvrdzuje nezávislosť obce od prostriedkov štátneho rozpočtu. Podiel príjmov zo štátneho rozpočtu na celkových príjmoch predstavuje 12,5%.

Na celkových výdavkoch sa bežné (prevádzkové) výdavky podieľali vo výške 86,36% v roku 2013. Bežné výdavky neprinášajú priamy efekt pre rozvoj obce, ale predstavujú finančné zdroje spotrebované na chod samosprávy. Ich podiel na celkových výdavkoch samosprávy

vytvára priestor pre investičné – kapitálové výdavky. Z tohto pohľadu má obec dostatočné podmienky pre čerpanie zdrojov z eurofondov pre ďalšie obdobie.

Obec plní schválený rozpočet na úrovni 90 a viac percent oproti plánovanému rozpočtu, a to za väčšiu časť sledovaného obdobia v rokoch 2007 - 2013.

Vzhľadom k celkovej výške disponibilných zdrojov obce, celkových každoročných príjmov a výdavkov obce je pochopiteľné, že obec vykazuje nízku mieru zadlženosti. Obec kryje svoj majetok z vlastných zdrojov. Podľa bilančného pravidla má obec vyvážené zdroje krytia z časového hľadiska.

#### 2.1.2.4 Technická infraštruktúra

V obci vykonáva svoju činnosť Obecný úrad Ostrov s počtom 8 pracovníkov, z toho 2 administratívni pracovníci, 4 prevádzkový pracovníci a 1 kontrolór. Najvyšším výkonným a štatutárnym orgánom obce je starosta. Rozhodovacím orgánom v najdôležitejších otázkach života obce je obecné zastupiteľstvo, ktoré tvorí 9 poslancov volených tak ako starosta obce v priamych voľbách.

V obci sa nachádza kostol sv. Imricha na pravej strane štátnej cesty prechádzajúcej cez obec v smere Krakovany – Piešťany. Areál kostola je ohraničený betónovou ohradou a nachádzajú sa tu dva pomníky a kríž.

Výchovu a vyučovanie vykonáva neplno organizovaná základná škola (1. až 4. ročník) a jednotriedna materská škola. Občiansku vybavenosť plní aj obecné zdravotné stredisko. Pôsobí tu obvodný všeobecný lekár pre dospelých. Služby sú poskytované nad rámec obce.

Obecná technická infraštruktúra je vo fáze rozpracovania. V obci je plne zavedený zemný plyn a čiastočne vybudovaný vodovod a plne vybudovaná kanalizácia. Verejné osvetlenie je zavedené vo všetkých častiach obce. Vedenie elektrickej energie je vzdušné. Hromadnú dopravu zabezpečujú pravidelné autobusové spoje SAD. V obci sa nachádza 5 autobusových zastávok.

Územie obce Ostrov je začlenené do širšieho okolia nasledujúcimi **dopravnými väzbami**:

- cesta II. triedy 504, spája Modru a Nové Mesto nad Váhom, jej dĺžka je 71,174 km, križuje cesty I., II. a III. triedy,
- cesta III. triedy 06121, ktorá vedie do obce Veľké Orvište a napája sa na cestu II. triedy č. 504,
- rôzne miestne obecné komunikácie, krátke uličky pre chodcov a cyklistov, samostatné chodníky.

**Železničná doprava** - cez kataster obce nevedie žiadna železničná trať. Najbližšia železničná stanica je v meste Piešťany vzdialená od obce cca 7 km. Trať je dvojkoľajová elektrifikovaná M120 Bratislava – Tmava – Leopoldov – Piešťany – Žilina. Ďalšia železničná stanica sa nachádza vo vzdialenosti 8 km v Čachticiach.

Pre účely **cyklistickej** dopravy nie je vyčlenená samostatná komunikácia. Sieť účelových zariadení miestnych komunikácií slúži aj pre turistické trasy sprístupňujúce turistické miesta katastra. Nutnosť riešenia samostatných cykloturistických chodníkov sa predpokladá vzhľadom v nadväznosti na trasy navrhované VÚC Tmava.

V **leteckej** doprave občania obce využívajú vnútroštátne a medzinárodné letecké spojenia z medzinárodného letiska Bratislava vzdialeného cca 90 km od obce, ďalej letisko Piešťany (využívajú najmä kúpeľní hostia) vzdialené cca 7 km od obce.

V obci prebieha bytová výstavba vidieckeho charakteru a tak **parkovanie** súkromných vozidiel je vyriešené v rámci garážovania v rodinných domoch, resp. odstavňými spevnenými plochami na vlastných pozemkoch. Pre zariadenia občianskej vybavenosti a služieb slúžia plochy vedľa



miestnych komunikácií alebo priamo krajnice vozoviek, tie však nemožno zaradiť medzi parkovacie plochy.

#### 2.1.2.5 Energetická infraštruktúra

V obci zabezpečuje dodávku **elektrickej energie** spoločnosť ZSE Energia, a. s.

Obec Ostrov je plne **plynofikovaná**. Zemný plyn je dodávaný z plynovodu dĺžky 7,3 km cez regulačnú stanicu plynu do siete plynovodov. Prevádzkovateľom plynovodu je SPP. Na plynovod je napojených 95% obyvateľov.

V roku 1999 Slovenské telekomunikácie vybudovali novú **telefónnu sieť** vrátane výmeny analógovej ústredne za digitálnu. Po rekonštrukcii má každý objekt v obci možnosť pripojenia na pevnú telefónnu sieť, čo má v súčasnosti veľký význam najmä z hľadiska rozvoja informačných technológií a prístupnosti do siete Internetu (v budove ZŠ sa nachádza internetová miestnosť s PC pre verejnosť). Rozvoj telefonizácie v obci intenzívne podporujú aj mobilní operátori Slovak Telecom, Orange, O2 a vykryvač pre obec je v prevádzke operátora Orange.

Zásobovanie pitnou vodou je z **verejného vodovodu** a jeho prevádzkovateľom je spoločnosť TAVOS a. s. Piešťany. Vodovod je vedený zo systému Orvište, ktorý je napojený na systém Dobrá Voda – Tmava (1,5 km od obce s výdatnosťou 500 l/s). Na vodovod je napojených 38 % obyvateľov a jeho dĺžka je 3,3 km.

Obec má vybudovanú **verejnú kanalizáciu**, jej prevádzkovateľom je spoločnosť TAVOS, a.s. Piešťany. Kanalizácia je napojená na čističku odpadových vôd v Piešťanoch/Krakovanoch. Na kanalizačnú sieť je napojených takmer 40 % obyvateľov a jej dĺžka je 7,3 km.

Na území obce je vybudovaný miestny rozhlas na betónových stožiaroch.

#### 2.1.2.6 Sociálna infraštruktúra

V súčasnosti v obci Ostrov nie je žiaden objekt sociálnej starostlivosti. Využívanou formou sociálnych služieb je poskytovanie opatrovateľskej služby priamo v domácnostiach formou opatrovateľiek. Táto je finančne najefektívnejšou formou sociálnej starostlivosti, nahrádza chýbajúce kapacity v sociálnych zariadeniach. Opatrovateľská služba v obci však nie je vykonávaná.

Výhľadové demografické trendy Slovenska hovoria o všeobecnom starnutí populácie (najmä po roku 2005 sa výrazne zvýšilo percento obyvateľov v poproduktívnom veku), čo sa prejaví zvýšeným dopytom po sociálnych službách.

#### 2.1.2.7 Zdravotná infraštruktúra

Základnú zdravotnú starostlivosť poskytuje ambulancia všeobecného lekára pre dospelých v obci a odbornú zdravotnú starostlivosť a pohotovostnú službu zabezpečuje mesto Vrbové alebo okresné mesto Piešťany.

**V súčasnosti sa v obci nachádza ambulancia všeobecného lekára pre dospelých. V prípade realizácie výraznejšej bytovej alebo individuálnej bytovej výstavby vzrastie počet obyvateľov natoľko, že bude potrebné zriadiť i ambulanciu detského lekára prípadne iného špecializovaného lekára napr. zubára.**

### 2.1.2.8 Kultúrna infraštruktúra

Kultúrno-historický fond obce má regionálny význam. Jeho primeranou záchranou, údržbou a využitím v oblasti kultúry a rozvoja cestovného ruchu je možné významnou mierou prispieť k ekonomickej prosperite obce. Medzi najvýznamnejšie miestne kultúrne pamiatky patria:

- Kostol sv. Imricha (evidovaný v Súpise pamiatok SR)
- Pomník Panny Márie Immaculaty (národná kultúrna pamiatka zapísaná v ÚZPF)
- Zvonica evanjelická A. V.
- Lurdská jaskyňa
- Kaplnka na cintoríne
- Pomník Panny Márie Immaculaty
- Pomník Najsvätejšej Trojice
- Pomník sv. Terézie z Listieux
- Pomník Božského Srdca Ježišovho
- Pomník padlým v 1. svetovej vojne
- Socha sv. Márie pod krížom pri kostole
- Ústredný kríž na cintoríne
- Kríž na cintoríne
- Kríž v areáli kostola
- Kríž misijný
- Kríž v polohe Stráne
- Kríž v časti Jalšove (postavený na pamiatku sv. Jozefa robotníka)

V obci je umiestnený **kultúrny dom** ako súčasť okruhlicového námestia s kapacitou 250 osôb, ktorý slúži pre usporiadanie osláv, svadieb a rôznych školských podujatí, príležitostných osláv, koncertov a diskotiek pre mládež. Budova KD má kuchyňu s plným vybavením, ďalej veľkú a malú sálu. Objekt kultúry je kapacitne dostatočný. Obec tiež prevádzkuje **knižnicu** s počtom 4 257 zväzkov.

Kultúrnu štruktúru dopĺňa aj **časopis Ostrovský spravodajca**, ktorý je k dispozícii nielen v tlačenej, ale i elektronickej podobe a poskytuje obyvateľov množstvo užitočných informácií o činnosti v obci, podujatiach, odpadoch a pod.

Nedaleko obce sa nachádza Očkovského mohyla a turistický chodník na Čachtický hrad.

**Kapacity kultúrnych zariadení pokrývajú potreby počtu obyvateľov s časovým horizontom do roku 2020.**

### 2.1.2.9 Verejnoprospešné inštitúcie

Neodmysliteľnou súčasťou spoločenského života v obci je existencia pestrej palety záujmových združení. Nasledujúca tabuľka poskytuje prehľad o mimovládnych organizáciách pôsobiach na území obce.

**Tabuľka 15: Zoznam mimovládnych organizácií v obci**

Evidencia mimovládnych organizácií – čiastkový výpis			
P. č.	Názov	Predmet činnosti	Cieľová skupina
1	Poľovnícke združenie pri spoločnosti Granelam	Poľovníctvo, starostlivosť o zver	-
2	TJ Slovan Ostrov	Futbalové mužstvo	Obyvatelia obce
3	T-Club Ostrov	Športový bar	Obyvatelia obce

**Zdroj:** Obec Ostrov

### 2.1.2.10 Bývanie

Bývanie je v obci realizované súkromnými rodinnými domami s elektrickými prípojkami a prípojkami pre plyn a vodu.

V súčasnosti je v obci 455 rodinných domov, 26 bytových jednotiek (3 bytové domy). Podrobnejšiu charakteristiku domového fondu poskytuje tabuľka č. 16.

**Tabuľka 16: Charakteristika domového fondu**

Názov ukazovateľa	Počet
Byty spolu	<b>26</b>
Z toho obývané	26
Z toho neobývané	0
Byty v osobnom vlastníctve	6
Domy spolu	<b>455</b>
Z toho obývané	365
Z toho neobývané	90

**Zdroj:** Obec Ostrov

**Tabuľka 17: Prehľad novonavrhovaných lokalít na bývanie podľa ÚP obce**

	Názov lokality	Forma výstavby	Počet bytových jednotiek
<b>1</b>	2a		
<b>2</b>	2b	IBV	10
<b>3</b>	2c	IBV	3
<b>4</b>	3a		
<b>5</b>	3b		
<b>6</b>	4a	IBV	7
<b>7</b>	4b		
<b>8</b>	4c	IBV	8
<b>9</b>	4d		
<b>10</b>	5b		
<b>11</b>	5c		
<b>IBV spolu</b>			

**Zdroj:** Obec Ostrov

**Pozn.:** IBV – individuálna bytová výstavba, HBV – hromadná bytová výstavba

### 2.1.2.11 Vzdelávanie

V obci sa nachádza Materská škola, školská jedáleň pre MŠ a Základná škola, ktoré od marca 2015 sídlia v jednej zrekonštruovanej budove.

**Materská škola** je jednotriedna. Výchova a vzdelávanie prebieha podľa školského vzdelávacieho programu Dvaja medvedíky a jeho hlavnou myšlienkou je podporovať celostný osobnostný rozvoj dieťaťa, aktivizovať a motivovať rozvoj psychomotoriky, poznania, emocionality a sociability. Deti majú možnosť rozvíjať nielen humánne schopnosti, ale osvojiť si zručnosti prostredníctvom digitálnych informačných technológií, využívajú počítače, edukačné a didaktické hry, televíziu, rádio, digitálny fotoaparát, interaktívnu tabuľu a pod. MŠ má 2 pedagogických zamestnancov a 1 prevádzkového pracovníka, ktorý súčasne pracuje aj pre ZŠ a zabezpečuje údržbu priestorov.

MŠ úzko spolupracuje s:

- ZŠ,

- Centrom pedagogicko-psychologického poradenstva a prevencie v Piešťanoch,
- odborníčkou z oblasti logopedickej starostlivosti o deti,
- obecnou knižnicou,
- obcou,
- podnikateľmi v obci.

**Základná škola** je moderne vybavená a má dostatočné množstvo priestorov na výchovno-vyučovací proces. Ide o dvojtriednu školu, ktorá zabezpečuje vzdelanie a výchovu deťom prvého stupňa, teda 1. a 3. ročník (jedna trieda, 2. a 4. ročník (druhá trieda). Deti ďalej môžu pokračovať v meste Vrbové alebo Piešťany. ZŠ poskytuje vzdelávanie a výchovu k zdravému životnému štýlu, rozvoj komunikačných schopností, tvorivé myslenie, regionálnu výchovu, samostatnosť a telesnú zdatnosť. ZŠ má 5 zamestnancov, z toho 4 sú pedagógovia.

Školská jedáleň pri MŠ v obci Ostrov zabezpečuje stravovanie pre deti a zamestnancov MŠ a ZŠ. Pracujú v nej 3 zamestnanci (vedúca ŠJ, kuchárka a pomocná kuchárka).

**Vzhľadom na počet obyvateľov súčasná kapacita materskej školy a základnej školy v obci je postačujúca.**

**Tabuľka 18: Stavy žiakov ZŠ a MŠ v jednotlivých rokoch**

Školský rok	Počet žiakov ZŠ	Počet žiakov MŠ
2007/2008	29	22
2008/2009	29	21
2009/2010	24	24
2010/2011	26	21
2011/2012	29	21
2012/2013	27	21
2013/2014	24	21

**Zdroj:** Obec Ostrov

#### 2.1.2.12 Kultúra

V obci sa každoročne organizujú kultúrno-spoločenské podujatia ako je Deň matiek, Deň detí či Posedenie pre dôchodcov, Hody, divadelné predstavenia, plesy a Vianočné trhy, ktoré sú organizované občianskymi združeniami pôsobiacimi v obci.

#### 2.1.2.13 Šport

Súčasťou života obce sú tiež športové aktivity občanov. V obci sa nachádza športový areál s futbalovým ihriskom a telocvičňou, tenisové kurty a športový bar T-club.

Futbalové ihrisko je situované v severozápadnej časti obce a využíva ho najmä futbalové družstvo TJ Slovan Ostrov, ktorý v súčasnosti hrá:

- muži v 7. lige v Oblastnej súťaži sk. B
- dorast v 6. lige v súťaži Oblastné majstrovstvo sk. B
- žiaci v 6. lige v súťaži Oblastná súťaž sk. B

Tenisové kurty sú v majetku súkromného vlastníka, ale sú prístupné pre širokú verejnosť.

V oblasti športu je cieľom rozšíriť záber športových činností občanov smerom od pasívneho k aktívnemu spôsobu využívania športu v záujme zdravého spôsobu života.

Geografická poloha obce v regióne, konfigurácia terénu a ostatné prírodné a technické danosti nezaraďujú obec medzi rekreačne atraktívne oblasti cestovného ruchu vo vzťahu k širšiemu okoliu.

Z prírodných daností vychádzajú tieto predpoklady pre rekreačnú a športovú činnosti a formy rekreácie pre obyvateľov obce:

- pre prechádzky a pešiu turistiku – veľmi dobré
- pre zimné športy – nedostatočné (vzhľadom na terénne a klimatické podmienky)
- pre cykloturistiku – dobré
- pre špecifické činnosti – dobré (poľovníctvo).

**Pre každodennú rekreáciu a rekreačný šport využívajú obyvatelia futbalové ihrisko, tenisové ihrisko a dve telocvične. Žiada sa pokračovať vo vytváraní verejnej zelene (okrskovú, obvodovú), pre športovú činnosť na voľných plochách.**

### 2.1.3. Environmentálne podmienky

Obec Ostrov sa rozprestiera v oblasti Podunajskej nížiny na styku dvoch podcelkov Dolnovážskej nivy a severnej časti Trnavskej pahorkatiny. Toto územie je ohraničené pohorím Malé Karpaty a na východe riekou Váh a pohorím Považský Inovec. Od okresného mesta Piešťany je obec vzdialená cca 5 km. Susedné obce sú:

- na severe Očkov a Pobedim,
- na východe Bašovce a Veľké Orvište,
- na juhu Krakovany,
- na západe Šípkové.

Územie obce pozostáva z dvoch katastrálnych území a jeho celková rozloha je 935 ha (9,35 km<sup>2</sup>). Kataster obce sa nachádza v nadmorskej výške 162-225 m. n. m. Podľa údajov Štatistického úradu SR bolo k 31.12.2014 v obci 1 236 obyvateľov. Z toho vyplýva hustota osídlenia 132,05 obyv./km<sup>2</sup>.

Stav životného prostredia je potrebné hodnotiť z hľadiska znečistenia základných zložiek územia, ktorými sú voda, pôda, vzduch a odpady, ktoré pôsobia na kvalitu životného prostredia.

#### 2.1.3.1 Prírodné danosti obce

Prírodný potenciál vymedzuje geografická charakteristika, klimatické podmienky, geologické zdroje, pôdne podmienky, hydrologické podmienky, flóra a fauna.

Z **geografického hľadiska**, katastrálne územie obce leží v Podunajskej nížine v celku Podunajskej pahorkatiny. Obec sa nachádza v oblasti vnútro karpatských nížin, leží na kvartérnych nívnych sedimentoch a splachoch. Geologickým podkladom sú neogéne a kvartérne sedimenty s bohatým výskytom štrkov, ílu a hlíny. V povodiach potokov a Dudváhu sa nachádzajú fluviálno-nívné sedimenty s organickou prímiesou. Ďalej sa tu vyskytujú štrkovité zeminy s prírodnou vložkou zlepcov a pieskovcov, súdržné zeminy s piesčitými vložkami. Územie obce patrí do zosuvnej oblasti III. rádu, nestabilné tvary sa vyskytujú iba výnimočne, prevažujú stabilné tvary nížinných pahorkatín. Obec a jej okolie sa začleňuje do negatívnych morfoštruktúr Panónskej panvy s mierne diferencovanými morfoštruktúrami bez agradácie.

**Tabuľka 19: Súčasná krajinná štruktúra**

<b>1. poľnohospodárska pôda spolu:</b>	<b>91,38%</b>
orná pôda	87,90%
záhrady	3,39%
ovocné sady	0,07%
trvalý trávnatý porast	0,01%
<b>2. nepoľnohospodárska pôda spolu:</b>	<b>8,61%</b>
lesy	0,06%
zastavané plochy	6,99%
vodné plochy	0,69%
ostatné plochy	0,86%

Z hľadiska geomorfologických jednotiek sa obec vyskytuje v:

- Podmalokarpatskej pahorkatine
- Trnavskej tabuli
- Dolnovážskej nive
- Dudvážskej mokradi

**Mapa 1: Geologické podložie**

**Zdroj:** www.geology.sk

**Legenda:**

- šhr2; stredný pleistocén: fluviálne sedimenty: piesčité štrky a štrky nižších stredných terás s pokryvom spraší a nerozlíšených deluviálnych hĺn a splachov
- fh; kvartér: fluviálne sedimenty: litofaciálne nečlenené nivné hliny, alebo piesčité až štrkovité hliny dolinných nív a nív horských potokov
- šhr1; stredný pleistocén: fluviálne sedimenty: štrky a piesčité štrky vyšších stredných terás s pokryvom spraší, deluviálnych hĺn a splachov
- · — zlomy zakryté
- — — geologické hranice predpokladané
- · — kvartérne zlomy zakryté
- hranica digitálnych máp
- príkrovové línie 1. rádu zistené



— zlomy zistené

→ príkrovové línie 1. rádu zakryté

Obec Ostrov patrí do **teplej mierne suchej klimatickej oblasti**, s priemerným počtom 60 až 70 letných dní s teplotou nad 19°C. Priemerná ročná teplota vzduchu dosahuje 9 až 10°C. Najchladnejším mesiacom je január s priemernou teplotou -1,4°C a najteplejším júl s priemernou teplotou 21°C. Priemerný ročný úhm zrážok je približne 600-650 mm. Najvyššie úhmy zrážok sa vyskytujú v letných mesiacoch. Prevládajúci smer vetra za rok je zo severozápadu až severu a priemerná rýchlosť vetra sa pohybuje okolo 8 m/s.

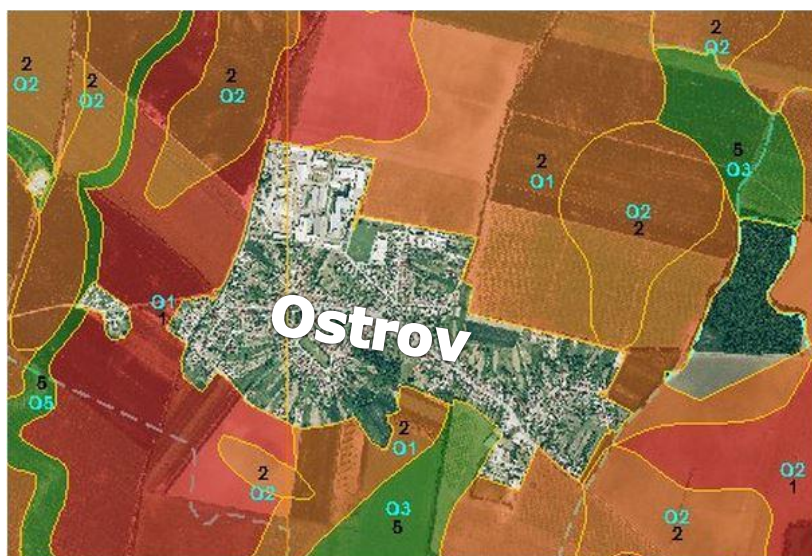
Katastrálne územie obce Ostrov leží v pásme **černozezí** hnedozemných a čiernicových zo spraší a sprašových hĺn. Vyskytujú sa tu černozeze ťažké a smonice z neogénnych ílov, ďalej černozeze kultizemné, lokálne modálne a erodované, regozemné typické karbonátové, a zo spraší. **Čiernice** sú v zastúpení kultizemných karbonátových, sprievodné čiernice černozezné, čiernice glejové karbonátové stredne ťažké, lokálne čiernice modálne karbonátové, organozeme modálne a glejové nasýtené až karbonátové a čiernice z karbonátových aluviálnych sedimentov. Z **hnedozemí** sa v obci vyskytujú hnedozeme kultizemné, lokálne modálne a erodované a regozeme kultizemné a modálne karbonátové, a hnedozeme zo spraší.

Pôda sa podľa indexu poľnohospodárskeho potenciálu nachádza v 3. triede – najvyšší potenciál pre poľnohospodársku činnosť. Kontaminácia pôdy je v najnižšej 1. triede (pôdy sú relatívne čisté) a v II. triede (nekontaminované pôdy, resp. mierne kontaminované).

**Tabuľka 20: Bonitované pôdno-ekologické jednotky**

Triedy	%
I. trieda – kategória BPEJ 1-4 (osobitne chránené pôdy)	71,47
II. trieda – kategória BPEJ 5-7	15,21
III. trieda – kategória BPEJ 8-9	1,36
Ostatné (zastavané územia, lesy, vodné plochy)	11,96

**Mapa 2: Typológia produkčných poľnohospodárskych pôd**



**Zdroj:** VÚPOP.

**Legenda:** O1 – najproduktívnejšie orné pôdy O2 – vysoko produkčné orné pôdy, O3 – veľmi produkčné orné pôdy, O5 – stredne produkčné orné pôdy; 1-2-3-4 – vysoká kvalita pôdy, 5-6-7 – stredná kvalita pôdy

Cez kataster obce pretekajú vodné potoky Dudváh a Očkovského kanál (cez severozápadnú časť obce, v obci Krakovany sa napája na potok Dudváh) a mimo územia sa nachádzajú Vážsky a Čachtický kanál.

V rámci **flóry** sú zastúpené poľnohospodárske plodiny a obilniny, dubovo-brestovo-jaseňové lesy, lužné lesy a pod. **Fauna** je v zastúpení zajaca poľného, smčej zveri, kurovitých vtákov (bažant obyčajný, jarabica poľná, prepelica poľná), líšky, lasice obyčajnej a pod.

### 2.1.3.2 Voda

V rámci Trnavského samosprávneho kraja pretekajú územím mierne znečistené rieky a potoky. Je to dôsledok vypúšťania znečistených alebo nedostatočne čistených vôd, kontaminácie povrchových vôd tým aj podzemných a stojatých vôd prostredníctvom splachu poľnohospodárskej pôdy s obsahom látok používaných na ochranu a výživu poľnohospodárskych kultúr.

V obci je čiastočne vybudovaný obecný vodovod, zber odpadových vôd je zabezpečený kanalizáciou a smeruje do ČOV. Obcou pretekajú korytá Očkovského kanála a Dudváhu (kvalita povrchovej vody v Hornom Dudváhu sa kontroluje vo Veľkých Kostolnoch na 18,8 riečnom kilometri).

Obec sa nachádza v troch hydrogeologických rajónoch:

- Q 050 – kvartér Trnavskej pahorkatiny
- Q 048 – kvartér Váhu v Podunajskej nížine S od čiar Šaľa – Galanta
- N 049 – neogén Trnavskej pahorkatiny.

Trieda kvality vôd určuje v akom stupni kontaminácie sa nachádzajú povrchové vody. V obci Ostrov sú povrchové vody zaradené do III. triedy (79,59%), IV. triedy (20,39%) kvality.

V obci sa nenachádzajú žiadne významné zdroje znečistenia povrchových vôd ani zdroje minerálnych vôd. Kataster obce sa nachádza v citlivej a zraniteľnej oblasti na živiny.

### 2.1.3.3 Pôda

Najzávažnejším problémom, ktorý je zapríčinený zníženou stabilitou abiotického prostredia, je ohrozenie poľnohospodárskej pôdy eróziou.

**Veterná erózia** sa prejavuje prevažne v mimovegetačnom období a spôsobuje zvýšenú prašnosť v ovzduší. Poľnohospodárske pôdy na území obce nie sú vystavené veternej erózii.

**Vodná erózia** na území obce spadá do I. a II. triedy, pričom v slabej erózii sa vyskytuje 89,55% pôdy a v strednej erózii 10,44% poľnohospodárskej pôdy.



**Mapa 3: Ohrozenie veternou eróziou**



**Zdroj:** Infoservis VÚPOP, pôdne mapy – register pôdy LPIS.

**Legenda:** svetlomodrá farba – žiadna až slabá erózia; zelená farba – stredná erózia; žltá farba – silná erózia; červená farba: extrémna erózia; svetlomodrou prerušovanou čiarou je označená hranica katastra obce.

**Mapa 4: Ohrozenie vodnou eróziou**



**Zdroj:** Infoservis VÚPOP, pôdne mapy – register pôdy LPIS.

**Legenda:** tmavomodrá farba: bez erózie; svetlomodrá farba: stredná erózia; zelená farba: silná erózia; červená farba: extrémna erózia; svetlomodrou prerušovanou čiarou je označená hranica katastra obce.

#### 2.1.3.4 Ovzdušie

Územie Trnavského samosprávneho kraja nepatrí do znečistených oblastí ovzdušia. Samotné územie obce je dobre prevetrávané, čím dochádza k pomerne rýchlemu a účinnému rozptylu emitovaných znečisťujúcich látok.

V obci sa nenachádzajú žiadne významné zdroje znečisťovania ovzdušia a ani nepatrí do žiadnej vymedzenej oblasti riadenia kvality ovzdušia.

Znečistenie základnými znečisťujúcimi látkami CO, SO<sub>2</sub>, NO<sub>x</sub> je minimálne a látkou PM<sub>10</sub> je na miernej úrovni.

### 2.1.3.5 Odpady

Odpadové hospodárstvo obce je organizované v rámci POH Mikroregiónu Nad Holeškou 2014-2015. Hlavným cieľom odpadového hospodárstva SR do roku 2015 je odklonenie odpadov od skládkovania, resp. znižovanie množstva odpadov ukladaných na skládky odpadov. K tomu je potrebné zaviesť opatrenia na predchádzanie vzniku odpadov, znižovanie nebezpečných vlastností odpadov a podpora opätovného použitia výrobkov a tiež zvýšenie miery zhodnocovania odpadov vrátane energetického zhodnocovania odpadov. POH SR na roky 2011 – 2015 zavádza do praxe hierarchiu odpadového hospodárstva popísanú európskou smernicou o odpadoch. Tá na prvé miesto kladie predchádzanie vzniku odpadov, nasleduje príprava na opätovné použitie, recyklácia, iné zhodnocovanie odpadov a na poslednom mieste je ich zneškodňovanie skládkovaním. Aby bolo možné naplniť ciele Programu odpadového hospodárstva SR do roku 2015, je potrebné efektívne preniesť stanovené opatrenia aj na orgány samosprávy, teda do Programov odpadového hospodárstva krajov resp. Programov odpadového hospodárstva miest a obcí.

Program odpadového hospodárstva Mikroregiónu nad Holeškou do roku 2015 je vypracovaný podľa § 6 zákona č. 223/2001 Z. z. o odpadoch a o zmene a doplnení niektorých zákonov a tiež v zmysle vyhlášky Ministerstva životného prostredia SR č. 310/2013 Z. z. o vykonaní niektorých ustanovení zákona o odpadoch.

Mikroregión nad Holeškou (MNH) sa nachádza v okrese Piešťany a zoskupuje 13 obcí: Borovce, Dolný Lopašov, Dubovany, Chtelnica, Kočín - Lančár, Krakovany, Nižná, Ostrov, Rakovice, Šterusy, Trebatice, Veselé a Veľké Kostoľany.

#### **V obci Ostrov sa separujú tieto komodity odpadov:**

200301 zmesový komunálny odpad (ZKO)  
170904 drobný stavebný odpad (DSO)  
200201 biologicky rozložiteľný odpad (BRO)  
200101 papier  
200102 sklo  
200139 plasty  
200125 jedlé oleje a tuky  
200140 kovy  
200111 šatstvo  
160213 elektroodpad  
150105 kompozitné obaly

#### **Zber je organizovaný nasledovne:**

**DSO, BRO** – miesto a frekvenciu určuje obec a znehodnotenie vykonáva zazmluvnená spoločnosť.

**Papier** – občania obce ukladajú papierový odpad do plastových 120 l nádob.

**Sklo** – v obci sú rozmiestnené 1100 l nádoby na odpad zo skla.

**Plasty** – občania obce ukladajú plastový odpad do vriec.

**Jedlé oleje a tuky** – zbierajú sa do plastových fliaš, ktoré sa nosia do skladu OÚ do veľkej plastovej nádoby.

**Kovy** – v obci sú rozmiestnené 1100 l nádoby na kovový odpad.

**Šatstvo** – v obci sú rozmiestnené nádoby na zber šatstva.

**Veľkoobjemný odpad** - zber sa uskutočňuje 2 x za rok.

**Elektroodpad** – zber sa uskutočňuje na dvore OÚ.

**Kompozitné obaly** – v obci sú rozmiestnené 1100 l nádoby na kompozitné obaly.

Odpad je vyvážaný na skládku odpadu **Rakovice** v katastrálnom území obce Rakovice, prevádzkovateľom je Kopaničiarska odpadová spoločnosť, s. r. o., ktorá prijíma tieto druhy odpadu 170904, 200301, 200307.

#### **Zber odpadu v obci vykonáva:**

- Marius Pedersen, a.s. (komunálny odpad, separovaný zber)
- BOMAT s. r. o. Veľké Orvište (nebezpečný elektroodpad)
- LADISCO, s. r. o. Považany (jedlé oleje)

- Peter Kucharčík, Žilina (štatstvo)

Obce v Mikroregióne nad Holeškou robia kampane na zvyšovanie povedomia verejnosti v oblasti nakladania s odpadmi a o potrebe triedeného zberu komunálnych odpadov. Obce MNH využívajú na zvyšovanie povedomia svojich obyvateľov všetky dostupné spôsoby informovania od miestneho rozhlasu cez internetové stránky, úradné tabule, televíziu až po prednášky na školách a verejných zhromaždeniach.

Informovanie občanov v MNH prebieha aj rozposielaním informačných letákov, pričom letáky sú zamerané na informácie o potrebe triedeného zberu komunálnych odpadov. Šírenie osvetu o potrebách a výhodách separovaného zberu v MNH prebieha aj prostredníctvom obecných novín, kde sú uverejňované články s odpadovou tematikou.

Obce i naďalej plánujú informovať svojich občanov o potrebe triedeného zberu komunálnych odpadov, o prínose jeho zhodnocovania a o negatívnych účinkoch jeho zneškodňovania prostredníctvom informácií v propagačných letákoch.

## 2.2. Analýza vonkajšieho prostredia

Vonkajšie prostredie z pohľadu obce je formované na troch úrovniach: 1. európska legislatíva a stratégie; 2. štátna legislatíva a opatrenia vlády SR a 3. regionálne stratégie Vyššieho územného celku.

Na prvej, európskej úrovni, je smerodajná predovšetkým Stratégia „Európa 2020“, ktorou sa riadi filozofia a zameranie zdrojov z európskych štrukturálnych fondov pre obdobie 2014 – 2020. Na základe tejto stratégie totiž musí Európska únia dodržiavať jednotný tematický prístup. Priority a ciele tejto stratégie premietla vláda SR do Partnerskej dohody na roky 2014 – 2020. Stratégia Európa 2020 má tri hlavné ciele:

1. Inteligentný rast (Inovácie, Vzdelávanie a Digitálna spoločnosť)
2. Udržateľný rast (Klíma, Energetika a Mobilita, Konkurencieschopnosť)
3. Inkluzívny rast (Zamestnanie a zručnosti, Boj proti chudobe)

Kľúčovými cieľovými hodnotami stratégie sú:

- Zamestnanosť: zvýšiť zamestnanosť obyvateľov vo veku 20-64 rokov, vrátane väčšieho zapojenia žien, starších a lepšieho začlenenia migrantov
- Výskum a vývoj: zvýšiť investície do výskumu a vývoja a inovácií podnikov
- Zmena klímy a energetická udržateľnosť: znížiť emisie skleníkových plynov o 20% v porovnaní s úrovňou z roku 1990, zvýšiť podiel OZE o 20% na konečnej spotrebe energie a zvýšiť energetickú účinnosť o 20%
- Vzdelávanie: znížiť mieru predčasného ukončenia školskej dochádzky a zvýšiť podiel obyvateľov vo veku 30-34 rokov s vysokoškolským vzdelaním na 40%
- Boj proti chudobe: znížiť podiel ľudí žijúcich pod hranicou chudoby 25%

Na druhej, štátnej úrovni je okrem platnej legislatívy (napr. v oblasti regionálneho rozvoja, zákon o obecnom zriadení a pod.) určujúca Národná stratégia regionálneho rozvoja Slovenskej republiky. Tá obsahuje okrem iného aj stratégiu pre Trnavský samosprávny kraj. Vzhľadom k tomu, že v čase spracovania PHSR obce nie k dispozícii aktuálny PHSR VÚC, použili sme informácie pre tretiu úroveň vonkajších vplyvov (regionálna úroveň) informácie z Národnej stratégie regionálneho rozvoja. Národná stratégia bude zároveň určujúca aj pri tvorbe aktualizácie PHSR kraja na najbližšie obdobie (posledné PHSR kraja má platnosť do roku 2015).

Podľa Národnej stratégie regionálneho rozvoja je Trnavský samosprávny kraj (TTSK) prevažne vidiecky, prechodný, priemyselný, konkurencieschopný, rýchlorastúci región SR s perspektívou druhého najkonkurencieschopnejšieho regiónu na úrovni SR, s vysokou atraktivitou a pozíciou v blízkosti centra rozvojových aktivít EÚ a s možnosťou cezhraničnej spolupráce s Českou a Rakúskou republikou, ako aj Maďarskom. **TTSK má stredný inovačný potenciál. Z hľadiska analýzy vonkajšieho prostredia obce a tiež pre účely prevencie rizík rozvoja obce je potrebné zohľadniť disparity a faktory rozvoja kraja aj z hľadiska očakávaných regionálnych integrovaných územných stratégií rozvoja v kraji (RIUS).**

### Hlavné disparity TTSK.

- v pôdohospodárstve: pokles pestovateľských plôch a počtu chovaných hospodárskych zvierat (hydina, ošípané a hovädzí dobytok) a dovoz lacnejších dotovaných potravín z pôvodných krajín EÚ.
- v priemysle: chýbajúce akreditácie a certifikácie s medzinárodnou platnosťou majú za následok obmedzenia v medzinárodnom obchode; inovačné a technologické zaostávanie spôsobuje zvyšujúcu sa energetickú a surovinovú náročnosť výroby.
- v službách: disparity vo vzťahu mesta a okolia spôsobené nerovnomerným rozmiestnením služieb a vzdelávacích inštitúcií; nízka úroveň informatizácie produkčnej sféry; zníženie konkurencieschopnosti malého a stredného podnikania v dôsledku veľkej expanzie nadnárodných spoločností, ale aj často pre absentujúcu kvalitu poskytovaných služieb; nedostatočná kvalita verejných služieb občanom a podnikateľskej sfére.

- v technickej infraštruktúre: - nedostatočná kvalita ciest II. a III. triedy má často za následok dopravné nehody; neexistencia integrovaného dopravného systému; značné ekologické zaťaženie poľnohospodárskej krajiny; znižovanie emisného a odpadového zaťaženia územia.
- v sociálnej infraštruktúre: vyšší podiel nezamestnaných v obciach v porovnaní s Trnavou a ostatnými mestami; značný odlev pracovných síl do zahraničia z titulu blízkosti hraníc, pričom za vysokokvalifikované pracovné sily nie sú náhrady; nedostatočné investície do nájomného bývania, regenerácie bytového fondu a pomalá obnova kultúrohistorických pamiatok, čo je spôsobené nedostatkom vlastných finančných zdrojov; nevyhovujúca miera nezamestnanosti s nevyrovnanou ponukou pracovných miest najmä vo vidieckych oblastiach.

### **Hlavné faktory rozvoja TTSK.**

- v pôdohospodárstve: dobrý produkčný pôdohospodársky potenciál v oblastiach zeleninárstva, ovocinárstva a vinohradníctva dáva možnosti rozvoja bývania na základe vidieckeho osídlenia, vysoký poľnohospodársky potenciál umožňuje pestovanie prakticky všetkých druhov ekologických potravín a živočíšnej výroby, rozvoj biotechnológií, rozvoj fariem a predaj z dvora, inovácia a rast konkurencieschopnosti slovenských produktov, ochrana životného prostredia.
- v priemysle: rozvinutá priemyselná výroba a rôznorodosť hospodárskej základne s dlhodobým pôsobením dáva možnosť transferu technológií do perspektívnych odvetví na základe využitia fondov EÚ, rozsiahla koncentrácia zahraničných investícií dáva predpoklad na využívanie nových technológií a inovácií najmä v automobilovom a elektrotechnickom priemysle, potravinárstve, energetike a farmaceutickom priemysle, možnosť posilňovania exportu.
- v službách: geopolitický polohový potenciál umožňuje priame kontakty s vyspelými regiónmi s možnosťou zintenzívnenia zahraničných investícií a medzinárodnej spolupráce, využitie geotermálnych prameňov za splnenia príslušných zákonných podmienok (zákon č. 538/2005 Z. z. o prírodných liečivých vodách, prírodných liečebných kúpeľoch, kúpeľných miestach a prírodných minerálnych vodách a o zmene a doplnení niektorých zákonov) pre ďalší rozvoj tradičného kúpeľníctva s prepojením na ekologický vidiecky turizmus, zlepšenie podnikateľského prostredia pre rozvoj malého a stredného podnikania v oblasti obchodu a služieb, vysoký podiel územia s veľkoplošnou ochranou krajiny a vodných zdrojov, priaznivé podmienky na rozvoj služieb v oblasti cestovného ruchu, vidieckeho turizmu a agroturizmu.
- v technickej infraštruktúre: polohový potenciál kraja, výhodná geografická poloha, štruktúra miest a hustota obyvateľstva na km<sup>2</sup>, križovanie významných medzinárodných a vnútroštátnych trás železníc a ciest umožňuje lepšie zapojenie do medzinárodnej spolupráce a priaznivú väzbu na hlavné mesto Slovenska.
- v sociálnej infraštruktúre: vysoký podiel vysokoškolsky vzdelaného obyvateľstva vytvára predpoklady pre možnosti využívania nových technológií a obnoviteľných zdrojov energií v súlade s ekologickými princípmi na základe využitia ľudského a ekonomického potenciálu, vzdelaná a pomerne lacná pracovná sila láka naďalej najmä zahraničných investorov, silný kultúrno-spoločenský potenciál daný koncentráciou kultúrnych a spoločenských inštitúcií dáva možnosť jeho využitia pre rozvoj cestovného ruchu a vytváraní medzinárodných inštitúcií v prepojení na Bratislavský samosprávny kraj, dostupnosť vzdelávacích, sociálnych a zdravotných zariadení, stabilizovaný demografický vývoj a priaznivá veková štruktúra, dobrá sídelná štruktúra, vhodná pre dobrú a vyváženú obsluhu územia, silný potenciál cezhraničnej spolupráce.
- v kultúre: podpora rekonštrukcie národných kultúrnych pamiatok v samosprávnom kraji ako predpoklad rozvoja cestovného ruchu.

**Charakteristika špecifických stránok regiónu:** dobre rozvinutá sieť dopravných komunikácií, kvalitný pôdny fond, priaznivé klimatické podmienky, zachovaná biodiverzita, významné vodné toky, geotermálne vodné pramene, málo znečistené ovzdušie, priaznivé podmienky na rozvoj vidieckeho turizmu a agroturizmu, potenciál pre ďalší rozvoj priemyslu, zahraniční investori priťahujúci ďalších subdodávateľov.

**Konkurenčná výhoda TTSK** je tvorená výhodnou geografickou polohou v blízkosti rozvojových aktivít EÚ, vysokým podielom zahraničného kapitálu a vysokokvalifikovanou pracovnou silou v strategicky dôležitých sektoroch.

#### Prioritné oblasti pre TTSK:

**PO1:** *Veda, výskum a inovácie:* zvyšovanie energetickej bezpečnosti, využívanie OZE, automobilový a energetický priemysel, automobilový priemysel

**PO2:** *Ľudské zdroje:* rozvoj ľudských zdrojov s dôrazom na vedu, výskum a inovácie, spolupráca medzi podnikateľskou sférou a verejnou správou

**PO3:** *Zamestnanosť:* dôraz na vytváranie nových pracovných miest vo vede, výskume a inováciách a v sektore služieb pre rozhodujúce priemyselné odvetvia (automobilový priemysel, energetika a spotrebný priemysel)

**PO4:** *Konkurencieschopnosť, rast a podnikateľské prostredie:* podpora podnikateľského prostredia a rastu podielu MSP najmä v sektore služieb

**PO5:** *Životné prostredie, zmeny klímy a OZE:* zvýšenie využívania OZE a surovín v rozhodujúcich priemyselných odvetviach

Prehľad vplyv týchto troch úrovní na obec je sumarizovaný v nasledujúcej STEEP analýze.

**Tabuľka 21: STEEP analýza (analýza vonkajšieho prostredia)**

Sociálne	Technologické	Ekonomické
Zvyšovanie podielu vysokoškolsky vzdelaných ľudí v populácii	Budovanie priemyselných parkov a obchodných centier v meste Trnava	Využitie fondov EÚ na spolufinancovanie projektov verejnej správy a súkromných firiem
Vzdelávanie – nedostatočné prepojenie škôl s praxou	Zavádzanie IKT do verejnej správy – informatizácia	Dobudovanie dopravných koridorov a cestnej infraštruktúry
Bývanie – nedostatok nájomných bytov	Zvyšovanie úrovne výskumu a vývoja a zavádzanie inovácií v podnikoch	Stimuly pre rast malých a stredných podnikov, podpora inovácií v podnikoch cez štrukturálne fondy
Migračné vlny – odliv mladých ľudí do väčších sídiel, prílev starších na vidiek		Daňové a administratívne zaťaženie
Zníženie bezpečnosti v dôsledku nárastu počtu sociálne slabých a marginalizovaných komunít		
Ekologické	Politické	Hodnotové
Neefektívne protipovodňové opatrenia	Administratívna pripravenosť na čerpanie štrukturálnych fondov	Tendencia smerom k spolupráce formou PPP projektov
Zvyšovanie znečistenia ovzdušia z dopravy	Nastavenie pravidiel verejného obstarávania	Zmeny postojov obyvateľstva – rastúca kriminalita, rasizmus a xenofóbia
Výstavba nového jadrového zdroja	Sektorové stratégie vlády napr. v oblasti odpadového hospodárstva a energetiky	Aktivizácia občianskeho sektora – väčšie zapájanie sa do rozvoja obcí



### 2.3. Zhrnutie súčasného stavu územia

Pri spracovaní analytickej časti PHSR bola použitá metodika zberu celoslovenských a regionálnych štatistických a ostatných dát zverejnených na portáli Štatistického úradu SR, ÚPSVaR Trnava a dostupných informácií od zamestnancov obce. Získané dáta sú spracované v prehľadných tabuľkách a grafoch, výsledky analýzy sú vysvetlené v textovej časti.

**Tabuľka 22: Kontrolný zoznam pre hodnotenie rizík**

Druh rizika	Objekt rizika	Zdroj rizika	Nežiaduce dôsledky	Pravdepodobnosť
<b>Individuálne</b>				
<b>Technické</b>	Územie	Priemyselná havária	Znečistenie životného prostredia Ohrozenie verejného zdravia	<b>nízka</b>
<b>Ekologické</b>	Územie	Znečistenie ovzdušia Vodná erózia – riziko povodní mimo vodného toku	Zhoršenie životného prostredia Zničenie majetku, ohrozenie zdravia	<b>nízka</b>
<b>Sociálne</b>	Územie	Rast nezamestnanosti Nedostatok nájomných bytov	Kriminalita Odliv mladých obyvateľov	<b>stredná</b>
<b>Ekonomické</b>	územie	Neefektívne čerpanie štrukturálnych fondov	Nerealizovaný rozvoj územia	<b>Stredná</b>

### SWOT analýza

Analýza SWOT je spôsob náhľadu na zistenia sociálno-ekonomickej analýzy v štyroch rôznych kategóriách: silné stránky, slabé stránky, príležitosti a hrozby. Silné a slabé stránky vychádzajú z vnútorných podmienok obce (vnútorné faktory), príležitosti a hrozby sú externé udalosti a trendy, ktoré predstavujú šance alebo prekážky, ktoré ovplyvňujú miestny rozvoj (vonkajšie faktory). Zo silných stránok a príležitostí vyplývajú faktory rozvoja obce. Zo slabých stránok a ohrození vyplývajú kľúčové zápory obce. Na základe faktorov rozvoja a záporov obce je možné navrhnúť programovú štruktúru stratégie rozvoja.

SWOT analýza – sociálny rozvoj			
<b>Silné stránky</b>		<b>Slabé stránky</b>	
- nízka nezamestnanosť,	<b>Body</b> 4	- nedostatočná kapacita zariadenia sociálnych služieb v okolí	<b>Body</b> 5
- dobré medzilidské vzťahy	5	- nedostatok bezbariérových prístupov	4
- vysoký podiel obyvateľov v produktívnom veku	4	- nedostatok detských ihrísk a športovísk	4
		- neobývané a schátralé domy	4
<b>Spolu</b>	<b>13</b>	<b>Spolu</b>	<b>17</b>
<b>Príležitosti</b>		<b>Hrozby</b>	
- rozvoj sociálnych služieb	<b>Body</b> 3	- zníženie kvality sociálnych služieb	<b>Body</b> 4
- zvyšovanie záujmu občanov o obecné dianie	3	- starnutie obyvateľstva	4
- väčší podiel služieb	3	- zvýšenie nezamestnanosti	4
- rozvoj aktivít pre širokú	5		

verejnosť		- odchod obyvateľov v predproduktívnom veku - nízka pôrodnosť	
Spolu	14	Spolu	16

### SWOT analýza – hospodársky (ekonomický) rozvoj

<b>Silné stránky</b> <ul style="list-style-type: none"> <li>- technická vybavenosť nájomných bytov</li> <li>- rekonštrukcia knižnice na ambulanciu všeobecného lekára</li> <li>- výstavba časti chodníkov a nových časti verejného osvetlenia</li> <li>- rekonštrukcia OÚ</li> <li>- rekonštrukcia MŠ a ZŠ</li> <li>- postupné dobudovávanie vodovodu</li> <li>- rekonštrukcia autobusových zastávok</li> <li>- dobrá miera zamestnanosti miestnych podnikateľov</li> </ul>	<b>Body</b> 4 3 5 4 5 3 4 5	<b>Slabé stránky</b> <ul style="list-style-type: none"> <li>- dokončiť rekonštrukciu a úpravu chodníkov</li> <li>- úprava ciest po vybudovaní kanalizácie</li> <li>- parkovanie na chodníkoch</li> <li>- kvalita zvuku verejného rozhlasu</li> <li>- stav verejného osvetlenia</li> </ul>	<b>Body</b> 5 5 3 5 4
Spolu	32	Spolu	22

<b>Príležitosti</b> <ul style="list-style-type: none"> <li>- využívanie finančných zdrojov z fondov EÚ</li> <li>- rekonštrukcie chodníkov a miestnych komunikácií</li> <li>- príchod nových investorov</li> <li>- aktivity Mikroregiónu Nad Holeškou</li> <li>- dobudovať vodovod a kanalizáciu</li> </ul>	<b>Body</b> 5 4 5 4 4	<b>Hrozby</b> <ul style="list-style-type: none"> <li>- zníženie finančných príjmov obce</li> <li>- nízky záujem o hospodársky/ekonomický vývoj obce</li> <li>- zníženie kúpyschopnosť obyvateľstva</li> </ul>	<b>Body</b> 5 4 4
Spolu	22	Spolu	13

### SWOT analýza – environmentálny rozvoj

<b>Silné stránky</b> <ul style="list-style-type: none"> <li>- udržiavané ŽP</li> <li>- separácia odpadu</li> <li>- vysoký podiel úrodných pôd</li> <li>- dostatok zelene</li> </ul>	<b>Body</b> 5 5 4 5	<b>Slabé stránky</b> <ul style="list-style-type: none"> <li>- divoké skládky</li> <li>- nedostatok oddychových zón</li> <li>- údržba okolia cintorína a rekonštrukcia plotu</li> <li>- chýbajúci zberný dvor</li> </ul>	<b>Body</b> 4 4 5 5
Spolu	19	Spolu	18



<b>Príležitosti</b>	<b>Body</b>
- zvyšovať povedomie o ochrane ŽP	4
- odstraňovanie divokých skládok	5
- ekologizácia obce	4
- agroturistika	4
- vybudovanie cyklotrasy	5
<b>Spolu</b>	<b>22</b>

<b>Hrozby</b>	<b>Body</b>
- nadradenosť iných záujmov nad záujmami ochrany ŽP	4
- nezáujem o environmentálne problémy	4
- zanesenie odvodňovacích kanálov v katastri obce	5
<b>Spolu</b>	<b>13</b>

V rámci sociálnej oblasti prevažujú slabé stránky nad silnými a hrozby nad príležitosťami, čo znamená, že obec by sa mala snažiť minimalizovať hrozby a premeniť slabé stránky na silné. V hospodárskej i environmentálnej oblasti majú prevahu silné stránky nad slabými a rovnako i príležitosťami nad hrozbami.

Zo SWOT analýzy boli identifikované hlavné problémy obce:

- **z pohľadu sociálnej oblasti:** nedostatočná sociálna infraštruktúra, nedostatok detských ihrísk a športovísk, odchod mladých ľudí do miest,
- **z pohľadu hospodárskej oblasti:** úprava ciest a chodníkov, kvalita hlasu verejného rozhlasu a stav verejného osvetlenia,
- **z pohľadu environmentálnej oblasti:** prítomnosť divokých skládok, nedostatok oddychových zón, údržba, úprava okolia cintorína a rekonštrukcia plotu, chýbajúci zberný dvor a zanesenie odvodňovacích kanálov v katastri obce.

Na základe SWOT analýzy (silných stránok a príležitostí) boli identifikované hlavné faktory rozvoja obce:

- nízka nezamestnanosť v obci
- vysoký podiel obyvateľov v produktívnom veku
- rozvíjanie aktivít pre širokú verejnosť – deti, mládež, dôchodcov
- výstavba časti chodníkov
- výstavba nových častí verejného osvetlenia
- úspešná rekonštrukcia MŠ a ZŠ
- dobrá miera zamestnanosti v miestnych podnikoch
- využívanie finančných zdrojov z fondov EÚ
- separácia odpadu
- udržiavané životné prostredie
- vybudovanie cyklotrasy
- odstraňovanie divokých skládok

### 3. Strategická časť

Cieľom PHSR je sformulovať takú predstavu o smerovaní obce, ktorá vyjadruje ekonomické a sociálne záujmy jej občanov a je v súlade so strategickými cieľmi a prioritami štátu, vyššieho územného celku, záujmami ochrany historického a kultúrneho dedičstva. Je v súlade aj s princípmi dokumentu Zdravie pre všetkých, ktorý má za cieľ vytvoriť atraktívnu a bezpečnú obec s dobrým životným prostredím. Jeho poslaním je zabezpečiť kontinuitu rozvoja obce bez ohľadu na politickú príslušnosť štatutárneho zástupcu obce a obecného zastupiteľstva. Plán je otvorený dokument, ktorý by sa mal pravidelne písomne dopĺňať a aktualizovať, podľa vopred stanovených pravidiel, potrieb obyvateľov obce, jeho návštevníkov a potenciálnych investorov, s cieľom v maximálnej možnej miere zvýšiť životnú úroveň obyvateľov obce a uspokojiť ich potreby a požiadavky.

Stratégia obce je vypracovaná v súlade s návrhom Partnerskej dohody na roky 2014-2020, Stratégia je výsledkom kombinácie dvoch prístupov: štrukturálneho a regionálneho.

Strategický cieľ a špecifické ciele Plánu hospodárskeho a sociálneho rozvoja obce konkrétne naplňajú celkový cieľ regionálneho rozvoja tým, že vytvorením tohto významného strategického dokumentu sa na miestnej úrovni vytvoria podmienky pre implementáciu navrhnutého Integrovaného regionálneho operačného programu na roky 2014 – 2020, ktorého hlavným cieľom je prostredníctvom jednotlivých opatrení zvýšiť vybavenosť územia zariadeniami občianskej infraštruktúry s ohľadom na zabezpečenie ich dostupnosti a kvality poskytovaných služieb. Projektové zámery realizované v súlade s PHSR obce sú orientované na tvorbu strategických, politických, infraštruktúrnych a trhových podmienok, ktoré podporia úspešnosť a efektívnosť investícií malých a stredných podnikateľov a zvýšia konkurenčnú schopnosť obce.

PHSR obce je základným nástrojom obce, ktorý určuje smer jej napredovania, pre plnenie strednodobých a dlhodobých cieľov, ktoré umožnia vytvárať spoločný produkt, poskytujúci kvalitné podmienky pre život všetkých jej občanov a návštevníkov pri rešpektovaní územného plánu obce. Tento strategický dokument posilní regionálny rozvoj tým, že stanoví postupy podporujúce miestne iniciatívy. Zároveň pomôže zvýšiť absorpčnú kapacitu regiónu pomocou podpory aktivít regionálnych a lokálnych rozvojových organizácií a podporou prípravy strategicky významných projektov.

#### Vízia:

„Chceme, aby obec Ostrov v roku 2025 bola konkurencieschopná, príťažlivá a perspektívna obec so zvyšujúcou sa kvalitou života pre všetkých jej obyvateľov vo všetkých oblastiach, využívajúca všetky zdroje pre tvorbu nových hodnôt v súlade s ochranou životného prostredia a udržateľným využívaním kultúrneho, historického a prírodného dedičstva.“

**Tabuľka 23: Prioritné oblasti obce**

<b>PO 01</b>	<b>PO 02</b>	<b>PO 03</b>
<b>Sociálna oblasť</b>	<b>Ekonomická oblasť</b>	<b>Environmentálna oblasť</b>
Cieľom je starostlivosť o občanov a zvýšenie kvality života v obci	Cieľom je zabezpečenie vysokej úrovne hospodársko-ekonomickej základne	Cieľom je ochrana a tvorba životného prostredia
1.1. Sociálna infraštruktúra	2.1. Zvyšovanie kvality verejných služieb samosprávy	3.1. Environmentálna infraštruktúra
1.2. Kultúrna a športová infraštruktúra	2.2. Technická infraštruktúra	3.2. Odpadové hospodárstvo
1.3. Školská infraštruktúra	2.3. Dopravná infraštruktúra	3.3. Protipovodňová ochrana
		3.4. Ochrana ovzdušia

**Tabuľka 24: Stratégia rozvoja obce Ostrov na roky 2015 - 2025**

<b>PO 01</b>	<b>PO 02</b>	<b>PO 03</b>
<b>Sociálna oblasť</b>	<b>Ekonomická oblasť</b>	<b>Environmentálna oblasť</b>
<b>1.1. Sociálna infraštruktúra</b>	<b>2.1. Zvyšovanie kvality verejných služieb samosprávy</b>	<b>3.1. Environmentálna infraštruktúra</b>
1.1.1. Vybudovanie domu sociálnych služieb	2.1.1. Vzdelávanie a zvyšovanie zručností pracovníkov OÚ	3.1.1. Dobudovanie vodovodnej siete
1.1.2. Zavedenie terénnych sociálnych služieb opatrovateľiek	2.1.2. Aktualizácia rozvojových dokumentov obce – územného plánu	3.1.2. Dobudovanie kanalizácie
	2.1.3. Informatizácia verejnej správy – elektronizácia služieb	3.1.3. Dobudovanie plynovodu
	2.1.4. Obstaranie služobného motorového vozidla	3.1.4. Vybudovanie oddychových zón
		3.1.5. Zabezpečenie zametacej a čistiacej techniky
		3.1.6. Zabezpečenie techniky na údržbu verejných priestranstiev (traktor, traktorová kosačka)
		3.1.7. Zvyšovanie povedomia o ochrane ŽP a odpadovom hospodárstve
<b>1.2. Kultúrna a športová infraštruktúra</b>	<b>2.2. Technická infraštruktúra</b>	<b>3.2. Odpadové hospodárstvo</b>
1.2.1. Výstavba multifunkčného ihriska	2.2.1. Rekonštrukcia a dobudovanie verejného osvetlenia	3.2.1 Vybudovanie zberného dvoru
1.2.2. Rekonštrukcia telocvične vrátane vnútorného vybavenia	2.2.2. Zvýšenie kvality verejného rozhlasu	3.2.2 Vybudovanie kompostoviska
1.2.3. Modernizácia futbalového ihriska	2.2.3. Rekonštrukcia objektu budovy TJ vrátane vnútorného vybavenia	3.2.3. Doplnenie materiálo-technického vybavenia separovaného zberu
1.2.4. Výstavba a rekonštrukcia detských ihrísk	2.2.4. Rekonštrukcia KD vrátane vnútorného vybavenia	3.2.4. Vybudovanie stojných miest pre kontajnery
1.2.5. Výstavba pódia pre kultúrno-spoločenské udalosti	2.2.5. Vybudovanie obecného bytového domu	
1.2.6. Vybudovanie workout-ihriska	2.2.6. Rekonštrukcia OÚ	
1.2.7. Výstavba vonkajších cvičiacich zariadení na verejných priestranstvách	2.2.7. Rekonštrukcia domu smútku vrátane vnútorného vybavenia v Ostrove	
1.2.8. Rekonštrukcia námestí v obci	2.2.8. Rekonštrukcia domu smútku vrátane vnútorného vybavenia v časti Malé Orvište	
1.2.9. Podpora kultúrnych podujatí	2.2.9. Rekonštrukcia oplotenia cintorína	
1.2.10. Podpora športových podujatí	2.2.10. Doplnenie obecného mobiliáru	
1.2.11. Rekonštrukcia zvonice	2.2.11. Výstavba a modernizácia kamerového systému	
1.2.12. Obnova kultúrnych pamiatok v obci		

<b>1.3. Školská infraštruktúra</b>	<b>2.3. Dopravná infraštruktúra</b>	<b>3.3. Protipovodňová ochrana</b>
1.3.1. Podpora projektov v oblasti školstva a vzdelávania	2.3.1. Výstavba a rekonštrukcia miestnych komunikácií	3.3.1. Vyčistenie, prehĺbenie a údržba potoka
1.3.2. Rekonštrukcia detského ihriska v areály MŠ/ZŠ	2.3.2. Výstavba a rekonštrukcia obecných chodníkov	3.3.2. Vybudovanie dažďovej kanalizácie
1.3.3. Dobudovanie a modernizácia budovy MŠ/ZŠ	2.3.3. Vybudovanie cyklotrasy nad Holeškou	
1.3.4. Rekonštrukcia oplotenie areálu MŠ/ZŠ	2.3.4. Vybudovanie parkovacích miest	
1.3.5. Výstavba telocvične v areály MŠ/ZŠ	2.3.5. Doplnenie dopravných značení	
	2.3.6. Zavedenie svetelnej signalizácie v rámci cestnej bezpečnosti v obci	
	2.3.7. Rekonštrukcia prechodov pre chodcov	
	<b>2.4. Podpora cestovného ruchu</b>	<b>3.4. Ochrana ovzdušia</b>
	2.4.1. Zavedenie informačných, orientačných, náučných, propagačných tabúl'	3.4.1. Výsadba izolačnej zelene
	2.4.2. Vybudovanie vyhliadkovej veže	3.4.2. Zníženie energetických nákladov vo verejných budovách
	2.4.3. Podpora rozvoja cestovného ruchu prostredníctvom projektov cezhraničnej spolupráce	
	2.4.4. Výroba propagačno-informačných materiálov o obci	

#### 4. Programová časť

**Programová časť PHSR nadväzuje na strategickú časť a obsahuje najmä zoznam opatrení a projektov na zabezpečenie realizácie programu rozvoja obce.** Programová časť PHSR na roky 2015-2020 obsahuje podrobnejšie rozpracovanie strategických cieľov v sociálnej, hospodárskej a environmentálnej politike na úroveň projektov a aktivít, ktoré sú tvorené vecne príbuznými skupinami aktivít samosprávy vykonávaných mimo bežnú činnosť a smerujúcich k plneniu strategického cieľa rozvoja obce na roky 2015-2020: **Strategickým cieľom rozvoja obce na roky 2015-2020 je vytvoriť podmienky pre zvýšenie kvality života obyvateľov obce, pre zvýšenie jej konkurencieschopnosti a ekonomickej výkonnosti s vyváženým rozvojom oblastí trvale udržateľného rozvoja.** Programová časť PHSR obce obsahuje celkový prehľad projektov v jednotlivých oblastiach stratégie a základný návrh ukazovateľov pre hodnotenie programu rozvoja.

Súčasťou programovej časti je aj stanovenie ukazovateľov pre hodnotenie PHSR. Ukazovatele výsledkov a dopadov v PHSR obce Ostrov sú spracované v nasledujúcej tabuľke. Ako informačný zdroj je uvedená obec a iné zdroje. **Výstupy projektu** predstavujú práce, služby a tovary, ktoré boli financované počas realizácie aktivít projektu vyjadrené z finančného a vecného hľadiska. **Výsledok projektu** predstavuje okamžitý efekt realizácie aktivít projektu (výstupy z aktivít), ktorý je k dispozícii pre cieľovú skupinu alebo predstavuje služby poskytnuté cieľovej skupine. **Dopad** predstavuje vyjadruje dlhodobý efekt intervencie na danú prioritnú oblasť alebo cieľovú skupinu, ktorý je mimo priamej a výlučnej kontroly subjektu zodpovedajúceho za realizáciu projektu.

**Ukazovatele výstupu** sú obvykle priradené k jednotlivým projektom. Označujú hmatateľné produkty, bezprostredne dosiahnuté realizáciou jednej alebo viacerých aktivít, často vyjadrené v merateľných fyzických alebo peňažných jednotkách. Odrážajú skutočnosť, že niečo bolo vytvorené, vyprodukované, zriadené, zrealizované.

**Ukazovatele výsledku** vyjadrujú priamy hmatateľný efekt projektu na cieľové skupiny projektu bezprostredne po ukončení realizácie projektu a merajú bezprostredný následok, ktorý bol vyvolaný výstupom (preto je medzi výstupom a výsledkom logická väzba).

**Ukazovatele dopadu** vyjadrujú dlhodobý efekt intervencie na prioritnú skupinu či cieľovú skupinu, následky dosiahnutých výsledkov projektu, teda príspevok k riešeniu cieľov stanovených pre prioritnú oblasť či potrieb cieľovej skupiny a k odstraňovaniu prekážok rozvoja. Z tohto hľadiska preto nemusí byť strategický cieľ vyjadrený ukazovateľmi dopadu, ale môže byť vyjadrený aj vhodnými ukazovateľmi výsledku. Pre oblasť hodnotenia dopadov PHSR obce boli ako východiskové hodnoty dopadových ukazovateľov stanovené dopadové ukazovatele výsledku na úrovni roku 2020.

**Tabuľka 25: Opatrenia a aktivity obce**

Opatrenie	Projekt/ Aktivita	Prioritná oblasť/oblasť
<b>1.1. Sociálna infraštruktúra</b>	1.1.1. Vybudovanie domu sociálnych služieb	Sociálna
	1.1.2. Zavedenie terénnych sociálnych služieb opatrovateľiek	Sociálna
<b>1.2. Kultúrna a športová infraštruktúra</b>	1.2.1. Výstavba multifunkčného ihriska	Sociálna
	1.2.2. Rekonštrukcia telocvične vrátane vnútorného vybavenia	Sociálna
	1.2.3. Modernizácia futbalového ihriska	Sociálna
	1.2.4. Výstavba a rekonštrukcia detských ihrísk	Sociálna
	1.2.5. Výstavba pódia pre kultúrno-spoločenské udalosti	Sociálna
	1.2.6. Vybudovanie workout-ihriska	Sociálna
	1.2.7. Výstavba vonkajších	Sociálna

	cvičiacich zariadení na verejných priestranstvách	
	1.2.8. Rekonštrukcia námestí v obci	Sociálna
	1.2.9. Podpora kultúrnych podujatí	Sociálna
	1.2.10. Podpora športových podujatí	Sociálna
	1.2.11. Rekonštrukcia zvonice	Sociálna
	1.2.12. Obnova kultúrnych pamiatok v obci	Sociálna
<b>1.3. Školská infraštruktúra</b>	1.3.1. Podpora projektov v oblasti školstva a vzdelávania	Sociálna
	1.3.2. Rekonštrukcia detského ihriska v areály MŠ/ZŠ	Sociálna
	1.3.3. Dobudovanie a modernizácia budovy MŠ/ZŠ	Sociálna
	1.3.4. Rekonštrukcia oplotenie areálu MŠ/ZŠ	Sociálna
	1.3.5. Výstavba telocvične v areály MŠ/ZŠ	Sociálna
<b>2.1. Zvyšovanie kvality verejných služieb samosprávy</b>	2.1.1. Vzdelávanie a zvyšovanie zručností pracovníkov OÚ	Ekonomická
	2.1.2. Aktualizácia rozvojových dokumentov obce – územného plánu	Ekonomická
	2.1.3. Informatizácia verejnej správy – elektronizácia služieb	Ekonomická
	2.1.4. Obstaranie služobného motorového vozidla	Ekonomická
<b>2.2. Technická infraštruktúra</b>	2.2.1. Rekonštrukcia a dobudovanie verejného osvetlenia	Ekonomická
	2.2.2. Zvýšenie kvality verejného rozhlasu	Ekonomická
	2.2.3. Rekonštrukcia objektu budovy TJ vrátane vnútorného vybavenia	Ekonomická
	2.2.4. Rekonštrukcia KD vrátane vnútorného vybavenia	Ekonomická
	2.2.5. Vybudovanie obecného bytového domu	Ekonomická
	2.2.6. Rekonštrukcia OÚ	Ekonomická
	2.2.7. Rekonštrukcia domu smútku vrátane vnútorného vybavenia v Ostrove	Ekonomická
	2.2.8. Rekonštrukcia domu smútku vrátane vnútorného vybavenia v časti Malé Orvište	Ekonomická
	2.2.9. Rekonštrukcia oplotenia cintorína	Ekonomická
	2.2.10. Doplnenie obecného mobiliáru	Ekonomická
	2.2.11. Výstavba a modernizácia kamerového systému	Ekonomická
<b>2.3. Dopravná infraštruktúra</b>	2.3.1. Výstavba a rekonštrukcia miestnych komunikácií	Ekonomická
	2.3.2. Výstavba a rekonštrukcia obecných chodníkov	Ekonomická
	2.3.3. Vybudovanie cyklotrasy nad Holeškou	Ekonomická
	2.3.4. Vybudovanie parkovacích miest	Ekonomická

	2.3.5. Doplnenie dopravných značení	Ekonomická
	2.3.6. Zavedenie svetelnej signalizácie v rámci cestnej bezpečnosti v obci	Ekonomická
	2.3.7. Rekonštrukcia prechodov pre chodcov	Ekonomická
<b>2.4. Cestovný ruch</b>	2.4.1. Zavedenie informačných, orientačných, náučných, propagačných tabúl	Ekonomická
	2.4.2. Vybudovanie vyhladkovej veže	Ekonomická
	2.4.3. Podpora rozvoja cestovného ruchu prostredníctvom projektov cezhraničnej spolupráce	Ekonomická
	2.4.4. Výroba propagačno-informačných materiálov o obci	Ekonomická
<b>3.1. Environmentálna infraštruktúra</b>	3.1.1. Dobudovanie vodovodnej siete	Environmentálna
	3.1.2. Dobudovanie kanalizácie	Environmentálna
	3.1.3. Dobudovanie plynovodu	Environmentálna
	3.1.4. Vybudovanie oddychových zón	Environmentálna
	3.1.5. Zabezpečenie zametacej a čistiacej techniky	Environmentálna
	3.1.6. Zabezpečenie techniky na údržbu verejných priestranstiev (traktor, traktorová kosačka)	Environmentálna
	3.1.7. Zvyšovanie povedomia o ochrane ŽP a odpadovom hospodárstve	Environmentálna
<b>3.2. Odpadové hospodárstvo</b>	3.2.1 Vybudovanie zberného dvoru	Environmentálna
	3.2.2 Vybudovanie kompostoviska	Environmentálna
	3.2.3. Doplnenie materiálo-technického vybavenia separovaného zberu	Environmentálna
	3.2.4. Vybudovanie stojných miest pre kontajnery	Environmentálna
<b>3.3. Protipovodňová ochrana</b>	3.3.1. Vyčistenie, prehĺbenie a údržba potoka	Environmentálna
	3.3.2 Vybudovanie dažďovej kanalizácie	Environmentálna
<b>3.4. Ochrana ovzdušia</b>	3.4.1. Výsadba izolačnej zelene	Environmentálna
	3.4.2. Zníženie energetických nákladov vo verejných budovách	Environmentálna

**Tabuľka 26: Tabuľka ukazovateľov výsledkov a dopadov**

Typ ukazovateľa	Názov ukazovateľa	Definícia	Informačný zdroj	M.J.	Východisková hodnota	Cieľová hodnota/ rok	
					Rok 2015	2017	2020
PRIORITNÁ OBLASŤ – sociálna							
1.1. Sociálna infraštruktúra / 1.1.1. Vybudovanie domu sociálnych služieb							
Hlavné ukazovatele	Výstup	Náklady na vybudovanie domu	Obec	EUR	0		900 tis.

		sociálnych služieb					
	Výsledok	Kapacita domu sociálnych služieb	Nezisková organizácia - prevádzkovateľ	počet	0		15
	Dopad	Počet zavedených sociálnych služieb	Obec Databáza DataCube	počet	0		1
1.1. Sociálna infraštruktúra / 1.1.2. Zavedenie terénnych sociálnych služieb opatrovateľiek							
<b>Hlavné ukazovatele</b>	Výstup	Náklady na poskytnutie služieb	Obec	EUR	0	10 tis.	
	Výsledok	Počet klientov, ktorým sú služby poskytované	Obec	počet	0	10	
	Dopad	Počet opatrovateľiek	Obec	počet	0	3	
1.2. Kultúrna a športová infraštruktúra / 1.2.1. Výstavba multifunkčného ihriska							
<b>Hlavné ukazovatele</b>	Výstup	Náklady na vybudovanie multifunkčného ihriska	Obec	EUR	0	50 tis.	
	Výsledok	Plocha ihriska	Obec	m <sup>2</sup>	0	594	
	Dopad	Počet podporených športových zariadení	Obec	počet	0	3	
1.2. Kultúrna a športová infraštruktúra / 1.2.2. Rekonštrukcia telocvične vrátane vnútorného vybavenia							
<b>Hlavné ukazovatele</b>	Výstup	Náklady na rekonštrukciu telocvične vrátane vnútorného vybavenia	Obec	EUR	0	100 tis.	
	Výsledok	Počet telocviční	Obec	počet	0	1	
	Dopad	Počet podporených športových zariadení	Obec	počet	0	3	
1.2. Kultúrna a športová infraštruktúra / 1.2.3. Modernizácia futbalového ihriska							
<b>Hlavné ukazovatele</b>	Výstup	Náklady na modernizáciu futbalového ihriska	Obec	EUR	0	20 tis.	
	Výsledok	Počet podporených futbalových ihrísk	Obec	počet	0	1	
	Dopad	Počet projektov	Obec	počet	0	1	



1.2. Kultúrna a športová infraštruktúra / 1.2.4. Výstavba a rekonštrukcia detských ihrísk							
<b>Hlavné ukazovatele</b>	Výstup	Náklady na výstavbu a rekonštrukciu detských ihrísk	Obec	EUR	0	20 tis.	
	Výsledok	Počet vybudovaných/zrekonštruovaných detských ihrísk	Obec	počet	0	1	
	Dopad	Počet projektov	Obec	počet	0	1	
1.2. Kultúrna a športová infraštruktúra / 1.2.5. Výstavba pódia pre kultúrno-spoločenské udalosti							
<b>Hlavné ukazovatele</b>	Výstup	Náklady na výstavbu pódia	Obec	EUR	0	15 tis.	
	Výsledok	Novovybudovaná plocha pre pódium	Obec	m <sup>2</sup>	0	84	
	Dopad	Zvýšenie účasti obyvateľov na podujatiach	Obec	%	0	20	
1.2. Kultúrna a športová infraštruktúra / 1.2.6. Vybudovanie workout-ihriska							
<b>Hlavné ukazovatele</b>	Výstup	Náklady na vybudovanie ihriska	Obec	EUR	0	20 tis.	
	Výsledok	Výmera plochy pre ihrisko	Obec	m <sup>2</sup>	0	800	
	Dopad	Počet projektov	Obec	počet	0	1	
1.2. Kultúrna a športová infraštruktúra / 1.2.7. Výstavba vonkajších cvičiacich zariadení na verejných priestranstvách							
<b>Hlavné ukazovatele</b>	Výstup	Náklady na vybudovanie cvičiacich zariadení	Obec	EUR	0	20 tis.	
	Výsledok	Počet cvičiacich zariadení	Obec	počet	0	10	
	Dopad	Zvýšenie aktívneho športového života obyvateľov	Obec	%	0	20%	
1.2. Kultúrna a športová infraštruktúra / 1.2.8. Rekonštrukcia námestí v obci							
<b>Hlavné ukazovatele</b>	Výstup	Náklady na rekonštrukciu námestí	Obec	EUR	0	10 tis.	
	Výsledok	Počet zrekonštruovaných námestí	Obec	počet	0	3	
	Dopad	Počet projektov	Obec	počet	0	1	
1.2. Kultúrna a športová infraštruktúra / 1.2.9. Podpora kultúrnych podujatí							
<b>Hlavné ukazovatele</b>	Výstup	Náklady na podporu podujatí	Obec	EUR	0		10 tis.

	Výsledok	Počet podporených podujatí	Obec	počet	0		5
	Dopad	Zvýšenie účasti obyvateľov na podujatiach	Obec	%	0		20
1.2. Kultúrna a športová infraštruktúra / 1.2.10. Podpora športových podujatí							
<b>Hlavné ukazovatele</b>	Výstup	Náklady na podporu podujatí	Obec	EUR	0		5 tis.
	Výsledok	Počet podporených podujatí	Obec	počet	0		4
	Dopad	Zvýšenie účasti obyvateľov na podujatiach	Obec	%	0		20
1.2. Kultúrna a športová infraštruktúra / 1.2.11. Rekonštrukcia zvonice							
<b>Hlavné ukazovatele</b>	Výstup	Náklady na rekonštrukciu zvonice	Obec	EUR	0		5 tis.
	Výsledok	Počet zrekonštruovaných zvoníc	Obec	počet	0		1
	Dopad	Počet projektov	Obec	počet	0		1
1.2. Kultúrna a športová infraštruktúra / 1.2.12. Obnova kultúrnych pamiatok v obci							
<b>Hlavné ukazovatele</b>	Výstup	Náklady na obnovu pamiatok	Obec	EUR	0		15 tis.
	Výsledok	Počet obnovených pamiatok	Obec	počet	0		6
	Dopad	Počet projektov kultúrnej infraštruktúry	Obec	počet	0		1
1.3. Školská infraštruktúra / 1.3.1. Podpora projektov v oblasti školstva a vzdelávania							
<b>Hlavné ukazovatele</b>	Výstup	Náklady na podporu projektov	Obec	EUR	0		5 tis.
	Výsledok	Kapacita škôl	Obec	počet	0		43
	Dopad	Počet podporených zariadení školskej infraštruktúry	Obec	počet	0		2
1.3. Školská infraštruktúra / 1.3.2. Rekonštrukcia detského ihriska v areály MŠ/ZŠ							
<b>Hlavné ukazovatele</b>	Výstup	Náklady na rekonštrukciu detského ihriska	Obec	EUR	0	10 tis.	
	Výsledok	Kapacita detského ihriska	Obec	počet	0	25	

	Dopad	Počet zrekonštruovaných detských ihrísk	Obec	počet	0	1	
1.3. Školská infraštruktúra / 1.3.3. Dobudovanie a modernizácia budovy MŠ/ZŠ							
<b>Hlavné ukazovatele</b>	Výstup	Náklady na dobudovanie a modernizáciu budovy MŠ/ZŠ	Obec	EUR	0		100 tis.
	Výsledok	Kapacita budovy	Obec	%	0		43
	Dopad	Počet projektov školskej infraštruktúry	Obec	počet	0		1
1.3. Školská infraštruktúra / 1.3.4. Rekonštrukcia oplatenia areálu MŠ/ZŠ							
<b>Hlavné ukazovatele</b>	Výstup	Náklady na oplatenie	Obec	EUR	0		10 tis.
	Výsledok	Obvodová dĺžka nového oplatenia	Obec	m	0		70
	Dopad	Počet projektov	Obec	počet	0		1
1.3. Školská infraštruktúra / 1.3.5. Výstavba telocvične v areály MŠ/ZŠ							
<b>Hlavné ukazovatele</b>	Výstup	Náklady na vybudovanie telocvične	Obec	EUR	0		400 tis.
	Výsledok	Počet telocviční	Obec	počet	0		1
	Dopad	Počet projektov	Obec	počet	0		1
<b>PRIORITNÁ OBLASŤ - ekonomická</b>							
2.1. Zvyšovanie kvality verejných služieb samosprávy / 2.1.1. Vzdelávanie a zvyšovanie zručností pracovníkov OÚ							
<b>Hlavné ukazovatele</b>	Výstup	Náklady na vzdelávanie	Obec	EUR	0	2 tis.	
	Výsledok	Počet preškolených pracovníkov	Obec	počet	0	3	
	Dopad	Počet zavedených/zlepšených služieb	Obec	počet	0	10	
2.1. Zvyšovanie kvality verejných služieb samosprávy / 2.1.2. Aktualizácia rozvojových dokumentov obce – územného plánu							
<b>Hlavné ukazovatele</b>	Výstup	Náklady na aktualizáciu rozvojových dokumentov	Obec	EUR	0	15 tis.	
	Výsledok	Počet aktualizovaných dokumentov	Obec	počet	0	1	
	Dopad	Počet aktualizovaných rozvojových	Obec	počet	0	1	

		dokumentov					
2.1. Zvyšovanie kvality verejných služieb samosprávy / 2.1.3. Informatizácia verejnej správy – elektronizácia služieb							
<b>Hlavné ukazovatele</b>	Výstup	Náklady na elektronizáciu služieb	Obec	EUR	0	5 tis.	
	Výsledok	Počet zavedených elektronických služieb	Obec	počet	0	10	
	Dopad	Počet poskytovaných elektronických služieb verejnej správy	Obec	počet	0	10	
2.1. Zvyšovanie kvality verejných služieb samosprávy / 2.1.4. Obstaranie služobného motorového vozidla							
<b>Hlavné ukazovatele</b>	Výstup	Náklady na obstaranie vozidla	Obec	EUR	0		15 tis.
	Výsledok	Počet vozidiel	Obec	počet	0		1
	Dopad	Počet projektov zvýšenia efektívnosti verejnej správy	Obec	počet	0		1
2.2. Technická infraštruktúra / 2.2.1. Rekonštrukcia a dobudovanie verejného osvetlenia							
<b>Hlavné ukazovatele</b>	Výstup	Náklady na rekonštrukciu verejného osvetlenia	Obec	EUR	0	194 tis.	
	Výsledok	Počet zrekonštruovaných a dobudovaných svetelných bodov	Obec	počet	0	100 nových 128 zrekonštr.	
	Dopad	Zníženie nákladov na verejné osvetlenie	Obec	%	0	30	
2.2. Technická infraštruktúra / 2.2.2. Zvýšenie kvality verejného rozhlasu							
<b>Hlavné ukazovatele</b>	Výstup	Náklady na zvýšenie kvality obecného rozhlasu	Obec	EUR	0	100 tis.	
	Výsledok	Počet skvalitnených rozhlasových bodov	Obec	počet	0	50	
	Dopad	Počet informovaných občanov	Obec	počet	0	1225	
2.2. Technická infraštruktúra / 2.2.3. Rekonštrukcia objektu budovy TJ vrátane vnútorného vybavenia							

<b>Hlavné ukazovatele</b>	Výstup	Náklady na rekonštrukciu budovy vrátane vnútorného vybavenia	Obec	EUR	0		50 tis.
	Výsledok	Zníženie energetických nákladov	Obec	%	0		30
	Dopad	Projekty energetickej náročnosti	Obec Databáza DataCube	počet	0		1
2.2. Technická infraštruktúra / 2.2.4. Rekonštrukcia KD vrátane vnútorného vybavenia							
<b>Hlavné ukazovatele</b>	Výstup	Náklady na rekonštrukciu KD vrátane vnútorného vybavenia	Obec	EUR	0		200 tis.
	Výsledok	Zníženie energetických nákladov	Obec	%	0		30
	Dopad	Projekty energetickej náročnosti	Obec Databáza DataCube	počet	0		1
2.2. Technická infraštruktúra / 2.2.5. Vybudovanie obecného bytového domu							
<b>Hlavné ukazovatele</b>	Výstup	Náklady na vybudovanie bytového domu	Obec	EUR	0		900 tis.
	Výsledok	Počet bytových jednotiek	Obec	počet	0		10
	Dopad	Navýšenie počtu obyvateľov v obci	Obec	počet	0		30
2.2. Technická infraštruktúra / 2.2.6. Rekonštrukcia OÚ							
<b>Hlavné ukazovatele</b>	Výstup	Náklady na rekonštrukciu OÚ	Obec	EUR	0	20 tis.	
	Výsledok	Zníženie energetických nákladov	Obec	%	0	10	
	Dopad	Projekty energetickej náročnosti	Obec Databáza DataCube	počet	0	1	
2.2. Technická infraštruktúra / 2.2.7. Rekonštrukcia domu smútku vrátane vnútorného vybavenia v Ostrove							
<b>Hlavné ukazovatele</b>	Výstup	Náklady na rekonštrukciu domu smútku	Obec	EUR	0	15 tis.	
	Výsledok	Počet zrekonštruovaných domov smútku	Obec	počet	0	1	

	Dopad	Počet projektov	Obec	počet	0	1	
2.2. Technická infraštruktúra / 2.2.8. Rekonštrukcia domu smútku vrátane vnútorného vybavenia v časti Malé Orvište							
<b>Hlavné ukazovatele</b>	Výstup	Náklady na rekonštrukciu domu smútku	Obec	EUR	0	5 tis.	
	Výsledok	Počet zrekonštruovaných domov smútku	Obec	počet	0	1	
	Dopad	Počet projektov	Obec	počet	0	1	
2.2. Technická infraštruktúra / 2.2.9. Rekonštrukcia oplatenia cintorína							
<b>Hlavné ukazovatele</b>	Výstup	Náklady na oplatenie	Obec	EUR	0		70 tis.
	Výsledok	Obvodová dĺžka nového oplatenia	Obec	m	0		500
	Dopad	Počet projektov	Obec	počet	0		1
2.2. Technická infraštruktúra / 2.2.10. Doplnenie obecného mobiliáru							
<b>Hlavné ukazovatele</b>	Výstup	Náklady na obstaranie obecného mobiliáru	Obec	EUR	0	20 tis.	
	Výsledok	Počet doplnených zložiek mobiliáru	Obec	počet	0	5	
	Dopad	Počet projektov zlepšenia vybavenosti verejných priestranstiev	Obec	počet	0	1	
2.2. Technická infraštruktúra / 2.2.11. Výstavba a modernizácia kamerového systému							
<b>Hlavné ukazovatele</b>	Výstup	Náklady na dodávku a montáž kamerového systému	Obec	EUR	0	20 tis.	
	Výsledok	Počet nových monitorovacích miest	Obec	počet	0	10	
	Dopad	Zníženie kriminality	Štatistika PZ SR	%	0	50	
2.3. Dopravná infraštruktúra / 2.3.1. Výstavba a rekonštrukcia miestnych komunikácií							
<b>Hlavné ukazovatele</b>	Výstup	Stavebné náklady na rekonštrukciu/výstavbu miestnych komunikácií	Obec	EUR	0		500 tis.
	Výsledok	Zrekonštruovan	Obec	m <sup>2</sup>	0		10 000

		é a nové plochy					
	Dopad	Zrealizované projekty technickej infraštruktúry	Obec	počet	0		1
2.3. Dopravná infraštruktúra / 2.3.2. Výstavba a rekonštrukcia obecných chodníkov							
<b>Hlavné ukazovatele</b>	Výstup	Stavebné náklady na výstavbu a rekonštrukciu obecných chodníkov	Obec	EUR	0		100 tis.
	Výsledok	Zrekonštruované a nové plochy	Obec	m <sup>2</sup>	0		3 000
	Dopad	Projekty technickej infraštruktúry	Obec	počet	0		1
2.3. Dopravná infraštruktúra / 2.3.3. Vybudovanie cyklotrasy nad Holeškou							
<b>Hlavné ukazovatele</b>	Výstup	Náklady na výstavbu cyklotrasy	Obec	EUR	0	15 tis.	
	Výsledok	Dĺžka vybudovanej cyklotrasy	Obec	m	0	300	
	Dopad	Počet projektov	Obec	počet	0	1	
2.3. Dopravná infraštruktúra / 2.3.4. Vybudovanie parkovacích miest							
<b>Hlavné ukazovatele</b>	Výstup	Náklady na vybudovanie parkovacích miest	Obec	EUR	0	20 tis.	
	Výsledok	Parkovacia plocha	Obec	m <sup>2</sup>	0	300	
	Dopad	Počet parkovacích miest	Obec	počet	0	50	
2.3. Dopravná infraštruktúra / 2.3.5. Doplnenie dopravných značení							
<b>Hlavné ukazovatele</b>	Výstup	Náklady na doplnenie dopravných značení	Obec	EUR	0	10 tis.	
	Výsledok	Počet prvkov dopravného značenia	Obec	počet	0	20	
	Dopad	Zvýšenie cestnej bezpečnosti	Obec	%	0	20	
2.3. Dopravná infraštruktúra / 2.3.6. Zavedenie svetelnej signalizácie v rámci cestnej bezpečnosti v obci							
<b>Hlavné ukazovatele</b>	Výstup	Náklady na zavedenie svetelnej signalizácie	Obec	EUR	0	5 tis.	

	Výsledok	Počet objektov svetelnej signalizácie	Obec	počet	0	2	
	Dopad	Zvýšenie bezpečnosti	Obec	%	0	20	
2.3. Dopravná infraštruktúra / 2.3.7. Rekonštrukcia prechodov pre chodcov							
<b>Hlavné ukazovatele</b>	Výstup	Náklady na doplnenie prechodov	Obec	EUR	0		5 tis.
	Výsledok	Počet zrekonštruovaných a nových prechodov	Obec	počet	0		5 zrekonštr. 2 nové
	Dopad	Zvýšenie cestnej bezpečnosti	Obec	%	0		20
2.4. Cestovný ruch / 2.4.1. Zavedenie informačných, orientačných, náučných, propagačných tabúl							
<b>Hlavné ukazovatele</b>	Výstup	Náklady na zavedenie tabúl	Obec	EUR	0		5 tis.
	Výsledok	Počet nových tabúl	Obec	počet	0		20
	Dopad	Počet projektov zlepšenia kvality života	Obec	počet	0		1
2.4. Cestovný ruch / 2.4.2. Vybudovanie vyhliadkovej veže							
<b>Hlavné ukazovatele</b>	Výstup	Náklady na vybudovanie vyhliadkovej veže	Obec	EUR	0		10 tis.
	Výsledok	Počet novovybudovaných veží	Obec	počet	0		1
	Dopad	Počet projektov	Obec	počet	0		1
2.4. Cestovný ruch / 2.4.3. Podpora rozvoja cestovného ruchu prostredníctvom projektov cezhraničnej spolupráce							
<b>Hlavné ukazovatele</b>	Výstup	Náklady na podporu rozvoja CR	Obec	EUR	0	20 tis.	
	Výsledok	Počet krajín	Obec	počet	0	2	
	Dopad	Počet projektov cezhraničnej spolupráce	Obec	počet	0	2	
2.4. Cestovný ruch / 2.4.4. Výroba propagačno-informačných materiálov o obci							
<b>Hlavné ukazovatele</b>	Výstup	Náklady na výrobu informačno-propagačných materiálov	Obec	EUR	0		10 tis.
	Výsledok	Počet materiálov/rok	Obec	počet	0		500



	Dopad	Počet projektov zlepšenia informovanosti	Obec	počet	0		1
<b>PRIORITNÁ OBLASŤ - environmentálna</b>							
3.1. Environmentálna infraštruktúra / 3.1.1. Dobudovanie vodovodnej siete							
<b>Hlavné ukazovatele</b>	Výstup	Náklady na dobudovanie vodovodnej siete	Obec	EUR	0		700 tis.
	Výsledok	Dĺžka dobudovaného vodovodného potrubia	Obec	m	0		3 000
	Dopad	Pripojenie obyvateľov na vodovodnú sieť	Obec	%	0		70
3.1. Environmentálna infraštruktúra / 3.1.2. Dobudovanie kanalizácie							
<b>Hlavné ukazovatele</b>	Výstup	Náklady na dobudovanie stokovej kanalizácie	Obec	EUR	0		100 tis.
	Výsledok	Dĺžka novovybudovanej stokovej kanalizácie	Obec	m	0		500
	Dopad	Odkanalizovanie obce	Obec	%	0		70
3.1. Environmentálna infraštruktúra / 3.1.3. Dobudovanie plynovodu							
<b>Hlavné ukazovatele</b>	Výstup	Náklady na dobudovanie plynovodu	Obec	EUR	0		30 tis.
	Výsledok	Dĺžka dobudovaného plynového potrubia	Obec	m	0		300
	Dopad	Pripojenie obyvateľov na plynovod	Obec	%	0		90
3.1. Environmentálna infraštruktúra / 3.1.4. Vybudovanie oddychových zón							
<b>Hlavné ukazovatele</b>	Výstup	Náklady na vybudovanie oddychových zón	Obec	EUR	0		50 tis.
	Výsledok	Novovybudovaná plocha	Obec	m <sup>2</sup>	0		100
	Dopad	Počet novo vytvorených oddychových zón	Obec	počet	0		2
3.1. Environmentálna infraštruktúra / 3.1.5. Zabezpečenie zametacej a čistiacej techniky							
<b>Hlavné</b>	Výstup	Náklady na zabezpečenie	Obec	EUR	0	210 600	

<b>ukazovatele</b>		techniky					
	Výsledok	Počet prvkov zametacej a čistiacej techniky	Obec	počet	0	1	
	Dopad	Počet projektov	Obec	počet	0	1	
3.1. Environmentálna infraštruktúra / 3.1.6. Zabezpečenie techniky na údržbu verejných priestranstiev (traktor, traktorová kosačka)							
<b>Hlavné ukazovatele</b>	Výstup	Náklady na zabezpečenie techniky	Obec	EUR	0	80 tis.	
	Výsledok	Počet prvkov na údržbu verejných priestranstiev	Obec	počet	0	2	
	Dopad	Počet projektov	Obec	počet	0	1	
3.1. Environmentálna infraštruktúra / 3.1.7. Zvyšovanie povedomia o ochrane ŽP a odpadovom hospodárstve							
<b>Hlavné ukazovatele</b>	Výstup	Náklady na zvyšovanie povedomia	Obec	EUR	0	5 tis.	
	Výsledok	Počet informovaných obyvateľov	Obec	počet	0	1225	
	Dopad	Množstvo vyseparovanéh o odpadu na obyvateľa	Štatistika	kg/oby vateľa	0	50	
3.2. Odpadové hospodárstvo / 3.2.1 Vybudovanie zberného dvoru							
<b>Hlavné ukazovatele</b>	Výstup	Náklady na vybudovanie zberného dvora	Obec	EUR	0		500 tis.
	Výsledok	Plocha zberného dvoru	Obec	m <sup>2</sup>	0		300
	Dopad	Množstvo vyseparovanéh o odpadu na obyvateľa	Štatistika	kg/oby vateľa	0		50
3.2. Odpadové hospodárstvo / 3.2.2 Vybudovanie kompostoviska							
<b>Hlavné ukazovatele</b>	Výstup	Náklady na vybudovanie kompostoviska	Obec	EUR	0		20 tis.
	Výsledok	Plocha kompostoviska	Obec	m <sup>2</sup>	0		100
	Dopad	Množstvo vyseparovanéh o odpadu na obyvateľa	Štatistika	kg/oby vateľa	0		50
3.2. Odpadové hospodárstvo / 3.2.3. Doplnenie materiálo-technického vybavenia separovaného zberu							
<b>Hlavné</b>	Výstup	Náklady na obstaranie	Obec	EUR	0	10 tis.	

<b>ukazovatele</b>		materiálno-technického vybavenia					
	Výsledok	Počet podporených obyvateľov	Obec	počet	0	1225	
	Dopad	Množstvo vyseparovaného odpadu na obyvateľa	Štatistika	kg/obyvateľa	0	50	
3.2. Odpadové hospodárstvo / 3.2.4. Vybudovanie stojných miest pre kontajnery							
<b>Hlavné ukazovatele</b>	Výstup	Náklady na vybudovanie stojných miest	Obec	EUR	0		15 tis.
	Výsledok	Počet vybudovaných stojných miest	Obec	počet	0		3
	Dopad	Počet podporných projektov odpadového hospodárstva	Obec	počet	0		1
3.3. Protipovodňová ochrana / 3.3.1. Vyčistenie, prehĺbenie a údržba potoka							
<b>Hlavné ukazovatele</b>	Výstup	Náklady na vyčistenie, prehĺbenie a údržbu potoka	Obec	EUR	0		50 tis.
	Výsledok	Dĺžka potoka v obci	Obec	m	0		2 000
	Dopad	Počet projektov	Obec	počet	0		1
3.3. Protipovodňová ochrana / 3.3.2 Vybudovanie dažďovej kanalizácie							
<b>Hlavné ukazovatele</b>	Výstup	Náklady na vybudovanie dažďovej kanalizácie	Obec	EUR	0		80 tis.
	Výsledok	Plocha novovybudovanej dažďovej kanalizácie	Obec	m <sup>2</sup>	0		150
	Dopad	Počet miest umiestnenia dažďovej kanalizácie	Obec	počet	0		4
3.4. Ochrana ovzdušia / 3.4.1. Výsadba izolačnej zelene							
<b>Hlavné ukazovatele</b>	Výstup	Náklady na výsadbu izolačnej zelene	Obec	EUR	0		10 tis.
	Výsledok	Dĺžka vysadenej izolačnej zelene	Obec	m	0		200
	Dopad	Projekty ochrany ovzdušia	Obec	počet	0		1

3.4. Ochrana ovzdušia / 3.4.2. Zníženie energetických nákladov vo verejných budovách							
<b>Hlavné ukazovatele</b>	Výstup	Náklady na znižovanie energetických nákladov	Obec	EUR	0		200 tis.
	Výsledok	Zníženie energetických nákladov	Obec	%	0		30
	Dopad	Projekty energetickej náročnosti	Databáza DataCube	počet	0		1

## 5. Realizačná časť

Realizačná časť PHSR nadväzuje na programovú časť vo väzbe na program a navrhnuté ukazovatele. Realizačná časť obsahuje najmä východiská, popis organizačného zabezpečenia, popis komunikačnej stratégie PHSR k jednotlivým cieľovým skupinám, popis systému monitorovania a hodnotenia plnenia programu rozvoja mesta, Akčný plán s výhľadom na roky 2015-2017 (vecný a časový harmonogram realizácie jednotlivých projektov).

Jednotlivé projektové zámery obce budú uskutočňované na základe rozhodnutí obecného zastupiteľstva a podľa finančných možností, a to z vlastných zdrojov a zo zdrojov domácich a zahraničných grantov, prípadne zo sponzorských príspevkov.

Na finančné zabezpečenie podpory regionálneho rozvoja možno použiť prostriedky:

- štátneho rozpočtu,
- štátnych fondov – dotácie,
- rozpočtu samosprávnych krajov,
- rozpočtu obcí – vlastné prostriedky
- prostriedky fyzických osôb – sponzorský príspevok alebo dar,
- prostriedky iných právnických osôb – sponzorský príspevok alebo dar,
- úvery domácich bánk,
- úvery a príspevky medzinárodných organizácií.

Dôležitým doplnkovým zdrojom finančného zabezpečenia podpory regionálneho rozvoja môžu byť prostriedky zo štrukturálnych fondov Európskej únie. Možnosť získať verejné finančné zdroje z rozpočtu Európskej únie a národného rozpočtu Slovenskej republiky je často previazaná na schopnosť obce spolufinancovať rozvojové projekty z vlastných zdrojov, prípadne zo zdrojov súkromných investorov.

Prehľadné usporiadanie rozvojových zámerov umožní obci orientovať sa v škále dostupných podporných zdrojov, ako aj podmienok na získanie týchto zdrojov. Pomoc zo štrukturálnych fondov je určená regiónom a oblastiam, ktoré vykazujú nízku úroveň hospodárskeho rozvoja. Podľa platných pravidiel Európskej únie sú podporované tie regióny, ktoré zodpovedajú ekonomicky a geograficky stanoveným cieľom štrukturálnej politiky.

### 5.1. Inštitucionálne a organizačné zabezpečenie

Vypracovaním Plánu hospodárskeho a sociálneho rozvoja obce Ostrov plní obec jeden zo základných princípov regionálnej politiky – princíp programovania. Implementácia jednotlivých projektov si vyžaduje konkrétnych ľudí, ktorí budú viesť projekt od začiatku do konca. Projekty možno uskutočňovať vlastnými silami obce alebo za pomoci externistov. Práve prepojenie interných a externých nositeľov projektov urýchli proces realizácie stratégie, resp. môže prebiehať paralelne realizácia viacerých projektov naraz.

**Obec má reálne skúsenosti s realizáciou investičných a neinvestičných projektov na podporu regionálneho rozvoja z vlastných zdrojov. Realizácie projektov vyprofilovali medzi pracovníkmi obce odborne zdatný projektový tím, postačujúci pre úspešné riadenie projektov v budúcnosti.**

Realizácia programu hospodárskeho rozvoja a sociálneho rozvoja obce je činnosťou samosprávy obce a obec ju vykonáva **prostredníctvom svojich orgánov (obecné zastupiteľstvo, starosta)**. **Najvyšším orgánom** obce je **obecné zastupiteľstvo**. Obecné zastupiteľstvo si môže zriadiť komisie zastupiteľstva ako svoje poradné orgány. Vo vzťahu k realizácii PHSR zastupiteľstvo berie na vedomie návrh strategickej časti dokumentu, schvaľuje celý dokument PHSR a každoročne schvaľuje vyhodnotenie jeho plnenia, taktiež

schvaľuje spolufinancovanie jednotlivých projektov financovaných z doplnkových zdrojov financovania a z prostriedkov rozpočtu obce. **Obecné zastupiteľstvo v rámci hodnotenia PHSR** schvaľuje každoročne hodnotiace a monitorovacie správy, rozhoduje o zmenách a aktualizácii programu, vo svojich uzneseniach týkajúcich sa hodnotenia PHSR v prípade nutnosti korekcií rozdeľuje jednotlivé priority programu a akčného plánu medzi existujúce komisie, ktoré sa zaoberajú monitorovaním a hodnotením ich realizácie.

**Najvyšším výkonným orgánom** obce a jej predstaviteľom je **starosta obce**. Vo vzťahu k realizácii PHSR starosta **riadi proces realizácie**, na programovej úrovni podpisuje uznesenie obecného zastupiteľstva o strategickej časti dokumentu, schválenie celého dokumentu, vykonáva uznesenia a zastupuje obec vo vzťahu k štátnym orgánom, k právnickým a fyzickým osobám (riadiace orgány jednotlivých operačných programov, dodávatelia, fondy a iné).

**Organizačne a administratívne zabezpečuje** veci zastupiteľstva a starostu, ako aj orgánov zriadených obecným zastupiteľstvom **obecný úrad**.

## 5.2. Monitorovanie a hodnotenie

Aby boli jednotlivé projektové zámery programového dokumentu obce realizované v súlade s princípmi efektívnosti a účinnosti vynakladania finančných prostriedkov je potrebné, aby na úrovni obce bola zriadená koordinačná komisia, ktorej úlohou bude monitorovať celkový proces implementácie stratégie a navrhovať, v prípade potreby, zmeny v realizácii strategických plánov, ich doplnenie, prípadne prípravu nových dokumentov potrebných pre napĺňanie globálneho cieľa obce.

Proces monitorovania PHSR sa vykonáva systematicky a priebežne počas celého trvania PHSR až do ukončenie jeho platnosti a to na úrovni projektov (základným prvkom monitorovania je projekt, na úrovni programu sa pripravuje súhrnná monitorovacia správa za príslušný rok). Vstupnými údajmi pre monitorovanie sú údaje z plánovaných a dosiahnutých ukazovateľov výstupu, výsledku a dopadu jednotlivých projektov. Výstupom monitorovania je **monitorovacia správa za príslušný rok schválená obecným zastupiteľstvom** (v prípade projektov financovaných z EŠIF aj monitorovacia správa schválená riadiacim orgánom v systéme ITMS). Za prípravu monitorovacej správy za projekt je zodpovedný obecný úrad a za celkovú monitorovaciu správu je zodpovedný starosta. Výsledky monitorovania sú podkladom pre hodnotenie vykonávané na úrovni programu. Monitorovanie plnenia PHSR bude stálym procesom zameraným na sledovanie zmien prostredníctvom navrhnutých ukazovateľov, ktoré sa vzťahujú na jednotlivé projekty, ukazujú stav implementácie výstupov, výsledkov a dopadov a poukazujú na dosiahnutý vývoj vo vzťahu k akčnému plánu a financiám. Cieľom monitorovania je získavanie informácií o skutočnom plnení opatrení na zmenu negatívneho vývoja, spôsobu realizácie, definovanie a prijatie korekčných opatrení.

V prípade nutnosti korekcií mimo rámec pravidelného každoročného hodnotenia PHSR budú na základe podnetu starostu alebo komisie obecného zastupiteľstva a materiálu predloženého do obecného zastupiteľstva navrhovať a odporúčať opatrenia pre odstránenie nedostatkov a nezrovnalostí. Proces hodnotenia sa vykonáva na úrovni programu (PHSR) systematicky a priebežne počas celého trvania programu až po predloženie správy z hodnotenia programu. Proces hodnotenia z hľadiska jeho vykonávania je rozdelený na strategické a operatívne hodnotenie.

Operatívne hodnotenie sa zakladá predovšetkým na každoročnom hodnotení - vyhodnotenie PHSR bude prebiehať v zmysle platnej legislatívy o podpore regionálneho rozvoja každoročne hodnotiacou správou a monitorovacou správou, ktoré prejdú schvaľovacím procesom v obecnom zastupiteľstve. Výstupom hodnotenia je **hodnotiaca správa za príslušný rok**. Vstupnými údajmi pre prípravu operatívneho hodnotenia sú výsledky monitorovania - monitorovacie správy jednotlivých projektov realizovaných v rámci programu. Hodnotiace a monitorovacie správy PHSR sú podkladom pre rozhodnutia orgánov obce pri riadení realizácie programu s účelom dosiahnuť žiaduci pokrok smerom k dosiahnutiu cieľov jednotlivých prioritných oblastí PHSR. Celkový plán hodnotenia je spracovaný v nasledujúcej tabuľke.

**Tabuľka 27: Plán priebežných hodnotení PHSR**

Plán priebežných hodnotení PHSR na obdobie 2015 - 2025		
Typ hodnotenia	Vykonať prvýkrát	Dôvod vykonania/ periodicita
<b>Strategické hodnotenie</b>		
Strategické hodnotenie	2015	Podľa príslušných ustanovení zákona č. 24/2006 Z.z. o posudzovaní vplyvov na životné prostredie a o zmene a doplnení niektorých zákonov. Len v prípade, že to vyplýva zo zákona č. 24/2006 Z.z. o posudzovaní vplyvov na životné prostredie a o zmene a doplnení niektorých zákonov.
<b>Operatívne hodnotenie</b>		
Tematické hodnotenie časti PHSR	2016	téma hodnotenia identifikovaná ako riziková časť vo výročnej monitorovacej správe za predchádzajúci kalendárny rok
Ad hoc mimoriadne hodnotenie		pri značnom odklone od stanovených cieľov a doľahnutých hodnôt ukazovateľov
		pri návrhu na revíziu PHSR
Ad hoc hodnotenie celého PHSR alebo jeho časti	2016	Na základe rozhodnutia starostu a obecného zastupiteľstva o spracovaní akčného plánu na ďalšie obdobie
		Na základe rozhodnutia starostu, kontrolného orgánu obce/mesta, podnetu poslancov; na základe protokolu NKÚ SR, správy auditu

Súčasťou realizačnej časti PHSR je aj akčný plán spracovaný na obdobie dvoch rokov (n+2). Akčný plán je spracovaný podľa jednotlivých prioritných oblastí a obsahuje všetky projekty všetkých opatrení. Akčné plány sú prílohou hlavného dokumentu.

### 5.3. Komunikačný plán

Zabezpečenie realizácie PHSR je dosahované koordinovaným prístupom a spoluprácou so všetkými partnermi a aktérmi regionálneho rozvoja na území obce. Rôzne formy komunikácie budú súčasťou každého z pripravovaných a realizovaných projektov PHSR v rámci informovanosti a publicity (pri projektoch financovaných z ESIF a dotačných titulov) alebo v rámci komunikácie zainteresovaných cieľových skupín pri príprave a realizácii jednotlivých projektov.

Komunikačnú stratégiu obce vo vzťahu k PHSR nie je účelné vyčleniť z celkovej komunikačnej stratégie obce, ktorá sa uskutočňuje vo vzťahu **k jeho obyvateľom ako hlavnej cieľovej skupine**. Hlavným cieľom komunikačnej stratégie je komunikácia s občanmi a dosiahnutie stavu, aby bol každý občan o všetkých súvislostiach, ktoré pre neho z PHSR a jeho realizácie vyplynú, informovaný včas, v dostatočnom rozsahu a primeranou formou. **Podstatný a hlavný nástroj komunikácie obce je webová stránka obce so sprievodnými komunikačnými kanálmi: informačná tabuľa, rozhlas.** Komunikačná stratégia vo vzťahu k PHSR v obci prebieha kontinuálne od konca apríla 2015 počas celého programového obdobia 2015-2025.

Komunikácia vo vzťahu k PHSR je okrem cieľovej skupiny „obyvatelia“ zameraná na dve cieľové podskupiny: **organizácie, zamestnanci**. Komunikácia so strategickými sociálno-ekonomickými partnermi a organizáciami je obsahom jedného z projektov PHSR na roky 2015-2025 a bude prebiehať kontinuálne v rámci tohto projektu a nepotrebuje žiadne mimoriadne opatrenia. Komunikácia so zamestnancami je súčasťou ich bežnej činnosti a nepotrebuje žiadne mimoriadne opatrenia.

Všestranným nástrojom komunikácie, ale aj hodnotenia, monitorovania a kontroly je „Materiál na rokovanie obecného zastupiteľstva“. Vstupné údaje pripravujú v dostatočnom predstihu zamestnanci obecného úradu, materiál má svojho predkladateľa (konkrétne zodpovednosť,

odborná garancia), na príprave materiálu sa stanoviskami podieľajú komisie zastupiteľstva ako poradné orgány, stanovisko k materiálu dáva v prípade potreby kontrolór/audit, rokujú o ňom poslanci obecného zastupiteľstva, materiál je verejne prístupný a obecné zastupiteľstvo je verejné (o zastupiteľstve je informované obyvateľstvo a organizácie všetkými informačnými kanálmi). Počas programového obdobia 2015-2025 je naplánovaných 15 aktivít na predloženie tohto typu materiálu do obecného zastupiteľstva. Z hľadiska efektivity nie je vylúčené ani spojenie aktivity týkajúcej sa hodnotenia PHSR za daný rok s návrhom nového akčného plánu.

**Tabuľka 28: Plán komunikácie, hodnotenia a monitoringu realizácie PHSR obce**

	Termín	Miesto konania	Cieľová skupina	Forma	Téma, ciele	Vstupné údaje	Výstupy
1	09/2015	Obecný úrad	poslanci	OZ	Schválenie PHSR	Návrh dokumentu	Uznesenie OZ
2	09/2015	Obecný úrad	občania	OZ	Schválenie akčného plánu 2015-2017	Návrh dokumentu	Uznesenie OZ
3	03/2016	Obecný úrad	občania	OZ	Vyhodnotenie plnenia PHSR	Hodnotiaca správa	Monitorovacia správa 1 Uznesenie OZ
4	09/2017	Obecný úrad	občania	OZ	Schválenie akčného plánu 2018-2019	Návrh dokumentu	Akčný plán
5	03/2018	Obecný úrad	občania	OZ	Vyhodnotenie plnenia PHSR	Hodnotiaca správa	Monitorovacia správa 1 Uznesenie OZ
6	03/2019	Obecný úrad	občania	OZ	Vyhodnotenie plnenia PHSR	Hodnotiaca správa	Monitorovacia správa 1 Uznesenie OZ
7	09/2019	Obecný úrad	občania	OZ	Schválenie akčného plánu 2020-2021	Návrh dokumentu	Akčný plán
8	03/2020	Obecný úrad	občania	OZ	Vyhodnotenie plnenia PHSR	Hodnotiaca správa	Monitorovacia správa 1 Uznesenie OZ
9	03/2021	Obecný úrad	občania	OZ	Vyhodnotenie plnenia PHSR	Hodnotiaca správa	Monitorovacia správa 1 Uznesenie OZ
10	09/2021	Obecný úrad	občania	OZ	Schválenie akčného	Návrh dokumentu	Akčný plán



					plánu 2022-2023		
<b>11</b>	03/2022	Obecný úrad	občania	OZ	Vyhodnotenie plnenia PHSR	Hodnotiaca správa	Monitorovacia správa 1 Uznesenie OZ
<b>12</b>	03/2023	Obecný úrad	občania	OZ	Vyhodnotenie plnenia PHSR	Hodnotiaca správa	Monitorovacia správa 1 Uznesenie OZ
<b>13</b>	09/2023	Obecný úrad	občania	OZ	Schválenie akčného plánu 2024-2025	Návrh dokumentu	Akčný plán
<b>14</b>	03/2024	Obecný úrad	občania	OZ	Vyhodnotenie plnenia PHSR	Hodnotiaca správa	Monitorovacia správa 1 Uznesenie OZ
<b>15</b>	03/2025	Obecný úrad	občania	OZ	Vyhodnotenie plnenia PHSR	Hodnotiaca správa	Monitorovacia správa 1 Uznesenie OZ

**Pozn:** OZ – obecné zastupiteľstvo

## 6. Finančná časť

Vecné vymedzenie projektov jednotlivých opatrení sa premieta do finančného plánu. Finančný plán predstavuje indikatívne kvalifikované odhady pre rozpočty jednotlivých projektov. Keď to bolo možné, obsahuje aj rozpočtované náklady. Indikatívne odhady sa budú upresňovať po definitívnom schválení všetkých operačných programov Programového obdobia 2015-2025.

### 6.1. Indikatívny finančný plán

**Tabuľka 29: Indikatívny finančný plán podľa rokov**

	Rok											
	2015	2016	2017	2018	2019	2020	2021	2022	2023	2024	2025	Spolu
<b>PO 01</b>	20 000	110 000	10 000	0	60 000	416 667	385 000	365 000	358 333	0	0	1 725 000
<b>PO 02</b>	143 000	347 166	469 167	431 667	0	16 667	241 667	231 666	225 000	225 000	0	2 331 000
<b>PO 03</b>	1 667	656 434	290 833	221 666	50 000	205 000	205 000	200 000	200 000	15 000	15 000	2 060 600

**Tabuľka 30: Indikatívny finančný plán podľa zdrojov**

Prioritná oblasť	Rozpočtový náklad	Verejné zdroje	Z toho národné zdroje	Z toho štrukturálne fondy	Súkromné zdroje	Úverové zdroje	Iné zdroje
<b>PO 01</b>	1 725 000	1 638 750	172 500	1 466 250	0	0	86 250
<b>PO 02</b>	2 331 000	2 214 450	233 100	1 981 350	0	0	116 550
<b>PO 03</b>	2 060 600	1 957 570	206 060	1 751 510	0	0	103 030
<b>Spolu</b>	6 116 600	5 810 770	611 660	5 199 110	0	0	305 830

## 6.2. Finančný rámec pre realizáciu PHSR

Názov opatrenia*	Kód a názov projektu/aktivity	Klasifikácia stavieb - trieda	Hlavný ukazovateľ-výsledku, dopadu	Termín začatia a ukončenia realizácie projektu / aktivity	RN Spolu	Verejné zdroje celkom	Verejné zdroje		Súkromné zdroje	Úverové zdroje	EIB príspevok (informatívne)	Iné zdroje (rozpočet obce)
				mesiac/r ok - mesiac/r ok			Národné celkom	EÚ (EŠIF) celkom				
					a=b+e+f+g+h	b=c+d	c	d	e	f	g	h
<b>I. Sociálna politika</b>					<b>1 725 000 €</b>	1 638 750 €	172 500 €	1 466 250 €	0 €	0 €	0 €	86 250 €
	1.1.1. Vybudovanie domu sociálnych služieb		Náklady na vybudovanie domu sociálnych služieb	10/2020-10/2023	900 000 €	855 000 €	90 000 €	765 000 €	0 €	0 €	0 €	45 000 €
	1.1.2. Zavedenie terénnych sociálnych služieb opatrovateľiek		Náklady na poskytnutie služieb	5/2019-1/2020	10 000 €	9 500 €	1 000 €	8 500 €	0 €	0 €	0 €	500 €
	1.2.1. Výstavba multifunkčného ihriska		Náklady na vybudovanie multifunkčného ihriska	4/2016-7/2016	50 000 €	47 500 €	5 000 €	42 500 €	0 €	0 €	0 €	2 500 €
	1.2.2. Rekonštrukcia telocvične vrátane vnútorného vybavenia		Náklady na rekonštrukciu telocvične vrátane vnútorného vybavenia	9/2019-9/2020	100 000 €	95 000 €	10 000 €	85 000 €	0 €	0 €	0 €	5 000 €
	1.2.3. Modernizácia futbalového ihriska		Náklady na modernizáciu futbalového ihriska	9/2016-4/2017	20 000 €	19 000 €	2 000 €	17 000 €	0 €	0 €	0 €	1 000 €

	1.2.4. Výstavba a rekonštrukcia detských ihrísk		Náklady na výstavbu a rekonštrukciu detských ihrísk	12/2015-5/2016	20 000 €	19 000 €	2 000 €	17 000 €	0 €	0 €	0 €	1 000 €
	1.2.5. Výstavba pódia pre kultúrno-spoločenské udalosti		Náklady na výstavbu pódia	6/2016-8/2016	15 000 €	14 250 €	1 500 €	12 750 €	0 €	0 €	0 €	750 €
	1.2.6. Vybudovanie workout-ihriska		Náklady na vybudovanie ihriska	1/2020-10/2020	20 000 €	19 000 €	2 000 €	17 000 €	0 €	0 €	0 €	1 000 €
	1.2.7. Výstavba vonkajších cvičiacich zariadení na verejných priestranstvách		Náklady na vybudovanie cvičiacich zariadení	2/2020-5/2022	20 000 €	19 000 €	2 000 €	17 000 €	0 €	0 €	0 €	1 000 €
	1.2.8. Rekonštrukcia námestí v obci		Náklady na rekonštrukciu námestí	3/2019-2/2020	10 000 €	9 500 €	1 000 €	8 500 €	0 €	0 €	0 €	500 €
	1.2.9. Podpora kultúrnych podujatí		Náklady na podporu podujatí	12/2015-4/2016	10 000 €	9 500 €	1 000 €	8 500 €	0 €	0 €	0 €	500 €
	1.2.10. Podpora športových podujatí		Náklady na podporu podujatí	2/2016-9/2016	5 000 €	4 750 €	500 €	4 250 €	0 €	0 €	0 €	250 €
	1.2.11. Rekonštrukcia zvonice		Náklady na rekonštrukciu zvonice	10/2020-10/2021	5 000 €	4 750 €	500 €	4 250 €	0 €	0 €	0 €	250 €
	1.2.12. Obnova kultúrnych pamiatok v obci		Náklady na obnovu pamiatok	5/2021-5/2021	15 000 €	14 250 €	1 500 €	12 750 €	0 €	0 €	0 €	750 €
	1.3.1. Podpora projektov v oblasti školstva a vzdelávania		Náklady na podporu projektov	10/2020-10/2021	5 000 €	4 750 €	500 €	4 250 €	0 €	0 €	0 €	250 €
	1.3.2. Rekonštrukcia detského		Náklady na rekonštrukciu detského ihriska	10/2015-5/2016	10 000 €	9 500 €	1 000 €	8 500 €	0 €	0 €	0 €	500 €

	ihriská v areály MŠ/ZŠ											
	1.3.3. Dobudovanie a modernizácia budovy MŠ/ZŠ		Náklady na dobudovanie a modernizáciu budovy MŠ/ZŠ	6/2020-10/2020	100 000 €	95 000 €	10 000 €	85 000 €	0 €	0 €	0 €	5 000 €
	1.3.4. Rekonštrukcia oploenie areálu MŠ/ZŠ		Náklady na oploenie	5/2016-10/2016	10 000 €	9 500 €	1 000 €	8 500 €	0 €	0 €	0 €	500 €
	1.3.5. Výstavba telocvične v areály MŠ/ZŠ		Náklady na výstavbu telocvične	10-2021-10/2023	400 000 €	380 000 €	40 000 €	340 000 €	0 €	0 €	0 €	20 000 €
<b>II. Ekonomická (Hospodárska) politika</b>					2 331 000 €	2 214 450 €	233 100 €	1 981 350 €	0 €	0 €	0 €	116 550 €
	2.1.1. Vzdelávanie a zvyšovanie zručností pracovníkov OÚ		Náklady na vzdelávanie	11/2015-5/2016	2 000 €	1 900 €	200 €	1 700 €	0 €	0 €	0 €	100 €
	2.1.2. Aktualizácia rozvojových dokumentov obce – územného plánu		Náklady na aktualizáciu rozvojových dokumentov	12/2015-12/2016	15 000 €	14 250 €	1 500 €	12 750 €	0 €	0 €	0 €	750 €
	2.1.3. Informatizácia verejnej správy – elektronizácia služieb		Náklady na elektronizáciu služieb	12/2015-12/2016	5 000 €	4 750 €	500 €	4 250 €	0 €	0 €	0 €	250 €
	2.1.4. Obstaranie služobného motorového vozidla		Náklady na obstaranie vozidla	12/2020-2/2021	15 000 €	14 250 €	1 500 €	12 750 €	0 €	0 €	0 €	750 €
	2.2.1. Rekonštrukcia verejného osvetlenia		Náklady na rekonštrukciu verejného osvetlenia	10/2015-1/2016	194 000 €	184 300 €	19 400 €	164 900 €	0 €	0 €	0 €	9 700 €

	2.2.2. Zvýšenie kvality verejného rozhlasu		Náklady na zvýšenie kvality obecného rozhlasu	10/2016-12/2016	100 000 €	95 000 €	10 000 €	85 000 €	0 €	0 €	0 €	5 000 €
	2.2.3. Rekonštrukcia objektu budovy TJ vrátane vnútorného vybavenia		Náklady na rekonštrukciu budovy vrátane vnútorného vybavenia	5/2016-10/2017	50 000 €	47 500 €	5 000 €	42 500 €	0 €	0 €	0 €	2 500 €
	2.2.4. Rekonštrukcia KD vrátane vnútorného vybavenia		Náklady na rekonštrukciu KD vrátane vnútorného vybavenia	10/2016-12/2018	200 000 €	190 000 €	20 000 €	170 000 €	0 €	0 €	0 €	10 000 €
	2.2.5. Vybudovanie obecného bytového domu		Náklady na vybudovanie bytového domu	12/2021-12/2024	900 000 €	855 000 €	90 000 €	765 000 €	0 €	0 €	0 €	45 000 €
	2.2.6. Rekonštrukcia OÚ		Náklady na rekonštrukciu OÚ	12/2020-12/2022	20 000 €	19 000 €	2 000 €	17 000 €	0 €	0 €	0 €	1 000 €
	2.2.7. Rekonštrukcia domu smútku vrátane vnútorného vybavenia v Ostrove		Náklady na rekonštrukciu domu smútku	10/2015-12/2015	15 000 €	14 250 €	1 500 €	12 750 €	0 €	0 €	0 €	750 €
	2.2.8. Rekonštrukcia domu smútku vrátane vnútorného vybavenia v časti Malé Orvište		Náklady na rekonštrukciu domu smútku	5/2020-5/2021	5 000 €	4 750 €	500 €	4 250 €	0 €	0 €	0 €	250 €
	2.2.9. Rekonštrukcia oplotenia cintorína		Náklady na oplotenie	10/2017-10/2018	70 000 €	66 500 €	7 000 €	59 500 €	0 €	0 €	0 €	3 500 €
	2.2.10. Doplnenie		Náklady na obstaranie	5/2016-10/2016	20 000 €	19 000 €	2 000 €	17 000 €	0 €	0 €	0 €	1 000 €

	obecného mobiliáru		obecného mobiliáru									
	2.2.11. Výstavba a modernizácia kamerového systému		Náklady na dodávku a montáž kamerového systému	10/2015-12/2015	20 000 €	19 000 €	2 000 €	17 000 €	0 €	0 €	0 €	1 000 €
	2.3.1. Výstavba a rekonštrukcia miestnych komunikácií		Stavebné náklady na rekonštrukciu miestnych komunikácií	10/2017-10/2018	500 000 €	475 000 €	50 000 €	425 000 €	0 €	0 €	0 €	25 000 €
	2.3.2. Výstavba a rekonštrukcia obecných chodníkov		Stavebné náklady na výstavbu a rekonštrukciu obecných chodníkov	5/2017-10/2018	100 000 €	95 000 €	10 000 €	85 000 €	0 €	0 €	0 €	5 000 €
	2.3.3. Vybudovanie cyklotrasy nad Holeškou		Náklady na výstavbu cyklotrasy	10/2016-10/2017	15 000 €	14 250 €	1 500 €	12 750 €	0 €	0 €	0 €	750 €
	2.3.4. Vybudovanie parkovacích miest		Náklady na vybudovanie parkovacích miest	8/2017-5/2018	20 000 €	19 000 €	2 000 €	17 000 €	0 €	0 €	0 €	1 000 €
	2.3.5. Doplnenie dopravných značení		Náklady na doplnenie dopravných značení	10/2017-10/2018	10 000 €	9 500 €	1 000 €	8 500 €	0 €	0 €	0 €	500 €
	2.3.6. Zavedenie svetelnej signalizácie v rámci cestnej bezpečnosti v obci		Náklady na zavedenie svetelnej signalizácie	1/2016-5/2016	5 000 €	4 750 €	500 €	4 250 €	0 €	0 €	0 €	250 €
	2.3.7. Rekonštrukcia prechodov pre chodcov		Náklady na doplnenie prechodov	2/2016-5/2016	5 000 €	4 750 €	500 €	4 250 €	0 €	0 €	0 €	250 €
	2.4.1. Zavedenie informačných, orientačných,		Náklady na zavedenie tabúl	5/2017-10/2017	5 000 €	4 750 €	500 €	4 250 €	0 €	0 €	0 €	250 €

	náučných, propagačných tabúl'											
	2.4.2. Vybudovanie vyhlídkovej veže		Náklady na vybudovanie vyhlídkovej veže	5/2016- 10/2016	10 000 €	9 500 €	1 000 €	8 500 €	0 €	0 €	0 €	500 €
	2.4.3. Podpora rozvoja cestovného ruchu prostredníctvom projektov cezhraničnej spolupráce		Náklady na podporu rozvoja CR	12/2017- 5/2018	20 000 €	19 000 €	2 000 €	17 000 €	0 €	0 €	0 €	1 000 €
	2.4.4. Výroba propagačno- informačných materiálov o obci		Náklady na výrobu informačno- propagačných materiálov	9/2017- 5/2118	10 000 €	9 500 €	1 000 €	8 500 €	0 €	0 €	0 €	500 €
<b>III. Environmentálna politika</b>					2 060 600 €	1 957 570 €	206 060 €	1 751 510 €	0 €	0 €	0 €	103 030 €
	3.1.1. Dobudovanie vodovodnej siete		Náklady na dobudovanie vodovodnej siete	10/2020- 10/2023	700 000 €	665 000 €	70 000 €	595 000 €	0 €	0 €	0 €	35 000 €
	3.1.2. Dobudovanie kanalizácie		Náklady na dobudovanie stokovej kanalizácie	10/2020- 10/2023	100 000 €	95 000 €	10 000 €	85 000 €	0 €	0 €	0 €	5 000 €
	3.1.3. Dobudovanie plynovodu		Náklady na dobudovanie plynovodu	5/2024- 12/2025	30 000 €	28 500 €	3 000 €	25 500 €	0 €	0 €	0 €	1 500 €
	3.1.4. Vybudovanie oddychových zón		Náklady na vybudovanie oddychových zón	6/2018- 12/2019	50 000 €	47 500 €	5 000 €	42 500 €	0 €	0 €	0 €	2 500 €
	3.1.5. Zabezpečenie zametacej a čistiacej techniky		Náklady na zabezpečenie techniky	7/2016- 12/2016	210 600 €	200 070 €	21 060 €	179 010 €	0 €	0 €	0 €	10 530 €



	3.1.6. Zabezpečenie techniky na údržbu verejných priestranstiev (traktor, traktorová kosačka)		Náklady na zabezpečenie techniky	1/2016- 12/2016	80 000 €	76 000 €	8 000 €	68 000 €	0 €	0 €	0 €	4 000 €
	3.1.7. Zvyšovanie povedomia o ochrane ŽP a odpadovom hospodárstve		Náklady na zvyšovanie povedomia	12/2015- 12/2017	5 000 €	4 750 €	500 €	4 250 €	0 €	0 €	0 €	250 €
	3.2.1 Vybudovanie zberného dvoru		Náklady na vybudovanie zberného dvora	1/2016- 12/2018	500 000 €	475 000 €	50 000 €	425 000 €	0 €	0 €	0 €	25 000 €
	3.2.2 Vybudovanie kompostoviska		Náklady na vybudovanie kompostoviska	10/2016- 10/2017	20 000 €	19 000 €	2 000 €	17 000 €	0 €	0 €	0 €	1 000 €
	3.2.3. Doplnenie materiálno- technického vybavenia separovaného zberu		Náklady na obstaranie materiálno- technického vybavenia	12/2017- 5/2018	10 000 €	9 500 €	1 000 €	8 500 €	0 €	0 €	0 €	500 €
	3.2.4. Vybudovanie stojných miest pre kontajnery		Náklady na vybudovanie stojných miest	5/2016- 5/2017	15 000 €	14 250 €	1 500 €	12 750 €	0 €	0 €	0 €	750 €
	3.3.1. Vyčistenie, prehĺbenie a údržba potoka		Náklady na vyčistenie, prehĺbenie a údržbu potoka	6/2018- 12/2019	50 000 €	47 500 €	5 000 €	42 500 €	0 €	0 €	0 €	2 500 €
	3.3.2 Vybudovanie dažďovej kanalizácie		Náklady na vybudovanie dažďo vej kanalizácie	5/2016- 12/2016	80 000 €	76 000 €	8 000 €	68 000 €	0 €	0 €	0 €	4 000 €
	3.4.1. Výsadba izolačnej zelene		Náklady na výsadbu izolačnej	6/2020- 12/2021	10 000 €	9 500 €	1 000 €	8 500 €	0 €	0 €	0 €	500 €

			zelene									
	3.4.2. Zníženie energetických nákladov vo verejných budovách		Náklady na znižovanie energetických nákladov	1/2016-12/2017	200 000 €	190 000 €	20 000 €	170 000 €	0 €	0 €	0 €	10 000 €
<b>Celkom</b>					6 116 600 €	5 810 770 €	611 660 €	5 199 110 €	0 €	0 €	0 €	305 830 €

## 7. Záver

Program hospodárskeho a sociálneho rozvoja obce (PHSR) je základným kameňom koncepčného a systematického rozvoja obce v horizonte 5 – 10 rokov. Z tohto dôvodu dosiahnutie strategického cieľa PHSR obce presahuje hranice jedného volebného obdobia a pri jeho formulácii, ako aj formulácii línie krokov k jeho dosiahnutiu, by malo dôjsť k zhode na úrovni vedenia obce a jej obyvateľov. Na druhej strane, tak ako všetky koncepčné a strategické dokumenty, ktoré nie sú právne záväzné, aj PHSR je natoľko dôležité a užitočné, nakoľko sa mu tieto vlastnosti pripisujú.

Schválenie PHSR	
Dokument	- Program hospodárskeho a sociálneho rozvoja obce Ostrov na roky 2015 - 2025
Spracovanie	<ul style="list-style-type: none"><li>- Forma spracovania: S pomocou externých odborníkov spracovanie na základe verejnej súťaže. Spracovateľom je spoločnosť: Franchisingová spoločnosť MEDIA COELI ® - STILICO, s.r.o., A.Kubinu 6, 917 01 Trnava</li><li>- Obdobie spracovania: 1.4.2015-xx.xx.2015</li><li>- Dokument bol spracovaný v zmysle platnej legislatívy a metodiky na spracovanie PHSR. Riadiaci tím pozostával z členov externého spracovateľského kolektívu. Na vypracovaní jednotlivých častí PHSR sa v zmysle metodiky podieľali aj členovia troch pracovných skupín, kde boli zastúpení poslanci obce ako členovia odborných komisií, pracovníci obecného úradu a vybraní zástupcovia občianskej spoločnosti v obci.</li><li>- Náklady na spracovanie: Náklady na vlastné spracovanie dokumentu na základe výsledku verejnej súťaže boli financované z vlastných zdrojov obce.</li></ul>
Prerokovanie	<ul style="list-style-type: none"><li>- Prerokovanie v orgánoch samosprávy (výbory, komisie, rada)</li><li>- Verejné pripomienkovanie</li></ul>
Schválenie	<ul style="list-style-type: none"><li>- Návrh na uznesenie zastupiteľstva dňa: xx.xx.2015</li><li>- Text uznesenia</li></ul>

## **Zoznam príloh**

Príloha č. 1 Zoznam členov riadiaceho tímu, pracovných skupín a partnerov zapojených do spracovania PHSR

Príloha č. 2 Zoznam informačných zdrojov

Príloha č. 3 Zoznam skratiek

Príloha č. 4 Formulár č. Ú6 – Ex-post hodnotenie predchádzajúceho PHSR

Príloha č. 5 Formulár č. A7 – Ex-ante hodnotenie nového PHSR

Príloha č. 6 Formulár č. P3 – Súhrnný prehľad projektových zámerov

Príloha č. 7 Formulár č. R3 – Záznam z monitorovania (vzorový formulár)

Príloha č. 8 Formulár č. R6 – Akčný plán 2015-2017

**Príloha č. 1 Zoznam členov riadiaceho tímu, pracovných skupín a partnerov zapojených do spracovania PHSR**

<b>Zoznam členov pracovných skupín</b>	
<b>Riadiaci tím</b>	<b>Funkcia</b>
Mgr. Jančíová Barbora	Spracovateľ PHSR
Ing. Gregušová Michaela	Spracovateľ PHSR
Tkácz Jozef	Starosta obce
<b>Členovia pracovnej skupiny</b>	<b>Funkcia</b>
Peter Bielik st.	technik
Zuzana Bartošová	odborný radca
Anna Valková	dôchodkyňa
Ján Zenkay	konateľ spoločnosti
Marek Gajdoš	technik
Hanka Zubáková	ekonómka obce
Marek Pišný	plánovanie výroby

**Príloha č. 2 Zoznam informačných zdrojov**

<b>Zoznam použitých kvantitatívnych a kvalitatívnych dát</b>		
<b>Oblasť dát /téma</b>	<b>Zdroj dát</b>	<b>Webová stránka</b>
Demografia	Štatistický úrad SR	<a href="http://www.statistics.sk">www.statistics.sk</a>
Bývanie	Obecný úrad obce	<a href="http://www.obecostrov.sk">www.obecostrov.sk</a>
Školstvo a vzdelávanie	Obecný úrad obce	<a href="http://www.obecostrov.sk">www.obecostrov.sk</a>
Zdravotníctvo	Obecný úrad obce	<a href="http://www.obecostrov.sk">www.obecostrov.sk</a>
Sociálna starostlivosť	Obecný úrad obce	<a href="http://www.obecostrov.sk">www.obecostrov.sk</a>
Ekonomická situácia	Obecný úrad obce, Štatistický úrad SR	<a href="http://www.obecostrov.sk">www.obecostrov.sk</a> <a href="http://www.statistics.sk">www.statistics.sk</a>

**Príloha č. 3 Zoznam skratiek**

BJ	Bytová jednotka
ČOV	Čistička odpadových vôd
ESF	Európsky sociálny fond
ERDF	Európsky fond regionálneho rozvoja
KRIS	Koncepcia rozvoja informačných systémov
MŠ	Materská škola
PHSR	Program hospodárskeho a sociálneho rozvoja
RVC	Regionálne vzdelávacie centrum
SE	Slovenské elektrárne, a.s.
SPP	Slovenský plynárenský podnik, a.s.
ŠK	Športový klub
TAVOS	Trnavská vodárenská spoločnosť
TKO	Tuhý komunálny odpad
VÚC	Vyšší územný celok
ZMOS	Združenie miest a obcí Slovenska
ZŠ	Základná škola
ZUŠ	Základná umelecká škola