


Obec Vinohrady nad Váhom



Program hospodárskeho a sociálneho rozvoja obce Vinohrady nad Váhom na roky 2014 -2020

schválené: 27. apríl 2015

Obsah

1	Úvod	3
1.1	Zámer spracovania PHSR	4
1.2	Harmonogram spracovania PHSR.....	6
1.3	Východiskové koncepčné dokumenty	7
1.4	Hodnotenie predchádzajúceho PHSR obce	8
2	Analytická časť.....	9
2.1	Analýza projektovej pripravenosti.....	10
2.2	Analýza vnútorného prostredia	10
2.2.1	Základná charakteristika obce.....	10
2.2.2	História obce	10
2.2.3	Prírodné pomery	11
2.2.4	Pôdne pomery	11
2.2.5	Demografia	13
2.2.6	Vzdelanie	17
2.2.7	Kultúrno-spoločenský život v obci.....	18
2.2.8	Bytová otázka	18
2.2.9	Ekonomika	19
2.2.10	Vybavenosť obce	21
2.3	Analýza externého prostredia	23
2.4	Zhodnotenie súčasného stavu územia	27
3	Strategická časť	29
3.1	Vízia rozvoja územia obce Vinohrady nad Váhom	29
3.2	Strategický cieľ.....	30
4	Programová časť.....	32
4.1	Opatrenia a projekty vrátane ich priradenia k jednotlivým prioritám	32
4.2	Súbor ukazovateľov výsledkov a dopadov	33
5	Realizačná časť	37
5.1	Východiská a popis úloh jednotlivých partnerov pri realizácii	37
5.2	Popis postupov organizačného a inštitucionálneho zabezpečenia realizácie PHSR .	37
5.3	Stručný popis komunikačnej stratégie	38
5.4	Systém monitorovania a hodnotenia	38
6	Finančná časť.....	40
6.1	Indikatívny finančný plán na celú realizáciu PHSR	40
6.2	Model viaczdrojového financovania jednotlivých projektov	41
6.3	Systém hodnotenia a zaradovania projektov do financovania	41
7	Záverečná časť.....	43
8	Prílohy.....	44
8.1	Formulár č. Ú 9 – Ex-post hodnotenie predchádzajúceho PHSR.....	45
8.2	Formulár č. A 4 - Ex-post hodnotenie - stav projektovej pripravenosti	46
8.3	Formulár č. A 7b - Evidencia podnikateľských subjektov v obci.....	47
8.4	Formulár č. A 8 - Evidencia mimovládnych organizácií	52
8.5	Formulár č. P 2 - Tabuľka ukazovateľov výsledkov, dopadov.....	57

1 Úvod

Názov:	Program hospodárskeho a sociálneho rozvoja obce Vinohrady nad Váhom na roky 2014 - 2020
Územné vymedzenie:	Trnavský kraj, okres Galanta, obec Vinohrady nad Váhom
Územný plán obce schválený:	áno
Dátum schválenia PHSR:	27.04.2015
Dátum platnosti:	27.04.2015 – 31.12.2020
Verzia:	1.0
Publikovaný verejne:	24.02.2016

Zdroj: vlastné spracovanie

Dokument „Program hospodárskeho a sociálneho rozvoja obce Vinohrady nad Váhom na roky 2014-2020“ (ďalej len PHSR) je strednodobý strategický dokument, ktorý na základe analýzy hospodárskeho a sociálneho rozvoja obce stanovuje jeho strategické ciele a priority rozvoja. PHSR je základným programovým dokumentom podpory regionálneho rozvoja na lokálnej úrovni. Je prostriedkom na napĺňanie vízie ďalšieho smerovania rozvoja obce. Prostredníctvom PHSR obce Vinohrady nad Váhom sa uskutočňuje podpora rozvoja na úrovni miestnej samosprávy s dôrazom na sociálnu, hospodársku a environmentálnu sféru.

PHSR spolu s územným plánom konkrétneho územia je základným a kľúčovým dokumentom pre riadenie samosprávy vychádzajúcim z poznania situácie a konkrétnych potrieb občanov, podnikateľov, záujmových skupín a ďalších subjektov v území formuluje svoju predstavu o budúcnosti spolu s činnosťami a projektmi na jej zabezpečenie.

1.1 Zámer spracovania PHSR

PHSR obce bol spracovaný na základe potrieb obce Vinohrady nad Váhom. Zámer spracovania PHSR obce Vinohrady nad Váhom bol schválený obecným zastupiteľstvom dňa 2.2.2015.

Zámer spracovania PHSR																							
Názov dokumentu	Program hospodárskeho a sociálneho rozvoja obce Vinohrady nad Váhom na roky 2014-2020																						
Forma spracovania	Spracovanie PHSR bude vykonávať obec v partnerstve s poradenskou spoločnosťou, ktorá bude koordinovať proces tvorby PHSR a zabezpečovať dodržiavanie metodických postupov.																						
Riadenie procesu spracovania	<p>Proces spracovania bude manažovaný prostredníctvom riadiaceho tímu, v ktorom bude mať vedúcu úlohu starostka obce Vinohrady nad Váhom pani Ing. Eva Hanusová. Asistovať pri spracovaní PHSR budú experti z externého prostredia – Ing. Tomáš Galbavý a Ing. Ondrej Hanušovský, ktorí sú odborníkmi v oblasti rozvoja vidieka.</p> <p>Do procesu spracovania budú zapojení členovia pracovnej skupiny, ktorí budú zastávať rôzne úlohy v súlade s metodikou spracovania PHSR. Členmi pracovnej skupiny sú:</p> <table><tr><th colspan="3">Zoznam členov pracovnej skupiny</th></tr><tr><th>Titul, Meno, Priezvisko</th><th>Funkcia v obci/organizácia</th><th>Funkcia v pracovnom zaradení do procesu spracovania PHSR</th></tr><tr><td>Ing. Martin Chudý</td><td>Poslanec OcZ, podnikateľ</td><td>Koordinátor strategickej časti PHSR</td></tr><tr><td>Ing. Marián Kobora</td><td>Poslanec OcZ, kontrolór eurofondov</td><td>Koordinátor programovej časti PHSR</td></tr><tr><td>Mária Glogovská</td><td>Poslankyňa OcZ</td><td>Koordinátor finančnej časti PHSR</td></tr><tr><td>František Škorík</td><td>Občan, bývalý starosta</td><td>Koordinátor styku s verejnosťou</td></tr><tr><td>Zuzana Virágová</td><td>Poslankyňa OcZ</td><td>Aktivistka, verejný konzultant</td></tr></table> <p>Členovia pracovnej skupiny a riadiacej skupiny budú navzájom spolupracovať a komunikovať podľa potreby, či už osobne, telefonicky alebo e-mailom.</p> <p>Do procesu spracovania PHSR bude zapájaná verejnosť, a to prostredníctvom informácií</p>		Zoznam členov pracovnej skupiny			Titul, Meno, Priezvisko	Funkcia v obci/organizácia	Funkcia v pracovnom zaradení do procesu spracovania PHSR	Ing. Martin Chudý	Poslanec OcZ, podnikateľ	Koordinátor strategickej časti PHSR	Ing. Marián Kobora	Poslanec OcZ, kontrolór eurofondov	Koordinátor programovej časti PHSR	Mária Glogovská	Poslankyňa OcZ	Koordinátor finančnej časti PHSR	František Škorík	Občan, bývalý starosta	Koordinátor styku s verejnosťou	Zuzana Virágová	Poslankyňa OcZ	Aktivistka, verejný konzultant
Zoznam členov pracovnej skupiny																							
Titul, Meno, Priezvisko	Funkcia v obci/organizácia	Funkcia v pracovnom zaradení do procesu spracovania PHSR																					
Ing. Martin Chudý	Poslanec OcZ, podnikateľ	Koordinátor strategickej časti PHSR																					
Ing. Marián Kobora	Poslanec OcZ, kontrolór eurofondov	Koordinátor programovej časti PHSR																					
Mária Glogovská	Poslankyňa OcZ	Koordinátor finančnej časti PHSR																					
František Škorík	Občan, bývalý starosta	Koordinátor styku s verejnosťou																					
Zuzana Virágová	Poslankyňa OcZ	Aktivistka, verejný konzultant																					

	<p>a dotazníkov umiestnených na webovej stránke obce, na obecnom úrade a obecnej tabuli, prípadne ďalšími vhodnými a relevantnými spôsobmi. Počas navrhovania programovej časti prebehne verejné prerokovanie. Dotazníky pre občanov budú analyzované a zapracované do procesu tvorby PHSR. PHSR bude vo finálnej časti prerokovaná s verejnosťou a schvaľovaná na zastupiteľstve.</p>
Obdobie spracovania	<p>Obdobie spracovania bude január 2015 – apríl 2015. Harmonogram je uvedený v nasledujúcej tabuľke „Harmonogram spracovania PHSR“.</p> <p><u>Kroky – termíny – výstupy</u></p> <ul style="list-style-type: none"> ▪ Schválenie zámeru PHSR – 01/2015 – zriadenie riadiacej a pracovnej skupiny ▪ Zverejnenie informácie o spracovaní PHSR a dotazníka pre občanov – 01/2015 – informovanosť verejnosti ▪ Analýza vnútorného a vonkajšieho prostredia – 01-02/2015 – podklady pre analytickú časť ▪ Ex post hodnotenie PHSR – 01-02/2015 – podklady pre analytickú časť ▪ Spracovanie východísk pre strategickú časť – 02/2015 ▪ Vypracovanie strategickú vízie – 02/2015 – formulácia strategických cieľov a opatrení ▪ Prerokovanie opatrení na zastupiteľstve a verejnom prerokovaní – 02/2015 ▪ Návrh aktivít, termín realizácie aktivít – 02/2015 – príprava projektov ▪ Vypracovanie akčného plánu, systému monitorovania, hodnotenia a aktualizácie PHSR – 03/2015 ▪ Finančný rámec pre realizáciu PHSR – 03/2015 – výber projektov v súlade s finančno-ekonomickými možnosťami ▪ Zapracovanie indikatívneho rozpočtu do programového rozpočtu obce – 03-04/2015 ▪ Finalizácia dokumentu – 04/2015 – verejné pripomienkovanie, prerokovanie, posudzovanie vplyvov na ŽP a schválenie PHSR zastupiteľstvom
Financovanie spracovania	<p>Spracovanie PHSR bude bezplatné na základe dobrých vzťahov a dlhodobej spolupráce.</p>

Zdroj: vlastné spracovanie

1.2 Harmonogram spracovania PHSR

Harmonogram spracovania PHSR obce Vinohrady nad Váhom bol odhadnutý na 4 mesiace, avšak s prácou sa začalo už v roku 2014 zberom potrebných štatistických dát. Nasledovná tabuľka predstavuje stručný harmonogram spracovania podľa jednotlivých častí PHSR.

Harmonogram spracovania PHSR												
Termín (2015)	I	II	III	IV	V	VI	VII	VIII	IX	X	XI	XII
Úvod												
Analytická časť												
Strategická časť												
Programová časť												
Realizačná časť												
Finančná časť												
Záver												

Zdroj: vlastné spracovanie

Prvým krokom harmonogramu spracovania PHSR bolo zostavenie a schválenie zámeru PHSR na obecným zastupiteľstvom. V rámci úvodných príprav bolo iniciované zriadenie riadiacej a pracovnej skupiny. Nasledujúcim krokom bolo zverejnenie informácie o spracovaní PHSR a dotazníka pre občanov v rámci informovanosti verejnosti. Analýza vnútorného a vonkajšieho prostredia a získanie podkladov pre analytickú časť bola nasledujúcim krokom. Ex post hodnotenie PHSR z minulého obdobia bolo nutným procesom pre získanie vstupných informácií do programovej časti. Nasledovalo spracovanie východísk pre strategickú časť a vypracovanie strategickú vízie a formulácia strategických cieľov a opatrení. Následné prerokovanie opatrení na zastupiteľstve a verejnom prerokovaní zavŕšilo proces prípravy strategickú časti, ktorá vyústila do návrhu aktivít a prípravy projektov. Vypracovanie akčného plánu, systému monitorovania, hodnotenia a aktualizácie PHSR je výstupom strategickú a programovej časti PHSR. Finančný rámec pre realizáciu PHSR a výber projektov v súlade s finančno-ekonomickými možnosťami predstavovalo finančnú časť procesu spracovania PHSR spolu so zapracovaním indikatívneho rozpočtu do programového rozpočtu obce. Finalizácia dokumentu predstavovala verejné pripomienkovanie, prerokovanie, posudzovanie vplyvov na ŽP a schválenie PHSR zastupiteľstvom.

Formulár č. Ú 5 – Osnova PHSR

Úvod	Zdôvodnenie zámeru spracovania PHSR Harmonogram spracovania PHSR Východiskové koncepčné dokumenty spracovania PHSR Hodnotenie predchádzajúceho PHSR
Analytická časť	Analýza vnútorného prostredia Analýza externého prostredia Zhodnotenie súčasného stavu územia
Strategická časť	Vízia rozvoja územia Strategický cieľ
Programová časť	Opatrenia a projekty vrátane ich priradenia k jednotlivým prioritám

	Súbor ukazovateľov výsledkov a dosahov
Realizačná časť	Východiská a popis úloh jednotlivých partnerov pri realizácii Popis postupov inštitucionálneho a organizačného zabezpečenia realizácie PHSR Stručný popis komunikačnej stratégie Systém monitorovania a hodnotenia Akčný plán na obdobie dvoch rokov
Finančná časť	Indikatívny finančný plán na celú realizáciu PHSR Model viaczdrojového financovania jednotlivých projektov Systém hodnotenia a zaraďovania projektov do financovania
Záverečná časť	Schválenie a zverejnenie PHSR.
Prílohy	Formulár č. Ú 9 – Ex-post hodnotenie predchádzajúcej PHSR Formulár č. A 4 – Ex post hodnotenie stavu projektovej pripravenosti Formulár č. A 7b Evidencia podnikateľských subjektov Formulár č. A 8 – Evidencia mimovládnych organizácií Formulár č. P 2a – Tabuľka ukazovateľov výsledkov, dopadov Formulár č. F 6 – Finančný rámec PHSR

Zdroj: vlastné spracovanie

1.3 Východiskové koncepčné dokumenty

Pri spracovaní Programu hospodárskeho rozvoja a sociálneho rozvoja obce Vinohrady nad Váhom boli definované ciele a opatrenia v súlade s programovými dokumentmi regionálneho rozvoja národného, regionálneho a lokálneho významu.

Zoznam analyzovaných koncepčných dokumentov			
Názov dokumentu	Platnosť dokumentu	Úroveň dokumentu	Zdroj
Národná stratégia regionálneho rozvoja SR (NSRR)	2030	Národná	www.telecom.gov.sk
Program rozvoja vidieka SR	2020	Národná	www.mpsr.sk
Integrovaný regionálny operačný program	2020	Národná	www.mpsr.sk
Operačný program Kvalita životného prostredia	2020	Národná	www.opzp.sk

Operačný program Ľudské zdroje	2020	Národná	www.employment.gov.sk
Program hospodárskeho a sociálneho rozvoja TTSK (PHSR TTSK)	2014	Regionálna	www.trnava-vuc.sk
Územný plán obce	2020	Lokálna	N/A

Zdroj: vlastné spracovanie

1.4 Hodnotenie predchádzajúceho PHSR obce

Účelom [formulára č. Ú 9](#) je prehľad všetkých zrealizovaných projektov a podporených aktivít v predchádzajúcom období, ktoré boli financované alebo spolufinancované obcou na konkrétnom území a ich realizácia mala vplyv na ukazovatele výsledku alebo dopadu v hodnotenom PHSR.

2 Analytická časť

Analytická časť PHSR prináša komplexné zhodnotenie a analýzu východiskovej situácie - aktuálneho stavu, v akom sa obec nachádza. Analytická časť PHSR zároveň obsahuje i odhad budúceho možného vývoja a prípadné riziká vo väzbe na relevantné stratégie. Analýza informácií, databáz, kvantitatívnych a kvalitatívnych dát odhaľuje i vnútorný potenciál územia a limitujúce faktory rozvoja obce.

S cieľom naplnenia vyššie uvedeného účelu analytickej časti, spracoval riadiaci tím analýzu vnútorného a vonkajšieho prostredia. Komplexná analýza aktuálneho stavu bola zostavená na základe informácií dostupných z relevantných zdrojov a databáz. Zoznam použitých dát je uvedený v nasledujúcej tabuľke.

Tabuľka č. A 1 – Zoznam použitých kvalitatívnych a kvantitatívnych dát

Zoznam použitých kvantitatívnych a kvalitatívnych dát		
Oblasť dát /téma	Zdroj dát	Webová stránka
Demografia	Štatistický úrad SR	http://www.statistics.sk/
	Úrad práce, sociálnych vecí a rodiny	http://www.upsvar.sk/
	TTSK	http://www.trnava-vuc.sk
	Obecná databáza	N/A
Bývanie	Štatistický úrad SR	http://www.statistics.sk/
	Úrad práce, sociálnych vecí a rodiny	http://www.upsvar.sk/
	TTSK	http://www.trnava-vuc.sk
	Obecná databáza	N/A
Školstvo a vzdelávanie	Štatistický úrad SR	http://www.statistics.sk/
	Úrad práce, sociálnych vecí a rodiny	http://www.upsvar.sk/
	TTSK	http://www.trnava-vuc.sk
	Obecná databáza	N/A
Zdravotníctvo	TTSK	http://www.trnava-vuc.sk
	Obecná databáza	N/A
Sociálna starostlivosť	Štatistický úrad SR	http://www.statistics.sk/
	Úrad práce, sociálnych vecí a rodiny	http://www.upsvar.sk/
	Obecná databáza	N/A
Ekonomická situácia	Štatistický úrad SR	http://www.statistics.sk/
	Úrad práce, sociálnych vecí a rodiny	http://www.upsvar.sk/
	TTSK	http://www.trnava-vuc.sk

	Obecná databáza	N/A
Technická infraštruktúra a vybavenosť	Ministerstvo životného prostredia SR	http://www.minzp.sk/
	Štatistický úrad SR	http://www.statistics.sk/
	Obecná databáza	N/A

Zdroj: vlastné spracovanie

2.1 Analýza projektovej pripravenosti

Účelom formulára **A 4 Ex-post hodnotenie – stav projektovej pripravenosti**, ktorý sa nachádza v prílohách PHSR, je analyzovať súčasný stav pripravenosti investičných zámerov a možností ich financovania z rôznych zdrojov vrátane hodnotenia ich príspevku k rastu alebo rozvoju územia, tvorbe nových pracovných miest a k zlepšeniu kvality života obyvateľov obce Vinohrady nad Váhom. Formulár A 4 Ex-post bol vypracovaný riadiacim tímom na základe potrieb obce Vinohrady nad Váhom. V rámci formulára bol vypracovaný zoznam projektových zámerov, ktoré sú súčasťou programu hospodárskeho a sociálneho rozvoja obce na roky 2014-2020.

2.2 Analýza vnútorného prostredia

2.2.1 Základná charakteristika obce

Kód obce	504157
Názov okresu	Galanta
Názov kraja	Trnavský
Štatút obce	Obec
PSČ	925 55
Telefonické smerové číslo	31
Prvá písomná zmienka o obci (rok)	1958
Nadmorská výška stredu obce v m	170
Celková výmera územia obce (m ²)	10702142
Počet obyvateľov (r. 2013)	1594
Hustota obyvateľstva na km ²	148,94

Zdroj: vlastné spracovanie

2.2.2 História obce¹

Vinohrady nad Váhom sú pomerne mladou obcou, vznikli ako samostatná obec iba v roku 1958. Dovtedy táto časť patrila Šintavskému panstvu a nazývala sa Šintavské Vinohrady. Tie sa po prvýkrát spomínajú v Zoborskej listine z roku 1113 ako Letacha. Pre históriu obce je typická cestná radová zástavba. Hlinené dvoj a trojpriestorové domy so sedlovou slamenou i šindľovou strechou s doskovým štítom a podlomenicou sú z 19. storočia. Predĺžené podstrešie

¹ Projektový tím Združenie pre rozvoj mikroregiónu Vážska vodná cesta: PHSRO Vinohrady nad Váhom, strana 9

je na drevených stĺpoch. Do polovice 20. storočia bola obec známa výrobou kovom intarzovaných kaziet, mosadzných praciek, spôn a valašiek. Väčšia časť obyvateľov sa však živila prevažne poľnohospodárstvom vyplývajúcom z polohy obce. Veľkú tradíciu v obci má hlavne vinárstvo - pestovanie hrozna a výroba vína pre vlastnú potrebu. V prvom desaťročí od vzniku samostatnej obce v r. 1958 boli Vinohrady nad Váhom rozvíjajúcou sa obcou so sústavným rastom obyvateľstva. Od začiatku sedemdesiatych rokov sa stali zánikovou obcou, veľa mladých ľudí odchádzalo za prácou a najmä za mladomanželskými bytmi do okolitých miest - Serede, Galanty, Šale. Práve táto skutočnosť poznačila život v obci, v súčasnosti tu prakticky chýba celá stredná generácia.

2.2.3 Prírodné pomery²

Obec Vinohrady nad Váhom sa rozprestiera v Podunajskej nížine na západnom okraji Nitrianskej pahorkatiny a na juhozápadných svahoch Považského Inovca. Západná časť chotára je na ľavobrežnej širokej nive Váhu, východná časť v miernej pahorkatine s mocnou pokrývkou spraší. Okrem lužných lesíkov na nive Váhu je chotár odlesnený. Obec Vinohrady nad Váhom susedí zo severu s obcou Dvorníky, patriacou do okresu Hlohovec, z východnej strany s obcami Pusté Sady a Zemianske Sady (okres Galanta), z južnej strany s obcou Šintava, zo západnej strany s mestom Sereď a zo severozápadnej strany s obcou Šúrovce, ležiacou v okrese Trnava. Z hľadiska klimatických typov má obec nížinný typ klímy s miernou intenzitou teplôt. Územie katastra obce sa nachádza v povodí rieky Váh, ktorej povodie patrí do úmoria Čierneho mora. Leží na ľavostrannej nive Váhu v jeho väčšom plošnom rozšírení.

2.2.4 Pôdne pomery

V obci Vinohrady nad Váhom sú na nive nivné a lužné pôdy, v pahorkatine černoziemné, vyššie hnedozemné. V rámci pôdneho fondu má najväčšie zastúpenie poľnohospodárska pôda (73,22%), zatiaľ čo nepoľnohospodárska pôda predstavuje 26,78% (graf č.1, tab. č. A2). (Zdroj: Katastrálny portál SR)

Tabuľka č. A 2 – pôdny fond obce (m²)

Celková výmera	10702142
Orná pôda	5491429
Chmelnice	0
Vinice	1641606
Záhrady	473462
Ovocné sady	163831
TTP	66052
Poľnohospodárska pôda	7836380
Lesné pozemky	1655220
Vodné plochy	30773
Zastavané plochy a nádvoria	723848
Ostatné plochy	455921

Zdroj: Katastrálny portál SR

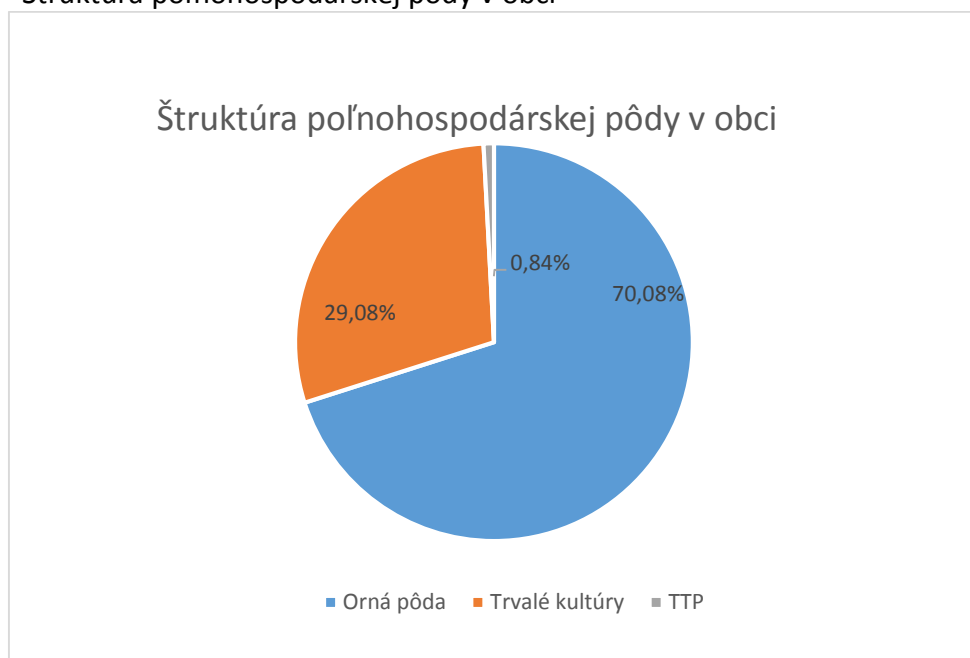
² Projektový tím Združenie pre rozvoj mikroregiónu Vážska vodná cesta: PHSRO Vinohrady nad Váhom, strana 6

Graf č.1 – Štruktúra pôdneho fondu obce



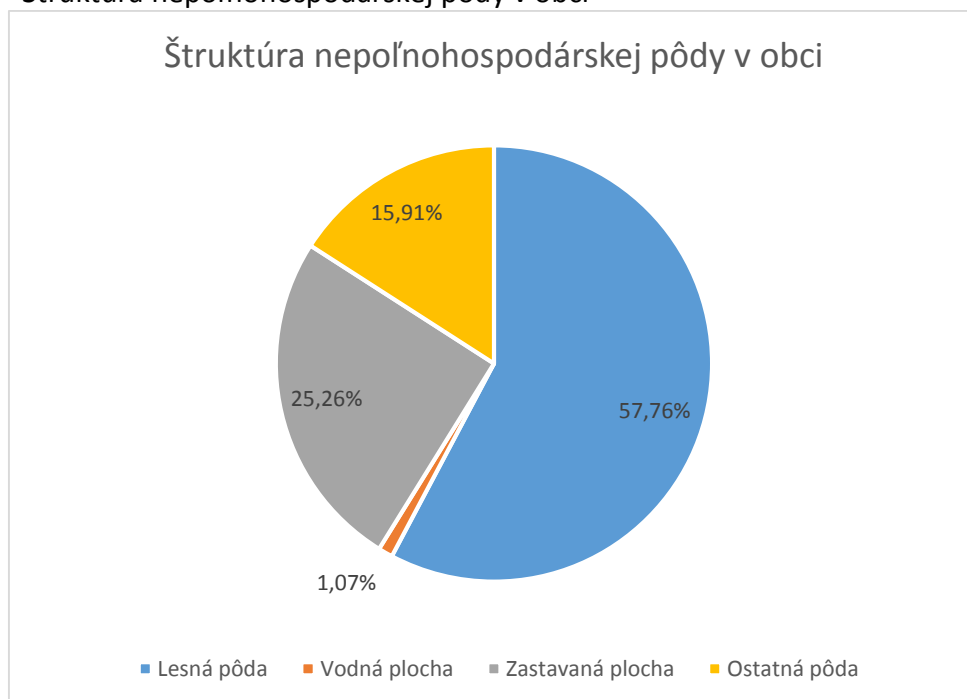
Zdroj: Katastrálny portál SR

Graf č.2 – Štruktúra poľnohospodárskej pôdy v obci



Zdroj: Katastrálny portál SR

Graf č.3 – Štruktúra nepoľnohospodárskej pôdy v obci



Zdroj: Katastrálny portál SR

2.2.5 Demografia

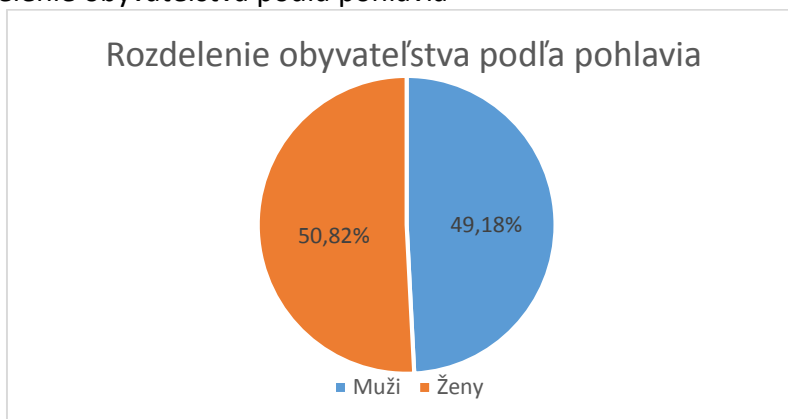
K 31.12.2013 žilo na území obce celkov 1594 obyvateľov. V rámci celkového počtu obyvateľov, predstavujú ženy 50,82% a muži 49,18%. (Zdroj: Štatistický úrad SR)

Tabuľka č. A 3

Rozdelenie obyvateľstva podľa pohlavia	
Muži	784
Ženy	810
SPOLU	1594

Zdroj: Štatistický úrad SR

Graf č. 4 – rozdelenie obyvateľstva podľa pohlavia



Zdroj: Štatistický úrad SR

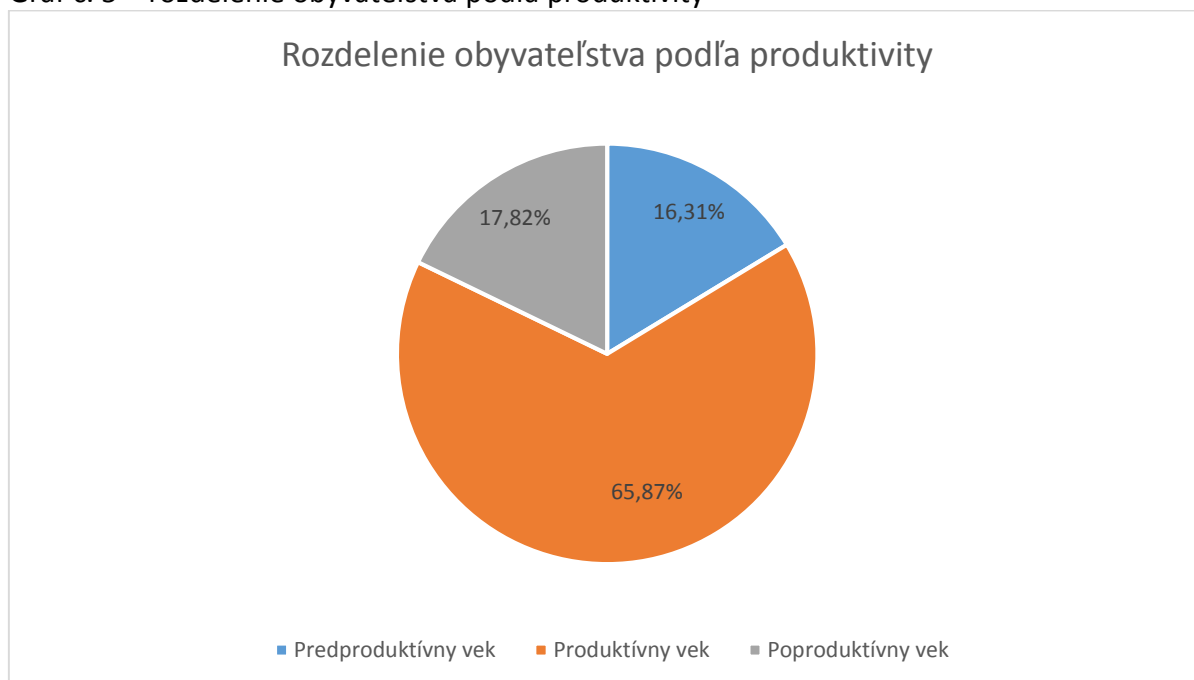
Z celkového počtu obyvateľov žijúcich v obci bolo v roku 2013 260 obyvateľov v predproduktívnom veku, čo predstavovalo 16,31%, 1050 obyvateľov v produktívnom veku, čo predstavovalo 65,87% a 284 obyvateľov v poproduktívnom veku, čo predstavovalo 17,82%. (Zdroj: Štatistický úrad SR)

Tabuľka č. A 4

Rozdelenie obyvateľstva podľa produktivity	
Predproduktívny vek	260
Produktívny vek	1050
Poproduktívny vek	284

Zdroj: Štatistický úrad SR

Graf č. 5 – rozdelenie obyvateľstva podľa produktivity



Zdroj: Štatistický úrad SR

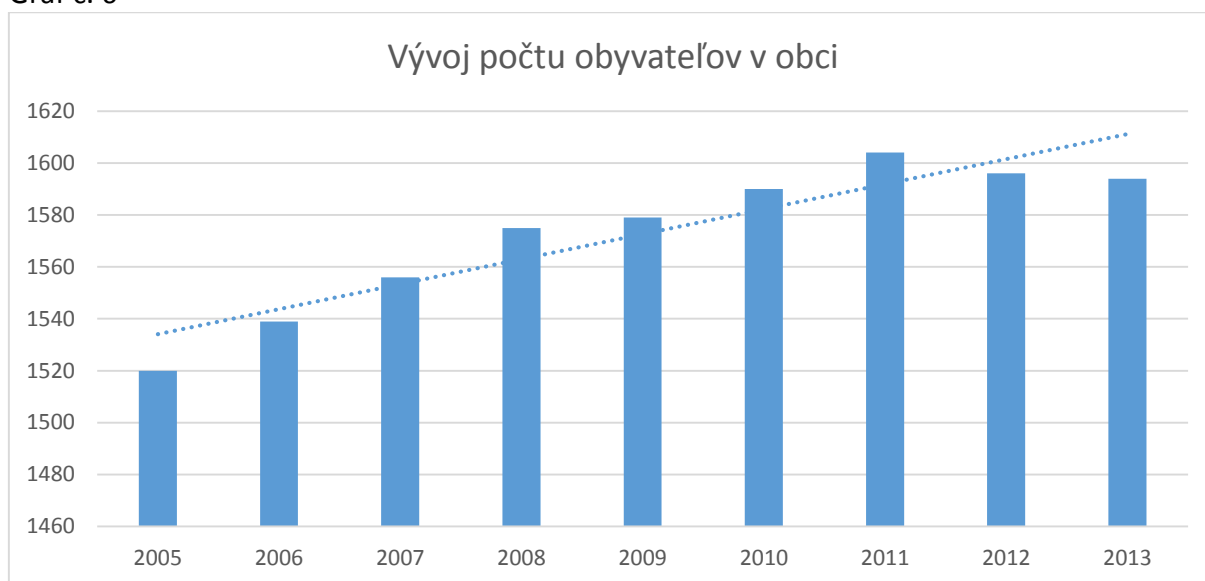
Tabuľka č. A 5

Rok	2005	2006	2007	2008	2009	2010	2011	2012	2013
Počet obyvateľov	1520	1539	1556	1575	1579	1590	1604	1596	1594

Zdroj: Štatistický úrad SR

Počet obyvateľov v obci Vinohrady nad Váhom má od roku 2005 nepravidelný rastúci trend. Napriek medziročným postupným nárastom a poklesom obyvateľov vyzerá graf vývoja počtu obyvateľov v obci nasledovne. (Zdroj: Štatistický úrad SR)

Graf č. 6



Zdroj: Štatistický úrad SR

S vývojom počtu obyvateľov úzko súvisí vývoj prirodzeného prírastku a migračného salda obyvateľstva obce. Počas sledovaného obdobia 2005-2013 sa tieto ukazovatele vyvíjali nasledovne. (Zdroj: Štatistický úrad SR)

Tabuľka č. A 6

Kategória/rok	2005	2006	2007	2008	2009	2010	2011	2012	2013
Narodení	7	11	17	11	11	13	16	12	17
Zomretí	16	27	20	9	20	17	17	10	10
Prírodný prírastok	-9	-16	-3	2	-9	-4	-1	2	7

Zdroj: Štatistický úrad SR

Tabuľka č. A 7

Kategória/rok	2005	2006	2007	2008	2009	2010	2011	2012	2013
Príťahovaní	39	41	33	37	37	34	43	33	22
Vystahovaní	22	11	14	15	24	19	28	43	31
Migračné saldo	17	30	19	22	13	15	15	-10	-9

Zdroj: Štatistický úrad SR

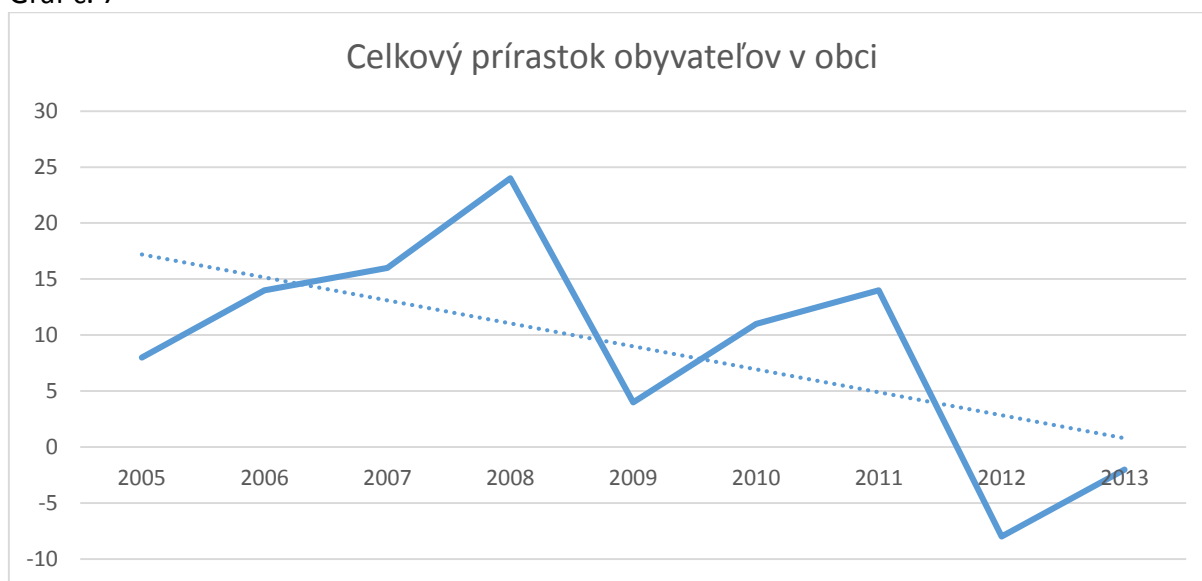
Výsledkom pôsobenia prirodzeného prírastku a migračného salda na ukazovateľ celkového prírastku obyvateľstva v obci bolo nasledovné. (Zdroj: Štatistický úrad SR)

Tabuľka č. A 8

Kategória/rok	2005	2006	2007	2008	2009	2010	2011	2012	2013
Prírodný prírastok	-9	-16	-3	2	-9	-4	-1	2	7
Migračné saldo	17	30	19	22	13	15	15	-10	-9
Celkový prírastok	8	14	16	24	4	11	14	-8	-2

Zdroj: Štatistický úrad SR

Graf č. 7



Zdroj: Štatistický úrad SR

Na základe vyčíslenia celkového prírastku obyvateľstva (súčtom prirodzeného prírastku a migračného salda) je vidno v grafe nepravidelný klesajúci trend celkového prírastku obyvateľstva. Najvyšší prírastok zaznamenala obec v roku 2008 (24 obyvateľov) a najväčší celkový úbytok obyvateľstva v roku 2012 (-8 obyvateľov). (Zdroj: Štatistický úrad SR)

Tabuľka č. A 9

Náboženské vyznanie v roku 2013		
Druh	Obyv.	Podiel
Rímskokatolícka cirkev	1347	84,50%
Gréckokatolícka cirkev	0	0,00%
Evanjelická cirkev augsburského vyznania	149	9,35%
Bez vyznania	0	0,00%
Nezistené	98	6,15%
Spolu	1594	

Zdroj: Štatistický úrad SR

Najvyšší počet obyvateľov v obci je rímskokatolíckeho vyznania, a to 84,50%. Okrem rímskokatolíckeho vyznania je v obci zastúpené aj evanjelické vierovyznanie a nezistené vierovyznanie. (Zdroj: Štatistický úrad SR)

V obci je najviac zastúpená slovenská národnosť, a to až vo výške 97,74%. Česká národnosť má v obci 2,07% zastúpenie a maďarská 0,19%. Podrobnosti sú uvedené v nasledujúcej tabuľke č. A 10. (Zdroj: Štatistický úrad SR)

Tabuľka č. A 10

Národnosť v roku 2013		
Druh	Obyv.	Podiel
Slovenská	1558	97,74%
Maďarska	3	0,19%
Rómska	0	0,00%
Česká	33	2,07%
Nemecká	0	0,00%
Ostatné	0	0,00%
Spolu	1594	

Zdroj: Štatistický úrad SR

2.2.6 Vzdelanie

V tabuľke č. A 11 je uvedená vzdelanostná štruktúra obyvateľstva v roku 2013. Najpočetnejšie obyvateľstvo má ukončené učňovské vzdelanie, a to 31,12% všetkých obyvateľov obce v roku 2013. Vysokoškolské vzdelanie malo v roku 2013 ukončených 7,03% všetkých obyvateľov obce. Podrobnosti v nasledujúcej tabuľke. (Zdroj: Štatistický úrad SR)

Tabuľka č. A 11

Vzdelanostná štruktúra v roku 2013		
Druh	Obyv.	Podiel
základné	320	20,08%
učňovské	496	31,12%
stredoškolské s maturitou	447	28,04%
vysokoškolské	112	7,03%
deti do 16 rokov	219	13,74%
ostatní	0	0,00%
Spolu	1594	

Zdroj: Štatistický úrad SR

Tabuľka č. A 12

Počet žiakov v školských zariadeniach v obci		
Školský rok	Počet žiakov	
	MŠ	ZŠ
2002/2003	45	183
2003/2004	41	171
2004/2005	40	162
2005/2006	32	164
2006/2007	33	155
2007/2008	42	135
2008/2009	42	125
2009/2010	45	123
2010/2011	41	117
2011/2012	42	107
2012/2013	42	103

Zdroj: Štatistický úrad SR

V tabuľke č. A 12 sú uvedené počty žiakov v školských zariadeniach v obci Vinohrady nad Váhom. Počet detí v MŠ sa pohyboval v intervale od 32-45 a počet žiakov na ZŠ v intervale od 103 do 183. Tento ukazovateľ mal značne klesajúci trend. (Zdroj: Štatistický úrad SR)

2.2.7 Kultúrno-spoločenský život v obci

V obci Vinohrady nad Váhom majú tradície rôzne podujatia, ktoré sa viažu na určité obdobie v roku. Prehľad týchto pravidelných podujatí poskytuje nasledujúca tabuľka. (Zdroj: Obecné štatistiky)

Tabuľka č. A 13

Tabuľka kultúrno-spoločenských podujatí v obci		
Mesiac	Podujatie	Organizátor
január	ples, zábava	OZ
marec	Deň učiteľov	obec
apríl	veľkonočná výstava	obec, OZ
máj	deň matiek	obec
	varenie gulášu	obec, p. Remenár
jún	MDD	obec, OZ
september	výstava ovocia, zeleniny	obec, OZ
október	mesiac úcty k starším	obec
december	vianočné trhy	obec

Zdroj: Obecné štatistiky

2.2.8 Bytová otázka

Tabuľky č. A 14 a A 15 popisujú históriu výstavby v obci a súčasnú štruktúru bytových a rodinných domov v obci. V obci Vinohrady nad Váhom majú najväčšie zastúpenie rodinné domy vo vlastníctve fyzických osôb. (Zdroj: Obecné štatistiky)

Tabuľka č. A 14

Domový a bytový fond			
Druh	RD	BD	SPOLU
Domov spolu	680	1	681
TOB	514	3	517
Vlastníctvo bytové družstvo	0	0	0
Vlastníctvo obec	0	0	0
Vlastníctvo FO	678	0	678
Vlastníctvo PO	2	0	2
Vlastníctvo ostatné	0	0	0
Neobývané	166	0	166

Zdroj: Obecné štatistiky

V obci Vinohrady nad Váhom prebehla najväčšia výstavba v rokoch 2001-2010, a to 102 rodinných domov. V tabuľke č. A 15 je podrobný prehľad histórie výstavby. (Zdroj: Obecné štatistiky)

Tabuľka č. A 15

História výstavby v obci		
Obdobie	Počet RD	Počet BD
Do roku 1945	0	0
1946-1970	64	1
1971-1980	76	0
1981-1990	46	0
1991-2000	50	0
2001-2010	102	0
2011-2013	28	0
SPOLU	366	1

Zdroj: Obecné štatistiky

2.2.9 Ekonomika

Obec Vinohrady nad Váhom disponuje majetkom uvedeným v nasledujúcej tabuľke. (Zdroj: Obecné štatistiky)

Tabuľka č. A 16

Majetok obce		
Druh	Nadobúdacia hodnota	Posledná účtovná hodnota
Obecný úrad	18 400 €	0 €
Miestne osvetové stredisko	16 512 €	0 €
MŠ	33 544 €	0 €
ZŠ	224 293 €	0 €
čerpacia stanica	5 397 €	4 767 €
prevádzková budova č. 339	8 364 €	0 €
dom smútku	12 485 €	0 €
požiarna zbrojnica	4 503 €	0 €

Zdroj: Obecné štatistiky

Vo verejnej správe v rámci obce Vinohrady nad Váhom pracuje 34 zamestnancov, z čoho je 30 žien. Prehľad štruktúry týchto zamestnancov je v nasledujúcej tabuľke. (Zdroj: Obecné štatistiky)

Tabuľka č. A 17

Počet zamestnancov vo verejnej správe		
Druh	muži	ženy
obecný úrad	1	3
ZŠ a MŠ	1	21
iné	2	6

SPOLU	4	30
-------	---	----

Zdroj: Obecné štatistiky

V obci Vinohrady nad Váhom bolo v roku 2013 ekonomicky aktívnych obyvateľov spolu 1050, z čoho bolo 550 mužov a 500 žien. Hodnoty boli platné v ku koncu roka 2013. (Zdroj: Obecné štatistiky)

Tabuľka č. A 18

Ekonomicky aktívne obyvateľstvo v obci v roku 2013	
Muži	550
Ženy	500
SPOLU	1050

Zdroj: Obecné štatistiky

Obec Vinohrady nad Váhom zaznamenala počas obdobia 2009-2013 nerovnomerne klesajúci trend evidovaných nezamestnaných. Prehľad je v nasledujúcej tabuľke. (Zdroj: Obecné štatistiky)

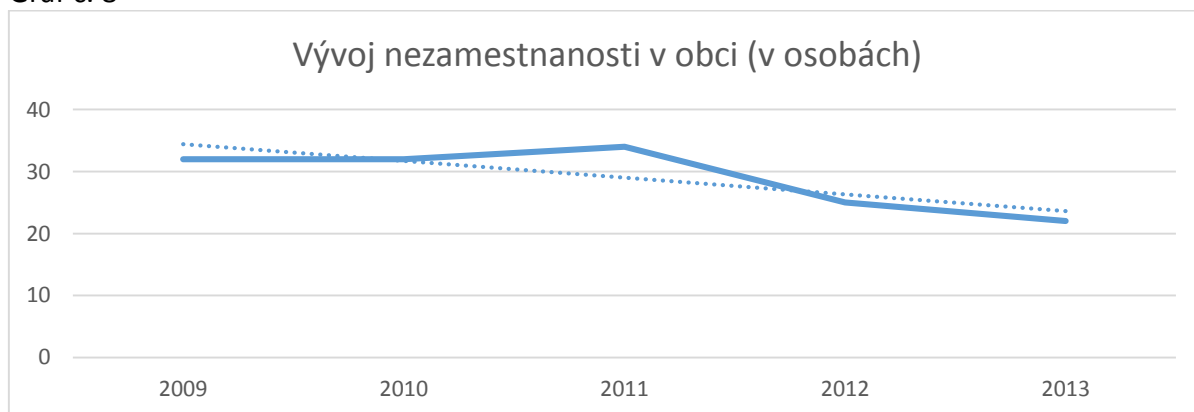
Tabuľka č. A 19

Vývoj nezamestnanosti v obci	
rok	počet evidovaných nezamestnaných
2009	32
2010	32
2011	34
2012	25
2013	22

Zdroj: Obecné štatistiky

Podľa sledovaných hodnôt z tabuľky č. A 19 bol zaznamenaný najvyšší počet evidovaných nezamestnaných v obci Vinohrady nad Váhom v roku 2011, a to 34 osôb. V Roku 2013 dosiahla miera evidovanej nezamestnanosti v obci Vinohrady nad Váhom hodnotu 2,05%. Vývoj nezamestnanosti v obci Vinohrady nad Váhom opisuje aj nasledujúci graf. (Zdroj: Obecné štatistiky)

Graf č. 8



Zdroj: Obecné štatistiky

Na území obce sa nachádzajú podnikateľské subjekty aj mimovládne organizácie. Najvýznamnejšie z nich sú uvedené nasledovných tabuľkách. V prílohách PHSR sa nachádzajú formuláre č. [A7b Evidencia podnikateľských subjektov](#) a č. [A8 Evidencia mimovládnych organizácií](#). V uvedených formulároch sú podrobné informácie o týchto subjektoch. (Zdroj: Obecné štatistiky)

Tabuľka č. A 20

Evidencia podnikateľských subjektov v obci	
1.	Ajatex, s.r.o., Vinohrady nad Váhom 341
2.	COOP Jednota,
3.	Agrofarma Bosý, s.r.o.
4.	VÍNO CHUDÝ, s.r.o.
5.	Exprestech s.r.o.

Zdroj: Obecné štatistiky

Tabuľka č. A 21

Evidencia mimovládnych organizácií v obci	
1.	"LEPŠIE VINOHRADY"
2.	BUD-FIT Vinohrady
3.	Jazdecký areál Paradič
4.	Obecný športový klub Vinohrady nad Váhom
5.	Rodičovské združenie ZŠ Vinohrady nad Váhom
6.	Slovenský zväz zdravotne postihnutých Základná organizácia Vinohrady nad Váhom

Zdroj: Obecné štatistiky

2.2.10 Vybavenosť obce³

Sociálna a zdravotnícka infraštruktúra

Sociálnu a kultúrnu infraštruktúru v obci tvorí knižnica, futbalový štadión, tenisový kurt/hokejové ihrisko, dva kostoly s kaplnkou. V obci je plne organizovaná základná škola, ktorá tu bola postavená ešte v roku 1957. Pôsobí v nej Združenie rodičov a priateľov školy. V škole sa nachádza aj obecná knižnica. Zdravotnícka vybavenosť sa v obci nenachádza. Zdravotnícke služby sú pre obyvateľov obce zabezpečené v poliklinike v Seredi, nemocničné ošetrenia sú zabezpečené v nemocnici v Galante.

Zásobovanie pitnou vodou

V obci je vybudovaný vodovod, ktorý je v správe Západoslovenských vodární a kanalizácií Nitra a je zásobovaný zo skupinového vodovodu Jelka. V katastri obce sú umiestnené hlavné vodojemy skupinového vodovodu, z ktorých je zásobovaná obec, mesto Sereď a priľahlé obce.

Zásobovanie elektrickou energiou

³ Projektový tím Združenie pre rozvoj mikroregiónu Vážska vodná cesta: PHSRO Vinohrady nad Váhom, strana 12

Vinohrady nad Váhom sú v súčasnosti zásobované elektrickou energiou z 22 kV vzdušného vedenia č. 237, z ktorého je vyvedená odbočka pre zásobovanie obce z uzla 110/22 kV Hlohovec.

Zásobovanie plynom

V súčasnosti je obec Vinohrady nad Váhom plynofikovaná v rozsahu cca 70 % (11 km z celkom 14,4 km, chýba cca 3,4 km v časti Paradics a Pomorová). Zdrojovým plynovodom pre zásobovanie obce je VTL plynovod DN 150 PN 25 Pata – Šintava. Na tento plynovod je VTL prípojkou DN 80 pripojená regulačná stanica plynu RS 1556/21 – 440 1500 m³/hod. Nejde o obec zásobovaná zemným plynom. Tlaková hladina strednotlakových plynovodov pre obec je 300 kPa. V obci sú STL plynovody z materiálu PE. Miestna komunikačná sieť vytvára podmienky pre úplnú plynofikáciu obce.

Telekomunikačné siete

V obci Vinohrady nad Váhom sú komplexné poštové služby zabezpečované prostredníctvom pošty, ktorá je umiestnená v samostatnom objekte. Z hľadiska telefonizácie je obec zaradená do uzlového telefónneho obvodu UTO Galanta a z hľadiska vyššej telefónnej úrovne do primárnej oblasti (PO) Dunajská Streda. Základná hlasová služba je zabezpečovaná prostredníctvom vzdialenej účastníckej jednotky (RSU) a miestnej ústredne. Na území obce existuje pevná telefónna sieť spoločnosti T-Com a mobilná telefónna sieť T-Mobile, Orange a O2. Digitalizáciou telefónnej siete sa výrazne zlepšila komunikačná dostupnosť a využitie internetu.

2.3 Analýza⁴ externého prostredia

Vonkajšie prostredie je určované Európskou úniou a legislatívou Slovenskej republiky. V danej oblasti je smerodajný najmä Národný plán reforiem Slovenskej republiky platný pre roky 2014 a 2015. Jedná sa o opatrenia, ktoré sa vláda zaviazala plniť v nasledujúcom období:

Konsolidačné opatrenia 2015-2017:

- Zachovanie výnosu a zvýšenie úspešnosti DPH
- Registračné pokladnice pre lekárov a iné profesie
- Zrážková daň na finančných a nefinančných benefity od farmaceutických spol. pre lekárov
- Ročné zúčtovanie Sociálnej poisťovne
- Úspory na mzdách (ESO)
- Úspory na medzispotrebe (ESO)

Efektívnosť verejných výdavkov:

- Transformácia a zlučovanie podriadených organizácií kapitol štátneho rozpočtu v rámci ESO
- Zlepšenie finančného riadenia a hospodárenia poskytovateľov zdravotnej starostlivosti
- Vyrovnané hospodárenie fakultných a univerzitných nemocníc
- Implementácia prvej fázy e-health eSO1
- Výdavkové priority - zvýšenie miezd učiteľom, zamestnancom úradov práce, kapacít materských škôl
- Výstavba diaľnic

Boj proti daňovým podvodom a analytické kapacity:

- Tretia etapa akčného plánu formou opatrení na zlepšenie výberu daní: najmä centralizácia informácií z mýtného systému, registra motorových vozidiel a obyvateľstva, prístup k informáciám o účtoch prešetrovaných osôb a firiem. Zavedenie insolvenčného registra, registra diskvalifikovaných osôb a ratingu daňových subjektov. Okrem toho sa zriadia špecializované senáty na krajských súdoch so zameraním na daňovú oblasť.
- Posilnenie analytických kapacít a vybudovanie analytickej jednotky na Finančnej správe SR
- Zverejňovanie platenia DPPO

Služby zamestnanosti, dlhodobá nezamestnanosť:

- Prioritizovanie poradenských a individualizovaných verejných služieb zamestnanosti vrátane zvýšenia ich administratívnych kapacít s cieľom zlepšenia prístupu k zamestnaniu pre dlhodobo nezamestnané osoby, pracovníkov s nízkou kvalifikáciou, starších ľudí a žien

⁴ Zdroj: Národný program reforiem Slovenskej republiky 2014

- Poskytovanie kariérneho poradenstva pre dospelých na zlepšenie uplatniteľnosti na trhu práce
- Centralizácia databázy uchádzačov o zamestnanie a poberateľov sociálnych dávok, kompletizácia a prepojenie s relevantnými inštitúciami
- Analýza čistej účinnosti a efektívnosti výdavkov jednotlivých opatrení aktívnej politiky trhu práce
- Posilnenie finančných motivácií zamestnať sa - súbeh dávky v hmotnej núdzi a mzdy.

Predškolské zariadenia:

- Budovanie nových zariadení služieb starostlivosti o dieťa
- Rozšírenie kapacít materských škôl, rozšírenie existujúcich foriem výchovy a vzdelávania o prípravné triedy materskej školy a zvýšenie časovej dotácie pre predškolské vzdelávanie.

Nezamestnanosť mladých:

- Prijatie systému záruk pre mladých ľudí do 29 rokov.
- Identifikácia sektorovej potreby zručností na trhu práce a dopytu po kvalifikovanej pracovnej sile prostredníctvom Národnej sústavy povolání (NSP)

Odborné vzdelávanie a postavenie učiteľov:

- Zvyšovanie miezd učiteľov.
- Lepšie zapojenie zamestnávateľov a zamestnávateľských zväzov do systému odborného vzdelávania a prípravy, podpora odbornej praxe žiakov vykonávanej priamo v podnikoch a zmeny v normatívnom financovaní odborného regionálneho školstva s cieľom posilniť kvalitu odborného vzdelávania.

Marginalizované rómske komunity:

- Zvyšovanie počtu asistentov učiteľov
- Vydávanie učebníc a učebných textov v slovenskom a v rómskom jazyku

Výskum a vývoj:

- Opatrenia z Akčného plánu stratégie RIS3
- Transparentnosť regulácie sieťových odvetví:
- Hodnotenie potreby ďalšej regulácie
- Zverejňovanie analýzy ku všetkým zásadnejším zmenám politík regulačného obdobia
- Vybudovanie dátového centra na webovom sídle URSO

Prepájanie sústav a sietí:

- Prepojenie plynárenských sietí s Poľskom a Maďarskom
- Prepojenie elektrizačných sústav s Maďarskom

Energetická efektívnosť v podnikoch:

- Podpora energetických auditov pre malé a stredné firmy
- Implementácia smernice o energetickej efektívnosti

Verejná služba:

- Reforma štátnej služby
- Model prevádzky Integrovaných obslužných miest
- Grantový program pre posilnenie analytických kapacít vo VS
- ESO - Efektívna, spoľahlivá a otvorená štátna správa

Justícia:

- Skrátenie dĺžky súdneho konania
- Elektronický súdny spis
- Zavedenie elektronickej Zbierky zákonov SR

Formulár č. A 13 - STEEP analýza

Sociálna oblasť	Technologická oblasť	Ekonomická oblasť
Demografické zmeny obyvateľstva	Využívanie IKT pre komunikáciu s obyvateľstvom	Využívanie štrukturálnych fondov EÚ pre spolufinancovanie projektov
Absencia adekvátneho prepojenia vzdelávacieho systému s potrebami trhu práce	Zlepšovanie kvality poskytovaných služieb verejnosti	Daňové zaťaženie
Nárast kriminality, chudoby, MKR	Rast úrovne výskumu a vývoja, inovácie	Nové trhy a investičné príležitosti pre zamestnávateľov a podnikateľov
	Zavádzanie inovatívnych technológií u kľúčových zamestnávateľov v regióne	Dobudovanie cestnej infraštruktúry
Ekologická oblasť	Politická oblasť	Oblasť hodnôt
Objavenie doposiaľ neidentifikovaných ekologických zdrojov znečistenia	Pripravenosť Vlády SR na čerpanie finančných prostriedkov alokovaných v štrukturálnych fondoch EÚ	Zmena postojov obyvateľstva a ich zapájanie do rozvojových aktivít
Zhoršenie kvality podzemných zdrojov vody a nedostatok kvalitnej pitnej vody	Podpora Vlády SR v oblasti podnikateľského prostredia, inovácií, výskumu a vývoja, cestovného ruchu	Rasizmus, xenofóbia a kriminalita
Zhoršujúca sa kvalita ovzdušia vplyvom znečistenia	Proces verejného obstarávania a s ním spojená legislatíva	
	VÚC podporujúca miestny rozvoj	

Zdroj: vlastné spracovanie

Súčasťou analýzy vonkajšie a vnútorného prostredia bolo i Ex-post hodnotenie - stav projektovej pripravenosti investícií k termínu vypracovania PHSR. Účelom tabuľky - Ex-post hodnotenie – stav projektovej pripravenosti investícií k termínu vypracovania nového PHSR je analyzovať súčasný stav pripravenosti investičných zámerov a možností ich financovania z

rôznych zdrojov vrátane hodnotenia ich príspevku k rastu alebo rozvoju územia, tvorbe nových pracovných miest a k zlepšeniu kvality života obyvateľov. Tabuľka je zároveň východiskom pre vytvorenie tabuliek P1 a F6.

2.4 Zhodnotenie súčasného stavu územia

SWOT ANALÝZA OBCE VINOHRADY NAD VÁHOM

Silné stránky

- Výhodná poloha obce pre rekreačné a relaxačné účely mimo priemyselných zón
- Blízka dostupnosť okresných miesta (Sereď, Trnava, Nitra)
- Udržiavané a čisté životné prostredie
- Väčšina obyvateľstva je v produktívnom veku
- Dostatočný pôdny fond na rozvoj bývania
- Zásobovanie pitnou vodou
- Plynovod
- Separácia odpadu
- Elektrické siete, internet
- Digitálna telefónna ústredňa
- Priaznivé podmienky na rozvoj agroturizmu

Slabé stránky

- Vysoká nezamestnanosť v obci
- Nedostatok pracovných príležitostí
- Za prácou cestuje ¾ obyvateľstva
- Nedokončená výstavba kanalizácie, ČOV
- Absencia kompostoviska na likvidáciu biologického odpadu
- Nedostatočne rozvinutý tretí sektor (obchod a služby)
- Nedostatočný investičný kapitál obce
- Nerozvinutá oddychová zóna v obci

Príležitosti

- Podpora podnikateľských zámerov v obci
- Rozvoj tradičných remesiel, produkcia vlastných výrobkov
- Zlepšenie kvality života v obci budovaním medziľudských vzťahov medzi občanmi
- Rozšírenie ponuky kultúrneho a športového programu
- Rekonštrukcia obecných objektov
- Čerpanie prostriedkov z fondov EÚ
- Využitie voľnej pracovnej sily na zveľaďovanie okolia
- Potenciál na zlepšenie stavu turizmu propagáciou obce

Ohrozenia

- Pokles pracovných príležitostí na minimum
- Devastácia obecných objektov
- Nezaujem občanov o veci verejné a spoločné
- Odliv kvalifikovanej pracovnej sily

- Nedostatok finančných zdrojov
- Útlm poľnohospodárskej činnosti
- Prevažovanie konzumnej činnosti nad umeleckou

Formulár č. A 14 - Kontrolný zoznam pre hodnotenie možných rizík (rozvoja územia)

Druh rizika	Objekt rizika	Zdroj rizika	Nežiaduce dôsledky	Pravdepodobnosť
Technické	Územie	Priemyselné havárie	Znečistenie životného prostredia	Nízka
Ekologické	Územie	Objavenie doposiaľ neidentifikovaných ekologických zdrojov znečistenia	Nadmerné ekologické znečistenie	Nízka
Sociálne	Územie	Neúmerné zvyšovanie počtu sociálne neprispôsobivých obyvateľov a MRK	Rastúca kriminalita	Nízka
Ekonomické	Územie	Financovanie z komplementárnych zdrojov financovania	Nerealizovanie rozvojových projektov	Stredná

Zdroj: vlastné spracovanie

3 Strategická časť

Strategická časť PHSR nadväzuje na analytickú časť. Záver analytickej časti obsahuje SWOT analýzu a hodnotenie možných rizík. Strategická časť obsahuje stratégiu rozvoja obce pri zohľadnení jeho vnútorných špecifík a určí hlavné ciele a priority rozvoja obce pri rešpektovaní princípov regionálnej politiky v záujme dosiahnutia vyváženého udržateľného rozvoja územia. Strategická časť obsahuje:

- víziu územia,
- formuláciu a návrh stratégie,
- výber a popis strategických cieľov v jednotlivých politikách - oblastiach rozvoja (hospodárska, sociálna, environmentálna).

3.1 Vízia rozvoja územia obce Vinohrady nad Váhom

Pri stanovení vízie rozvoja územia obce Vinohrady nad Váhom bolo nutné prihliadať na ten fakt, že sa vzťahuje k dlhodobému horizontu 10 až 15 rokov. Vízia by mal byť v súlade s Národnou stratégiou regionálneho rozvoja SR a Programom hospodárskeho a sociálneho rozvoja Trnavského samosprávneho kraja 2009 - 2015.

Vízie a ciele národnej stratégie sa vzťahujú na obdobie do roku 2030. Ťažiskom dokumentu sú rozvojové priority štátu pre programové obdobie 2014- 2020, ktoré majú viesť k splneniu vytýčených významných národných cieľov.

V komparácii s ostatnými členskými štátmi EÚ dosiahla SR za posledné viac ako dve dekády dynamického hospodárskeho a sociálneho vývoja významný spoločenský pokrok. Postupnou realizáciou rozvojových projektov, podporných programov, vrátane štrukturálnych reforiem a systémových zmien, dochádzalo k modernizácii a modifikácii odvetvovo-sektorovej štruktúry hospodárstva, ako i konvergencii SR k ekonomicky vyspelým štátom. Vízia regionálneho rozvoja predstavuje stav, ku ktorému má Slovensko za niekoľko rokov dospieť - vymedzuje rámec pre definovanie strategických cieľov a priorít na obdobie 2014 až 2020 s výhľadom do roku 2030, ako aj postupy na ich dosiahnutie. Vízia regionálneho rozvoja Slovenska je definovaná takto:

„Slovensko ako krajina s vysokou kvalitou života občanov vo všetkých regiónoch. Regionálna politika umožňujúca každému regiónu využívať svoje danosti na prospech svojho trvalo udržateľného hospodárskeho, sociálneho a územného rozvoja, a tým rozvoja Slovenskej republiky ako vysoko vyspelého, hospodársky, politicky a sociálne súdržného štátu, sebavedomého člena Európskej únie.“⁵

Počas realizácie aktualizovanej Národnej stratégie regionálneho rozvoja SR bude pri plánovacích procesoch uplatňovaný integrovaný prístup orientovaný smerom k udržateľnému sociálnemu, ekonomickému, environmentálnemu a územnému rozvoju regiónov. Očakáva sa, že regióny budú schopné efektívne využívať svoj vnútorný potenciál ako svoju konkurenčnú

⁵ Zdroj: Národná stratégia regionálneho rozvoja SR, strana 39

výhodu s cieľom zvyšovať kvalitu života obyvateľov a v rámci jednotlivých regiónov budú znižované vnútroregionálne rozdiely.

Program hospodárskeho a sociálneho rozvoja Trnavského samosprávneho kraja 2009 - 2015. Rozvojová vízia samosprávneho kraja:

„Trnavský samosprávny kraj bude konkurencieschopným a všestranne najrozvinutejším regiónom Slovenska, hospodárne spravovaným a efektívne využívajúcim všetky zdroje pre tvorbu nových hodnôt za súčasného zachovania prírodných, kultúrnych a historických hodnôt, pamiatok regiónu a životného prostredia. Bude samosprávou slobodných, spokojných a sebavedomých ľudí.“⁶

Obec Vinohrady nad Váhom mala v predchádzajúcej PHSR stanovenú víziu rozvoja obce nasledovne:

„Vinohrady nad Váhom – obec príťažlivá pre bývanie formou vidieckych sídiel - rodinných domov a pre relax a oddych v čistom prírodnom prostredí s primeranými službami, zdravotným a sociálnym zabezpečením pre jej obyvateľov a so širokým komplexom služieb pre návštevníkov obce v oblasti športu, turistiky a cestovného ruchu, ekonomicky stabilizovaná prevádzkami malých a stredných podnikov obdobného zamerania a poľnohospodárstvom.“⁷

S ohľadom na vyššie uvedené dokumenty národnej a regionálnej úrovne, bola vízia rozvoja obce upravená nasledovne:

„Strategickou víziou obce je využitím vnútorného potenciálu obce vytvoriť príťažlivú a zaujímavú lokalitu pre vidiecke bývanie s komplexne vybudovanou infraštruktúrou, kvalitnými životnými podmienkami a zdravým životným prostredím.“

3.2 Strategický cieľ

Pre naplnenie uvedenej vízie obce obec stanovila tri prioritné oblasti svojho rozvoja počas rokov 2014 – 2020. Jedná sa o tieto oblasti:

1. **hospodárska oblasť,**
2. **sociálna oblasť,**
3. **environmentálna oblasť.**

V týchto prioritných oblastiach rozvoja si obec stanovila strategické ciele a navrhla opatrenia, ktorými tieto strategické ciele dosiahne.

Formulár č. S 1 - Plánovací formulár – Vízia, strategický cieľ

⁶ Zdroj: PHSR TTSK 2009-2015, strana 212

⁷ Projektový tím Združenie pre rozvoj mikroregiónu Vážska vodná cesta: PHSRO Vinohrady nad Váhom, strana 34

Vízia
Strategickou víziou obce je využitím vnútorného potenciálu vytvoriť príťažlivú a zaujímavú lokalitu pre vidiecke bývanie s komplexne vybudovanou infraštruktúrou, kvalitnými životnými podmienkami a zdravým životným prostredím.
Strategický cieľ
<i>Vytvoriť podmienky pre zvýšenie kvality života obyvateľov obce, pre zvýšenie jeho konkurencieschopnosti a ekonomickej výkonnosti s vyváženým rozvojom oblastí trvale udržateľného rozvoja.</i>

Zdroj: vlastné spracovanie

Vízia		
1. Prioritná oblasť - Hospodárska	2. Prioritná oblasť - Sociálna	3. Prioritná oblasť - Environmentálna
ciele Dopravná infraštruktúra Administratívne budovy	ciele Školstvo a vzdelanie Verejné priestranstvá Obecné budovy	ciele Odpadové hospodárstvo Ochrana pred zosuvmi pôdy
Opatrenie 1.1 Zlepšenie obecnej infraštruktúry Opatrenie 1.2 Modernizácia administratívnych budov	Opatrenie 2.1 Podpora aktivít v oblasti školstva a vzdelávania Opatrenie 2.2 Budovanie a rekonštrukcia verejných priestranstiev v obci Opatrenie 2.3 Rekonštrukcia a modernizácia obecných budov	Opatrenie 3.1 Podpora aktivít v oblasti odpadového hospodárstva Opatrenie 3.2 Predchádzanie škodám spôsobených zosuvmi pôdy

Zdroj: vlastné spracovanie

4 Programová časť

Programová časť PHSR nadväzuje na strategickú časť a obsahuje opatrenia a projekty vrátane ich priradenia k jednotlivým cieľom a prioritám. Zmyslom programovej časti je jej príspevok k splneniu stanoveného strategického cieľa: *Vytvoriť podmienky pre zvýšenie kvality života obyvateľov obce, pre zvýšenie jeho konkurencieschopnosti a ekonomickej výkonnosti s vyváženým rozvojom oblastí trvale udržateľného rozvoja.*

Metodika tvorby PHSR udáva nasledovný postup:

- Pracovná skupina špecifikovala opatrenia, navrhla k nim aktivity a stanovila poradie dôležitosti opatrení a aktivít, projektov vrátane merateľných ukazovateľov výsledku a dopadu. (Formulár č. P 1 - Tabuľka opatrení, aktivít a projektov podľa oblastí, Formulár č. P 2 - Tabuľka ukazovateľov výsledkov, dopadov).
- Riadiaci tím vypracoval sumárny návrh aktivít a projektov ako východisko pre Akčný plán.
- Riadiaci tím stanovil termíny realizácie aktivít, projektov (roky) a odhad ich financovania (výška a zdroje financovania).
- Riadiaci tím zabezpečil vypracovanie formulárov pre prípravu navrhnutých projektov (Formulár P 3 - Formulár pre prípravu projektu).

4.1 Opatrenia a projekty vrátane ich priradenia k jednotlivým prioritám

Formulár P1 – Tabuľka opatrení, projektov a priorit podľa oblastí

PRIORITNÁ OBLASŤ 1 – HOSPODÁRSKA OBLASŤ		
Opatrenie	Projekt/Aktivita	Prioritná oblasť/oblasť
Opatrenie 1.1 Zlepšenie obecnej infraštruktúry	1.1.1 Výstavba nového chodníka s odvodnením	Hospodárska oblasť
Opatrenie 1.2 Modernizácia administratívnych budov	1.2.1 Rekonštrukcia obecného úradu	
	1.2.2. Rekonštrukcia domu smútku s parkoviskom	
	1.2.3 Rekonštrukcia hasičskej zbrojnice	
PRIORITNÁ OBLASŤ 2 – SOCIÁLNA OBLASŤ		
Opatrenie	Projekt/Aktivita	Prioritná oblasť/oblasť
Opatrenie 2.1 Podpora aktivít v oblasti školstva a vzdelávania	2.1.1 Rekonštrukcia MŠ	Sociálna oblasť
Opatrenie 2.2 Budovanie a rekonštrukcia verejných priestranstiev v obci	2.2.1 Revitalizácia verejných priestranstiev	

Opatrenie 2.3 Rekonštrukcia a modernizácia obecných budov	2.3.1 Rekonštrukcia miestneho osvetového strediska	
PRIORITNÁ OBLASŤ 3 – ENVIRONMENTÁLNA OBLASŤ		
Opatrenie	Projekt/Aktivita	Prioritná oblasť/oblasť
Opatrenie 3.1 Podpora aktivít v oblasti odpadového hospodárstva	3.1.1 Dobudovanie kanalizácie	Environmentálna oblasť
Opatrenie 3.2 Predchádzanie škodám spôsobených zosuvmi pôdy	3.2.1 Stabilizácia svahov, ochrana pred zosuvmi	

Zdroj: vlastné spracovanie

4.2 Súbor ukazovateľov výsledkov a dopadov

Súčasťou programovej časti je aj stanovenie ukazovateľov pre hodnotenie PHSR. Ukazovatele výsledkov a dopadov pre PHSR obce sú spracované v prehľade vo [formulári P2a](#), ktorý je súčasťou príloh.

Ukazovatele sú rozdelené do troch kategórií:

- ukazovatele výstupu - práce, tovary a služby, ktoré boli financované počas realizácie aktivít projektu vyjadrené z finančného a vecného hľadiska,
- ukazovatele výsledku - okamžitý efekt realizácie aktivít projektu, ktorý je k dispozícii pre cieľovú skupinu alebo sa jedná o služby poskytnuté cieľovej skupine,
- ukazovatele dopadu - dlhodobý efekt vplyvu na danú prioritnú oblasť alebo cieľovú skupinu, ktorý však realizátor projektu nemôže ovplyvniť.

Pre oblasť hodnotenia dopadov pre PHSR obce boli ako východiskové hodnoty dopadových ukazovateľov stanovené dopadové ukazovatele na nulovej úrovni a hodnotenie dopadov sa uskutočňuje k roku 2020.

Formulár č. P3 – formulár pre prípravu projektov

Základné údaje o projektovom zámere č. 2.1.1	
Názov projektu	Rekonštrukcia MŠ
Garant	Obec Vinohrady nad Váhom
Kontaktná osoba garanta	Ing. Eva Hanusová, starostka
Partneri garanta (spolupráca s)	Zdenka Angelmaierová, riaditeľka MŠ
Začatie a ukončenie projektu	Január 2016 – December 2016
Stav projektu pred realizáciou	Budova v zlom technickom stave, prevádzka energeticky náročná
Cieľ projektu	Modernizácia a zvýšenie energetickej efektívnosti budovy

Výstupy	Zlepšenie energetickej efektívnosti verejných budov – zníženie verejných výdavkov						
Užívatelia	Žiaci MŠ Zamestnanci MŠ						
Indikátory monitoringu	Zníženie verejných výdavkov						
Zmluvné podmienky	VO – výber dodávateľa						
Riziká	Neschválenie NFP, výber dodávateľa cez VO						
Poznámky							
Realizácia projektu							
Fáza/míľnik	Súčinnosť iného odboru alebo subjektu					Termín (mesiac/rok)	
Prerokovanie projektového zámeru	Obecné zastupiteľstvo					03/2015	
Príprava projektovej dokumentácie	Starosta					04/2015	
Vydanie stavebného povolenia	Starosta					06/2015	
Spracovanie žiadosti o NFP	Externý manažment					08/2015	
Výber dodávateľa, podpis zmluvy	Obecné zastupiteľstvo, starosta					10/2015	
Realizácia projektu	Starosta					01/2016 – 08/2016	
Kolaudácia	Starosta					01/2017	
Financovanie projektu							
Druh výdavku	Termín (rok)	Náklady spolu (EUR)	z toho verejný zdroj				z toho súkromný zdroj
			EÚ	ŠR	VÚC	Obec	
Spracovanie projektovej dokumentácie	2015	3 500	0	0	0	3 500	0
Realizácia projektu	2016	60 000	48 450	8 550	0	3 000	0
SPOLU		63 500	48 450	8 550	0	6 500	0

Základné údaje o projektovom zámere č. 3.1.1							
Názov projektu			Výstavba kanalizácie				
Garant			Obec Vinohrady nad Váhom				
Kontaktná osoba garanta			Ing. Eva Hanusová, starostka				
Partneri garanta (spolupráca s)			-				
Začatie a ukončenie projektu			Január 2017 – December 2019				
Stav projektu pred realizáciou			V obci chýba kanalizácia				
Cieľ projektu			Vybudovanie kanalizácie pre obyvateľov obce Vinohrady nad Váhom				
Výstupy			Kanalizácia v obci Vinohrady nad Váhom				
Užívatelia			Obyvatelia obce Vinohrady nad Váhom				
Indikátory monitoringu							
Zmluvné podmienky			VO – výber dodávateľa				
Riziká			Neschválenie NFP, výber dodávateľa cez VO				
Poznámky			PD pripravená				
Realizácia projektu							
Fáza/míľnik		Súčinnosť iného odboru alebo subjektu			Termín (mesiac/rok)		
Prerokovanie projektového zámeru		Obecné zastupiteľstvo			03/2015		
Príprava projektovej dokumentácie		Starosta			09/1994		
Vydanie stavebného povolenia		Starosta			03/2016		
Spracovanie žiadosti o NFP		Externý manažment			03/2016		
Výber dodávateľa, podpis zmluvy		Obecné zastupiteľstvo, starosta			08/2016		
Realizácia projektu		Starosta			01/2017 – 12/2019		
Kolaudácia		Starosta			01/2020		
Financovanie projektu							
Druh výdavku	Termín (rok)	Náklady spolu (EUR)	z toho verejný zdroj				z toho súkromný zdroj
			EÚ	ŠR	VÚC	Obec	
Spracovanie projektovej dokumentácie	1994	0	0	0	0	0	0
Realizácia projektu	2017-2019	3 200 000	2 584 000	456 000	0	160 000	0
SPOLU		3 200 000	2 584 000	456 000	0	160 000	

Základné údaje o projektovom zámere č. 2.2.1							
Názov projektu			Revitalizácia verejných priestranstiev				
Garant			Obec Vinohrady nad Váhom				
Kontaktná osoba garanta			Ing. Eva Hanusová, starostka				
Partneri garanta (spolupráca s)			-				
Začatie a ukončenie projektu			Január 2019 – Jún 2020				
Stav projektu pred realizáciou			Verejné priestranstvá v obci sú v súčasnosti nevyužiteľné, neplnia svoju funkciu pre obyvateľov obce				
Cieľ projektu			Skvalitniť život v obci Vinohrady nad Váhom				
Výstupy			Revitalizácia verejných priestranstiev v obci				
Užívatelia			Obyvatelia obce Vinohrady nad Váhom				
Indikátory monitoringu			-				
Zmluvné podmienky			VO – výber dodávateľa				
Riziká			Neschválenie NFP, výber dodávateľa cez VO				
Poznámky							
Realizácia projektu							
Fáza/míľnik		Súčinnosť iného odboru alebo subjektu			Termín (mesiac/rok)		
Prerokovanie projektového zámeru		Obecné zastupiteľstvo			03/2015		
Príprava projektovej dokumentácie		Starosta			03/2018		
Vydanie stavebného povolenia		Starosta			09/2018		
Spracovanie žiadosti o NFP		Externý manažment			09/2018		
Výber dodávateľa, podpis zmluvy		Obecné zastupiteľstvo, starosta			09/2018		
Realizácia projektu		Starosta			01/2019 – 06/2020		
Kolaudácia		Starosta			07/2020		
Financovanie projektu							
Druh výdavku	Termín (rok)	Náklady spolu (EUR)	z toho verejné zdroje				z toho súkromné zdroje
			EÚ	ŠR	VÚC	Obec	
Spracovanie projektovej dokumentácie	2018	3 000	0	0	0	3 000	0
Realizácia projektu	2019-2020	40 000	32 300	5 700	0	2 000	0
SPOLU		43 000	32 300	5 700	0	5 000	0

Zdroj: vlastné spracovanie

5 Realizačná časť

Realizačná časť je zameraná na popis postupov inštitucionálneho a organizačného zabezpečenia realizácie programu rozvoja obce, systém monitorovania a hodnotenia plnenia programu rozvoja obce s ustanovením merateľných ukazovateľov, vecný a časový harmonogram realizácie programu rozvoja obce s formou akčných plánov. Realizačná časť obsahuje:

- východiská,
- popis úloh jednotlivých partnerov pri realizácii PHSR,
- popis postupov inštitucionálneho a organizačného zabezpečenia,
- stručný popis komunikačnej stratégie PHSR k jednotlivým cieľovým skupinám,
- popis systému monitorovania a hodnotenia plnenia PHSR,
- akčný plán s výhľadom na roky 2015-2016.

5.1 Východiská a popis úloh jednotlivých partnerov pri realizácii

Obecný úrad má v oblasti prípravy a realizácie programu rozvoja dostatočné skúsenosti na programovej aj projektovej úrovni. Pri realizácii PHSR vystupujú ako partneri obyvatelia obce, ktorí boli prizvaní a zúčastnili sa verejných stretnutí, kde definovali svoje požiadavky, spolupracovali pri definovaní silných a slabých stránok svojej obce. Následne aktívne pristupovali k prerokovaniu finálneho návrhu PHSR obce. V rámci prípravy dokumentu bol vypracovaný i dotazník, ktorý bol distribuovaný obcou do domácností. Vzhľadom na nízku návratnosť a malú výpovednú hodnotu, pristúpila obec k verejným stretnutiam s občanmi/podnikateľmi a záujmovými skupinami. Rovnako tak poslanci a zamestnanci OcÚ boli prizvaní ku konzultácii jednotlivých častí strategického dokumentu.

5.2 Popis postupov organizačného a inštitucionálneho zabezpečenia realizácie PHSR

Realizácia PHSR obce je činnosťou samosprávy obce a obec ju vykonáva prostredníctvom svojich orgánov (obecné zastupiteľstvo, starosta). Samospráva jedenkrát ročne získa a spracuje pripomienky poslancov, OcÚ, partnerov a verejnosti, do leta v čase začiatku prípravy rozpočtu na ďalší rok. Táto činnosť naplánovaná do termínu september príslušného roku, kedy bude predložené hodnotenie PHSR za predchádzajúci rok, aj jeho prípadná aktualizácia.

Vo vzťahu k realizácii PHSR obecné zastupiteľstvo berie na vedomie návrh strategickkej časti dokumentu, schvaľuje celý dokument PHSR a každoročne schvaľuje vyhodnotenie jeho plnenia. Obecné zastupiteľstvo taktiež schvaľuje spolufinancovanie projektov. Obecné zastupiteľstvo schvaľuje každoročne hodnotiace a monitorovacie správy, rozhoduje o prípadných zmenách a aktualizácii programu.

Najvyšším výkonným orgánom obce a jeho predstaviteľom je starosta. Rozhoduje vo všetkých veciach správy obce, ktoré nespádajú do právomocí a kompetencií obecného zastupiteľstva. Starosta sa spolupodieľal na príprave dokumentu, riadil proces realizácie, podpisuje schválenie celého dokumentu, vykonáva uznesenia a zastupuje obec vo vzťahu k

štátnym orgánom, k právnickým a fyzickým osobám (radiace orgány príslušných operačných programov, dodávatelia, kontrolné skupiny projektov a i.).

Inštitucionálnu a administratívnu stránku zabezpečuje obecný úrad. Vzhľadom na personálne poddimenzovanie obecnej samosprávy, bude obecný úrad (v prípade nutnosti a zváženia možností) spolupracovať s externými konzultačnými spoločnosťami.

5.3 Stručný popis komunikačnej stratégie

Rôzne formy komunikácie budú súčasťou každého z pripravovaných a realizovaných projektov PHSR v rámci povinnej i nep povinnej činnosti informovania a publicity (pri projektoch financovaných z EŠIF a dotačných titulov) alebo v rámci komunikácie zainteresovaných cieľových skupín pri príprave a realizácii jednotlivých projektov. Vzhľadom na charakter obce, prebieha komunikácia osobným stykom s predstaviteľmi/zamestnancami obce, alebo priamou účasťou na zasadnutiach obecného zastupiteľstva. Dôležitým nástrojom komunikácie je pre obec webová stránka, ďalej informačná tabuľa, rozhlas a noviny. Komunikácia s obyvateľmi prebieha neustále až do ukončenia platnosti PHSR.

Ďalším nástrojom komunikácie sú i rokovania v rámci obecného zastupiteľstva, kde materiál na rokovanie pripravuje starosta obce v súčinnosti so zamestnancami obce. Rovnako tak hlavný kontrolór, vychádzajúc z definície jeho funkcie, môže dať stanovisko k prerokovanému materiálu.

5.4 Systém monitorovania a hodnotenia

Proces monitorovania PHSR sa vykonáva systematicky a priebežne počas celého trvania PHSR až do ukončenia jeho platnosti. Vstupnými údajmi pre monitorovanie sú uvedené vo Formulári P2 – ukazovatele výstupu, výsledku a dopadu projektu. Výstupom monitorovania je monitorovacia správa za príslušný rok schválená v OcÚ, resp. monitorovacia správa schválená riadiacim orgánom v systéme ITMS alebo podobnom. Za prípravu monitorovacej správy zodpovedá príslušný garant podľa povahy projektu. Jednať sa pritom môže o starostu obce, hlavného kontrolóra obce, poslancov, resp. inú poverenú osobu.

Cieľom monitorovania je získavanie informácií o reálnom plnení opatrení, o prípadnom negatívnom vývoji, spôsobe realizácie, definovanie a prijatie nápravných opatrení.

Samospráva jedenkrát ročne získa a spracuje pripomienky partnerov, OcÚ, poslancov a verejnosti, do leta v čase začiatku prípravy rozpočtu na ďalší rok. Táto činnosť je naplánovaná do termínu príslušného roku, kedy bude predložené hodnotenie PHSR za predchádzajúci rok, jeho prípadná aktualizácia, hodnotenie ukazovateľov vrátane korekcií v rámci pravidelného každoročného hodnotenia. V prípade nutnosti korekcií mimo stanovené termíny vykoná korekciu starosta obce. Celkový plán hodnotenia je spracovaný vo Formulári R5.

Formulár č. R 5 - Plán hodnotenia a monitorovania

Plán priebežných hodnotení PHSR na programové obdobie 2014 - 2020		
Typ hodnotenia	Vykonať prvýkrát	Dôvod vykonania/ periodicita
Strategické hodnotenie	najskôr v roku 2017	podľa rozhodnutia obce a vzniknutej spoločenskej potreby
Tematické hodnotenie časti PHSR	2016	téma hodnotenia identifikovaná ako riziková časť vo výročnej monitorovacej správe za predchádzajúci kalendárny rok
Ad hoc mimoriadne hodnotenie	Nerozhoduje	pri značnom odklone od stanovených cieľov a doľahnutých hodnôt ukazovateľov
		Pri návrhu na revíziu PHSR
Ad hoc hodnotenie celého PHSR alebo jeho časti	2016-2020	Na základe rozhodnutia starostu, podnetu poslancov

Zdroj: vlastné spracovanie

Formulár č. R 6 – Akčný plán na roky 2015 - 2016

Akčný plán pre oblasť PO 02 Sociálna oblasť			
Opatrenie 2.1			
2.1.1 Rekonštrukcia MŠ	2016	Obec	IROP

Zdroj: vlastné spracovanie

6 Finančná časť

Finančná časť obsahuje finančné zabezpečenie jednotlivých opatrení a aktivít, inštitucionálnu a organizačnú stránku realizácie programu rozvoja obce. Táto časť obsahuje:

- indikatívny finančný plán na celú realizáciu PHSR,
- model viaczdrojového financovania jednotlivých opatrení, aktivít (projektov) za účasti sociálno-ekonomických partnerov v území v prepojení na programový rozpočet obce,
- hodnotiacu tabuľku pre výber projektov.

Postupovalo sa podľa metodiky, a to nasledovne:

- Riadiaci tím zabezpečil spracovanie finančnej časti vo forme Finančného rámca pre realizáciu PHSR (Formulár č. F 6 - Finančný rámec pre realizáciu PHSR) a indikatívny finančný plán PHSR (Formulár č. F 5 - Indikatívny rozpočet – sumarizácia).
- Externý konzultant vypracoval návrhy hodnotiacich tabuliek podľa troch oblastí, (Formulár č. F 2 – Hodnotiaca tabuľka pre výber projektov).
- Návrh finančnej časti sa prerokoval v pracovnej skupine a s partnermi.
- Schválený indikatívny rozpočet sa zapracuje do programového rozpočtu samosprávy a ďalších záväzných dokumentov.
- Riadiaci tím zabezpečil rozpracovanie Indikatívneho finančného plánu do akčných plánov.

6.1 Indikatívny finančný plán na celú realizáciu PHSR

Zdroje financovania realizácie PHSR je možné rozčleniť na dve základné kategórie:

Riadne zdroje finančného zabezpečenia

Verejné zdroje

- štátny rozpočet,
- štátne účelové fondy (Environmentálny fond, Štátny fond rozvoja bývania, Recyklačný fond),
- rozpočet vyšších územných celkov (VÚC),
- rozpočet obce.

Iné zdroje

- prostriedky fyzických osôb,
- prostriedky právnických osôb,
- úvery,
- príspevky medzinárodných organizácií,
- iné prostriedky.

Doplnkové zdroje finančného zabezpečenia

- finančné prostriedky z Európskej únie (programovacie obdobie 2014-2020)

6.2 Model viaczdrojového financovania jednotlivých projektov

Financovanie jednotlivých projektov bude viaczdrojové, pričom závisieť od aktuálnej finančnej situácie obce a aktuálnych potrieb. Financovanie sa opierať o zdroje obce, štátu, EÚ, VÚC a súkromné zdroje. Vyčíslenie jednotlivých zámerov bolo stanovené kvalifikovaných odhadom, prieskumom a taktiež sa vychádzalo z existujúcich výkazov výmer/rozpočtov projektantov. Finálne podoby budú súčasťou ŽoNFP a budú vychádzať najmä z procesu verejného obstarávania.

Formulár č. F 3 - Model viaczdrojového financovania – intervenčná matica

Viaczdrojové financovanie								
Projekt	Celkové náklady	Verejné financovanie					Súkromné zdroje	Iné zdroje
		EÚ	Štát	VÚC	Obec	Spolu		
1.1.1 Výstavba nového chodníka s odvodnením	35 000,00	0,00	0,00	0,00	5 000,00	5 000,00	0,00	30 000,00
1.2.1 Rekonštrukcia obecného úradu	45 000,00	36 337,50	6 412,50	0,00	2 250,00	45 000,00	0,00	0,00
1.2.2. Rekonštrukcia domu smútku s parkoviskom	50 000,00	40 375,00	7 125,00	0,00	2 500,00	50 000,00	0,00	0,00
1.2.3 Rekonštrukcia hasičskej zbrojnice	30 000,00	0,00	0,00	0,00	1 500,00	1 500,00	0,00	28 500,00
2.1.1 Rekonštrukcia MŠ	60 000,00	48 450,00	8 550,00	0,00	3 000,00	60 000,00	0,00	0,00
2.2.1 Revitalizácia verejných priestranstiev	40 000,00	32 300,00	5 700,00	0,00	2 000,00	40 000,00	0,00	0,00
2.3.1 Rekonštrukcia miestneho osvetového strediska	120 000,00	96 900,00	17 100,00	0,00	6 000,00	120 000,00	0,00	0,00
3.1.1 Dobudovanie kanalizácie	3 200 000,00	2 584 000,00	456 000,00	0,00	160 000,00	3 200 000,00		
3.2.1 Stabilizácia svahov, ochrana pred zosuvmi	800 000,00	646 000,00	114 000,00	0,00	40 000,00	800 000,00	0,00	0,00
SPOLU	4 380 000,00	3 484 362,50	614 887,50	0,00	222 250,00	4 321 500,00	0,00	58 500,00

Zdroj: vlastné spracovanie

Formulár č. F 5 – Indikatívny rozpočet – sumarizácia

Oblasť/Rok	Rok							SPOLU
	2014	2015	2016	2017	2018	2019	2020	
Hospodárska oblasť	0,00	0,00	0,00	80 000,00	0,00	80 000,00	0,00	160 000,00
Sociálna oblasť	0,00	0,00	60 000,00	80 000,00	40 000,00	20 000,00	20 000,00	220 000,00
Environmentálna oblasť	0,00	0,00	0,00	1 200 000,00	1 500 000,00	1 300 000,00	0,00	4 000 000,00
SPOLU	0,00	0,00	60 000,00	1 360 000,00	1 540 000,00	1 400 000,00	20 000,00	4 380 000,00

Zdroj: vlastné spracovanie

Formulár č. F 6 - Finančný rámec pre realizáciu PHSR pre potreby súhrnného prehľadu plánovaných projektov a aktivít je súčasťou príloh. Bude doplnený po schválení PHSR.

6.3 Systém hodnotenia a zaraďovania projektov do financovania

Pri schvaľovaní financovania jednotlivých projektov je nutné prihliadať na ich dôležitosť a význam vo vzťahu k rozvoju obce. Najvyššiu prioritu majú projekty, ktoré vyplývajú priamo z legislatívy (SR, EÚ) a projekty riešiace havarijnú alebo mimoriadnu situáciu. Do kategórie s

vysokou prioritou sú zaradené projekty s oporou vo VZN obce, projekty MAS a projekty s vydaným právoplatným stavebným povolením a ukončeným procesom verejného obstarávania. Strednú prioritu majú projekty, ktoré majú možnosť uchádzať sa o cudzie a doplnkové zdroje financovania (majú oporu v programovej štruktúre operačných programov a prioritných osí EŠIF). Do kategórie 4 a 5 spadajú projekty nachádzajúce sa vo fáze úvah (bez stavebného povolenia či ukončeného procesu VO).

Formulár F2 - Hodnotiaca tabuľka pre výber projektov (upravený pre potreby obce)

Kategória	Úroveň dôležitosti	Hodnotiace kritérium - Opis podmienok pre zaradenie do priority	Projekt
1	Najvyššia	a) Projekty vyplývajúce zo zákona a/alebo legislatívy EÚ b) Projekty riešiace havarijnú alebo mimoriadnu situáciu Splnená jedna z podmienok	2.1.1, 3.2.1
2	Vysoká	a) Projekty vyplývajúce a podporené v rámci VZN obce b) Projekty s právoplatným stavebným povolením a ukončeným VO c) Projekty MAS Splnená jedna z podmienok	1.1.1, 1.2.2, 2.3.1, 3.1.1,
3	Stredná	Projekty, ktoré majú možnosť uchádzať sa o cudzie a doplnkové zdroje financovania	1.2.1,
4	Nízka	a) Projekty definované ako zámery / v štádiu úvah.	1.2.3,
5	Najnižšia	Ostatné	

Zdroj: vlastné spracovanie

7 Závěrečná část

Formulár č. Z 1 - Schválenie PHSR

Schválenie PHSR	
Dokument	<p>Program hospodárskeho a sociálneho rozvoja obce Vinohrady nad Váhom na roky 2014 – 2020.</p> <p>Program hospodárskeho a sociálneho rozvoja obce je strednodobý rozvojový dokument, ktorý je vypracovaný v súlade s cieľmi a prioritami ustanovenými v národnej stratégii a zohľadňuje ciele a priority ustanovené v programe hospodárskeho rozvoja a sociálneho rozvoja vyššieho územného celku, na území ktorého sa obec nachádza, a je vypracovaný podľa záväznej časti územnoplánovacej dokumentácie obce. Dokument je štruktúrovaný podľa Metodiky na vypracovanie Programu hospodárskeho a sociálneho rozvoja obce/obcí/VÚC (v zmysle novely Zákona NR SR č. 539/2008 Z. z. o podpore regionálneho rozvoja schválenej vládou SR 18. júna 2014).</p>
Spracovanie	<p>Spracovanie: spracovanie PHSR vykonala obec bezplatne v partnerstve s poradenskou spoločnosťou, ktorá koordinovala proces tvorby PHSR a zabezpečovať dodržiavanie metodických postupov.</p> <p>Autorský kolektív: Ing. Tomáš Galbavý, Ing. Ondrej Hanušovský</p> <p>Obdobie spracovania – január 2015 – apríl 2015</p>
Prerokovanie	<p>Prerokovanie v orgánoch samosprávy (výbory, komisie, rada)</p> <p>Posudzovanie SEA – nerelevantné</p>
Schválenie	<p>Návrh na uznesenie zastupiteľstva – obecné zastupiteľstvo schvaľuje PHSR obce Vinohrady nad Váhom na roky 2014-2020.</p>

Zdroj: vlastné spracovanie

8 Prílohy

Súčasťou dokumentu sú nasledovné prílohy:

- Formulár č. Ú 9 – Ex post hodnotenie predchádzajúceho PHSR
- Formulár č. A 4 – Ex post hodnotenie stavu projektovej pripravenosti
- Formulár č. A 7b Evidencia podnikateľských subjektov
- Formulár č. A 8 – Evidencia mimovládnych organizácií
- Formulár č. P 2a – Tabuľka ukazovateľov výsledkov, dopadov

Program hospodárskeho a sociálneho rozvoja obce Vinohrady nad Váhom na roky 2014-2020

8.1 Formulár č. Ú 9 – Ex-post hodnotenie predchádzajúceho PHSR

Formulár č. Ú 9 - Ex-post hodnotenie predchádzajúceho PHSR vrátane hodnotenia čerpania finančných prostriedkov pri realizácii PHSR																		
č.	Názov investície - projekt, obec, okres, samosprávny kraj	Číslo a názov aktivity - projekt, obec, okres, samosprávny kraj	Klasifikácia investície (stavby) - triedy	Rok začatia	Ukazovateľ	Cena podľa vykonávacieho projektu		Objem finančných prostriedkov v príslušnom roku spolu			Finančné prostriedky podľa zdrojov							
				Rok dokončenia	Merná jednotka	Celkom	Z toho stavebná časť	Rok	Objem fin. prostriedkov	Z toho verejné investície	Štátny rozpočet	Rozpočet samosprávneho kraja	Rozpočet obce	Štátne účelové fondy	Úvery so zárukou štátu	Rozpočet EÚ	Kód OP	Súkr. zdroje
0	1	2	3	4	5	6	7	8	9	10	11	12	13	14	15	16	17	18
1	Dobudovanie ČOV a vybudovanie kanalizácie, obec Vinohrady nad Váhom, okres GA, TTSK	5. Dobudovanie ČOV D-ČOV, 12. Vybudovanie kanalizácie KANAL	2223 - Miestne kanalizácie	2006		245 303,11	245 303,11	2006	137 256,86	137 256,86	129 456,30		7 800,56				EF	
								2007	108 046,25	108 046,25	102 901,15		5 145,10				EF	
				2007														
2	Úpravy na Miestnom osvetovom stredisku, obec Vinohrady nad Váhom, okres GA, TTSK	13. Rozšírenie Miestneho osvetov.strediska R-MOS	1261 - Budovy na kultúrnu a verejnú zábavu	2011		3 879,00	3 879,00	2011	2 760,00	2 760,00			2 760,00					
								2012	1 119,00	1 119,00			1 119,00					
				2012														
3	Rekonštrukcia a dobudovanie chodníkov a parkovísk na verejných priestranstvách, obec Vinohrady nad Váhom, okres GA, TTSK	14. Rekonštrukcia a dobudovanie chodníkov a parkovísk na verejných priestranstvách CHOD+P	2112 - Miestne komunikácie	2007		5 345,00	5 345,00	2007	3 449,00	3 449,00			3 449,00					
								2008	1 896,00	1 896,00			1 896,00					
				2008														
4	Oprava kaplnky pri Urbánku, obec Vinohrady nad Váhom, okres GA, TTSK	10. Oprava kaplnky pri Urbánku O-KURB	1273 - Historické alebo chránené pamiatky	2007		3 500,00	3 500,00	2007	2 000,00	0,00								2 000,00
								2012	1 500,00	0,00								1 500,00
				2012														

Program hospodárskeho a sociálneho rozvoja obce Vinohrady nad Váhom na roky 2014-2020

8.2 Formulár č. A 4 - Ex-post hodnotenie - stav projektovej pripravenosti

Formulár č. A 4 - Ex-post hodnotenie - stav projektovej pripravenosti investícií k termínu aktualizácie PHSR, resp. vypracovania nového PHSR (pipe_line)

por. č.	Politika - oblasť	Názov investície, obec, okres, samosprávny kraj	Klasifikácia stavby - triedy	Rok začatia-plán	Technická príprava mesiac/rok	Cena podľa stavebného zámeru		Navrhovaný objem finančných prostriedkov v príslušnom roku spolu			Finančné prostriedky podľa zdrojov									
				Rok dokončenia-plán	ÚR: SP: PD:	Celkom	Z toho stavebná časť	Rok	Objem fin. prostriedkov celkom	Z toho verejné investície	Štátny rozpočet	Rozpočet samosprávneho kraja	Rozpočet obce	Štátne účelové fondy	Úvery so zárukou štátu	Rozpočet EÚ	Kód OP	Súkr. zdroje	Iné zdroje	
0	1	2	3	4	5	6	7	8	9	10	11	12	13	14	15	16	17	18	19	
1	Politika (oblasť) - hospodárska	Rekonštrukcia obecného úradu, obec Vinohrady nad Váhom , okres Galanta, Trnavský samosprávny kraj	1220 - Budovy pre administratívu	2016	5/16	45 000,00	45 000,00													
					5/16			2017	45 000,00	45 000,00	6 412,50		2 250,00			36 337,50	LEADER			
				2017	1/16															
2		Rekonštrukcia domu smútku s parkoviskom, obec Vinohrady nad Váhom , okres Galanta, Trnavský samosprávny kraj	1220 - Budovy pre administratívu	2018	5/16	50 000,00	50 000,00													
					5/16			2019	50 000,00	50 000,00	7 125,00		2 500,00			40 375,00	LEADER			
				2019	1/16															
3		Rekonštrukcia hasičskej zbrojnice, obec Vinohrady nad Váhom, okres Galanta, Trnavský samosprávny kraj	1220 - Budovy pre administratívu	2018	8/18	30 000,00	30 000,00													
					8/18			2019	30 000,00	30 000,00			1 500,00						28 500,00	
				2019	6/18															
4		Výstavba nového chodníka s odvodnením, obec Vinohrady nad Váhom , okres Galanta, Trnavský samosprávny kraj	2112 - Miestne komunikácie	2014	11/14	35 000,00	35 000,00													
					11/14			2017	35 000,00	35 000,00			5 000,00						30 000,00	
				2017	2014															
5	Politika (oblasť) - sociálna	Rekonštrukcia MŠ, obec Vinohrady nad Váhom , okres Galanta, Trnavský samosprávny kraj	1263 - Školy, univerzity a budovy na vzdelávanie	2015	7/15	60 000,00	60 000,00													
					7/15			2016	60 000,00	60 000,00	8 550,00		3 000,00			48 450,00	KŽP/IROP			
				2016	5/15															
6		Rekonštrukcia miestneho osvetového strediska, obec Vinohrady nad Váhom, okres Galanta, Trnavský samosprávny kraj	1261 - Budovy na kultúrnu a verejnú zábavu	2016	6/16	120 000,00	120 000,00													
					6/16			2017	80 000,00	80 000,00	11 400,00		4 000,00			64 600,00	IROP			
				2018	3/16			2018	40 000,00	40 000,00	5 700,00		2 000,00			32 300,00	IROP			
7		Revitalizácia verejných priestranstiev , obec Vinohrady nad Váhom , okres Galanta, Trnavský samosprávny kraj		2018	6/18	40 000,00	40 000,00													
					6/18			2019	20 000,00	20 000,00	2 850,00		1 000,00			16 150,00	IROP			
				2020	3/18			2020	20 000,00	20 000,00	2 850,00		1 000,00			16 150,00	IROP			
8	Politika (oblasť) - environmentálna	Dobudovanie kanalizácie, obec Vinohrady nad Váhom , okres Galanta, Trnavský samosprávny kraj	2223 - Miestne kanalizácie	1995	6/95	3 200 000,00	3 200 000,00	2017	1 100 000,00	1 100 000,00	156 750,00		55 000,00			888 250,00	IROP/EF			
					6/95			2018	1 100 000,00	1 100 000,00	156 750,00		55 000,00			888 250,00	IROP/EF			
				2019	9/94			2019	1 000 000,00	1 000 000,00	142 500,00		50 000,00			807 500,00	IROP/EF			
9		Stabilizácia svahov, ochrana pred zosuvmi, obec Vinohrady nad Váhom , okres Galanta, Trnavský samosprávny kraj		2016	7/16	800 000,00	800 000,00	2017	100 000,00	100 000,00	14 250,00		5 000,00			80 750,00	KŽP			
					7/16			2018	400 000,00	400 000,00	57 000,00		20 000,00			323 000,00	KŽP			
				2019	3/16			2019	300 000,00	300 000,00	42 750,00		15 000,00			242 250,00	KŽP			

Program hospodárskeho a sociálneho rozvoja obce Vinohrady nad Váhom na roky 2014-2020

8.3 Formulár č. A 7b - Evidencia podnikateľských subjektov v obci

Formulár č. A 7 Evidencia podnikateľských subjektov obce Vinohrady nad Váhom									
Číslo	Názov PO/sídlo/Sk NACE:	Počet zamestnancov (rok)	Prírastok/úbytok zamestnancov	Tržby (rok)	Zisk (rok)	Rast pridanej hodnoty (rok)	Záznam z rokovania o Dohode o partnerstve dňa:	Poznámky	Kontakt
<u>1</u>	Ajatex, s.r.o., Vinohrady nad Váhom 341	6	N	N/A	N/A	N/A			317899249
<u>2</u>	COOP Jednota,	6	N	N/A	N/A	N/A			905324284
<u>3</u>	Agrofarma Bosý, s.r.o.	0	N	N/A	N/A	N/A			905110233
<u>4</u>	VÍNO CHUDÝ, s.r.o.	2	N	N/A	N/A	N/A			903412997
<u>5</u>	Exprestech s.r.o.	3	N	N/A	N/A	N/A			904407556

Číslo:	Názov subjektu:	Právna forma:	IČO:	DIČ:
1.	Ajatex	s.r.o	31420184	
Sídlo:			Prevádzkárne/Prevádzkárne:	
Vinohrady nad Váhom 341			Vinohrady nad Váhom 341	
Predmet činnosti:				Počet zamestnancov:
Výroba pančúch				6
Konateľ/lia:			Kontaktná osoba/y:	
Ing. Švihran Ondrej			Ing. Švihran Ondrej	
Kontakty				
adresa:		telefón:	e-mail:	internetová stránka:
Železničiarska 1441/48, Galanta		317899249		
Poznámky (spolupráca s obcou, mestom):				

Program hospodárskeho a sociálneho rozvoja obce Vinohrady nad Váhom na roky 2014-2020

Číslo:	Názov subjektu:	Právna forma:	IČO:	DIČ:
2.	COOP Jednota	spotrebné družstvo	168840	
Sídlo:			Prevádzkárne/Prevádzkárne:	
Galanta, Revolučná štvrť 953			Vinohrady nad Váhom	
Predmet činnosti:				Počet zamestnancov:
obchod				6
Konateľ/lia:			Kontaktná osoba/y:	
Belovič Július			Belovič Július	
Kontakty				
adresa:	telefón:	e-mail:	internetová stránka:	
Jánošíková 1362/25, 927 01 Šaľa	905324284	belovič@jsdga.sk		
Poznámky (spolupráca s obcou, mestom):				

Program hospodárskeho a sociálneho rozvoja obce Vinohrady nad Váhom na roky 2014-2020

Číslo:	Názov subjektu:	Právna forma:	IČO:	DIČ:
3.	Agrofarma Bosý	s.r.o	46016236	
Sídlo:			Prevádzkárne/Prevádzkárne:	
Vinohrady nad Váhom 383			Vinohrady nad Váhom	
Predmet činnosti:				Počet zamestnancov:
poskytovanie služieb v poľnohospodárstve a záhradníctve				0
Konateľ/lia:			Kontaktná osoba/y:	
Jozef Bosý, Ľubica Bosá			Jozef Bosý	
Kontakty				
adresa:		telefón:	e-mail:	internetová stránka:
Vinohrady nad Váhom 383		905110233		
Poznámky (spolupráca s obcou, mestom):				

Program hospodárskeho a sociálneho rozvoja obce Vinohrady nad Váhom na roky 2014-2020

Číslo:	Názov subjektu:	Právna forma:	IČO:	DIČ:
4.	VÍNO CHUDÝ	s.r.o.	44607389	
Sídlo:			Prevádzkareň/Prevádzkárne:	
Vinohrady nad Váhom 56			Vinohrady nad Váhom 56	
Predmet činnosti:				Počet zamestnancov:
poskytovanie služieb v poľnohospodárstve a záhradníctve ,spracovanie hrozna a predaj vína				2
Konateľ/lia:			Kontaktná osoba/y:	
Ing. Martin Chudý			Ing. Martin Cudý	
Kontakty				
adresa:	telefón:	e-mail:	internetová stránka:	
Vinohrady nad Váhom 54	903412997			
Poznámky (spolupráca s obcou, mestom):				

Program hospodárskeho a sociálneho rozvoja obce Vinohrady nad Váhom na roky 2014-2020

Číslo:	Názov subjektu:	Právna forma:	IČO:	DIČ:
5.	Exprestech	s.r.o.	36719412	
Sídlo:			Prevádzkárne/Prevádzkárne:	
Vinohrady nad Váhom 41			Vinohrady nad Váhom 41	
Predmet činnosti:				Počet zamestnancov:
nákup, predaj výpočtovej, kancelárskej a telekomunikačnej techniky v rozsahu voľnej živnosti				3
Konateľ/lia:			Kontaktná osoba/y:	
Martin Lehocký			Martin Lehocký	
Kontakty				
adresa:	telefón:	e-mail:	internetová stránka:	
Vinohrady nad Váhom 57	904407556			
Poznámky (spolupráca s obcou, mestom):				

Program hospodárskeho a sociálneho rozvoja obce Vinohrady nad Váhom na roky 2014-2020

8.4 Formulár č. A 8 - Evidencia mimovládnych organizácií

Evidencia mimovládnych organizácií	
P. č.	Názov:
<u>1</u>	"LEPŠIE VINOHRADY"
<u>2</u>	BUD-FIT Vinohrady
<u>3</u>	Jazdecký areál Paradič
<u>4</u>	Obedný športový klub Vinohrady nad Váhom
<u>5</u>	Rodičovské združenie ZŠ Vinohrady nad Váhom

Číslo:	Názov subjektu:	Právna forma:	IČO:
1	"LEPŠIE VINOHRADY"	OZ	42289122
Sídlo:		Prevádzkareň/Prevádzkarne:	
Vinohrady nad Váhom 614, 925 55 Vinohrady nad Váhom		Vinohrady nad Váhom 614, 925 55 Vinohrady nad Váhom	
Predmet činnosti:		Cieľová skupina predmetu činnosti:	Počet členov:
Činnosti záujmových organizácií		občania obce	100
Štatutárny zástupca:		Kontaktná osoba/y:	
Milan Kukla		Milan Kukla	
Kontakty			
adresa:	telefón:	e-mail:	internetová stránka:
Vinohrady nad Váhom 614, 925 55 Vinohrady nad Váhom	905367403		
Poznámky (spolupráca s obcou, obcami)			

Program hospodárskeho a sociálneho rozvoja obce Vinohrady nad Váhom na roky 2014-2020

Číslo:	Názov subjektu:	Právna forma:	IČO:
2	BUD-FIT Vinohrady	OZ	42157196
Sídlo:		Prevádzkareň/Prevádzkarne:	
Hulácka 440, 925 55 Vinohrady nad Váhom		Hulácka 440, 925 55 Vinohrady nad Váhom	
Predmet činnosti:	Cieľová skupina predmetu činnosti:	Počet členov:	
Ostatné športové činnosti	športovci	10	
Štátárny zástupca:	Kontaktná osoba/y:		
Peter Vidovič	Peter Vidovič		
Kontakty			
adresa:	telefón:	e-mail:	internetová stránka:
Hulácka 440, 925 55 Vinohrady nad Váhom	911374900		
Poznámky (spolupráca s obcou, obcami)			

Program hospodárskeho a sociálneho rozvoja obce Vinohrady nad Váhom na roky 2014-2020

Číslo:	Názov subjektu:	Právna forma:	IČO:
3	Jazdecký areál Paradič	OZ	42400414
Sídlo:		Prevádzkareň/Prevádzkarne:	
Paradičská 685, 925 55 Vinohrady nad Váhom		Paradičská 685, 925 55 Vinohrady nad Váhom	
Predmet činnosti:		Cieľová skupina predmetu činnosti:	Počet členov:
Ostatné športové činnosti		mládež	8
Štátny zástupca:		Kontaktná osoba/y:	
Katarína Nedecká		Katarína Nedecká	
Kontakty			
adresa:	telefón:	e-mail:	internetová stránka:
Paradičská 685, 925 55 Vinohrady nad Váhom	904541493	nedecka.katarina@gmail.com	
Poznámky (spolupráca s obcou, obcami)			

Program hospodárskeho a sociálneho rozvoja obce Vinohrady nad Váhom na roky 2014-2020

Číslo:	Názov subjektu:	Právna forma:	IČO:
4	Obecný športový klub Vinohrady nad Váhom	OZ	36079359
Sídlo:		Prevádzkareň/Prevádzkarne:	
Hulácka 355, 925 55 Vinohrady nad Váhom		Hulácka 355, 925 55 Vinohrady nad Váhom	
Predmet činnosti:	Cieľová skupina predmetu činnosti:	Počet členov:	
Činnosti športových klubov	športovci	46	
Štátny zástupca:		Kontaktná osoba/y:	
Milan Zadrabaj		Milan Zadrabaj	
Kontakty			
adresa:	telefón:	e-mail:	internetová stránka:
Hulácka 673, 925 55 Vinohrady nad Váhom 0905530952			
Poznámky (spolupráca s obcou, obcami)			

Program hospodárskeho a sociálneho rozvoja obce Vinohrady nad Váhom na roky 2014-2020

Číslo:	Názov subjektu:	Právna forma:	IČO:
5	Rodičovské združenie ZŠ Vinohrady nad Váhom	OZ	42286719
Sídlo:		Prevádzkareň/Prevádzkarne:	
ZŠ Vinohrady nad Váhom č.d. 347, 925 55 Vinohrady nad Váhom		ZŠ Vinohrady nad Váhom č.d. 347, 925 55 Vinohrady nad Váhom	
Predmet činnosti:		Cieľová skupina predmetu činnosti:	Počet členov:
Činnosti záujmových organizácií		mládež	12
Štátárny zástupca:		Kontaktná osoba/y:	
Ing. Daniel Máčovský		Ing. Daniel Máčovský	
Kontakty			
adresa:	telefón:	e-mail:	internetová stránka:
ZŠ Vinohrady nad Váhom č.d. 347, 925 55 Vinohrady nad Váhom		danielmacovsky@gmail.com	
Poznámky (spolupráca s obcou, obcami)			

8.5 Formulár č. P 2 - Tabuľka ukazovateľov výsledkov, dopadov

Formulár č. P 2 - Tabuľka ukazovateľov výsledkov, dopadov							
Typ ukazovateľa	Názov ukazovateľa	Definícia	Informačný zdroj	Merná jednotka	Východisková hodnota	Cieľová hodnota / Rok	
					2015	2017	2020
PRIORITA							
1.1.1 Výstavba nového chodníka s odvodnením							
Hlavné - Core ukazovatele:	výstup	Náklady na realizáciu	OcÚ	EUR	0	35 000	35 000
	výsledok	Dĺžka novovybudovaných komunikácií	OcÚ	m	0	N/A	N/A
	dopad	Zrealizované projekty dopravnej infraštruktúry	OcÚ	počet	0	1	1
1.2.1 Rekonštrukcia obecného úradu							
Hlavné - Core ukazovatele:	výstup	Náklady na realizáciu	OcÚ	EUR	0	45 000	45 000
	výsledok	Počet zrekonštruovaných obecných budov	OcÚ	počet	0	1	1
	dopad	Zrealizované projekty technickej infraštruktúry	OcÚ	počet	0	1	1
1.2.2. Rekonštrukcia domu smútku s parkoviskom							
Hlavné - Core ukazovatele:	výstup	Náklady na realizáciu	OcÚ	EUR	0	0	50 000
	výsledok	Počet zrekonštruovaných obecných budov	OcÚ	počet	0	0	1
	dopad	Zrealizované projekty technickej infraštruktúry	OcÚ	počet	0	0	1
1.2.3 Rekonštrukcia hasičskej zbrojnice							
Hlavné - Core ukazovatele:	výstup	Náklady na realizáciu	OcÚ	EUR	0	0	30 000
	výsledok	Počet zrekonštruovaných obecných budov	OcÚ	počet	0	0	1
	dopad	Zrealizované projekty technickej infraštruktúry	OcÚ	počet	0	0	1
2.1.1 Rekonštrukcia MŠ							
Hlavné - Core ukazovatele:	výstup	Náklady na realizáciu	OcÚ	EUR	0	60 000	60 000
	výsledok	Počet zrekonštruovaných budov MŠ	OcÚ	počet	0	1	1
	dopad	Zrealizované projekty technickej infraštruktúry	OcÚ	počet	0	1	1
2.2.1 Revitalizácia verejných priestranstiev							
Hlavné - Core ukazovatele:	výstup	Náklady na realizáciu	OcÚ	EUR	0	0	40 000
	výsledok	Plocha revitalizovaných verejných priestranstiev	OcÚ	m2	0	0	N/A
	dopad	Zrealizované projekty technickej infraštruktúry	OcÚ	počet	0	0	1
2.3.1 Rekonštrukcia miestneho osvetového strediska							
Hlavné - Core ukazovatele:	výstup	Náklady na realizáciu	OcÚ	EUR	0	80 000	120 000
	výsledok	Počet zrekonštruovaných budov pre komunitnú činnosť	OcÚ	počet	0	1	1
	dopad	Zrealizované projekty technickej infraštruktúry	OcÚ	počet	0	1	1
3.1.1 Dobudovanie kanalizácie							
Hlavné - Core ukazovatele:	výstup	Náklady na realizáciu	OcÚ	EUR	0	1 100 000	3 200 000
	výsledok	Počet EO napojených na vodovod a kanalizáciu	OcÚ	počet	N/A	N/A	300
	dopad	Zrealizované projekty technickej infraštruktúry	OcÚ	počet	0	1	1
3.2.1 Stabilizácia svahov, ochrana pred zosuvmi							
Hlavné - Core ukazovatele:	výstup	Náklady na realizáciu	OcÚ	EUR	0	100 000	800 000
	výsledok	Dĺžka stabilizovaných svahov pred zosuvmi	OcÚ	m	0	N/A	N/A
	dopad	Zrealizované projekty technickej infraštruktúry	OcÚ	počet	0	1	1