



**PROGRAM HOSPODÁRSKEHO ROZVOJA
A SOCIÁLNEHO ROZVOJA OBCE
RAKOVCE
2015 - 2025**

Vypracoval:



MEDIA COELI ®

www.mediacoeli.sk

Nasledujúci Program hospodárskeho rozvoja a sociálneho rozvoja (PHSR) je vypracovaný v súlade s platným znením zákona č. 539/2008 o podpore regionálneho rozvoja a s princípmi tvorby strategického dokumentu uvedené v Metodike na vypracovanie PHSR, verzia 2.0. z roku 2015.

Ciele a priority nasledujúceho PHSR sú v súlade s cieľmi a prioritami ustanovenými v Národnej stratégii regionálneho rozvoja Slovenskej republiky 2020/30, PHSR zohľadňuje ciele a priority ustanovené v Programe hospodárskeho rozvoja a sociálneho rozvoja Trnavského samosprávneho kraja 2009 – 2015 a je vypracovaný podľa záväznej časti územnoplánovacej dokumentácie obce.

Obsah

1. Úvod	4
2. Analytická časť PHSR.....	7
2.1. <i>Analýza vnútorného prostredia.....</i>	<i>7</i>
2.1.1 Sociálne podmienky – ľudské zdroje.....	8
2.1.1.1. Vývoj nezamestnanosti v obci.....	12
2.1.2. Hospodárske podmienky a technická infraštruktúra.....	14
2.1.2.1. Potenciál obce v oblasti rozvoja výroby a služieb.....	14
2.1.2.2. Odvetvia výroby a služieb	14
2.1.2.3. Základné ekonomické ukazovatele obce	15
2.1.2.4. Technická infraštruktúra	15
2.1.2.5. Energetická infraštruktúra	16
2.1.2.6. Sociálna infraštruktúra.....	17
2.1.2.7. Zdravotná infraštruktúra	17
2.1.2.8. Kultúrna infraštruktúra	17
2.1.2.9. Verejnoprospešné inštitúcie.....	18
2.1.2.10. Bývanie.....	18
2.1.2.11. Vzdelávanie	19
2.1.2.12. Kultúra.....	20
2.1.2.13. Šport	21
2.1.3. Environmentálne podmienky	21
2.1.3.1. Prírodné danosti obce	22
2.1.3.2. Voda	24
2.1.3.3. Pôda.....	24
2.1.3.4. Ovzdušie.....	25
2.1.3.5. Odpady.....	25
2.2. <i>Analýza vonkajšieho prostredia</i>	<i>28</i>
2.3. <i>Zhrnutie súčasného stavu územia.....</i>	<i>32</i>
3. Strategická časť.....	36
4. Programová časť.....	39
5. Realizačná časť.....	50
5.1. <i>Inštitucionálne a organizačné zabezpečenie</i>	<i>50</i>
5.2. <i>Monitorovanie a hodnotenie.....</i>	<i>51</i>
5.3. <i>Komunikačný plán</i>	<i>52</i>
6. Finančná časť.....	55
6.1. <i>Indikatívny finančný plán</i>	<i>55</i>
6.2. <i>Finančný rámec pre realizáciu PHSR</i>	<i>56</i>
.....	56
7. Záver	64
8. Zoznam príloh.....	65

1. Úvod

Názov:	Program hospodárskeho rozvoja a sociálneho rozvoja obce Rakovice na roky 2015 - 2025
Územné vymedzenie :	obec
Územný plán obce/VÚC schválený:	28. 05. 2010 - uznesenie č. 31/2010
Dátum schválenia PHSR:	30.9.2015
Dátum platnosti:	Od 1.10.2015 do 31.12.2025
Verzia	1.0
Publikovaný verejne:	2.11.2015

Zámer spracovania PHSR	
Názov dokumentu	Program hospodárskeho rozvoja a sociálneho rozvoja obce Rakovice na roky 2015 - 2025
Forma spracovania	S pomocou externých odborníkov spracovanie na základe verejnej súťaže. Spracovateľom je spoločnosť: Franchisingová spoločnosť MEDIA COELI ® - STILICO, s.r.o., A. Kubinu 6, 917 01 Trnava Spracovateľský kolektív: Mgr. Barbora Jančíová, Ing. Michaela Gregušová
Riadenie procesu spracovania	Dokument bol spracovaný v zmysle platnej legislatívy a metodiky na spracovanie PHSR. Riadiaci tím pozostával z členov externého spracovateľského kolektívu. Na vypracovaní jednotlivých častí PHSR sa v zmysle metodiky podieľali aj členovia pracovnej skupiny, kde boli zastúpení poslanci obce ako členovia odborných komisií, pracovníci obecného úradu a vybraní zástupcovia občianskej spoločnosti v obci. Verejnosť sa zapojila formou dotazníkového prieskumu, verejného prerokovania PHSR a verejného pripomienkovania PHSR.
Obdobie spracovania	Obdobie spracovania: od 1.4.2015 do 7.10.2015
Financovanie spracovania	Náklady na vlastné spracovanie dokumentu na základe výsledku verejnej súťaže boli financované z vlastných zdrojov obce.
Informácie	www.rakovice.sk, verejné tabule, oznámenie občanov formou letákov

Program hospodárskeho rozvoja a sociálneho rozvoja obce (PHSR) je hlavný strategický dokument obce a určuje jej koncepcný a systematický rozvoj v horizonte 5 – 10 rokov.

Dosiahnutie strategického cieľa PHSR obce presahuje hranice jedného volebného obdobia. Z tohto dôvodu bol PHSR spracovaný uplatnením princípu partnerstva v súlade s Metodikou pre spracovanie PHSR (Ministerstvo dopravy, výstavby a regionálneho rozvoja SR, júl 2014) a metodológiou OECD s názvom „Nástroje regionálnej politiky na úrovni samosprávnych krajov SR“ z roku 2009. PHSR obce je vypracovaný v súlade s cieľmi a prioritami nadradených strategických a koncepcných dokumentov: Národná stratégia regionálneho rozvoja (máj 2014), priority Trnavského samosprávneho kraja, Regionálna integrovaná územná stratégia a Programe hospodárskeho rozvoja a sociálneho rozvoja Trnavského samosprávneho kraja 2009 – 2015.

Pod pojmom partnerstvo sa chápe spolupráca sociálno-ekonomických partnerov na príprave, uskutočňovaní, financovaní, monitorovaní a hodnotení realizácie priorít a cieľov podpory regionálneho rozvoja. Sociálno-ekonomickými partnermi sú ústredné orgány štátnej správy, miestne orgány štátnej správy, vyšší územný celok, susedné obce, mikroregión, ktorého je obec členom, a iné fyzické a právnické osoby s potenciálom ovplyvniť rozvoj obce na miestnej, regionálnej alebo celoštátnej úrovni.

Potreba vypracovať nový PHSR obce na obdobie 2015 – 2025 vyplýva zo zmien v obci v období platnosti pôvodného programu a tiež zo zmeny legislatívnych podmienok v SR

(schválenie novely zákona č. 539/2008 Z. z. o podpore regionálneho rozvoja). Aktualizovaný PHSR umožní obci pripraviť sa na čerpanie štrukturálnych a investičných fondov Európskej únie v období 2014 – 2020 na základe Partnerskej dohody SR a nastaví dlhodobé smerovanie obce.

Zoznam analyzovaných koncepčných dokumentov			
Názov dokumentu	Platnosť dokumentu	Úroveň dokumentu	Zdroj
Stratégia Európa 2020	2020	Nadnárodná	www.eu2020.gov.sk
Partnerská dohoda na roky 2014 - 2020	2020	Nadnárodná	www.partnerskadohoda.gov.sk
Národná stratégia regionálneho rozvoja SR (NSRR)	2030	Národná	www.mindop.sk
Program hospodárskeho rozvoja a sociálneho rozvoja Trnavského samosprávneho kraja 2009 – 2015	2015	Regionálna	www.enviroportal.sk www.trnava-vuc.sk
Územný plán VÚC TTSK	-	Regionálna	www.trnava-vuc.sk
PHSR obce Rakovice na roky 2006 – 2015	2015	Miestna	www.rakovice.sk
Územný plán obce Rakovice v platnom znení vrátane zmien a doplnkov	2025	Miestna	www.rakovice.sk
Záverečné účty obce za roky 2011 - 2013	-	Miestna	www.rakovice.sk
POH Mikroregiónu nad Holeškou na roky 2014 - 2015	2015	Mikroregionálna	www.holeska.sk

Proces vypracovania PHSR bol zabezpečený nasledujúco:

- riadenie: externý spracovateľ vybraný na základe verejnej súťaže
- pracovná skupina pre hospodársku, sociálnu, environmentálnu oblasť
- zapojenie verejnosti: a) dotazníkový prieskum; b) verejné prerokovanie PHSR

Počas prípravy PHSR bol na webovom sídle a úradnej tabuli obce oznam o spracovaní PHSR s možnosťou žiadať viac informácií priamo od povereného pracovníka obecného úradu, prípadne s možnosťou kontaktovať externého spracovateľa PHSR. Pracovné skupiny sa podieľali na pripomienkovaní analytickej časti a spolupracovali pri tvorbe ostatných ťažiskových častí PHSR. Návrh PHSR bol na záver verejne prerokovaný v priestoroch obecného úradu.

Mesiac	IV	V	VI	VII	VIII	IX	X
Úvod							
Analytická časť							
Strategická časť							
Programová časť							
Realizačná časť							
Finančná časť							
Záver							

PHSR rieši rozvoj obce v súlade s jej špecifikami a požiadavkami modernej spoločnosti. Môže významne prispieť k zvýšeniu prosperity územia. Dokument vyjadruje spoločnú víziu budúceho rozvoja obce založenú na výsledkoch strategického plánovania. Navrhované aktivity vychádzajú z miestnych podmienok a potrieb a smerujú k zlepšeniu kvality života v obci.

2. Analytická časť PHSR

2.1. Analýza vnútorného prostredia

Nasledujúce riadky analyzujú silné a slabé stránky obce z hľadiska nasledujúcich aspektov:

- ľudské zdroje (počet obyvateľov, úmrtnosť/pôrodnosť, vek, pohlavie, migrácia a pod.)
- vzdelávanie a vzdelanosť (počet žiakov)
- pracovný trh
- hospodárenie obce
- podnikateľské prostredie (počet firiem, zameranie, počet zamestnancov a pod.)
- bytový fond (počet bytových jednotiek, typ vlastníctva a pod.)
- zdravotná infraštruktúra
- technická infraštruktúra
- bezpečnosť
- doprava
- kultúra
- životné prostredie.

Analýza vnútorného prostredia je rozdelená na tri tematické celky: sociálne, hospodárske (ekonomické) a environmentálne podmienky. Pre každý z tematických celkov je spracovaná samostatná SWOT analýza.

Tabuľka 1: Zoznam kvantitatívnych a kvalitatívnych dát

Zoznam použitých kvantitatívnych a kvalitatívnych dát		
Oblasť dát / téma	Zdroj dát	Webová stránka
Demografia	Štatistický úrad SR Inštitút informatiky a štatistiky	www.slovakstatistics.sk www.infostat.sk
Bývanie	Štatistický úrad SR Inštitút informatiky a štatistiky	www.slovakstatistics.sk www.infostat.sk
Školstvo a vzdelávanie	Štatistický úrad SR Ústav informácií a prognóz	www.slovakstatistics.sk www.uips.sk
Zdravotníctvo	Národné centrum zdravotníckych informácií	www.nczisk.sk
Sociálna starostlivosť	Úrad práce, sociálnych vecí a rodiny SR Ministerstvo vnútra SR	www.upsvar.sk www.minv.sk
Ekonomická situácia	Štatistický úrad SR Slovenská agentúra pre rozvoj investícií a obchodu Finančná správa SR	www.slovakstatistics.sk www.sario.sk intrastat.financnasprava.sk
Životné prostredie	Slovenský hydrometeorologický ústav Slovenská agentúra životného prostredia	www.shmu.sk www.enviroportal.sk

2.1.1 Sociálne podmienky – ľudské zdroje

Obec Rakovice patrí medzi malé obce okresu. Z hľadiska demografického vývoja v sledovanom období obec kopírovala charakter vidieckeho osídlenia v podmienkach Trnavského regiónu, s obvyklými demografickými a ekonomickými podmienkami (vysoký podiel obyvateľstva v poproduktívnom veku, prevyšujúci počet obyvateľov v predproduktívnom veku), no aktívnymi opatreniami obce v oblasti bytovej politiky sa v ostatnom období podarilo zvrátiť starnutie populácie a zaistiť stabilný demografický vývoj.

Nasledujúce riadky poskytujú prehľad demografického vývoja obce v rokoch 2007 – 2014, pre porovnanie je tiež uvádzaný údaj za rok 2001. Zdrojom dát boli údaje Štatistického úradu SR a údaje zo Sčítania obyvateľov, bytov v domov za roky 2001 a 2011.

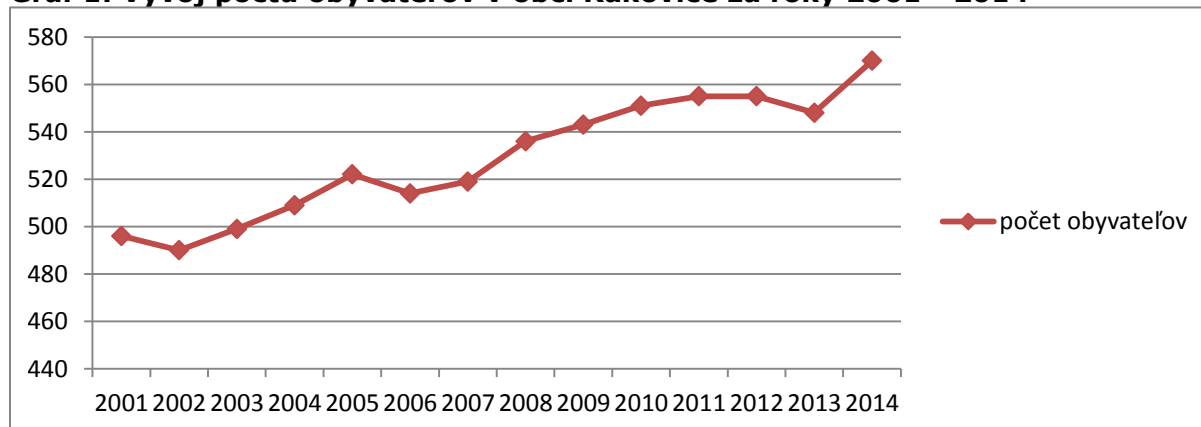
Tabuľka 2: Štruktúra obyvateľstva v rokoch 2001 – 2014

Rok	Predproduktívny vek 0 – 14 rokov		Produktívny vek 15 -59 rokov		Poproduktívny vek 60 a viac rokov		Počet obyvateľov celkom	Index starnutia
	počet	%	počet	%	počet	%	počet	%
2001	99	20,58	301	62,58	81	16,84	481	81,82
2007	87	16,76	336	64,74	96	18,50	519	110,34
2008	88	16,42	348	64,93	100	18,66	536	113,64
2009	87	16,02	356	65,56	100	18,42	543	114,94
2010	88	15,97	361	65,52	102	18,51	551	115,91
2011	83	14,95	410	73,87	62	11,17	555	74,70
2012	86	15,50	401	72,25	68	12,25	555	79,07
2013	84	15,33	395	72,08	69	15,59	548	82,14
2014	90	15,79	389	68,25	91	15,96	570	101,11

Zdroj: ŠÚ SR

Pozn: Dôvodom rozdielu v demografických údajoch ŠÚ SR a výsledkov sčítania obyvateľstva je fakt, že údaje o počte obyvateľov k 31.12.2011 sú vypočítané bilančnou metódou z východiskových stavov k 1. 1. 2011, počtov živonarodených, zomrelých a ŠÚ SR registrovaných zmien trvalého pobytu v roku 2011. Do východiskového počtu obyvateľov k 1.1.2011 boli premietnuté výsledky sčítania obyvateľov, domov a bytov v roku 2011 použitím rebilančnej metódy na demografické udalosti od 1.1. 2011 do rozhodujúceho okamihu sčítania.

Graf 1: Vývoj počtu obyvateľov v obci Rakovice za roky 2001 - 2014

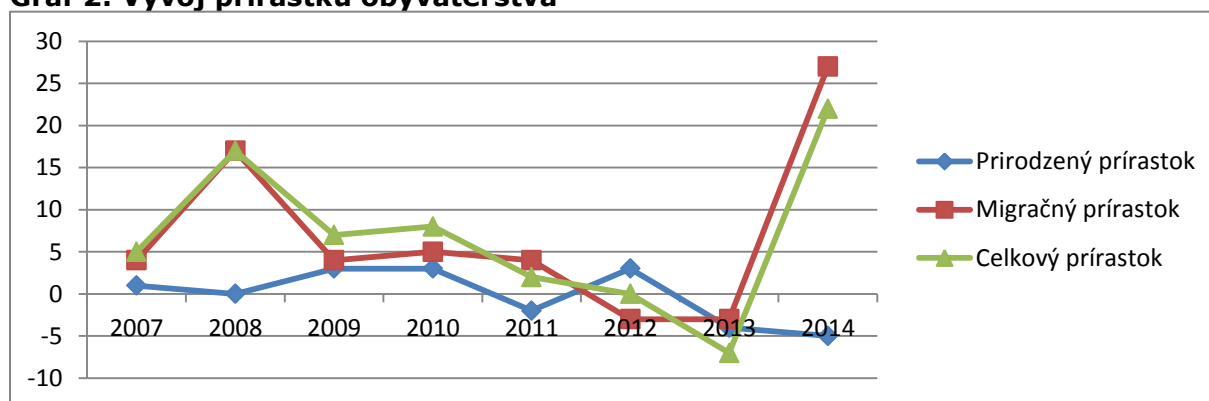


Tabuľka 3: Prirodzený prírastok obyvateľstva

Rok	Nar.	Zom.	Prirodz. prírastok (úbytok)	Príťah.	Vystáh.	Prírastok (úbytok)	Celkový prírastok (úbytok)
2005	5	6	-1	17	3	14	13
2006	5	4	1	11	20	-9	-8
2007	8	7	1	11	7	4	5
2008	3	3	0	30	13	17	17
2009	6	3	3	5	1	4	7
2010	5	2	3	9	4	5	8
2011	4	6	-2	8	4	4	2
2012	6	3	3	6	9	-3	0
2013	5	9	-4	11	14	-3	-7
2014	4	9	-5	31	4	27	22

Zdroj: ŠÚ SR

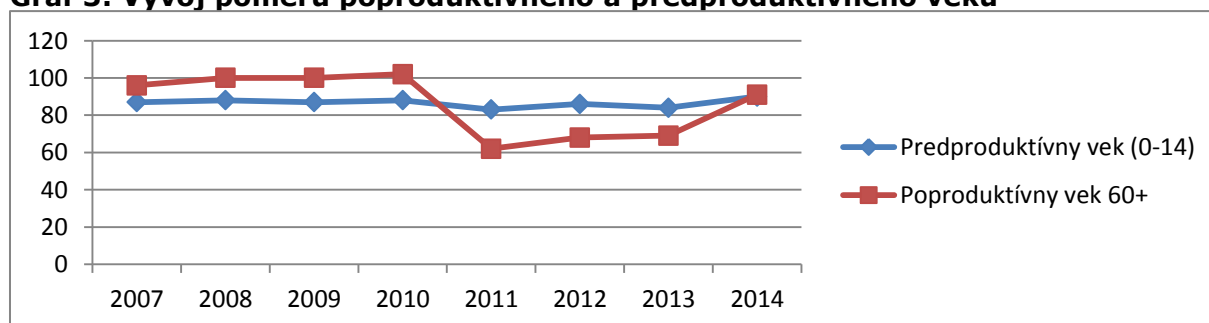
Graf 2: Vývoj prírastku obyvateľstva



Tabuľka 4: Index vitality (predproduktívny vek/poproduktívny vek x 100)

	2001	2007	2010	2014
Index vitality	122,22	175,75	86,27	98,90

Graf 3: Vývoj pomeru poproduktívneho a predproduktívneho veku



V sledovanom období index vitality vrátil sa z hodnoty 122,22% v roku 2001 až na hodnotu 175,75% v roku 2007, čo indikovalo mladnutie populácie (viac detí do 15 rokov ako ľudí nad 50 rokov). Avšak už v roku 2010 výrazne klesol na hodnotu 86,27%, pričom ide o výrazne starnutie obyvateľov obce. V roku 2014 index vitality klesol a dosiahol

hodnotu 98,90%. Podľa údajov Štatistického úradu SR v roku 2009 dosiahol index vitality na úrovni kraja 111,5 %, pričom prognózy hovoria o klesajúcom indexe v roku 2015 na úrovni 94,4%, 2020 na úrovni 80,5% a 2025 na úrovni 69,2%.

Od roku 2007 do roku 2014 je počet narodených detí ustálený, v roku 2011 tento počet klesol o 5 narodených detí, avšak v nasledovnom roku je opäť vývin v ustálenej rovine. V rámci počtu obyvateľov v poproduktívnom veku je táto hodnota od roku 2007 do 2010 ustálená, avšak v roku 2011 nasleduje výrazný pokles obyvateľov po 60. roku veku, v ďalších rokoch sa táto hodnota mierne zvyšuje. Vývoj počtu obyvateľov je ovplyvnený nielen reprodukciou obyvateľstva, ale i možnosťami a rozsahom novej bytovej výstavby, v rámci ktorej sa v roku 2014 prisťahovalo až 31 obyvateľov. Vytvorenie územia pre individuálnu bytovú výstavbu a tiež výstavbu bytových domov dáva dostatočné priestorové podmienky pre zníženie migrácie mladých obyvateľov obce do mesta a tiež uspokojí prípadné zvýšené potreby na bývanie. Keďže ľudia v súčasnosti hľadajú možnosti bývania v tichšom vidieckom prostredí, možno počítať aj s prisťahovaním obyvateľov práve z miest Vrbové a Piešťany.

Nasledujúce riadky poskytujú prehľad štruktúry obyvateľstva obce podľa národnosti, náboženského vyznania, vzdelania a ekonomickej aktivity na základe údajov zo sčítania obyvateľov z roku 2011.

Tabuľka 5: Štruktúra obyvateľstva podľa národnosti

Národnosť	Počet obyvateľov	Podiel na obyvateľoch s trvalým bydliskom v %
Slovenská	520	94,37
Česká	6	1,09
Moravská	2	0,36
Nezistené	23	4,17
Spolu	551	100,00

Zdroj: Sčítanie obyvateľov domov a bytov z roku 2011.

Tabuľka 6: Štruktúra obyvateľstva podľa náboženského vyznania

Náboženské vyznanie/cirkev	Počet obyvateľov	Podiel na obyvateľoch s trvalým bydliskom v obci v %
Rímsko-katolícka	421	76,41
Evanjelická augsburského vyznania	11	2,00
Cirkev grékokatolícka	1	0,18
Evanielická cirkev metodistická	1	0,18
Cirkev československá husitská	1	0,18
Iné	3	0,54
Bez vyznania	71	12,89
Nezistené	42	7,62
Spolu	551	100,00

Zdroj: Sčítanie obyvateľov, domov a bytov z roku 2011.

Tabuľka 7: Štruktúra obyvateľstva podľa vzdelania

Stupeň najvyššie dosiahnutého vzdelania	Počet obyvateľov	Podiel na obyvateľoch s trvalým bydliskom v obci v %
Základné	77	13,97
Učňovské (bez maturity)	104	18,87
Stredné odborné (bez maturity)	68	12,34
Úplné stredné učňovské (s maturitou)	19	3,45
Úplné stredné odborné (s maturitou)	115	20,87
Úplné stredné všeobecné	17	3,09
Vyššie odborné	12	2,18
Vysokoškolské bakalárske	12	2,18
Vysokoškolské	35	6,35
Vysokoškolské doktorandské	2	0,36
Bez vzdelanie	83	15,06
Nezistené	7	1,27
Spolu	551	100,00

Zdroj: Sčítanie obyvateľov, domov a bytov z roku 2011.

Na základe vyššie uvedených tabuliek je zrejmé, že obyvateľstvo obce Rakovice v hlavných líniách kopíruje štatistické ukazovatele na úrovni Trnavského kraja.

Tabuľka 8: Štruktúra obyvateľstva podľa ekonomickej aktivity

Ekonomická aktivita	Počet obyvateľov	Podiel na obyvateľoch s trvalým bydliskom v obci v %
Pracujúci (okrem dôchodcov)	238	43,19
Pracujúci dôchodcovia	11	2,00
Osoby na materskej dovolenke	4	0,73
Osoby na rodičovskej dovolenke	11	2,00
Nezamestnaní	26	4,72
Študenti stredných škôl	31	5,63
Študenti vysokých škôl	16	2,90
Osoby v domácnosti	4	0,73
Dôchodcovia	102	18,51
Príjemcovia kapitálových príjmov	1	0,18

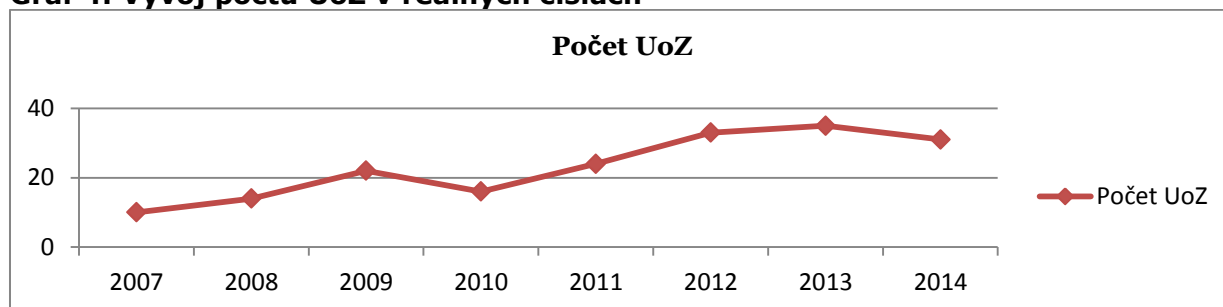
Deti do 16 rokov	93	16,88
iná	3	0,54
Nezistená	11	2,00
Ekonomicky aktívni (celkom)	279	50,64
Spolu	551	100,00

Zdroj: Sčítanie obyvateľov, domov a bytov z roku 2011.

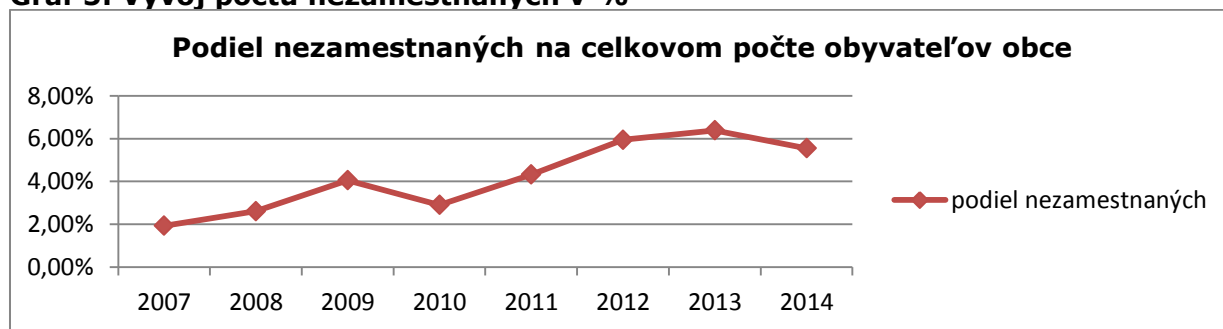
2.1.1.1. Vývoj nezamestnanosti v obci

Jednou z hlavných priorít obce je zvyšovať zamestnanosť a tak prispievať k zvyšovaniu životnej úrovne občanov. Podporou rozvoja podnikateľského prostredia, služieb a cestovného ruchu chce obec vytvoriť nové efektívne pracovné príležitosti pre nezamestnanú aktívnu pracovnú silu a tým postupne znižovať nezamestnanosť v obci.

Graf 4: Vývoj počtu UoZ v reálnych číslach



Graf 5: Vývoj počtu nezamestnaných v %



Tabuľka 9: Vývoj počtu UoZ v obci podľa dĺžky evidencie

	Celkový počet UoZ	Do 3 mes.	4-12 mes.	13-24 mes	25-48 mes	Nad 48 mes.
2007	10	1	7	0	0	2
2008	14	8	3	1	0	2
2009	22	7	9	2	1	3
2010	16	6	4	3	0	3
2011	24	15	5	2	0	2
2012	33	5	15	11	1	1
2013	35	13	8	8	6	0
2014	31	5	12	9	5	0

Zdroj: ŠÚ SR

Tabuľka 10: Vývoj počtu UoZ podľa veku

	Celkový počet UoZ	Do 19 rokov	20-29 rokov	30-39 rokov	40-49 rokov	Nad 50 rokov
2007	10	3	2	0	2	3
2008	14	2	5	1	4	2
2009	22	4	6	3	5	4
2010	16	0	6	2	4	4
2011	24	4	15	1	1	3
2012	33	2	18	3	5	5
2013	35	3	11	6	7	8
2014	31	0	7	5	8	11

Zdroj: ŠÚ SR

Tabuľka 11: Vývoj počtu UoZ podľa vzdelania

	UoZ	ZŠ	Vyuč. list	Stred. odb. bez mat.	Úplné stred. s mat.	Úplné stred. všeob. s mat.	Úplné stred. odb. s mat.	Vyššie a VŠ
2007	10	0	6	0	4	0	0	0
2008	14	0	7	0	1	3	3	0
2009	22	1	14	0	1	1	5	0
2010	16	2	9	0	2	1	2	0
2011	24	1	9	0	5	1	5	3
2012	33	2	9	0	6	3	6	1
2013	35	1	17	3	0	2	11	1
2014	31	2	17	0	1	1	8	2

Zdroj: ŠÚ SR

Pozn.: * Za rok 2013, 2014 sú údaje uvádzané v iných kategóriách.

Poskytnuté údaje potvrdzujú pomerne stabilný vývoj nezamestnanosti v sledovanom období na úrovni do 6,4 %, čo je pod mierou evidovanej nezamestnanosti v Trnavskom kraji. Vývoj počtu nezamestnaných v obci je pomerne stabilný, ovplyvňuje ho najmä postupný nárast počtu obyvateľov obce. Miera nezamestnanosti (pozitívne i negatívne) sa môže meniť aj podľa tvorby pracovných miest v mestách Vrbové a Piešťany a blízkom okolí, vzhľadom k dochádzkovej vzdialenosti.

Pre zníženie nezamestnanosti v obci je potrebné:

- stabilizovať počet obyvateľov s výhľadom na postupný nárast
- vytvoriť podmienky pre novú bytovú výstavbu
- podnietiť tvorbu pracovných príležitostí a podnikateľských aktivít v súkromnom sektore
- dobudovať zariadenia občianskej vybavenosti a služieb
- dobudovať technickú infraštruktúru ako nevyhnutných predpoklad pre rozvoj obce.

2.1.2. Hospodárske podmienky a technická infraštruktúra**2.1.2.1. Potenciál obce v oblasti rozvoja výroby a služieb**

Podnikateľské prostredie v obci je relatívne dobre rozvinuté, okrem existujúcich prevádzok malých živnostníkov tu pôsobí niekoľko väčších zamestnávateľov. Významnými ekonomickými subjektmi a zamestnávateľmi sú: MTL s.r.o., Áčko – Magdaléna Piknová, Viktória, s.r.o., PT Potraviny, Jozef Búš-Pizzéria, TRI-FLORA s.r.o., Kostelný-NEREZ, BALO, s.r.o., J.M.L.I. spol. s r.o., Kamenárstvo P3M, Hochel s.r.o., prevádzka Rakovice, prevádzka Bar Ponorka.

Tabuľka 12: Počet právnických osôb v obci Rakovice za roky 2007 - 2013

	2007	2008	2009	2010	2011	2012	2013	2014
PO neziskové	7	7	7	7	7	7	7	8
PO ziskové	9	14	14	15	15	16	16	15
PO spolu	16	21	21	22	22	23	23	23

Zdroj: ŠÚ SR.

Z vyššie uvedených štatistických údajov vyplýva, že počet podnikateľských a ekonomicky aktívnych subjektov v obci stabilne stúpa, čo vytvára dobré predpoklady pre tvorbu pracovných miest v obci a trvalo udržateľný rozvoj.

2.1.2.2. Odvetvia výroby a služieb

Obec je charakteristická pomerne rôznorodými oblasťami podnikania. Obec vytvára priestor pre mnohé hospodárske aktivity. V obci sú zastúpené služby ako predaj rozličného tovaru, výroba malty, kovov, kameňa, kvetinárstvo a pizzeria, pohostinstvo a bar.

Tabuľka 13: Zoznam podnikateľských subjektov v obci

Evidencia podnikateľských subjektov v obci – čiastkový výpis			
P.č.	Názov	SK NACE	Počet zamestnancov
1	Áčko – Magdaléna Piknová	47190	0-2
2	BALO, s. r. o.	56300	0-2
3	Hochel s. r. o.	49410	16-20
4	J.M.L.I. spol. s r. o.	23640	10-19
5	Ján Kostelný NEREZ	25990	0-2
6	Jozef Búš - Pizzeria	10130	0-2
7	Kamenárstvo P3M	23700	0-2
8	MTL s. r. o.	49410	10-19
9	PT Pavol Táboorský - Potraviny	47110	2-3
10	TRI-FLORA s. r. o.	01610	0-2
11	Viktória, s. r. o.	45200	3-5
12	NOVOBYT, spol. s r.o.	47590	3-5

Zdroj: vlastné spracovanie.

2.1.2.3. Základné ekonomické ukazovatele obce

Z nižšie uvedených dát vyplýva, že obec hospodári s prebytkovým rozpočtom, čo znamená, že príjmy sú schopné pokryť všetky výdavky obce a vytvára sa priestor pre finančnú rezervu obce.

Tabuľka 14: Základné ekonomické ukazovatele (v EUR)

Ukazovateľ	2011	2012	2013
Bežné príjmy	694 179,63	694 011,92	708 017,07
Kapitálové príjmy	515 001,51	2 669,00	7 378,00
Finančné príjmy	47 524,09	79 747,34	127 489,89
Príjmy RO s právnou subjektivitou	8 233,82	8 331,28	8 868,56
Príjmy celkom	1 264 939,05	784 759,54	851 753,52
Bežné výdavky	213 028,58	216 718,52	206 433,32
Kapitálové výdavky	542 882,44	121 877,16	158 733,84
Finančné výdavky	87 524,19	16 794,20	20 586,80
Výdavky RO s právnou subjektivitou	368 223,92	376 490,29	394 532,70
Výdavky celkom	1 211 659,13	731 880,17	780 286,66

Zdroj: obecný úrad – Výročné správy a Záverečné účty obce.

Na celkových výdavkoch sa bežné (prevádzkové) výdavky podieľali vo výške 26,45% v roku 2013. Bežné výdavky neprinášajú priamy efekt pre rozvoj obce, ale predstavujú finančné zdroje spotrebované na chod samosprávy. Ich podiel na celkových výdavkoch samosprávy vytvára priestor pre investičné – kapitálové výdavky. Z tohto pohľadu má obec dostatočné podmienky pre čerpanie zdrojov z eurofondov pre ďalšie obdobie.

Obec plní schválený rozpočet na úrovni 90 a viac percent oproti plánovanému rozpočtu, a to za väčšiu časť sledovaného obdobia v rokoch 2007 - 2013.

Vzhľadom k celkovej výške disponibilných zdrojov obce, celkových každoročných príjmov a výdavkov obce je pochopiteľné, že obec vykazuje nízku mieru zadlženosti. Hoci obec hospodári s prebytkom, vykryva straty z výsledkov hospodárenia z minulých rokov. Obec kryje svoj majetok z vlastných zdrojov. Podľa bilančného pravidla má obec vyvážené zdroje krytia z časového hľadiska.

2.1.2.4 Technická infraštruktúra

V obci vykonáva svoju činnosť Obecný úrad Rakovice s 2 administratívnymi a 2 technickými pracovníkmi. Najvyšším výkonným a štatutárnym orgánom obce je starosta. Rozhodovacím orgánom v najdôležitejších otázkach života obce je obecné zastupiteľstvo, ktoré tvorí 5 poslancov volených tak ako starosta obce v priamych voľbách a jedna kontrolórka obce.

V obci sa nachádza rímskokatolícky kostol sv. Cyrila a Metoda, ktorý vykonáva kompetencie určené zákonom o rodine na úseku uzatvárania manželstva.

Výchovu a vyučovanie vykonáva materská škola, základná škola a stredná škola.

Obecná technická infraštruktúra je pomerne dobre vybudovaná. V obci je zavedený zemný plyn, vybudovaný vodovod a kanalizácia s možnosťou napojenia všetkých nehnuteľností. Verejné osvetlenie je zavedené vo všetkých častiach obce. Vedenie elektrickej energie je vzdušné a novovybudované obytné zóny majú vedenia uložené v zemi. Hromadnú dopravu zabezpečujú pravidelné autobusové spoje SAD. V obci sa nachádzajú 2 autobusové zastávky.

Územie obce Rakovice je začlenené do širšieho okolia nasledujúcimi **dopravnými väzbami**:

- cesta II. triedy 504, spája Modru a Nové Mesto nad Váhom, jej dĺžka je 71,174 km, križuje cesty I., II. a III. triedy, napája sa na cestu II/499,
- rôzne miestne obecné komunikácie, krátke uličky pre chodcov a cyklistov, samostatné chodníky.

Železničná doprava- cez kataster obce nevedie železničná trať. Najbližšia železničná stanica je v meste Piešťany, ktorá je vzdialená cca 10 km.

Pre účely **cyklistickej** dopravy nie je vyčlenená samostatná komunikácia. Sieť účelových zariadení miestnych komunikácií slúži aj pre turistické trasy sprístupňujúce turistické miesta katastra. Nutnosť riešenia samostatných cykloturistických chodníkov sa predpokladá vzhľadom na nadväznosti na trasy navrhované VÚC Trnava.

V **leteckej** doprave občania obce využívajú vnútroštátne a medzinárodné letecké spojenia z medzinárodného letiska Bratislava vzdialeného cca 80 km od obce, letisko Piešťany sa nachádza vo vzdialenosti 12 km od obce (poskytuje však obmedzené služby).

V obci prebieha bytová výstavba vidieckeho charakteru a tak **parkovanie** súkromných vozidiel je vyriešené v rámci garážovania v rodinných domoch, resp. odstavnými spevnenými plochami na vlastných pozemkoch. Pre zariadenia občianskej vybavenosti a služieb slúžia plochy vedľa miestnych komunikácií alebo priamo krajnice vozoviek, tie však nemožno zaradiť medzi parkovacie plochy.

2.1.2.5 Energetická infraštruktúra

V obci Rakovice je **elektrická energia** zabezpečovaná dodávkou zo Západoslovenských energetických závodov, a. s. , rozvodného závodu Piešťany v dostatočnom objeme. V blízkosti obce sa nachádza Jadrová elektráreň Bohunice vo vzdialenosti cca 20 km. Obec je zásobovaná vzdušným vedením a rovnako aj sekundárne rozvody sú vedené vzduchom na betónových stožiaroch.

Obec Rakovice je plne **plynofikovaná**. Prevádzkovateľom plynovodu je SPP a.s. Bratislava a pripojených je cca 96% obyvateľov.

V roku 1999 Slovenské telekomunikácie vybudovali novú **telefónnu sieť** vrátane výmeny analógovej ústredne za digitálnu. Po rekonštrukcii má každý objekt v obci možnosť pripojenia na pevnú telefónnu sieť, čo má v súčasnosti veľký význam najmä z hľadiska rozvoja informačných technológií a prístupnosti do siete Internetu, poskytovateľom je Slovak Telekom. Rozvoj telefonizácie v obci intenzívne podporujú aj mobilní operátori Slovak Telekom, Orange a O2.

Zásobovanie pitnou vodou je realizované z **verejného vodovodu** a prameň pitnej vody je z Veľkého Orvišťa, ktorého prevádzkovateľom je Trnavská vodárenská spoločnosť

(TAVOS). TAVOS, sídli v meste Piešťany a zabezpečuje nielen zásobovanie pitnou vodou ale aj odkanalizovanie území okresov Trnava, Hlohovec, Piešťany. Významný vodovodný systém je Veľké Orvište-Vrbové-Piešťany-Hlohovec-Trnava. Na vodovod napojených 99% obyvateľov.

V obci je vybudovaná **kanalizačná sieť**, napojená na **ČOV** s tlakovým zberačom v rámci štyroch obcí Rakovice, Borovce, Veselé a Dubovany. Na kanalizáciu je napojených 95 % obyvateľov. ČOV má kombinovanú kanalizačnú sieť t. j. jednotlivé domy sa odkanalizované gravitačne vlastným spadom do verejnej siete, ktorá ústi do čerpacích staníc a tlakovým potrubím je odvádzaná do čističky a z nej do tzv. II. kanála. ČOV je umiestnená v obci Veselé.

2.1.2.6 Sociálna infraštruktúra

V súčasnosti v obci Rakovice nie je žiaden objekt sociálnej starostlivosti. Sociálna infraštruktúra nie je žiadna. Jej absenciu kompenzujú okolité sídla ako dom dôchodcov vo Vrbovom. Obec v súčasnosti nemá predpoklady pre vybudovanie plôch a objektov zabezpečujúcich potreby sociálnej infraštruktúry. Tieto potreby môže obec kompenzovať iba zavedením systému sociálnej pomoci jednotlivcom, s využitím charitatívnej pomoci a **alebo zavedením terénnych služieb (napríklad opatrovateľskej služby) priamo v domácnostiach.**

Využívanou formou sociálnych služieb je poskytovanie **opatrovateľskej služby** priamo v domácnostiach formou opatrovateliek. Toto je finančne najefektívnejšou formou sociálnej starostlivosti, nahrádza chýbajúce sociálne zariadenia a zabezpečujú ju najmä rodinní príslušníci zdravotne postihnutých a starších obyvateľov obce. V súčasnosti nie je v obci žiadna opatrovateľka.

Výhľadové demografické trendy Slovenska hovoria o všeobecnom starnutí populácie (najmä po roku 2005 sa výrazne zvýšilo percento obyvateľov v poproduktívnom veku), čo sa prejaví zvýšeným dopytom po sociálnych službách. V obci Rakovice nie je zariadenie sociálnej starostlivosti, no vzhľadom k všeobecnému dopytu po týchto službách zo strany občanov, je potrebné zvážiť vybudovanie infraštruktúry sociálnych služieb, prípadne zavedenie terénnych sociálnych služieb.

2.1.2.7 Zdravotná infraštruktúra

Zdravotná starostlivosť v obci nie je dostupná. Základnú zdravotnú starostlivosť zabezpečuje ambulancia všeobecného lekára pre dospelých v zdravotnom stredisku vo Veselom. Za inou odbornou zdravotnou ambulanciou a pohotovostnou službou dochádzajú občania do mesta Piešťany alebo Vrbové.

V súčasnosti sa v obci nenachádza žiadne zdravotnícke zariadenie. V prípade realizácie výraznejšej bytovej alebo individuálnej bytovej výstavby vzrastie počet obyvateľov natoľko, že bude potrebné takéto zdravotnícke zariadenie vybudovať.

2.1.2.8 Kultúrna infraštruktúra

Kultúrno-historický fond obce má regionálny význam. Jeho primeranou záchranou, údržbou a využitím v oblasti kultúry a rozvoja cestovného ruchu je možné významnou

mierou prispieť k ekonomickej prosperite obce. Medzi najvýznamnejšie miestne kultúrne pamiatky patria:

- renesančný kaštieľ,
- socha Jána Nepomuckého,
- socha sv. Cyrila a Metoda,
- socha sv. Floriána,
- kalvária v areáli anglického parku,
- kostol sv. Cyrila a Metoda,
- zvonica pri OÚ,
- anglický park,
- stála expozícia poľnohospodárskeho náradia,
- pamätná izba obce,
- kríž Panny Márie.

V obci sa nenachádza žiadny kultúrny dom ani dom služieb, avšak priestory pre oslavy, svadby a rôzne spoločenské podujatia sú k dispozícii v pohostinskom zariadení, cukrárni a v pizzerii. V obci sa nachádza knižnica s počtom 5 057 zväzkov.

Kapacity kultúrnych zariadení pokrývajú potreby počtu obyvateľov s časovým horizontom do roku 2020.

2.1.2.9 Verejnoprospešné inštitúcie

Neodmysliteľnou súčasťou spoločenského života v obci je existencia pestrej palety záujmových združení. Nasledujúca tabuľka poskytuje prehľad o mimovládnych organizáciách pôsobiach na území obce.

Tabuľka 15: Zoznam mimovládnych organizácií v obci

Evidencia mimovládnych organizácií – čiastkový výpis			
P.č.	Názov	Predmet činnosti	Cieľová skupina
1.	Dobrovoľný hasičský zbor obce	protipožiarna ochrana obce	obyvatelia obce
2.	Jednota dôchodcov	aktívna účasť na dianí v obci, organizovanie výletov, posedení	dôchodcovia, obyvatelia obce
3.	Kolkársky oddiel	reprezentácia obce	obyvatelia obce
4.	Poľovnícke združenie Dolinka Veselé	poľovníctvo, starostlivosť o zver	zver, obyvatelia obce

Zdroj: OÚ obce Rakovice

2.1.2.10 Bývanie

V obci Rakovice sa pôvodne nachádzali dvoj a trojpriestorové domy z nepálených tehál alebo z nabíjanice a kryté valbovou strechou. Hospodárske stavby stáli vo dvoroch za diomom. Dnes je obec doplnená novou zástavbou rodinných domov rôznych architektonických tvarov. V súčasnosti je v obci 185 rodinných domov, 4 bytové domy. Podrobnejšiu charakteristiku domového fondu poskytuje tabuľka č. 16.

Tabuľka 16: Charakteristika domového fondu

Názov ukazovateľa	Počet
Byty spolu	28
Z toho obývané	28

Z toho neobývané	0
Byty v osobnom vlastníctve	12
Domy spolu	185
Z toho obývané	165
Z toho neobývané	20

Zdroj: OÚ obce Rakovice

Tabuľka 17: Prehľad novonavrhovaných lokalít na bývanie podľa ÚP obce

	Názov lokality	Výmera v ha	Počet bytových jednotiek
1	1	0,59	5
2	2	0,98	11
3	3	1,33	14
4	4	1,20	9
5	5	1,95	12
6	6	1,11	11
7	7	3,46	25
Spolu BJ			87

Zdroj: ÚPN obce Rakovice

Pozn.: BJ – bytové jednotky

2.1.2.11 Vzdelávanie

Od roku 2005 funguje v obci zlúčená **Základná škola s materskou školou Rakovice.**

Materská škola poskytuje celodennú i poldennú výchovu a vzdelávanie v dvoch triedach a pracuje v nej 9 zamestnancov, z toho 4 pedagógovia. Zriaďovateľom je obec Rakovice a má výhodnú polohu priamo v strede obce. Súčasťou MŠ je rozsiahly dvor s množstvom zelene, listnatých a ihličnatých stromov a malým ovocným santom, celá plocha je zatravnená a dvojťah vybavený zariadeniami na pohybové a relaxačné aktivity detí. MŠ je tvorená dvomi budovami, v prvej budove sa nachádzajú šatne pre deti a zamestnancov, kuchyňa, jedáleň, kancelária vedúcej školskej jedálne, riaditeľňa, umývárňa a toalety, veľká a malá triedy pre 4-6 ročné deti, hygienické zariadenie. V druhej budove sa nachádza trieda pre 3-4 ročné deti a spoločná spálňa. Školská jedáleň slúži i deťom zo ZŠ. MŠ je zapojená do vzdelávacieho programu „Spolu poznávajme svet“, vedie krúžok „Veselá angličtina“, tvorivé dielne a organizuje rôzne aktivity ako športový deň s rodičmi, deň matiek, veselé tekvičky a pod.

Základná škola je plno organizovaná deväťročná škola s dvomi stupňami vzdelávania, pričom na prvom stupni prebieha výučba v spojených ročníkoch a na druhom stupni je v každom ročníku jedna spojená trieda. V budove ZŠ sa nachádza okrem učební a tried aj počítačová učebňa, jazykové laboratórium, cvičná kuchynka, telocvičňa, dve oddelenia ŠKD a miestnosť CVC. Súčasťou školy je Centrum voľného času, ktoré zabezpečuje mimoškolské aktivity pre deti a ďalšou súčasťou je i Školský klub detí. V ZŠ pracuje 25 zamestnancov, z toho 15 pedagogických a 10 prevádzkových.

Základná škola s materskou školou spolupracujú s obcou Rakovice, Slovenskou radou rodičovských združení pri ZŠ Rakovice, s Radou školy pri ZŠ s MŠ Rakovice, Spoločným školským úradom Vrbové a s rôznymi podnikateľskými subjektmi z obcí Rakovice, Veselé a Borovce.

Stredná odborná škola Rakovice poskytuje štvorročné vzdelávanie študentom v študijných odboroch:

- manažment regionálneho cestovného ruchu,
- pracovník marketingu,
- floristka,

- bioenergetika,
- podnikateľ pre rozvoj vidieka,
- ekonomické lýceum,
- sociálno-výchovný pracovník.

Učebné odbory sú v zastúpení trojročných tried:

- viazač-aranžér kvetín,
- záhradník,
- pracovník pre záhradnú tvorbu, zeleň a služby.

Dvojročné nadstavbové štúdium – záhradníctvo – je poskytované pre absolventov tretieho ročníka štúdia pracovník pre záhradnú tvorbu, zeleň a služby.

Vyučovací proces zabezpečuje 17 učiteľov teoretického vyučovania a 3 majstri odborného výcviku, mimo vyučovania sa o výchovu v školskom internáte starajú 3 vychovávateľky. SOŠ poskytuje pre svojich žiakov celodennú stravu v školskej jedálni, ubytovanie v školskom internáte, rôzne záujmové krúžky, projekty ako Erasmus+, COPCHAVET, ALIVE. V budove školy sa nachádza aj výchovný poradca.

Vzhľadom na počet obyvateľov súčasná kapacita materskej školy a základnej školy v obci je postačujúca.

Tabuľka 18: Stav žiakov MŠ, ZŠ a SOŠ v jednotlivých rokoch

Školský rok	Počet žiakov MŠ	Počet žiakov ZŠ	Počet žiakov SOŠ
2007/2008	30	132	288
2008/2009	32	128	286
2009/2010	31	136	291
2010/2011	36	138	261
2011/2012	42	130	203
2012/2013	41	130	154
2013/2014	42	142	137
2014/2015	42	153	167
2015/2016	42	167	179

Zdroj: OÚ obce Rakovice

2.1.2.12 Kultúra

Obec každoročne organizuje a podieľa sa na týchto spoločensko-kultúrnych podujatiach:

- Oslavy Nového roka a vzniku SR
- Stavanie mája
- Deň matiek
- Oslava dňa detí
- Oslavy sv. Cyrila a Metoda
- Hody na sv. Bartolomeja
- Súťaž dobrovoľných hasičských zborov,
- Súťaž mladých požiarnikov
- Súťaž v pití piva,
- Posedenie s dôchodcami
- Oslavy Mikuláša

V obci sa nachádza **historický prak v anglickom štýle** z roku 1812, ktorý je súčasťou areálu a v správe Strednej odbornej školy, vo vlastníctve TTSK. V súčasnosti je využívaný žiakmi zamestnancami školy, ale v budúcnosti obec plánuje po vzájomnej

dohode so správcom a vlastníkom o sprístupnení parku pre verejnosť, počas dní pracovného voľna a pokoja.

2.1.2.13 Šport

Súčasťou života obce sú tiež športové aktivity občanov. V športovom areály sa nachádza tenisový kurt, hádzanárske, volejbalové a nohejbalové ihrisko, atletická dráha, ďalej v obci je v prevádzke kolkáreň, posilňovňa a futbalové ihrisko. V obci sa každoročne organizuje celoslovenský turnaj o putovný pohár starostu obce v kolkoch.

V oblasti športu je cieľom rozšíriť záber športových činností občanov smerom od pasívneho k aktívnemu spôsobu využívania športu v záujme zdravého spôsobu života.

Geografická poloha obce v regióne, konfigurácia terénu a ostatné prírodné a technické danosti nezaraďujú obec medzi rekreačne atraktívne oblasti cestovného ruchu vo vzťahu k širšiemu okoliu.

Z prírodných daností vychádzajú tieto predpoklady pre rekreačnú a športovú činnosti a formy rekreácie pre obyvateľov obce:

- pre prechádzky a pešiu turistiku – veľmi dobré
- pre zimné športy – nedostatočné (vzhľadom na terénne a klimatické podmienky)
- pre cykloturistiku – dobré
- pre špecifické činnosti – veľmi dobré (poľovníctvo).

Pre každodennú rekreáciu a rekreačný šport využívajú obyvatelia športová areál a kolkáreň. Žiada sa pokračovať vo vytváraní verejnej zelene (okrskovú, obvodovú), pre športovú činnosť na voľných plochách.

2.1.3. Environmentálne podmienky

Obec leží v severovýchodnej časti Trnavského kraja, v strednej časti okresu Piešťany, vo východnej časti trnavskej tabule a severnej časti Trnavskej pahorkatiny. Od mesta Piešťany je vzdialené 12 km a od Vrbového 8 km. Katastrálne územie obce je ohraničené katastrami susedných obcí Borovce a Veselá.

Celková výmera katastrálneho územia je 696 ha. Kataster obce sa nachádza v nadmorskej výške od 154 do 205 m n. m. Podľa údajov Štatistického úradu SR bolo k 31.12.2014 v obci 570 obyvateľov. Z toho vyplýva hustota osídlenia 81,9 obyvateľa/km².

Obcou pretekajú vodné toky:

- BP Kočínskeho potoka
- Borovský kanál
- Horný Dudvák
- Kočínsky potok
- Veľký kanál
- Šteruský kanál

Stav životného prostredia je potrebné hodnotiť z hľadiska znečistenia základných zložiek územia, ktorými sú voda, pôda, vzduch a odpady, ktoré pôsobia na kvalitu životného prostredia.

2.1.3.1 Prírodné danosti obce

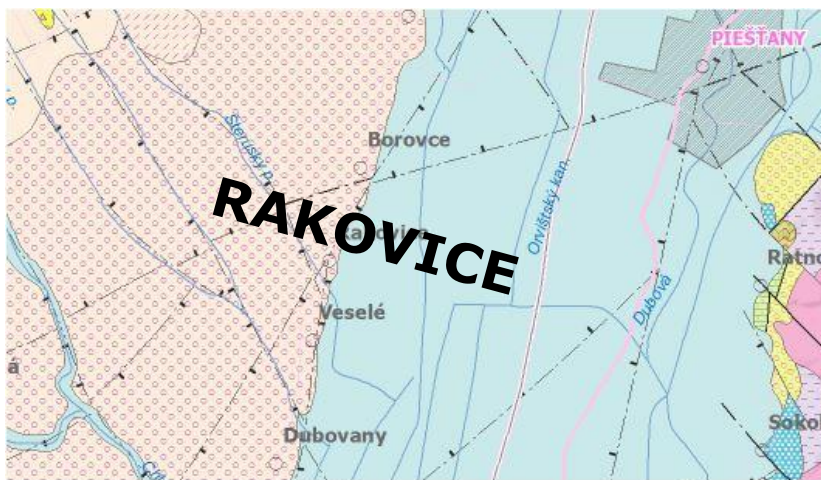
Prírodný potenciál vymedzuje geografická charakteristika, klimatické podmienky, geologické zdroje, pôdne podmienky, hydrologické podmienky, flóra a fauna.

Súčasná krajinná štruktúra je rozdelená nasledovne:

1. poľnohospodárska pôda spolu:	88,56%
- orná pôda	87,05%
- záhrady	1,57%
- trvalý trávnatý porast	0,01%
2. nepoľnohospodárska pôda spolu:	11,34%
- lesy	0,41%
- zastavané plochy	7,38%
- vodné plochy	1,41%
- ostatné plochy	2,13%

Z hľadiska geomorfologických jednotiek sa obec vyskytuje v:

- Podmalokarpatskej pahorkatine
- Trnavskej tabuli
- Dolnovážskej nive
- Dudvážskej mokradi



Mapa 1: Geologické podložie

Zdroj: www.geology.sk

Legenda:

- šhr2; stredný pleistocén: fluvialne sedimenty: piesčité štrky a štrky nižších stredných terás s pokryvom spraší a nerozlíšených deluviálnych hĺn a splachov
- fhh; kvartér: fluvialne sedimenty: litofaciálne nečlenené nivné hliny, alebo piesčité až štrkovité hliny dolinných nív a nív horských potokov
- šhr1; stredný pleistocén: fluvialne sedimenty: štrky a piesčité štrky vyšších stredných terás s pokryvom spraší, deluviálnych hĺn a splachov
- - zlomy zakryté
- - geologické hranice predpokladané
- - kvartérne zlomy zakryté
- - hranica digitálnych máp

↔ príkrovové línie 1. rádu zistené

— zlomy zistené

↔ príkrovové línie 1. rádu zakryté

Obec Rakovice patrí do **teplej mierne suchej klimatickej oblasti** s miernou zimou, s počtom 60 až 70 letných dní s teplotou nad 25°C. Priemerná ročná teplota vzduchu dosahuje 9-10°C. Najchladnejším mesiacom je január s teplotou -2 až -3°C a najteplejším júl s priemernou teplotou 20-21°C. Ročný úhrn zrážok je približne 550-650 mm. Prevládajúci smer vetra za rok je zo severozápadu až severu a priemerná rýchlosť vetra sa pohybuje okolo 8 m/s.

Katastrálne územie obce Rakovice leží v pásme **černozezí** hnedozemných a čiernicových zo spraší a sprašových hĺn. Vyskytujú sa tu černoze ťažké a smonice z neogénnych ílov, ďalej černoze kultizemné, lokálne modálne a erodované, regozemné typické karbonátové, a zo spraší. **Čiernice** glejové, sprievodné čiernice kultizemné a gleje, čiernice z karbonátových a nekarbonátových aluviálnych sedimentov. **Ďalej čiernice** sú v zastúpení kultizemných karbonátových, sprievodné čiernice černoze, čiernice glejové karbonátové stredne ťažké, lokálne čiernice modálne karbonátové, organozeme modálne a glejové nasýtené až karbonátové a čiernice z karbonátových aluviálnych sedimentov. Z **hnedozemí** sa v obci vyskytujú hnedozem kultizemné, lokálne modálne a erodované a regozem kultizemné a modálne karbonátové, a hnedozeme zo spraší.

Pôda sa podľa indexu poľnohospodárskeho potenciálu nachádza v 3. triede – najvyšší potenciál pre poľnohospodársku činnosť. Kontaminácia pôdy je v najnižšej 1. triede, resp. pôdy sú relatívne čisté a v 2. triede – pôdy nekontaminované, resp. mierne kontaminované.

Tabuľka 19: Bonitované pôdno-ekologické jednotky

Triedy	%
I. trieda – kategória BPEJ 1-4 (osobitne chránené pôdy)	53,13
II. trieda – kategória BPEJ 5-7	36,18
III. trieda – kategória BPEJ 8-9	0,00
Ostatné (zastavané územia, lesy, vodné plochy)	10,68



Mapa 2: Typológia produkčných poľnohospodárskych pôd

Zdroj: VÚPOP.

Legenda: O1 – najproduktnejšie orné pôdy O2 – vysoko produktné orné pôdy, O3 – veľmi produktné orné pôdy, O4 – produktné orné pôdy, O5 – stredne produktné orné pôdy, O6 – menej produktné orné pôdy, O7 – málo produktné orné pôdy; 1-2-3-4 – vysoká kvalita pôdy, 5-6-7 – stredná kvalita pôdy

Napriek tomu, že kataster obce je intenzívne poľnohospodársky využívaný, **flóra** obce je v zastúpení dubovo-hrabových lesov, ďalej sa tu vyskytujú panónske a dubovo-cerové lesy, lužné lesy, jelša lepkavá, jaseň štíhly, javor poľný, čerešňa vtáčia, slivka guľatoplodá, bršlen európsky, baza čierna, svíb krvavý, agát biely, orech kráľovský, čerešňa domáca, ďalej vrby krehký a rakytová.

Fauna obce je v zastúpení rýb a v rámci oblasti Kočínskeho potoka, ktorý je súčasťou Významného vtáčieho územia Špačince-Nižná, je zastúpená najmä sokolom rárohom a inými druhmi vtákov.

Kataster obce sa nachádza na chránenom vtáčom území NATURA 2000, vyhlásené v roku 2011.

2.1.3.2 Voda

V rámci Trnavského samosprávneho kraja pretekajú územím mierne znečistené rieky a potoky. Je to dôsledok vypúšťania znečistených alebo nedostatočne čistených vôd, kontaminácie povrchových vôd tým aj podzemných a stojatých vôd prostredníctvom splachu poľnohospodárskej pôdy s obsahom látok používaných na ochranu a výživu poľnohospodárskych kultúr.

V obci je vybudovaný na celom katastrálnom území obecný vodovod, zber odpadových vôd je zabezpečený kanalizáciou a smeruje do ČOV. Obcou pretekajú nasledovné vodné toky: BP Kočínskeho kanála, Borovský kanál, Horný Dudváh (kvalita povrchovej vody v Hornom Dudváhu sa kontroluje vo Veľkých Kostolnoch na 18,8 riečnom kilometri), Kočínsky potok, Veľký kanál, Šteruský kanál.

Obec sa nachádza v troch hydrogeologických rajónoch:

- Q 050 – kvartér Trnavskej pahorkatiny
- Q 048 – kvartér Váhu v Podunajskej nížine S od čiar Šaľa – Galanta
- N 049 – neogén Trnavskej pahorkatiny.

Trieda kvality vôd určuje v akom stupni kontaminácie sa nachádzajú povrchové vody. V obci Veselé sú povrchové vody zaradené do III. triedy (96,73%) a IV. triedy (3,25%) kvality.

V obci sa nenachádzajú žiadne významné zdroje znečistenia povrchových vôd ani zdroje minerálnych vôd a voda určená na kúpanie, avšak nachádza sa v citlivej a zraniteľnej oblasti na živiny.

2.1.3.3 Pôda

Najzávažnejším problémom, ktorý je zapríčinený zníženou stabilitou abiotického prostredia, je ohrozenie poľnohospodárskej pôdy eróziou.

Veterná erózia sa prejavuje prevažne v mimovegetačnom období a spôsobuje zvýšenú prašnosť v ovzduší. Poľnohospodárske pôdy na území obce nie sú vystavené veternej erózii.

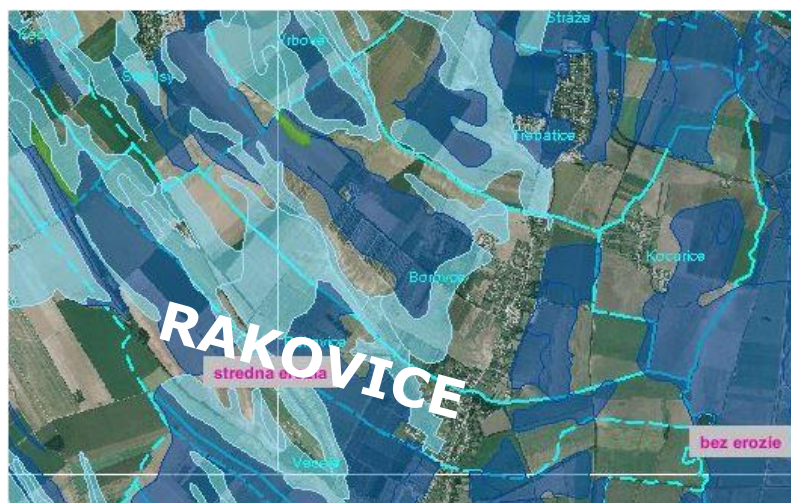
Vodná erózia na území obce spadá do I. a II. triedy, pričom v slabej erózii sa vyskytuje 51,84% pôdy a v strednej erózii 48,15% poľnohospodárskej pôdy.



Mapa 3: Ohrozenie veternou eróziou

Zdroj:Infoservis VÚPOP, pôdne mapy – register pôdy LPIS.

Legenda: svetlomodrá farba – žiadna až slabá erózia; zelená farba – stredná erózia; žltá farba – silná erózia; červená farba: extrémna erózia; svetlomodrou prerušovanou čiarou je označená hranica katastra obce



Mapa 4: Ohrozenie vodnou eróziou

Zdroj:Infoservis VÚPOP, pôdne mapy – register pôdy LPIS.

Legenda: tmavomodrá farba: bez erózie; svetlomodrá farba: stredná erózia; zelená farba: silná erózia; červená farba: extrémna erózia; svetlomodrou prerušovanou čiarou je označená hranica katastra obce.

2.1.3.4 Ovzdušie

Územie Trnavského samosprávneho kraja nepatrí do znečistených oblastí ovzdušia. Samotné územie obce je dobre prevetrávané, čím dochádza k pomerne rýchlemu a účinnému rozptylu emitovaných znečisťujúcich látok.

V obci sa nenachádzajú žiadne významné zdroje znečisťovania ovzdušia a ani nepatrí do žiadnej vymedzenej oblasti riadenia kvality ovzdušia.

Znečistenie základnými znečisťujúcimi látkami Co, SO₂, NO_x je minimálne a látkou PM₁₀ je na miernej úrovni.

2.1.3.5 Odpady

Odpadové hospodárstvo obce je organizované v rámci POH Mikroregiónu Nad Holeškou 2014-2015. Hlavným cieľom odpadového hospodárstva SR do roku 2015 je odklonenie odpadov od skládkovania, resp. znižovanie množstva odpadov ukladaných na skládky odpadov. K tomu je potrebné zaviesť opatrenia na predchádzanie vzniku odpadov, znižovanie nebezpečných vlastností odpadov a podpora opätovného použitia výrobkov a tiež zvýšenie miery zhodnocovania odpadov vrátane energetického zhodnocovania odpadov. POH SR na roky 2011 – 2015 zavádza do praxe hierarchiu odpadového hospodárstva popísanú európskou smernicou o odpadoch. Tá na prvé miesto kladie predchádzanie vzniku odpadov, nasleduje príprava na opätovné použitie, recyklácia, iné zhodnocovanie odpadov a na poslednom mieste je ich zneškodňovanie skládkovaním.

Aby bolo možné naplniť ciele Programu odpadového hospodárstva SR do roku 2015, je potrebné efektívne preniesť stanovené opatrenia aj na orgány samosprávy, teda do Programov odpadového hospodárstva krajov resp. Programov odpadového hospodárstva miest a obcí.

Program odpadového hospodárstva Mikroregiónu nad Holeškou do roku 2015 je vypracovaný podľa § 6 zákona č. 223/2001 Z. z. o odpadoch a o zmene a doplnení niektorých zákonov a tiež v zmysle vyhlášky Ministerstva životného prostredia SR č. 310/2013 Z. z. o vykonaní niektorých ustanovení zákona o odpadoch.

Mikroregión nad Holeškou (MNH) sa nachádza v okrese Piešťany. Mikroregión nad Holeškou zoskupuje 13 obcí: Borovce, Dolný Lopašov, Dubovany, Chtelnica, Kočín - Lančár, Krakovany, Nižná, Ostrov, Rakovice, Šterusy, Trebatice, Veselé a Veľké Kostoľany.

V obci Rakovice sa separujú tieto komodity odpadov:

200301 zmesový komunálny odpad (ZKO)
170904 drobný stavebný odpad (DSO)
200201 biologicky rozložiteľný odpad (BRO)
200101 papier
200102 sklo
200139 plasty
200140 kovy

Zber je organizovaný nasledovne:

Papier – občania obce ukladajú papierový odpad do 240 alebo 1 100l kontajnerov

Plasty – občania obce ukladajú plastový odpad do vriec.

Sklo – v obci sú rozmiestnené 1100 l nádoby na odpad zo skla.

Kovy – v obci sú rozmiestnené 1100 l nádoby na kovový odpad, odvoz 4x ročne

Veľkoobjemný odpad - zber sa uskutočňuje 2 x za rok.

Textil – v obci je umiestnený kontajner, vyprázdňovanie je min. 1x za 2 týždne

Nebezpečný odpad – prostredníctvom tzv. mobilného Ekoskladu (špeciálne kontajnerové zariadenie), zber min. 2x ročne

DSO, BRO – miesto a frekvenciu určuje obec a znehodnotenie vykonáva zazmluvnená spoločnosť.

Odpad je vyvážaný na skládku odpadov **Rakovice** v katastrálnom území obce Rakovice, prevádzkovateľom je Kopaničiarska odpadová spoločnosť, s. r. o., ktorá prijíma tieto druhy odpadu 170904, 200301, 200307.

Obec Rakovice má **vlastné kompostovisko** pre biologicky rozložiteľný odpad v prevádzke od r. 2005.

Zber odpadu v obci vykonáva:

- Marius Pedersen, a.s. (200101, 200102, 200121, 200123, 200126, 200139, 200140, 170904, 200301, 200307)

- BOMAT s. r. o. Veľké Orvište (200121, 200123, 200133, 200135)

Obec Rakovice si v poslednom schválenom programe odpadového hospodárstva do roku 2007 vytýčila nasledovné ciele:

A) Zvýšiť podiel zhodnocovaných KO na 27% v roku 2005 a zároveň znížiť skládkovanie KO na 73% v roku 2005.

Cieľ bol: *splnený.*

Opatrenia:

- V obci separovať odpady schválené vo VZN.

Opatrenie bolo: *splnené.*

- V rámci vyjadrení Obecného úradu k POH pôvodcov trvať na separovanom zbere odpadov u pôvodcov odpadov na území obce.

Opatrenie bolo: *splnené.*

- Zaviesť kompostovanie biologicky rozložiteľných odpadov (BRO) v rámci domácností.
Opatrenie bolo: *splnené.*
- B) Zapojiť sa do zberu odpadov z obalov podľa podmienok stanovených v zákone o obaloch po jeho schválení.
Cieľ bol: *splnený*
Opatrenia:
 - Separovať odpady z obalov a odovzdávať ich na zhodnocovanie, hlavne plastové obaly.**Opatrenie bolo:** *splnené.*
 - V prípade vybudovania kapacity na zhodnotenie plastov zabezpečiť ich využitie.**Opatrenie bolo:** *splnené.*
 - Sledovať zapojenie pôvodcov odpadov do separovaného zberu obalov.**Opatrenie bolo:** *splnené.*
- C) Zvýšiť množstvo vyseparovaných odpadov na 50 kg na obyvateľa.
Cieľ bol: *splnený.*
Opatrenia:
 - Separovať z KO komodity papier, sklo, plasty a kovy.**Opatrenie bolo:** *splnené.*
 - Sledovať separovaný zber u pôvodcov odpadov.**Opatrenie bolo:** *splnené.*
- D) Zvýšiť zapojenie obyvateľov do separovaného zberu.
Cieľ bol: *splnený.*
Opatrenia:
 - Navrhnuť a realizovať spôsob separácie odpadov a zberu vyseparovaných odpadov na základe uzatvorených hospodárskych zmlúv s jednotlivými odberateľmi odpadov.**Opatrenie bolo:** *splnené.*
 - Zvýšiť informovanosť obyvateľstva prostredníctvom relácii v miestnom rozhlase, formou oznamov na obecnej tabuli, propagačného materiálu a verejných zhromaždení občanov.**Opatrenie bolo:** *splnené.*
Separovať odpady z domácností s obsahom škodlivých látok
Cieľ bol: *splnený.*
 - Informovať obyvateľov o nebezpečných vlastnostiach odpadov z domácností s obsahom škodlivých látok ukladaných na skládku.**Opatrenie bolo:** *splnené.*
 - Materiálne zabezpečiť zber a odvoz odpadov s obsahom škodlivých látok najmenej 1 x ročne.**Opatrenie bolo:** *splnené.*
 - Uzatvoriť zmluvy na odber týchto odpadov s oprávnenými organizáciami.**Opatrenie bolo:** *splnené.*
- E) Kompostovať 30% BRO.
Cieľ bol: *splnený.*
Opatrenia:
 - Rozšíriť separovaný zber komunálnych odpadov o BRO.**Opatrenie bolo:** *splnené.*
 - Využívať jestvujúce zariadenie na kompostovanie v rámci regiónu, prípadne využiť kapacitu PD.**Opatrenie bolo:** *splnené.*
 - Kompostovanie BRO v rámci domácností.**Opatrenie bolo:** *splnené.*
Znížiť množstvo BRO ukladaných na skládku na 70% oproti roku 1995.
Cieľ bol: *splnený.*

Opatrenia:

- Vypracovať a postupne realizovať systém separovaného zberu BRO v obci.

Opatrenie bolo: *splnené.*

- Vytvorenie podmienok zhodnocovania týchto odpadov aj na iných zariadeniach ako sú kompostárne (využiť podľa možností kapacity PD).

Opatrenie bolo: *splnené.*

F) Opatrenia na znižovanie množstva BRO ukladaných na skládky.

- Zavedením separácie BRK zmeniť pomer spaľovania týchto odpadov v prospech materiálového zhodnotenia – tvorba kompostu.

Opatrenie bolo: *splnené.*

- Využívať regionálnu kompostáreň, prípadne kapacity PD, v rámci verejných zhromaždení občanov, poskytnúť občanom prospekty na výrobu kompostu v domácnostiach.

Opatrenie bolo: *splnené.*

- Zabezpečiť vhodnú kvalitu a využiteľnosť vyrobeného kompostu.

Opatrenie bolo: *splnené.*

- Zvýšiť informovanosť obyvateľstva o nutnosti separovania BRO a budovaní kompostovísk v domácnostiach.

Opatrenie bolo: *splnené.*

Obce v Mikroregiónne nad Holeškou robia kampane na zvyšovanie povedomia verejnosti v oblasti nakladania s odpadmi a o potrebe triedeného zberu komunálnych odpadov. Obce MNH využívajú na zvyšovanie povedomia svojich obyvateľov všetky dostupné spôsoby informovania od miestneho rozhlasu cez internetové stránky, úradné tabule, televíziu až po prednášky na školách a verejných zhromaždeniach.

Informovanie občanov v MNH prebieha aj rozposielaním informačných letákov, pričom letáky sú zamerané na informácie o potrebe triedeného zberu komunálnych odpadov. Šírenie osvetu o potrebách a výhodách separovaného zberu v MNH prebieha aj prostredníctvom obecných novín, kde sú uverejňované články s odpadovou tematikou.

Obce i naďalej plánujú informovať svojich občanov o potrebe triedeného zberu komunálnych odpadov, o prínose jeho zhodnocovania a o negatívnych účinkoch jeho zneškodňovania prostredníctvom informácií v propagačných letákoch.

2.2. Analýza vonkajšieho prostredia

Vonkajšie prostredie z pohľadu obce je formované na troch úrovniach: 1. európska legislatíva a stratégie; 2. štátna legislatíva a opatrenia vlády SR a 3. regionálne stratégie Vyššieho územného celku a/alebo Stratégie rozvoja územia vedeného komunitou (Stratégia CLLD), prípadne iné stratégie rozvoja územia na úrovni mikroregiónu.

Na prvej, európskej úrovni, je smerodajná predovšetkým Stratégia „Európa 2020“, ktorou sa riadi filozofia a zameranie zdrojov z európskych štrukturálnych fondov pre obdobie 2014 – 2020. Na základe tejto stratégie totiž musí Európska únia dodržiavať jednotný tematický prístup. Priority a ciele tejto stratégie premietla vláda SR do Partnerskej dohody na roky 2014 – 2020. Stratégia Európa 2020 má tri hlavné ciele:

1. Inteligentný rast (Inovácie, Vzdelávanie a Digitálna spoločnosť)
2. Udržateľný rast (Klíma, Energetika a Mobilita, Konkurencieschopnosť)
3. Inkluzívny rast (Zamestnanie a zručnosti, Boj proti chudobe)

Kľúčovými cieľovými hodnotami stratégie sú:

- Zamestnanosť: zvýšiť zamestnanosť obyvateľov vo veku 20-64 rokov, vrátane väčšieho zapojenia žien, starších a lepšieho začlenenia migrantov
- Výskum a vývoj: zvýšiť investície do výskumu a vývoja a inovácií podnikov

- Zmena klímy a energetická udržateľnosť: znížiť emisie skleníkových plynov o 20% v porovnaní s úrovňou z roku 1990, zvýšiť podiel OZE o 20% na konečnej spotrebe energie a zvýšiť energetickú účinnosť o 20%
- Vzdelávanie: znížiť mieru predčasného ukončenia školskej dochádzky a zvýšiť podiel obyvateľov vo veku 30-34 rokov s vysokoškolským vzdelaním na 40%
- Boj proti chudobe: znížiť podiel ľudí žijúcich pod hranicou chudoby 25%

Na druhej, štátnej úrovni je okrem platnej legislatívy (napr. v oblasti regionálneho rozvoja, zákon o obecnom zriadení a pod.) určujúca Národná stratégia regionálneho rozvoja Slovenskej republiky. Tá obsahuje okrem iného aj stratégiu pre Trnavský samosprávny kraj. Vzhľadom k tomu, že v čase spracovania PHSR obce nie k dispozícii aktuálny PHSR VUC, informácie pre tretiu úroveň vonkajších vplyvov (regionálna úroveň) vychádzajú z Národnej stratégie regionálneho rozvoja pre trnavský kraj a Stratégie miestneho rozvoja vedeného komunitou občianskeho združenia Holeška (CLLD). Národná stratégia bude určujúca aj pri tvorbe aktualizácie PHSR Trnavského samosprávneho kraja na najbližšie obdobie (posledné PHSR má platnosť do roku 2015). Stratégia CLLD je určujúca pre viaczdrojové financovanie rozvoja jednotlivých obcí združených v občianskom združení Holeška (verejno-súkromné partnerstvo) pre roky 2015 - 2020.

Podľa Národnej stratégie regionálneho rozvoja je Trnavský samosprávny kraj (TTSK) prevažne vidiecky, prechodný, priemyselný, konkurencieschopný, rýchlorastúci región SR s perspektívou druhého najkonkurencieschopnejšieho regiónu na úrovni SR, s vysokou atraktivitou a pozíciou v blízkosti centra rozvojových aktivít EÚ a s možnosťou cezhraničnej spolupráce s Českou a Rakúskou republikou, ako aj Maďarskom. **TTSK má stredný inovačný potenciál. Z hľadiska analýzy vonkajšieho prostredia obce a tiež pre účely prevencie rizík rozvoja obce je potrebné zohľadniť disparity a faktory rozvoja kraja aj z hľadiska očakávaných regionálnych integrovaných územných stratégií rozvoja v kraji (RIUS).**

Hlavné disparity TTSK.

- v pôdohospodárstve: pokles pestovateľských plôch a počtu chovaných hospodárskych zvierat (hydina, ošípané a hovädzí dobytok) a dovoz lacnejších dotovaných potravín z pôvodných krajín EÚ.
- v priemysle: chýbajúce akreditácie a certifikácie s medzinárodnou platnosťou majú za následok obmedzenia v medzinárodnom obchode; inovačné a technologické zaostávanie spôsobuje zvyšujúcu sa energetickú a surovinovú náročnosť výroby.
- v službách: disparity vo vzťahu mesta a okolia spôsobené nerovnomerným rozmiestnením služieb a vzdelávacích inštitúcií; nízka úroveň informatizácie produkčnej sféry; zníženie konkurencieschopnosti malého a stredného podnikania v dôsledku veľkej expanzie nadnárodných spoločností, ale aj často pre absentujúcu kvalitu poskytovaných služieb; nedostatočná kvalita verejných služieb občanom a podnikateľskej sfére.
- v technickej infraštruktúre: nedostatočná kvalita ciest II. a III. triedy má často za následok dopravné nehody; neexistencia integrovaného dopravného systému; značné ekologické zaťaženie poľnohospodárskej krajiny; znižovanie emisného a odpadového zaťaženia územia.
- v sociálnej infraštruktúre: vyšší podiel nezamestnaných v obciach v porovnaní s Trnavou a ostatnými mestami; značný odlev pracovných síl do zahraničia z titulu blízkosti hraníc, pričom za vysokokvalifikované pracovné sily nie sú náhrady; nedostatočné investície do nájomného bývania, regenerácie bytového fondu a pomalá obnova kultúrnohistorických pamiatok, čo je spôsobené nedostatkom vlastných finančných zdrojov; nevyhovujúca miera nezamestnanosti s nevyrovnanou ponukou pracovných miest najmä vo vidieckych oblastiach.

Hlavné faktory rozvoja TTSK.

- v pôdohospodárstve: dobrý produkčný pôdohospodársky potenciál v oblastiach zeleninárstva, ovocinárstva a vinohradníctva dáva možnosti rozvoja bývania na

základe vidieckeho osídlenia, vysoký poľnohospodársky potenciál umožňuje pestovanie prakticky všetkých druhov ekologických potravín a živočíšnej výroby, rozvoj biotechnológií, rozvoj fariem a predaj z dvora, inovácia a rast konkurencieschopnosti slovenských produktov, ochrana životného prostredia.

- v priemysle: rozvinutá priemyselná výroba a rôznorodosť hospodárskej základne s dlhodobým pôsobením dáva možnosť transferu technológií do perspektívnych odvetví na základe využitia fondov EÚ, rozsiahla koncentrácia zahraničných investícií dáva predpoklad na využívanie nových technológií a inovácií najmä v automobilovom a elektrotechnickom priemysle, potravinárstve, energetike a farmaceutickom priemysle, možnosť posilňovania exportu.
- v službách: geopolitický polohový potenciál umožňuje priame kontakty s vyspelými regiónmi s možnosťou zintenzívnenia zahraničných investícií a medzinárodnej spolupráce, využitie geotermálnych prameňov za splnenia príslušných zákonných podmienok (zákon č. 538/2005 Z. z. o prírodných liečivých vodách, prírodných liečebných kúpeľoch, kúpeľných miestach a prírodných minerálnych vodách a o zmene a doplnení niektorých zákonov) pre ďalší rozvoj tradičného kúpeľníctva s prepojením na ekologický vidiecky turizmus, zlepšenie podnikateľského prostredia pre rozvoj malého a stredného podnikania v oblasti obchodu a služieb, vysoký podiel územia s veľkoplošnou ochranou krajiny a vodných zdrojov, priaznivé podmienky na rozvoj služieb v oblasti cestovného ruchu, vidieckeho turizmu a agroturizmu.
- v technickej infraštruktúre: polohový potenciál kraja, výhodná geografická poloha, štruktúra miest a hustota obyvateľstva na km², križovanie významných medzinárodných a vnútroštátnych trás železníc a ciest umožňuje lepšie zapojenie do medzinárodnej spolupráce a priaznivú väzbu na hlavné mesto Slovenska.
- v sociálnej infraštruktúre: vysoký podiel vysokoškolsky vzdelaného obyvateľstva vytvára predpoklady pre možnosti využívania nových technológií a obnoviteľných zdrojov energií v súlade s ekologickými princípmi na základe využitia ľudského a ekonomického potenciálu, vzdelaná a pomerne lacná pracovná sila láka naďalej najmä zahraničných investorov, silný kultúrno-spoločenský potenciál daný koncentráciou kultúrnych a spoločenských inštitúcií dáva možnosť jeho využitia pre rozvoj cestovného ruchu a vytváraníu medzinárodných inštitúcií v prepojení na Bratislavský samosprávny kraj, dostupnosť vzdelávacích, sociálnych a zdravotných zariadení, stabilizovaný demografický vývoj a priaznivá veková štruktúra, dobrá sídelná štruktúra, vhodná pre dobrú a vyváženú obsluhu územia, silný potenciál cezhraničnej spolupráce.
- v kultúre: podpora rekonštrukcie národných kultúrnych pamiatok v samosprávnom kraji ako predpoklad rozvoja cestovného ruchu.

Charakteristika špecifických stránok regiónu: dobre rozvinutá sieť dopravných komunikácií, kvalitný pôdny fond, priaznivé klimatické podmienky, zachovaná biodiverzita, významné vodné toky, geotermálne vodné pramene, málo znečistené ovzdušie, priaznivé podmienky na rozvoj vidieckeho turizmu a agroturizmu, potenciál pre ďalší rozvoj priemyslu, zahraniční investori priťahujúci ďalších subdodávateľov.

Konkurenčná výhoda TTSK je tvorená výhodnou geografickou polohou v blízkosti rozvojových aktivít EÚ, vysokým podielom zahraničného kapitálu a vysokokvalifikovanou pracovnou silou v strategicky dôležitých sektoroch.

Prioritné oblasti pre TTSK:

PO1: Veda, výskum a inovácie: zvyšovanie energetickej bezpečnosti, využívanie OZE, automobilový a energetický priemysel, automobilový priemysel

PO2: Ľudské zdroje: rozvoj ľudských zdrojov s dôrazom na vedu, výskum a inovácie, spolupráca medzi podnikateľskou sférou a verejnou správou

PO3: Zamestnanosť: dôraz na vytváranie nových pracovných miest vo vede, výskume a inováciách a v sektore služieb pre rozhodujúce priemyselné odvetvia (automobilový priemysel, energetika a spotrebný priemysel)

PO4: Konkurencieschopnosť, rast a podnikateľské prostredie: podpora podnikateľského prostredia a rastu podielu MSP najmä v sektore služieb

PO5: Životné prostredie, zmeny klímy a OZE: zvýšenie využívania OZE a surovín v rozhodujúcich priemyselných odvetviach

Obec Rakovice je členom Mikroregiónu nad Holeškou a zároveň členom občianskeho združenia Holeška, ktoré sa v roku 2015 uchádza o udelenie štatútu Miestnej akčnej skupiny (MAS) na základe Stratégie miestneho rozvoja vedeného komunitou (CLLD), v zmysle Nariadenia EP a Rady EÚ č. 1303/2013. Vzhľadom k tomu je potrebné konštatovať nasledovné:

- analýza územia mikroregiónu, resp. obcí združených v občianskom združení Holeška, v zásadných bodoch korešponduje so závermi vyššie uvedenej analýzy vnútorného prostredia obce uvedené v PHSR

- na základe vypracovanej Stratégie CLLD občianskeho združenia Holeška sa v prípade schválenia Stratégie CLLD a priznania štatútu MAS bude realizovať viacdrojové financovanie rozvojových aktivít obcí z Programu rozvoja vidieka 2014 – 2020 a prioritnej osi 5 Integrovaného regionálneho operačného programu 2014 – 2020. Doplnkovým zdrojom financovania v prípade vybraných aktivít bude Operačný program Kvalita životného prostredia 2014 – 2020

- aktivity uvedené v Strategickej časti PHSR obce Rakovice, pre ktoré je plánované financovanie z iných ako vlastných zdrojov obce, sú v súlade so Stratégiou CLLD občianskeho združenia Holeška, programovými dokumentmi Programu rozvoja vidieka 2014 – 2020, Integrovaného regionálneho operačného programu 2014 – 2020, Operačného programu Kvalita životného prostredia 2014 – 2020 a ďalších operačných programov v rámci Partnerskej dohody na roky 2014 – 2020.

Prehľad vplyvu vyššie analyzovaných troch úrovní na obec je sumarizovaný v nasledujúcej STEEP analýze.

Tabuľka 20: STEEP analýza (analýza vonkajšieho prostredia)

Sociálne	Technologické	Ekonomické
Zvyšovanie podielu vysokoškolsky vzdelaných ľudí v populácii	Budovanie priemyselných parkov a obchodných centier v meste Trnava	Využitie fondov EÚ na spolufinancovanie projektov verejnej správy a súkromných firiem
Vzdelávanie – nedostatočné prepojenie škôl s praxou	Zavádzanie IKT do verejnej správy – informatizácia	Dobudovanie dopravných koridorov a cestnej infraštruktúry
Bývanie – nedostatok nájomných bytov	Zvyšovanie úrovne výskumu a vývoja a zavádzanie inovácií v podnikoch	Stimuly pre rast malých a stredných podnikov, podpora inovácií v podnikoch cez štrukturálne fondy
Migračné vlny – odliv mladých ľudí do väčších sídiel, prílev starších na vidiek		Daňové a administratívne zaťaženie
Zníženie bezpečnosti v dôsledku nárastu počtu sociálne slabých a marginalizovaných komunit		

Ekologické	Politické	Hodnotové
Neefektívne protipovodňové opatrenia	Administratívna pripravenosť na čerpanie štrukturálnych fondov	Tendencia smerom k spolupráce formou PPP projektov
Zvyšovanie znečistenia ovzdušia z dopravy	Nastavenie pravidiel verejného obstarávania	Zmeny postojov obyvateľstva – rastúca kriminalita, rasizmus a xenofóbia
Výstavba nového jadrového zdroja	Sektorové stratégie vlády napr. v oblasti odpadového hospodárstva a energetiky	Aktivizácia občianskeho sektora – väčšie zapájanie sa do rozvoja obcí

2.3. Zhrnutie súčasného stavu územia

Pri spracovaní analytickej časti PHSR bola použitá metodika zberu celoslovenských a regionálnych štatistických a ostatných dát zverejnených na portáli Štatistického úradu SR, ÚPSVaR Trnava a dostupných informácií od zamestnancov obce. Získané dáta sú spracované v prehľadných tabuľkách a grafoch, výsledky analýzy sú vysvetlené v textovej časti.

Tabuľka 21: Kontrolný zoznam pre hodnotenie rizík

Druh rizika	Objekt rizika	Zdroj rizika	Nežiaduce dôsledky	Pravdepodobnosť
Individuálne				
Technické	Územie	Priemyselná havária	Znečistenie životného prostredia Ohrozenie verejného zdravia	nízka
Ekologické	Územie	Znečistenie ovzdušia Vodná erózia – riziko povodní mimo vodného toku	Zhoršenie životného prostredia Zničenie majetku, ohrozenie zdravia	nízka
Sociálne	Územie	Rast nezamestnanosti Nedostatok nájomných bytov	Kriminalita Odliv mladých obyvateľov	stredná
Ekonomické	Územie	Neefektívne čerpanie štrukturálnych fondov	Nerealizovaný rozvoj územia	stredná

SWOT analýza

Analýza SWOT je spôsob náhľadu na zistenia sociálno-ekonomickej analýzy v štyroch rôznych kategóriách: silné stránky, slabé stránky, príležitosti a hrozby. Silné a slabé stránky vychádzajú z vnútorných podmienok obce (vnútorné faktory), príležitosti a hrozby sú externé udalosti a trendy, ktoré predstavujú šance alebo prekážky, ktoré ovplyvňujú miestny rozvoj (vonkajšie faktory). Zo silných stránok a príležitostí vyplývajú faktory rozvoja obce. Zo slabých stránok a ohrození vyplývajú kľúčové zápory obce. Na základe faktorov rozvoja a záporov obce je možné navrhnúť programovú štruktúru stratégie rozvoja.

SWOT analýza – sociálny rozvoj

Silné stránky <ul style="list-style-type: none"> - pozitívny demografický vývoj - aktívne záujmové a športové organizácie - kvalitná činnosť MŠ, ZŠ - výstavba nájomných bytov - družba s českými Rakovicami 	Body 3 4 4 4 2	Slabé stránky <ul style="list-style-type: none"> - nedostatočné priestory pre kultúrny a spoločenský život (absencia KD) - nedostatok pracovných príležitostí v obci - absencia zdravotného strediska - nedostatok detských ihrísk a športovísk - chýbajúce sociálne zariadenie pre seniorov - neprehľadné označenie domov 	Body 4 2 5 4 3 4
Spolu	17	Spolu	22

Príležitosti <ul style="list-style-type: none"> - vybudovanie multifunkčného ihriska - zvýšenie športovej aktivity obyvateľov vybudovaním cyklotrasy - rekonštrukcia kolkárne - sprístupnenie parku verejnosti - zvýšiť množstvo služieb-obchodov pre občanov - vytvárať podmienky pre výstavbu IBV - rekonštrukcia detských ihrísk 	Body 5 3 3 3 3 4 4	Hrozby <ul style="list-style-type: none"> - rast nezamestnanosti - migrácia mladých ľudí za prácou do miest a zahraničia - pokles pôrodnosti - nízka spolupráca škola-obec - nedostatočná kapacita cintorína 	Body 3 3 3 4 4
Spolu	25	Spolu	17

SWOT analýza – hospodársky (ekonomický) rozvoj

Silné stránky <ul style="list-style-type: none"> - výhodná poloha obce z pohľadu dopravnej dostupnosti - sekundárne príjmy obce z prenájmu regionálnej skládky - existencia možností pre podnikateľskú sféru 	Body 3 4 4	Slabé stránky <ul style="list-style-type: none"> - frekventovaná doprava - znížená dopravná bezpečnosť - nevyhovujúci stav niektorých častí miestnych komunikácií a chodníkov - stav verejných priestranstiev - dobudovanie plynovodu - majetkoprávne vypořádanie pozemkov v správe obce 	Body 2 3 5 3 5 2
--	----------------------------	---	---

		- nedostatočné pokrytie rozhlasu	3
Spolu	11	Spolu	23

Príležitosti	Body	Hrozby	Body
<ul style="list-style-type: none"> - čerpanie prostriedkov zo fondov EÚ - podporné programy cezhraničnej spolupráce s Rakúskom, Maďarskom, Českom - aktivity Mikroregiónu nad Holeškou a ZMOR Jaslovské Bohunice - výstavba cyklotrasy - podpora rozvoja podnikania - dobudovanie plynofikácie a inžinierskych sietí - majetkoprávne vysporiadanie pozemkov v užívaní obce 	3 3 3 4 4 5 4	<ul style="list-style-type: none"> - zhoršovanie ekonomickej situácie poľnohospodárskych subjektov s ohrozením zamestnanosti - migrácia obyvateľov do miest 	5 3
Spolu	26	Spolu	8

SWOT analýza – environmentálny rozvoj

Silné stránky	Body	Slabé stránky	Body
<ul style="list-style-type: none"> - dobré prírodné podmienky pre rozvoj ovocinárstva - prírodné zázemie alúvia Dudváhu a okolia vodných tokov - separácia odpadu 	5 4 5	<ul style="list-style-type: none"> - slabé environmentálne povedomie niektorých obyvateľov - nízka kvalita líniových porastov - nízky podiel lavičiek a oddychových zón - chýbajúci zberný dvor 	4 3 3 5
Spolu	14	Spolu	15

Príležitosti	Body	Hrozby	Body
<ul style="list-style-type: none"> - štátna podpora pre využívanie obnoviteľných zdrojov energie - zvýšenie kvality trávnatých plôch a zelene 	4 4	<ul style="list-style-type: none"> - zníženie kvality podzemných vôd - nezáujem niektorých obyvateľov o ŽP 	4 3
Spolu	8	Spolu	7

Vo všetkých troch oblastiach swot analýzy (sociálnej, hospodárskej, environmentálnej) majú prevahu slabé stránky nad silnými a príležitosti nad hrozbami, čo značí, že v obci je i napriek veľkému pokroku ešte stále priestor pre rozvoj či výstavbu nových zariadení a možnosti zlepšenia kvality života obyvateľov.

Zo SWOT analýzy boli identifikované hlavné problémy obce:

- **v sociálnej oblasti** – absencia kultúrneho domu, zdravotného strediska a sociálneho zariadenia, nedostatok detských ihrísk a športovísk,
- **v hospodárskej oblasti** – nevyhovujúci stav miestnych komunikácií a chodníkov, dobudovanie plynovodu
- **v environmentálnej oblasti** – slabé environmentálne povedomie obyvateľov, chýbajúci zberný dvor

Na základe SWOT analýzy (silných stránok a príležitostí) boli identifikované hlavné faktory rozvoja obce:

- aktívna činnosť záujmových a športových organizácií
- kvalitná činnosť MŠ a ZŠ
- možnosť vybudovania multifunkčného ihriska
- možnosť rekonštrukcie detských ihrísk,
- existencia možností pre podnikateľskú sféru
- zachovávanie dobrých prírodných podmienok pre ovocinárstvo
- zabehnutý zber odpadu
- možnosť vytváranie priestorov trávnatých a zelených plôch

3. Strategická časť

Cieľom PHSR je sformulovať takú predstavu o smerovaní obce, ktorá vyjadruje ekonomické a sociálne záujmy jej občanov a je v súlade so strategickými cieľmi a prioritami štátu, vyššieho územného celku, záujmami ochrany historického a kultúrneho dedičstva. Plán je otvorený dokument, ktorý by sa mal pravidelne písomne dopĺňať a aktualizovať, podľa vopred stanovených pravidiel, potrieb obyvateľov obce, jeho návštevníkov a potenciálnych investorov, s cieľom v maximálnej možnej miere zvýšiť životnú úroveň obyvateľov obce a uspokojiť ich potreby a požiadavky.

Stratégia obce je vypracovaná v súlade s návrhom Partnerskej dohody na roky 2014-2020, Stratégia je výsledkom kombinácie dvoch prístupov: štrukturálneho a regionálneho.

Strategický cieľ a špecifické ciele Plánu hospodárskeho rozvoja a sociálneho rozvoja obce konkrétne naplňujú celkový cieľ regionálneho rozvoja tým, že vytvorením tohto významného strategického dokumentu sa na miestnej úrovni vytvoria podmienky pre implementáciu navrhnutého Integrovaného regionálneho operačného programu na roky 2014 – 2020, ktorého hlavným cieľom je prostredníctvom jednotlivých opatrení zvýšiť vybavenosť územia zariadeniami občianskej infraštruktúry s ohľadom na zabezpečenie ich dostupnosti a kvality poskytovaných služieb. Projektové zámery realizované v súlade s PHSR obce sú orientované na tvorbu strategických, politických, infraštruktúrnych a trhových podmienok, ktoré podporia úspešnosť a efektívnosť investícií malých a stredných podnikateľov a zvýšia konkurenčnú schopnosť obce.

PHSR obce je základným nástrojom obce, ktorý určuje smer jej napredovania, pre plnenie strednodobých a dlhodobých cieľov, ktoré umožnia vytvárať spoločný produkt, poskytujúci kvalitné podmienky pre život všetkých jej občanov a návštevníkov pri rešpektovaní územného plánu obce. Tento strategický dokument posilní regionálny rozvoj tým, že stanoví postupy podporujúce miestne iniciatívy. Zároveň pomôže zvýšiť absorpčnú kapacitu regiónu pomocou podpory aktivít regionálnych a lokálnych rozvojových organizácií a podporou prípravy strategicky významných projektov.

Vízia:

„Chceme, aby obec Rakovice v roku 2025 bola konkurencieschopná, príťažlivá a perspektívna obec so zvyšujúcou sa kvalitou života pre všetkých jej obyvateľov vo všetkých oblastiach, využívajúca všetky zdroje pre tvorbu nových hodnôt v súlade s ochranou životného prostredia a udržateľným využívaním kultúrneho, historického a prírodného dedičstva.“

Tabuľka 22: Prioritné oblasti obce

Prioritné oblasti		
PO 01	PO 02	PO 03
Sociálna oblasť	Ekonomická oblasť	Environmentálna oblasť
Ciele prioritných oblastí		
Cieľom je starostlivosť o občanov a zvýšenie kvality života v obci	Cieľom je skvalitňovanie verejnej správy a služby občanom, vytvorenie podmienok pre udržateľný rozvoj obce	Cieľom je ochrana a tvorba životného prostredia
Opatrenia v rámci prioritných oblastí		
1.1. Sociálna infraštruktúra	2.1. Zvyšovanie kvality verejných služieb samosprávy	3.1. Environmentálna infraštruktúra
1.2. Kultúrna a športová infraštruktúra	2.2. Technická infraštruktúra	3.2. Odpadové hospodárstva

1.3. Školská infraštruktúra	2.3. Dopravná infraštruktúra	3.3. Protipovodňová ochrana
1.4 zdravotnícka infraštruktúra	2.4. Cestovný ruch	3.4. Ochrana ovzdušia

Tabuľka 23: Stratégia rozvoja obce Rakovice na roky 2015 - 2025

Prioritné oblasti, oblasti podpory a opatrenia		
PO 01	PO 02	PO 03
Sociálna oblasť	Ekonomická oblasť	Environmentálna oblasť
Opatrenia v rámci prioritných oblastí a podopatrenia		
1.1. Sociálna infraštruktúra	2.1. Zvyšovanie kvality verejných služieb samosprávy	3.1. Environmentálna infraštruktúra
1.1.1. Vybudovanie zariadenia sociálnej starostlivosti	2.1.1. Vzdelávanie a zvyšovanie zručností pracovníkov obecného úradu	3.1.1. Dobudovanie a rekonštrukcia inžinierskych sietí
1.1.2. Zavedenie terénnych sociálnych služieb opatrovateľiek	2.1.2. Aktualizácia rozvojových dokumentov obce – územného plánu a akčných plánov	3.1.2. Zvyšovanie povedomia o ŽP a odpadovom hospodárstve
	2.1.3. Informatizácia verejnej správy – elektronizácia služieb	3.1.3. Zvyšovanie kvality trávnatých plôch a zelene
	2.1.4. Obstaranie služobného motorového vozidla	
1.2. Kultúrna a športová infraštruktúra	2.2. Technická infraštruktúra	3.2. Odpadové hospodárstva
1.2.1. Podpora kultúrnych podujatí	2.2.1. Zosúladienie popisných čísel domov	3.2.1. Vybudovanie zberného dvora
1.2.2. Prestavba budovy starej kolkárne na budovu KD	2.2.2. Výstavba novej administratívnej budovy OÚ	3.2.2. Doplnenie materiálno-technické vybavenie separovaného zberu
1.2.3. Vybudovanie externých priestorov pre kultúrne podujatia	2.2.3. Rozšírenie a zvýšenie kvality verejného rozhlasu	3.2.3. Zlepšenie kvality a modernizácia kompostoviska
1.2.4. Vybudovanie a rekonštrukcia detských ihrísk	2.2.4. Rozšírenie a zvýšenie kvality verejného osvetlenia	3.2.4. Odstraňovanie divokých skládok
1.2.5. Vybudovanie multifunkčného ihriska	2.2.5. Doplnenie obecného mobiliáru	
1.2.6. Výstavba a rekonštrukcia športovísk		
1.2.7. Podpora športových aktivít		
1.3. Školská infraštruktúra	2.3. Dopravná infraštruktúra	3.3. Protipovodňová ochrana
1.3.1. Podpora projektov v oblasti školstva a vzdelávania vrátane zlepšenia materiálno-technického zabezpečenia	2.3.1. Rekonštrukcia miestnych komunikácií	3.3.1. Budovanie vodozádržných opatrení mimo toku
1.3.2. Prístavba k ZŠ	2.3.2. Rekonštrukcia	3.3.2. Protipovodňové

	obecných chodníkov	opatrenia na vodnom toku (rekonštrukcia a spevnenie brehov potoka)
1.3.3. Zvýšenie kapacity stravovacieho zariadenia – prístavba k MŠ	2.3.3. Vybudovanie cyklotrasy Mikroregiónu nad Holeškou	3.3.3. Vybudovanie odvodňovacích kanálov
1.3.4. Vybudovanie oddychových zón v školských zariadeniach	2.3.4. Dobudovanie a rekonštrukcia dopravného značenia	3.3.4. Revitalizácia brehových porastov
	2.3.5. Doplnenie prechodov pre chodcov	
	2.3.6. Vybudovanie zariadení a opatrení na zvýšenie dopravnej bezpečnosti	
1.4 Zdravotná infraštruktúra	2.4. Cestovný ruch	3.4. Ochrana ovzdušia
1.4.1. Vznik zdravotnej ambulancie	2.4.1. Zavedenie informačných, orientačných tabúl, náučných a propagačných tabúl	3.4.1. Výsadba zelene popri cestách
	2.4.2. Podpora a rozvoj spolupráce a družby cezhraničnej spolupráce a partnerských obcí	3.4.2 Zníženie energetických nákladov vo verejných budovách
	2.4.3. Výroba propagačno-informačných materiálov o obci	
	2.4.4. Dokončenie pamätnej izby	

Kedže sa obec Rakovice nachádza v území NATURA 2000, obec prehlasuje, že všetky navrhované činnosti zahrnuté v strategickej časti PHSR bude obec realizovať **mimo** dotknutých území sústavy NATURA 2000.

4. Programová časť

Programová časť PHSR nadväzuje na strategickú časť a obsahuje najmä zoznam opatrení a projektov na zabezpečenie realizácie programu rozvoja obce. Programová časť PHSR na roky 2015-2025 obsahuje podrobnejšie rozpracovanie strategických cieľov v sociálnej, hospodárskej a environmentálnej politike na úroveň projektov a aktivít, ktoré sú tvorené vecne príbuznými skupinami aktivít samosprávy vykonávaných mimo bežnú činnosť a smerujúcich k plneniu strategického cieľa rozvoja obce na roky 2015-2025: **Strategickým cieľom rozvoja obce na roky 2015-2025 je vytvoriť podmienky pre zvýšenie kvality života obyvateľov obce, pre zvýšenie jej konkurencieschopnosti a ekonomickej výkonnosti s vyváženým rozvojom oblastí trvale udržateľného rozvoja.** Programová časť PHSR obce obsahuje celkový prehľad projektov v jednotlivých oblastiach stratégie a základný návrh ukazovateľov pre hodnotenie programu rozvoja.

Súčasťou programovej časti je aj stanovenie ukazovateľov pre hodnotenie PHSR. Ukazovatele výsledkov a dopadov v PHSR obce Rakovce sú spracované v nasledujúcej tabuľke. Ako informačný zdroj je uvedená obec a iné zdroje. **Výstupy projektu** predstavujú práce, služby a tovary, ktoré boli financované počas realizácie aktivít projektu vyjadrené z finančného a vecného hľadiska. **Výsledok projektu** predstavuje okamžitý efekt realizácie aktivít projektu (výstupy z aktivít), ktorý je k dispozícii pre cieľovú skupinu alebo predstavuje služby poskytnuté cieľovej skupine. **Dopad** predstavuje vyjadruje dlhodobý efekt intervencie na danú prioritnú oblasť alebo cieľovú skupinu, ktorý je mimo priamej a výlučnej kontroly subjektu zodpovedajúceho za realizáciu projektu.

Ukazovatele výstupu sú obvykle priradené k jednotlivým projektom. Označujú hmatateľné produkty, bezprostredne dosiahnuté realizáciou jednej alebo viacerých aktivít, často vyjadrené v merateľných fyzických alebo peňažných jednotkách. Odrážajú skutočnosť, že niečo bolo vytvorené, vyprodukované, zriadené, zrealizované.

Ukazovatele výsledku vyjadrujú priamy hmatateľný efekt projektu na cieľové skupiny projektu bezprostredne po ukončení realizácie projektu a merajú bezprostredný následok, ktorý bol vyvolaný výstupom (preto je medzi výstupom a výsledkom logická väzba).

Ukazovatele dopadu vyjadrujú dlhodobý efekt intervencie na prioritnú skupinu či cieľovú skupinu, následky dosiahnutých výsledkov projektu, teda príspevkov k riešeniu cieľov stanovených pre prioritnú oblasť či potrieb cieľovej skupiny a k odstraňovaniu prekážok rozvoja. Z tohto hľadiska preto nemusí byť strategický cieľ vyjadrený ukazovateľmi dopadu, ale môže byť vyjadrený aj vhodnými ukazovateľmi výsledku. Pre oblasť hodnotenia dopadov PHSR obce boli ako východiskové hodnoty dopadových ukazovateľov stanovené dopadové ukazovatele výsledku na úrovni roku 2020.

Tabuľka 24: Opatrenia a aktivity obce

Opatrenie	Projekt/Aktivita	Prioritná oblasť/oblasť
1.1. Sociálna infraštruktúra	1.1.1. Vybudovanie zariadenia sociálnej starostlivosti	Sociálna
	1.1.2. Zavedenie terénnych sociálnych služieb opatrovateliek	Sociálna
1.2. Kultúrna a športová infraštruktúra	1.2.1. Podpora kultúrnych podujatí	Sociálna
	1.2.2. Prestavba budovy starej kolkárne na budovu KD	Sociálna
	1.2.3. Vybudovanie externých priestorov pre kultúrne podujatia	Sociálna
	1.2.4. Vybudovanie a rekonštrukcia detských ihrísk	Sociálna

	1.2.5. Vybudovanie multifunkčného ihriska	Sociálna
	1.2.6. Výstavba a rekonštrukcia športovísk	Sociálna
	1.2.7. Podpora športových aktivít	Sociálna
1.3. Školská infraštruktúra	1.3.1. Podpora projektov v oblasti školstva a vzdelávania vrátane zlepšenia materiálno-technického zabezpečenia	Sociálna
	1.3.2. Prístavba k ZŠ	Sociálna
	1.3.3. Zvýšenie kapacity stravovacieho zariadenia – prístavba k MŠ	Sociálna
	1.3.4. Vybudovanie oddychových zón v školských zariadeniach	Sociálna
1.4. Zdravotná infraštruktúra	1.4.1. Vznik zdravotnej ambulancie	Sociálna
2.1. Zvyšovanie kvality verejných služieb samosprávy	2.1.1. Vzdelávanie a zvyšovanie zručností pracovníkov obecného úradu	Ekonomická
	2.1.2. Aktualizácia rozvojových dokumentov obce – územného plánu a akčných plánov	Ekonomická
	2.1.3. Informatizácia verejnej správy – elektronizácia služieb	Ekonomická
	2.1.4. Obstaranie služobného motorového vozidla	Ekonomická
2.2. Technická infraštruktúra	2.2.1. Zosúladenie popisných čísel domov	Ekonomická
	2.2.2. Výstavba novej administratívnej budovy OÚ	Ekonomická
	2.2.3. Rozšírenie a zvýšenie kvality verejného rozhlasu	Ekonomická
	2.2.4. Rozšírenie a zvýšenie kvality verejného osvetlenia	Ekonomická
2.3. Dopravná infraštruktúra	2.3.1. Rekonštrukcia miestnych komunikácií	Ekonomická
	2.3.2. Rekonštrukcia obecných chodníkov	Ekonomická
	2.3.3. Vybudovanie cyklotrasy Mikroregiónu nad Holeškou	Ekonomická
	2.3.4. Dobudovanie a rekonštrukcia dopravného značenia	Ekonomická
	2.3.5. Doplnenie prechodov pre chodcov	Ekonomická
	2.3.6. Vybudovanie zariadení a opatrení na zvýšenie dopravnej bezpečnosti	Ekonomická
2.4. Cestovný ruch	2.4.1. Zavedenie informačných, orientačných tabúl, náučných a propagačných tabúl	Ekonomická
	2.4.2. Podpora a rozvoj spolupráce a družby cezhraničnej spolupráce a partnerských obcí	Ekonomická
	2.4.3. Výroba propagačno-informačných materiálov o obci	Ekonomická

	2.4.4. Dokončenie pamätnej izby	Ekonomická
3.1. Environmentálna infraštruktúra	3.1.1. Dobudovanie a rekonštrukcia inžinierskych sietí	Environmentálna
	3.1.2. Zvyšovanie povedomia o ŽP a odpadovom hospodárstve	Environmentálna
	3.1.3. Zvyšovanie kvality trávnatých plôch a zelene	Environmentálna
	3.2.1. Vybudovanie zberného dvora	Environmentálna
3.2. Odpadové hospodárstvo	3.2.2. Doplnenie materiálo-technické vybavenie separovaného zberu	Environmentálna
	3.2.3. Zlepšenie kvality a modernizácia kompostoviska	Environmentálna
	3.2.4. Odstraňovanie divokých skládok	Environmentálna
	3.3.1. Budovanie vodozádržných opatrení mimo toku	Environmentálna
3.3. Protipovodňová ochrana	3.3.2. Protipovodňové opatrenia na vodnom toku (rekonštrukcia a spevnenie brehov potoka)	Environmentálna
	3.3.3. Vybudovanie odvodňovacích kanálov	Environmentálna
	3.3.4. Revitalizácia brehových porastov	Environmentálna
	3.4.1. Výsadba zelene popri cestách	Environmentálna
3.4. Ochrana ovzdušia	3.4.2. Zníženie energetických nákladov vo verejných budovách	Environmentálna

Tabuľka 25: Tabuľka ukazovateľov výsledkov a dopadov

Typ ukazovateľ'a	Názov ukazovateľ'a	Definícia	Informačný zdroj	M.J.	Východisková hodnota	Cieľová hodnota/ rok	
					Rok 2015	2017	2020
PRIORITNÁ OBLASŤ – sociálna							
1.1. Sociálna infraštruktúra / 1.1.1. Vybudovanie zariadenia sociálnej starostlivosti							
Hlavné ukazovatele	Výstup	Náklady na vybudovanie zariadenia	Obec	EUR	0	0	400 000
	Výsledok	Kapacita zariadenia	Obec Nezisková organizácia - prevádzkovateľ	počet	0	0	20
	Dopad	Počet zavedených sociálnych služieb	Obec	počet	0	0	1
1.1. Sociálna infraštruktúra / 1.1.2. Zavedenie terénnych sociálnych služieb opatrovateliek							
Hlavné ukazovatele	Výstup	Náklady na poskytnutie	Obec	EUR	0	9 600	10 200

Program hospodárskeho rozvoja a sociálneho rozvoja obce 2015 - 2025

		služieb					
	Výsledok	Počet klientov, ktorým sú služby poskytované	Obec	počet	0	1	1
	Dopad	Počet zavedených nových služieb	Obec	počet	0	1	1
1.2. Kultúrna a športová infraštruktúra / 1.2.1. Podpora kultúrnych podujatí							
Hlavné ukazovatele	Výstup	Náklady na podporu podujatí	Obec	EUR	15 000	18 000	22 000
	Výsledok	Počet podporených podujatí	Obec	počet	8	10	15
	Dopad	Zvýšenie účasti obyvateľov na podujatiach	Obec	%	0	10	20
1.2. Kultúrna a športová infraštruktúra / 1.2.2. Prestavba budovy starej kolkárne na budovu KD							
Hlavné ukazovatele	Výstup	Náklady na prestavbu budovy	Obec	EUR	0	300 000	0
	Výsledok	Kapacita KD	Obec	počet	0	120	0
	Dopad	Počet zrealizovaných projektov	Obec	počet	0	1	0
1.2. Kultúrna a športová infraštruktúra / 1.2.3. Vybudovanie externých priestorov pre kultúrne podujatia							
Hlavné ukazovatele	Výstup	Náklady na vybudovanie externých priestorov	Obec	EUR	0	25 000	0
	Výsledok	Novovybudovaná externá plocha	Obec	m ²	0	75	0
	Dopad	Počet projektov	Obec	počet	0	1	0
1.2. Kultúrna a športová infraštruktúra / 1.2.4. Vybudovanie a rekonštrukcia detských ihrísk							
Hlavné ukazovatele	Výstup	Náklady na výstavbu a rekonštrukciu detských ihrísk	Obec	EUR	0	10 000	15 000
	Výsledok	Počet vybudovaných/zrekonštruovaných detských ihrísk	Obec	počet	0	1	1
	Dopad	Počet zrealizovaných projektov	Obec	počet	0	1	1
1.2. Kultúrna a športová infraštruktúra / 1.2.5. Vybudovanie multifunkčného ihriska							
Hlavné ukazovatele	Výstup	Náklady na vybudovanie multifunkčného ihriska	Obec	EUR	0	52 000	0
	Výsledok	Plocha ihriska	Obec	m ²	0	650	0
	Dopad	Počet podporených športových zariadení	Obec	počet	0	1	0
1.2. Kultúrna a športová infraštruktúra / 1.2.6. Výstavba a rekonštrukcia športovísk							
Hlavné ukazovatele	Výstup	Náklady na výstavbu a rekonštrukciu športovísk	Obec	EUR	0	60 000	35 000

Program hospodárskeho rozvoja a sociálneho rozvoja obce 2015 - 2025

	Výsledok	Počet podporených športovísk	Obec	počet	0	2	1
	Dopad	Počet zrealizovaných projektov	Obec	počet	0	1	1
1.2. Kultúrna a športová infraštruktúra / 1.2.7. Podpora športových aktivít							
Hlavné ukazovatele	Výstup	Náklady na podporu podujatí	Obec	EUR	7 500	12 000	17 000
	Výsledok	Počet podporených podujatí	Obec	počet	3	5	7
	Dopad	Zvýšenie účasti obyvateľov na podujatiach	Obec	%	0	10	20
1.3. Školská infraštruktúra / 1.3.1. Podpora projektov v oblasti školstva a vzdelávania vrátane zlepšenia materiálno-technického zabezpečenia							
Hlavné ukazovatele	Výstup	Náklady na podporu projektov a materiálno-technického zabezpečenia	Obec	EUR	0	12 000	15 000
	Výsledok	Kapacita podporenej školy	Obec	počet	0	190	230
	Dopad	Počet podporených zariadení školskej infraštruktúry	Obec	počet	0	3	3
1.3. Školská infraštruktúra / 1.3.2. Prístavba k ZŠ							
Hlavné ukazovatele	Výstup	Náklady na prístavbu	Obec	EUR	0	0	320 000
	Výsledok	Kapacita školy	Obec	počet	0	0	190
	Dopad	Počet projektov školskej infraštruktúry	Obec	počet	0	0	1
1.3. Školská infraštruktúra / 1.3.3. Zvýšenie kapacity stravovacieho zariadenia – prístavba k MŠ							
Hlavné ukazovatele	Výstup	Náklady na zvýšenie kapacity	Obec	EUR	0	0	276 000
	Výsledok	Kapacita zariadenia	Obec	počet	120	0	200
	Dopad	Celkový počet stravníkov/rok	Obec	počet	110	0	190
1.3. Školská infraštruktúra / 1.3.4. Vybudovanie oddychových zón v školských zariadeniach							
Hlavné ukazovatele	Výstup	Náklady na vybudovanie oddychových zón	Obec	EUR	0	5 000	7 500
	Výsledok	Kapacita oddychových zón	Obec	počet	0	10	15
	Dopad	Počet oddychových zón	Obec	počet	0	1	1
1.4. Zdravotná infraštruktúra / 1.4.1. Vznik zdravotnej ambulancie							
Hlavné ukazovatele	Výstup	Náklady na výstavbu ambulancie	Obec	EUR	0	0	80 000
	Výsledok	Počet ambulancií	Obec	%	0	0	1
	Dopad	Počet projektov	Obec	počet	0	0	1
PRIORITNÁ OBLASŤ - ekonomická							

2.1. Zvyšovanie kvality verejných služieb samosprávy / 2.1.1. Vzdelávanie a zvyšovanie zručností pracovníkov obecného úradu							
Hlavné ukazovatele	Výstup	Náklady na vzdelávanie	Obec	EUR	0	2 000	2 000
	Výsledok	Počet preškolených pracovníkov	Obec	počet	0	2	2
	Dopad	Počet zavedených/zlepšených služieb	Obec	počet	0	6	6
2.1. Zvyšovanie kvality verejných služieb samosprávy / 2.1.2. Aktualizácia rozvojových dokumentov obce – územného plánu a akčných plánov							
Hlavné ukazovatele	Výstup	Náklady na aktualizáciu rozvojových dokumentov	Obec	EUR	3 000	0	3 500
	Výsledok	Počet aktualizovaných dokumentov	Obec	počet	1	0	1
	Dopad	Počet aktualizovaných rozvojových dokumentov	Obec	počet	1	0	1
2.1. Zvyšovanie kvality verejných služieb samosprávy / 2.1.3. Informatizácia verejnej správy – elektronizácia služieb							
Hlavné ukazovatele	Výstup	Náklady na elektronizáciu služieb	Obec	EUR	0	5 000	5 000
	Výsledok	Počet zavedených elektronických služieb	Obec	počet	0	6	4
	Dopad	Počet poskytovaných elektronických služieb verejnej správy	Obec	počet	0	6	4
2.1. Zvyšovanie kvality verejných služieb samosprávy / 2.1.4. Obstaranie služobného motorového vozidla							
Hlavné ukazovatele	Výstup	Náklady na obstaranie vozidla	Obec	EUR	0	20 000	0
	Výsledok	Počet vozidiel	Obec	počet	0	1	0
	Dopad	Počet projektov	Obec	počet	0	1	0
2.2. Technická infraštruktúra / 2.2.1. Zosúladenie popisných čísel domov							
Hlavné ukazovatele	Výstup	Náklady na zosúladenie popisných čísel	Obec	EUR	0	0	10 000
	Výsledok	Počet domov v obci	Obec	počet	0	0	230
	Dopad	Počet projektov	Obec	počet	0	0	1
2.2. Technická infraštruktúra / 2.2.2. Výstavba novej administratívnej budovy OÚ							
Hlavné ukazovatele	Výstup	Náklady na výstavbu budovy OÚ	Obec	EUR	0	0	400 000
	Výsledok	Zastavaná plocha	Obec	m ²	0	0	650
	Dopad	Počet projektov	Obec	počet	0	0	1
2.2. Technická infraštruktúra / 2.2.3. Rozšírenie a zvýšenie kvality verejného rozhlasu							
Hlavné ukazovatele	Výstup	Náklady na rozšírenie	Obec	EUR	0	8 400	12 000

Program hospodárskeho rozvoja a sociálneho rozvoja obce 2015 - 2025

		a zvýšenie kvality obecného rozhlasu					
	Výsledok	Počet nových rozhlasových bodov	Obec	počet	0	7	10
	Dopad	Počet projektov	Obec	počet	0	1	1
2.2. Technická infraštruktúra / 2.2.4. Rozšírenie a zvýšenie kvality verejného osvetlenia							
Hlavné ukazovatele	Výstup	Náklady na rozšírenie a zvýšenie kvality verejného osvetlenia	Obec	EUR	0	20 000	30 000
	Výsledok	Počet nových svetelných bodov	Obec	počet	0	10	15
	Dopad	Počet projektov	Obec	%	0	1	1
2.3. Dopravná infraštruktúra / 2.3.1. Rekonštrukcia miestnych komunikácií							
Hlavné ukazovatele	Výstup	Stavebné náklady na rekonštrukciu miestnych komunikácií	Obec	EUR	0	200 000	300 000
	Výsledok	Zrekonštruované a nové plochy - dĺžka	Obec	m	0	1 000	1 500
	Dopad	Zrealizované projekty technickej infraštruktúry	Obec	počet	0	1	1
2.3. Dopravná infraštruktúra / 2.3.2. Rekonštrukcia obecných chodníkov							
Hlavné ukazovatele	Výstup	Stavebné náklady na výstavbu a rekonštrukciu obecných chodníkov	Obec	EUR	0	100 000	150 000
	Výsledok	Zrekonštruované a nové plochy - dĺžka	Obec	m	0	1 000	1 000
	Dopad	Zrealizované projekty technickej infraštruktúry	Obec	počet	0	1	1
2.3. Dopravná infraštruktúra / 2.3.3. Vybudovanie cyklotrasy Mikroregiónu nad Holeškou							
Hlavné ukazovatele	Výstup	Náklady na výstavbu cyklotrasy	Obec	EUR	0	120 000	0
	Výsledok	Dĺžka vybudovanej cyklotrasy	Obec	m	0	1 000	0
	Dopad	Počet projektov	Obec	počet	0	1	0
2.3. Dopravná infraštruktúra / 2.3.4. Dobudovanie a rekonštrukcia dopravného značenia							
Hlavné ukazovatele	Výstup	Náklady na dobudovanie a rekonštrukciu dopravného značenia	Obec	EUR	0	10 000	14 000
	Výsledok	Počet doplnených zložiek	Obec	počet	0	5	7
	Dopad	Zvýšenie cestnej	Obec	%	0	30	30

		bezpečnosti					
2.3. Dopravná infraštruktúra / 2.3.5. Doplnenie prechodov pre chodcov							
Hlavné ukazovatele	Výstup	Náklady na doplnenie prechodov	Obec	EUR	0	10 000	0
	Výsledok	Počet nových prechodov	Obec	počet	0	1	0
	Dopad	Zvýšenie cestnej bezpečnosti	Obec	%	0	30	0
2.3. Dopravná infraštruktúra / 2.3.6. Vybudovanie zariadení a opatrení na zvýšenie dopravnej bezpečnosti							
Hlavné ukazovatele	Výstup	Náklady na vybudovanie zariadení a opatrení	Obec	EUR	0	0	52 000
	Výsledok	Počet nových zariadení a opatrení	Obec	počet	0	0	1
	Dopad	Zvýšenie cestnej bezpečnosti	Obec	%	0	30	30
2.4. Cestovný ruch / 2.4.1. Zavedenie informačných, orientačných tabúl, náučných a propagačných tabúl							
Hlavné ukazovatele	Výstup	Náklady na zavedenie tabúl	Obec	EUR	0	5 000	5 000
	Výsledok	Počet nových tabúl	Obec	počet	0	5	5
	Dopad	Počet projektov	Obec	počet	0	1	1
2.4. Cestovný ruch / 2.4.2. Podpora a rozvoj spolupráce a družby cezhraničnej spolupráce a partnerských obcí							
Hlavné ukazovatele	Výstup	Náklady na podporu rozvoja CR	Obec	EUR	0	25 000	25 000
	Výsledok	Počet krajín	Obec	počet	0	4	4
	Dopad	Počet projektov	Obec	počet	0	2	2
2.4. Cestovný ruch / 2.4.3. Výroba propagačno-informačných materiálov o obci							
Hlavné ukazovatele	Výstup	Náklady na výrobu informačno-propagačných materiálov	Obec	EUR	0	2 000	2 000
	Výsledok	Počet druhov/rok	Obec	počet	0	2	2
	Dopad	Počet projektov zlepšenia informovanosti	Obec	počet	0	1	1
2.4. Cestovný ruch / 2.4.4. Dokončenie pamätnej izby							
Hlavné ukazovatele	Výstup	Náklady na dokončenie pamätnej izby	Obec	EUR	0	3 000	
	Výsledok	Počet pamätných izieb	Obec	počet	0	1	
	Dopad	Počet projektov	Obec	počet	0	1	
PRIORITNÁ OBLASŤ – environmentálna							
3.1. Environmentálna infraštruktúra / 3.1.1. Dobudovanie a rekonštrukcia inžinierskych sietí							
Hlavné ukazovatele	Výstup	Náklady na dobudovanie a rekonštrukciu inžinierskych sietí	Obec	EUR	18 000	0	450 000
	Výsledok	Dĺžka kanalizácie/vodo	Obec	m	620	0	1 000

		vodu/plynu/elektriky					
	Dopad	Odkanalizovanie obce/ Pripojenie obyvateľstva na vodovod	Obec	%	0	0	15
3.1. Environmentálna infraštruktúra / 3.1.2. Zvyšovanie povedomia o ŽP a odpadovom hospodárstve							
Hlavné ukazovatele	Výstup	Náklady na zvyšovanie povedomia	Obec	EUR	0	10 000	0
	Výsledok	Počet informovaných obyvateľov	Obec	počet	0	600	0
	Dopad	Množstvo vyseparovaného odpadu na obyvateľa	Štatistika	kg/obyvateľa	0	25	0
3.1. Environmentálna infraštruktúra / 3.1.3. Zvyšovanie kvality trávnatých plôch a zelene							
Hlavné ukazovatele	Výstup	Náklady na zvyšovanie kvality trávnatých plôch a zelene	Obec	EUR	0	10 000	0
	Výsledok	Skvalitnené plochy	Obec	m ²	0	100	0
	Dopad	Počet projektov	Obec	počet	0	1	0
3.2. Odpadové hospodárstvo / 3.2.1. Vybudovanie zberného dvora ¹							
Hlavné ukazovatele	Výstup	Náklady na vybudovanie zberného dvora	Obec	EUR	0	170 000	0
	Výsledok	Výmera plochy	Obec	m ²	0	1 700	0
	Dopad	Množstvo vyseparovaného odpadu na obyvateľa	Štatistika	kg/obyvateľa	0	40	0
3.2. Odpadové hospodárstvo / 3.2.2. Doplnenie materiálno-technické vybavenie separovaného zberu							
Hlavné ukazovatele	Výstup	Náklady na obstaranie materiálno-technického vybavenia	Obec	EUR	0	180 000	0
	Výsledok	Počet doplnených zložiek	Obec	počet	0	7	0
	Dopad	Množstvo vyseparovaného odpadu na obyvateľa	Štatistika	kg/obyvateľa	0	25	0
3.2. Odpadové hospodárstvo / 3.2.3. Zlepšenie kvality a modernizácia kompostoviska ²							
Hlavné ukazovatele	Výstup	Náklady na zlepšenie a modernizáciu kompostoviska	Obec	EUR	0	5 000	0
	Výsledok	Množstvo zhodnoten. BRO	Obec	kg/obyvateľa	0	38	0

¹ Vybudovanie zberného dvora – kapacita do 5 000 ton/ročne ostatných a do 10 ton/ročne nebezpečných odpadov.

² Zlepšenie kvality a modernizácia kompostoviska – kapacita do 5 000 ton/ročne pre potreby obce.

Program hospodárskeho rozvoja a sociálneho rozvoja obce 2015 - 2025

	Dopad	Množstvo vyseparovaného odpadu na obyvateľa	Štatistika	kg/obyvateľa	0	25	0
3.2. Odpadové hospodárstvo / 3.2.4. Odstraňovanie divokých skládok							
Hlavné ukazovatele	Výstup	Náklady na odstraňovanie divokých skládok	Obec	EUR	0	1 500	1 000
	Výsledok	Počet zlikvidovaných skládok	Obec	počet	0	2	2
	Dopad	Projekty v oblasti ochrany ŽP	Obec	počet	0	1	1
3.3. Protipovodňová ochrana / 3.3.1. Budovanie vodozádržných opatrení mimo toku							
Hlavné ukazovatele	Výstup	Náklady na vodozádržné opatrenia	Obec	EUR	0	3 500	2 000
	Výsledok	Počet vodozádržných opatrení	Obec	počet	0	1	1
	Dopad	Zrealizované projekty protipovodňovej ochrany	Obec	počet	0	1	1
3.3. Protipovodňová ochrana / 3.3.2. Protipovodňové opatrenia na vodnom toku (rekonštrukcia a spevnenie brehov potoka)							
Hlavné ukazovatele	Výstup	Náklady na protipovodňové opatrenia	Obec	EUR	0	5 000	6 000
	Výsledok	Dĺžka vyčistených a spevnených brehov	Obec	m	0	450	450
	Dopad	Projekty protipovodňovej ochrany	Obec	počet	0	1	1
3.3. Protipovodňová ochrana / 3.3.3. Vybudovanie odvodňovacích kanálov							
Hlavné ukazovatele	Výstup	Náklady na vybudovanie odvodňovacích kanálov	Obec	EUR	0	0	5 000
	Výsledok	Dĺžka novovybudovaných kanálov	Obec	m	0	0	800
	Dopad	Počet projektov	Obec	%	0	0	1
3.3. Protipovodňová ochrana / 3.3.4. Revitalizácia brehových porastov							
Hlavné ukazovatele	Výstup	Náklady na revitalizáciu porastov	Obec	EUR	0	0	17 500
	Výsledok	Revitalizované plochy	Obec	m ²	0	0	1300
	Dopad	Počet projektov	Obec	počet	0	0	1
3.4. Ochrana ovzdušia / 3.4.1. Výsadba zelene popri cestách							
Hlavné ukazovatele	Výstup	Náklady na výsadbu zelene	Obec	EUR	0	5 000	5 000
	Výsledok	Dĺžka vysadenej zelene	Obec	m	0	1 000	1 000
	Dopad	Počet projektov ochrany ovzdušia	Obec	počet	0	1	1
3.4. Ochrana ovzdušia / 3.4.2 Zníženie energetických nákladov vo verejných budovách							
Hlavné	Výstup	Náklady na	Obec	EUR	0	0	35 000

Program hospodárskeho rozvoja a sociálneho rozvoja obce 2015 - 2025

ukazovatele		znižovanie energetických nákladov					
	Výsledok	Zníženie energetických nákladov	Obec	%	0	0	15
	Dopad	Projekty energetickej náročnosti	Obec Databáza DataCube	počet	0	0	1

5. Realizačná časť

Realizačná časť PHSR nadväzuje na programovú časť vo väzbe na program a navrhnuté ukazovatele. Realizačná časť obsahuje najmä východiská, popis organizačného zabezpečenia, popis komunikačnej stratégie PHSR k jednotlivým cieľovým skupinám, popis systému monitorovania a hodnotenia plnenia programu rozvoja mesta, Akčný plán s výhľadom na roky 2015-2017 (vecný a časový harmonogram realizácie jednotlivých projektov).

Jednotlivé projektové zámery obce budú uskutočňované na základe rozhodnutí obecného zastupiteľstva a podľa finančných možností, a to z vlastných zdrojov a zo zdrojov domácich a zahraničných grantov, prípadne zo sponzorských príspevkov.

Na finančné zabezpečenie podpory regionálneho rozvoja možno použiť prostriedky:

- štátneho rozpočtu,
- štátnych fondov – dotácie,
- rozpočtu samosprávnych krajov,
- rozpočtu obcí – vlastné prostriedky
- prostriedky fyzických osôb – sponzorský príspevok alebo dar,
- prostriedky iných právnických osôb – sponzorský príspevok alebo dar,
- úvery domácich bánk,
- úvery a príspevky medzinárodných organizácií.

Dôležitým doplnkovým zdrojom finančného zabezpečenia podpory regionálneho rozvoja môžu byť prostriedky zo štrukturálnych fondov Európskej únie. Možnosť získať verejné finančné zdroje z rozpočtu Európskej únie a národného rozpočtu Slovenskej republiky je často previazaná na schopnosť obce spolufinancovať rozvojové projekty z vlastných zdrojov, prípadne zo zdrojov súkromných investorov.

Prehľadné usporiadanie rozvojových zámerov umožní obci orientovať sa v škále dostupných podporných zdrojov, ako aj podmienok na získanie týchto zdrojov. Pomoc zo štrukturálnych fondov je určená regiónom a oblastiam, ktoré vykazujú nízku úroveň hospodárskeho rozvoja. Podľa platných pravidiel Európskej únie sú podporované tie regióny, ktoré zodpovedajú ekonomicky a geograficky stanoveným cieľom štrukturálnej politiky.

5.1. Inštitucionálne a organizačné zabezpečenie

Vypracovaním Plánu hospodárskeho rozvoja a sociálneho rozvoja obce Rakovice plní obec jeden zo základných princípov regionálnej politiky – princíp programovania. Implementácia jednotlivých projektov si vyžaduje konkrétnych ľudí, ktorí budú viesť projekt od začiatku do konca. Projekty možno uskutočňovať vlastnými silami obce alebo za pomoci externistov. Práve prepojenie interných a externých nositeľov projektov urýchli proces realizácie stratégie, resp. môže prebiehať paralelne realizácia viacerých projektov naraz.

Obec má reálne skúsenosti s realizáciou investičných a neinvestičných projektov na podporu regionálneho rozvoja z vlastných zdrojov. Realizácie projektov vyprofilovali medzi pracovníkmi obce odborne zdatný projektový tím, postačujúci pre úspešné riadenie projektov v budúcnosti.

Realizácia programu hospodárskeho rozvoja a sociálneho rozvoja obce je činnosťou samosprávy obce a obec ju vykonáva **prostredníctvom svojich orgánov (obecné**

zastupiteľstvo, starosta). Najvyšším orgánom obce je **obecné zastupiteľstvo**. Obecné zastupiteľstvo si môže zriadiť komisie zastupiteľstva ako svoje poradné orgány. Vo vzťahu k realizácii PHSR zastupiteľstvo berie na vedomie návrh strategickej časti dokumentu, schvaľuje celý dokument PHSR a každoročne schvaľuje vyhodnotenie jeho plnenia, taktiež schvaľuje spolufinancovanie jednotlivých projektov financovaných z doplnkových zdrojov financovania a z prostriedkov rozpočtu obce. **Obecné zastupiteľstvo v rámci hodnotenia PHSR** schvaľuje každoročne hodnotiace a monitorovacie správy, rozhoduje o zmenách a aktualizácii programu, vo svojich uzneseniach týkajúcich sa hodnotenia PHSR v prípade nutnosti korekcií rozdeľuje jednotlivé priority programu a akčného plánu medzi existujúce komisie, ktoré sa zaoberajú monitorovaním a hodnotením ich realizácie.

Najvyšším výkonným orgánom obce a jej predstaviteľom je **starosta obce**. Vo vzťahu k realizácii PHSR starosta **riadi proces realizácie**, na programovej úrovni podpisuje uznesenie obecného zastupiteľstva o strategickej časti dokumentu, schválenie celého dokumentu, vykonáva uznesenia a zastupuje obec vo vzťahu k štátnym orgánom, k právnickým a fyzickým osobám (riadiace orgány jednotlivých operačných programov, dodávatelia, fondy a iné).

Organizačne a administratívne zabezpečuje celý proces plnenia PHSR **obecný úrad**.

5.2. Monitorovanie a hodnotenie

Aby boli jednotlivé projektové zámery programového dokumentu obce realizované v súlade s princípmi efektívnosti a účinnosti vynakladania finančných prostriedkov je potrebné, aby na úrovni obce bola zriadená koordinačná komisia, ktorej úlohou bude monitorovať celkový proces implementácie stratégie a navrhovať, v prípade potreby, zmeny v realizácii strategických plánov, ich doplnenie, prípadne prípravu nových dokumentov potrebných pre napĺňanie globálneho cieľa obce.

Proces monitorovania PHSR sa vykonáva systematicky a priebežne počas celého trvania PHSR až do ukončenie jeho platnosti a to na úrovni projektov (základným prvkom monitorovania je projekt, na úrovni programu sa pripravuje súhrnná monitorovacia správa za príslušný rok). Vstupnými údajmi pre monitorovanie sú údaje z plánovaných a dosiahnutých ukazovateľov výstupu, výsledku a dopadu jednotlivých projektov. Výstupom monitorovania je **monitorovacia správa za príslušný rok schválená obecným zastupiteľstvom** (v prípade projektov financovaných z EŠIF aj monitorovacia správa schválená riadiacim orgánom v systéme ITMS). Za prípravu monitorovacej správy za projekt je zodpovedný obecný úrad a za celkovú monitorovaciu správu je zodpovedný starosta. Výsledky monitorovania sú podkladom pre hodnotenie vykonávané na úrovni programu. Monitorovanie plnenia PHSR bude stálym procesom zameraným na sledovanie zmien prostredníctvom navrhnutých ukazovateľov, ktoré sa vzťahujú na jednotlivé projekty, ukazujú stav implementácie výstupov, výsledkov a dopadov a poukazujú na dosiahnutý vývoj vo vzťahu k akčnému plánu a financiám. Cieľom monitorovania je získavanie informácií o skutočnom plnení opatrení na zmenu negatívneho vývoja, spôsobu realizácie, definovanie a prijatie korekčných opatrení.

V prípade nutnosti korekcií mimo rámec pravidelného každoročného hodnotenia PHSR budú na základe podnetu starostu alebo komisie obecného zastupiteľstva a materiálu predloženého do obecného zastupiteľstva navrhovať a odporúčať opatrenia pre odstránenie nedostatkov a nezrovnalostí. Proces hodnotenia sa vykonáva na úrovni programu (PHSR) systematicky a priebežne počas celého trvania programu až po predloženie správy z hodnotenia programu. Proces hodnotenia z hľadiska jeho vykonávania je rozdelený na strategické a operatívne hodnotenie.

Operatívne hodnotenie sa zakladá predovšetkým na každoročnom hodnotení - vyhodnotenie PHSR bude prebiehať v zmysle platnej legislatívy o podpore regionálneho rozvoja každoročne hodnotiacou správou a monitorovacou správou, ktoré prejdú schvaľovacím procesom v obecnom zastupiteľstve. Výstupom hodnotenia je **hodnotiaca**

správa za príslušný rok. Vstupnými údajmi pre prípravu operatívneho hodnotenia sú výsledky monitorovania - monitorovacie správy jednotlivých projektov realizovaných v rámci programu. Hodnotiace a monitorovacie správy PHSR sú podkladom pre rozhodnutia orgánov obce pri riadení realizácie programu s účelom dosiahnuť žiaduci pokrok smerom k dosiahnutiu cieľov jednotlivých prioritných oblastí PHSR. Celkový plán hodnotenia je spracovaný v nasledujúcej tabuľke.

Tabuľka 26: Plán priebežných hodnotení PHSR

Plán priebežných hodnotení PHSR na obdobie 2015 - 2025

Typ hodnotenia	Vykonať prvýkrát	Dôvod vykonania/ periodicita
Strategické hodnotenie		
Strategické hodnotenie	2015	Podľa príslušných ustanovení zákona č. 24/2006 Z.z. o posudzovaní vplyvov na životné prostredie a o zmene a doplnení niektorých zákonov. Len v prípade, že to vyplýva zo zákona č. 24/2006 Z.z. o posudzovaní vplyvov na životné prostredie a o zmene a doplnení niektorých zákonov.
Operatívne hodnotenie		
Tematické hodnotenie časti PHSR	2016	téma hodnotenia identifikovaná ako riziková časť vo výročnej monitorovacej správe za predchádzajúci kalendárny rok
Ad hoc mimoriadne hodnotenie		pri značnom odklone od stanovených cieľov a dosiahnutých hodnôt ukazovateľov pri návrhu na revíziu PHSR
Ad hoc hodnotenie celého PHSR alebo jeho časti	2016	Na základe rozhodnutia starostu a obecného zastupiteľstva o spracovaní akčného plánu na ďalšie obdobie
		Na základe rozhodnutia starostu, kontrolného orgánu obce/mesta, podnetu poslancov; na základe protokolu NKÚ SR, správy auditu

Súčasťou realizačnej časti PHSR je aj akčný plán spracovaný na obdobie dvoch rokov (n+2). Akčný plán je spracovaný podľa jednotlivých prioritných oblastí a obsahuje všetky projekty všetkých opatrení. Akčné plány sú prílohou hlavného dokumentu.

5.3. Komunikačný plán

Zabezpečenie realizácie PHSR je dosahované koordinovaným prístupom a spoluprácou so všetkými partnermi a aktérmi regionálneho rozvoja na území obce. Rôzne formy komunikácie budú súčasťou každého z pripravovaných a realizovaných projektov PHSR v rámci informovanosti a publicity (pri projektoch financovaných z EŠIF a dotačných titulov) alebo v rámci komunikácie zainteresovaných cieľových skupín pri príprave a realizácii jednotlivých projektov.

Komunikačnú stratégiu obce vo vzťahu k PHSR nie je účelné vyčleniť z celkovej komunikačnej stratégie obce, ktorá sa uskutočňuje vo vzťahu **k jeho obyvateľom ako hlavnej cieľovej skupine**. Hlavným cieľom komunikačnej stratégie je komunikácia s občanmi a dosiahnutie stavu, aby bol každý občan o všetkých súvislostiach, ktoré pre neho z PHSR a jeho realizácie vyplývajú, informovaný včas, v dostatočnom rozsahu a primeranou formou. **Podstatný a hlavný nástroj komunikácie obce je webová stránka obce so sprievodnými komunikačnými kanálmi: informačná tabuľa, rozhlas.** Komunikačná stratégia vo vzťahu k PHSR v obci prebieha kontinuálne od konca apríla 2015 počas celého programového obdobia 2015-2025.

Komunikácia vo vzťahu k PHSR je okrem cieľovej skupiny „obyvatelia“ zameraná na dve cieľové podskupiny: **organizácie, zamestnanci**. Komunikácia so strategickými sociálno-ekonomickými partnermi a organizáciami je obsahom jedného z projektov PHSR na roky 2015-2025 a bude prebiehať kontinuálne v rámci tohto projektu a nepotrebuje žiadne mimoriadne opatrenia. Komunikácia so zamestnancami je súčasťou ich bežnej činnosti a nepotrebuje žiadne mimoriadne opatrenia.

Všestranným nástrojom komunikácie, ale aj hodnotenia, monitorovania a kontroly je „Materiál na rokovanie obecného zastupiteľstva“. Vstupné údaje pripravujú v dostatočnom predstihu zamestnanci obecného úradu, materiál má svojho predkladateľa (konkrétna zodpovednosť, odborná garancia), na príprave materiálu sa stanoviskami podieľajú komisie zastupiteľstva ako poradné orgány, stanovisko k materiálu dáva v prípade potreby kontrolór/audit, rokujú o ňom poslanci obecného zastupiteľstva, materiál je verejne prístupný a obecné zastupiteľstvo je verejné (o zastupiteľstve je informované obyvateľstvo a organizácie všetkými informačnými kanálmi). Počas programového obdobia 2015-2025 je naplánovaných 15 aktivít na predloženie tohto typu materiálu do obecného zastupiteľstva. Z hľadiska efektivity nie je vylúčené ani spojenie aktivity týkajúcej sa hodnotenia PHSR za daný rok s návrhom nového akčného plánu.

Tabuľka 27: Plán komunikácie, hodnotenia a monitoringu realizácie PHSR obce

	Termín	Miesto konania	Cieľová skupina	Forma	Téma, ciele	Vstupné údaje	Výstupy
1	09/2015	Obecný úrad	poslanci	OZ	Schválenie PHSR	Návrh dokumentu	Uznesenie OZ
2	09/2015	Obecný úrad	občania	OZ	Schválenie akčného plánu 2015-2017	Návrh dokumentu	Uznesenie OZ
3	03/2016	Obecný úrad	občania	OZ	Vyhodnotenie plnenia PHSR	Hodnotiaca správa	Monitorovacia správa 1 Uznesenie OZ
4	09/2017	Obecný úrad	občania	OZ	Schválenie akčného plánu 2018-2019	Návrh dokumentu	Akčný plán
5	03/2018	Obecný úrad	občania	OZ	Vyhodnotenie plnenia PHSR	Hodnotiaca správa	Monitorovacia správa 1 Uznesenie OZ
6	03/2019	Obecný úrad	občania	OZ	Vyhodnotenie plnenia PHSR	Hodnotiaca správa	Monitorovacia správa 1 Uznesenie OZ
7	09/2019	Obecný úrad	občania	OZ	Schválenie akčného plánu 2020-2021	Návrh dokumentu	Akčný plán

Program hospodárskeho rozvoja a sociálneho rozvoja obce 2015 - 2025

8	03/2020	Obecný úrad	občania	OZ	Vyhodnotenie plnenia PHSR	Hodnotiaca správa	Monitorovacia správa 1 Uznesenie OZ
9	03/2021	Obecný úrad	občania	OZ	Vyhodnotenie plnenia PHSR	Hodnotiaca správa	Monitorovacia správa 1 Uznesenie OZ
10	09/2021	Obecný úrad	občania	OZ	Schválenie akčného plánu 2022-2023	Návrh dokumentu	Akčný plán
11	03/2022	Obecný úrad	občania	OZ	Vyhodnotenie plnenia PHSR	Hodnotiaca správa	Monitorovacia správa 1 Uznesenie OZ
12	03/2023	Obecný úrad	občania	OZ	Vyhodnotenie plnenia PHSR	Hodnotiaca správa	Monitorovacia správa 1 Uznesenie OZ
13	09/2023	Obecný úrad	občania	OZ	Schválenie akčného plánu 2024-2025	Návrh dokumentu	Akčný plán
14	03/2024	Obecný úrad	občania	OZ	Vyhodnotenie plnenia PHSR	Hodnotiaca správa	Monitorovacia správa 1 Uznesenie OZ
15	03/2025	Obecný úrad	občania	OZ	Vyhodnotenie plnenia PHSR	Hodnotiaca správa	Monitorovacia správa 1 Uznesenie OZ

Pozn: OZ – obecné zastupiteľstvo

6. Finančná časť

Vecné vymedzenie projektov jednotlivých opatrení sa premieta do finančného plánu. Finančný plán predstavuje indikatívne kvalifikované odhady pre rozpočty jednotlivých projektov. Keď to bolo možné, obsahuje aj rozpočtované náklady. Indikatívne odhady sa budú upresňovať po definitívnom schválení všetkých operačných programov Programového obdobia 2015-2025.

6.1. Indikatívny finančný plán

Tabuľka 28: Indikatívny finančný plán podľa rokov

	Rok											
	2015	2016	2017	2018	2019	2020	2021	2022	2023	2024	2025	Spolu
PO 01	150 000	210 150	52 475	150 142	150 142	270 141	152 150	152 150	132 150	152 151	152 149	1 723 800
PO 02	16 550	73 470	465 470	413 600	38 600	61 610	18 520	118 270	118 270	105 270	105 270	1 540 900
PO 03	117 228	189 228	279 228	288 893	26 893	26 895	227	227	227	227	227	929 500

Tabuľka 29: Indikatívny finančný plán podľa zdrojov

Prioritná oblasť	Rozpočtový náklad	Verejné zdroje	Z toho národné zdroje	Z toho štrukturálne fondy	Súkromné zdroje	Úverové zdroje	Iné zdroje
PO 01	1 723 800	1 637 610	172 380	1 465 230	0	0	86 190
PO 02	1 540 900	1 463 855	154 090	1 309 765	0	0	77 045
PO 03	929 500	883 025	92 950	790 075	0	0	46 475
Spolu	4 194 200	3 984 490	419 420	3 565 070	0	0	209 710

6.2. Finančný rámec pre realizáciu PHSR

Názov opatrenia*	Kód a názov projektu/aktivity	Klasifikácia stavieb - trieda	Hlavný ukazovateľ - výsledku, dopadu	Termín začatia a ukončenia realizácie projektu / aktivity	RN Spolu	Verejné zdroje celkom	Verejné zdroje		Súkromné zdroje	Úverové zdroje	EIB príspevok (informatívne)	Iné zdroje (rozpočet obce)
				mesiac / rok - mesiac / rok			Národné celkom	EÚ (EŠIF) celkom				
					a=b+e+f+g+h	b=c+d	c	d	e	f	g	h
I. Sociálna politika					1 723 800 €	1 637 610 €	172 380 €	1 465 230 €	0 €	0 €	0 €	86 190 €
1.1. Sociálna infraštruktúra	1.1.1. Vybudovanie zariadenia sociálnej starostlivosti	1212 - Ostatné ubytovacie zariadenia na krátkodobé pobyty	Náklady na vybudovanie zariadenia	3/2020-10/2025	400 000 €	380 000 €	40 000 €	340 000 €	0 €	0 €	0 €	20 000 €
	1.1.2. Zavedenie terénnych sociálnych služieb opatrovateľiek		Náklady na poskytnutie služieb	1/2017-12/2020	19 800 €	18 810 €	1 980 €	16 830 €	0 €	0 €	0 €	990 €
1.2. Kultúrna a športová infraštruktúra	1.2.1. Podpora kultúrnych podujatí		Náklady na podporu podujatí	1/2016-12/2025	55 000 €	52 250 €	5 500 €	46 750 €	0 €	0 €	0 €	2 750 €
	1.2.2. Prestavba budovy starej kolkárne na budovu KD	1261 - Budovy na kultúrnu a verejnú zábavu	Náklady na prestavbu budovy	10/2015-11/2016	300 000 €	285 000 €	30 000 €	255 000 €	0 €	0 €	0 €	15 000 €

	1.2.3. Vybudovanie externých priestorov pre kultúrne podujatia		Náklady na vybudovanie externých priestorov	3/2016-11/2016	25 000 €	23 750 €	2 500 €	21 250 €	0 €	0 €	0 €	1 250 €
	1.2.4. Vybudovanie a rekonštrukciu detských ihrísk	2412 - Ostatné športové a rekreačné stavby	Náklady na výstavbu a rekonštrukciu detských ihrísk	6/2017-10/2020	25 000 €	23 750 €	2 500 €	21 250 €	0 €	0 €	0 €	1 250 €
	1.2.5. Vybudovanie multifunkčného ihriska	2412 - Ostatné športové a rekreačné stavby	Náklady na vybudovanie multifunkčného ihriska	3/2016-8/2017	52 000 €	49 400 €	5 200 €	44 200 €	0 €	0 €	0 €	2 600 €
	1.2.6. Výstavba a rekonštrukcia športovísk	2412 - Ostatné športové a rekreačné stavby	Náklady na výstavbu a rekonštrukciu športovísk	3/2018-10/2020	95 000 €	90 250 €	9 500 €	80 750 €	0 €	0 €	0 €	4 750 €
	1.2.7. Podpora športových aktivít		Náklady na podporu podujatí	1/2016-12/2025	36 500 €	34 675 €	3 650 €	31 025 €	0 €	0 €	0 €	1 825 €
1.3. Školská infraštruktúra	1.3.1. Podpora projektov v oblasti školstva a vzdelávania vrátane zlepšenia materiálno-technického zabezpečenia		Náklady na podporu projektov a materiálno-technického zabezpečenia	1/2017-12/2025	27 000 €	25 650 €	2 700 €	22 950 €	0 €	0 €	0 €	1 350 €
	1.3.2. Prístavba k ZŠ	1263 - Školy, univerzity a budovy na vzdelávanie	Náklady na prístavbu	3/2020-10/2025	320 000 €	304 000 €	32 000 €	272 000 €	0 €	0 €	0 €	16 000 €

	1.3.3. Zvýšenie kapacity stravovacieho zariadenia – prístavba k MŠ	1263 - Školy, univerzity a budovy na vzdelávaníe	Náklady na zvýšenie kapacity	3/2018-10/2020	276 000 €	262 200 €	27 600 €	234 600 €	0 €	0 €	0 €	13 800 €
	1.3.4. Vybudovanie oddychových zón v školských zariadeniach		Náklady na vybudovanie oddychových zón	4/2017-8/2020	12 500 €	11 875 €	1 250 €	10 625 €	0 €	0 €	0 €	625 €
1.4. Zdravotná infraštruktúra	1.4.1. Vznik zdravotnej ambulancie	1264 - Nemocničné budovy a zdravotnícke zariadenia	Náklady na výstavbu ambulancie	6/2022-10/2025	80 000 €	76 000 €	8 000 €	68 000 €	0 €	0 €	0 €	4 000 €
II. Ekonomická (Hospodárska) politika					1 540 900 €	1 463 855 €	154 090 €	1 309 765 €	0 €	0 €	0 €	77 045 €
2.1. Zvyšovanie kvality verejných služieb samosprávy	2.1.1. Vzdelávanie a zvyšovanie zručností pracovníkov obecného úradu		Náklady na vzdelávanie	1/2016-12/2025	4 000 €	3 800 €	400 €	3 400 €	0 €	0 €	0 €	200 €
	2.1.2. Aktualizácia rozvojových dokumentov obce – územného plánu a akčných plánov		Náklady na aktualizáciu rozvojových dokumentov	6/2015-12/2025	3 500 €	3 325 €	350 €	2 975 €	0 €	0 €	0 €	175 €
	2.1.3. Informatizácia verejnej správy –		Náklady na elektronizáciu služieb	1/2017-6/2017	10 000 €	9 500 €	1 000 €	8 500 €	0 €	0 €	0 €	500 €

	elektronizácia služieb											
	2.1.4. Obstaranie služobného motorového vozidla		Náklady na obstaranie vozidla	1/2016-6/2016	20 000 €	19 000 €	2 000 €	17 000 €	0 €	0 €	0 €	1 000 €
2.2. Technická infraštruktúra	2.2.1. Zosúladienie popisných čísel domov		Náklady na zosúladienie popisných čísel	5/2018-6/2020	10 000 €	9 500 €	1 000 €	8 500 €	0 €	0 €	0 €	500 €
	2.2.2. Výstavba novej administratívnej budovy OÚ	1220 - Budovy pre administratívu	Náklady na výstavbu budovy OÚ	3/2022-10/2025	400 000 €	380 000 €	40 000 €	340 000 €	0 €	0 €	0 €	20 000 €
	2.2.3. Rozšírenie a zvýšenie kvality verejného rozhlasu		Náklady na rozšírenie a zvýšenie kvality obecného rozhlasu	3/2016-10/2017	20 400 €	19 380 €	2 040 €	17 340 €	0 €	0 €	0 €	1 020 €
	2.2.4. Rozšírenie a zvýšenie kvality verejného osvetlenia		Náklady na rozšírenie a zvýšenie kvality verejného osvetlenia	3/2016-10/2017	50 000 €	47 500 €	5 000 €	42 500 €	0 €	0 €	0 €	2 500 €
2.3. Dopravná infraštruktúra	2.3.1. Rekonštrukcia miestnych komunikácií	2112 - Miestne komunikácie	Stavebné náklady na rekonštrukciu miestnych komunikácií	5/2017-10/2018	500 000 €	475 000 €	50 000 €	425 000 €	0 €	0 €	0 €	25 000 €
	2.3.2. Rekonštrukcia obecných chodníkov	2112 - Miestne komunikácie	Stavebné náklady na výstavbu a rekonštrukciu obecných	5/2017-10/2018	250 000 €	237 500 €	25 000 €	212 500 €	0 €	0 €	0 €	12 500 €

			chodníkov									
	2.3.3. Vybudovanie cyklotrasy Mikroregiónu nad Holeškou	2112 - Miestne komunikácie	Náklady na výstavbu cyklotrasy	3/2017- 10/2020	120 000 €	114 000 €	12 000 €	102 000 €	0 €	0 €	0 €	6 000 €
	2.3.4. Dobudovanie a rekonštrukci a dopravného značenia	2112 - Miestne komunikácie	Náklady na dobudovani e a rekonštrukc iu dopravného značenia	10/2015- 10/2016	24 000 €	22 800 €	2 400 €	20 400 €	0 €	0 €	0 €	1 200 €
	2.3.5. Doplnenie prechodov pre chodcov	2112 - Miestne komunikácie	Náklady na doplnenie prechodov	3/2017- 5/2017	10 000 €	9 500 €	1 000 €	8 500 €	0 €	0 €	0 €	500 €
	2.3.6. Vybudovanie zariadení a opatrení na zvýšenie dopravnej bezpečnosti		Náklady na vybudovani e zariadení a opatrení	5/2020- 10/2023	52 000 €	49 400 €	5 200 €	44 200 €	0 €	0 €	0 €	2 600 €
2.4. Cestovný ruch	2.4.1. Zavedenie informačných, orientačných tabúl, náučných a propagačnýc h tabúl		Náklady na zavedenie tabúl	5/2016- 10/2016	10 000 €	9 500 €	1 000 €	8 500 €	0 €	0 €	0 €	500 €
	2.4.2. Podpora a rozvoj spolupráce a družby cezhraničnej		Náklady na podporu rozvoja CR	5/2015- 12/2025	50 000 €	47 500 €	5 000 €	42 500 €	0 €	0 €	0 €	2 500 €

	spolupráce a partnerských obcí											
	2.4.3. Výroba propagačno-informačných materiálov o obci		Náklady na výrobu informačno-propagačných materiálov	2/2016-12/2016	4 000 €	3 800 €	400 €	3 400 €	0 €	0 €	0 €	200 €
	2.4.4. Dokončenie pamätnej izby	1261 - Budovy na kultúrnu a verejnú zábavu	Náklady na dokončenie izby	1/2016-12/2016	3 000 €	2 850 €	300	2550	0			150
III. Environmentálna politika					929 500 €	883 025 €	92 950 €	790 075 €	0 €	0 €	0 €	46 475 €
3.1. Environmentál na infraštruktúra	3.1.1. Dobudovanie a rekonštrukci a inžinierskych sietí		Náklady na dobudovanie a rekonštrukciu inžinierskych sietí	9/2015-10/2018	468 000 €	444 600 €	46 800 €	397 800 €	0 €	0 €	0 €	23 400 €
	3.1.2. Zvyšovanie povedomia o ŽP a odpadovom hospodárstve		Náklady na zvyšovanie povedomia	2/2016-10/2016	10 000 €	9 500 €	1 000 €	8 500 €	0 €	0 €	0 €	500 €
	3.1.3. Zvyšovanie kvality trávnatých plôch a zelene		Náklady na zvyšovanie kvality trávnatých plôch a zelene	3/2017-10/2017	10 000 €	9 500 €	1 000 €	8 500 €	0 €	0 €	0 €	500 €
3.2. Odpadové hospodárstvo	3.2.1. Vybudovanie zberného dvora		Náklady na vybudovanie zberného dvora	5/2017-10/2018	170 000 €	161 500 €	17 000 €	144 500 €	0 €	0 €	0 €	8 500 €

	3.2.2. Doplnenie materiálno- technické vybavenie separovaného zberu		Náklady na obstaranie materiálno- technického vybavenia	2/2016- 10/2018	180 000 €	171 000 €	18 000 €	153 000 €	0 €	0 €	0 €	9 000 €
	3.2.3. Zlepšenie kvality a modernizáci a kompostoviska		Náklady na zlepšenie a modernizáci u kompostovi ska	2/2017- 10/2017	5 000 €	4 750 €	500 €	4 250 €	0 €	0 €	0 €	250 €
	3.2.4. Odstraňovanie divokých skládok		Náklady na odstraňova nie divokých skládok	10/2015- 10/2025	2 500 €	2 375 €	250 €	2 125 €	0 €	0 €	0 €	125 €
3.3. Protipovodňov á ochrana	3.3.1. Budovanie vodozádržných opatrení mimo toku		Náklady na vodozádržn é opatrenia	5/2018- 10/2020	5 500 €	5 225 €	550 €	4 675 €	0 €	0 €	0 €	275 €
	3.3.2. Protipovodňov é opatrenia na vodnom toku (rekonštrukcia a spevnenie brehov potoka)		Náklady na protipovodň ové opatrenia	5/2018- 10/2020	11 000 €	10 450 €	1 100 €	9 350 €	0 €	0 €	0 €	550 €
	3.3.3. Vybudovanie odvodňovacích kanálov		Náklady na vybudovani e odvodňovac ích kanálov	5/2018- 10/2020	5 000 €	4 750 €	500 €	4 250 €	0 €	0 €	0 €	250 €
	3.3.4. Revitalizácia brehových porastov		Náklady na revitalizáciu porastov	5/2018- 10/2020	17 500 €	16 625 €	1 750 €	14 875 €	0 €	0 €	0 €	875 €

3.4. Ochrana ovzdušia	3.4.1. Výsadba zelene popri cestách		Náklady na výsadbu zelene	5/2016-10/2020	10 000 €	9 500 €	1 000 €	8 500 €	0 €	0 €	0 €	500 €
	3.4.2 Zníženie energetických nákladov vo verejných budovách		Náklady na znížovanie energetických nákladov	5/2018-8/2020	35 000 €	33 250 €	3 500 €	29 750 €	0 €	0 €	0 €	1 750 €
Celkom					4 194 200 €	3 984 490 €	419 420 €	3 565 070 €	0 €	0 €	0 €	209 710 €

7. Záver

Program hospodárskeho rozvoja a sociálneho rozvoja obce (PHSR) je základným kameňom koncepčného a systematického rozvoja obce v horizonte 5 – 10 rokov. Z tohto dôvodu dosiahnutie strategického cieľa PHSR obce presahuje hranice jedného volebného obdobia a pri jeho formulácii, ako aj formulácii línie krokov k jeho dosiahnutiu, by malo dôjsť k zhode na úrovni vedenia obce a jej obyvateľov. Na druhej strane, tak ako všetky koncepčné a strategické dokumenty, ktoré nie sú právne záväzné, aj PHSR je natoľko dôležité a užitočné, nakoľko sa mu tieto vlastnosti pripisujú.

Schválenie PHSR	
Dokument	Program hospodárskeho rozvoja a sociálneho rozvoja obce Rakovice na roky 2015 - 2025
Spracovanie	<ul style="list-style-type: none"> - Forma spracovania: S pomocou externých odborníkov spracovanie na základe verejnej súťaže. Spracovateľom je spoločnosť: Franchisingová spoločnosť MEDIA COELI ® - STILICO, s.r.o., A.Kubinu 6, 917 01 Trnava - Obdobie spracovania: 1.4.2015-7.10.2015 - Dokument bol spracovaný v zmysle platnej legislatívy a metodiky na spracovanie PHSR. Riadiaci tím pozostával z členov externého spracovateľského kolektívu. Na vypracovaní jednotlivých častí PHSR sa v zmysle metodiky podieľali aj členovia pracovnej skupiny, kde boli zastúpení poslanci obce ako členovia odborných komisií, pracovníci obecného úradu a vybraní zástupcovia občianskej spoločnosti v obci. - Náklady na spracovanie: Náklady na vlastné spracovanie dokumentu na základe výsledku verejnej súťaže boli financované z vlastných zdrojov obce.
Prerokovanie	<ul style="list-style-type: none"> - Prerokovanie v orgánoch samosprávy (výbory, komisie, rada) - Verejné pripomienkovanie
Schválenie	<ul style="list-style-type: none"> - Návrh na uznesenie zastupiteľstva dňa: 30.9.2015 - Č. uznesenia 99/2015 Obecné zastupiteľstvo v Rakoviciach schvaľuje Program hospodárskeho rozvoja a sociálneho rozvoja obce Rakovice na roky 2015-2025

8. Zoznam príloh

- Príloha č. 1 Zoznam členov riadiaceho tímu, pracovných skupín a partnerov zapojených do spracovania PHSR
- Príloha č. 2 Zoznam informačných zdrojov
- Príloha č. 3 Zoznam skratiek
- Príloha č. 4 Formulár č. R6 – Akčný plán 2015-2017
- Príloha č. 5 Formulár č. Ú6 – Ex-post hodnotenie predchádzajúceho PHSR
- Príloha č. 6 Formulár č. A7 – Ex-ante hodnotenie nového PHSR
- Príloha č. 7 Formulár č. P3 – Súhrnný prehľad projektových zámerov
- Príloha č. 8 Formulár č. R3 – Záznam z monitorovania PHSR (vzorový formulár)
- Príloha č. 9 Vyjadrenie Okresného úradu Piešťany, Odbor starostlivosti o životné prostredie k posudzovaniu strategického dokumentu (SEA)
- Príloha č. 10 Vyjadrenie Okresného úradu Trnava, Odbor starostlivosti o životné prostredie, Oddelenie ochrany prírody a vybraných zložiek životného prostredia kraja k posudzovaniu strategického dokumentu (NATURA 2000)

Príloha č. 1 Zoznam členov riadiaceho tímu, pracovných skupín a partnerov zapojených do spracovania PHSR

Zoznam členov pracovných skupín	
Riadiaci tím	Funkcia
Mgr. Jančíová Barbora	Spracovateľ PHSR
Ing. Gregušová Michaela	Spracovateľ PHSR
Daloš Dušan	Starosta obce
Členovia pracovnej skupiny	Funkcia
Ing. Marek Hevier	Vedúci pozemkového a lesného odboru
Ing. Zuzana Ruľáková	Ekonomka
Milan Zbyvatel	Dôchodca
Ing. Mária Bednárová	Vedúca pracovníčka - materská
Ing. Ján Baracka	Dôchodca
Ivan Lipka	Konateľ spoločnosti J.M.L.I.
Ing. Marcel Pilka	Dôchodca
Ján Hevier	Údržbár
Janka Horylová	Účtovníčka
Mária Šintálová	Dôchodkyňa

Príloha č. 2 Zoznam informačných zdrojov

Zoznam použitých kvantitatívnych a kvalitatívnych dát		
Oblasť dát / téma	Zdroj dát	Webová stránka
Demografia	Štatistický úrad SR	www.statistics.sk
Bývanie	Obecný úrad obce	www.rakovice.sk
Školstvo a vzdelávanie	Obecný úrad obce	www.rakovice.sk
Zdravotníctvo	Obecný úrad obce	www.rakovice.sk
Sociálna starostlivosť	Obecný úrad obce	www.rakovice.sk
Ekonomická situácia	Obecný úrad obce, Štatistický úrad SR	www.rakovice.sk www.statistics.sk

Príloha č. 3 Zoznam skratiek

BJ	Bytová jednotka
ČOV	Čistička odpadových vôd
ESF	Európsky sociálny fond
ERDF	Európsky fond regionálneho rozvoja
KRIS	Koncepcia rozvoja informačných systémov
MŠ	Materská škola
PHSR	Program hospodárskeho rozvoja a sociálneho rozvoja
RVC	Regionálne vzdelávacie centrum
SE	Slovenské elektrárne, a.s.
SPP	Slovenský plynárenský podnik, a.s.
ŠK	Športový klub
TAVOS	Trnavská vodárenská spoločnosť
TKO	Tuhý komunálny odpad
VÚC	Vyšší územný celok
ZMOS	Združenie miest a obcí Slovenska
ZŠ	Základná škola
ZUŠ	Základná umelecká škola

Príloha č. 4 Formulár R6 – Akčný plán 2015-2017

Formulár R6 Akčný plán obce Rakovice 2015 - 2017			
Opatrenie, aktivita	Termín (rok)	Zodpovedný	Financovanie
Akčný plán pre sociálnu oblasť			
1.1.2. Zavedenie terénnych sociálnych služieb opatrovateliek	1/2017-12/2020	obec Rakovice	100% vlastné zdroje
1.2.1. Podpora kultúrnych podujatí	1/2016-12/2025	obec Rakovice	100% vlastné zdroje
1.2.2. Prestavba budovy starej kolkárne na budovu KD	10/2015-11/2016	obec Rakovice	95% štátne zdroje, 5% kofinancovanie
1.2.3. Vybudovanie externých priestorov pre kultúrne podujatia	3/2016-11/2016	obec Rakovice	95% štátne zdroje, 5% kofinancovanie
1.2.4. Vybudovanie a rekonštrukcia detských ihrísk	6/2017-10/2020	obec Rakovice	100% vlastné zdroje
1.2.5. Vybudovanie multifunkčného ihriska	3/2016-8/2017	obec Rakovice	95% štátne zdroje, 5% kofinancovanie
1.2.6. Výstavba a rekonštrukcia športovísk	3/2018-10/2020	obec Rakovice	100% vlastné zdroje
1.2.7. Podpora športových aktivít	1/2016-12/2025	obec Rakovice	100% vlastné zdroje
1.3.1. Podpora projektov v oblasti školstva a vzdelávania vrátane zlepšenia materiálno-technického zabezpečenia	1/2017-12/2025	obec Rakovice	95% štátne zdroje, 5% kofinancovanie
1.3.4. Vybudovanie oddychových zón v školských zariadeniach	4/2017-8/2020	obec Rakovice	100% vlastné zdroje
Akčný plán pre ekonomickú oblasť			
2.1.1. Vzdelávanie a zvyšovanie zručností pracovníkov obecného úradu	1/2016-12/2025	obec Rakovice	100% vlastné zdroje
2.1.2. Aktualizácia rozvojových dokumentov obce – územného plánu a akčných plánov	6/2015-12/2025	obec Rakovice	100% vlastné zdroje
2.1.3. Informatizácia verejnej správy – elektronizácia služieb	1/2017-6/2017	obec Rakovice	95% štátne zdroje, 5% kofinancovanie
2.1.4. Obstaranie služobného motorového vozidla	1/2016-6/2016	obec Rakovice	100% vlastné zdroje
2.2.3. Rozšírenie a zvýšenie kvality verejného rozhlasu	3/2016-10/2017	obec Rakovice	95% štátne zdroje, 5% kofinancovanie
2.2.4. Rozšírenie a zvýšenie kvality verejného osvetlenia	3/2016-10/2017	obec Rakovice	100% vlastné zdroje
2.3.1. Rekonštrukcia miestnych komunikácií	5/2017-10/2018	obec Rakovice	95% štátne zdroje, 5% kofinancovanie
2.3.2. Rekonštrukcia obecných chodníkov	5/2017-10/2018	obec Rakovice	95% štátne zdroje, 5% kofinancovanie
2.3.3. Vybudovanie cyklotrasy Mikroregiónu nad Holeškou	3/2017-10/2020	obec Rakovice	95% štátne zdroje, 5% kofinancovanie
2.3.4. Dobudovanie a rekonštrukcia dopravného značenia	10/2015-10/2016	obec Rakovice	100% vlastné zdroje

Program hospodárskeho rozvoja a sociálneho rozvoja obce 2015 - 2025

2.3.5. Doplnenie prechodov pre chodcov	3/2017-5/2017	obec Rakovice	100% vlastné zdroje
2.4.1. Zavedenie informačných, orientačných tabúl, náučných a propagačných tabúl	5/2016-10/2016	obec Rakovice	100% vlastné zdroje
2.4.2. Podpora a rozvoj spolupráce a družby cezhraničnej spolupráce a partnerských obcí	5/2015-12/2025	obec Rakovice	95% štátne zdroje, 5% kofinancovanie
2.4.3. Výroba propagačno-informačných materiálov o obci	2/2016-12/2016	obec Rakovice	95% štátne zdroje, 5% kofinancovanie
2.4.4 Dokončenie pamätnej izby	1/2016-12/2016	obec Rakovice	100% vlastné zdroje
Akčný plán pre environmentálnu oblasť			
3.1.1. Dobudovanie a rekonštrukcia inžinierskych sietí	9/2015-10/2018	obec Rakovice	95% štátne zdroje, 5% kofinancovanie
3.1.2. Zvyšovanie povedomia o ŽP a odpadovom hospodárstve	2/2016-10/2016	obec Rakovice	95% štátne zdroje, 5% kofinancovanie
3.1.3. Zvyšovanie kvality trávnatých plôch a zelene	3/2017-10/2017	obec Rakovice	100% vlastné zdroje
3.2.1. Vybudovanie zberného dvora	5/2017-10/2018	obec Rakovice	95% štátne zdroje, 5% kofinancovanie
3.2.2. Doplnenie materiálno-technické vybavenie separovaného zberu	2/2016-10/2018	obec Rakovice	95% štátne zdroje, 5% kofinancovanie
3.2.3. Zlepšenie kvality a modernizácia kompostoviska	2/2017-10/2017	obec Rakovice	100% vlastné zdroje
3.2.4. Odstraňovanie divokých skládok	10/2015-10/2025	obec Rakovice	100% vlastné zdroje
3.4.1. Výsadba zelene popri cestách	5/2016-10/2020	obec Rakovice	100% vlastné zdroje