



Obec Ratnovce, Ratnovce 152, 922 31 Ratnovce

IČO:00011002, DIČ: 2020535407, Kód obce: 507491
www.ratnovce.sk



PROGRAM

HOSPODÁRSKEHO ROZVOJA A SOCIÁLNEHO ROZVOJA

OBCE

RATNOVCE

| | |
|--|--|
| Názov: | PROGRAM HOSPODÁRSKEHO ROZVOJA A SOCIÁLNEHO ROZVOJA OBCE RATNOVCE NA ROKY 2015 – 2020 |
| Územie: obec: okres: VUC: | RATNOVCE PIEŠŤANY TRNAVSKÝ SAMOSPRÁVNÝ KRAJ |
| Územný plán obce: | <i>V zmysle zmien z doplnkov č. 1 / 2013, v platnosti</i> |
| Dátum schválenia a publikovania PHSR: | <i>23/10/2015</i> |
| Dátum platnosti: | <i>23.10.2015 do 31.12.2020 (+2)</i> |
| Verzia | <i>01</i> |
| Pečiatka, Podpis štatutárneho zástupcu: | Peter Gogol, starosta obce |



| | |
|----------------------------------|--|
| ZÁMER SPRACOVANIA PHSR | |
| Názov dokumentu: | PROGRAM HOSPODÁRSKEHO ROZVOJA A SOCIÁLNEHO ROZVOJA OBCE RATNOVCE NA ROKY 2015 – 2020 |
| Zadávatel': | obecné zastupiteľstvo obce Ratnovce štatutárny zástupca: Peter Gogol, starosta obce |
| Forma spracovania: | externe spracoval projektový tím a partner územnej spolupráce: Združenie pre rozvoj mikroregiónu Vážska vodná cesta Hlohovec s pomocou externých odborníkov a pracovníkov samosprávy obce |
| Riadenie procesu spracovania: | projektový tím zodpovedný: Ing. Michal Pikus, vedúci projektu prieběžná komunikácia so samosprávou obce a verejnosťou |
| Obdobie spracovania: | 07/2015 – 10/2015 harmonogram spracovania: analýza – 07-08/2015 návrh - 09/2015 schválenie - 10/2015 |
| Financovanie spracovania: | Financované z vlastných zdrojov zadávateľa - obce Náklady na získanie informačných podkladov – štatistiky, analýzy, prognózy, náklady na stretnutia, publicitu a tlač sú súčasťou vecných nákladov externého partnera |

Formulár Ú 2 - Zámer spracovania PHSR

Program hospodárskeho rozvoja a sociálneho rozvoja obce Ratnovce /ďalej PHSR/ je spracovaný v súlade so Zákonom o podpore regionálneho rozvoja č. 539/2008 Z.z. zo dňa 4. novembra 2008 v znení Zákona č. 309/2014 Z.z. zo dňa 15. októbra 2014.



Obsah:

| | |
|---|-----------|
| 1. Úvod | 4 |
| 2. Analýza súčasného stavu rozvoja obce | 6 |
| 2.1. Sociálno ekonomická analýza obce | 11 |
| 2.2. Analýza vonkajšieho prostredia | 31 |
| 2.3. Zhodnotenie realizovaných opatrení rozvoja územia | 36 |
| 2.4. SWOT analýza | 40 |
| 2.5. Kľúčové disparity a hlavné faktory rozvoja | 42 |
| 3. Stratégia rozvoja obce | 45 |
| 3.1. Vízia rozvoja obce, ciele a priority | 46 |
| 3.2. Opatrenia a aktivity | 48 |
| 3.3. Postupnosť a etapy realizácie PHSR | 52 |
| 4. Rozvojové projekty | 54 |
| 4.1. Popis a obsah rozvojových projektov | 54 |
| 4.2. Ukazovatele výsledkov a dopadov realizácie projektov | 60 |
| 5. Zabezpečenie realizácie PHSR | 63 |
| 5.1. Inštitucionálne a organizačné zabezpečenie implementácie | 63 |
| 5.2. Model implementácie PHSR | 65 |
| 5.3. Systém monitorovania a hodnotenia projektov | 67 |
| 5.4. Harmonogram realizácie, akčný plán | 69 |
| 6. Finančný plán PHSR | 73 |
| 6.1. Rozdelenie financií na programovacie obdobie | 79 |
| 6.2. Finančný rámec PHSR | 83 |
| 6.3. Model viaczdrojového financovania projektov | 87 |
| 6.4. Hodnotiace tabuľky pre výber projektov | 90 |
| 7. Záver | 91 |
| Prílohy | 93-103 |



1. ÚVOD

Program hospodárskeho rozvoja a sociálneho rozvoja obce (ďalej len „PHSR“) je základným programovým dokumentom riadenia regionálneho rozvoja na miestnej úrovni.

Je strednodobým programovým dokumentom pre plánovité riadenie hospodárskeho rozvoja a sociálneho rozvoja obce v programovom období podpory regionálneho rozvoja krajín Európskej únie 2014 – 2020 s výhľadom do roku 2022.

PHSR je zostavený na základe zhodnotenia výsledkov a skúseností s realizáciou PHSRO obce Ratnovce v uplynulom programovom období 2007 – 2013. Vykonanou analýzou boli zistené kľúčové disparity budúceho rozvoja obce spočívajúce hlavne v nedobudovanej environmentálnej infraštruktúre – chýba verejná kanalizácia s napojením na ČOV, v neobnovenej a zastaralej základnej infraštruktúre – nutná je rekonštrukcia a modernizácia verejných budov a zariadení – kultúrneho domu, rozšírenie MŠ, zdravotného strediska a šatní TJ, miestneho cintorína a domu smútku a miestnych komunikácií. V obci nie je plne vybudovaná základná infraštruktúra cestovného ruchu – chýbajú cyklistické a náučné chodníky a napojenie na okolité cyklosiete. Odstránenie týchto disparít v novom programovom období 2014 – 2020 je úplne limitované poskytnutím finančných prostriedkov zo štátneho rozpočtu a využitím fondov EÚ určených na vyrovnanie vývojových rozdielov a na dosiahnutie konkurencieschopnosti. Obec nemá a nemôže ani výhľadovo vytvoriť dostatok vlastných finančných zdrojov na riešenie existujúcich disproporcií a potrieb jej rozvoja, hlavne v oblasti environmentálnej a technickej infraštruktúry.

Tento PHSR určuje víziu budúceho postavenia obce Ratnovce ako rozvinutého vidieckeho osídlenia, formuluje a záväzne stanovuje stratégiu rozvoja obce na roky 2015 – 2020 s výhľadom do roku 2022 (n+2).

V programovej časti určuje rozvojové ciele a priority hospodárskeho, sociálneho a environmentálneho rozvoja obce a špecifikuje najdôležitejšie opatrenia investičného i neinvestičného charakteru, ktorými bude zabezpečené ich dosiahnutie.

V realizačnej časti určuje PHSR úlohy jednotlivých aktérov regionálneho rozvoja na miestnej úrovni a postup inštitucionálneho a organizačného zabezpečenia realizácie PHSR,



jeho jednotlivých opatrení a rozvojových projektov, vrátane rámcového harmonogramu realizácie jednotlivých opatrení a projektov, ich komunikácie, monitorovania a hodnotenia.

Súčasťou PHSR je finančný plán realizácie určujúci možnosti viaczdrojového financovania jednotlivých rozvojových projektov za účasti miestnych i externých aktérov regionálneho rozvoja podľa možných zdrojov financovania z operačných programov nového programového obdobia 2014 – 2020 z fondov Európskej únie a zo štátneho rozpočtu SR vo väzbe na možné využitie iných externých zdrojov a efektívne využitie vlastných zdrojov obce podľa ich predpokladanej tvorby v obecnom rozpočte.

PHSR nadväzuje na príslušné strategické a programové dokumenty podpory regionálneho rozvoja na národnej a regionálnej úrovni. Je spracovaný obsahom, štruktúrou i rozsahom v súlade so Zákonom o podpore regionálneho rozvoja č. 539/2008 Zb. zo dňa 4. novembra 2008 v znení Zákona č. 309/2014 zo dňa 15.10.2014, ako aj v súlade s Programom hospodárskeho rozvoja a sociálneho rozvoja Trnavského samosprávneho kraja, Územným plánom regiónu Trnavského samosprávneho kraja a Národným rozvojovým plánom SR.

Bol vypracovaný v podmienkach postupného ukončovania poskytovania zdrojov z fondov EÚ a ŠR na podporu regionálneho rozvoja v malých obciach z programového obdobia 2007 – 2013 z operačných programov Program rozvoja vidieka, Životné prostredie a z Regionálneho operačného programu. Bol spracovaný súčasne v období schválených nových operačných programov na nové programové obdobie 2014 – 2020, ktoré neboli dosiaľ plne iniciované konkrétnymi výzvami na predkladanie žiadostí o poskytnutie dotácií.

V prípade významných zmien v nových operačných programoch a podľa obsahu aktivít podporovaných z EU fondov v aktuálnych vykonávacích predpisoch a v budúcich výzvach na podávanie žiadostí o NFP bude PHSR aktualizovaný.

PHSR ako druhý základný programový dokument obce dopĺňa územno-plánovacia dokumentáciu a územno-plánovacie podklady pre rozvoj obce obsiahnuté v platnom Územnom pláne obce - zmeny a doplnky 1/2014, ktorý určuje strategické využitie územia a jeho ďalší územný, hospodársky, sociálny a environmentálny rozvoj.

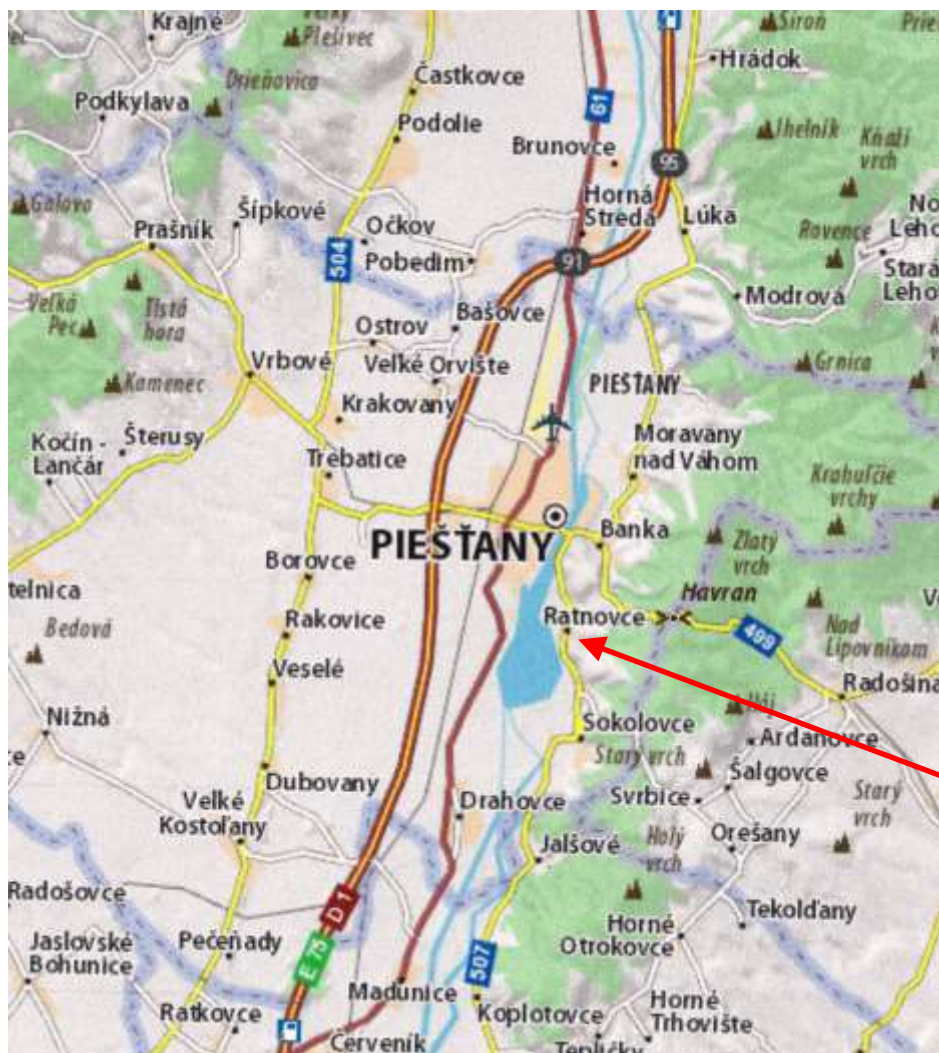
Určenie rozvojových cieľov a priorít obce Ratnovce v tomto PHSR umožní obci aj v rokoch 2015 – 2020 realizovať dlhodobý rozvoj založený na cielenej stratégii a na plánovitých, vzájomne koordinovaných rozhodnutiach vo forme rozvojových projektov, organizačných a rozpočtových opatrení a akčného plánu ich realizácie.



2. ANALÝZA SÚČASNÉHO STAVU ROZVOJA OBCE

Poloha obce:

Obec Ratnovce leží v Západnej časti Slovenska, v Trnavskom kraji, na severovýchodnej hranici Západoslovenskej nížiny, v juhovýchodnej časti okresu Piešťany, na ľavostrannej Vážskej terase priliehajúcej k západnému úbočiu južného výbežku Považského Inovca, 6 km juhovýchodne od svetoznámeho kúpeľného mesta Piešťany, ktoré je zároveň okresným mestom.



Obr. č. 1. Poloha obce v regióne.

Katastrálne územie obce leží na stredovýchodnom okraji okresu Piešťany, ktorý je súčasne severovýchodnou hranicou Trnavského a Nitrianskeho samosprávneho kraja. V rámci okresu



Piešťany hraničí obecný kataster na západe s katastrami okresného mesta Piešťany a obce Drahovce, na severe s obcou Banka a na juhu s obcou Sokolovce. Východná hranica katastra s obcami Ardanovce a Šalgovce je súčasne hranicou okresu Topoľčany v Nitrianskom samosprávnom kraji.



Obr. č. 2. Poloha obce v okrese Piešťany.

Rozlohou i počtom obyvateľov patrí obec Ratnovce medzi malé obce v kategórii obcí do 2000 obyvateľov, kde je zaradená v štvrtej najvyššej skupine obcí od 1000 do 2000 obyvateľov. V súčasnosti má obec 1027 obyvateľov (31.12.2014), čo je 1,63 % z obyvateľstva okresu Piešťany. Rozloha katastrálneho územia je 843 ha. Priemerná hustota obyvateľstva dosahuje 122 obyvateľov/km², je pod priemerom okresu Piešťany 166 obyvateľov/km² i pod priemerom TTSK 135 obyvateľov/km², mierne nad priemernou hustotou obyvateľstava SR 111 obyvateľov/km².

Hlavnú komunikačnú trasu obce tvorí štátna cesta II. triedy č. 507 Piešťany – Hlohovec severo - južným smerom v zastavanej časti obce v celkovej dĺžke cca 3,7 km.

Poloha obce je priaznivá – prístup dopravnými koridormi ku krajskému mestu Trnava je 35 km, k hlavnému mestu SR Bratislava je 80 km, cca 1 – 1,2 hod, dostupnosť najbližšieho medzinárodného mesta európskeho významu – Viedeň je 155 km – cca 2 hod. Z obce je vo vzdialenosti cca 6 km prístup na diaľnicu D1, na železničnú stanicu i na letisko v Piešťanoch.

**Geologické podmienky:**

Geografická poloha v stredoeurópskom regióne (stred obce -sídlo obecného úradu) je určená rovnobežkou 48°33'42" severnej zemepisnej šírky a poludníkom 17°50'16" východnej zemepisnej dĺžky. Reliéf obce je značne členitý – v povodí Váhu dosahuje najnižšiu hodnotu 150 m, v pohorí Považského Inovca vo východnej časti katastra obce siaha až do nadmorskej výšky 405 m n.m. Chotár má charakter rovinný a pahorkatinový.

Klimatické podmienky:

Obec má nížinný typ klímy s miernou intenzitou teplôt. Územie sa vyznačuje teplou a suchou až mierne suchou klímou s teplotou v januári na -3°C, s trvaním slnečného svitu vo vegetačnom období nad 1800 hodín, s priemernou ročnou teplotou 9 – 10°C, s ročným úhrnom zrážok 540 – 620 mm. Z hľadiska klimatických podmienok sa územie zaraďuje do teplej klimatickej oblasti s priemerom 60 letných dní ročne. Priemerné teploty v júli sa pohybujú od 19,5 – 20,5°C. Celoročná amplitúda maximálnych teplôt na tomto území dosahuje -15,5 až 37°C.

Územie obce spadá do oblasti panónskej flóry, obvodu europánonskej flóry, ktorá zahŕňa i celú Podunajskú nížinu, ktorá je najsuchšou oblasťou v SR. V oblasti obce spadne v priemere 550 – 600 mm zrážok ročne. Priemerná oblačnosť (percento pokrytia oblohy oblakmi) v oblasti, v ktorej sa obec nachádza dosahuje 80 – 85% (december) a 40 – 45% (september). Trvanie obdobia so snehovou pokrývkou nepresahuje v tejto oblasti dĺžku 90 dní. Priemerný úhrn potenciálneho výparu dosahuje 700 – 800 mm za rok.

Vodstvo a rastlinstvo:

Územie katastra obce sa nachádza v povodí rieky Váh, ktorej povodie patrí do úmoria Čierneho mora. Leží na ľavostrannej nive Váhu v jeho úzkom podhorskom plošnom rozšírení. Neogénne podložie sa v týchto úsekoch nachádza na úrovni 136-144 m n.m. Je tvorené prevažne ílovými sedimentami. Hladina podzemnej vody sa nachádza na úrovni 148-152 m n. m. Smer prúdenia je prevažne severo - južný, premenlivý na západo -východný.

Váh je riekou ležiacou v oblasti vrchovinná-nížinnej s dažďovo-snehovým režimom odtoku. Najvyššie stavy vody má v marci a v apríli. V najnižších polohách sa sneh topí viackrát za zimu. Preto vysoký stav vody býva i v zimných mesiacoch, najmä vo februári. Najmenší odtok býva koncom leta a začiatkom jesene, najčastejšie v septembri. Zamrzanie tokov v zimnom období začína medzi 21. až 31. decembrom, koniec je medzi 11. až 20. februárom. Na území obce sa vyskytuje jeden malý minerálno/termálny prameň s nízkou výdatnosťou



bez trvalého využitia. Poloha obce nasvedčuje možnosti dosiahnutia termálnych prameňov vrtmi v hĺbke viac ako 1000 m.

V území sa nachádzajú lesné porasty pod správou Lesy SR, š.p. Banská Bystrica, Odštepný závod Smolenice, Lesná správa Moravany nad Váhom. Celková výmera lesných porastov v území katastra obce je 286 ha, čo predstavuje 33,9 % z celkovej výmery katastrálneho územia. Lesné porasty majú charakter hospodárskych lesov. V skladbe lesov prevládajú dreviny lesného spoločenstva listnatých druhov, najmä dub letný, dub zimný, dub cer, ktoré dopĺňajú dreviny ihličnaté – borovicové a smrekové z cielenej výsadby majúce charakter ochranných lesov. Na nive Váhu sú zvyšky lesov tvorené prevažne monokultúrami topoľa šľachteného, vrbou bielou a menej jelšou lepkavou, ktoré majú bohaté krovité spoločenstvo tvorené bazou čiernou, svíbom krvavým a iné. Lesné porasty okrem produkcie drevnej hmoty sú dôležitou súčasťou vegetácie v poľnohospodársky intenzívne využívannej krajine a základným ekologickým stabilizačným prvkom.

História obce:

Najstaršie archeologické nálezy v širšom okolí obce pochádzajú z doby ľadovej. V chotári obce sa v minulosti na rôznych miestach našli kosti mamuta a divého koňa. Najstaršie osídlenie v chotári obce siaha do staršej doby kamennej – paleolitu. Mladopaleotické nálezy patria do okruhu szeletienskej a gravettienskej kultúry (38000 – 14000 rokov pred n. l.). Nositeľom týchto kultúr bol človek dnešného typu. Z obdobia mladšej a neskorej doby kamennej – neolitu (5000 – 2000) rokov pred n.l.) pochádzajú nálezy z polôh severovýchodne od obce. Trvalé obývanie v lokalite sa predpokladá z obdobia tzv. valutovej keramiky na území obcí Ratnovce, Krakovany a Borovce. Z geologického hľadiska je v chotári obce zaujímavý výskyt dvoch ostrovov travertínov z rozhrania treťohôr a štvrtohôr. V travertíne sa nachádzajú odtlačky pleistocénnej fauny a flóry. Z obdobia mladšej doby rímskej (2. – 4. stor. n. l.) pochádza z dnešného intravilánu obce ojedinelý nález – fragment nádoby. Posádka rímskej Légie z Laugarícia (Trenčín) sa utáborila v dnešných Ratnovciach a stanovisko pomenovala Ravic.

Prvá písomná zmienka o obci (terra Ratun) ako príslušenstva nitrianskeho hradu pochádza z roku 1240. Termín terra označoval zem, resp. pozemkové vlastníctvo niekoho. Pôvodne sa intravilán obce rozprestieral len v úzkom údolí od kostola sv. Margity Antiochijskej po rameno Váhu. Pod názvom Ratun sa obec spomína aj v listinách z roku 1324, 1348 a 1359. V roku 1406 vystupuje obec pod názvom Rathon, v roku 1505 ako Ratnocz a v roku 1524 ako Radnok. V daňovom súpise z roku 1452 sa v obci uvádza 12 usadlostí. V roku 1520 vymenila



Nitrianska kapitula obec za šľachtický majetok v Tekovských Lužanoch. V obci sa neskôršie vystriedalo niekoľko feudálnych majiteľov (napr. Amadeovci, Brunšvikovci, Erdödyovci, Desasseovci atď.), vlastníacich väčšie alebo menšie majetkové podiely. V súpise príjmov Ostrihomského arcibiskupa z rokov 1571 – 1573 sa uvádza, že obec zaplatila spolu s niekoľkými okolitými obcami poplatok 150 florénov. Ratnovská merica mala v pol. 16. stor. obsah 26,66 litra. V portálnom súpise z roku 1576 sa v obci uvádza 6 ½ sedliackych port, 15 želiarskych port a 1 pastierska porta. V roku 1598 sa v obci uvádza 45 domov. Po osmanskom vpáde na juhozápadné Slovensko v roku 1599 sa v obci v roku 1600 uvádza len 10 domov, v roku 1601 iba 9 domov.

Podľa dobových záznamov žilo v obci v roku 1753 celkom 37 rodín, v roku 1787 už žilo v 65 domoch spolu 363 obyvateľov. V rokoch 1828 až 1849 sa pohyboval stav obyvateľstva od 356 do 419. V roku 1900 mala obec 457 obyvateľov a osídlenie postupne stúpalo:

| Rok | 1910 | 1926 | 1933 | 1944 | 1948 | 1961 | 1970 | 1982 |
|------------------|------|------|------|------|------|------|------|------|
| Počet obyvateľov | 470 | 547 | 615 | 670 | 692 | 989 | 1023 | 968 |

Prvá farnosť bola v obci zriadená v roku 1656, neskôr vznikla fara v susedných Sokolovciach a v Ratnovciach zostala iba filiálka. Najvýznamnejšiu kultúrnu pamiatku obce - kostol sv. Margity Antiochijskej postavili v XIII. storočí v ranogotickom slohu, prestavaný bol v rokoch 1695 až 1726.

Ratnovce boli v minulosti poľnohospodárskou obcou, kde určitú úlohu hralo aj vinohradníctvo. Medzi remeslá v obci patrilo mlynárstvo a kamenárstvo.

Ako symbol obecnej samosprávy používala obec na pečatenie písomností pečať datovanú rokom 1719. V kruhopise pečate je nápis RATNOVEC 1719. V pečatnom poli je schematicky zobrazená postava ženy a iniciálky M. A. (Margita Antiochijská, panna a mučeníčka z 3. storočia, ktorej je zasvätený kostol).

Erb obce Ratnovce tvorí v červenom štíte zlatovlasá svätá Margita Antiochijská v striebornom zlatom lemovanom rúchu a zlatom plášti, pravicou si kladúca na hlavu zlatú korunu, v ľavici pred sebou so zlatým latinským d'atelinkovým krížom.



Farby obce sú biela, červená a žltá. Symboly (erb a vlajka) obce Ratnovce sú zaevidované v heraldickom registri MV SR pod sign. R-103/03.



2.1. Sociálno-ekonomická analýza obce

Demografická charakteristika

Obec je demograficky klasifikovaná v štruktúre obcí SR ako malá obec vo štvrtej najvyššej skupine v kategórii malých obcí s počtom od 1000 do 2000 obyvateľov. Podľa klasifikácie KURS 2011 a Územného plánu regiónu Trnavského samosprávneho kraja (UPN-R TTSK, 2014), je zaradená ako obec najnižšieho 9. stupňa centier osídlenia ležiaca v území mimo pásma ťažiska osídlenia prvej úrovne, ktorým je krajské mesto Trnava.

Prirodzený prírastok obyvateľstva mal v programovom období 2007 – 2014 tendenciu rastu s osciláciou od +5,59 do – 0,96 %. To je zrejme odrazom doznievania migračných záujmov doterajších obyvateľov za prácou mimo obec a súčasne protichodných vonkajších záujmov o bývanie vo vidieckom prostredí s primeranou vybavenosťou a dobrou dopravnou dostupnosťou k okolitým pracovným príležitostiam i službám.

| Kod obce | Obec | Počet obyvateľov | | | Nárast / Pokles % | | |
|--------------------------|----------|------------------|------|------|-------------------|-------|-------|
| 507491 | Ratnovce | spolu | muži | ženy | spolu | muži | ženy |
| stav k 31.12. | 2003 | 951 | 457 | 494 | Medziročne | | |
| stav k 31.12. | 2004 | 950 | 453 | 497 | -0,11 | -0,88 | 0,61 |
| stav k 31.12. | 2005 | 961 | 462 | 499 | 1,16 | 1,99 | 0,40 |
| stav k 31.12. | 2007 | 966 | 477 | 489 | 0,52 | 3,25 | -2,00 |
| stav k 31.12. | 2011 | 1020 | 510 | 510 | 5,59 | 6,92 | 4,29 |
| stav k 31.12. | 2012 | 1022 | 518 | 504 | 0,20 | 1,57 | -1,18 |
| stav k 31.12. | 2013 | 1037 | 531 | 506 | 1,47 | 2,51 | 0,40 |
| stav k 31.12. | 2014 | 1027 | 523 | 504 | -0,96 | -1,51 | -0,40 |
| SPOLU nárast 2014 - 2003 | | 76 | 66 | 10 | 7,99 | 14,44 | 2,02 |
| Priemerný rast ročne | | 10,86 | 9,43 | 1,43 | 1,14 | 2,06 | 0,29 |

Tabuľka 1: Vývoj osídlenia 2003-2014 (Zdroj: ŠÚ SR)

Obec mala k 31.12.2014 celkom 1027 obyvateľov, z toho 523 mužov a 504 žien. Celkový prírastok obyvateľstva od roku 2003 do konca roku 2014 je +7,99 %, celkove o 76 osôb, intenzita rastu osídľovania územia dosahuje medziročne + 1,14 %, pričom výrazne vyšší prírastok bol zaznamenaný u mužov - zmena štruktúry obyvateľstva od r. 2003.



Migrácia obyvateľstva zaznamenala výrazné pasívne saldo iba v poslednom roku 2014, čo pri súbehu pasívneho prírastku znamenalo výkyv stavu obyvateľstva, tento stav hodnotí samospráva ako prechodný, vid' tabuľka:

| Pohyb obyvateľstva Názov ukazovateľa | Rok 2003 | Rok 2004 | Rok 2005 | Rok 2007 | Rok 2011 | Rok 2012 | Rok 2013 | Rok 2014 |
|---|----------|----------|----------|----------|----------|----------|----------|----------|
| | Počet | Počet | Počet | Počet | Počet | Počet | Počet | Počet |
| Narodení | 10 | 8 | 6 | 6 | 12 | 13 | 12 | 10 |
| Zomrelí | 10 | 10 | 9 | 13 | 20 | 11 | 9 | 14 |
| Prírodný prírastok | 0 | -2 | -3 | -7 | -8 | 2 | 3 | -4 |
| Prisťahovaní | 19 | 9 | 28 | 32 | 13 | 15 | 35 | 10 |
| Vystáňovaní | 10 | 8 | 14 | 15 | 8 | 15 | 23 | 16 |
| Saldo migrácie | 9 | 1 | 14 | 17 | 5 | 0 | 12 | -6 |
| Celkový prírastok | 9 | -1 | 11 | 10 | -3 | 2 | 15 | -10 |

Tabuľka 2: Pohyb obyvateľstva (Zdroj: ŠÚ SR)

Na zmenách osídlenia sa najvýznamnejšie podieľa veľmi premenlivá migrácia, ktorá je skreslená zrejme prirodzenou migráciou skupiny obyvateľstva rómskeho pôvodu, pretože rozsiahla výstavba rodinných domov vytvára predpoklad pre stabilný plynulý rast osídlenia.

Demografické ukazovatele obývanosti územia obce sú podľa výsledkov sčítania obyvateľstva bytov a domov z roku 2011 v porovnaní s rokom 2005 priaznivé. Veková skladba obyvateľov vykazuje jasne prevládajúci podiel obyvateľstva predproduktívneho veku oproti obyvateľstvu poproduktívneho veku, čo podporuje strategický cieľ rastu osídlenia vytváraním možností pre bývanie, dobudovaním technickej infraštruktúry a tvorbou miestnych pracovných príležitostí.

| Názov ukazovateľa | Rok 2005 | | Rok 2011 | |
|---|----------|--------|----------|--------|
| | počet | % | počet | % |
| Počet obyvateľov predproduktívny vek (0-14) spolu | 159 | 16,55 | 153 | 15 |
| Počet obyvateľov produktívny vek ženy | 292 | 30,38 | 366 | 74,9 |
| Počet obyvateľov produktívny vek muži | 312 | 32,47 | 382 | 71,76 |
| Počet obyvateľov produktívni spolu | 604 | 62,85 | 748 | 73,33 |
| Počet obyvateľov poproduktívny vek muži | 88 | 9,15 | 48 | 9,41 |
| Počet obyvateľov poproduktívny vek ženy | 110 | 11,45 | 71 | 13,92 |
| Počet obyvateľov poproduktívny vek spolu | 198 | 20,60 | 119 | 11,67 |
| Počet obyvateľov spolu | 961 | 100,00 | 1020 | 100,00 |
| Priemerný vek obyvateľov | 38,21 | | 38,98 | |
| Z toho muži | 37,64 | | 37,81 | |
| ženy | 40,11 | | 40,14 | |

Tauľka 3: Veková štruktúra obyvateľstva (Zdroj: ŠÚ SR)



Zmeny vo vekovej štruktúre obyvateľstva obce v období od roku 2005 do roku 2011 sú významné, vyplývajú však hlavne zo zmeny vekových hraníc pre odchod do dôchodku, vplyv tejto zmeny na nárast je cca 2% u mužov a 4% u žien. Priaznivý vývoj je podporovaný aj rastom priemerného veku obyvateľstva celkom, ale aj u oboch kategórií obyvateľov – z 38,21 roka (u mužov 37,64 a u žien 40,11 roka) v roku 2005 na 38,98 roka v roku 2011 (37,81 roka u mužov a 40,14 roka u žien). Mimoriadne priaznivý je základný ukazovateľ – index starnutia obyvateľstva, ktorý dosahuje za obec 77,78 % a v oboch kategóriách je výrazne nižší ako okresný priemer aj priemer Trnavského samosprávneho kraja, vid' tabuľka:

| Index starnutia | Obec | okres Piešťany | VUC Trnava |
|-----------------|-------|----------------|------------|
| Muži | 60 | 92,63 | 70,44 |
| Ženy | 97,26 | 153,19 | 120,16 |
| Spolu | 77,78 | 122,29 | 94,63 |

Tabuľka 4: Indexy starnutia obyvateľstva - porovnanie (Zdroj: ŠÚ SR)

Podľa výsledkov sčítania obyvateľstva z roku 2011 je vzdelanostná štruktúra obyvateľstva obyvateľstva obce v porovnaní s okresom Piešťany nasledovná:

| Vzdelanie | Obec | % | Okres Piešťany | % |
|------------------------------------|------|------|----------------|------|
| Základné | 226 | 22,2 | 8340 | 13,2 |
| učňovské bez maturity | 153 | 15 | 9360 | 14,8 |
| stredné odborné bez maturity | 97 | 9,52 | 5713 | 9,05 |
| úplné stredné učňovské s maturitou | 41 | 4,02 | 2359 | 3,74 |
| úplné stredné odborné s maturitou | 163 | 16 | 15162 | 24 |
| úplné stredné vzdelanie veobecné | 33 | 3,24 | 2478 | 3,92 |
| vyššie odborné | 8 | 0,79 | 1150 | 1,82 |
| vysokoškolské bakalárske | 20 | 1,96 | 1402 | 2,22 |
| vysokoškolské mag. Inž. Dokt. | 90 | 8,83 | 6639 | 10,5 |
| vysokoškolské doktorantské | 3 | 0,29 | 430 | 0,68 |
| bez vzdelania | 154 | 15,1 | 8035 | 12,7 |
| nezistené | 31 | 3,04 | 2084 | 3,3 |
| SPOLU | 1019 | 100 | 63152 | 100 |

Tabuľka 5: Vzdelanostná štruktúra obyvateľstva porovnanie obec / okres (Zdroj: ŠÚ SR)

Vzdelanostná úroveň obyvateľstva obce je vo všetkých ukazovateľoch (okrem stredného odborného vzdelania bez maturity) pod úrovňou priemernej štruktúry vzdelanosti obyvateľstva okresu Piešťany. Je však nad úrovňou vzdelanosti za celú SR (základné



vzdelanie do 40 %, stredné odborné bez maturity do 28 %, úplné stredné odborné s maturitou do 24 %, VŠ vzdelanie do 8 %).

V národnostnej štruktúre obyvateľstva trvale dominuje obyvateľstvo slovenskej národnosti, zastúpenie obyvateľstva iných národností je minimálne, doplnkové, rast zahraničného prisťahovalectva sa v uplynulom programovom období vôbec neprejavil.

| Národnosť | 2001 | % | 2011 | % |
|--------------|------------|------------|-------------|------------|
| Slovenská | 939 | 99,4 | 966 | 94,8 |
| Maďarská | 0 | 0 | 0 | 0 |
| Rómska | 0 | 0 | 0 | 0 |
| Česká | 3 | 0,32 | 5 | 0,49 |
| Nemecká | 0 | 0 | 1 | 0,1 |
| Poľská | 3 | 0,32 | 3 | 0,29 |
| Ostatné | | | 1 | 0,1 |
| Nezistená | | | 43 | 4,22 |
| Spolu | 945 | 100 | 1019 | 100 |

Tabuľka 6: Národnostná štruktúra obyvateľstva (Zdroj: ŠÚ SR)

V zložení obyvateľov podľa náboženského vyznania nedošlo oproti roku 2001 v období do roku 2011 k významným zmenám. Zachováva sa dominantné postavenie obyvateľov rímskokatolíckeho vierovyznania, bol však zaznamenaný výrazný pokles v tejto skupine o cca 10 % na úkor nárastu obyvateľov bez náboženského vyznania a obyvateľov bez udaného vierovyznania.

| Náboženské vyznanie obyvateľov (zdroj SODB): | 2001 | % | 2011 | % |
|--|------------|------------|-------------|------------|
| Rímskokatolícke % | 859 | 90,9 | 811 | 79,6 |
| Evanjelické % | 12 | 1,27 | 9 | 0,88 |
| Jehovovi svedkovia | 0 | 0 | 3 | 0,29 |
| Apoštolská cirkev | 0 | 0 | 1 | 0,1 |
| Gréckokatolícke % | 3 | 0,32 | 0 | 0 |
| Bez vyznania % | 35 | 3,7 | 97 | 9,52 |
| Ostatné % | 14 | 1,48 | 1 | 0,1 |
| Nezistené % | 22 | 2,33 | 97 | 9,52 |
| Spolu | 945 | 100 | 1019 | 100 |

Tabuľka 7: Náboženské vyznanie obyvateľstva (Zdroj: ŠÚ SR)



Sociálna infraštruktúra

Zdravotná starostlivosť: Priamo v obci je zabezpečená v zdravotnom stredisku umiestnenom v areáli OFK Ratnovce (ambulancia s čakárňou) len zdravotná starostlivosť pre deti jednou detskou lekárkou dochádzajúcou z Piešťan 1x za dva týždne. V obci sa nachádza jedna súkromná ambulancia zubného lekára, ktorá je umiestnená v rodinnom dome. Ostatné zdravotnícke služby zabezpečujú zdravotnícke zariadenia regionálneho a nadregionálneho charakteru v Piešťanoch kde sa nachádza aj zariadenie nemocničného typu (NsP).

Sociálne služby: Opatrovateľská služba v obci nie je zriadená. Stravovanie pre starších obyvateľov je zabezpečené v miestnom kultúrnom dome s príspevkom na úhradu nákladov z rozpočtu obce. Obec zabezpečuje aj umiestnenie starých ľudí do zariadení sociálnej starostlivosti a domovov dôchodcov. V obci nie sú zriadené žiadne zariadenia pre starostlivosť o starých alebo sociálne odkázaných občanov. Najbližšie zariadenie tohto druhu s 24 hodinovou sociálnou starostlivosťou je v obci Moravany nad Váhom.

Ostatné služby na úseku sociálnej starostlivosti vybavuje pre občanov spoločný úrad samosprávy, úsek sociálnej starostlivosti sídlia v okresnom meste Piešťany.

Školstvo: Súčasťou základnej občianskej vybavenosti v obci je dvojtriedna Materská škola s kapacitou 26 detí. Kapacity MŠ sú pre potreby občanov nedostatočné, akútnu potrebu rieši obec projektom prístavby MŠ s predpokladom rozšírenia o 25 miest. MŠ je bez právnej subjektivity, riadená priamo obcou. Základná škola I. stupňa pre 1. až 4. ročník, bola v prevádzke od roku 1931, pre nedostatok žiakov a využívanie kapacít blízkeho okresného mesta Piešťanmi bola ZŠ rozhodnutím zriadovateľa (obce) zrušená a k 31.7.2014 vyradená zo siete škôl. V súčasnosti je objekt Základnej školy prenajatý skromnej spoločnosti na prevádzku Detského centra ako alternatíva celodenného stacionáru pre deti predškolského veku. Pri predpokladanom náraste obyvateľstva a raste počtu detí predškolského veku súčasnou intenzitou demografického vývoja sa predpokladá trvalé pokrytie potreby obce novo rozšírenou kapacitou, nakoľko doplnkovo sú obyvateľmi obce so zamestnaním mimo nej využívané školské zariadenia v okresnom meste Piešťany. Nevyhnutná je však komplexná rekonštrukcia doterajšej MŠ a jedálne vrátane výmeny energetických zdrojov a využitia OZE. Veková kategória žiakov navštevuje ZŠ v Piešťanoch. Objekty ZŠ a MŠ spolu so školskou jedálňou sú napriek priebežnej čiastočnej obnove z rozpočtu obce a drobných dotácií na výmenu okien a zlom stavebno-technickom stave, vyžadujú rekonštrukciu fasády, vnútorných omietok a rozvodov vrátane zateplenia a optimalizácie energetických spotrebičov.



| Škola | Počet tried | Počet žiakov | Počet učiteľov | Zamestnanci ŠJ / školníci |
|---------|-------------|--------------|----------------|---------------------------|
| MŠ a ŠJ | 2 | 26 | 2 | 2 |

Tabuľka 8: Školstvo (Zdroj: vlastné údaje)

Občianska vybavenosť a služby pre obyvateľstvo:

Základnú verejnú občiansku vybavenosť v obci tvorí obecný úrad s kultúrnym domom, materská škola s jedálňou, budova areálu OFK s polyfunkčným určením časti priestorov na šatne a spoločenské priestory pre športovcov, občerstvenie a na zdravotné ambulantné služby pre deti. Po zrušení ZŠ je objekt prenajatý a slúži ako súkromné detské centrum. V obci, resp. na úrovni miestnych samospráv sú vybudované nasledovné kapacity občianskej vybavenosti a služieb pre obyvateľstvo:

| Druh občianskej vybavenosti / služby | Počet subjektov |
|---|-----------------|
| Obecný úrad /správa vecí verejných, správa majetku | 1 |
| Matrika | 1 |
| Stavebný úrad | SSÚ Piešťany |
| Kultúrny dom | 1 |
| Ambulancia obvodného detského lekára (1x za 2 týždne) | 1 |
| Ambulancia zubného lekára | 1 |
| Cintorín | 1 |
| Dom smútku | 1 |
| Ihrisko a šatne pre futbal | 1 |
| Multifunkčné ihrisko | 1 |
| Požiarna zbrojnica | 1 |
| Knižnica | 1 |
| Kostol rímskokatolíckej cirkvi | 1 |
| Farnosť | Sokolovce |
| Kino | - |
| Pošta | Sokolovce |
| Predajne potravinárskeho tovaru – zmiešaný tovar | 2 |
| Predajne potravinárskeho tovaru | 1 |
| Pohostinstvá bez stravovacích služieb | 2 |
| Stolárstvo / drevovýroba | 1 |
| Výdaj obedov pre dôchodcov (v KD) | 1 |
| Opravná áut /autobazár, cykloservis | 1 |
| Športový areál OFK | 1 |
| Autobusové linky regionálneho významu | 2 |



| | |
|--|---|
| Reštauračné zaradenie bez ubytovania (Tri groše) | 1 |
| Reštauračné zariadenie s doplnkovými službami pre turizmus (Furman) | 1 |

Tabuľka 9: Občianska vybavenosť a služby (Zdroj: vlastné údaje)

Obec využíva centralizované služby verejnej a štátnej správy podľa riadenej spádovosti regionálnej samosprávy – Daňový úrad, Obvodné oddelenie Policajného zboru, Okresný súd, Okresný úrad, Okresné riaditeľstvo Hasičského a záchranného zboru, Okresný úrad životného prostredia a Okresný úrad práce a sociálnych vecí v Piešťanoch. Územná vojenská správa má sídlo v Trnave.

Bývanie:

Obec má vidiecky charakter zástavby s úplným zastúpením bývania vo forme bytov v rodinných domoch, bytové domy s nájomnými bytmi sa v obci nenachádzajú. Z celkového počtu 453 objektov sa 365 využíva na trvalé bývanie. Pomerne vysoký počet - až 88 rodinných domov a chát je neobývaných, hlavne z dôvodu zmeny vlastníka, nevysporiadaných vlastníckych vzťahov, pre zdĺhavé dedičské konanie, prestavby a obnovy RD. Časť z nich sa v najbližšom období zaradí do trvalo obývaného bytového fondu. V rokoch 2000 - 2006 bol zaznamenaný najväčší prírastok rodinných domov.

Obec vyčlenila v novom územnom pláne obce z roku 2007 niekoľko nových lokalít na výstavbu rodinných domov v intraviláne obce, resp. jeho rozšírením o nové stavebné obvody. Zmenou a doplnkami územného plánu č. 1/2013 obec spresnila využitie územia v jednotlivých lokalitách podľa postupu výstavby rodinných domov v období 2007 až 2013.

Na rekreačné účely sa využíva záhradkárskaa oblasť (cca 100 miest).

Súčasná štruktúra domov a bytového fondu v zastavanom území obce je nasledovná:

| Názov ukazovateľa | Rok 2011 | Rok 2014 |
|-------------------------------|----------|----------|
| Objekty spolu | 420 | 453 |
| Z toho obývané | 363 | 365 |
| Z toho neobývané | 57 | 88 |
| z toho nebytové objekty | 19 | 19 |
| prechodne na rekreačné účely | 38 | 69 |
| Byty spolu v rodinných domoch | 417 | 453 |

Tabuľka 10: Bytový fond (Zdroj: ŠÚ SR)



Neobývané domy sú vo prevažne využívané ako chalupy na rekreačné účely alebo sú v príprave na revitalizáciu, resp. predaj.

Individuálna výstavba RD v obci bola v uplynulom období kľúčovým predmetom záujmu súkromných investorov. Výstavbou 24 DR bol naplnený stavebný obvod Medzi Váhy I., intenzívne sú rozpracované stavebné obvody Blažejovec a Kapustnice, začala sa výstavba prvých dvoch RD v stavebnom obvode Medzi Váhy II. Tento stavebný obvod má po doriešení neusporiadaných vlastníckych vzťahov a odstránení dočasných environmentálnych záťaží spôsobených individuálnymi investormi (odpad a betonárka) najväčšiu perspektívu pre IBV v tomto i v naväzujúcich nových stavebných obvodoch Kosenice a Prílohy.

Spolková činnosť, záujmové a spoločenské organizácie a združenia:

V obci sú trvale aktívne iba tri občianske združenia – spoločenské organizácie.

| Názov | Činnosť, zameranie | Počet členov |
|--|--|--------------|
| Poľovnícky spolok Poľana NAD Slovák, so sídlom v Sokolovciach | výkon poľovníctva, poľnohospodárska činnosť | 23 |
| Ženský spevácky zbor Ratnovské Spievanky | kultúrna činnosť | 20 |
| Obecný Futbalový Klub Ratnovce | Šport - futbal | 60 |

Tabuľka 11: Spolky a záujmové organizácie (Zdroj: RÚZ, vlastné údaje)

Činnosť ostatných bývalých spoločenských organizácií a občianskych združení sa ďalej nerozvíja. Okrem poľovníckeho spolku ostatné občianske združenia nemajú vlastný majetok na vykonávanie záujmovej činnosti. Využívajú po dohode so samosprávou zariadenia v majetku obce, ktorá im prispieva na činnosť v rámci odsúhlaseného rozpočtu obce.

Rekreácia a šport:

V obci aktívne pôsobí Obecný Futbalový Klub – OFK Ratnovce, ktorý bol založený v roku 1957. Počas svojho trvania prešiel rôznymi štádiami vývoja, v súčasnom období má tri futbalové družstvá zaradené do oblastných majstrovských súťaží B a C (muži, dorastenci a žiaci). Prioritou obce je výchova vlastnej mladej generácie športovcov, v čom dosahuje trvale dobré výsledky. Všeobecne známou tradíciou sú i pravidelné futbalové stretnutia starých pánov, ktoré prispievajú k šíreniu dobrého mena obce v celom regióne. Obec každoročne prispieva z obecného rozpočtu na činnosť OFK. Okrem finančných prostriedkov postupne vylepšuje aj technické podmienky futbalového štadióna, ktorý poskytuje nielen



veľmi dobré podmienky pre rast mladých futbalistov v obci ale aj športové vyžitie pre širokú verejnosť, ktorá má možnosť futbalový štadión využívať na športové účely a rôzne turnaje športového charakteru. V susedstve areálu OFK je pre športovú činnosť občanov a návštevníkov obce k dispozícii multifunkčné hádzanárske – tenisové ihrisko obstarané z dotácie na podporu športu pred rokom 2007.

Väčšie športové a rekreačné využitie poskytuje obyvateľom obce blízka vodná nádrž Sĺňava s areálom vodného lyžovania a okresné mesto Piešťany. Veľa obyvateľov obce, najmä mladá generácia nachádza veľké možnosti vyžitia sa v rôznych športových kluboch mesta (tenis, vodné športy, hokej, hádzaná a pod.). Na území obce nie sú zriadené žiadne ďalšie prevádzky, ktoré by poskytovali možnosť relaxácie, športového vyžitia alebo turizmu pre verejnosť.

Cestovný ruch:

Dominantný význam z hľadiska cestovného ruchu a rekreácie má pre obyvateľstvo i návštevníkov obce blízkosť svetoznámeho kúpeľného mesta Piešťany s termálnou sádrovo-síratou, vápenato-horečnatou vodou s rádiovou emanáciou z prameňov v komplexe na Kúpeľnom ostrove.

Momentálne sa v obci nachádza len niekoľko rodinných domov, ktoré poskytujú sezónne ubytovanie turistom, samotná obec nevlastní žiadne zariadenie, ktoré by mohlo v súčasnosti poskytovať ubytovacie a stravovacie služby. Okolie obce je veľmi vhodné v zimnom období na lyžovanie po hrebeni Považského Inovca. Dobré podmienky pre zjazdové lyžovanie sa nachádzajú v rekreačnej oblasti Bezovec, ktorá je vzdialená od obce 20 km.

V letnom období je prítlačlivou pre horský turizmus Považsko-inovecká magistrála v dĺžke cca 25 km južne na Hlohovec a cca 50 km severne na Piešťany, zrúcaninu hradu Tematín až po Beckov a Trenčín. Nenáročná, dobre prístupná turistická trasa prechádza katastrom obce, je vhodná pre voľný pohyb v prírode formou pešej turistiky i cykloturistiky po hrebeni Považského Inovca.

Obec má v tejto oblasti veľký potenciál rozvoja cestovného ruchu a turizmu hlavne dobudovaním prepojenia s turistickými trasami okolo vodnej nádrže Sĺňava. Tento potenciál je zároveň východiskom pre budovanie vlastnej infraštruktúry cestovného ruchu a turizmu (ubytovanie a stravovacie kapacity, športoviská a relaxačné plochy, zariadenia) v katastri obce.

V obci boli v uplynulom období súkromnými investormi vybudované základné kapacity pre cestovný ruch – reštauračné stravovanie Tri groše s kapacitou cca 60 miest a reštauračné



a ubytovacie zariadenie Furman s kapacitou cca 80 miest s doplnkovými službami pre voľnočasové vyžitie sa návštevníkov v styku s prírodou. V prípade legislatívneho usporiadania postupu výstavby a využitia územia v súlade s UPN bude perspektívne pre návštevníkov obce k dispozícii nové reštauračné a ubytovacie zariadenie v lokalite Medzi Váhy II. Všetky tieto zariadenia sú v okrajových častiach katastra obce, v centrálnej časti obce okrem obchodných jednotiek s potravinami a pohostinstiev, nie je dostatočne rozvinutý agroturizmus (ubytovanie bez stravy je poskytované v RD len výnimočne) ani služby pre oddych a rekreáciu.

Kultúra:

Obec má vo vlastníctve kultúrny dom s kapacitou 150 miest na sedenie. Organizuje v ňom verejné zhromaždenia a príležitostné kultúrne a vzdelávacie podujatia a prenajíma priestory pre komerčné účely obchodných organizácií ako aj pre potreby obyvateľov obce. Využíva sa v priebehu celého roka. Objekt vyžaduje opravu zatekania strechy, zateplenie, výmenu vnútorných rozvodov tepla vrátane zdrojov vykurovania a obmeny vnútorného interiéru. Obec poriada každoročné tradičné akcie pre najmenších - detské karnevaly, Deň matiek, predvianočné posedenie s dôchodcami, tradičné zábavy a iné. Časť kultúrneho domu slúži na vydávanie stravy dôchodcom, časť je prenajatá na bar.

Veľmi významné postavenie v rámci kultúry v obci má ženský spevokol „Ratnovské Spievanky“, ktorý má 20 členiek. Súbor pravidelne vystupuje na kultúrnych podujatiach poriadaných obecným úradom ako aj na rôznych akciách, ktoré pripravujú okolité samosprávy a mesto Piešťany. Súbor sa zapája do množstva súťaží, kde dosahuje veľmi dobré výsledky.

Významné miesto nielen v histórii obce ale aj v uspokojovaní náboženských potrieb občanov obce má kostol sv. Margity Achtiochinskej. Spolu s príľahlým cintorínom a domom smútku je využívaný náboženskou obcou i širokým okolím predovšetkým počas náboženských sviatkov a udalostí. Jednolod'ový kostol je najstaršou stavebnou pamiatkou v obci, spodná časť veže a obvodové múry kostola sú datované do 13. storočia, veža bola znovu vybudovaná v roku 1659, prestavbami a opravami prešiel kostol v 18. a 19. storočí. Rozšírenie kamenárstva v obci dokladajú prístenné kríže a sochy a aj náhrobné kamene na miestnom cintoríne.



Hospodársko-ekonomická analýza obce

Obec hospodári podľa stavu k 31.12.2014 s celkový majetkom v účtovnej nadobúdacej hodnote vo výške 913 tis. EUR, v zostatkovej hodnote 546 tis. EUR. Podstatnú časť majetku tvorí neobežný majetok v zostatkovej hodnote 471 tis. EUR, z toho dlhodobý nehmotný majetok v zostatkovej hodnote 12,57 tis. EUR, hmotný majetok v zostatkovej hodnote 250,9 tis. EUR a dlhodobý finančný majetok v zostatkovej hodnote 208 tis. EUR. Hmotný majetok tvoria stavby v zostatkovej hodnote 244 tis. EUR (obecný úrad, Kultúrny dom, MŠ, budova bývalej ZŠ, areál OFK, Dom smútku, oploenie a iné), pozemky, stroje a zariadenia, dopravné prostriedky. Obežný majetok obce v zostatkovej hodnote 75 tis. EUR tvoria prevažne vlastné finančné zdroje na bežnom účte vo výške 72,6 tis. EUR.

Napriek tomu, že obec nemá dostatok vlastných zdrojov na investičné riešenie súčasných disproporcií a potrieb predovšetkým v oblasti technickej a environmentálnej infraštruktúry a občianskej vybavenosti, hospodári obvykle s prebytkovým alebo plne vyrovnaným rozpočtom v bežnom roku. Nevykazuje žiadne významné neuhradené dlhodobé ani krátkodobé záväzky, je finančne zdravá a voči bankovým inštitúciám i potenciálnemu investorskému podnikateľskému prostrediu sa javí ako spoľahlivý klient, partner.

Majetok obce je plne krytý vlastnými zdrojmi, vlastné imanie dosahuje hodnotu 546 tis. EUR, t.j. 100 % podiel na krytí celkového majetku.

Rozpočet obce je zostavovaný samosprávou na príslušný rok a výhľadovo na ďalšie dva roky.

Príjmy do rozpočtu obce:

Podľa dosiahnutých výsledkov hospodárenia v rokoch 2013 a 2014 najväčší zdroj príjmov obce tvoria dane z príjmu PO, FO, z pozemkov a stavieb (70,82 % resp. 57,94 %):

| účet | Príjmy rozpočtu obce | Rok 2 014 | % podiel | Rok 2 013 | % podiel |
|------|---|------------|----------|------------|----------|
| 60 | Tržby za vlastné výkony (z predaja služieb) | 40 319,96 | 12,34 | 53 526,83 | 15,69 |
| 63 | Daňové výnosy a výnosy z poplatkov | 231 377,74 | 70,82 | 197 720,86 | 57,94 |
| 632 | Daňové výnosy samosprávy | 231 377,74 | 70,82 | 197 720,86 | 57,94 |
| 633 | Výnosy z poplatkov | 0,00 | 0,00 | 0,00 | 0,00 |
| 64 | Ostatné výnosy z prevádzkovej činnosti | 0,00 | 0,00 | 0,00 | 0,00 |
| 65 | Zúčtovanie rezerv a opravných položiek a čas. rozl. | 4 395,88 | 1,35 | 5 413,23 | 1,59 |
| 66 | Finančné výnosy | 11,32 | 0,00 | 14 935,26 | 4,38 |
| 67 | Mimoriadne výnosy | 0,00 | 0,00 | 2 403,29 | 0,70 |
| 69 | Výnosy z transferov a rozp. príjmov v obciach a VUC | 50 599,39 | 15,49 | 67 256,08 | 19,71 |
| 693 | Výnosy samosprávy z bežných transferov zo ŠR a i. | 47 854,29 | 14,65 | 63 976,79 | 18,75 |
| 694 | Výnosy z kapitálových transferov zo ŠR a i. | 2 745,10 | 0,84 | 3 279,29 | 0,96 |
| 6 | Príjmy celkom | 326 704,29 | 100,00 | 341 257,55 | 100,00 |

Tabuľka 13: Štruktúra príjmov do rozpočtu obce v rokoch 2013 – 2014 (Zdroj: vlastné)

**Výdavky z rozpočtu obce:**

Najvýznamnejšiu časť výdavkov z rozpočtu obce tvoria výdavky účtovnej skupiny 52 osobné náklady, v rokoch 2014, resp. 2013 dosahovali 62,73%, resp. 61,36 % celkových výdavkov.

Štruktúru výdavkov z obecného rozpočtu udáva nasledovná tabuľka:

| účet | Výdavky rozpočtu obce | Rok 2 014 | % podiel | Rok 2 013 | % podiel |
|------|-----------------------------------|------------|----------|------------|----------|
| 50 | Spotrebované nákupy | 36 935,01 | 12,26 | 43 952,64 | 13,85 |
| 501 | Spotreba materiálu | 15 557,68 | 5,16 | 19 265,96 | 6,07 |
| 502 | Spotreba energie | 21 377,33 | 7,10 | 24 686,68 | 7,78 |
| 51 | Služby | 52 621,80 | 17,47 | 48 995,75 | 15,44 |
| 52 | Osobné náklady | 188 965,23 | 62,73 | 194 777,32 | 61,36 |
| 53 | Dane a poplatky | 0,00 | 0,00 | 0,00 | 0,00 |
| 54 | Ostatné náklady na prevádzku | 0,00 | 0,00 | 0,00 | 0,00 |
| 55 | Odpisy, rezervy a opravné položky | 22 392,15 | 7,43 | 29 357,88 | 9,25 |
| 56 | Finančné náklady | 320,88 | 0,11 | 329,99 | 0,10 |
| 562 | Úroky | 0,00 | 0,00 | 0,00 | 0,00 |
| 57 | Mimoriadne náklady | 0,00 | 0,00 | 0,00 | 0,00 |
| 58 | Náklady na transfery | 0,00 | 0,00 | 0,00 | 0,00 |
| 5 | Výdavky celkom | 301 235,07 | 100,00 | 317 413,58 | 100,00 |
| | Výsledok hospodárenia | 25 469,22 | 7,80 | 23 843,97 | 6,99 |

Tabuľka 14: Štruktúra výdavkov z rozpočtu obce v rokoch 2013 – 2014 (Zdroj: vlastné)

Druhú najvýznamnejšiu skupinu výdavkov tvoria náklady na služby a náklady na spotrebované nákupy dosahujúce jednotlivo 17,47 % resp. 12,26 % celkových nákladov v roku 2014 kým v roku 2013 dosahovali 15,44 % , resp. 13,85 %.

Tretiu najvýznamnejšiu skupinu výdavkov tvoria výdavky účtovnej skupiny 55 Odpisy - spolu 7,43 % v roku 2014, resp. 9,25 % v roku 2013. Výdavky celkom mali v rokoch 2014 a 2013 medziročne výraznú klesajúcu tendenciu, čo spolu s výrazným medziročným poklesom nákladov na spotrebované nákupy svedčí o dobrom postupe nakladania s finančnými prostriedkami a o úspornom spôsobe hospodárenia obce.

Z pohľadu dosahovaného hospodárskeho výsledku v posledných dvoch rokoch i z hľadiska stavu majetku a jeho krytia vlastným imanom sa javí hospodárenie obce vyvážené, odpovedajúce disponibilným možnostiam riešenia aktuálnych potrieb občanov obce. V rozpočte sú v priebehu roka operatívne vyčleňované prevádzkové a kapitálové výdavky na



prípravu rozvojových aktivít a nových rozvojových projektov obce, ktoré by mohli byť zdrojom rastu príjmov obce alebo prostriedkom pre obstaranie cudzích zdrojov, predovšetkým pomoci z fondov EÚ a štátneho rozpočtu na riešenie existujúcich disproporcií.

Na rok 2015 je schválený rozpočet na úrovni príjmov vo výške 259 176 EUR a výdavkov vo výške 217 390 EUR, teda mimoriadne pasívne, hlboko pod úrovňou skutočnosti za rok 2014.

Podnikateľské prostredie a zamestnanosť

Podnikateľské prostredie v obci je rozvinuté v rámci možností obce. Ekonomická situácia sa len postupne zlepšuje, jej stav je odrazom malého počtu existujúcich podnikateľských subjektov a výrobných prevádzok. Drobní živnostníci zamestnávajú len malý počet obyvateľov, čo zďaleka nepostačuje na absorbovanie miestnej ponuky pracovných síl. Zhruba tri štvrtiny ekonomicky aktívneho obyvateľstva odchádzajú za prácou mimo obce.

Väčšina obyvateľstva dochádza denne do zamestnania, predovšetkým do okolitých centier Piešťany, Hlohovec, Vrbové, Trnava a Nitra.

Podnikateľské subjekty a ich štruktúry:

V obci sa okrem prevádzky firmy EGAMED s.r.o., pôsobiacej v oblasti zdravotníckych potrieb, nenachádza žiaden významnejší priemyselný objekt. Nedostatočne, i vzhľadom na neujasnenosť majetkových vzťahov, boli v UPN dostatočne vymedzené len plochy katastra - intravilánu na výstavbu bytov, nie pre rozvoj podnikania a cestovný ruch. Tieto služby sú doteraz rozvinuté na území obce len v obmedzenom sortimente. Z hľadiska rozvojových pólov rastu nie je územie obce ani lokality okolitých obcí vymedzené na žiadnu priemyselnú výrobu. Prioritné využitie územia je na rekreáciu a cestovný ruch v rámci Považského kúpeľného rekreačného územného celku RÚC okolo VN Slňava (vzhľadom na ochranné pásmo vodných zdrojov, termálnych prameňov a lokalitu VN Slňava zaradenú v zozname chránených území Natura 2000).

| Názov podnikateľského subjektu | Premet podnikania | Počet zamestnancov |
|--------------------------------|----------------------------|--------------------|
| EGAMED s.r.o., Ratnovce | zdravotnícke potreby | 20 |
| Furman | reštaurácia | 10 |
| Tri Groše | reštaurácia | 8 |
| Obecný úrad Ratnovce | Obecný úrad a MŠ | 8 |
| Autoopravovňa – Milan Boďo | servis | 3 |
| WALD-SEGA, s.r.o. | predaj a spracovanie dreva | 2 |

Tabuľka 15: Hlavné podnikateľské subjekty (Zdroj: vlastné spracovanie)

**Evidencia podnikateľských subjektov so sídlom v obci:**

Podľa štatistickej evidencie podnikateľských subjektov k 31.12.2014 má v obci sídlo 109 ekonomicky činných podnikateľských / daňových subjektov v tejto štruktúre:

| Počet subjektov | Názov PO/sídlo/Sk NACE: | činnosť | Počet zamestnancov | Tržby |
|-----------------|--------------------------|--|--------------------|-------|
| | | | min | (rok) |
| 1 | SB družstvo | SBD stavebné | 0 | |
| 2 | FO slob povolanie | reklama | 2 | |
| 1 | obecný úrad | samospráva | 8 | |
| 3 | SHR | agrosektor | 3 | |
| 31 | s.r.o. | obchod, služby | 60 | |
| 1 | Spoločenstvá vlastníkov | urbár | 0 | |
| 6 | Občianske združenia | záujmové zdr. FO | 0 | |
| 1 | Živ. a SHR roľník | agrosektor | 1 | |
| 3 | Živ.a slobodné povolanie | poisťovníctvo | 3 | |
| 2 | Živnostník v OR | malo a veľkoobchod | 2 | |
| 58 | Živnostník | pohostinstvo, obchod, remeslá, služby, doprava, stavebníctvo | 58 | |
| 109 | Spolu | | 137 | |

Formulár A7b Evidencia podnikateľských subjektov so sídlom v obci (Zdroj: vlastné zisťovanie)

Podľa aktuálnej štatistickej evidencie k 31.12.2014 má v obci sídlo 5 podnikateľských subjektov kategórie malých a stredných podnikov od 4 do 19 zamestnancov, z toho 1 v drevovýrobe, 1 v obchode, 1 v zdravotníctve a 2 v doprave a službách.

Rozvojom prevádzok miestnej zamestnanosti rastie jej vplyv na ekonomiku obce, kde v súčasnosti vytvára cca 137 pracovných miest a dosahuje zhruba 18,3 % podiel stabilizácie ekonomicky činného obyvateľstva (zo 748 e.c.o.). Miestna zamestnanosť poskytuje pracovné príležitosti vo výrobe a distribúcii zdravotníckych pomôcok, v montážnych prácach, v potravinárskej a poľnohospodárskej výrobe a v drobných remeselných a montážnych prevádzkach sídliačich na území obce.

Podrobný formulár A7b po subjektoch je spracovaný v dokumentácii PHSR na CD.

Nezamestnanosť:

Prvotné dopady reštrukturalizácie ekonomiky štátu i v podmienkach obce v súčasnosti odznievajú a vývoj zamestnanosti v posledných troch rokoch je priaznivý. V súčasnosti obec eviduje 52 nezamestnaných, ktorých 10 sa zapája do verejnoprospešných prác pod dohľadom zamestnanca obecného úradu. Obec má potenciál pre ďalšiu redukciu nezamestnanosti, jej pretrvávanie sa predpokladá výhľadovo len u sociálne i spoločensky neprispôsobivých skupín obyvateľstva.

**Využitie krajiny:**

Poľnohospodársku pôdu na území katastra Ratnoviec o celkovej výmere 367 ha v prevažnej miere obhospodaruje AGRONAD SLOVAK Sokolovce, iba doplnkovo aj samostatne hospodáriaci roľníci. Sú tu plochy poľnohospodársky využívané krajiny s kumuláciou obilnárstva a pestovania olejní a doplnkovo ovocinárskych a vinohradníckych produkčných aktivít. Živočišná výroba (chov bravčového dobytku a hydiny) bola v areáli bývalého poľnohospodárskeho JRD Sĺňava zrušená v roku 1991 a nie je predpoklad jej obnovenia. Areál poľnofarmy nebol dosiaľ diverzifikovaný, je využívaný iba sporadicky a čiastočne na skladové účely. Rastlinná výroba je zameraná na výrobu obilovín a olejní v podiele cca 1/3 kukurice, repky olejky a obilovín.

| | | |
|-----------------------------------|-----------------|---------|
| Celková výmera katastra ha | 843,5543 | 100,0 % |
| Poľnohospodárska pôda | 367 | 43,5 |
| Orná pôda | 277 | 32,9 |
| Vinice | 12 | 1,4 |
| Sady a záhrady | 12 | 1,4 |
| Trvalo trávnaté porasty | 28 | 3,3 |
| Iné | 38 | 4,5 |
| Nepoľnohospodárska pôda | 476 | 56,5 |
| z toho: Zastavané územie | 38 | 4,6 |
| Lesný pozemok | 286 | 33,9 |
| Vodná plocha | 80 | 9,5 |
| Ostatné plochy | 72 | 8,4 |

Tabuľka 16: Skladba katastrálneho územia obce Ratnovce (zdroj SŠÚ)

V štruktúre katastrálneho územia obce pokračuje využívanie poľnohospodárskej pôdy na zástavbu budovaním rodinných domov vrátane inžinierskych sietí a miestnych komunikácií v stavebných obvodoch určených územným plánom. Celkový výhľadový záber poľnohospodárskej pôdy na bytovú výstavbu je diferencovane stanovený v smernej časti UPN obce (dosiaľ realizovaný v rozsahu cca 20 ha).

Najdôležitejšiu časť prírodného bohatstva obce použiteľného na pôdohospodárske účely tvorí orná pôda (32,9 %) a lesné pozemky (33,9%), ktoré spolu s doplnkovými plochami viníc a atraktívnou časťou vodnej plochy nádrže Sĺňava zabezpečujú nielen trvalú ekologickú stabilitu ale aj celkovú mimoriadnu atraktivitu územia v blízkosti mesta Piešťany. Zastavané plochy intravilánu predstavujú iba 4,6 % územia katastra, čo dáva mimoriadne predpoklady využitia územia predovšetkým na individuálnu bytovú výstavbu. Nízka zastavanosť územia katastra obce je popri polohe obce druhým najvýznamnejším rozvojovým potenciálom obce.



Poľnohospodárska pôda v katastri obce i v regióne patrí medzi najbonitnejšie v SR, cena tejto poľnohospodárskej pôdy je až 1,8 násobne vyššia ako priemerná cena pôdy v SR.

Technická infraštruktúra

Cestná doprava:

Hlavnou komunikačnou osou obce je štátna cesta II. triedy č. 507 Hlohovec – Piešťany, ktorá vedie stredom obce od severu na juh, v jej zastavanej časti po dĺžke cca 3,7 km. Dĺžka miestnych komunikácií v obci je 4,9 km, všetky majú charakter bezprašných komunikácií. Čo sa rovná zároveň aj dĺžke bezprašných komunikácií. Dĺžka chodníkov pre peších je 2,0 km, sú vybudované výlučne súbežne s hlavnou komunikáciou a nesúvislý úsek ku kostolu v starej časti obce. V obci je vybudovaných 6 mostov ponad odvodňovacími kanálmi križujúcimi komunikácie, ich dĺžka nepresahuje 12 m. Technický stav miestnych komunikácií v starej časti obce Malá strana a Veľká strana v dĺžke cca 2,4 km vrátane nesúvislej siete chodníkov je zlý dlhodobým užívaním, v ostatných častiach sú komunikácie novšie. Novo vybudovaný chodník na hlavnej ceste je prerušený v centre obce potokom Hlavina a v úseku od ihriska OFK ku Krížu nie je rekonštruovaný. Obec považuje za nevyhnuté v novom programovom období technickú infraštruktúru MK a CH v nevyhovujúcich častiach dobudovať, resp. rekonštruovať.

Autobusová hromadná doprava:

Obec je napojená na mestá Piešťany a Hlohovec a susediace obce medzi nimi priamymi linkami s početnosťou cca 8 spojov denne. Občania dochádzajúci za prácou a do škôl môžu využívať autobusovú dopravu reprezentovanú 1 autobusovou linkou reiónálneho významu. Cez obec už nepremáva mestská hromadná doprava SAD Piešťany na trase Piešťany – Sokolovce (zrušená v r. 2012).

Železničná doprava:

Dopravné zariadenie železničnej dopravy sa na území obce nenachádza. Najbližšou železničnou stanicou je stanica Piešťany na trati č. 120 Bratislava – Žilina vo vzdialenosti cca 8 km, ktorá je magistrálnou železničnou traťou medzinárodného významu.

Letecká doprava:

Dostupnosť leteckej dopravy je zabezpečená najbližším letiskom v Piešťanoch vo vzdialenosti 8 km od obce, poskytuje však iba sezónnu leteckú dopravu pre návštevníkov kúpeľného mesta Piešťany. Najbližšie letisko pre medzinárodnú leteckú dopravu je v Bratislave vzdialené cca 80 km. Najbližšie letisko európskeho významu je vo Viedni v Rakúsku vzdialené cca 150 km.



Inžinierske siete

Obec je vybavená základným inžinierskymi sieťami – rozvodmi pitnej vody, elektriny a slaboprúdu – pevnej telefónnej siete a miestneho rozhlasu. V obci nie je vybudovaná kanalizácia s napojením na ČOV. Obec je splynofikovaná.

Zásobovanie pitnou vodou:

Obec je zabezpečovaná pitnou vodou prostredníctvom centrálného vodovodného systému prevádzkovaného Trnavskou vodárenskou spoločnosťou – TAVOS, ktorý je napájaný z vodného zdroja Dobrá Voda, resp. z vodného zdroja Veľké Orvište v rámci skupinového vodovodu Piešťany – Moravany - Sokolovce. Rezervu zásobovania pitnou vodou tvorí vlastný prírodný vodný zdroj Hlavina v starej centrálnej časti obce.

Zásobovanie elektrickou energiou:

Obec je zásobovaná elektrickou energiou od centrálného regionálneho dodávateľa Západoslovenská energetika s najbližším energetickým zdrojom zapojeným v sieti je AE Jaslovské Bohunice a doplnkovo aj Vodné elektrárne Madunice. Zásobovanie spotrebiteľov na území obce je zabezpečené prostredníctvom 10 distribučných trafostaníc o výkone :

TS 1, 2, 5, 8, a 10 - celkom 5 ks á 400 kVA,

TS 3 a TS 7 - spolu 2 ks á 250 kVA,

TS 4 - 160 kVA, TS 6 - 100 kVA, TS 9 - 630 kVA

spolu teda s celkovým príkonom 3 390 kVA. Táto kapacita je i v strednodobom výhľade pre rozvoj obce postačujúca a bez významných investícií dodávateľom rozšíriteľná.

Zásobovanie plynom:

Obec je od roku 2007 plne plynofikovaná sústavou uličných STL plynovodov a s priebežným pripájaním na jestvujúce rozvody sa počíta aj výhľadovo pri výstavbe RD a diverzifikácii areálu bývalej poľnoharmy.

Telekomunikačné siete:

Obec nemá zriadenú vlastnú poštu, spadá pod poštu Sokolovce, je obec zaradená do uzlového telefónneho obvodu Trnava. Na území obce existuje pevná telefónna sieť spoločnosti T-Com a mobilná telefónna sieť spoločností T-Mobile a Orange. Digitalizáciou telefónnej siete sa čiastočne zlepšila komunikačná dostupnosť a využitie internetu, využitiu vysokorýchlostných technológií bráni nesprevádzkovanie optokáblových rozvodov. Ako vlastná investícia komerčných dodávateľov bolo riešené pokrytie zákazníkov na území obce bezdrôtovou mikrovlnnou sieťou.



Životné prostredie

Odvádzanie a zneškodňovanie odpadových vôd:

Obec nemá vybudovanú verejnú splaškovú kanalizáciu. Dažďové vody sú odvádzané rigolmi vedľa komunikácií voľne do terénu. Tieto rigoly svojou kapacitou nestačia zachytiť uspokojivo všetky dažďové vody.

Lokálne je riešená likvidácia splaškových vôd obecného úradu, MŠ a kultúrneho domu miestnou nízko kapacitnou ČOV. Ostatné splaškové vody z domov sú zberané v domových žumpách a septikoch a odtiaľ vyvážené oficiálne na likvidáciu do operatívne zmluvne dohodnutej ČOV.

Terajší spôsob odvádzania a zneškodňovania odpadových vôd zo žump a septikov je na nedostatočnej úrovni vzhľadom na vysokú náročnosť kontroly dodržovania nariadeného spôsobu likvidácie. Je preto potrebné urýchliť vybudovanie obecnej kanalizácie s napojením na ČOV dostatočnej kapacity (min. 1300 E.O.)

Odpadové hospodárstvo:

Obec je zdrojom komunálneho odpadu vznikajúcom v objeme cca 214 t/rok, okrem toho je využívaný separovaný odpad v objeme cca 16 t (r. 2014). Obec ukladá komunálny odpad na skládku TKO Rakovice. Odvoz odpadu zabezpečuje prostredníctvom firmy PETMAS ONYX stredisko Piešťany v pravidelných intervaloch 1x za 2 týždne. Vzhľadom na vidiecky charakter obce je likvidácia biologického odpadu riešená kompostovaním v súkromných záhradách, obecné kompostovisko nie je zriadené.

Obec má od roku 2003 zavedený separovaný zber komunálneho odpadu, individuálnou separáciou občanmi sú vybrané komodity - plasty, sklo, textil, elektronický odpad a nebezpečný odpad – zberané firmou PETMAS ONYX nárazovo, resp. 1 x mesačne (plasty). Obec nemá v majetku žiadnu verejnú zeleň alebo verejné priestranstvá okrem areálu OFK s prestárlou topoľovou výsadbou, ktorú je nutné aj z bezpečnostných dôvodov sanovať a nahradiť novou.

Ovzdušie:

Územie obce možno zaradiť k územiám s relatívne málo znečisteným ovzduším s veľmi dobrými podmienkami pre rozptyl exhalátov v ovzduší. Prevláda severný vietor s priemernou rýchlosťou viac ako 5 m.s^{-1} . Druhý najčastejší smer severo - západný, má priemernú rýchlosť okolo 3 m.s^{-1} . Výskyt bezvetria je malý.



Z pohľadu tuhých emisií sa okres Piešťany a kataster obce Ratnovce v kategórii oblastí s indexom znečistenia do 0,75, t.j. v 1. najnižšom stupni znečistenia. V obci nie je evidovaný žiaden veľký zdroj znečistenia ovzdušia, pod hranicou malých zdrojov znečistenia sú rodinné domy predovšetkým vo vykurovacom období, kedy synergiou dochádza pri inverziách k miestnemu zadymeniu lokalít obce. Množstvo emisií škodlivín zo spaľovania v obci významne kleslo plynofikáciou obce.

Povrchové vody:

Obec Ratnovce sa nachádza v povodí rieky Váh, časťou jej katastra je plocha vodnej nádrže Slňava. Podľa výsledkov monitoringu životného prostredia dosahuje kvalita vody v hlavnom toku triedy II. a III. kvality, t.j. priaznivá kvalita vody v stupnici I. (veľmi čistá voda) až V. (veľmi silno znečistená voda). V katastri obce Ratnovce sa nenachádzajú žiadne znečisťujúce ľavostranné prítoky Váhu. Potok Hlavina je zaústený do derivačného kanála okolo VN Slňava. V rámci KUSR 2011 je obec Ratnovce charakterizovaná ako obec postihnutá prívalovými vodami.

Environmentálne riziká

Obec má mimoriadne priaznivé podmienky pre rozvoj vidieckeho bývania v čistom životnom prostredí. Podmienky pre bývanie a rast osídlenia má záujem neustále zlepšovať rozširovaním občianskej vybavenosti a služieb, rekonštrukciou obecného majetku s jeho využitím na kultúru, šport a záujmovú činnosť, renováciou miestnych komunikácií a dobudovaním chodníkov vrátane cyklotrás. Tým je podmienený ďalší významný a veľmi dopytovaný rast osídľovania obce ako blízkeho prímestského centra rozvoja vidieka.

Environmentálne riziká na území obce sú popísané v platnom územnom pláne.

Pri náhodných výdatných dažďoch má obec problém udržaním prívalových dažďov v regulovanom potoku Hlavina a v nízko položených častiach obce, čo je zdrojom vzniku opakovaných nárazových povodňových situácií. Sústavné ohrozenie zo strany povrchových vôd obyvateľom obce nehrozí.

Najväčšie environmentálne riziko predstavuje potenciálna možnosť radiačnej havárie jadrového zariadenia v JE Jaslovské Bohunice. Územie patrí do ochranného pásma jadrovej elektrárne Jaslovské Bohunice (3. pásmo - do 21 km).

Obec leží v dosahu potenciálnej havarijnej záplavy územia v prípade narušenia celistvosti vodnej nádrže Slňava po narušení VD Liptovská Mara.



Územie obce sa nachádza v oblasti s nízkou hladinou radónového žiarenia.

Potenciálne ohrozenie obce z lokálnych zdrojov z titulu havárií pri preprave nebezpečných látok po ceste II /507, ktorá prechádza stredom obce je riešené dopravnými obmedzeniami.

Obec plynofikáciou obce a uplatnením programového riadenia územného plánovania a hospodárskeho i sociálneho rozvoja obec minimalizovala riziko nesystémového využívania alebo narušenia plánovaných proporcií využívania územia.

Životné prostredie v podmienkach obce je v súčasnosti ohrozované týmito faktormi:

- nevybudovanou kanalizáciou s napojením na ČOV
- nezavedením postupov centrálného kompostovania biologických odpadov
- nedisciplinovanosťou dodržovania systému likvidácie odpadov obyvateľstvom s rizikom obnovovania a vzniku nových divokých skládok odpadov
- stagnáciou obnovy MK a CH a neobývaných rodinných domov

2.2. Analýza vonkajšieho prostredia

Obec leží na východnom okraji tzv. Stredoeurópskeho regiónu (hospodársky priestor s počtom obyvateľov cca 5,5 mil., s hlavnými pólami rozvoja Bratislava, Viedeň a Brno), regiónu s vysokým potenciálom rozvoja. Z hľadiska dlhodobej perspektívy rozvoja územia je poloha obce priaznivá - pozícia Trnavského samosprávneho kraja, okresu Piešťany i samotnej obce Ratnovce v stredoeurópskom regióne sa v súčasnosti v súlade s celkovým posilňovaním rozvojového potenciálu Slovenska priebežne zlepšuje.



Obr. č. 4. Poloha obce v stredoeurópskom regióne.

Vonkajšie vplyvy na rozvoj regiónu a rozvoj obce:

V uplynulom programovom období bol prístup k územnému riadeniu regionálneho rozvoja uplatňovaný podľa pólov rastu vydaných pre Národný strategický referenčný rámec SR na roky 2007 – 2013. Obce boli podľa významu a ich lokalizácie v sídelnom systéme zoradené do skupín, ktorým boli alebo neboli pridelené inovačné póly rastu, resp. kohézne póly rastu.



Podľa metodiky k vykonávaniu tohto rozhodnutia boli obce, ktoré boli uvedené v zozname inovačných pólů rastu a kohéznych pólů rastu podporované z Európskeho fondu regionálneho rozvoja (ERDF). Obce bez pólů rastu boli podporované z Európskeho poľnohospodárskeho fondu pre rozvoj vidieka (EAFRD).

Obec Ratnovce bola týmto rozhodnutím zaradená pre účely programovania rozvoja a využitia pomoci z fondov EÚ v pôsobnosti MVR SR a MP SR medzi obce s kohéznym pólom rastu – významový kód 3 ležiaca mimo záujmového územia inovačných pólů rastu. Obec bola v programovom období 2007 – 2013 oprávneným žiadateľom na čerpanie pomoci EÚ z Európskeho poľnohospodárskeho fondu pre rozvoj vidieka (ERDF) prostredníctvom Regionálneho operačného programu – OP ROP 2007 – 2013, ktorý bol kľúčový pre čerpanie pomoci EÚ na rozvoj obcí, hlavne pre projekty rozvoja sociálnej infraštruktúry a verejnej vybavenosti. Obec nebola úspešná vo využití podpor z OP ROP na realizáciu projektu rekonštrukcie miestnych komunikácií a verejných priestranstiev v centre obce. Projekt následne realizovala obec z vlastných zdrojov.

Obec bola tiež oprávneným žiadateľom prostriedkov z Operačného programu Životné prostredie, ktorý bol kľúčový pre čerpanie pomoci EÚ na modernizáciu a dobudovanie technickej infraštruktúry obcí - osobitne na realizáciu environmentálnych opatrení na zlepšenie kvality života v obci. Túto možnosť obec nevyužila vzhľadom na prednostnú programovú podporu budovania kanalizácií a ČOV pre obce nad 2000 E.O. a naplnené kapacity TAVOS a.s. inými projektami.

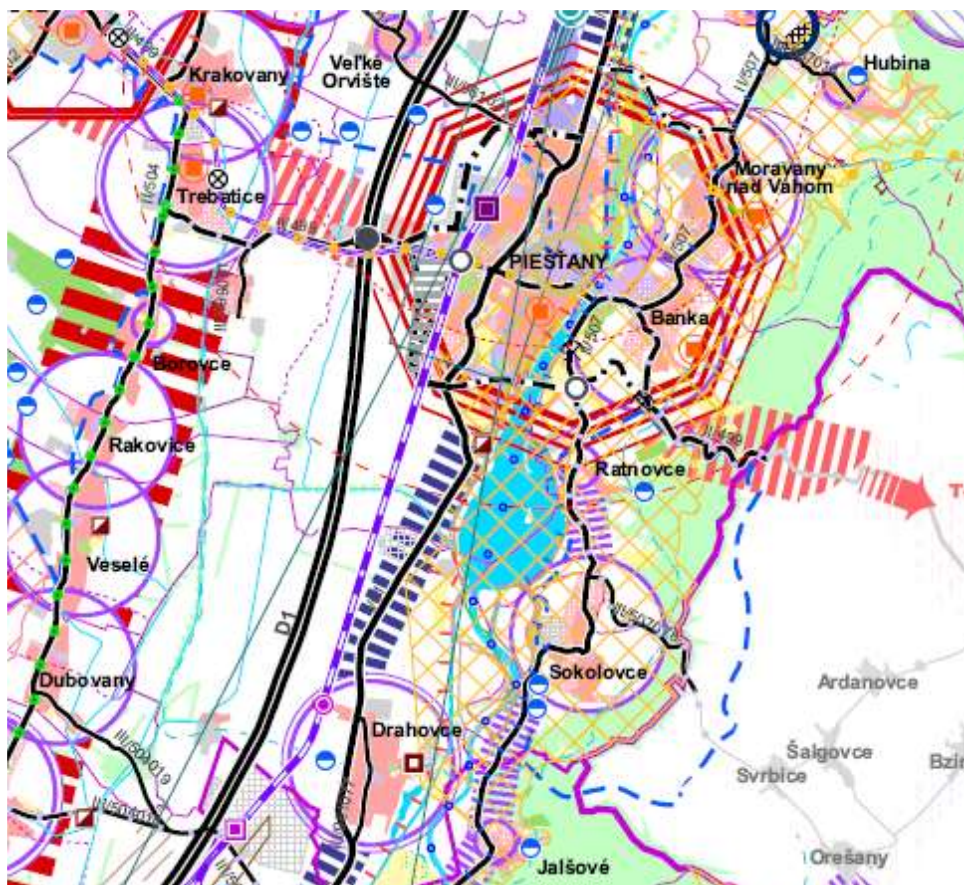
V procese prípravy nového programového obdobia 2014 -2020 bola na úrovni vlády SR aktualizovaná Národná stratégia regionálneho rozvoja SR 2020/30 (uznesenie vlády SR zo 14.5.2014), bola spracovaná a schválená Analýza rozvojového potenciálu regiónov SR a ich územných rozdielov na roky 2014 - 2020. Obsahom týchto strategických materiálov bola aktualizovaná Koncepcia územného rozvoja Slovenska (KURS 2011 v znení ZaD č.1.), ktorá určuje základnú kosť a smerovanie priestorového územného rozvoja Slovenska v medzinárodných a celoštátnych súvislostiach.

Podmienky rozvoja územia stanovené v KURS 2011 v regióne podrobnejšie rozpracováva Územný plán rozvoja regiónu Trnavského samosprávneho kraja.

Podľa UPN-R TTSK schváleného uznesením č. 149/2014/08 zo dňa 17.12.2014 a ktorého záväzná časť bola vyhlásená všeobecne záväzným nariadením TTSK č. 33/2014 z 17.12.2014 je rozvojové postavenie obce Ratnovce v regióne Trnavského samosprávneho kraja v rámci koncepcie územného rozvoja Slovenska (KUSR) nasledovné:



Obec je zaradená ako obec najnižšieho 9. rozvojového stupňa centier osídlenia. Prvotným dôvodom takéhoto zaradenia je strata koordinačných funkcií obce ako mikroregionálneho centra, hlavne zrušenie základnej školy, chýbajúca sociálna a zdravotná infraštruktúra a využívanie kapacít okresného mesta Piešťany. Obcou prechádza cesta II. triedy II/507, ktorá ju na severe spája cez obec Banka s okresným mestom Piešťany ako centrom osídlenia zaradenom v 1. podskupine 2. skupiny centier osídlenia KURS – koncepcie územného rozvoja Slovenska. Na juhu ju cesta II/507 spája cez obce Sokolovce, Jalšové a Koplotovce s okresným mestom Hlohovec, ktoré je centrom osídlenia zaradené v 1 podskupine 3. skupiny centier osídlenia KURS. Osídlenia ležiace na tejto ceste od Hlohovca do Piešťan tvoria severojužnú rozvojovú os TTSK 5. stupňa, t.j. najnižšej priority regionálnych smerov rozvoja územia TTSK. Hlavná rozvojová os 1. stupňa podľa hierarchizovanej štruktúry KURS leží mimo územia obce v smere diaľnice D1 a tvoria ju hlavné mesto Bratislava – krajské mesto Trnava a krajské mestá Trenčín a Žilina v juho-severnom smere a Bratislava – Trnava – Nitra – Banská Bystrica - Košice v západo – východnom smere. Obec je teda súčasťou rozvojovej osi 5. stupňa Hlohovec – Piešťany podľa KURS rozpracovanej v novele UPN-R TTSK.



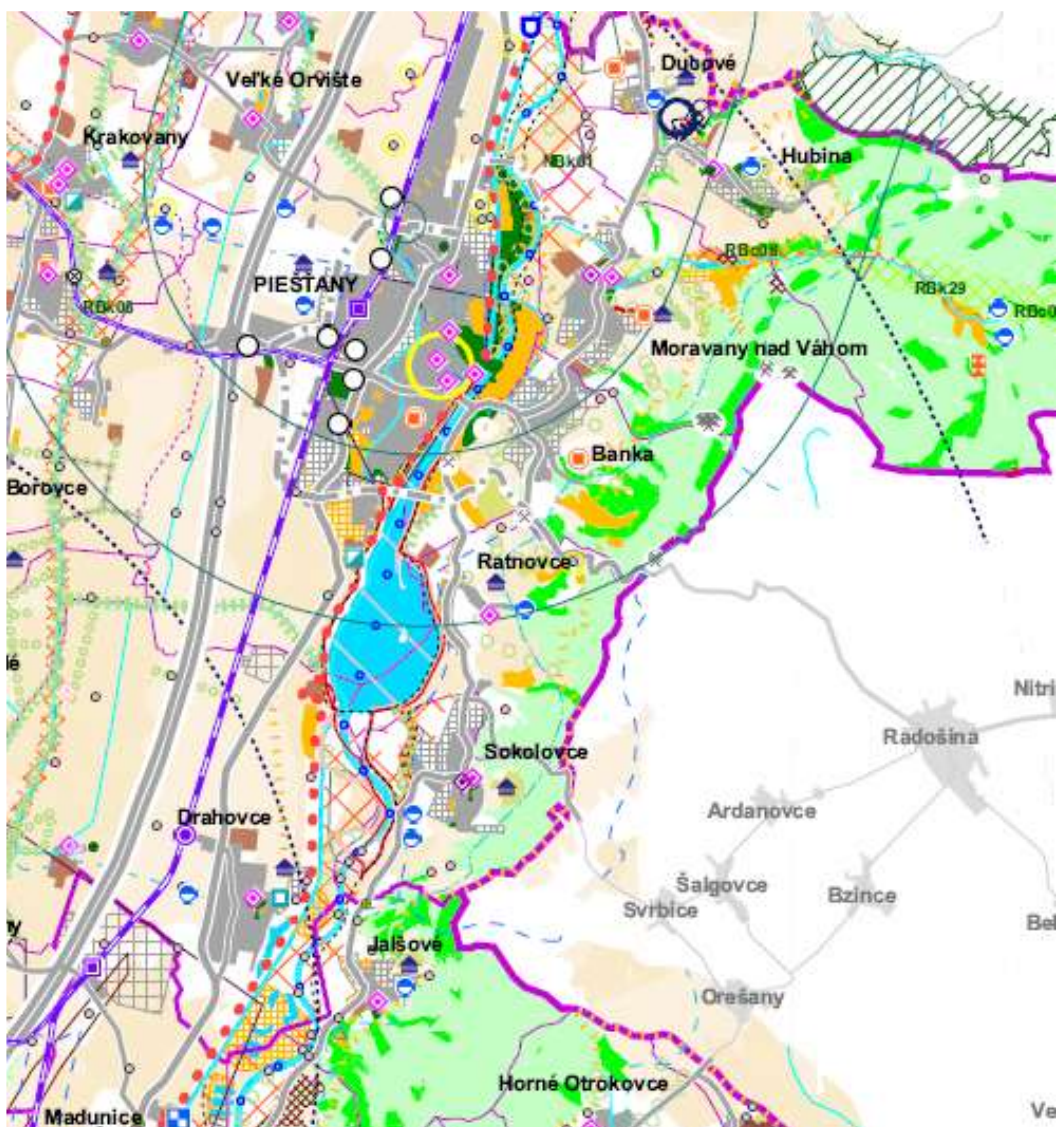
Obr. č. 5. Zaradenie obce v štruktúre centier osídlenia (Zdroj: UPN-R TTSK – čistopis vykres 2 KUN.pdf)



V širších vzťahoch riešených v UPN-R TTSK (výkres 1 SV.pdf) leží obec mimo okrajového pásma ťažiska osídlenia prvej úrovne, ktorým je krajské mesto Trnava.

Susedné obce Sokolovce a Banka sú zaradené do vyššej 8. skupiny centier osídlenia, pričom plnia funkciu mikroregionálnych sídiel. Obec Drahovce je centrom osídlenia 7. skupiny.

V rozvoji územia v oblasti ochrany prírody a krajiny sú funkčné plochy katastrálneho územia riešené v súlade s územným plánom obce ako územia s dominantnou funkciou bývania vo vidieckej zástavbe a ako súčasť rekreačného krajinného celku, ktorý je v smernej časti UPN – R TTSK vymedzený ako RÚC 04 Považský kúpeľný rekreačný územný celok VN Sĺňava v rekreačnej krajinej štruktúre nížinnej krajiny okolo VN Sĺňava (Piešťany, Banka, Ratnovce, Sokolovce).



Obr. č. 6. Rozvoj územia v oblasti ochrany prírody a krajiny
(Zdroj: UPN-R TTSK – výkres č. 5 OpaK.pdf)



V katastrálnom území obce Ratnovce nie je podľa UPN-R TTSK plánovaná žiadna verejnoprospešná stavba, územie je charakterizované ako nížiná krajina rovinná, okrem funkčného využitia intarvilánu na bývanie je územie prednostne určené na rekreáciu a cestovný ruch v spojitosti s VN Slňava.

Podľa záväznej časti UPN-R TTSK v oblasti navrhovaných regionálnych centier osídlenia bude obec podporovaná ako centrum osídlenia 9. skupiny, ktoré zohráva v rozvoji regiónu komplementárnu úlohu ponukou špecifických funkcií. Ako základné funkcie centier osídlenia 9. skupiny sú v UPN-R TTSK priamo vymedzené: bývanie vo vidieckom prostredí s prevažujúcim poľnohospodárstvom, základná občianska vybavenosť, lokálne hospodárske aktivity najmä v primárnom a terciálnom sektore, plnohodnotné kvalitné podmienky bývania, trvalá podpora starostlivosti o krajinu a rozvoj zelene, centrum osídlenia určené na alokáciu rekreačných, turistických, agroturistických a oddychových aktivít a centrum osídlenia rozvíjané na základe lokálnych a mikroregionálnych špecifik. V oblasti rozvoja cestovného ruchu a turizmu je obec zaradená v lokalite dolnopovažského regiónu s centrom v okresnom meste Piešťany ako súčasť RÚC 04 Považský kúpeľný rekreačný územný celok VN Slňava.

Podľa Partnerskej dohody SR EU 2014 – 2020 bude SR podporovať ekonomický, sociálny a environmentálny rast na miestnej úrovni prostredníctvom komunitne vedeného miestneho rozvoja (CLLD) - pre obce do 1000 obyvateľov v rámci OP PRV. Obec leží v lokalite, v ktorej dosiaľ nepôsobí v súčasnosti žiadna miestna akčná skupina Okrem členstva v ZMOS, región Jaslovské Bohunice, nie je obec zapojená v žiadnej forme partnerskej územnej spolupráce, pripravovaný vstup do regionálnej MAS Paradajsy môže obec využiť na realizáciu spoločných i na podporu vlastných rozvojových projektov s regionálnym dopadom.

Z hľadiska vonkajších vplyvov rozvoja je najväčším vonkajším environmentálnym rizikom a zdrojom potenciálneho ohrozenia obce je jadrové zariadenie – AE Jaslovské Bohunice vo vzdialenosti 18 km juhozápadne od obce. Potenciálnym povodňovým rizikom pre územie obce sú nárazové 100 a viacročné prívalové vody, resp. narušenie VD Liptovská Mara. Potenciálne riziko zhoršenia životného prostredia, zhoršenia kvality ovzdušia a kvality života nie je v katastri obce ani výhládovo registrované, významné rozšírenie chovu hovädzieho dobytku nad 1000 dbj v existujúcej farme nie je uvažované. Ani výhládovo sa nepočíta s umiestnením priemyselnej výroby alebo inej činnosti zaťažujúcej životné prostredie. Trvalou prioritou dlhodobého vývoja obce je rozvoj vidieckeho bývania a služieb pre obyvateľstvo.



2.3. Zhodnotenie realizovaných opatrení rozvoja územia

Doterajšia stratégia a podpora rozvoja obce:

Obec má na svojom území vybudovanú základnú technickú infraštruktúru – energetické siete dostatočných kapacít, dobré vonkajšie dopravné napojenie, vybudované miestne komunikácie a chodníky na prevažnej časti zastavaného územia.

Obec prevádzkuje vlastné zariadenia MŠ pre predškolskú výchovu vrátane školskej jedálne, na čely detského centra slúži objekt zrušenej ZŠ. Objekt MŠ sa napriek čiastkovým modernizáciám nepodarilo komplexne rekonštruovať a vyžaduje konečné investičné riešenie zateplenia a vnútornej modernizácie vrátane rozšírenia kapacít prístavbou.

Na území obce je vybudovaná miestna hospodárska infraštruktúra - nachádzajú sa tu malé podniky vytvárajúce základnú miestnu zamestnanosť pre cca pätinu ekonomicky činného obyvateľstva. Vzhľadom na blízkosť okresného mesta Piešťany s dostatočnou infraštruktúrou pre cestovný ruch, osobitne so zameraním na kúpeľníctvo, existuje v obci iba malý sortiment základných služieb. Oblasť cestovného ruchu a turizmu je rozvinutá iba v okrajových oblastiach mimo centra obce.

Obec má spracovaný hlavný dokument územného plánovania - Územný plán obce obsahujúci záväzné regulatívy funkčného a priestorového usporiadania územia s predpokladom využitia v dostatočnej časovej perspektíve, tento bol v roku 2014 novelizovaný s výhľadom rozvoja.

Obec má stabilizovaný vlastný systém samosprávy, fungovania základných verejných služieb a ich finančného zabezpečenia. Pri riešení disproporcií v základných potrebách a vo verejných službách, v správe majetku ako aj v obnove a rozvoji infraštruktúry sa obec nezaťažila, je finančne zdravá. Samospráva zabezpečuje intenzifikáciu využitia vlastných zdrojov ako najdôležitejšiu podmienku pre prípravu a realizáciu nových rozvojových aktivít v ďalšom období vrátane využitia finančnej pomoci EÚ a štátu poskytovanej s podmienkou spoluúčasti žiadateľa.

Obecné zastupiteľstvo v snahe intenzifikovať miestny rozvoj a jeho začlenenie do mikroregiónu s prepojením na euroregión obstaralo a uplatňuje v praxi i druhý základný plánovací a programový dokument – PHSR, aktualizuje ho týmto programovým materiálom na nové programové obdobie čerpania pomoci Európskej únie 2014 – 2020 s výhľadom do roku 2022.



Obec vykonáva základné činnosti samosprávy a zabezpečuje trvalú udržateľnosť a rozvoj obce činnosťou starostu, 7 členného obecného zastupiteľstva, vrátane kontrolóra obce. Rozvoj obce je riadený rozhodnutiami samosprávy a ročným rozpočtom obce určujúcim priority a rozsah krytia bežných výdavkov, jeho priebežnou aktualizáciou sú spresňované rozvojové aktivity a kapitálové výdavky obce.

Ex post hodnotenie doterajších opatrení realizovaných na zabezpečenie rozvoja obce:

Obec uplatňovala v uplynulom období priebežne princíp zaistovania trvale udržateľných aktivít a investičného rozvoja obce na báze vlastných zdrojov z príjmov obecného rozpočtu, zo zdrojov ojedinele získavaných predajom majetku obce a z dotácií zo štátnych účelových zdrojov poskytovaných ústrednými orgánmi štátnej správy. Realizácia kľúčového projektu vybudovania environmentálnej infraštruktúry – výstavba splaškovej kanalizácie s napojením na ČOV a s potenciálom pripojenia všetkých obyvateľov do roku 2020 – nebola zabezpečená projektom regionálneho prevádzkovateľa siete splaškových kanalizácií TAVOS, a.s. K zlepšeniu občianskej vybavenosti prispeli čiastkové rekonštrukcie objektov MŠ, KD a OÚ a vybudovanie multifunkčného ihriska s využitím prostriedkov UV SR na podporu rozvoja športu. V občianskej vybavenosti sa však nepodarilo udržať základnú školu, ani zabezpečiť komplexnú rekonštrukciu objektov KD a MŠ. Výrazné zlepšenie stavu občianskej vybavenosti dosiahla obec realizáciou projektu rekonštrukcie miestnych komunikácií a verejných priestranstiev v centre obce z vlastných prostriedkov.

Rozvoj obce výrazne pokračoval v individuálnej bytovej výstavbe formou vidieckych sídiel – v uplynulom programovom období bolo postavených a rozostavaných cca 30 RD, hlavne v stavebných obvodoch Medzi Váhy I. Kapustnice a Blažejovec. Nové stavebné obvody sú otvorené pre pokrytie neúfňajúceho mimoriadneho záujmu domácich i externých investorov. V oblasti služieb pre cestovný ruch boli postavené nové prevádzky reštauračných služieb pre verejnosť Tri groše a Furman, okrem okolia VN Sĺňava však nie sú vybudované cyklo ani turistické chodníky s napojením na blízke trasy Považskej cyklomagistrály a Považskoinoveckej turistickej magistrály.

Významným prínosom pre životné prostredie je zavedený a priebežne podporovaný zber separovaného odpadu so zámerom jeho posilnenia zriadením zberného dvora odpadov hlavne pre trvalé riešenie zberu a zhodnocovania bioodpadu ako nadstavby individuálneho kompostovania občanmi.



V rozvoji obce naďalej stagnuje agrosektor, environmentálnu záťaž pre rozvoj cestovného ruchu i bývania predstavuje areál bývalej poľnohospodárskej farmy, ktorý nebol revitalizovaný, nerozvíja sa ani zahradníctvo a ovocinárstvo na individuálnej báze. Spresnenie rozvojových zámerov v oblasti agrosektora sa očakáva až v ďalšom období.

V období r. 2013 - 2014 výrazne stúpol počet ukončených podnikateľských aktivít podnikateľských subjektov – živnostníkov so sídlom na území obce. Stagnáciou súkromného podnikania občanov - SZČO a SHR sa nerozšíril dostatočne sortiment základných služieb pre obyvateľstvo hlavne v remeselnej a poľnohospodárskej malovýrobe a v manuálnych službách. Nebol využitý potenciál diverzifikácie poľnohospodárske prvovýroby, neboli vybudované kapacity miestnych služieb, drobných výrobných a remesiel.

Realizované aktivity a projekty v rozvoji bývania vytvorili podmienky pre trvalý rast osídľovania a tým i rast vlastných zdrojov obce – hlavne daňových príjmov a poplatkov.

Do priamej účasti na príprave a realizácii rozvojových zámerov obce a financovania verejnoprospešných aktivít ani do priamej realizácie plánovaných projektov pre súkromný sektor boli iba príležitostne (okrem výstavby rodinných domov) zapojené ekonomicky aktívne podnikateľské subjekty na území obce, spolupráca s podnikateľskými subjektami v regionálnom rozvoji nie je trvale a cielene koordinovaná.

Vyhodnotenie plnenia PHSR obce Ratnovce v r. 2004 – 2014 je v nasledujúcej tabuľke:

| Vyhodnotenie realizácie PHSR obce Ratnovce za roky 2006-2014 | Roky realizácie | Objem financií (tis. EUR) | Vlastné zdroje (tis. EUR) | Koordinátor | Partneri | Zdroj financovania | Hodnotenie plnenia |
|---|-----------------|---------------------------|---------------------------|----------------|-----------------------------|---|--|
| 1. Realizácia projektu „Spracovanie UPNO a PHSRO obce a ich uvedenie do praxe“ | 2006 2007 | 16,6 | 0,83 | Obec | Združenie VVC | OPZI – 3.4. Renovácia a rozvoj obcí | realizovaný, vydaný UPN, vydaný PHSRO |
| 2. Plynofikácia obce | 2007 | 1162 | | SPP | Obec | Individuálne zdroje investora | realizovaný, obec plynofikovaná na 100 % |
| 3. Výstavba RD stavebný obvod Medzi Váhy I. - 24 RD | 2006 2008 | 1992 | | | Občania | SFRB, Hyp. úvery, Súkromné zdroje | realizovaný, ukončený SO, výstavba 24 RD |
| 4. Spracovanie registra obnovenej evidencie pozemkov - ROEP | 2007 2011 | 232 | | MV SR KPozÚ | Občania, Vlastníci pozemkov | Štátny rozpočet SR | realizovaný, ROEP ukončená |
| 5. Podpora rozvoja IBV - IS a komunikácie, stavebný obvod Kopaná, Pažiť 40 RD | 2007 2009 | 0 | | Obec | Občania, Súkromný sektor | SFRB, Hyp. úvery, Súkromné zdroje | nerealizovaný, nie je vybudovaná MK |
| 6. Rekonštrukcia miestnych komunikácií - I. etapa - horná časť obce | 2008 2009 | 0 | | Obec | | 1. REGIONÁLNY OP, os 4.2 regenerácia sídiel | nerealizovaný pre nedostatok zdrojov |
| 7. Vybudovanie miestneho kompostoviska bioodpadu Ratnovce-Sokolovce-Jalšovce-Koplotovce | 2008 2009 | 0 | | Obec | Vybraní partneri a obce | 2. OPŽP - Životné prostredie | nerealizovaný pre nedostatok zdrojov |
| 8. Podpora rozvoja IBV - IS a komunikácie, stavebný obvod Kapustnice, Blažejovec | 2008 2014 | 800 | | Obec | Občania, Súkromný sektor | SFRB, Hyp. úvery, Súkromné zdroje | realizovaná výstavba 10 RD, pokračuje |



PHSR OBCE RATNOVCE 2015 - 2020

| | | | | | | | |
|---|------------------------|--------|-----|-------------------|--------------------------|---|---|
| 9. Rekonštrukcia a dobudovanie chodníkov a parkovísk na verejných priestranstvách | 2009 2013 | 166 | 166 | Obec | | 1. REGIONALNY OP, os 4.2 obecný rozpočet | realizovaná rekonštrukcia 1,9 km CH vedľa hlavnej cesty |
| 10. Vybudovanie koreňovej ČOV | 2009 2009 | 0 | | Obec | Obec | 2. OPŽP - Životné prostredie | nerealizovaný pre nezáujem |
| 11. Výstavba RD stavebný obvod Medzi Váhy II. Prílohy, Kosenice – 60 RD | 2010 2012 | 160 | | Súkromný investor | Občania | SFRB, Hyp. úvery, Súkromné zdroje | realizovaná výstavba 2 RD, pokračuje |
| 12. Podpora rozvoja cestovného ruchu - napojenie na cyklotrasu Sĺňava - Piešťany | 2010 2011 | 0 | | Obec | Občania, Súkromný sektor | 6.OP KONKURENCIE-SCHOPNOSŤ os 1.5 cest. ruch | nerealizovaný pre nedostatok zdrojov |
| 13. Rekonštrukcia miestnych komunikácií - II. etapa | 2010 2011 | 0 | | Obec | | 1. REGIONALNY OP, os 4.2 regenerácia sídiel | nerealizovaný pre nedostatok zdrojov |
| 14. Podpora rozvoja IBV - IS a komunikácie, stavebný obvod Diely pri Jamách, Poldielce, 50 RD | 2011 2013 | 0 | | Obec | Občania, Súkromný sektor | SFRB, Hyp. úvery, Súkromné zdroje | nerealizovaný |
| 15. Oprava kultúrnych pamiatok - kostol, socha sv. Vendelína, Trojička | 2011 2012 | 3 | 1 | RKÚ Trnava, Obec | Obec Donátori | 1. REGIONALNY OP, os 3.2 Revitalizácia pamiatok | realizovaný |
| 16. Vybudovanie kanalizácie | 2011 2013 | 0 | | TAVOS | Obec | 2. OPŽP - Životné prostredie | nerealizovaný pre nedostatok zdrojov |
| 17. Podpora rozvoja IBV - IS a komunikácie, stav.obvod Veľké Želi, Miškárech chrašť, 20 RD | 2013 2015 | 0 | | Obec | Občania, Súkromný sektor | SFRB, Hyp. úvery, Súkromné zdroje | nerealizovaný zastavená výstavba v SO Miškárech chrašť |
| 18. Príprava miestnych projektov a regionálnych projektov | Priebežne 2007-2013 | 5 | 5 | Obec | Vybraní partneri | Obecný rozpočet | realizovaný čiastočne |
| 19. Podpora kultúrnych aktivít na území obce a činnosti občianskych združení | Priebežne 2007-2013 | 23,2 | 21 | Obec | Občianske združenia | Obecný rozpočet, donátori | realizovaný priebežne podpora činnosti OZ |
| 20. Podpora športových aktivít na území obce a činnosti športových klubov | Priebežne 2007-2013 | 35,0 | 35 | Obec | Športové kluby | Obecný rozpočet | realizovaný priebežne podpora činnosti FK |
| 21. Zviditeľnenie histórie a súčasnosti obce - tlačoviny, propagácia, monografie | Priebežne 2007-2013 | 5,0 | 3,5 | Obec | Občianske združenia | Obecný rozpočet | realizovaný priebežne bez vydania publikácie |
| 22. Podpora aktivít mladšej a strednej generácie v kultúrnom a spoločenskom živote | Priebežne 2007-2013 | 10,5 | 7 | Obec | Občianske združenia | Obecný rozpočet | realizovaný čiastočne bez OZ mládeže |
| 23. Rekonštrukcia ZŠ (výmena okien a dverí) | 2008 | 5,0 | | Obec | | Dotácia MŠ SR | realizovaný nad rámec PHSRO z dotácie KŠÚ TTA |
| 24. Modernizácia Kultúrneho domu (výmena okien a modernizácia vnútorného vybavenia sály KD) | 2008 | 5,0 | | Obec | | Dotácia MPVŽ SR | realizovaný nad rámec PHSRO z dotácie MPVŽSR |
| 25. Výstavba ubytovacích kapacít pre cestovný ruch | 2010 | 160,0 | | | Súkromný sektor | Súkromné zdroje | realizovaná výstavba 2 b.j. v RD č.p. 420 |
| 26. Výstavba reštauračných kapacít pre cestovný ruch - reštaurácia Tri groše | 2008 | 120,0 | | | Súkromný sektor | Súkromné zdroje | realizovaná výstavba reštaurácie 60 miest, č.p. 394 |
| SPOLU | | 4900,1 | | | | | |

Formulár Ú 9 - Ex-post hodnotenie predchádzajúceho PHSR (Zdroj: vlastné údaje obce)



2.4. SWOT analýza

SWOT analýza obsahuje analýzu silných a slabých stránok obce, jej príležitostí rozvoja a ohrození. Prezentuje poznatky získané v analytických zisťovaniach a v hodnotiacich a syntetizačných postupoch. Je orientovaná na ľudské zdroje, technickú infraštruktúru, občiansku infraštruktúru, životné prostredie, bývanie, ekonomiku a služby, rekreácie, šport, turizmus, cestovný ruch, históriu a kultúru.

Prezentuje výsledky makroekonomickej a sociálno-ekonomickej analýzy a zlučuje výsledky analýzy vnútorného a vonkajšieho prostredia v cieľovej oblasti.

| Silné stránky: | Slabé stránky: |
|---|--|
| 1. dobrá poloha obce ako relaxačná zóna mimo priemyselného územia v tesnej blízkosti kúpeľnej zóny mesta Piešťany | 1. nízka miestna zamestnanosť, dochádzka za prácou mimo obce u 4/5 ekonomicky činného obyvateľstva |
| 2. dostatočné územné dispozície pre rast bývania v rodinných domoch i pre bytovú výstavbu | 2. nedostatok miestnych pracovných príležitostí |
| 3. priaznivé podmienky pre šport, osobitne vodáctvo a cykloturistiku, dostatočné množstvo zelene v okolí obce | 3. nevybudovaná splašková kanalizácia s napojením na ČOV |
| 4. dostupnosť okresného mesta Piešťany a krajských miest (Trnava Nitra, Trenčín) | 4. nedoriešená likvidácia biologického odpadu a chýbajúce obecné kompostovisko |
| 5. vybudované dostatočné energetické siete – plyn, elektrina, zásobovanie pitnou vodou, | 5. nedostatočná infraštruktúra pre turizmus a cestovný ruch (ubytovanie) |
| 6. dostatok kvalitnej pitnej vody, vlastný zdroj v rezerve | 6. zlý technický stav stávajúcich ciest, chodníkov, parkovísk, v starej časti obce |
| 7. udržiavané životné prostredie, zabehnutý separovaný zber odpadu | 7. stagnácia priaznivého demografického vývoja, počtu novonarodených detí |
| 8. dostatočné priestorové možnosti pre rozvoj agroturizmu | 8. zrušené základné školstvo |
| 9. trvalý záujem o bývanie v rodinných domoch zo strany súkromného sektora | 9. pretrvávajúca nezamestnanosť a vysoký stav neprispôsobivých občanov |

Formulár A 5 - SWOT analýza – silné a slabé stránky

Na základe vyhodnotenia účinkov a dopadov vyššie určených silných a slabých stránok rozvoja obce boli následne formulované tieto rámcové rozvojové príležitosti v lokalite a potenciálne ohrozenia plánovaného priaznivého budúceho rozvoja obce:



| Príležitosti: | Ohrozenia: |
|--|--|
| 1. dostatok nových stavebných obvodov pre bývanie v rodinných domoch v ľahko dostupnej prímestskej lokalite v tichom a čistom životnom prostredí | 1. nedobudovanie základnej infraštruktúry v strednedobom výhľade (kanalizácia a ČOV) |
| 2. využitie finančných zdrojov z EÚ, dotácií a mimorozpočtových zdrojov na dobudovanie infraštruktúry obce | 2. zhoršovanie stavu obecného majetku (komunikácie, chodníky) |
| 3. rozšírenie a propagácia zaujímavých atrakcií v obci (ľudové tradície, kultúrne a športové akcie) | 3. pomalé vytváranie nových pracovných príležitostí v obci - nezaujím o vytváranie miestnej zamestnanosti |
| 4. podmienky pre podporu rozvoja nových drobných podnikateľských aktivít v obci, hlavne rozširovanie sortimentu služieb a remesiel | 4. rýchly rast záujmu o bývanie v rodinných domoch – nevyvážený rozvoj bez súčasného budovania infraštruktúry |
| 5. možnosť potenciálneho využitia priestorov bývalej agrofarmy na umiestnenie nových prevádzok so zameraním na cestovný ruch a drobné výroby | 5. útlm poľnohospodárstva ako miestneho zdroja zamestnanosti bez súbežného rozvoja podnikateľských aktivít v cestovnom ruchu, remeslách a službách |
| 6. atraktívna poloha a dostatok voľných územných lokalít na uspokojenie záujmov domácich i zahraničných investorov o podnikanie v cestovnom ruchu, turizme a službách pre relax a oddych | 6. nezaujím podnikateľov o účasť na miestnych rozvojových projektoch |
| 7. rast atraktivity územia na využitie ako zázemia pre doplnkové služby k službám kúpeľného komplexu v meste Piešťany | 7. nepružná a veľká administratívna náročnosť pre získanie financií zo štátnych dotácií a z fondov EÚ |
| 8. rast zamestnanosti vplyvom realizácie rozvojových projektov regiónu osobitne v meste Piešťany a v príslušnom katastrálnom území obce Banka (lokalita Slňava II.) | 8. nevhodné schémy pre čerpanie EÚ fondov pre neinvestičné a investičné projekty malých obcí |
| | 9. rozdrobenosť a neusporiadanosť majetkových vzťahov k pozemkom |

Formulár A 5 - SWOT analýza – príležitosti a ohrozenia

Vyššie uvedená SWOT analýza prezentuje na súčasnej úrovni poznania výsledky sociálno-ekonomickej analýzy doterajšieho vývoja obce a analýzy výsledkov a dopadov už realizovaných opatrení, pohľad na minulosť, súčasnosť i na predpokladanú a reálnu ovplyvniteľnú, cieľovo orientovanú budúcnosť obce.

Usporiadanie do štyroch kvadrantov predurčuje SWOT analýza východiská na formuláciu rozhodujúcich disparít a určujúcich faktorov ďalšieho vývoja a pre formulovanie aktuálnej stratégie rozvoja obce.

SWOT analýza vytvára predpoklady, aby v rovnako prehľadnej štruktúre bola formulovaná aj stratégia budúceho vývoja obce, t.j. aby určila:

- ako zachovať, resp. rozvíjať silné stránky obce,
- ako odstraňovať, resp. eliminovať jej slabé stránky,
- ktoré z budúcich príležitostí možno využiť pre jej ďalší rozvoj,
- akými aktivitami možno čeliť očakávaným ohrozeniam jej ďalšieho rozvoja.

Zo SWOT analýzy vychádza určenie kľúčových disparít a hlavných faktorov rozvoja obce.



2.5. Kľúčové disparity a hlavné faktory rozvoja

Za kľúčové disparity možno na základe vykonanej analýzy vo vzájomnom vzťahu považovať:

| | |
|---|--|
| dobrá veková, sociálna a vzdelanostná skladba obyvateľstva | nízka miestna zamestnanosť, dochádzka za prácou mimo obce u viac ako 4/5 ekonomicky činného obyvateľstva |
| chýbajúce remeselné služby pre obyvateľstvo a nerozvinuté prevádzky pre turizmus a rekreáciu | nedostatok miestnych pracovných príležitostí pre obyvateľov |
| dostatočné územné dispozície pre rast bývania v rodinných domoch na vidieku | neusporiadanie vlastníckych vzťahov po ukončení ROEP |
| dobré prírodné dispozície pre návštevnosť obce dostatočné priestorové možnosti pre rozvoj turizmu, vodáckych športov a cykloturizmu | chýbajúci sortiment služieb pre cestovný ruch, hlavne ubytovania |
| dostupnosť vybudovaných cudzích centier cestovného ruchu (kúpeľný komplex Piešťany) | Chýbajúce ubytovacie zariadenia a využitie voľného času pre podporu turizmu |
| zhodnocovanie odpadov a podpora udržiavaného životného prostredia | nedoriešená likvidácia biologického odpadu a chýbajúce obecné kompostovisko, |
| priaznivé podmienky pre získanie dlhodobej pozície prímestskej zóny pre turizmus, šport a cykloturistiku | neúplnosť a nedostatočná vybavenosť športovísk, verejných priestranstiev, oddychových zón |
| zlý technický stav obecných budov vyžadujúci komplexnú rekonštrukciu | nedostatok zdrojov v rozpočte obce na rekonštrukciu a modernizáciu obecných budov |
| Dobré miestne technické i sociálnoekonomické podmienky pre diverzifikáciu poľnohospodárskej prvovýroby | Stagnácie vo formulácii programu rozvoja podnikateľského prostredia v agrosektore zo strany územného lídra |

Formulár č. A 2 - Kľúčové disparity - analýza príčin a dôsledkov



Hlavné faktory rozvoja obce

Za kľúčové určujúce faktory rozvoja obce Ratnovce v programovom období 2014 – 2020 s výhľadom do roku 2022 možno považovať:

- I. Schopnosť obstarania zdrojov na financovanie obnovy verejných budov a technickej infraštruktúry obce zo štrukturálnych fondov Európskej únie v programovom období 2014 – 2020, z dotácií vlády SR a rezortných ministerstiev alebo z iných dotačných zdrojov a rýchlosť realizácie týchto infraštruktúrnych investičných projektov – INTENZITA OBSTARANIA EXTERNÝCH ZDROJOV FINANCOVANIA ROZVOJA INFRAŠTRUKTÚRY A VČASNOSŤ ICH VYUŽITIA.
- II. Schopnosť zabezpečiť včasnú a efektívnu prípravu rozvojových projektov obce na následné využitie Eurofondov z vlastných zdrojov vrátane doplnkových zdrojov ostatných subjektov - aktérov regionálneho rozvoja na území obce - EFEKTÍVNOSŤ VYUŽITIA VLASTNÝCH ZDROJOV OBCE NA PRÍPRAVU NÁSLEDNÉHO ČERPANIA ŠTRUKTURÁLNYCH FONDOV EÚ v programovom období 2014 – 2020 s finančnou účasťou miestnych podnikateľských a iných subjektov, resp. z komerčných úverov.
- III. Rozvoj miestnej spolupráce pri vytváraní podmienok pre rast podnikateľských aktivít podnikateľských subjektov a obyvateľov obce, domácich i zahraničných investorov na území obce v súlade so stratégiou jej rozvoja - AKTIVÁCIA SUBJEKTOV MIESTNEHO ROZVOJA K VYUŽITIU MIESTNEHO POTENCIÁLU K RASTU PODNIKATEĽSKÝCH AKTIVÍT A MIESTNEJ ZAMESTNANOSTI.
- IV. Organizačné zabezpečenie realizácie PHSR samosprávou obce regionálnou územnou spolupracou samospráv susedných a partnerských obcí a vybraných externých regionálnych partnerov – ÚZEMNÁ SPOLUPRÁCA REGIONÁLNYCH PARTNEROV ÚZEMNÉHO ROZVOJA NA REALIZÁCII PHSR obce formou spoločných projektov v programovom období 2014 – 2020.



Pri spracovaní analytickej časti PHSR bol využitý obsah nasledovných koncepčných dokumentov:

| Názov dokumentu | Platnosť dokumentu | Úroveň dokumentu | Zdroj |
|---|---------------------------------------|------------------|--|
| Stratégia Európa 2020 | 2014 2020 | EU | http://ec.europa.eu |
| Partnerská dohoda SR / EU na r. 2014 -2020 | 2014 2020 | NUTS I SR | www.mindop.sk |
| Národná stratégia regionálneho rozvoja SR 2020/30 (UV SR 296/2010, aktualizácia 06/2014) | 2014 2030 | NUTS I SR | www.rokovania.sk |
| Analýza rozvojového potenciálu regiónov SR a ich územných rozdielov na roky 2014 2020. | 2014 2020 | NUTS I SR | www.rokovania.sk |
| Stratégia hospodárskej politiky Slovenskej republiky - Slovensko 2020+ | 2013 2020+ | NUTS I SR | www.rokovania.sk |
| Národná stratégia rozvoja cyklistickej dopravy a cykloturistiky v SR | 2014 2020 | NUTS I SR | www.mindop.sk |
| Koncepcia územného rozvoja Slovenska – KURS 2011 | 2014 2020 | NUTS I SR | www.mindop.sk |
| Operačné programy na obdobie 2014 – 2020 schválené vládou SR | 2014 2030 | NUTS I SR | www.mindop.sk |
| Plán hospodárskeho a sociálneho rozvoja Trnavského samosprávneho kraja 2009 – 2015, 08/2009 | 2009 2015 | NUTS III TTSK | www.trnava-vuc.sk |
| Územný plán veľkého územného celku Trnavský kraj schválený uznesením vlády SR č. 245/1998, záväzná časť | Platný v znení zmien a doplnkov | NUTS III TTSK | www.trnava-vuc.sk |
| Územný plán regiónu Trnavského samosprávneho kraja, 12/2013 | Návrh | NUTS III TTSK | www.trnava-vuc.sk |
| Akčný plán zamestnanosti TTSK | 2005 2015 | NUTS III TTSK | www.trnava-vuc.sk |
| Plán budovania verejných kanalizácií v TTSK | 2008 2015 | NUTS III TTSK | www.trnava-vuc.sk |
| Krajinno - ekologický plán Trnavského samosprávneho kraja | 2013 2020 | NUTS III TTSK | www.trnava-vuc.sk |

Formulár Ú 8 - Zoznam analyzovaných koncepčných dokumentov (Zdroj:vlastné spracovanie)



3. STRATÉGIA ROZVOJA OBCE

Vízia obce

Ratnovce – obec prímestského typu ležiaca v regióne rozvinutého cestovného ruchu, príťažlivá pre bývanie občanov formou vidieckych sídiel a pre návštevníkov komplexom služieb cestovného ruchu, starostlivosti o zdravie a využitia voľného času, osobitne v oblasti termálnych vôd, športu, turizmu a kultúrnych tradícií.

Motto obce

Dobudovaním infraštruktúry obce, rozvojom bývania v rodinných domoch a podporou budovania kapacít pre cestovný ruch, šport a rekreáciu s aktívnou účasťou občanov, domácich i zahraničných partnerov, zabezpečíme využitie potenciálu obce Ratnovce pre jej vyvážený ekonomický a sociálny rozvoj v ďalšom období.



3.1. Vízia rozvoja obce, ciele a priority

Strategickým cieľom obce na programové obdobie 2014 – 2020 je **zabezpečiť vyvážený trvalo udržateľný hospodársky, sociálny a environmentálny rozvoj obce s cieľom naplnenia formulovanej vízie** obce postupne do roku 2020.

Víziou je:

Ratnovce – obec prímestského typu ležiaca v regióne rozvinutého cestovného ruchu, príťažlivá pre bývanie občanov formou vidieckych sídiel a pre návštevníkov komplexom služieb cestovného ruchu, starostlivosti o zdravie a využitia voľného času, osobitne v oblasti termálnych vôd, športu, turizmu a kultúrnych tradícií.

Špecifické ciele

Pre naplnenie strategickej vízie a dosiahnutie strategického cieľa rozvoja obce sú definované špecifické ciele rozvoja v troch prioritných rozvojových oblastiach:

| | |
|--------------------------------------|-------------------------------|
| Prioritná rozvojová oblasť 1. | Hospodársky rozvoj |
| Prioritná rozvojová oblasť 2. | Sociálny rozvoj |
| Prioritná rozvojová oblasť 3. | Environmentálny rozvoj |

Formulár č. S 1.1. – Prioritné rozvojové oblasti (Zdroj: vlastné spracovanie)

Budúci trvale udržateľný hospodársky, sociálny a environmentálny rozvoj obce bude zabezpečený v jednotlivých prioritných oblastiach naplnením týchto špecifických cieľov:

| | | |
|--------|--|---|
| Cieľ 1 | Rozvoj hospodárstva a miestneho ekonomického potenciálu dosiahnuť: <ul style="list-style-type: none">- dobudovaním technickej infraštruktúry obce a zabezpečením obnovy a rekonštrukcie obecných budov pre ich následné ekonomické využitie- podporou tvorby miestnych podnikateľských kapacít zvyšujúcich miestnu zamestnanosť, kvalitu a sortiment služieb pre obyvateľstvo- rastom vlastných zdrojov obce a ich prednostným používaním na prípravu projektov k využitiu externých zdrojov financovania, hlavne eurofondov | Prioritná oblasť 1: Hospodársky rozvoj |
|--------|--|---|

Formulár č. S 1.2. – Ciele rozvoja (Zdroj: vlastné spracovanie)



| | | |
|--------|--|---|
| Cieľ 2 | Sociálny rozvoj obce a revitalizáciu spoločenského života v obci zabezpečiť : - obnovou verejných budov so súčasným rozširovaním služieb pre bývanie a služieb sociálnej a zdravotnej starostlivosti - podporou rozvoja vzdelania, kultúry a ľudových tradícií, podporou ľudovej tvorivosti, zručností, tradícií a remesiel, - podporou osídľovania a rozvoja bývania vo vidieckych sídlach | Prioritná oblasť 2: Sociálny rozvoj |
| Cieľ 3 | Rozvoj životného prostredia a kvality života v obci zabezpečiť: - dobudovaním environmentálnej technickej infraštruktúry s cieľom zlepšenia kvality životného prostredia a prehĺbenia účinnosti systému separovaného zberu odpadov - podporou využívania OZE a lepším zhodnocovaním energetických zdrojov, surovín a odpadov - zlepšovaním vybavenosti územia pre oddych, turizmus a cestovný ruch a podporou budovania infraštruktúry cestovného ruchu, prednostne formou spoločných rozvojových projektov v regióne | Prioritná oblasť 3: Environmentálny rozvoj a regionálna spolupráca |

Formulár č. S 1.2. – Ciele rozvoja (Zdroj: vlastný) - pokračovanie

Ciele rozvoja obce budú v programovom období zabezpečované príslušnými opatreniami a aktivitami na úrovni:

- investičných rozvojových zámerov (na úrovni projektovej dokumentácie)
- investičných rozvojových projektov (na úrovni investičných prác a dodávok)
- neinvestičných plánovacích aktivít (PHSR, UPN a pod.)
- organizačných aktivít (rozhodnutia samosprávy, rozpočtové opatrenia, VZN)
- komunitných aktivít (spolky a združenia, MAS)
- iných aktivít (zhromaždenia, spoločenské, kultúrne a športové akcie a pod.)

realizovaných na území obce samosprávou, občanmi, vrátane občianskych združení, klubov a spolkov, ako aj ekonomicky činnými subjektami – podnikmi a podnikateľmi, živnostníkmi, samostane hospodáriacimi roľníkmi a ostatnými aktérmi regionálneho rozvoja na území obce.



3.2. Opatrenia a aktivity

Naplnenie vytýčených cieľov rozvoja obce bude v programovom období 2014 – 2020 v rokoch 2015 – 2020 s výhľadom do roku 2022 zabezpečené nasledujúcimi opatreniami:

Prioritná oblasť 1: Hospodársky rozvoj

Cieľ 1: Rozvoj hospodárstva a miestneho ekonomického potenciálu

Tento cieľ dosiahnuť:

- 1.1. rastom vlastných zdrojov s ich prednostným použitím na prípravu projektov k využitiu externých zdrojov financovania, hlavne eurofondov ale aj dotácií, darov, zbierok občanov,
- 1.2. dobudovaním technickej infraštruktúry obce a zabezpečením obnovy a rekonštrukcie obecných budov a revitalizácie majetku obce
- 1.3. podporou tvorby miestnych podnikateľských kapacít zvyšujúcich zamestnanosť a kvalitu i sortiment služieb.

Opatrenia na dosiahnutie cieľa (zoradené podľa poradia dôležitosti):

- Opatrenie 1.1. Zabezpečiť programovo rast tvorby vlastných zdrojov a podmienky pre optimálne využívanie externých finančných zdrojov a dotácií, predovšetkým fondov EÚ na realizáciu rozvojových projektov obce
(tvorba akčného plánu realizácie PHSR a jeho priebežná aktualizácia, programové riadenie rozvoja obce podľa UPN a PHSR, obstaranie PD a príprava rozvojových projektov)
- Opatrenie 1.2. Dobudovať a revitalizovať technickú infraštruktúru podporujúcu rozvoj obce (dobudovať miestne komunikácie vrátane parkovacích plôch, dobudovanie chodníkov, rekonštrukcia a modernizácia obecných budov a ich následné využitie na podporu rozvoja miestneho podnikania, drobných výrobných, remesiel a služieb)
- Opatrenie 1.3. Vytvárať podmienky pre rozvoj miestnych podnikateľských kapacít zvyšujúcich miestnu zamestnanosť, kvalitu a sortiment služieb pre obyvateľov a návštevníkov obce aktivitami súkromného sektora (podpora rozvoja malého a stredného podnikania s orientáciou na chýbajúce služby, na rozvoj remeselných a umeleckých živností, na ubytovanie a



služby pre cestovný ruch, podpora VaV a zavádzania nových technológií a inovácií v súkromnom sektore, podpora pôdohospodárstva a diverzifikácie miestneho agrosektora)

Prioritná oblasť 2: Sociálny rozvoj

Cieľ 2: Sociálny rozvoj obce a revitalizácia spoločenského života

Tento cieľ zabezpečiť :

- 2.1. obnovou a rozvojom infraštruktúry služieb občanom, osobitne služieb pre bývanie a služieb sociálnej a zdravotnej starostlivosti,
- 2.2. podporou rozvoja vzdelania, kultúry a ľudových tradícií, tvorivosti, zručností a remesiel, posilňovaním aktivít miestnych spolkov a združení a ich účasti na kultúrnom a spoločenskom živote v obci,
- 2.3. podporou osídľovania, rozvoja bývania vo vidieckych sídlach osobitne pre mladé rodiny s deťmi s potenciálom ich ekonomickej a sociálnej stabilizácie na území obce.

Opatrenia na dosiahnutie cieľa (zoradené podľa poradia dôležitosti):

- Opatrenie 2.1. Rozširovanie služieb pre bývanie a služieb sociálnej a zdravotnej starostlivosti, rozvoj občianskej vybavenosti a verejných služieb (revitalizácia, rekonštrukcia a modernizácia verejných budov – MŠ, KD, OFK, OU)
Rekonštrukcia KD na kultúrne a spoločenské centrum obce, zlepšovanie kvality a dostupnosti služieb zdravotnej a sociálnej starostlivosti, priebežný monitoring a hodnotenie kvality zdravotnej a sociálnej starostlivosti.
Dobudovanie chodníkov, rekonštrukcia miestnych komunikácií.
- Opatrenie 2.2. Podpora rozvoja vzdelávania, kultúry a ľudových tradícií prostredníctvom aktivít samosprávy, spolkov, občianskych združení a neziskových organizácií (rozvoj kultúrnych činností a služieb vrátane rozvoja umeleckých činností, starostlivosti o kultúrne dedičstvo, obnova pamiatok). Budovanie verejných centier partnerskej spolupráce v území s cieľom prehĺbovania a šírenia kultúrnych tradícií a umenia v spolkovvej záujmovej a športovej činnosti všetkých skupín obyvateľov, osobitne v komunitnej činnosti mladej generácie. Podpora ľudovej tvorivosti, zručností a remesiel, tvorivých dielní, ľudového umenia a trhovníctva na báze ročného kalendára akcií a aktivít obce, miestnych spolkov, OZ a klubov, partnerských obcí.



Opatrenie 2.3. Podpora a rozvoj osídľovania (podpora výstavby rodinných domov v stavebných obvodoch podľa UPN vrátane IS, MK a CH, podpora rekonštrukcie a obnovy rodinných domov v zástavbe vrátane prístupových chodníkov, parkovania a oddychovej zóny).

Prioritná oblasť 3: Environmentálny rozvoj

Cieľ 3 Rozvoj životného prostredia a kvality života v obci

Zabezpečiť (prednostne formou spoločných rozvojových projektov v regióne) :

- 3.1. Dobudovaním environmentálnej technickej infraštruktúry,
- 3.2. Lepším zhodnocovaním energetických zdrojov, surovín a odpadov
- 3.3. Zlepšovaním vybavenosti územia pre oddych a turizmus revitalizáciou verejných priestranstiev a podporou budovania infraštruktúry cestovného ruchu, regionálna spolupráca v MAS

Opatrenia na dosiahnutie cieľa (zoradené podľa poradia dôležitosti):

Opatrenie 3.1. Dobudovanie environmentálnej technickej infraštruktúry – kanalizácie s napojením na ČOV, zberného dvora odpadov a zahustenie zberných miest s technickým vybavením na zhodnocovanie bioodpadu, realizácia opatrení na ochranu a tvorbu životného prostredia a na obmedzovanie vplyvov poškodzujúcich životné prostredie.

Účasť na spoločnom projekte siete zberných dvorov odpadov v rámci MAS s cieľom zvyšovania účinnosti separovaného zberu odpadov a zhodnocovania bioodpadu, prevencia vzniku divokých skládok, ochrana pred povodňami, environmentálne vzdelávanie.

Opatrenie 3.2. Lepšie zhodnocovanie energetických zdrojov, surovín a odpadov, podpora podpora efektívneho využívania prírodných zdrojov:

Podpora využívania obnoviteľných zdrojov energie na vykurovanie a zvyšovanie energetickej sebestačnosti, znižovanie energetickej náročnosti obecných budov, zatepľovanie, využívanie obnoviteľných zdrojov.

Rekonštrukcia verejného osvetlenia a cieľom zníženia energetickej náročnosti verejných služieb (modernizácia).

Rekonštrukcia objektov KD, OFK a MŠ pre zníženie energetickej náročnosti, rekonštrukciou vykurovacieho systému, zateplenie budov.



Rekonštrukcia strechy s využitím obnoviteľných solárnych zdrojov energie na TUV a výrobu elektriny,

Opatrenie 3.3. Zlepšovať vybavenosť územia pre oddych a turizmus revitalizáciou verejných priestranstiev a podporou budovania infraštruktúry cestovného ruchu. Regionálna spolupráca.

Verejnoprospešné stavby podporujúce rozvoj regiónu - revitalizácia verejných priestranstiev, budovanie verejnej zelene a oddychovej zóny.

Podpora regionálnych aktivít rozvoja cestovného ruchu a turizmu, účasť na aktivitách, podpora miestnych združení. Vybudovanie tématických náučných chodníkov (turistický, ľudových tradícií, historický a pod) s ich pripojením na turistické trasy a cyklotrasy v regióne, resp. do regionálnej siete v rámci MAS – spoločné projekty z rozpočtu MAS)

Medzinárodná, cezhraničná a regionálna spolupráca v záujme trvalo udržateľného rozvoja regiónu: zapojenie obce v regionálnom združení MAS, spoločné projekty MAS, spoločné projekty z rozpočtu MAS /IROP.



3.3. Postupnosť a etapy realizácie PHSR

Hierarchia cieľov v štruktúre programu hospodárskeho a sociálneho rozvoja obce Ratnovce je nasledovná:

| V í z i a | | | |
|--|--|--|---|
| Ratnovce – obec prímestského typu ležiaca v regióne rozvinutého cestovného ruchu, príťažlivá pre bývanie občanov formou vidieckych sídiel a pre návštevníkov komplexom služieb cestovného ruchu, starostlivosti o zdravie a využitia voľného času, osobitne v oblasti termálnych vôd, športu, turizmu a kultúrnych tradícií. | | | |
| 1. Prioritná oblasť Hospodársky rozvoj | | 2. Prioritná oblasť Sociálny rozvoj | 3. Prioritná oblasť Environmentálny rozvoj |
| Cieľ 1. Rozvoj hospodárstva a miestneho ekonomického potenciálu | | Cieľ 2. Sociálny rozvoj obce a revitalizácia spoločenského života | Cieľ 3. Rozvoj životného prostredia a kvality života v obci, regionálna spolupráca |
| stupeň | Dôležitosť realizácie opatrení: | | |
| 1. | | Opatrenie 2.1. | . |
| 2. | Opatrenie 1.1. | | Opatrenie 3.1 |
| 3. | Opatrenie 1.2. | Opatrenie 2.2. | Opatrenie 3.2. |
| 4. | Opatrenie 1.3. | Opatrenie 2.3. | Opatrenie 3.3. |

Formulár S 2 - Tabuľka strategických cieľov a opatrení (Zdroj: vlastné spracovanie)

Podľa hodnotenia možných rizík stagnácie rozvoja obce a dopadov nerealizovania opatrení na žiaduci postupný a vyvážený rozvoj obce, javí sa najdôležitejším Opatrenie č. 1.2. Dobudovať a revitalizovať technickú infraštruktúru podporujúcu rozvoj obce a v ňom kľúčová časť - revitalizácia a modernizácia verejných budov MK a CH s cieľom vybudovania kultúrneho a spoločenského centra obce. Toto opatrenie má priradený najvyšší 1. stupeň dôležitosti realizácie opatrení.

Rovnaký stupeň dôležitosti realizácie má Opatrenie č. 1.1. zamerané na programové riadenie rozvoja obce a cieľové obstarávanie a využívanie vlastných i cudzích zdrojov, bez ktorého nie je reálne Opatrenie č. 1.2. naštartovať.



Na druhej úrovni dôležitosti realizácie sú opatrenia č. 2.1. a 3.1., obsahom ktorých je rozširovanie služieb pre bývanie a dobudovanie chýbajúcej environmentálnej infraštruktúry obce.

Na tretej úrovni dôležitosti realizácie sú opatrenia č. 1.3., a 3.2. vytváranie podmienok pre rozvoj miestnych podnikateľských kapacít zvyšujúcich zamestnanosť a kvalitu a sortiment služieb pre obyvateľov a návštevníkov obce a opatrenia na lepšie zhodnocovanie energetických zdrojov, surovín a využívanie OZE.

Na štvrtej úrovni dôležitosti sú opatrenia č. 2.2., 2.3. a 3.3. zamerané na podporu a rozvoj vzdelávania, kultúry a ľudových tradícií na báze spolkovej záujmovej činnosti, na podporu a rozvoj vidieckeho osídľovania a nakoniec opatrenia regionálnej spolupráce navrhované na realizáciu v spolupráci s regionálnymi partnermi ako spoločne realizovateľné projekty v regióne budúcej MAS. Vzhľadom na dobré podmienky vytvorené obcou pre oblasť rozvoja bývania a skúsenosti z predchádzajúceho obdobia sú opatrenia skupiny 2.3. v oblasti výstavby rodinných domov samonosné a nevyžadujú zvláštnu podporu, základné podmienky pre ich realizáciu sú zabezpečené územným plánom obce.

| Opatrenia | Prioritné oblasti | Postupnosť realizácie opatrení filozofia rozvoja obce - ETAPY | | | |
|--|--------------------------------------|--|-------------|-------------|-------------|
| | | 1. ETAPA | 2. ETAPA | 3. ETAPA | 4. ETAPA |
| Opatrenie 1.1. Zabezpečiť rast tvorby vlastných zdrojov a podmienky pre optimálne využívanie externých finančných zdrojov a dotácií, predovšetkým fondov EÚ na realizáciu rozvojových projektov obce | PO 1. Hospodársky rozvoj | | | | |
| Opatrenie 1.2. Dobudovať a revitalizovať technickú infraštruktúru podporujúcu rozvoj obce | | | | | |
| Opatrenie 1.3. Vytvárať podmienky pre rozvoj miestnych podnikateľ. kapacít zvyšujúcich miestnu zamestnanosť, kvalitu a sortiment služieb pre obyvateľov a návštevníkov obce aktivitami súkr. sektora | | | | | |
| Opatrenie 2.1. Rozširovanie služieb pre bývanie a služieb sociálnej a zdravotnej starostlivosti, rozvoj obč. vybavenosti a verejných služieb | PO 2. Sociálny rozvoj | | | | |
| Opatrenie 2.2. Podpora a rozvoj vzdelávania, kultúry a ľudových tradícií prostredníctvom aktivít samosprávy, spolkov, OZ a NO. | | | | | |
| Opatrenie 2.3. Podpora a rozvoj osídľovania. | | | | | |
| Opatrenie 3.1. Dobudovanie environmentálnej tech. infraštruktúry a realizácia opatrení na ochranu a tvorbu ŽP a obmedzovanie vplyvov poškodzujúcich ŽP. | PO 3. Environ- mentálny rozvoj | | | | |
| Opatrenie 3.2. Lepšie zhodnocovanie energetických zdrojov, surovín a odpadov, podpora efektívneho využívania prírodných zdrojov, OZE | | | | | |
| Opatrenie 3.3. Zlepšovať vybavenosť územia pre oddych a turizmus revitalizáciou verejných priestranstiev a podporou budovania infraštruktúry cestovného ruchu. Regionálna spolupráca. | | | | | |

Formulár S 2b – Filozofia postupnosti implementácie opatrení (zdroj: vlastné spracovanie)



4. ROZVOJOVÉ PROJEKTY

4.1. Popis a obsah rozvojových projektov

Opatrenia číslo 1.1. až 1.3., 2.1. až 2.3. a 3.1 až 3.3., sú navrhnuté na zabezpečenie vytýčených cieľov rozvoja obce v programovom období 2014 – 2020 na roky 2015 až 2020 s výhľadom do roku 2022 v určených prioritných oblastiach 1., 2. a 3.

Budú realizované prostredníctvom týchto foriem investičných a neinvestičných aktivít zo strany samosprávy obce, jej partnerov a ostatných aktérov regionálneho rozvoja v území:

- a) investičných rozvojových zámerov (na úrovni projektovej dokumentácie)
- b) investičných rozvojových projektov (na úrovni investičných prác a dodávok)
- c) neinvestičných plánovacích aktivít (PHSR, UPN a pod.)
- d) organizačných aktivít (rozhodnutia samosprávy, rozpočtové opatrenia, VZN)
- e) komunitných aktivít (spolky a združenia, MAS)
- f) iných aktivít (zhromaždenia, spoločenské, kultúrne a športové akcie a pod.)

Na základe vykonanej SWOT analýzy, stanovených cieľov rozvoja a formulovaných opatrení na ich dosiahnutie, je stratégia rozvoja obce Ratnovce založená na úspešnej príprave a realizácii nasledovných rozvojových projektov a aktivít:

1. Neinvestičné aktivity zamerané na vykonávanie podporných činností pre investičný rozvoj obce, obstarávanie technickej dokumentácie a povoľovania stavieb, prípravu žiadostí o dotácie a obstarávanie finančných zdrojov, pre správu územia a majetku obce, inicializáciu a koordináciu rozvojových aktivít podnikateľských subjektov, občanov a ich združení v území a územnú spoluprácu v regióne v rámci MAS i v rámci regionálnych rozvojových stratégií okresu Piešťany a TTSK. Tieto aktivity je vhodné riadiť akčným plánom realizácie PHSR, čím bude zabezpečené priebežné riadenie, kontrola, hodnotenie a aktualizácia PHSR.
2. Investičné aktivity zabezpečované prostredníctvom investičných alebo organizačných rozvojových projektov obce v rokoch 2015 – 2022.



Aktivity a projekty sú nižšie rámcovo popísané a priradené k jednotlivým opatreniam, k potenciálnym zdrojom financovania, potenciálnym partnerom. Prednostne sú ako zdroje financovania uvádzané zdroje z operačných programov nového programového obdobia a doplnkovo alebo alternatívne iné potenciálne dostupné zdroje (viaczdrojový model financovania).

Podrobne viď projekty číslo 1 až 41, Formulár P: Plán rozvojových projektov a aktivít:

| Rozvojové projekty obce Ratnovce na roky 2015 - 2020 (+2) | Roky realizácie | Náklady (tis.EUR) | Koordinátor | Partneri | Zdroje financovania | Opatrenie |
|---|--------------------|------------------------------------|-------------|----------------------------|---|-----------|
| 1. Spracovanie PHSR obce na roky 2015 - 2020 | 04/2015 10/2015 | 0,5 | Obec | ZDR VVC | Obecný rozpočet | 1.1. |
| 2. Rekonštrukcia verejného osvetlenia (modernizácia a zahustenie) | 09/2015 12/2015 | 270 | obec | | OP KaHR, dopln. Obec. rozpočet (5%) | 3.2. |
| 3. Rozšírenie kapacít MŠ o 25 miest, prístavba | 10/2015 10/2016 | 90 | Obec | aktivačné práce | MPSVaR SR, Obecný rozpočet | 2.1. |
| 4. Zapojenie obce v regionálnom združení MAS spoločné projekty MAS, aktívna účasť obce na tvorbe ISRÚ, účasť na tvorbe RIUS prímestskej rozvojovej zóny okresného mesta Piešťany a RÚC04 Považský územný rekreačný územný celok VN Slňava | 10/2015 12/2020 | rozpočet MAS, alt. rozpočet FMU | Obec | MAS/ OZ/ mesto PN | OP PRV, rozpočet MAS, rozpočet FMU, dopln. Obecný rozpočet | 3.3. |
| 5. Výstavba a rekonštrukcia RD v zástavbe – 16 RD | 10/2015 12/2020 | 800 | Obec | obyvatelia | SFRB, Hyp. úvery, súkr. zdroje FO | 2.3. |
| 6. Výstavba rodinných domov, IS, MK a CH, stavebné obvody Kapustnice, Blažejovec, Pod Jahňady, 50 RD pokračovanie | 10/2015 12/2022 | 2560 | Obec | Občania, Súkromný sektor | SFRB, Hyp. úvery, Súkromné zdroje | 2.3. |
| 7. Výstavba RD, IS, MK a CH stavebný obvod Medzi Váhy II. - 58 RD pokračovanie | 10/2015 12/2022 | 2240 | Obec | Občania, súkromný investor | SFRB, Hyp. úvery, Súkromné zdroje | 2.3. |
| 8. Rekonštrukcia chodníka vedľa hlavnej cesty od OFK po Kríž, 0,3 km | 08/2016 06/2017 | 30 | Obec | | OP PRV, alt. OP KŽP | 1.2. |
| 9. Prehľadovanie účinnosti systému separ. zberu odpadov a zhodnocovania bioodpadu - zahustenie siete zberných miest, kontajnerov a e-kompostérov, technika pre zhodnocovanie, resp. účasť na spoločnom projekte MAS | 09/2016 12/2020 | 40 | Obec | | Environmentálny fond, OP KŽP, Obecný rozpočet alt. Rozpočet MAS | 3.1. |
| 10. Posilnenie miestnej zamestnanosti diverzifikáciou agrosektora (revitalizácia areálu bývalého JRD Slňava a lokality Ratnovská zátoka na cestovný ruch) | 09/2016 12/2020 | 200 | Obec | PO, FO, SZČO, SHR | OP PRV, IROP, súkromné zdroje | 1.3. |
| 11. Budovanie tematických náučných chodníkov (vinársky, turistický, ľudových tradícií, historický a pod) s ich pripojením na turistické trasy a cyklotrasy v regióne, resp. do regionálnej siete v rámci MAS | 07/2016 12/2020 | rozpočet MAS | Obec | MAS/ OZ/ mesto PN | OP PRV, rozpočet MAS, rozpočet RIUS | 3.3. |
| 12. Výstavba Poľnohospodárskych obydľí + IS, MK a CH stavebný obvod Kosenice - 12 agrosídiel | 10/2016 12/2022 | 1920 | Obec | Súkromný investor | SFRB, Hyp. úvery, Súkromné zdroje | 2.3. |

**PHSR OBCE RATNOVCE 2015 - 2020**

| | | | | | | |
|---|--------------------|------|------|----------------------------|--|------|
| 13. Výstavba rodinných domov - stavebný obvod Prílohy, 28 RD | 10/2016 12/2022 | 1120 | Obec | súkromný investor, občania | SFRB, Hyp. úvery, súkr. zdroje FO | 2.3. |
| 14. Podpora využívania OZE a zvyšovania energetickej sebestačnosti v prevádzke obecných budov a v domácnostiach. | 10/2016 12/2022 | 60 | Obec | obyvatelia | Environmentálny fond, OP KŽP, Obecný rozpočet | 3.1. |
| 15. Premostenie potoka Hlavina súbežne s hlavnou cestou prepojenie chodníkov pre peších | 07/2017 11/2018 | 14 | Obec | | OP PRV, doplnkovo Obecný rozpočet | 1.2. |
| 16. Vybudovanie splaškovej kanalizácie s napojením na kanalizačnú sieť ČOV Piešťany (prírastok 1300 EO) | 10/2017 11/2020 | 6000 | Obec | TAVOS | OP KŽP, OP PRV | 3.1. |
| 17. Posilnenie miestnej zamestnanosti rozvojom služieb pre obyvateľstvo a cestovný ruch (využitie priestorov a obecných budov, resp. území vymedzených v UPN, lokality Ratnovská zátoka, Bakchus villa, Prílohy) | 07/2017 12/2022 | 300 | Obec | PO, FO, SZČO, SHR | súkromné zdroje, doplnkovo OP PRV, IROP | 1.3. |
| 18. Rekonštrukcia MK a CH ulice Malá strana a Veľká strana, 2,4 km | 06/2016 12/2020 | 480 | Obec | | OP KŽP, altern. OP PRV | 1.2. |
| 19. Vybudovanie Centra zdravia a voľného času rekonštrukciou objektov areálu OFK (zateplenie, výmena vykurov. zdrojov, OZE a komplexná rekonštrukcia zdrav. strediska, šatní a spoloč. priestorov objektov šport. areálu OFK) | 07/2018 06/2019 | 300 | Obec | OFK Ratnovce | OP PRV /OP KŽP / dotácie MŠVVaŠ SR, doplnkovo dary, súkr. zdroje | 2.1. |
| 20. Cyklotrasa Piešťany - Hlohovec s pripojením na Vážsku cyklomagistralu (zokruhovanie na území obce, príp. protipovodňové opatrenia SVP) | 07/2016 08/2019 | 250 | MAS | Obec, OZ, ŠK, SVP | OP PRV, rozpočet MAS /OP KŽP | 3.3. |
| 21. Rekonštrukcia a modernizácia obecných budov – kultúrneho domu (zateplenie, využitie OZE, odstránenie havarijného stavu strechy, vnútorné vybavenie) | 09/2018 06/2020 | 450 | Obec | | OP KŽP, alt. OP PRV | 1.2. |
| 22. Vybudovanie oddychovej zóny v areáli OFK (technické vybavenie, obnova vegetačných bariér, revitalizácia verejnej zelene vrátane výrubu prestárlych stromov) | 06/2019 11/2019 | 30 | Obec | | OP KŽP, alt. OP PRV | 3.3. |
| 23. Zníženie energetickej náročnosti verejných budov, výmena energetických zdrojov s využitím OZE v objekte MŠ (zníženie stropov, modernizácia tepelných zdrojov, solárne kolektory) | 07/2019 10/2020 | 160 | Obec | | OP KŽP, alt. OP PRV | 3.2. |
| 24. Výstavba rodinných domov, IS a MK a CH, stavebné obvody Kopaná, Pažiť, 40 RD začatie | 10/2019 12/2022 | 1200 | Obec | Občania, Súkromný sektor | SFRB, Hyp. úvery, Súkromné zdroje | 2.3. |
| 25. Rekonštrukcia oplotenia cintorína, 0,5 km | 06/2016 11/2019 | 45 | Obec | | dotácia UV SR / MŠVVaŠ SR alt. OP KŽP, OP PRV | 2.1. |
| 26. Komplexná rekonštrukcia Domu smútku (renovácia strechy, omietok, dlažieb a vnútorného vybavenia) | 06/2016 10/2020 | 80 | Obec | | OP PRV, alt OP KŽP | 2.1. |
| 27. Podpora obnovy kultúrnych pamiatok na území obce | 06/2016 08/2021 | 30 | Obec | Farský úrad | Dotácie MK, POD, súkr. zdroje, dary | 2.2. |
| 28. Rekonštrukcia a modernizácia budovy Obecného úradu (vnútorné vybavenie, podlahy, omietky, sanita, využitie podkrovných priestorov na rozvoj služieb a podporu kultúry a spoločnej činnosti) | 07/2020 12/2021 | 160 | Obec | | OP KŽP, alt. OP PRV | 1.2. |

**PHSR OBCE RATNOVCE 2015 - 2020**

| | | | | | | |
|--|---------------------------------|---------|------|-------------------------------|---|------|
| 29. Rozšírenie kapacít cintorína vrátane oploštenia | 08/2016 06/2021 | 30 | Obec | | OP PRV, alt OP KŽP | 2.1. |
| 30. Podpora rozvoja turizmu a cestovného ruchu formou remeselných a tvorivých dielní, trhov tradičných výrobkov a služieb, záhradkárstva a ovocinárstva aktivitami miestnych spolkov, OZ a klubov, regionálna spolupráca | Priebežne 10/2015 12/2020 | 21 | Obec | OZ, NO, KD, PO, FO | Obecný rozpočet POD, dary | 2.2. |
| 31. Priebežná kontrola a aktualizácia PHSR, implementácia Akčných plánov | Priebežne 10/2015 12/2020 | | Obec | Občania, OZ | Obecný rozpočet | 1.1. |
| 32. Príprava rozvojových projektov obce a účasť na regionálnych projektoch | Priebežne 10/2015 12/2020 | 70 | Obec | Občania, PO,FO, OZ, NO | Obecný rozpočet, dary | 1.1. |
| 33. Podpora kultúrnych aktivít na území obce (miestnych tradícií, remesiel a umenia) aktivitami miestnych spolkov a združení podľa ročného kalendára akcií, podpora činnosti občianskych združení | Priebežne 10/2015 12/2020 | 36 | Obec | OZ, NO, KD, OFK | Obecný rozpočet, dotácie MK/UV SR, dary | 2.2. |
| 34. Podpora voľnočasových, športových a turistických aktivít na území obce a činnosti športových klubov a záujmových združení (poľovníctvo, rybárstvo a pod.) | Priebežne 10/2015 12/2020 | 21 | Obec | OZ, NO, OFK, PZ | Obecný rozpočet, dary | 2.2. |
| 35. Zviditeľnenie histórie a súčasnosti obce - tlačoviny, propagácia, monografie | Priebežne 10/2015 12/2020 | 21 | Obec | Občania, PO, FO, OZ, NO | Obecný rozpočet, dotácie MK/UV SR, dary | 2.2. |
| SPOLU | | 19028,5 | | | | |

Formulár P - Plán rozvojových projektov a aktivít (Zdroj: Vlastné spracovanie)

Kľúčový rozvojový projekt pre zaistenie ďalšieho trvale udržateľného a vyváženého rozvoja obce je definovaný ako rozvojový projekt č. 16 Vybudovanie splaškovej kanalizácie s napojením na kanalizačnú sieť ČOV Piešťany. Projekt je obsahovo zaradený v Prioritnej oblasti č. 3. Environmentálny rozvoj, Cieľ 3, v Opatrení č. 3.1. Dobudovanie environmentálnej technickej infraštruktúry a realizácia opatrení na ochranu a tvorbu životného prostredia a na obmedzovanie vplyvov poškodzujúcich životné prostredie. Vecným obsahom tohoto investičného projektu je vybudovanie novej zbernej siete splaškovej kanalizácie pre 1300 e.o. a jej napojenia na existujúcu ČOV v Piešťanoch. Maximálna priorita projektu je potvrdená v záväznej časti UPN – R TTSK.

Z celkového návrhu 35 rozvojových projektov je v jednotlivých prioritných oblastiach navrhovaných:

- V prioritnej oblasti Hospodársky rozvoj 10 projektov
- V prioritnej oblasti Sociálny rozvoj 16 projektov
- V prioritnej oblasti Environmentálny rozvoj 9 projektov



Priradenie rozvojových projektov k navrhovaným opatreniam v jednotlivých prioritných oblastiach 1, 2 a 3 je nasledovné, vid' Formulár P1:

| Prioritná oblasť | Opatrenie | Projekt/Aktivita (číslo a názov projektu z formulára P) | Roky realizácie |
|--------------------|--|--|---------------------------------|
| Hospodársky rozvoj | Opatrenie 1.1. Zabezpečiť rast tvorby vlastných zdrojov a podmienky pre optimálne využívanie externých finančných zdrojov a dotácií, predovšetkým fondov EÚ na realizáciu rozvojových projektov obce | 1. Spracovanie PHSR obce na roky 2015 - 2020 | 04/2015 10/2015 |
| | | 31. Priebežná kontrola a aktualizácia PHSR, implementácia Akčných plánov | Priebežne 10/2015 12/2020 |
| | | 32. Príprava rozvojových projektov obce a účasť na regionálnych projektoch | Priebežne 10/2015 12/2020 |
| | Opatrenie 1.2. Dobudovať a revitalizovať technickú infraštruktúru podporujúcu rozvoj obce | 8. Rekonštrukcia chodníka vedľa hlavnej cesty od OFK po Kríž, 0,3 km | 08/2016 06/2017 |
| | | 15. Premostenie potoka Hlavina súbežne s hlavnou cestou prepojenie chodníkov pre peších | 07/2017 11/2018 |
| | | 18. Rekonštrukcia MK a CH ulice Malá strana a Veľká strana, 2,4 km | 06/2016 12/2020 |
| | | 21. Rekonštrukcia a modernizácia obecných budov – kultúrneho domu (zateplenie, využitie OZE, odstránenie havarijného stavu strechy, vnútorné vybavenie) | 09/2018 06/2020 |
| | | 28. Rekonštrukcia a modernizácia budovy Obecného úradu (vnútorné vybavenie, podlahy, omietky, sanita, využitie podkrovných priestorov na rozvoj služieb a podporu kultúry a spolkovéj činnosti) | 07/2020 12/2021 |
| | Opatrenie 1.3. Vytvárať podmienky pre rozvoj miestnych podnikateľských kapacít zvyšujúcich miestnu zamestnanosť, kvalitu a sortiment služieb pre obyvateľov a návštevníkov obce aktivitami súkr. sektora | 10. Posilnenie miestnej zamestnanosti diverzifikáciou agrosektora (revitalizácia areálu bývalého JRD Sĺňava a lokality Ratnovská zátoka na cestovný ruch) | 09/2016 12/2020 |
| | | 17. Posilnenie miestnej zamestnanosti rozvojom služieb pre obyvateľstvo a cestovný ruch (využitie priestorov a obecných budov, resp. území vymedzených v UPN, lokality Ratnovská zátoka, Bakchus villa, Prílohy) | 07/2017 12/2022 |
| 10 | Prioritná oblasť 1. | Hospodársky rozvoj | |
| Sociálny rozvoj | Opatrenie 2.1. Rozširovanie služieb pre bývanie a služieb sociálnej a zdravotnej starostlivosti, rozvoj občianskej vybavenosti a verejných služieb | 3. Rozšírenie kapacít MŠ o 25 miest, prístavba | 10/2015 10/2016 |
| | | 19. Vybudovanie Centra zdravia a voľného času rekonštrukciou objektov areálu OFK (zateplenie, výmena vykúr. zdrojov, OZE a komplexná rekonštrukcia zdrav. strediska, šatní a spoločn. priestorov objektov šport. areálu OFK) | 07/2018 06/2019 |
| | | 25. Rekonštrukcia oplotenia cintorína, 0,5 km | 06/2016 11/2019 |
| | | 26. Komplexná rekonštrukcia Domu smútku (renovácia strechy, omietok, dlažieb a vnútorného vybavenia) | 06/2016 10/2020 |
| | | 29. Rozšírenie kapacít cintorína vrátane oplotenia | 08/2016 06/2021 |
| | Opatrenie 2.2. Podpora a rozvoj vzdelávania, kultúry a ľudových tradícií prostredníctvom aktivít samosprávy, spolkov, občianskych združení a neziskových organizácií. | 27. Podpora obnovy kultúrnych pamiatok na území obce | 06/2016 08/2021 |
| | | 30. Podpora rozvoja turizmu a cestovného ruchu formou remeselných a tvorivých dielní, trhov tradičných výrobkov a služieb, záhradkárstva a ovocinárstva aktivitami miestnych spolkov, OZ a klubov, regionálna spolupráca | Priebežne 10/2015 12/2020 |
| | | 33. Podpora kultúrnych aktivít na území obce (miestnych tradícií, remesiel a umenia) aktivitami miestnych spolkov a združení podľa ročného kalendára akcií, podpora činnosti občianskych združení | Priebežne 10/2015 12/2020 |



PHSR OBCE RATNOVCE 2015 - 2020

| | | | |
|-----------------------------|---|--|---------------------------------|
| | | 34. Podpora voľnočasových, športových a turistických aktivít na území obce a činnosti športových klubov a záujmových združení (poľovníctvo, rybárstvo a pod.) | Priebežne 10/2015 12/2020 |
| | | 35. Zviditeľnenie histórie a súčasnosti obce - tlačoviny, propagácia, monografie | Priebežne 10/2015 12/2020 |
| | Opatrenie 2.3. Podpora a rozvoj osídľovania. | 5. Výstavba a rekonštrukcia RD v zástavbe – 16 RD | 10/2015 12/2020 |
| | | 6. Výstavba rodinných domov, IS, MK a CH, stavebné obvody Kapustnice, Blažejovec, Pod Jahňady, 50 RD pokračovanie | 10/2015 12/2022 |
| | | 7. Výstavba RD, IS, MK a CH stavebný obvod Medzi Váhy II. - 58 RD pokračovanie | 10/2015 12/2022 |
| | | 12. Výstavba Poľnohospodárskych obydľí + IS, MK a CH stavebný obvod Kosenice - 12 agrosídiel | 10/2016 12/2022 |
| | | 13. Výstavba rodinných domov - stavebný obvod Prílohy, 28 RD | 10/2016 12/2022 |
| | | 24. Výstavba rodinných domov, IS a MK a CH, stavebné obvody Kopaná, Pažiť, 40 RD začatie | 10/2019 12/2022 |
| 16 | Prioritná oblasť 2. | Sociálny rozvoj | |
| Environmen- tálny rozvoj | Opatrenie 3.1. Dobudovanie environmentálnej technickej infraštruktúry a realizácia opatrení na ochranu a tvorbu životného prostredia a na obmedzovanie vplyvov poškodzujúcich životné prostredie. | 9. Prehľadovanie účinnosti systému separ. zberu odpadov a zhodnocovania bioodpadu - zahustenie siete zberných miest, kontajnerov a e-kompostérov, technika pre zhodnocovanie, resp. účasť na spoločnom projekte MAS | 09/2016 12/2020 |
| | | 14. Podpora využívania OZE a zvyšovania energetickej sebestačnosti v prevádzke obecných budov a v domácnostiach. | 10/2016 12/2022 |
| | | 16. Vybudovanie splaškovej kanalizácie s napojením na kanalizačnú sieť ČOV Piešťany (prírastok 1300 EO) | 10/2017 11/2020 |
| | Opatrenie 3.2. Lepšie zhodnocovanie energetických zdrojov, surovín a odpadov, podpora efektívneho využívania prírodných zdrojov, OZE | 2. Rekonštrukcia verejného osvetlenia (modernizácia a zahustenie) | 09/2015 12/2015 |
| | | 23. Zníženie energetickej náročnosti verejných budov, výmena energetických zdrojov s využitím OZE v objekte MŠ (zníženie stropov, modernizácia tepelných zdrojov, solárne kolektory) | 07/2019 10/2020 |
| | Opatrenie 3.3. Zlepšovať vybavenosť územia pre oddych a turizmus revitalizáciou verejných priestranstiev a podporou budovania infraštruktúry cestovného ruchu. Regionálna spolupráca. | 4. Zapojenie obce v regionálnom združení MAS spoločné projekty MAS, aktívna účasť obce na tvorbe ISRÚ, účasť na tvorbe RIUS prímestskej rozvojovej zóny okresného mesta Piešťany a RÚC04 Považský kúpeľný rekreačný územný celok VN Sĺňava | 10/2015 12/2020 |
| | | 11. Budovanie tématických náučných chodníkov (vinársky, turistický, ľudových tradícií, historický a pod) s ich pripojením na turistické trasy a cyklotrasy v regióne, resp. do regionálnej siete v rámci MAS | 07/2016 12/2020 |
| | | 20. Cyklotrasa Piešťany - Hlohovec s pripojením na Vážsku cyklomagistralu (zokruhovanie na území obce, príp. protipovodňové opatrenia SVP) | 07/2016 08/2019 |
| 9 | Prioritná oblasť 3. | 22. Vybudovanie oddychovej zóny v areáli OFK (technické vybavenie, obnova vegetačných bariér, revitalizácia verejnej zelene vrátane výrubu prestárlych stromov) | 06/2019 11/2019 |
| | | Environmentálny rozvoj | |

Formulár P 1 - Tabuľka opatrení, projektov a aktivít podľa oblastí (zdroj: vlastné spracovanie)



4.2. Ukazovatele výsledkov a dopadov realizácie projektov

Východiskovou hodnotou pre hodnotenie všetkých merateľných ukazovateľov je stav týchto ukazovateľov popísaný v analytickej časti tohoto PHSR zostavený prevažne z údajov dosiahnutých k 31.12.2014.

Parametre projektov sú stanovené v plánovacích formulároch P a P1, podľa cieľových potrieb v jednotlivých oblastiach stanovených odborným odhadom projektového tímu, resp. spracovateľa PHSR.

Pokiaľ v analytickej časti nie sú konkrétne východiskové hodnoty navrhnutých ukazovateľov, tieto sú dostupné vo verejne prístupných štatistikách vedených SŠÚ, obcou alebo inými orgánmi verejnej alebo štátnej správy.

Na hodnotenie postupu realizácie programu hospodárskeho rozvoja a sociálneho rozvoja obce sa uplatnia nasledovné merateľné ukazovatele:

- počet realizovaných projektov celkom, podiel z celkove plánovaných
- počet realizovaných opatrení celkom, čiastočne, podiel z celkove prijatých
- počet dosiahnutých cieľov rozvoja územia, celkom, čiastočne, podiel z celkove prijatých
- celkové náklady na realizáciu projektov, podiel z plánovaných, úspory, prekročenia
- percento celkového a medziročného rastu vlastných príjmov obce
- medziročný prírastok počtu miestnych podnikateľských subjektov
- medziročný prírastok občanov aktívne zapojených do rozvoja obce

Pri hodnotení účinnosti realizovaných opatrení, aktivít a projektov budú uplatnené nasledovné merateľné ukazovatele:

Merateľné ukazovatele výsledkov a dosahov - Prioritná oblasť 1: Hospodársky rozvoj

- nárast počtu novovytvorených pracovných miest v obci
- nárast miestnej zamestnanosti v obci
- nárast prevádzok SHR a živnostníkov v obci
- nárast počtu nových služieb pre obyvateľstvo
- nárast kapacít služieb pre obyvateľstvo
- nárast sortimentu služieb pre obyvateľstvo
- nárast služieb pre cestovný ruch a turizmus
- objem cudzích investícií do rozvoja obce - súkromný sektor



- objem zdrojov obstaraných z fondov EÚ do rozvojových miestnych projektov
- objem dotácií, zdrojov zo štátneho rozpočtu a VUC získaných na realizáciu rozvojových projektov obce
- podiel plánovaných a skutočných nákladov rozvojového projektu PHSR na celkových nákladoch projektu
- dodržanie rozpočtových nákladov projektu - plán/skutočnosť
- rast vlastných príjmov do rozpočtu obce

Merateľné ukazovatele výsledkov a dosahov - Prioritná oblasť 2: Sociálny rozvoj

- rast osídlenia v obci meraný prírastkom obyvateľov
- prírastok osídlenia z aktívnej migrácie
- pokles pasívnej migrácie
- zníženie počtu nezamestnaných a sociálne odkázaných obyvateľov v produktívnom veku, z toho zapojených do verejných prác
- nárast objemu a sortimentu sociálnych služieb pre občanov
- rozšírenie sortimentu služieb v oblasti voľného času, kultúry, a umenia
- zvýšenie zapojenosti občanov v komunitách, z toho mládeže a dôchodcov
- nárast bytových jednotiek v bytových domoch a rodinných domoch
- zmena počtu / podielu nových a renovovaných bytových jednotiek
- nárast trvalej a dočasnej využiteľnosti obecných objektov
- nárast nových alebo rekonštruovaných kapacít pre kultúru, umenie, šport a CR
- nárast neinvestičných aktivít – kultúrno spoločenských podujatí a účasti občanov na nich, z toho externých návštevníkov

Merateľné ukazovatele výsledkov a dosahov - Prioritná oblasť 3: Environmentálny rozvoj

- rast kvality života v obci meraný zlepšením demografických údajov – pokles mortality, rast natality a počtu obyvateľov celkom, zlepšenie vekovej štruktúry obyvateľstva oproti skutočnosti na začiatku programového obdobia.
- zmena celkovej kvality života a životného prostredia v obci rastom podielu trvale udržiavaných plôch v území, poklesom ostatných plôch v území
- nárast plochy revitalizovaných verejných priestranstiev,
- počet revitalizovaných porastov drevín a verejnej zelene



- počet prípojok do verejnej kanalizácie
- pokles vykurovacích zdrojov na tuhé palivo
- počet realizovaných projektov FO a PO do využívania OZE
- nárast objemu zhodnocovaných odpadov na obyvateľa
- účinnosť separovania odpadov poklesom podielu komunálneho odpadu

Cieľové hodnoty merateľných ukazovateľov výsledkov a dosahov realizácie projektov sú zrejmé z popisov projektov v tabuľkových častiach formuláru P.

Návrhy ukazovateľov jednotlivých projektov – aktivít sú vo formulári č. 6 – Finančný rámec pre realizáciu PHSR v stĺpcoch Klasifikácia stavieb- trieda a Hlavný ukazovateľ výsledku, dopadu.

Cieľové hodnoty ukazovateľov hodnotenia a dopadov projektov budú spresňované na každý projekt zaradený do prípravy a realizácie v ročných akčných plánoch zabezpečenia realizácie PHSR ako súčasť rozpočtu obce v danom rozpočtovom roku s výhľadom na ďalšie 2 roky.

Formuláre je vhodné spracovávať na základe projektovej dokumentácie príslušného investičného projektu ako súčasť dokumentácie žiadosti o nenávratný finančný príspevok (ŽoNFP) na realizáciu konkrétneho projektu. Obec ako predkladateľ žiadosti o NFP si tak overí konkurenčnosť projektu vo vzťahu k hodnotiacim kritériám nastaveným zvyčajne v dokumentácii výziev na predkladanie projektov – príručka žiadateľa, hodnotiace kritériá.



5. ZABEZPEČENIE REALIZÁCIE PHSR

5.1 Inštitucionálne a organizačné zabezpečenie implementácie

Orgány obce

Riadiacim orgánom Programu hospodárskeho a sociálneho rozvoja na úrovni obce je obecné zastupiteľstvo. Obecné zastupiteľstvo tvorí skupina 7 poslancov (voľby 11/2014). Ako poradné orgány samosprávy sú zriadené pre posudzovanie návrhov rozhodnutí samosprávy v jednotlivých odborných oblastiach odborné komisie, ktoré pracujú pod vedením poslancov obecného zastupiteľstva

Výkonným orgánom PHSR na úrovni obce sú starosta obce, obecný úrad a obcou riadená MŠ. Výkonným orgánom pre prípravu a realizáciu konkrétnych rozvojových projektov a aktivít PHSR sú starosta obce, ním riadené inštitúcie obce (obecný úrad, MŠ), ním poverení poslanci OZ (predsedovia komisií a zástupca starostu), zamestnanci OÚ a v rozsahu zmluvne dojednanom aj zmluvné organizácie, vybraní partneri a investori projektov, poverení vykonávatelia aktivít.

Orgány, poverení zamestnanci a osoby zodpovedajú za systém riadenia PHSR a v prípade čerpania pomoci EÚ, dotácií zo ŠR a externých zdrojov i za systém riadenia pomoci, čerpania dotácií a použitia dotačných alebo úverových zdrojov.

Štatutárnym zástupcom obce vo všetkých záležitostiach týkajúcich sa implementácie PHSR ako aj prípravy a realizácie jednotlivých rozvojových projektov PHSR je starosta obce. Štatutárny zástupca môže poveriť výkonom vybraných činností svojho zástupcu alebo obstarat' obvyklým postupom (napr. dodávateľsky) externú realizáciu i riadenie projektu.

Zamestnanci

Obec má v súčasnosti 8 zamestnancov vrátane zamestnancov MŠ. Štruktúra zamestnancov odpovedá základným potrebám riadenia obce a je operatívne doplniteľná podľa potreby zabezpečenia prípravy alebo realizácie rozvojových projektov.

Ekonomickí a sociálni partneri

Pri realizácii zámerov na úrovni obce je v súlade s regionálnou politikou EÚ doporučované spájať sa s partnermi, ktorí majú podobné ciele a zámery ako obec. Verejno-súkromné partnerstvá, ktoré spájajú ekonomických partnerov (podnikateľské subjekty) a sociálnych



partnerov (zástupcovia občianskych neziskových zoskupení) s verejnou správou (samospráva a štátna správa) významnou mierou prispievajú k zvyšovaniu schopnosti obce pripraviť a realizovať projekty a obci, partnerovi, čerpať prostriedky z dotácií, resp. fondov EÚ.

V interných podmienkach obce môžu byť potenciálnym partnerom obce pri podpore alebo priamej realizácii rozvojových projektov:

- miestne podnikateľské subjekty a živnostníci,
- potenciálne i PO a FO s platnými živnosťami ale neaktívne na území obce,
- občianske združenia so sídlom v obci
- občania ako donori alebo dobrovoľníci pri zabezpečovaní aktivít

V externom prostredí obce sú potenciálnymi partnermi obce pre účasť na realizácii jej vlastných projektov ako aj pre vznik spoločných projektov a partnerstiev:

- samosprávy miest a obcí v regióne, osobitne susediace okresné mesto Piešťany a susediace obce v okrese Piešťany
- blízke obce v okresoch Piešťany a Hlohovec
- Združenie miest a obcí Slovenska, regionálne združenie Jaslovské Bohunice
- Firmy, podnikatelia a živnostníci v regióne so záujmom o rozvoj podnikania na území obce osobitne v remeslách, obchode, službách pre obyvateľstvo a cestovný ruch,
- bývalí i súčasní dodávatelia diel, tovarov a služieb pre potreby obce
- Spoločný stavebný úrad v Piešťanoch
- Krajské mesto Trnava.

Realizácia navrhovaných opatrení i dosiahnutie plánovaných cieľov PHSR realizáciou rozvojových projektov nie sú priamo podmienené vznikom partnerstiev. Ich vytvorenie však zlepšuje podmienky, resp. priamo podmieňuje alternatívny prístup obce k finančným dotáciám z EÚ prostredníctvom OP PRV, program Leader, činnosť MAS. Začlenenie obce a jej územia do takéhoto verejno-súkromného partnerstva v novom programovom období 2014 – 2020 sa doporučuje.

Významnú podporu pre obstaranie potrebných finančných zdrojov na realizáciu rozvojových projektov obce s regionálnym dopadom môže mať ich uplatnenie do spoločnej integrovanej stratégie rozvoja územia v rámci MAS, stratégie prímestskej oblasti okresného mesta Piešťany ako súčasti RIUS rozpracovávanej na úrovni VUC TTSK a ich súlad s prioritou funkčného využívania územia podľa funkcií centra osídlenia vymedzeného v UPN- R TTSK.



5.2. Model implementácie PHSR

Popis postupov inštitucionálneho a organizačného zabezpečenia realizácie PHSR

Organizačné patrenia na realizáciu PHSR ako celku a na zabezpečenie prípravy a realizácie jednotlivých projektov prijíma riadiaci orgán obce - obecné zastupiteľstvo. Pritom uplatní nasledovný model implementácie:

1. Spracuje akčný plán realizácie PHSR na daný rozpočtový rok s výhľadom na 2 roky ($x+2$) a schváli ho ako súčasť rozpočtu obce. Akčný plán bude obsahovať vecný a časový harmonogram realizácie jednotlivých opatrení a rozvojových projektov vrátane ich finančného zabezpečenia v rozpočte obce.
2. Súčasne so schválením akčného plánu prijme obecné zastupiteľstvo rozhodnutie o zaradení konkrétneho projektu/projektov do prípravy a realizácie.
3. Obecné zastupiteľstvo na základe rozhodnutia o realizácii projektu – aktivity určenej v akčnom pláne a v PHSR ustanoví riadiaci výbor projektu /pracovnú komisiu /skupinu zo svojich členov a zástupcov externých partnerov.
4. Riadiaci výbor projektu / pracovná skupina spracuje realizačný plán, po schválení ktorého je príprava a realizácia projektu týmto plánom priebežne riadená.
5. Výsledky činnosti riadiaceho výboru / pracovnej skupiny a plnenia realizačného plánu projektu v zvolenom časovom intervale (napr. štvrťročne, podľa charakteru projektu) prerokováva obecné zastupiteľstvo a prijíma potrebné rozhodnutia.
6. V priebehu prípravy projektu a jeho realizácie sa dosahujú a hodnotia výsledky porovnaním so stanovenými podmienkami (ukazovatele výkonu) alebo hodnotením správania sa cieľovej skupiny – užívatelia (ukazovatele dopadu).
7. O tom, aké sú dosahované efekty plánovanej alebo realizovanej podpory, podávajú informácie pravidelné monitorovacie alebo hodnotiace správy.
8. Model implementácie jednotlivého projektu podľa bodov 3 až 7 uplatní obec podľa potreby na viacero projektov akčného plánu obdobne.
9. Monitorovacie a hodnotiace správy sú podkladom pre súhrnné hodnotenie akčného plánu za daný rozpočtový rok, jeho prípadné priebežné zmeny alebo doplnky a na prípravu akčného plánu na ďalšie rozpočtové obdobie obdobne podľa bodu 1.



10. Súhrn hodnotenia akčných plánov v priebehu realizácie PHSR je podkladom pre priebežné hodnotenie postupu realizácie PHSR, jeho prípadné zmeny a doplnky a na prípravu PHSR na ďalšie programové obdobie.
11. Postupy implementácie podľa bodov 9 a 10 sú súčasne východiskom pre priebežné hodnotenie a monitorovanie realizácie PHSR pre potreby regionálnej a ústrednej štátnej správy podľa príslušných ustanovení zákona č. 539/2008 Z. z. o podpore regionálneho rozvoja v platnom znení (ročný monitoring je stanovený do 30.6. nasledujúceho roka).

Komunikačnú stratégiu, spôsob kooperácie účastníkov projektu a prezentácie výsledkov navonok ako aj smerom k jednotlivým cieľovým skupinám projektu určuje riadiaci výbor projektu ako súčasť operatívnych opatrení na zabezpečenie jednotlivých aktivít alebo etáp projektu.

V záujme aktivizácie najširšej cieľovej skupiny užívateľov PHSR je vhodné stanoviť pri významných projektoch obce mílniky typu: začatie projektu, ukončenie projektu, odovzdanie nových kapacít, spustenie prevádzky a pod. a zaistiť na nich účasť verejnosti alebo jej zástupcov.

Významnou súčasťou realizácie projektu je hodnotenie a prípadné ocenenie práce jednotlivých účastníkov, aktérov projektu na jeho realizácii vrátane medializácie výstupov projektu.

V záujme zaistenia plynulej prípravy i realizácie rozvojových projektov obce, u ktorých sa predpokladá využitie zdrojov pomoci z fondov EÚ je vhodné využívať jestvujúce projektové kapacity, ktorými priamo disponujú združenia, ktorých je obec členom (napr. ZMOS - región Jaslovské Bohunice. Títo partneri spolu s VUC Trnava a RRA pôsobiacimi v kraji môžu súčasne poskytnúť potrebnú podporu uplatnenia možnosti financovania projektov z fondov EÚ a koordináciu týchto projektov v regióne.

Pre účely čerpania prostriedkov Európskeho fondu rozvoja vidieka (EAFRD) je nevyhnutné aby obec bola účastníkom miestnej akčnej skupiny – MAS Leader a zabezpečila zabudovanie vlastnej stratégie rozvoja obce do spoločnej rozvojovej stratégie mikroregiónu. V záujme úspešnosti presadzovania realizácie rozvojových zámerov obce je žiadúce, aby obec aktívne pracovala v miestnej akčnej skupine a zapájala sa do cezhraničnej spolupráce.



5.3. Systém monitorovania a hodnotenia projektov

Pri projektoch financovaných z prostriedkov EÚ a ŠR sa v procese monitorovania zhromažďujú údaje o projekte a o príjemcovi pomoci, ktoré sa sledujú v priebehu celého procesu strategického plánovania.

Základným zdrojom monitorovaných údajov je žiadosť o poskytnutie nenávratného finančného príspevku, ktorú vrátane projektu a príloh vypracúva príjemca pomoci a predkladá príslušnému orgánu. Najvyšším záväzným dokumentom projektu financovaného z prostriedkov EÚ, ŠR alebo úverom, je zmluva o poskytnutí nenávratného finančného príspevku, dotácie alebo úveru, uzatvorená medzi poskytovateľom a prijímateľom.

Priebežným zdrojom monitorovaných údajov sú monitorovacie správy, ktoré predkladá príjemca pomoci v intervaloch podľa špecifikácie uzavretej v zmluve medzi príjemcom pomoci a príslušným orgánom. Monitorovanie projektu trvá aj po ukončení projektu a príjemca pomoci predkladá monitorovacie správy až do termínu určeného v zmluve.

Monitorovanie na úrovni poskytovateľa pomoci, dotácie, úveru, realizujú zmluvne určené monitorovacie orgány. Základným zdrojom informácií pre monitoring sú dáta z monitorovacieho systému, ktorý eviduje jednotlivé projekty príjemcov pomoci, ich financovanie a merateľné ukazovatele. Monitorované údaje o projektoch financovaných zo štrukturálnych fondov EÚ sa ukladajú v centrálnej databáze príslušného informačného systému. Predmetom monitorovania sú:

- žiadosť o poskytnutie nenávratného finančného príspevku a zmluva o poskytnutí obsahujúce najmä: informácie o žiadateľovi a jeho partneroch, informácie o projekte, názvy a očakávané hodnoty merateľných ukazovateľov, finančný plán projektu;
- monitorovacia správa projektu, ktorá obsahuje najmä: účtovnú závierku príjemcu pomoci, reálne hodnoty merateľných ukazovateľov výstupu, výsledku a dopadu realizovaného projektu;
- žiadosti o platby prostriedkov pomoci vrátane zúčtovacích dokladov ako výstup procesu finančného riadenia obsahujúce najmä: sumy deklarovaných oprávnených výdavkov projektu, sumy uznaných oprávnených výdavkov projektu, sumy neoprávnených výdavkov projektu, dátumy prijatia a zaúčtovania žiadosti o platbu na platobnej jednotke.



Zmyslom procesu hodnotenia realizácie projektu na úrovni poskytovateľa je sumarizovať výstupy získané monitorovaním projektov na získanie informácií o účinnosti a efektívnosti podpory. Tieto informácie sa transformujú do monitorovacích a hodnotiacich správ, ktoré sa vypracúvajú pre jednotlivé programy, priority, alebo opatrenia. Proces hodnotenia projektu využíva ako svoje vstupy všetky dáta získavané v procese monitorovania.

Výstupom procesu hodnotenia, resp. celého procesu monitorovania a hodnotenia, sú hodnotiace a monitorovacie správy. Ich obsahovú štruktúru a periodicitu ich realizácie udávajú programové dokumenty, prípadne ich definujú k nim vydané smernice a nariadenia. Za vypracovanie hodnotiacich správ zodpovedajú riadiace orgány.

Vo všeobecnosti sa všetky typy hodnotiacich správ zameriavajú na vyhodnotenie efektívnosti a účinnosti realizovanej pomoci. Pri hodnotení účinnosti sa skúma celkový prínos realizovaných opatrení k cieľom stanoveným v programových dokumentoch a vzťah medzi plánovanými a realizovanými opatreniami.

Plán vlastných hodnotení PHSR je nasledovný:

| Plán priebežných hodnotení PHSR na programové obdobie 2015 – 2020 | | |
|---|--|---|
| Typ hodnotenia | Vykonať prvýkrát | Dôvod vykonania/ periodicita |
| Strategické hodnotenie | 09 / 2017 09 / 2019 09 / 2021 | Maximálne raz za dva roky podľa rozhodnutia obce a aktuálnej spoločenskej potreby |
| Operatívne hodnotenie | 06 / 2016 06 / 2018 06 / 2020 06 / 2022 | 1 x ročne ako súčasť návrhu procesu hodnotenia implementácie PHSR podľa zákona op podpore regionálneho rozvoja a súčasne ako podklad pre prípravu rozpočtu obce a akčného planu PHSR na nasledujúci rok |
| Tematické hodnotenie časti PHSR | 04 / 2016 | Ak bude téma hodnotenia identifikovaná ako riziková časť vo výročnej monitorovacej správe za predchádzajúci kalendárny rok |
| Ad hoc mimoriadne hodnotenie | --- | pri značnom odklone od stanovených cieľov a dosiahnutých hodnôt ukazovateľov pri návrhu na revíziu PHSR vyvolaným záujmom nového investora, partnera/ov |
| Ad hoc hodnotenie celého PHSR alebo jeho časti | --- | na základe rozhodnutia starostu, kontrolného orgánu obce, podnetu poslancov; na základe protokolu NKÚ SR, správy auditu |

Formulár č. R 5 - Plán hodnotenia a monitorovania PHSR (zdroj: vlastné spracovanie)



5.4. Harmonogram realizácie, akčný plán

Časový harmonogram realizácie PHSR a jeho jednotlivých opatrení a projektov je rámcovo stanovený v stĺpci č. 3 - roky realizácie Formuláru P - Plán rozvojových zámerov - projektov a aktivít, v kapitole 4.1. Popis a obsah rozvojových projektov v 4. programovej časti tohoto PHSR.

Formulár P rámcovo popisuje v názve projektu jeho obsah, prípadne základné parametre, ktoré sa sledujú realizáciou projektu dosiahnuť, tieto parametre je potrebné priebežne spresňovať napr. **v akčnom pláne realizácie** alebo vo forme listu projektu doplneného a vedeného priebežne ako súčasť akčného plánu alebo súčasť projektovej dokumentácie.

Realizácia jednotlivých rozvojových projektov je rozvrhnutá na celé programové obdobie 2015 – 2020 (s presahom n+3 až do roku 2023) postupne podľa priorit riešenia existujúcich disproporcií rozvoja, možností naplňovania jednotlivých cieľov a realizácie opatrení.

Na prvý rok realizácie 2015 (s výhľadom na ďalšie dva roky podľa pravidla n+2) sú zaradené rozvojové projekty rozpracované z predchádzajúceho programového obdobia 2007 – 2013, ktoré sú pripravené na realizáciu a realizovateľné z vlastných prostriedkov resp. za podmienky odstránenia externých zdrojov.

K zabezpečeniu samotnej realizácie ostatných rozvojových projektov a prijatých opatrení je treba v roku 2015 a v následných rokoch s dostatočným predstihom vykonať potrebnú projektovú prípravu predovšetkým:

- premietnuť schválený program hospodárskeho a sociálneho rozvoja do rozpočtu obce na príslušný rok a zabezpečiť jeho realizáciu formou akčného plánu
- zabezpečiť potrebnú organizačnú, finančnú a projektovú prípravu rozvojových projektov, osobitne u projektov s predpokladaným využitím cudzích zdrojov a fondov EÚ v súlade s výzvami pre predkladanie žiadostí na financovanie (cca min. 6 mesiacov dopredu), resp. v súlade s postupmi potenciálne úverujúcich bánk, vybraných partnerov a investorov
- spresňovať takto postupne u všetkých projektov predpokladaný termín realizácie v príslušnom roku s presnosťou na príslušný kalendárny mesiac.

K dosiahnutiu úspešnosti presadzovania a realizácii projektov napomôže obci zaradenie projektov do zásobníkov projektov na krajskej a národnej úrovni, pokiaľ budú v súvislosti s prípravou jednotlivých operačných programov alebo účelových fondov riadiacimi alebo sprostredkovateľskými orgánmi vedené a to dostatočne vopred.

**Akčný plán PHSR na prvý rozpočtový rok 2015 s výhľadom na roky 2016 -2017**

Obsahovú náplň prvého akčného plánu realizácie PHSR obce na rok 2015 s výhľadom do roku 2017 tvoria rozvojové projekty s predpokladaným obdobím začatia realizácie v rokoch 2015 až 2017.

| Rozvojové projekty obce Ratnovce na začatie v rokoch 2015 - 2017 | Roky realizácie | Náklady (tis.EUR) | Koordinátor | Partneri | Zdroje financovania | Opatrenie |
|--|--------------------|---------------------------------|-------------|--------------------------|--|-----------|
| 1. Spracovanie PHSR obce na roky 2015 - 2020 | 04/2015 10/2015 | 0,5 | Obec | ZDR VVC | Obecný rozpočet | 1.1. |
| 2. Rekonštrukcia verejného osvetlenia (modernizácia a zahustenie) | 09/2015 12/2015 | 270 | obec | | OP KaHR, dopln. Obec. rozpočet (5%) | 3.2. |
| 3. Rozšírenie kapacít MŠ o 25 miest, prístavba | 10/2015 10/2016 | 90 | Obec | aktivačne práce | MPSVaR SR, Obecný rozpočet | 2.1. |
| 4. Zapojenie obce v regionálnom združení MAS spoločné projekty MAS, aktívna účasť obce na tvorbe ISRÚ, účasť na tvorbe RIUS prímestskej rozvojovej zóny okresného mesta Piešťany a RÚC04 Považský kúpeľný rekreačný územný celok VN Slávia | 10/2015 12/2020 | rozpočet MAS, alt. rozpočet FMU | Obec | MAS/ OZ/ mesto PN | OP PRV, rozpočet MAS, rozpočet FMU, dopln. Obecný rozpočet | 3.3. |
| 5. Výstavba a rekonštrukcia RD v zástavbe – 16 RD | 10/2015 12/2020 | 800 | Obec | obyvatelia | SFRB, Hyp. úvery, súkr. zdroje FO | 2.3. |
| 6. Výstavba rodinných domov, IS, MK a CH, stavebné obvody Kapustnice, Blažejovec, Pod Jahňady, 50 RD pokračovanie | 10/2015 12/2022 | 2560 | Obec | Občania, Súkromný sektor | SFRB, Hyp. úvery, Súkromné zdroje | 2.3. |
| 7. Výstavba RD, IS, MK a CH stavebný obvod Medzi Váhy II. - 58 RD pokračovanie | 10/2015 12/2022 | 2240 | Obec | Občania, súkr. inv. | SFRB, Hyp. úvery, Súkromné zdroje | 2.3. |
| 8. Rekonštrukcia chodníka vedľa hlavnej cesty od OFK po Kríž, 0,3 km | 08/2016 06/2017 | 30 | Obec | | OP PRV, alt. OP KŽP | 1.2. |
| 9. Prehľadovanie účinnosti systému separ. zberu odpadov a zhodnocovania bioodpadu - zahustenie siete zberných miest, kontajnerov a e-kompostérov, technika pre zhodnocovanie, resp. účasť na spoločnom projekte MAS | 09/2016 12/2020 | 40 | Obec | | Environmentálny fond, OP KŽP, Obecný rozpočet, alt. Rozpočet MAS | 3.1. |
| 10. Posilnenie miestnej zamestnanosti diverzifikáciou agrosektora (revitalizácia areálu bývalého JRD Slávia a lokality Ratnovská zátoka na cestovný ruch) | 09/2016 12/2020 | 200 | Obec | PO, FO, SZČO, SHR | OP PRV, IROP, súkromné zdroje | 1.3. |
| 11. Budovanie tematických náučných chodníkov (vinársky, turistický, ľudových tradícií, historický a pod) s ich pripojením na turistické trasy a cyklotrasy v regióne, resp. do regionálnej siete v rámci MAS | 07/2016 12/2020 | rozpočet MAS | Obec | MAS/ OZ/ mesto PN | OP PRV, rozpočet MAS, rozpočet RIUS | 3.3. |
| 12. Výstavba Poľnohospodárskych obydľí + IS, MK a CH stavebný obvod Kosenice - 12 agrosídiel | 10/2016 12/2022 | 1920 | Obec | Súkromný investor | SFRB, Hyp. úvery, Súkromné zdroje | 2.3. |
| 13. Výstavba rodinných domov - stavebný obvod Prílohy, 28 RD | 10/2016 12/2022 | 1120 | Obec | Súkr.inv. občania | SFRB, Hyp. úvery, súkr. zdroje FO | 2.3. |
| 14. Podpora využívania OZE a zvyšovania energetickej sebestačnosti v prevádzke obecných budov a v domácnostiach. | 10/2016 12/2022 | 60 | Obec | obyvatelia | Environmentálny fond, OP KŽP, Obecný rozpočet | 3.1. |
| 15. Premostenie potoka Hlavina súbežne s hlavnou cestou prepojenie chodníkov pre peších | 07/2017 11/2018 | 14 | Obec | | OP PRV, doplnkovo Obecný rozpočet | 1.2. |
| 16. Vybudovanie splaškovej kanalizácie s napojením na kanalizačnú sieť ČOV Piešťany (prírastok 1300 EO) | 10/2017 11/2020 | 6000 | Obec | TAVOS | OP KŽP, OP PRV | 3.1. |
| 17. Posilnenie miestnej zamestnanosti rozvojom služieb pre obyvateľstvo a cestovný ruch (využitie priestorov a obecných budov, resp. území vymedzených v UPN, lokality Ratnovská zátoka, Bakchus villa, Prílohy) | 07/2017 12/2022 | 300 | Obec | PO, FO, SZČO, SHR | súkromné zdroje, doplnkovo OP PRV, IROP | 1.3. |
| 18. Rekonštrukcia MK a CH ulice Malá strana a Veľká strana, 2,4 km | 06/2016 12/2020 | 480 | Obec | | OP KŽP, altern. OP PRV | 1.2. |
| 20. Cyklotrasa Piešťany - Hlohovec s pripojením na Vážsku cyklomagistálu (zokruhovanie na území obce, príp. protipovodňové opatrenia SVP) | 07/2016 08/2019 | 250 | MAS | Obec, OZ, ŠK, SVP | OP PRV, rozpočet MAS /OP KŽP | 3.3. |

**PHSR OBCE RATNOVCE 2015 - 2020**

| | | | | | | |
|--|--------------------|---------|------|----------------|---|------|
| 25. Rekonštrukcia oplotenia cintorína, 0,5 km | 06/2016 11/2019 | 45 | Obec | | dotácia UV SR / MŠVVaŠ SR alt. OP KŽP, OP PRV | 2.1. |
| 26. Komplexná rekonštrukcia Domu smútku (renovácia strechy, omietok, dlažieb a vnútorného vybavenia) | 06/2016 10/2020 | 80 | Obec | | OP PRV, alt OP KŽP | 2.1. |
| 27. Podpora obnovy kultúrnych pamiatok na území obce | 06/2016 08/2021 | 30 | Obec | Farský úrad | Dotácie MK, POD, súkr. zdroje, dary | 2.2. |
| 29. Rozšírenie kapacít cintorína vrátane oplotenia | 08/2016 06/2021 | 30 | Obec | | OP PRV, alt OP KŽP | 2.1. |
| SPOLU | | 16559,5 | | | | |

*Formulár R 6.0 - Vecný a časový harmonogram realizácie projektov na začatie v rokoch 2015 – 2017
(zdroj: vlastné spracovanie)*

Súčasne s plánovanými menovitými rozvojovými projektami bude obec realizovať aj priebežné projekty. Všetky priebežné rozvojové projekty sú rozsahom prvého Akčného plánu realizácie PHSR na rok 2015 dotknuté, pretože predpokladajú začatie v roku 2015 resp. 2016. Možno ich priamo priebežne monitorovať pri realizácii PHSR mimo akčného plánu.

| Rozvojové projekty obce Ratnovce priebežné aktivity v rokoch 2015 - 2020 | Roky realizácie | Náklady (tis.EUR) | Koordi- nátor | Partneri | Zdroje financovania | Opatrenie |
|---|---------------------------------|----------------------|------------------|---------------------------------|---|-----------|
| 30. Podpora rozvoja turizmu a cestovného ruchu formou remeselných a tvorivých dielní, trhov tradičných výrobkov a služieb, záhradkárstva a ovocinárstva aktivitami miestnych spolkov, OZ a klubov, regionálna spolupráca | Priebežne 10/2015 12/2020 | 21 | Obec | OZ, KD, NO PO, FO | Obecný rozpočet POD, dary | 2.2. |
| 31. Priebežná kontrola a aktualizácia PHSR, implementácia Akčných plánov | Priebežne 10/2015 12/2020 | | Obec | Občania, OZ | Obecný rozpočet | 1.1. |
| 32. Príprava rozvojových projektov obce a účasť na regionálnych projektoch | Priebežne 10/2015 12/2020 | 70 | Obec | Občania, PO,FO,OZ, NO, ŠK | Obecný rozpočet, dary | 1.1. |
| 33. Podpora kultúrnych aktivít na území obce (miestnych tradií, remesiel a umenia) aktivitami miestnych spolkov a združení podľa ročného kalendára akcií, podpora činností občianskych združení | Priebežne 10/2015 12/2020 | 36 | Obec | OZ, KD | Obecný rozpočet, dotácie MK/UV SR, dary | 2.2. |
| 34. Podpora voľnočasových, športových a turistických aktivít na území obce a činnosti športových klubov a záujmových združení (poľovníctvo, rybárstvo a pod.) | Priebežne 10/2015 12/2020 | 21 | Obec | OZ, NO, TJ, PZ | Obecný rozpočet, dary | 2.2. |
| 35. Zviditeľnenie histórie a súčasnosti obce - tlačoviny, propagácia, monografie | Priebežne 10/2015 12/2020 | 21 | Obec | Občania, PO, FO, OZ, NO | Obecný rozpočet, dotácie MK/UV SR, dary | 2.2. |
| SPOLU | | 169 | | | | |

*Formulár R6.1 - Vecný a časový harmonogram priebežných rozvojových aktivít 2015 – 2020
(zdroj: vlastné spracovanie)*

Na zabezpečenie prípravy projektov na začatie v plánovanom termíne v roku 2015 je potrebné realizovať organizačné opatrenia a aktivity Akčného plánu PHSR na rok 2015 nasledovne:

| Akčný plán PHSR na rok 2015 | | | |
|---|---------------------|----------------------------|-------------------------|
| pre oblasť prípravy investičných rozvojových projektov na začatie v rokoch 2015 – 2017 | | | |
| Projekt, opatrenie, aktivita | Termín (MM/RRRR) | Zodpovedný orgán /osoba | Financovanie Náklady |
| Projekt: 1. Spracovanie PHSR obce na roky 2015 - 20200 | | | |
| Organizačné opatrenie: 1.1. schválenie PHSR | | | |
| Aktivita : 1.1.1. prerokovať a schváliť PHSR v obecnom zastupiteľstve | 10 2015 | zastupiteľstvo | obecný rozpočet 0,5 |

**PHSR OBCE RATNOVCE 2015 - 2020**

| | | | |
|--|-----------------------|---------------------------------|------------------------|
| Organizačné opatrenie: 1.2. Prerokovanie Akčného plánu PHSR na roky 2015 - 2017 v zastupiteľstve - spresnenie podľa obstaraných zdrojov | | | |
| Aktivita : 1.2.1. schválenie akčného plánu - rozhodnutie o projektovej príprave na rok 2015 ako podklad pre zmenu obecného rozpočtu 2015 | 10 2015 | zastupiteľstvo | - 0 |
| Projekt: 2. Rekonštrukcia verejného osvetlenia (modernizácia a zahustenie) | | | |
| Organizačné opatrenie: 2.1. Rozhodnutie o podaní a obstaraní podania ŽoNFP, uzatvorenie zmluvy o spracovaní ŽoNFP | | | |
| Aktivita: 2.1.2. Obstaranie a podanie ŽoNFP | 08 2015 | zastupiteľstvo starosta obce | obecný rozpočet 3 |
| Organizačné opatrenie: 2.2. Rozhodnutie RO o ŽoNFP, uzatvorenie zmluvy o poskytnutí NFP | | | |
| Aktivita: 2.2.1. Rozhodnutie o schválení NFP zo strany RO - priznanie NFP | 10 2015 | zastupiteľstvo starosta obce | - 0 |
| Aktivita: 2.2.2. Uzatvorenie zmluvy o dotácii s poskytovateľom dotácie, RO | 10 2015 | Starosta obce | - 0 |
| Organizačné opatrenie: 2.3. Výber dodávateľa a uzatvorenie zmluvy s dodávateľom, realizácia | | | |
| Aktivita: 2.3.1. Ustanovenie výberovej komisie /projektového tímu, vyžiadanie troch ponúk a výber dodávateľa | 10 2015 | Starosta obce proj.tím PT/PS | - 0 |
| Aktivita: 2.3.2. Uzatvorenie zmluvy s vybraným dodávateľom | 10 2015 | Starosta obce | - 0 |
| Aktivita: 2.3.3. Realizácia projektu dodávateľom, prevzatie dodávky | 11 2015 | Starosta obce proj.tím PT/PS | obecný rozpočet 170 |
| Organizačné opatrenie: 2.4. Vyúčtovanie dotácie | | | |
| Aktivita: 2.4.1. Vyúčtovanie dotácie, zúčtovanie vzťahov s poskytovateľom, RO | 12 2015 | Starosta obce | NFP OP KaHR -170 |
| Projekt: 3. Rozšírenie kapacít MŠ o 25 miest, prístavba | | | |
| Organizačné opatrenie: 3.1. Organizačné zabezpečenie aktivačných prác a obstaranie materiálu | | | |
| Aktivita: 3.1.1. Zabezpečenie výkonu technického dozoru na stavbe oprávnenou osobou | 11 2015 | zastupiteľstvo starosta obce | - 0 |
| Aktivita: 3.1.2. Obstaranie materiálu | 11 2015 | Starosta obce proj.tím PT/PS | dotácia MPSVaR 15 |
| Aktivita: 3.1.3. Začatie prác vo vlastnej réžii formou aktivačných prác a subdodávok | 11 2015 | Starosta obce proj.tím PT/PS | obecný rozpočet 9 |
| Organizačné opatrenie: 3.2. Podanie žiadosti o dotáciu na dofinancovanie prístavby MŠ (nad 15 tis. EUR) | | | |
| Aktivita: 3.2.1. Spracovanie a podanie žiadosti o dotáciu na MPSVaR, UV SR (dofinancovanie) | 03 2016 | zastupiteľstvo starosta obce | obecný rozpočet 0 |
| Aktivita: 3.2.2. Rozhodnutie o schválení dotácie zo strany RO | 05 2016 | zastupiteľstvo starosta obce | - 0 |
| Aktivita: 3.2.3. Uzatvorenie zmluvy o dotácii s poskytovateľom dotácie | 07 2016 | Starosta obce | dotácia UV SR 66 |
| Organizačné opatrenie: 3.3. Realizácia projektu vo vlastnej réžii aktivačné práce | | | |
| Aktivita: 3.3.1. Realizácia projektu vo vlastnej réžii aktivačné práce pod technickým dozorom | 12 2015 až 12 2016 | Starosta obce | obecný rozpočet 90 |
| Organizačné opatrenie: 3.4. Slávnostné otvorenie novej triedy MŠ v prístavbe | | | |
| Aktivita 3.4.1. Slávnostné otvorenie novej triedy MŠ v prístavbe | 12 2016 | starosta obce, riaditeľka MŠ | |
| Organizačné opatrenie: 3.5. Vyúčtovanie dotácie | | | |
| Aktivita: 3.5.1. Vyúčtovanie dotácie, zúčtovanie vzťahov s poskytovateľom | 12 2016 | Starosta obce | MPSVaR SR -81 |

Formulár R6 – Akčný plán PHSR 2015 - ukážka (zdroj: vlastné spracovanie)

Úplný Akčný plán PHSR 2015 (n+2) pre projekty plánované na začatie v rokoch 2015 až 2017, t.j. spracovaný podľa pravidla n+2, je v prílohe č. 4. tohoto PHSR.



6. FINANČNÝ PLÁN PHSR

Finančný plán PHSR špecifikuje potreby financovania príslušného opatrenia - projektu pre každú prioritu a na každý rok vo forme plánovaného príspevku z potenciálneho zdroja financovania. Udáva celkovú výšku verejných zdrojov, využitia fondov a dotácií a odhadovaných súkromných zdrojov, ktoré plánuje obec do realizácie PHSR zapojiť.

Verejné zdroje z obecného rozpočtu a súkromné zdroje zodpovedajú v navrhnutom spôsobe financovania projektu minimálne povinnému podielu spolufinancovania pri využití prostriedkov zo štátneho rozpočtu a z fondov EÚ.

Na finančné zabezpečenie cieľov, úloh, aktivít a projektov stanovených v tomto PHSR na roky 2015 až 2020 s výhľadom do roku 2022 bude môcť obec využívať tieto finančné zdroje:

Vlastné zdroje: - z rozpočtu obce a mimoriadnych príjmov

Externé zdroje: - z fondov Európskej únie,
- zo štátneho rozpočtu a jeho účelových fondov,
- z rozpočtu Trnavského samosprávneho kraja,
- bankové úvery,
- dary a príspevky od právnických a fyzických osôb,
- dary a príspevky iných inštitúcií

V programovacom období 2014 – 2020 môžu subjekty regionálneho rozvoja využívať na financovanie svojich rozvojových potrieb z fondov EU a štátneho rozpočtu v súlade s NSRR SR a Partnerskou dohodou SR / EÚ na r. 2014 -2020 tieto operačné programy:

| P. č. | Operačné programy | Riadiaci orgán |
|-------|---|----------------|
| 1. | Výskum a inovácie | MŠVVŠ SR |
| 2. | Integrovaná infraštruktúra | MDVRR SR |
| 3. | Ľudské zdroje | MPSVR SR |
| 4. | Kvalita životného prostredia | MŽP SR |
| 5. | Integrovaný regionálny operačný program | MPRV SR |
| 6. | Efektívna verejná správa | MV SR |
| 7. | Technická pomoc | ÚV SR |
| 8. | Program rozvoja vidieka | MPRV SR |
| 9. | Rybné hospodárstvo | MPRV SR |
| 10. | Programy Európskej Územnej Spolupráce EÚS | - |



Programy Európskej územnej spolupráce - EÚS na roky 2014 – 2020 sú nasledovné:

| P.č. | Operačný program | Orgán zodpovedný za prípravu a implementáciu - RO |
|------------------------------------|--|---|
| Programy cezhraničnej spolupráce: | | |
| 1 | Slovenská republika – Česká republika 2014-2020 | MPRV SR |
| 2 | Slovenská republika – Rakúsko 2014 -2020 | MPRV SR |
| 3 | Poľsko - Slovenská republika 2014-2020 | MPRV SR |
| 4 | Maďarsko - Slovenská republika 2014-2020 | MPRV SR |
| 5 | ENI Maďarsko – Slovensko – Rumunsko – Ukrajina 2014-2020 | MPRV SR |
| Programy nadnárodnej spolupráce: | | |
| 6 | Stredná Európa 2014 – 2020 | ÚV SR |
| 7 | Dunajská stratégia | ÚV SR |
| Programy medzinárodnej spolupráce: | | |
| 8 | INTERREG | MH SR |
| 9 | ESPO | MDVRR SR |
| 10 | INTERACT | BSK ako RO a MH SR ako Národný kontakt. bod |
| 11 | URBACT | MDVRR SR |

Ďalšie priame podporné programy EK pre programové obdobie 2014 – 2020 sú:

| | | |
|---|---------------------------------|----|
| 1 | Horizont 2020 | EK |
| 2 | Intelligent Energy | EK |
| 3 | Life | EK |
| 4 | Kreatívna Európa 2014-2020, a.i | EK |

Európske podporné fondy:

| | | |
|---|---|----------|
| 1 | Fond európskej pomoci pre najodkázanejšie osoby OP pomoci pre najodkázanejšie osoby – RO | MPSVR SR |
| 2 | Europský investičný fond – program JEREMIE | SZRF |

Priame podporné národné programy:

| | | |
|---|----------------------------------|-------|
| 1 | Švajčiarsky finančný mechanizmus | UV SR |
| 2 | Nórsky finančný mechanizmus | UV SR |
| 3 | Podporné programy UNDP | UV SR |



Z uvedených operačných programov sú pre obec ako miestnu samosprávu a oprávneného žiadateľa o dotácie formou nenávratného finančného príspevku z eurofondov a zo štátneho rozpočtu priamo dostupné prostredníctvom využitia v budúcnosti vyhlasovaných výziev na čerpanie NFP hlavne tieto operačné programy:

| Poradie dôležitosti | Operačný program | RO Riadiaci Orgán |
|---------------------|--|-------------------|
| 1. | 8. Program rozvoja vidieka | MPRV SR |
| 2. | 4. Kvalita životného prostredia | MŽP SR |
| 3. | 5. Integrovaný regionálny operačný program | MPRV SR |

Pre projekty cezhraničnej, nadnárodnej spolupráce je možné využívať zdroje z programu INTERREG, región Trnavského samosprávneho kraja je zapojený do INTERREG III A – Slovensko-Česká, Slovensko- Maďarsko-Ukrajinská a Slovensko - Rakúska spolupráca.

Významnými operatívnymi možnosťami priameho financovania rozvojových projektov obcí i ostatných aktérov regionálneho rozvoja vna území SR formou účelových dotácií disponujú vláda SR a jednotlivé ministerstvá, hlavne Ministerstvo financií ako správca štátneho rozpočtu, Ministerstvo dopravy, vystavby a regionálneho rozvoja ako správca Štátneho fondu rozvoja bývania a Ministerstvo životného prostredia ako riadiaci orgán Environmentálneho fondu.

Formou účelových dotácií podporuje rozvoj územia i VUC - Trnavský samosprávny kraj každoročným vyhlasovaním výziev v jednotlivých oblastiach rozvoja – vzdelania, kultúry, športu a pod.

V súčasnom období je na Slovensku i v dotknutom území pomerne rozšírená činnosť nadácií z cieľovo zameraných nadačných programov štátnych nadačných fondov, súkromných fondov alebo grantových aktivít bánk, významných firiem a súkromných osôb zo Slovenska i zo zahraničia. Bankové inštitúcie poskytujú okrem komerčných úverov a pôžičiek i podporné programy pre financovanie životaschopných, návratných projektových zámerov.

Spracovaný finančný plán PHSR vychádza predovšetkým z predpokladu využitia externých zdrojov financovania rozvojových projektov obce z prostriedkov štátneho rozpočtu SR a Eurofondov prostredníctvom operačných programov Program rozvoja vidieka (PRV) a Kvalita životného prostredia (KŽP) a doplnkovo prostredníctvom regionálnych partnerov z jadrového pásma ťažiska osídlenia prvej úrovne s dominantnou



pôsobnosťou metropolitného ťažiska osídlenia prvej úrovne - Bratislavsko-Trnavského ťažiska osídlenia aj Integrovaný regionálny operačný program (IROP).

Ťažiskom finančného zabezpečenia pre rozvojové projekty obce v programovom období by mali byť zdroje vyčlenené na zabezpečenie podporovaných aktivít **z OP PRV - Program rozvoja vidieka**, predovšetkým jeho prioritných oblastí pre rozvoj vidieckych sídiel:

OPATRENIE 7 : ZÁKLADNÉ SLUŽBY VO VIDIECKYCH OBLASTIACH

Podopatrenie: 7.2 Podpora investícií do budovania, zlepšenia alebo rozšírenia všetkých typov malej infraštruktúry vrátane investícií do obnoviteľných zdrojov energie a úspor energie:

Názov operácie: Využitie obnoviteľných zdrojov energie

Názov operácie: Investície do vytvárania, zlepšovania alebo rozširovania všetkých druhov infraštruktúr malých rozmerov:

Opis operácie: výstavba, rekonštrukcia, modernizácia, dostavba kanalizácie, vodovodu, alebo čistiarnie odpadových vôd;

Opis operácie: výstavba a rekonštrukcia miestnych komunikácií, lávok, mostov, chodníkov a záchytných parkovísk, autobusových zastávok – za predpokladu, že prispievajú k ekonomickému rozvoju, verejnému záujmu, k rozvoju vidieckeho cestovného ruchu a bezpečnosti obyvateľov, výstavba, rekonštrukcia a údržba odvodňovacích kanálov, prehlbovanie existujúcich obecných studní.

Podopatrenie: 7.4 Podpora investícií do zriaďovania, zlepšenia alebo rozšírenia miestnych základných služieb pre vidiecke obyvateľstvo vrátane služieb v oblasti voľného času a kultúry a do súvisiacej infraštruktúry:

Názov operácie: Investície do vytvárania, zlepšovania alebo rozširovania miestnych základných služieb vrátane voľného času a kultúry a súvisiacej infraštruktúry

Opis operácie: investície súvisiace so zlepšovaním vzhľadu obcí a s vytváraním podmienok pre trávenie voľného času vrátane príslušnej infraštruktúry – úprava verejných priestranstiev, tvorba parkov, výstavba/rekonštrukcia/modernizácia športovísk a detských ihrísk, amfiteátrův, investície do rekonštrukcie nevyužívaných objektov v obci pre komunitnú/spolkovú činnosť vrátane rekonštrukcie existujúcich kultúrnych domov;

zriadenie nových, pristavba, prestavba, rekonštrukcia a modernizácia existujúcich domov smútku vrátane ich okolia, investície súvisiace so zvyšovaním kvality života obyvateľov – investície spojené s odstraňovaním malých tzv. divokých skládok odpadov resp. opusteného odpadu, investície súvisiace so zvýšením bezpečnosti a prevencie proti vandalizmu na verejných priestoroch (montáž kamerových systémov a iných bezp. prvkov), investície



súvisiace s vytváraním podmienok pre rozvoj podnikania – rekonštrukcie nevyužívaných objektov v obci pre podnikateľskú činnosť, výstavba/rekonštrukcia tržníc pre podporu predaja miestnych produktov.

Podopatrenie: 7.5 Podpora investícií pre verejné využívanie rekreačnej infraštruktúry, informačnej a drobnej infraštruktúry cestovného ruchu

Názov operácie: Rozvoj a marketing vidieckeho cestovného ruchu

Opis operácie: investície, ktoré súvisia s vytvorením, udržiavaním, obnovou a skvalitňovaním turisticky zaujímavých bodov a miest vrátane príslušnej infraštruktúry - kultúrne a prírodné dedičstvo, národné kultúrne pamiatky a pamiatkové územia, prírodné úkazy, historické, prírodné a iné zaujímavosti, zriadenie múzejných zariadení a galerijných zariadení a pod.;

Opis operácie: investície do rekreačnej infraštruktúry, turistických informácií a informačných tabúl v turistických lokalitách na verejné využitie, budovanie drobných obslužných zariadení pre turistov;

Opis operácie: marketing a manažment služieb vidieckeho cestovného ruchu a propagácie územia rôznymi formami (tlačené/elektronické formy propagácie, podujatia zamerané na propagáciu veľtrhy ...)

Opis operácie: budovanie, rekonštrukcia náučných chodníkov, cykloturistických chodníkov, ich napojenie na náučné chodníky, budovanie doplnkovej infraštruktúry (odpočinkové miesta, prístrešky, stojany na bicykle a pod.), výstavba vyhliadkových veží, budovanie, údržba a obnova cykloturistického značenia na existujúcich cykloturistických trasách;

Opis operácie: informačné body, smerové tabule.

OPATRENIE 19 LEADER:

Podopatrenie: 19.1 Prípravná podpora

Názov operácie: Budovanie kapacít, tréningy a sieťovanie za účelom prípravy a implementácie stratégie miestneho rozvoja

Podopatrenie: 19.2: Podpora implementácie operácií v rámci stratégie miestneho rozvoja vedeného komunitou

Názov operácie: Implementácia opatrení v rámci CLLD

Podopatrenie 19.3 Príprava a vykonávanie činností spolupráce miestnych akčných skupín

Názov operácie: Príprava a vykonávanie projektov spolupráce MAS

Podopatrenie 19.4: Chod miestnej akčnej skupiny a animácia s rovnakým obsahom operácie.

V rámci OP PRV sú v novom programovom období 2014 – 2020 osobitne podporované aktivity pre miestnych partnerov regionálneho rozvoja na vidieku v rámci:



OPATRENIE 6: ROZVOJ POĽNOHOSPODÁRSKÝCH PODNIKOV a podnikateľskej činnosti,

Podopatrenie: 6.4. Podpora investícií do vytvárania a rozvoja nepoľnohospodárskych činností

Názov operácie: Uľahčenie diverzifikácie a vytváranie pracovných miest vo vidieckych oblastiach.

Následovné činnosti sú podporované pre podnikateľské subjekty pôsobiace v poľnohospodárstve i mimo neho vrátane nových podnikateľských subjektov:

Činnosť 1: činnosti spojené s vidieckym cestovným ruchom a agroturistikou, rekreačné a relaxačné činnosti, vzdelávanie a vytvorenie konferenčných priestorov, RaM ubytovacích zariadení do 10 miest v rámci modernizácie areálu na rozvoj rekreačných a relaxačných činností;

Činnosť 2: činnosti spojené s poskytovaním služieb pre deti, seniori a občania so zníženou schopnosťou pohybu. hipoterapia, animoterapia, lesná pedagogika a pod., kt prispievajú k rekonvalescencii, lepšiemu začleneniu do spoločenského života, zvýšeniu motoriky

Činnosť 3: spracovanie a uvádzanie na trh produktov mimo poľnohospodárstva a potravinárstva.

V rámci OP KŽP – Kvalita životného prostredia sú pre samosprávy prístupné zdroje na financovanie aktivít:

Prioritnej osi č. 1. Využívanie prírodných zdrojov rozvojom environmentálnej infraštruktúry.

Prioritnej osi č. 4. Energeticky efektívne nízkouhlíkové hospodárstvo.

Podrobné podmienky poskytovania nenávratných finančných prostriedkov vo forme dotácií z fondov rozvoja vidieka a z fondu rozvoja EÚ sú stanovené v programových materiáloch, príručkách a podporných materiáloch a v konkrétnych výzvach na predkladanie žiadostí o nenávratný finančný príspevok – ŽoNFP zverejňovaných na stránkach riadiacich orgánov operačných programov, na stránkach sprostredkovateľských orgánov, v nrodnej sieti regionálnych rozvojových agentúr a na stránkach samosprávnych krajov – centrálne na stránke Centrálného koordinačného orgánu MDVRR SR <http://www.mindop.sk/>.



6.1. Rozdelenie financií na programovacie obdobie

Finančný plán PHSR na obdobie 2015 – 2020 (n+2)

Rozdelenie jednotlivých objemov finančných prostriedkov potrebných na zabezpečenie projektov v jednotlivých rokoch realizácie a podľa jednotlivých prioritných oblastí je nasledovné:

| Prioritná oblasť /rok | RN SPOLU | 2015 | 2016 | 2017 | 2018 | 2019 | 2020 | 2021 | 2022 |
|----------------------------------|----------|-------|------|------|------|------|------|------|------|
| 1. Hospodársky rozvoj | 1704,5 | 5,5 | 124 | 209 | 306 | 455 | 388 | 162 | 55 |
| 2. Sociálny rozvoj | 10514 | 308 | 873 | 1129 | 1407 | 1571 | 1730 | 1736 | 1760 |
| 3. Environmentálny rozvoj | 6810 | 270 | 27 | 965 | 1212 | 2194 | 2118 | 12 | 12 |
| SPOLU: | 19028,5 | 583,5 | 1024 | 2303 | 2925 | 4220 | 4236 | 1910 | 1827 |

Formulár č. F 5 – Indikatívny rozpočet - sumarizácia (zdroj: vlastné spracovanie)

Rozdelenie jednotlivých objemov finančných prostriedkov potrebných na zabezpečenie projektov v jednotlivých rokoch realizácie a podľa jednotlivých prioritných oblastí je časovo pomerne rovnomerné s prudkým nábehom na začiatku a s vrcholom na konci obdobia.

Vo vnútornej štruktúre finančnej náročnosti implementácie PHSR je prudko stúpajúci nábeh plánovaných objemov realizácie projektov je hlavne v prioritnej oblasti č. 2. Sociálny rozvoj v rokoch 2016 až 2018. Časový postup realizácie bude v priebehu implementácie PHSR optimalizovaný podľa dostupnosti zdrojov z PRV a z OP KŽP na obnovu infraštruktúry obcí. Podrobný finančný plán realizácie jednotlivých projektov a rozdelenia finančných prostriedkov na ich zabezpečenie do rokov obsahuje Formulár č. F 5a – Indikatívny rozpočet - podrobný po projektoch v členení podľa opatrení:

| Opatrenie | Projekt/Aktivita (číslo a názov projektu z formulára P) | Roky realizácie | RN Spolu (tis. EUR) | 2015 | 2016 | 2017 | 2018 | 2019 | 2020 | 2021 | 2022 | 2015 2020 | 2021 2022 | 2015 2022 |
|-----------|--|---------------------------------|------------------------------|------|------|------|------|------|------|------|------|--------------|--------------|--------------|
| 1.1. | 1. Spracovanie PHSR obce na roky 2015 - 2020 | 04/2015 10/2015 | 0,5 | 0,5 | | | | | | | | 0,5 | 0 | 0,5 |
| 1.1. | 31. Priebežná kontrola a aktualizácia PHSR, implementácia Akčných plánov | Priebežne 10/2015 12/2020 | 0 | 0 | | | | | | | | 0 | 0 | 0 |



PHSR OBCE RATNOVCE 2015 - 2020

| | | | | | | | | | | | | | | |
|------|---|---------------------------------|------------|-----|-----|-----|-----|-----|-----|-----|----|------|-----|------|
| 1.1. | 32. Príprava rozvojových projektov obce a účasť na regionálnych projektoch | Priebežne 10/2015 12/2020 | 70 | 5 | 15 | 15 | 15 | 10 | 10 | | | 70 | 0 | 70 |
| 1.2. | 8. Rekonštrukcia chodníka vedľa hlavnej cesty od OFK po Kríž, 0,3 km | 08/2016 06/2017 | 30 | 0 | 14 | 16 | | | | | | 30 | 0 | 30 |
| 1.2. | 15. Premostenie potoka Hlavina súběžne s hlavnou cestou prepojenie chodníkov pre peších | 07/2017 11/2018 | 14 | | | 5 | 9 | | | | | 14 | 0 | 14 |
| 1.2. | 18. Rekonštrukcia MK a CH ulice Malá strana a Veľká strana, 2,4 km | 06/2016 12/2020 | 480 | 0 | 80 | 100 | 100 | 100 | 100 | | | 480 | 0 | 480 |
| 1.2. | 21. Rekonštrukcia a modernizácia obecných budov – kultúrneho domu (zateplenie, využitie OZE, odstránenie havarijného stavu strechy, vnútorné vybavenie) | 09/2018 06/2020 | 450 | 0 | | | 82 | 245 | 123 | | | 450 | 0 | 450 |
| 1.2. | 28. Rekonštrukcia a modernizácia budovy Obecného úradu (vnútorné vybavenie, podlahy, omietky, sanita, využitie podkrovných priestorov na rozvoj služieb a podporu kultúry a spoločnej činnosti) | 07/2020 12/2021 | 160 | 0 | | | 0 | 0 | 53 | 107 | | 53 | 107 | 160 |
| 1.3. | 10. Posilnenie miestnej zamestnanosti diverzifikáciou agrosektora (revitalizácia areálu bývalého JRD Sĺňava a lokality Ratnovská zátoka na cestovný ruch) | 09/2016 12/2020 | 200 | 0 | 15 | 46 | 46 | 46 | 47 | | | 200 | 0 | 200 |
| 1.3. | 17. Posilnenie miestnej zamestnanosti rozvojom služieb pre obyvateľstvo a cestovný ruch (využitie priestorov a obecných budov, resp. území vymedzených v UPN, lokality Ratnovská zátoka, Bakchus villa, Prílohy) | 07/2017 12/2022 | 300 | 0 | 0 | 27 | 54 | 54 | 55 | 55 | 55 | 190 | 110 | 300 |
| | Hospodársky rozvoj | | 1704, 5 | 5,5 | 124 | 209 | 306 | 455 | 388 | 162 | 55 | 1488 | 217 | 1705 |
| 2.1. | 3. Rozšírenie kapacít MŠ o 25 miest, prístavba | 10/2015 10/2016 | 90 | 15 | 75 | | | | | | | 90 | 0 | 90 |
| 2.1. | 19. Vybudovanie Centra zdravia a voľného času rekonštrukciou objektov areálu OFK (zateplenie, výmena vykurov. zdrojov, OZE a komplexná rekonštrukcia zdrav. strediska, šatní a spoločen. priestorov objektov šport. areálu OFK) | 07/2018 06/2019 | 300 | 0 | | | 150 | 150 | | | | 300 | 0 | 300 |
| 2.1. | 25. Rekonštrukcia oplotenia cintorína, 0,5 km | 06/2016 11/2019 | 45 | 0 | 5 | 10 | 15 | 15 | | | | 45 | 0 | 45 |
| 2.1. | 26. Komplexná rekonštrukcia Domu smútku (renovácia strechy, omietok, dlažieb a vnútorného vybavenia) | 06/2016 10/2020 | 80 | 0 | 8 | 16 | 16 | 20 | 20 | | | 80 | 0 | 80 |
| 2.1. | 29. Rozšírenie kapacít cintorína vrátane oplotenia | 08/2016 06/2021 | 30 | 0 | 4 | 4 | 4 | 4 | 6 | 8 | | 22 | 8 | 30 |



PHSR OBCE RATNOVCE 2015 - 2020

| | | | | | | | | | | | | | | |
|------|--|--------------------------------------|-------|-----|-----|------|------|------|------|------|------|------|------|-------|
| 2.2. | 27. Podpora obnovy kultúrnych pamiatok na území obce | 06/2016 08/2021 | 30 | 0 | 4 | 4 | 4 | 4 | 6 | 8 | | 22 | 8 | 30 |
| 2.2. | 30. Podpora rozvoja turizmu a cestovného ruchu formou remeselných a tvorivých dielní, trhov tradičných výrobkov a služieb, záhradkárstva a ovocinárstva aktivitami miestnych spolkov, OZ a klubov, regionálna spolupráca | Priebež- ne 10/2015 12/2020 | 21 | 3 | 3 | 3 | 4 | 4 | 4 | | | 21 | 0 | 21 |
| 2.2. | 33. Podpora kultúrnych aktivít na území obce (miestnych tradícií, remesiel a umenia) aktivitami miestnych spolkov a združení podľa ročného kalendára akcií, podpora činnosti občianskych združení | Priebež- ne 10/2015 12/2020 | 36 | 6 | 6 | 6 | 6 | 6 | 6 | | | 36 | 0 | 36 |
| 2.2. | 34. Podpora voľnočasových, športových a turistických aktivít na území obce a činnosti športových klubov a záujmových združení (poľovníctvo, rybárstvo a pod.) | Priebež- ne 10/2015 12/2020 | 21 | 3 | 3 | 3 | 4 | 4 | 4 | | | 21 | 0 | 21 |
| 2.2. | 35. Zviditeľnenie histórie a súčasnosti obce - tlačoviny, propagácia, monografie | Priebež- ne 10/2015 12/2020 | 21 | 3 | 3 | 3 | 4 | 4 | 4 | | | 21 | 0 | 21 |
| 2.3. | 5. Výstavba a rekonštrukcia RD v zástavbe – 16 RD | 10/2015 12/2020 | 800 | 38 | 122 | 160 | 160 | 160 | 160 | | | 800 | 0 | 800 |
| 2.3. | 6. Výstavba rodinných domov, IS, MK a CH, stavebné obvody Kapustnice, Blažejovec, Pod Jahňady, 50 RD pokračovanie | 10/2015 12/2022 | 2560 | 160 | 240 | 320 | 320 | 320 | 400 | 400 | 400 | 1760 | 800 | 2560 |
| 2.3. | 7. Výstavba RD, IS, MK a CH stavebný obvod Medzi Váhy II. - 58 RD pokračovanie | 10/2015 12/2022 | 2240 | 80 | 160 | 240 | 320 | 320 | 320 | 400 | 400 | 1440 | 800 | 2240 |
| 2.3. | 12. Výstavba Poľnohospodárskych obydľí + IS, MK a CH stavebný obvod Kosenice - 12 agrosídiel | 10/2016 12/2022 | 1920 | 0 | 160 | 240 | 240 | 320 | 320 | 320 | 320 | 1280 | 640 | 1920 |
| 2.3. | 13. Výstavba rodinných domov - stavebný obvod Prílohy, 28 RD | 10/2016 12/2022 | 1120 | 0 | 80 | 120 | 160 | 160 | 160 | 200 | 240 | 680 | 440 | 1120 |
| 2.3. | 24. Výstavba rodinných domov, IS a MK a CH, stavebné obvody Kopaná, Pažiť, 40 RD začatie | 10/2019 12/2022 | 1200 | 0 | 0 | 0 | 0 | 80 | 320 | 400 | 400 | 400 | 800 | 1200 |
| | Sociálny rozvoj | | 10514 | 308 | 873 | 1129 | 1407 | 1571 | 1730 | 1736 | 1760 | 7018 | 3496 | 10514 |
| 3.1. | 9. Prehľbovanie účinnosti systému separ. zberu odpadov a zhodnocovania bioodpadu - zahustenie siete zberných miest, kontajnerov a e-kompostérov, technika pre zhodnocovanie, resp. účasť na spoločnom projekte MAS | 09/2016 12/2020 | 40 | 0 | 3 | 7 | 10 | 10 | 10 | | | 40 | 0 | 40 |
| 3.1. | 14. Podpora využívania OZE a zvyšovania energetickej sebestačnosti v prevádzke obecných budov a v domácnostiach. | 10/2016 12/2022 | 60 | | 4 | 8 | 12 | 4 | 8 | 12 | 12 | 36 | 24 | 60 |



PHSR OBCE RATNOVCE 2015 - 2020

| | | | | | | | | | | | | | | |
|------|--|--------------------|---------------------------|-----|----|-----|------|------|------|----|----|------|----|------|
| 3.1. | 16. Vybudovanie splaškovej kanalizácie s napojením na kanalizačnú sieť ČOV Piešťany (prírastok 1300 EO) | 10/2017 11/2020 | 6000 | 0 | 0 | 880 | 1120 | 2000 | 2000 | | | 6000 | 0 | 6000 |
| 3.2. | 2. Rekonštrukcia verejného osvetlenia (modernizácia a zahustenie) | 09/2015 12/2015 | 270 | 270 | | | | | | | | 270 | 0 | 270 |
| 3.2. | 23. Zníženie energetickej náročnosti verejných budov, výmena energetických zdrojov s využitím OZE v objekte MŠ (zníženie stropov, modernizácia tepelných zdrojov, solárne kolektory) | 07/2019 10/2020 | 160 | 0 | 0 | 0 | 0 | 60 | 100 | | | 160 | 0 | 160 |
| 3.3. | 4. Zapojenie obce v regionálnom združení MAS spoločné projekty MAS, aktívna účasť obce na tvorbe ISRÚ, účasť na tvorbe RIUS prímestskej rozvojovej zóny okresného mesta Piešťany a RÚC04 Považský kúpeľný rekreačný územný celok VN Sĺňava | 10/2015 12/2020 | Rozp. MAS, alt. Rozp. FMU | | | | | | | | | 0 | 0 | 0 |
| 3.3. | 11. Budovanie tematických náučných chodníkov (vinársky, turistický, ľudových tradícií, historický a pod) s ich pripojením na turistické trasy a cyklotrasy v regióne, resp. do regionálnej siete v rámci MAS | 07/2016 12/2020 | rozpočet MAS | | | | | | | | | 0 | 0 | 0 |
| 3.3. | 20. Cyklotrasa Piešťany - Hlohovec s pripojením na Vážsku cyklomagistrálu (zokruhovanie na území obce, príp. protipovodňové opatrenia SVP) | 07/2016 08/2019 | 250 | | 20 | 70 | 70 | 90 | | | | 250 | 0 | 250 |
| 3.3. | 22. Vybudovanie oddychovej zóny v areáli OFK (technické vybavenie, obnova vegetačných bariér, revitalizácia verejnej zelene vrátane výrubu prestárlych stromov) | 06/2019 11/2019 | 30 | | | | | 30 | | | | 30 | 0 | 30 |
| | Environmentálny rozvoj | | 6810 | 270 | 27 | 965 | 1212 | 2194 | 2118 | 12 | 12 | 6786 | 24 | 6810 |

Formulár č. F 5a – Indikatívny rozpočet - podrobný po projektoch (zdroj: vlastné spracovanie)

Vo vyššie spracovanom indikatívnom rozpočte sú rozpočtované všetky náklady projektov realizovaných na území obce okrem projektov navrhovaných ako spoločné projekty MAS, FMU v rámci regionálnej územnej spolupráce.



6.2. Finančný rámec PHSR

Celkový finančný rámec PHSR obce Ratnovce na roky 2015 – 2020 s výhľadom do roku 2022 je nasledovný (údaje v tis. EUR):

Formulár č. F 6 - Finančný rámec pre realizáciu PHSR obce Ratnovce

| Opatrenie | Kód a názov projektu/aktivity | Klasifikácia stavieb - trieda | Hlavný ukazovateľ - výsledku, dopadu | Termín začatia a ukončenia projektu / aktivity mesiac/rok - mesiac/rok | RN Spolu (tis. EUR) a= b+e+f+g+h | Verejné zdroje celkom b=c+d | Verejné zdroje | | Súkromné zdroje e | Úverové zdroje f | EIB príspevok (informatívne) g | Iné zdroje ŠFRB h | Národné zdroje | | |
|-----------|---|-------------------------------|---|---|-------------------------------------|--------------------------------|---------------------|-----------------------|----------------------|---------------------|-----------------------------------|----------------------|------------------------------|----------|-----------|
| | | | | | | | Národné celkom c | EÚ (EŠIF) celkom d | | | | | spolu fin. ŠR a dotácie i | VUC j | Obec k |
| 1.1. | 1. Spracovanie PHSR obce na roky 2015 - 2020 | - | platný programový dokument | 04/2015 10/2015 | 0,5 | 0,5 | 0,5 | | | | | | | | 0,5 |
| 1.1. | 31. Priebežná kontrola a aktualizácia PHSR, implementácia Akčných plánov | - | platný programový dokument | Priebežne 10/2015 12/2020 | 0 | 0 | 0 | | | | | | | | |
| 1.1. | 32. Príprava rozvojových projektov obce a účasť na regionálnych projektoch | - | počet realizovaných / podaných projektov | Priebežne 10/2015 12/2020 | 70 | 70 | 40,3 | 29,8 | | | | | 5,3 | | 35 |
| 1.2. | 8. Rekonštrukcia chodníka vedľa hlavnej cesty od OFK po Kríž, 0,3 km | 2141 - CS | 0,3 km nových chodníkov | 08/2016 06/2017 | 30 | 30 | 4,5 | 25,5 | | | | | 4,5 | | 0 |
| 1.2. | 15. Premostenie potoka Hlavina súbežne s hlavnou cestou prepojenie chodníkov pre peších | 2141 - CS | 0,05 km nových chodníkov | 07/2017 11/2018 | 14 | 14 | 2,1 | 11,9 | | | | | 2,1 | | 0 |
| 1.2. | 18. Rekonštrukcia MK a CH ulice Malá strana a Veľká strana, 2,4 km | 2112 - MK, 2141 - CS | 2,4 km rekon. MK, 1,2 km nových chodníkov | 06/2016 12/2020 | 480 | 480 | 72 | 408 | | | | | 72 | | 0 |
| 1.2. | 21. Rekonštrukcia a modernizácia obecných budov – kultúrneho domu (zateplenie, využitie OZE, odstránenie havarijného stavu strechy, vnútorné vybavenie) | 1261 - KD | počet rekonštruovaných objektov, počet návštevníkov | 09/2018 06/2020 | 450 | 450 | 67,5 | 382,5 | | | | | 67,5 | | 0 |



PHSR OBCE RATNOVCE 2015 - 2020

| | | | | | | | | | | | | | | |
|------|--|--------------------|---|--------------------------------------|---------------|---------------|--------------|---------------|------------|----------|----------|----------|--------------|-------------------------|
| 1.2. | 28. Rekonštrukcia a modernizácia budovy Obecného úradu (vnútorné vybavenie, podlahy, omietky, sanita, využitie podkrovných priestorov na rozvoj služieb a podporu kultúry a spoločnej činnosti) | 1220 - OU | počet rekonštruovaných objektov, počet návštevníkov | 07/2020 12/2021 | 160 | 160 | 24 | 136 | | | | | 24 | 0 |
| 1.3. | 10. Posilnenie miestnej zamestnanosti diverzifikáciou agrosektora (revitalizácia areálu bývalého JRD Sĺňava a lokality Ratnovská zátoka na cestovný ruch) | 1230/1271 /1251 | počet služieb/objektov, počet nových prac. miest | 09/2016 12/2020 | 200 | 80 | 12 | 68 | 120 | | | | 12 | 0 |
| 1.3. | 17. Posilnenie miestnej zamestnanosti rozvojom služieb pre obyvateľstvo a cestovný ruch (využitie priestorov a obecných budov, resp. území vymedzených v UPN, lokality Ratnovská zátoka, Bakchus villa, Prílohy) | 1230 | počet rekonštr./nových objektov, počet nových prac. miest | 07/2017 12/2022 | 300 | 120 | 18 | 102 | 180 | | | | 18 | 0 |
| | Prioritná oblasť 1. Hospodársky rozvoj | | | | 1704,5 | 1404,5 | 240,9 | 1163,7 | 300 | 0 | 0 | 0 | 205,4 | 0 35,5 |
| 2.1. | 3. Rozšírenie kapacít MŠ o 25 miest, prístavba | 1263 | nárast kapacít MŠ + 25 | 10/2015 10/2016 | 90 | 90 | 90 | | | | | | 81 | 9 |
| 2.1. | 19. Vybudovanie Centra zdravia a voľného času rekonštrukciou objektov areálu OFK (zateplenie, výmena vykúr. zdrojov, OZE a komplexná rekonštrukcia zdrav. strediska, šatní a spoločn. priestorov objektov šport. areálu OFK) | 2411 | počet rekonštruovaných objektov, počet návštevníkov | 07/2018 06/2019 | 300 | 300 | 45 | 255 | 0 | | | | 45 | 0 |
| 2.1. | 25. Rekonštrukcia oplotenia cintorína, 0,5 km | 2411 | počet rekoštr. objektov | 06/2016 11/2019 | 45 | 45 | 6,8 | 38,3 | | | | | 6,8 | 0 |
| 2.1. | 26. Komplexná rekonštrukcia Domu smútku (renovácia strechy, omietok, dlažieb a vnútorného vybavenia) | 2411 | počet rekoštr. objektov | 06/2016 10/2020 | 80 | 80 | 12 | 68 | | | | | 12 | 0 |
| 2.1. | 29. Rozšírenie kapacít cintorína vrátane oplotenia | 2411 | zvýšenie kapacity | 08/2016 06/2021 | 30 | 30 | 4,5 | 25,5 | | | | | 4,5 | 0 |
| 2.2. | 27. Podpora obnovy kultúrnych pamiatok na území obce | 1273 | ks renovovaných kultúr. pamiatok | 06/2016 08/2021 | 30 | 21 | 21 | | 9 | | | | 6 | 6 9 |
| 2.2. | 30. Podpora rozvoja turizmu a cestovného ruchu formou remeselných a tvorivých dielní, trhov tradičných výrobkov a služieb, záhradkárstva a ovocinárstva aktivitami miestnych spolkov, OZ a klubov, regionálna spolupráca | - | počet akcií / počet účastníkov | Priebež- ne 10/2015 12/2020 | 21 | 17,9 | 17,9 | | 3,2 | | | | 3,2 | 14,7 |
| 2.2. | 33. Podpora kultúrnych aktivít na území obce (miestnych tradícií, remesiel a umenia) aktivitami miestnych spolkov a združení podľa ročného kalendára akcií, podpora činnosti občianskych združení | - | počet akcií / počet účastníkov | Priebež- ne 10/2015 12/2020 | 36 | 25,2 | 25,2 | | 10,8 | | | | 5,4 | 19,8 |



PHSR OBCE RATNOVCE 2015 - 2020

| | | | | | | | | | | | | | | | |
|------|---|---------------|---|--------------------------------------|--------------|------------|------------|------------|-------------|------------|----------|-------------|------------|-----------|-----------|
| 2.2. | 34. Podpora voľnočasových, športových a turistických aktivít na území obce a činnosti športových klubov a záujmových združení (poľovníctvo, rybárstvo a pod.) | - | počet akcií / počet účastníkov | Priebež- ne 10/2015 12/2020 | 21 | 16,8 | 16,8 | | 4,2 | | | | 3,2 | 13,7 | |
| 2.2. | 35. Zviditeľnenie histórie a súčasnosti obce - tlačoviny, propagácia, monografie | - | počet publikácií /prezentácií | Priebež- ne 10/2015 12/2020 | 21 | 16,8 | 16,8 | | 4,2 | | | | | 16,8 | |
| 2.3. | 5. Výstavba a rekonštrukcia RD v zástavbe – 16 RD | 1122 | 16 nových alebo rekonštruovaných RD | 10/2015 12/2020 | 800 | 0 | 0 | | 480 | 80 | | 240 | 0 | 0 | |
| 2.3. | 6. Výstavba rodinných domov, IS, MK a CH, stavebné obvody Kapustnice, Blažejovec, Pod Jahňady, 50 RD pokračovanie | 1122 | 32 nových RD | 10/2015 12/2022 | 2560 | 0 | 0 | | 1536 | 256 | | 768 | 0 | 0 | |
| 2.3. | 7. Výstavba RD, IS, MK a CH stavebný obvod Medzi Váhy II. - 58 RD pokračovanie | 1122 | 28 nových RD | 10/2015 12/2022 | 2240 | 0 | 0 | | 1344 | 224 | | 672 | 0 | 0 | |
| 2.3. | 12. Výstavba Poľnohospodárskych obydľí + IS, MK a CH stavebný obvod Kosenice - 12 agrosídiel | 1110, 1121 | 12 poľnohospodárskych osídlení | 10/2016 12/2022 | 1920 | 0 | 0 | | 1152 | 192 | | 576 | 0 | 0 | |
| 2.3. | 13. Výstavba rodinných domov - stavebný obvod Prílohy, 28 RD | 1110, 1121 | 14 nových RD | 10/2016 12/2022 | 1120 | 0 | 0 | | 672 | 112 | | 336 | 0 | 0 | |
| 2.3. | 24. Výstavba rodinných domov, IS a MK a CH, stavebné obvody Kopaná, Pažiť, 40 RD začatie | 1110, 1121 | 15 nových RD | 10/2019 12/2022 | 1200 | 0 | 0 | | 720 | 120 | | 360 | 0 | 0 | |
| | Prioritná oblasť 2. Sociálny rozvoj | | | | 10514 | 643 | 256 | 387 | 5935 | 984 | 0 | 2952 | 155 | 18 | 83 |
| 3.1. | 9. Prehľadovanie účinnosti systému separ. zberu odpadov a zhodnocovania bioodpadu - zahustenie siete zberných miest, kontajnerov a e-kompostérov, technika pre zhodnocovanie, resp. účasť na spoločnom projekte MAS | - | zvýšenie objemu/podielu separovaného odpadu | 09/2016 12/2020 | 40 | 40 | 6 | 34 | | | | | 6 | 0 | |
| 3.1. | 14. Podpora využívania OZE a zvyšovania energetickej sebestačnosti v prevádzke obecných budov a v domácnostiach. | - | úspora elektrickej energie, úspora nákladov | 10/2016 12/2022 | 60 | 60 | 9 | 51 | | | | | 9 | 0 | |
| 3.1. | 16. Vybudovanie splaškovej kanalizácie s napojením na kanalizačnú sieť ČOV Piešťany (prírastok 1300 EO) | 2420 | cca 9 km verejnej kanalizačnej siete, + 1300 EO | 10/2017 11/2020 | 6000 | 6000 | 900 | 5100 | | | | | 900 | | |
| 3.2. | 2. Rekonštrukcia verejného osvetlenia (modernizácia a zahustenie) | 2224 | úspora x MWh el. energie | 09/2015 12/2015 | 270 | 270 | 52 | 218 | | | | | 38,5 | 13,5 | |



PHSR OBCE RATNOVCE 2015 - 2020

| | | | | | | | | | | | | | | | |
|------|--|------|--|--------------------|------|------|------|-------|---|---|---|---|--------|---|------|
| 3.2. | 23. Zníženie energetickej náročnosti verejných budov, výmena energetických zdrojov s využitím OZE v objekte MŠ (zníženie stropov, modernizácia tepelných zdrojov, solárne kolektory) | 2412 | úspora x MWh el. energie | 07/2019 10/2020 | 160 | 160 | 24 | 136 | | | | | 24 | | |
| 3.3. | 4. Zapojenie obce v regionálnom združení MAS spoločné projekty MAS, aktívna účasť obce na tvorbe ISRÚ, účasť na tvorbe RIUS prímestskej rozvojovej zóny okresného mesta Piešťany a RÚC04 Považský kúpeľný rekreačný územný celok VN Sĺňava | - | počet realizovaných spoločných projektov | 10/2015 12/2020 | 0 | 0 | 0 | | | | | | 0 | | 0 |
| 3.3. | 11. Budovanie tematických náučných chodníkov (vinársky, turistický, ľudových tradícií, historický a pod) s ich pripojením na turistické trasy a cyklotrasy v regióne, resp. do regionálnej siete v rámci MAS | 2412 | x km cyklo a turistických chodníkov | 07/2016 12/2020 | 0 | 0 | 0 | | | | | | | | |
| 3.3. | 20. Cyklotrasa Piešťany - Hlohovec s pripojením na Vážsku cyklomagistralu (zokruhovanie na území obce, príp. protipovodňové opatrenia SVP) | 2412 | x km cyklotrasy a náučných chodníkov | 07/2016 08/2019 | 250 | 250 | 37,5 | 212,5 | | | | | 37,5 | | |
| 3.3. | 22. Vybudovanie oddychovej zóny v areáli OFK (technické vybavenie, obnova vegetačných bariér, revitalizácia verejnej zelene vrátane výrubu prestárlych stromov) | - | x km cyklo a turistických chodníkov | 06/2019 11/2019 | 30 | 30 | 4,5 | 25,5 | | | | | 4,5 | | |
| | Prioritná oblasť 3. Environmentálny rozvoj | | | | 6810 | 6810 | 1033 | 5777 | 0 | 0 | 0 | 0 | 1019,5 | 0 | 13,5 |

Formulár č. F 6 - Finančný rámec pre realizáciu PHSR obce Ratnovce – rekapitulácia

| Prioritná oblasť /rok | RN Spolu (tis. EUR) | Verejné zdroje celkom | Verejné zdroje | | Súkromné zdroje | Úverové zdroje | EIB príspevok (informatívne) | Iné zdroje ŠFRB | Národné zdroje | | |
|------------------------|------------------------|--------------------------|----------------|---------------------|-----------------|----------------|---------------------------------|--------------------|------------------------------|------|------|
| | | | Národné celkom | EÚ (EŠIF) celkom | | | | | spolufin. ŠR a dotácie | VUC | Obec |
| Hospodársky rozvoj | 1704,5 | 1404,5 | 240,9 | 1163,7 | 300 | 0 | 0 | 0 | 205,4 | 0 | 35,5 |
| Sociálny rozvoj | 10514 | 642,7 | 255,9 | 386,8 | 5935,4 | 984 | 0 | 2952 | 155,3 | 17,7 | 83 |
| Environmentálny rozvoj | 6810 | 6810 | 1033 | 5777 | 0 | 0 | 0 | 0 | 1019,5 | 0 | 13,5 |
| SPOLU: | 19028,5 | 8857,2 | 1529,7 | 7327,4 | 6235,4 | 984 | 0 | 2952 | 1380,1 | 17,7 | 132 |



6.3. Model viaczdrojového financovania projektov

Obec vlastnou činnosťou nevytvára, ani zo štátneho rozpočtu nedostáva dostatok finančných zdrojov na zabezpečenie trvalo udržateľného rozvoja obce v oblasti hospodárskeho rozvoja, sociálnej politiky i životného prostredia, prostriedky na kapitálové výdavky dostáva obec od štátu iba na základe jednotlivých žiadostí o poskytnutie dotácií alebo na základe úspešných ŽoNFP z Operačných programov financovaných z Eurofondov a ŠR. Žiadne systémové opatrenia plánovaný rozpisom kapitálových výdavkov pre obce zo ŠR nie sú zo strany štátu dlhodobo uplatňované (platné v celoštátnom meradle).

Pre realizáciu rozvojových projektov zabezpečujúcich vytvorenie hlavne infraštruktúrnych podmienok pre naplnenie cieľov trvale udržateľného rozvoja musí obec využívať model viaczdrojového financovania jednotlivých opatrení, aktivít, projektov za účasti všetkých sociálno-ekonomických partnerov v území a v prepojení obecného rozpočtu na programový rozpočet VÚC, na štátny rozpočet a v súlade s Národnou stratégiou regionálneho rozvoja a Partnerskou zmluvou SR na programové obdobie 2014 – 2020 hlavne na využitie prostriedkov z fondov EÚ.

Tabuľky financovania projektov PHSR podľa priorít a opatrení - viaczdrojový model

Na základe dostupných údajov o predpokladaných pravidlách spolufinancovania aktivít z Operačných programov NSRR SR na roky 2014 2020 bol zostavený ako súčasť finančného plánu nasledovný viaczdrojový model financovania projektov PHSR 2015 -2020:

| Prioritná oblasť PHSR 2015 – 2020 | RN Spolu (tis. EUR) | Verej- né zdroje celkom | Verejné zdroje | | Súkro- mné zdroje | Úvero- vé zdroje | EIB príspe- vok (inform a tívne) | Iné zdroje ŠFRB | Národné zdroje | | |
|---|------------------------|----------------------------------|------------------------|------------------------|-------------------------|------------------------|--|-----------------------|--|------|------|
| | | | Národ- né celkom | EÚ (EŠIF) celkom | | | | | Spolufi- nanco- vanie ŠR + dotácie | VUC | Obec |
| 1. Hospodársky rozvoj | 1704,5 | 1404,5 | 240,9 | 1163,7 | 300 | 0 | 0 | 0 | 205,4 | 0 | 35,5 |
| 2. Sociálny rozvoj | 10514 | 642,7 | 255,9 | 386,8 | 5935,4 | 984 | 0 | 2952 | 155,3 | 17,7 | 83 |
| 3. Environmen- tálny rozvoj | 6810 | 6810 | 1033 | 5777 | 0 | 0 | 0 | 0 | 1019,5 | 0 | 13,5 |
| CELKOM PHSR | 19028,5 | 8857,2 | 1529,7 | 7327,4 | 6235,4 | 984 | 0 | 2952 | 1380,1 | 17,7 | 132 |

Formulár F 7 – Viaczdrojový model financovania PHSR 2015 – 2020 – údaje celkom (zdroj: vlastné sprac.)



Vo forme viaczdrojového modelu financovania je spracovaný aj celkový finančný rámec PHSR 2015 – 2020 v kapitole 6.2 formulár F6.

Obec môže zabezpečiť realizáciu celého PHSR 2015 – 2020 pri využití viaczdrojového financovania s minimálnymi vlastnými zdrojmi vo výške 131,95 tis. EUR, t.j. v priemere vo výške 22 tis. EUR ročne počas 6 rokov programového obdobia. Táto varianta financovania je pre obec minimálna, nakoľko pri najoptimálnejšom postupe realizácie plánovaných rozvojových projektov obce sa predpokladá vynaloženie vlastných zdrojov obce na spolufinancovanie všetkých projektov z eurofondov vo výške 0 %, t.j. počíta sa s plnou návratnosťou vynaložených oprávnených nákladov aj na projektovú dokumentáciu a implementáciu projektov financovaných z prostriedkov EÚ so spoluúčasťou štátneho rozpočtu SR. To predpokladá aj optimálny postup financovania projektov v rámci operačných programov OP PRV i OP KŽP, ktoré sú pre obec rozhodujúce. Spolufinancovanie obce nie je vyžadované u projektov technickej, sociálnej i environmentálnej infraštruktúry. Na tejto úrovni je potreba zdrojov obce primeraná vlastným zdrojom, ktoré obec môže predovšetkým na prípravu projektov vynaložiť.

Financovanie rozvojových projektov podľa prioritných skupín:

Prioritná skupina 1. Hospodársky rozvoj:

Na zabezpečenie rozvojových projektov Prioritnej skupiny I. Hospodársky rozvoj sa predpokladá v spracovanej minimalistickom variante vynaloženie vlastných finančných prostriedkov obce v objeme 35,5 tis. EUR, t.j. cca 5,9 tis. EUR/rok, čo je pod úrovňou nákladov minulého obdobia, teda tento postup je ekonomicky únosný.

Prioritná skupina 2. Sociálny rozvoj:

Najviac prostriedkov sa predpokladá obcou z vlastných zdrojov vynaložiť na zabezpečenie projektov sociálneho rozvoja vo výške 83 tis. EUR, t.j. v priemere cca 13,8 tis. EUR ročne, čo je pre obec ekonomicky únosné a dosiahnuteľné bez významného obmedzenia funkcií pri výkone správy územia.

Prioritná skupina 3. Environmentálny rozvoj:

Plánované spolufinancovanie rozvojových projektov obce v skupine 3 je iba vo výške 13,5 tis. EUR, t.j. 2,3 tis. EUR ročne, čo je z hľadiska rozpočtu obce zanedbateľné.

Navrhnutý model financovania kladie mimoriadnu náročnosť na vynakladanie nákladov s plnou hospodárnosťou a s predpokladom preukázania ich oprávnenosti na realizáciu



projektov, nakoľko iba pri splnení tejto podmienky môže byť dosiahnuté ich preplatenie alebo vrátenie finančných prostriedkov vopred vynaložených obcou na prípravu projektov hlavne nákladov na technickú dokumentáciu stavieb.

Vzhľadom na analyzovaný ekonomický potenciál obce, jej súčasnú finančnú situáciu, nízku úverovú záťaženosť a z toho vyplývajúci dobrý prístup k prípadným úverovým zdrojom, je realizácia PHSR pri obstaraní plánovaných externých zdrojov reálna.

Výška spolufinancovania rozvojových projektov z vlastných zdrojov obce v novom programovom období 2015 – 2020 je na úrovni cca 0,69 % z celkového rozpočtu PHSR.

Aj po vylúčení súkromných investícií je podiel finančných nákladov obce iba 1,52 % z celkového rozpočtu projektov zahrnutých v PHSR.

PHSR je teda postavený z hľadiska použitia zdrojov obce vysoko hospodárne.

Na finančnom zabezpečení rozpočtu PHSR 2015 – 2022 sa najväčším podielom vo výške 46,55 % podieľajú verejné zdroje v celkovom objeme 8 857,2 tis. EUR, z toho 38,51 % verejných zdrojov je navrhovaných na čerpanie z fondov EÚ – EŠIF a 7,25 % podiel predstavuje spolufinancovanie čerpania EU fondov zo štátneho rozpočtu SR v súlade s modelom čerpania pomoci EU hlavne prostredníctvom Operačných programov PRV a KŽP. Druhý najvýznamnejší zdroj financovania v podiele 32,77 % tvoria predpokladané súkromné zdroje orientované hlavne do rozvoja bývania.

Významnú položku zdrojov financovania rozpočtu PHSR tvoria prostriedky ŠFRB na podporu rozvoja bývania (15,51 %) a očakávané úverové návratné zdroje pre súkromný sektor (5,17 %).

Pri dobrom fungovaní systému poskytovania dotácií zo štátneho rozpočtu a z Eurofondov je Program hospodárskeho a sociálneho rozvoja obce Ratnovce na roky 2015 - 2020 reálne zabezpečiteľný a to s vysokou rentabilitou vynaložených vlastných finančných prostriedkov obce.



6.4. Hodnotiace tabuľky pre výber projektov

Vo vnútorných podmienkach obce Ratnovce, ktorá neriadi žiadnu skupinu subjektov, iba Materskú škôlku, ktoré nemá právnu subjektivitu, nevzniká žiadne konkurenčné prostredie pre posudzovanie, hodnotenie a výber projektov pri ich zaradovaní do PHSR, do Akčného plánu alebo pri vstupe do realizácie. Takéto konkurenčné prostredie pri výbere projektov vzniká len v obmedzenej forme pri posudzovaní obsahu PHSR a jednotlivých projektov v obecnom zastupiteľstve.

Posudzovať úplnosť a kvalitu projektu z hľadiska jeho konkurencieschopnosti je mimoriadne dôležité a potrebné pri spracovaní žiadostí o dotácie zo ŠR a z Eurofondov. Vtedy musí obec uplatniť konkrétne kritériá stanovené riadiacim orgánom príslušného Operačného programu alebo v jednotlivej výzve na predkladanie žiadostí o NFP / dotáciu.

Obec v internej príprave investičných projektov uplatňuje nasledovné kritériá, ktoré sú východiskom pre hodnotenie a výber projektov:

1. platná projektová dokumentácia a stavebné povolenie / ohlásenie stavby,
2. vysporiadané vlastnícke vzťahy k majetku dotknutému projektom
3. zabezpečené, alebo preukazne zabezpečiteľné predfinancovanie projektu
4. dobrý podnikateľský a finančný plán pre ziskové projekty
5. preukazný súlad projektu s hlavnými plánovacími a programovými dokumentami - UPN a PHSR a odvetvovými dokumentami napr. Program rozvoja bývania v prípade výstavby bytov, hodnotiace kritériá OP PRV a OP KŽP a pod.

| Por | Hodnotiaca Kategória | Hodnotiace kritérium | Hodnotenie Spĺňa / Nespĺňa | Počet bodov |
|-----|----------------------|--------------------------------------|----------------------------|-------------|
| | | (stanovia sa minimálne tri kritériá) | | 0 až 5 |

| Výsledok hodnotenia | | | Body |
|---------------------|--|---------|---------|
| Priorita | projekt nie je prioritný, realizácia nemá výrazný vplyv na naplnenie cieľa | nízka | <0 ; 5> |
| | projekt je prioritný pre napĺňanie cieľa ale nezabezpečuje jeho úplné dosiahnutie | stredná | <6 ; 9> |
| | projekt je pripravený a má výrazný vplyv na napĺňanie cieľa a zabezpečuje jeho úplné dosiahnutie | vysoká | <10;15> |

Formulár č. F 2 – Hodnotiaca tabuľka pre výber projektov (zdroj: vlastné spracovanie)



7. ZÁVER

Program hospodárskeho rozvoja a sociálneho rozvoja obce Ratnovce bol spracovaný na základe zadania projektu schváleného dňa 28.9.2015.

Vychádza z prioritných potrieb obce a z možností ich realizácie, s cieľom zlepšovať životné podmienky jej obyvateľov a zvyšovať konkurencieschopnosť regiónu.

Program je spracovaný v súlade s Národným rozvojovým plánom Slovenska s nadväzujúcimi Sektorovými operačnými programami, v súlade s novým Územným plánom regiónu Trnavského samosprávneho kraja a v súlade s platným PHSR TTSK.

Je otvoreným dokumentom, spracovaným na úrovni poznania a hodnotenia vývoja obce, jej potenciálu a perspektív k 31.12.2014.

Je živým dokumentom, ktorého obsah je potrebné realizovať v praxi, v priebehu realizácie ho pravidelne vyhodnocovať na zasadnutiach obecného zastupiteľstva a aktualizovať v termínoch podľa jeho rozhodnutia.

PHSR bude realizovaný v podmienkach existujúceho stavu ekonomického potenciálu a prognózy očakávaného vývoja obce i regiónu.

Predpoklady pre plnenie stanovených zámerov obce do roku 2020 s výhľadom do roku 2022 sú, pri obstaraní externých zdrojov z fondov EÚ a ŠR a pri intenzifikácii tvorby vlastných zdrojov obce, reálne.

Zodpovednosť za administratívne zabezpečenie a za postupnú realizáciu jednotlivých aktivít obsiahnutých v PHSR má Obecné zastupiteľstvo ako kolektívny riadiaci orgán, starosta obce a príslušné komisie zriadené pri Obecnom zastupiteľstve.

Predpokladom pre úspešnú realizáciu rozvojových zámerov obce je aktívny prístup volených zástupcov v Obecnom zastupiteľstve pri vecnom schvaľovaní jednotlivých úloh a využívaní dostupných možností financovania plánovaných aktivít.

Úspešnosť realizácie stanovených zámerov však bude v prvom rade závisieť od aktívnej účasti a podpory všetkých obyvateľov obce a všetkých aktérov rozvoja na území obce pri koordinovaní jednotlivých aktivít Obecným zastupiteľstvom.

Program hospodárskeho a sociálneho rozvoja obce Ratnovce bol schválený a uvedený do praxe rozhodnutím obecného zastupiteľstva.



| Schválenie PHSR | |
|-----------------|---|
| Dokument | Program hospodárskeho rozvoja a sociálneho rozvoja obce Ratnovce na roky 2015 – 2020 výhľadom do roku 2022 v štruktúre a s obsahom vid' str. 3 |
| Spracoval: | Združenie pre rozvoj mikroregiónu Vážska vodná cesta, Hlohovec Projektový tím zložený z pracovníkov spracovateľa a zamestnancov OÚ Spolupráca a účasť verejnosti zabezpečená: miestnym zisťovaním a dotazníkom pre občanov poskytovaným na OÚ Náklady na spracovanie: zmluvná cena 500 EUR |
| Prerokovanie | PHSR bol prerokovaný na zasadnutí obecného zastupiteľstva dňa: 23.10.2015 Verejné pripomienkovanie PHSR: a/ formou dotazníkov počas spracovania b/ priebežné po zverejnení na web stránke obce aj počas jeho implementácie |
| Schválenie | Obecné zastupiteľstvo I. schvaľuje Program hospodárskeho rozvoja a sociálneho rozvoja obce Ratnovce na roky 2015 – 2020 s výhľadom do roku 2022 spracovaný v súlade so Zadaním projektu Program rozvoja obce Ratnovce na roky 2015 – 2020 zo dňa 28. 9.2015 bez pripomienok v zmysle zápisnice z rokovania dňa 23.10.2015. Obecné zastupiteľstvo II. ukladá starostovi obce a odborným komisiám OÚ zabezpečiť realizáciu PHSR obce Ratnovce na roky 2015 – 2020 s výhľadom do r.2022 v súlade s Akčným plánom PHSR na rok 2015 Dňa : 23.10.2015 Číslo uznesenia OZ: Podpis štatutárneho zástupcu : Peter Gogol, starosta obce |



Prílohy:

- Príloha č. 1. Zoznam členov riadiaceho tímu, pracovných skupín a partnerov zapojených do spracovania PHSR
- Príloha č. 2. Zoznam informačných zdrojov použitých v PHSR (východiskové strategické a koncepčné dokumenty, súvisiaca legislatíva)
- Príloha č. 3. Zoznam skratiek použitých v PHSR
- Príloha č. 4. Akčný plán na rok 2015 s výhľadom na r. 2016 - 17
- Príloha č. 5. Elektronická verzia PHSR na CD so strategickými materiálmi
- Príloha č. 6. Certifikát - osvedčenie spracovateľa PHSR

**Príloha č. 1.**

Zoznam členov riadiaceho tímu, pracovných skupín a partnerov zapojených do spracovania PHSR:

| Projektový tím | | | |
|--|----------------------------|--|--|
| na spracovanie programu hospodárskeho rozvoja a sociálneho rozvoja | | | |
| Obce Ratnovce | | | |
| | pozícia | meno, priezvisko | kontakt: |
| 1 | vedúci projektu | Ing. Michal Pikus | 0905 222968 |
| | | Združenie V.V.C. | pikus@pikus.sk |
| 2 | projektový manažér | Peter Gogol | 0908 791 483 |
| | pre stratégiu | starosta obce | ou@obec-ratnovce.sk |
| 3 | projektový manažér | Roman Vavro | |
| | pre hospodársky rozvoj | predseda finančnej komisie | ou@obec-ratnovce.sk |
| 4 | projektový manažér | Ivana Balleková | |
| | pre sociálny rozvoj | predseda komisie sociálnej, kultúry, športu a školstva | ou@obec-ratnovce.sk |
| 5 | projektový manažér | Martin Homola | |
| | pre environmentálny rozvoj | predseda komisie stavebnej | ou@obec-ratnovce.sk |
| 6 | projektový manažér | Mgr.Andrej Petřík | |
| | pre verejnú správu | predseda poriadkovej komisie | ou@obec-ratnovce.sk |
| 7 | projektový manažér | Milan Boďo | |
| | pre sociálny rozvoj | Poslanec OZ | ou@obec-ratnovce.sk |
| 8 | projektový manažér | Štefan Tvaroška | |
| | pre environmentálny rozvoj | Poslanec OZ | ou@obec-ratnovce.sk |
| 9 | projektový manažér | Štefan Vavro | |
| | pre hospodársky rozvoj | Poslanec OZ | ou@obec-ratnovce.sk |

Projektový tím ustanovený starostom obce dňa 27.8.2015 v Ratnovciach.

Dotazníky pre občanov poskytované občanom pri osobnom zisťovaní v teréne, rozoslané podnikateľským subjektom v obci a k dispozícii na obecnom úrade počas spracovania projektu, dočasne ponechané na priebežné zisťovanie a kontakt s verejnosťou.

Hodnotenia, námety a doporučená zohľadnené v obsahu a v jednotlivých častiach PHSR.

**Príloha č. 2.****Zoznam informačných zdrojov použitých v PHSR****(východiskové strategické a koncepčné dokumenty, súvisiaca legislatíva)**

| Zoznam analyzovaných koncepčných dokumentov | | | | |
|---|--------------------|--------------------------|---|--|
| Názov dokumentu | Platnosť dokumentu | Úroveň dokumentu | Oblasť dát | Webová stránka |
| NSRR SR Národná stratégia regionálneho rozvoja SR 2014 – 2020 (UV SR 296/2010, aktualizácia 06/2014) | 2014 2020 | NUTS 1 SK0 SR | všetky | www.rokovania.sk www.mindop.sk |
| Partnerská dohoda SR EÚ na roky 2014 – 2020 | 2014 2020 | NUTS 1 SK0 SR | všetky | www.partnerskadohoda.gov.sk/ , www.mindop.sk |
| Pozičný dokument EK k Partnerskej dohode a programom SR na roky 2014 – 2020 | 2013 - | NUTS 1 SK0 SR | všetky | http://ec.europa.eu/index_sk.htm http://www.euroinfo.gov.sk/ |
| KURS 2011 – zmeny a doplnky KURS 2001 | 2011 - | NUTS 1 SK0 SR | NUTS 3 SK 021 TTSK | https://lt.justice.gov.sk/ http://www.telecom.gov.sk/index/index.php?ids=124582 |
| Stratégia hospodárskej politiky Slovenskej republiky - Slovensko 2020+ | 2014 - | NUTS 1 SK0 SR | Kap. 2,3, | www.rokovania.sk |
| Národná stratégia rozvoja cyklistickej dopravy a cykloturistiky v SR | 05 2013 - | NUTS 1 SK0 SR | NUTS 3 SK 021 TTSK | http://www.telecom.gov.sk/index/index.php?ids=140565 |
| Stratégia cestovného ruchu SR do roku 2020 | 2013 - | NUTS 1 SK0 SR | NUTS 3 SK 021 TTSK | http://www.telecom.gov.sk/index/index.php?ids=143964 |
| Regionalizácia cestovného ruchu v SR | 2005 - | NUTS 1 SK0 SR | NUTS 3 SK 021 TTSK | http://www.telecom.gov.sk/index/index.php?ids=102523 |
| Operačné programy na obdobie 2014 – 2020 schválené vládou SR | 06 2014 - | NUTS 1 SK0 SR | Vybrane OP IROP, KŽP, PRV, II, TP | www.nsrr.sk/sk/programove-obdobie-2014---2020/ http://www.vlada.gov.sk/ |
| PHSR Trnavského samosprávneho kraja 2009 – 2015, 08/2009, | 08 2009 - | NUTS 3 SK 021 TTSK | všetky | http://www.trnava-vuc.sk/ |
| Územný plán regiónu Trnavského samosprávneho kraja, 12/2014 | 12 2014 - | NUTS 3 SK 021 TTSK | všetky | http://www.trnava-vuc.sk/ |
| Stratégia Európa 2020 | 07 2013 - | EU | NUTS 1 SK0 SR | http://ec.europa.eu/europe2020/index_sk.htm |
| Dunajská stratégia | 11 2013 - | EU | NUTS 1 SK0 SR | http://www.dunajskastrategia.gov.sk/ |



| | | | | |
|---|--------------|----------------------------|----------------------------|--|
| Akčný plán zamestnanosti TTSK | 12 2009 - | NUTS 3 SK 021 TTSK | všetky | http://www.trnava-vuc.sk/ |
| Zákon č. 539/2008 Z.z. o podpore regionálneho rozvoja v znení zákona 309/2014 | 2014 - | NUTS 1 SK0 SR | | www.telecom.gov.sk/index/open_file.php?file=regrozvoj/legislativa/ |
| Sčítanie obyvateľov, domov a bytov 2011. Štatistický úrad SR, 2012. | 2012 - | NUTS 1 SK0 SR | NUTS 3 NUTS 4 NUTS 5 | www.statistics.sk DATAcube_sk |
| Usmernenie EK pre operačné programy na roky 2014 – 2020 | 03 2014 - | EU | NUTS 1 SK0 SR | http://eur-lex.europa.eu/homepage.html |
| Jednotný automatizovaný systém právnych informácií | 2015 | NUTS 1 SK0 SR | vybrané | http://jaspi.justice.gov.sk/ |
| Všeobecné informácie | 2015 | NUTS 3 NUTS 4 NUTS 5 | NUTS 3 NUTS 4 NUTS 5 | http://e-obce.sk http://www.obce.info |
| Databáza regionálnej štatistiky | 2015 | NUTS 3 NUTS 4 NUTS 5 | NUTS 3 NUTS 4 NUTS 5 | www.statistics.sk DATAcube_sk |
| Mestská a obecná štatistika | 2015 | NUTS 3 NUTS 4 NUTS 5 | NUTS 3 NUTS 4 NUTS 5 | www.statistics.sk DATAcube_sk |
| Krajinno - ekologický plán Trnavského samosprávneho kraja | 2009 2015 | NUTS 3 SK 021 TTSK | všetky | http://www.trnava-vuc.sk/ |
| Databáza RÚZ – registra účtovných závierok | 2015 | NUTS 5 | NUTS | http://www.registeruz.sk/ |
| Databáza Úrad práce sociálnych vecí a rodiny | 2015 | NUTS 3 NUTS 4 | NUTS 3 NUTS 4 | www.upsvar.sk |
| Databáza a štatistiky OU Lovčice | 2015 | NUTS 5 | vybrané | www.obec-dolnelovcice.sk/ |
| Databáza spracovateľa PHSR | 2015 | NUTS 3 NUTS 4 NUTS 5 | vybrané | Interné údaje |

Formulár č. PP1 (zdroj: vlastné spracovanie)

**Príloha č. 3.****Zoznam skratiek použitých v PHSR**

| | | | |
|--------|---|-------|----------------------------|
| CKO | Centrálny koordinačný orgán | | |
| EF | Európsky fond | EK | Európska komisia |
| ERDF | Európsky fond regionálneho rozvoja | ESF | Európsky sociálny fond |
| EÚS | Európska územná spolupráca | EÚ | Európska únia |
| EVS | Efektívna verejná správa | | |
| FIFG | Finančný nástroj pre riadenie rybolovu | | |
| FO | Fyzické osoby | HDP | Hrubý domáci produkt |
| HND | Hrubý národný dôchodok | II | Integrovaná infraštruktúra |
| IROP | Integrovaný regionálny operačný program | KF | Kohézny fond |
| KURS | Koncepcia územného rozvoja Slovenska | | |
| KŽP | Kvalita životného prostredia | ĽZ | Ľudské zdroje |
| MAS | Miestna akčná skupina | | |
| MDVRR | Ministerstvo dopravy, výstavby a regionálneho rozvoja | | |
| MPSVaR | Ministerstvo práce sociálnych vecí a rodiny | | |
| MPRV | Ministerstvo pôdohospodárstva a rozvoja vidieka | | |
| MRK | Marginalizované rómske komunity | MVO | Mimovládne organizácie |
| MŽP | Ministerstvo životného prostredia | | |
| NFP | Nenávratný finančný príspevok | NO | Neziskové organizácie |
| NSRR | Národná stratégia regionálneho rozvoja | | |
| NUTS | Nomenklatúra územných štatistických jednotiek | | |
| OR | Obecný rozpočet | OcÚ | Obecný úrad |
| OcZ | Obecné zastupiteľstvo | OP | Operačný program |
| OZ | Občianske združenie | | |
| PD SR | Programový dokument Slovenskej republiky | | |
| PHSR | Program hospodárskeho rozvoja a sociálneho rozvoja obce | | |
| PI | Program INTERACT | PKS | Parita kúpnej sily |
| PO | Právnická osoba | POD | Program obnovy dediny |
| POH | Program odpadového hospodárstva SR na roky 2011 – 2015 | | |
| PRB | Program rozvoja bývania | PRV | Program rozvoja vidieka |
| RH | Rybné hospodárstvo | RO | Riadiaci orgán |
| SAŽP | Slovenská agentúra životného prostredia | | |
| SHR | Samostatne hospodáriaci roľník | SR | Slovenská republika |
| SZČO | Samostatne zárobkovo činná osoba | | |
| SZZP | Slovenský zväz zdravotne postihnutých | ŠF | Štrukturálne fondy |
| SŠÚ SR | Štatistický úrad Slovenskej republiky | TP | Technická pomoc |
| TTSK | Trnavský samosprávny kraj | | |
| TUR | Trvalo udržateľný rozvoj | UPN | Územný plán |
| ÚPSVaR | Úrad práce sociálnych vecí a rodiny | | |
| ÚV SR | Úrad vlády Slovenskej republiky | VaI | Výskum a inovácie |
| VZNP | V znení neskorších predpisov | | |
| ZmNFP | Zmluva o poskytnutí nenávratného finančného príspevku | | |
| ZP | Zdravotne postihnutý | Z. z. | Zbierka zákonov |
| ŽoNFP | Žiadosť o nenávratný finančný príspevok | | |

**Príloha č. 4.****Akčný plán PHSR na rok 2015 (n+2)**

| Akčný plán PHSR na rok 2015 | | | |
|--|-----------------------------|------------------------------------|---------------------------------|
| pre oblasť prípravy investičných rozvojových projektov na začatie v rokoch 2015 – 2017 | | | |
| Projekt, opatrenie, aktivita | Termín (MM/RRRR) | Zodpovedný orgán /osoba | Financovanie Náklady |
| Projekt: 1. Spracovanie PHSR obce na roky 2015 - 20200 | | | |
| Organizačné opatrenie: 1.1. schválenie PHSR | | | |
| Aktivita : 1.1.1. prerokovať a schváliť PHSR v obecnom zastupiteľstve | 10 2015 | zastupiteľstvo | obecný rozpočet 0,5 |
| Organizačné opatrenie: 1.2. Prerokovanie Akčného plánu PHSR na roky 2015 - 2017 v zastupiteľstve - spresnenie podľa obstaraných zdrojov | | | |
| Aktivita : 1.2.1. schválenie akčného plánu - rozhodnutie o projektovej príprave na rok 2015 ako podklad pre zmenu obecného rozpočtu 2015 | 10 2015 | zastupiteľstvo | - 0 |
| Projekt: 2. Rekonštrukcia verejného osvetlenia (modernizácia a zahustenie) | | | |
| Organizačné opatrenie: 2.1. Rozhodnutie o podaní a obstaraní podania ŽoNFP, uzatvorenie zmluvy o spracovaní ŽoNFP | | | |
| Aktivita: 2.1.2. Obstaranie a podanie ŽoNFP | 08 2015 | zastupiteľstvo starosta obce | obecný rozpočet 3 |
| Organizačné opatrenie: 2.2. Rozhodnutie RO o ŽoNFP, uzatvorenie zmluvy o poskytnutí NFP | | | |
| Aktivita: 2.2.1. Rozhodnutie o schválení NFP zo strany RO - priznanie NFP | 10 2015 | zastupiteľstvo starosta obce | - 0 |
| Aktivita: 2.2.2. Uzatvorenie zmluvy o dotácii s poskytovateľom dotácie, RO | 10 2015 | Starosta obce | - 0 |
| Organizačné opatrenie: 2.3. Výber dodávateľa a uzatvorenie zmluvy s dodávateľom, realizácia | | | |
| Aktivita: 2.3.1. Ustanovenie výberovej komisie /projektového tímu, vyžiadanie troch ponúk a výber dodávateľa | 10 2015 | Starosta obce proj.tím PT/PS | - 0 |
| Aktivita: 2.3.2. Uzatvorenie zmluvy s vybraným dodávateľom | 10 2015 | Starosta obce | - 0 |
| Aktivita: 2.3.3. Realizácia projektu dodávateľom, prevzatie dodávky | 11 2015 | Starosta obce proj.tím PT/PS | obecný rozpočet 170 |
| Organizačné opatrenie: 2.4. Vyúčtovanie dotácie | | | |
| Aktivita: 2.4.1. Vyúčtovanie dotácie, zúčtovanie vzťahov s poskytovateľom, RO | 12 2015 | Starosta obce | NFP OP KaHR -170 |
| Projekt: 3. Rozšírenie kapacít MŠ o 25 miest, prístavba | | | |
| Organizačné opatrenie: 3.1. Organizačné zabezpečenie aktívnych prác a obstaranie materiálu | | | |
| Aktivita: 3.1.1. Zabezpečenie výkonu technického dozoru na stavbe oprávnenou osobou | 11 2015 | zastupiteľstvo starosta obce | - 0 |
| Aktivita: 3.1.2. Obstaranie materiálu | 11 2015 | Starosta obce proj.tím PT/PS | dotácia MPSVaR 15 |
| Aktivita: 3.1.3. Začatie prác vo vlastnej réžii formou aktívnych prác a subdodávok | 11 2015 | Starosta obce proj.tím PT/PS | obecný rozpočet 9 |
| Organizačné opatrenie: 3.2. Podanie žiadosti o dotáciu na dofinancovanie prístavby MŠ (nad 15 tis. EUR) | | | |
| Aktivita: 3.2.1. Spracovanie a podanie žiadosti o dotáciu na MPSVaR, UV SR (dofinancovanie) | 03 2016 | zastupiteľstvo starosta obce | obecný rozpočet 0 |
| Aktivita: 3.2.2. Rozhodnutie o schválení dotácie zo strany RO | 05 2016 | zastupiteľstvo starosta obce | - 0 |
| Aktivita: 3.2.3. Uzatvorenie zmluvy o dotácii s poskytovateľom dotácie | 07 2016 | Starosta obce | dotácia UV SR 66 |



| | | | |
|---|---------------------------------|----------------------------------|-----------------------|
| Organizačné opatrenie: 3.3. Realizácia projektu vo vlastnej réžii aktivačné práce | | | |
| Aktivita: 3.3.1. Realizácia projektu vo vlastnej réžii aktivačné práce pod technickým dozorom | 12 2015 až 12 2016 | Starosta obce | obecný rozpočet 90 |
| Organizačné opatrenie: 3.4. Slávnostné otvorenie novej triedy MŠ v prístavbe | | | |
| Aktivita 3.4.1. Slávnostné otvorenie novej triedy MŠ v prístavbe | 12 2016 | starosta obce, riaditeľ/ka MŠ | |
| Organizačné opatrenie: 3.5. Vyúčtovanie dotácie | | | |
| Aktivita: 3.5.1. Vyúčtovanie dotácie, zúčtovanie vzťahov s poskytovateľom | 12 2016 | Starosta obce | MPSVaR SR -81 |
| Projekt: 4. Zapojenie obce v regionálnom združení MAS spoločné projekty MAS, aktívna účasť obce na tvorbe ISRÚ, účasť na tvorbe RIUS prímestskej rozvojovej zóny okresného mesta Piešťany a RÚC04 Považský kúpeľný rekreačný územný celok VN Sláňava | | | |
| Organizačné opatrenie: 4.1. Príprava, prerokovanie a rozhodnutie o vstupe do MAS | | | |
| Aktivita: 4.1.1. Rokovania s regionálnymi partnermi o zriadení a účasti v MAS. | 07 2015 10 2015 | zastupiteľstvo starosta obce | - 0 |
| Aktivita: 4.1.2. Rozhodnutie obecného zastupiteľstva o vstupe do MAS. | 11 2015 | zastupiteľstvo starosta obce | - 0 |
| Organizačné opatrenie: 4.2. Zapojenie sa do činnosti MAS, príprava a realizácia spoločných projektov v rámci rozpočtu MAS | | | |
| Aktivita: 4.2.1. Zapojenie sa do činnosti MAS, menovanie zástupcov, regionálna spolupráca, spoločné projekty MAS | 11 2015 12 2020 | zastupiteľstvo starosta obce | - rozpočet MAS |
| Organizačné opatrenie: 4.3. Príprava, prerokovanie a rozhodnutie o začlenení v štruktúre RÚC | | | |
| Aktivita: 4.3.1. Rokovania s regionálnymi partnermi o zriadení a práci na rozvoji RÚC | 12 2015 | zastupiteľstvo starosta obce | RIUS TTSK 0 |
| Aktivita: 4.3.2. Rozhodnutie obecného zastupiteľstva o spôsobe zastúpenia obce v RÚC / FMÚ RIUS | 02 2016 | zastupiteľstvo starosta obce | - 0 |
| Organizačné opatrenie: 4.4. Zapojenie sa do činnosti RÚC/FMÚ RIUS, príprava a realizácia spoločných projektov v rámci rozpočtu MAS | | | |
| Aktivita: 4.4.1. Zapojenie sa do činnosti RÚC/FMÚ, menovanie zástupcov, regionálna spolupráca, spoločné projekty RÚC ú resp, RIUS | 04 2016 12 2020 | zastupiteľstvo starosta obce | - rozpočet RÚC |
| Projekt: 5. Výstavba a rekonštrukcia RD v zástavbe – 16 RD | | | |
| Opatrenie: 5.1. Priebežný výkon činností územnej správy | | | |
| Aktivita: 5.1.1. Priebežná podpora stavebného úradu, stavebné povolenia, ohlásenia a pod. | priebežne 10 2015 12 2020 | starosta obce obecný úrad | sukr zdroje 800 |
| Projekt: 6. Výstavba rodinných domov, IS, MK a CH, stavebné obvody Kapustnice, Blažejovec, Pod Jahňady, 50 RD pokračovanie | | | |
| Opatrenie: 6.1. Priebežný výkon činností územnej správy | | | |
| Aktivita: 6.1.1. Priebežná podpora stavebného úradu, stavebné povolenia, ohlásenia a pod. | priebežne 10 2015 12 2022 | starosta obce obecný úrad | sukr zdroje 2560 |
| Projekt: 7. Výstavba RD, IS, MK a CH stavebný obvod Medzi Váhy II. - 58 RD pokračovanie | | | |
| Opatrenie: 7.1. Priebežný výkon činností územnej správy | | | |
| Aktivita: 7.1.1. Priebežná podpora stavebného úradu, stavebné povolenia, ohlásenia a pod. | priebežne 10 2015 12 2022 | starosta obce obecný úrad | sukr zdroje 2240 |
| Projekt: 8. Rekonštrukcia chodníka vedľa hlavnej cesty od FK po Kríž, 0,3 km | | | |
| Organizačné opatrenie: 8.1. Rozhodnutie o projekte, Výber dodávateľa ŽoNFP, podanie ŽoNFP | | | |
| Aktivita: 8.1.1. Rozhodnutie obecného zastupiteľstva o obstaraní ŽoNFP, ustanovenie výberovej komisie na dodávateľa PD a na obstaranie ŽoNFP (v prípade realizácie projektu obcou) | 12 2015 | zastupiteľstvo starosta obce | - 0 |
| Aktivita: 8.1.2. Vyžiadanie troch ponúk a výber dodávateľa ŽoNFP/ | 01 2016 | Starosta obce | - |

**PHSR OBCE RATNOVCE 2015 - 2020**

| | | | |
|---|------------------------|---------------------------------|-----------------------|
| spracovateľa PD | | proj.tím PT/PS | 0 |
| Aktivita: 8.1.3. Uzatvorenie zmlúv s dodávateľom ŽoNFP /PD - technický projekt | 01 2016 | Starosta obce | - 0 |
| Aktivita: 8.1.4. Obstaranie a podanie ŽoNFP, / prerokovanie a schválenie PD pre SP | 03 2016 | zastupiteľstvo starosta obce | obecný rozpočet 3 |
| Organizačné opatrenie: 8.2. Rozhodnutie o ŽoNFP,uzatvorenie zmluvy o poskytnutí ŽoNFP | | | |
| Aktivita: 8.2.1. Rozhodnutie o schválení NFP zo strany RO - priznanie NFP | 05 2016 | zastupiteľstvo starosta obce | - 0 |
| Aktivita: 8.2.2. Uzatvorenie zmluvy o dotácii s poskytovateľom dotácie | 07 2016 | Starosta obce | - 0 |
| Organizačné opatrenie: 8.3. Výber dodávateľa a uzatvorenie zmluvy s dodávateľom, realizácia | | | |
| Aktivita: 8.3.1. Ustanovenie výberovej komisie /projektového tímu, vyžiadanie troch ponúk a výber dodávateľa | 05 2016 | Starosta obce proj.tím PT/PS | - 0 |
| Aktivita: 8.3.2. Uzatvorenie zmluvy s vybraným dodávateľom | 07 2016 | Starosta obce | - 0 |
| Aktivita: 8.3.3. Realizácia projektu dodávateľom, prevzatie dodávky | 08 2016 až 06 2017 | Starosta obce proj.tím PT/PS | obecný rozpočet 30 |
| Organizačné opatrenie: 8.4. Vyúčtovanie dotácie | | | |
| Aktivita: 8.4.1. Vyúčtovanie dotácie, zúčtovanie vzťahov s poskytovateľom | 09 2017 | Starosta obce | NFP OP KaHR -30 |
| Projekt: 9. Prehľadovanie účinnosti systému separ. zberu odpadov a zhodnocovania bioodpadu - zahustenie siete zberných miest, kontajnerov a e-kompostérov, technika pre zhodnocovanie, resp. účasť na spoločnom projekte MAS | | | |
| Organizačné opatrenie: 9.1. Rozhodnutie o projekte, Výber dodávateľa ŽoNFP, podanie ŽoNFP resp. ŽoD, organizačné a zmluvné zabezpečenie | | | |
| Aktivita: 9.1.1. Rozhodnutie obecného zastupiteľstva o obstaraní ŽoNFP a spracovaní PD na stavebné povolenie, ustanovenie výberovej komisie na dodávateľa PD a obstaranie ŽoNFP | 09 2015 | zastupiteľstvo starosta obce | - 0 |
| Aktivita: 9.1.2. Návrh zahustenia kontajnerov a zberných miest vo vlastnej réžii resp. ŽoD na Envirofond (v prípade ak nebude aktivita 8.1.1.) | 09 2015 | zastupiteľstvo starosta obce | 0 |
| Aktivita: 9.1.3. Obstaranie a podanie ŽoNFP/Dotáciu na MPA RV /MŽP podľa aktuálnej výzvy | 04 2016 | zastupiteľstvo starosta obce | obecný rozpočet 3 |
| Organizačné opatrenie: 8.2. Rozhodnutie o ŽoNFP /Dotácii,uzatvorenie zmluvy o poskytnutí ŽoNFP /Dotácie | | | |
| Aktivita: 9.2.1. Rozhodnutie o schválení NFP / dotácie zo strany RO - priznanie NFP/dotácie | 06 2016 | zastupiteľstvo starosta obce | - 0 |
| Aktivita: 9.2.2. Uzatvorenie zmluvy o dotácii s poskytovateľom dotácie | 08 2016 | Starosta obce | - 0 |
| Organizačné opatrenie: 9.3. Výber dodávateľa a uzatvorenie zmluvy s dodávateľom,realizácia | | | |
| Aktivita: 9.3.1. Ustanovenie výberovej komisie /projektového tímu, vyžiadanie troch ponúk a výber dodávateľa | 06 2016 | Starosta obce proj.tím PT/PS | - 0 |
| Aktivita: 9.3.2. Uzatvorenie zmluvy s vybraným dodávateľom vrátane dodávky projektovej dokumentácie skutočného vyhotovenia | 08 2016 | Starosta obce | - 0 |
| Aktivita: 9.3.3. Realizácia projektu dodávateľom, prevzatie dodávky | 09 2016 až 12 2020 | Starosta obce proj.tím PT/PS | obecný rozpočet 40 |
| Organizačné opatrenie: 9.4. Vyúčtovanie dotácie | | | |
| Aktivita: 9.4.1. Vyúčtovanie dotácie, zúčtovanie vzťahov s poskytovateľom | aktuálne do 12 2020 | Starosta obce | NFP OP KaHR -40 |
| Projekt: 10. Posilnenie miestnej zamestnanosti diverzifikáciou agrosektora (revitalizácia areálu bývalého JRD Sĺňava a lokality Ratnovská zátoka na cestovný ruch) | | | |
| Organizačné opatrenie: 10.1. Prerokovanie PHSR a UPN s majiteľom pozemkov/ investorom, spresnenie zámeru | | | |

**PHSR OBCE RATNOVCE 2015 - 2020**

| | | | |
|--|---------|---------------------------------|--------|
| PHSR OBCE RÁTNOVCE 2015 - 2021 | | | |
| Aktivita: 10.1.1. Prerokovanie PHSR a UPN so záujemcom, návrh spoločného postupu rozvoja územia, využitia lokality. | 12 2015 | zastupiteľstvo starosta obce | - 0 |
| Aktivita: 10.1.2. Spresnenie zámeru diverzifikácie poľnohospodárstva a rozvoja lokality | 12 2015 | investor, majiteľ pozemkov | - 0 |
| Organizačné opatrenie: 10.2. Harmonogram prípravy rozvojového projektu v agrosektore, spresnenie Akčného plánu PHSR na rok 2016 | | | |
| Aktivita: 10.2.1. Prerokovanie návrhov investora na doplnenie Akčného plánu PHSR na rok 2016, prípadne aktualizácie PHSR, resp. UPN. | 03 2016 | investor, majiteľ pozemkov | - 0 |



Príloha č. 5.

Elektronická verzia PHSR na CD

**Aktuálny obsah Operačných programov PRV, KŽP a IROP – výber pre samosprávy
(v elektronickej forme na CD spolu s PHSR)**





Príloha č. 6.

Certifikát - osvedčenie spracovateľa PHSR

| AGENTÚRA PRE ROZVOJ VIDIEKA | | |
|---|---|--|
| Akademická 4, 949 01 Nitra | | |
| Číslo potvrdenia o akreditácii: | 1341/8396/2006/86/3 | Číslo protokolu: 10/2007 |
| OSVEDČENIE | | |
| o získanom vzdelaní s celoštátnou platnosťou | | |
| Meno a priezvisko: | Ing. Michal Pikus | |
| Deň, mesiac a rok narodenia: | 23.9.1953 | |
| Úspešne absolvoval/a/ akreditovaný tréning: | Príprava programov hospodárskeho a sociálneho rozvoja - PHSR | |
| v čase: | 19. - 22.3.2007 | |
| v rozsahu: | 35 hodín | |
| s odborným rozsahom v predmetovej skladbe: | Základy rozvoja vidieka | 2 hod. |
| | Zostavenie Programu hospodársko - sociálneho rozvoja | 22 hod. |
| | Akčné plánovanie | 6 hod. |
| | Prezentácia PHSR | 5 hod. |
| Osvedčenie o získanom vzdelaní s celoštátnou platnosťou je vydané podľa § 8, ods. 1 zákona č. 386/1997 Z. z. o ďalšom vzdelávaní a o zmene zákona NR SR č. 387/1996 Z. z. o zamestnanosti v znení zákona č. 70/1997 Z. z. v znení zákona č. 567/2001 Z. z. | | |
| V Nitre dňa 28. mája 2007 | | |
|  |  |  |
| Ing. Branislav Gerhát predseda skúšobnej komisie | | Ing. Viera Paučírová riaditeľka Agentúry pre rozvoj vidieka |