

**PROGRAM HOSPODÁRSKEHO  
A SOCIALNEHO ROZVOJA OBCE  
ČIERNA VODA  
2015 -2022**





## **Základné informácie**

Názov:

***Vypracovanie programu hospodárskeho a sociálneho rozvoja obce Čierna Voda na roky 2015 - 2022***

Obstarávateľ:



**Obec Čierna Voda  
č. 102  
925 06 Čierna Voda**

Spracovateľ:



**Miestna akčná skupina Dudváh  
č. 137  
925 32 Veľká Mača**



## Obsah

Zoznam skratiek a značiek.....	4
1 Úvod.....	5
1.1 Zámer spracovania PHSR .....	6
1.2 Harmonogram spracovania PHSR .....	7
1.3 Východiskové koncepčné dokumenty .....	8
1.4 Hodnotenie predchádzajúceho PHSR obce .....	9
2 Analytická časť .....	10
2.1 Analýza projektovej pripravenosti.....	11
2.2 Analýza vnútorného prostredia.....	11
2.2.1 Základná charakteristika obce.....	11
2.2.2 História obce a kultúrno-historické pamiatky .....	11
2.2.3 Prírodné pomery .....	12
2.2.4 Pôdne pomery .....	12
2.2.5 Demografia.....	14
2.2.6 Vzdelanie .....	19
2.2.7 Kultúrno-spoločenský život v obci .....	21
2.2.8 Bytová otázka.....	21
2.2.9 Ekonomika .....	22
2.2.10 Vybavenosť obce .....	26
2.3 Analýza externého prostredia.....	26
2.4 Zhodnotenie súčasného stavu územia .....	29
3 Strategická časť .....	32
3.1 Vízia rozvoja územia obce Čierna Voda .....	32
3.2 Strategický cieľ.....	33
4 Programová časť .....	35
4.1 Opatrenia a projekty vrátane ich priradenia k jednotlivým prioritám .....	35
4.2 Súbor ukazovateľov výsledkov a dopadov .....	36
5 Realizačná časť.....	38
5.1 Východiská a popis úloh jednotlivých partnerov pri realizácii .....	38
5.2 Popis postupov organizačného a inštitucionálneho zabezpečenia realizácie PHSR.....	38
5.3 Stručný popis komunikačnej stratégie .....	39
5.4 Systém monitorovania a hodnotenia .....	39
6 Finančná časť.....	42
6.1 Indikatívny finančný plán na celú realizáciu PHSR .....	42
6.2 Model viaczdrojového financovania jednotlivých projektov .....	43
6.3 Systém hodnotenia a zaraďovania projektov do financovania .....	43
7 Záverečná časť .....	45
8 Prílohy .....	46
8.1 Formulár č. Ú 6 – Ex-post hodnotenie predchádzajúceho PHSR.....	47
8.2 Formulár č. A 7 - Ex-post hodnotenie - stav projektovej pripravenosti .....	49
8.3 Formulár č. P 2 - Tabuľka ukazovateľov výsledkov, dopadov .....	50
8.4 Formulár č. F 2 - Finančný rámec pre realizáciu PHSR obce .....	51



---

## Zoznam skratiek a značiek

k. ú. – katastrálne územie

m. n. m – metrov nad morom

PHRS – Program hospodárskeho rozvoja a sociálneho rozvoja

SODB – Sčítanie obyvateľov domov a bytov

TTSK – Trnavský samosprávny kraj

ÚPN – Územný plán

VÚC – Vyšší územný celok



## 1 Úvod

<b>Názov:</b>	Program hospodárskeho a sociálneho rozvoja obce Čierna Voda na roky 2015 - 2022
<b>Územné vymedzenie:</b>	Trnavský kraj, okres Galanta, obec Čierna Voda
<b>Územný plán obce schválený:</b>	áno
<b>Dátum schválenia PHSR:</b>	15.12.2015
<b>Dátum platnosti:</b>	do 31.12.2022
<b>Verzia:</b>	1.0
<b>Publikovaný verejne:</b>	<a href="http://www.ciernavoda-nyek.sk/">http://www.ciernavoda-nyek.sk/</a>

Zdroj: vlastné spracovanie

Úlohy a kompetencie obcí pri uskutočňovaní podpory regionálneho rozvoja vyplývajú obciam zo Zákona č. 416/2001 Z. z. o prechode niektorých pôsobností z orgánov štátnej správy na obce a vyššie územné celky a zo Zákona č. 539/2008 Z. z. o podpore regionálneho rozvoja, v znení zákona č. 309/2014 Z. z.

Dokument „Program hospodárskeho a sociálneho rozvoja obce Čierna Voda na roky 2015-2022“ (ďalej len PHSR) je strednodobý strategický dokument, ktorý na základe analýzy hospodárskeho a sociálneho rozvoja obce stanovuje jeho strategické ciele a priority rozvoja. PHSR je základným programovým dokumentom podpory regionálneho rozvoja na lokálnej úrovni. Je prostriedkom na napĺňanie vízie ďalšieho smerovania rozvoja obce. Prostredníctvom PHSR obce Čierna Voda sa uskutočňuje podpora rozvoja na úrovni miestnej samosprávy s dôrazom na sociálnu, hospodársku a environmentálnu sféru.

PHSR spolu s územným plánom konkrétneho územia je základným a kľúčovým dokumentom pre riadenie samosprávy vychádzajúcim z poznania situácie a konkrétnych potrieb občanov, podnikateľov, záujmových skupín a ďalších subjektov v území formuluje svoju predstavu o budúcnosti spolu s činnosťami a projektmi na jej zabezpečenie.

Z právneho hľadiska je dokumentom koordinačným, ktorý nemá charakter všeobecne záväzného predpisu. Výlučné kompetencie pri obstarávaní programu má obec a jej výkonné orgány. Na základe zákona č. 416/2001 Z. z. o prechode niektorých pôsobností z orgánov štátnej správy na obce a vyššie územné celky, získali obce na úseku regionálneho rozvoja právomoc vypracúvať program hospodárskeho a sociálneho rozvoja (čl. I., § 2). Obecné zastupiteľstvo program rozvoja schvaľuje, rovnako ako aj aktualizácie tohto dokumentu. Obsah programu hospodárskeho a sociálneho rozvoja je legislatívne vymedzený zákonom č. 539/2008 Z. z. o podpore regionálneho rozvoja v znení zákona č. 309/2014 Z. z..

Vypracovaním tohto dokumentu obec naplňuje jeden zo základných princípov regionálnej politiky Európskej únie – princíp programovania.

Dokument bol vypracovaný v súlade s platnou Metodikou na vypracovanie programu hospodárskeho a sociálneho rozvoja obce/obcí/VÚC, verzia 1.0. a 2.0.



## 1.1 Zámer spracovania PHSR

PHSR obce bol spracovaný na základe potrieb obce Čierna Voda. Zámer spracovania PHSR obce Čierna Voda bol schválený obecným zastupiteľstvom dňa 28.09.2015.

Zámer spracovania PHSR																							
Názov dokumentu	Program hospodárskeho a sociálneho rozvoja obce Čierna Voda na roky 2015-2022																						
Forma spracovania	Spracovanie PHSR bude vykonávať obec v partnerstve s mikroregionálnym združením, ktorá bude koordinovať proces tvorby PHSR a zabezpečovať dodržiavanie metodických postupov.																						
Riadenie spracovania procesu	<p>Proces spracovania bude manažovaný prostredníctvom riadiaceho tímu, v ktorom bude mať vedúcu úlohu starostka obce pán Zuzana Csadyová, Mgr. Asistovať pri spracovaní PHSR budú Ing. Judita Tóthová a Ing. Krisztina Varga, ktorí sú odborníkmi v oblasti rozvoja vidieka.</p> <p>Do procesu spracovania budú zapojení členovia pracovnej skupiny, ktorí budú zastávať rôzne úlohy v súlade s metodikou spracovania PHSR. Členmi pracovnej skupiny sú:</p> <table><tr><th colspan="4">Zoznam členov pracovnej skupiny</th></tr><tr><th>Titul, Priezvisko</th><th>Meno,</th><th>Funkcia v obci/organizácia</th><th>Funkcia v pracovnom zaradení do procesu spracovania PHSR</th></tr><tr><td>Marian Tumma</td><td></td><td>Poslanec OZ</td><td>koordinátor</td></tr><tr><td>Hana Huszárová</td><td></td><td>Pracovníčka obce</td><td>Koordinátor</td></tr><tr><td>Kinga Kollerová</td><td></td><td>Pracovníčka obce</td><td>koordinátor</td></tr></table> <p>Členovia pracovnej skupiny a riadiacej skupiny budú navzájom spolupracovať a komunikovať podľa potreby, či už osobne, telefonicky alebo e-mailom.</p> <p>Do procesu spracovania PHSR bude zapájaná verejnosť, a to prostredníctvom informácií a dotazníkov umiestnených na webovom sídle obce, na obecnom úrade a obecnej tabuli, prípadne ďalšími vhodnými a relevantnými spôsobmi. Počas navrhovania programovej časti prebehne verejné prerokovanie. Dotazníky pre občanov budú analyzované a zapracované do procesu tvorby PHSR. PHSR bude vo finálnej časti prerokovaná s verejnosťou a schvaľovaná na zastupiteľstve.</p>			Zoznam členov pracovnej skupiny				Titul, Priezvisko	Meno,	Funkcia v obci/organizácia	Funkcia v pracovnom zaradení do procesu spracovania PHSR	Marian Tumma		Poslanec OZ	koordinátor	Hana Huszárová		Pracovníčka obce	Koordinátor	Kinga Kollerová		Pracovníčka obce	koordinátor
Zoznam členov pracovnej skupiny																							
Titul, Priezvisko	Meno,	Funkcia v obci/organizácia	Funkcia v pracovnom zaradení do procesu spracovania PHSR																				
Marian Tumma		Poslanec OZ	koordinátor																				
Hana Huszárová		Pracovníčka obce	Koordinátor																				
Kinga Kollerová		Pracovníčka obce	koordinátor																				
Obdobie spracovania	<p>Obdobie spracovania bude september 2015 – december 2015. Harmonogram je uvedený v nasledujúcej tabuľke „Harmonogram spracovania PHSR“.</p> <p><u>Kroky – termíny – výstupy</u></p> <ul style="list-style-type: none"><li>▪ Schválenie zámeru PHSR – 09/2015 – zriadenie riadiacej a pracovnej skupiny</li><li>▪ Zverejnenie informácie o spracovaní PHSR a dotazníka pre občanov – 09/2015 – informovanosť verejnosti</li><li>▪ Analýza vnútorného a vonkajšieho prostredia – 09-10/2015 – podklady pre analytickú časť</li><li>▪ Ex post hodnotenie PHSR – 09-10/2015 – podklady pre analytickú časť</li><li>▪ Spracovanie východísk pre strategickú časť – 09-10/2015</li><li>▪ Vypracovanie strategickej vízie – 09-10/2015 – formulácia strategických cieľov a opatrení</li><li>▪ Prerokovanie opatrení na zastupiteľstve a verejnom prerokovaní – 10-11/2015</li></ul>																						



	<ul style="list-style-type: none"> <li>Návrh aktivít, termín realizácie aktivít – 10/2015 – príprava projektov</li> <li>Vypracovanie akčného plánu, systému monitorovania, hodnotenia a aktualizácie PHSR – 10-11/2015</li> <li>Finančný rámec pre realizáciu PHSR – 10-11/2015– výber projektov v súlade s finančno-ekonomickými možnosťami</li> <li>Zpracovanie indikatívneho rozpočtu do programového rozpočtu obce – 10-11/2015</li> <li>Finalizácia dokumentu – 11-12/2015 – verejné pripomienkovanie, prerokovanie, posudzovanie vplyvov na ŽP a schválenie PHSR zastupiteľstvom</li> </ul>
<b>Financovanie spracovania</b>	Spracovanie PHSR bude financované z vlastných zdrojov obce.

Zdroj: vlastné spracovanie

## 1.2 Harmonogram spracovania PHSR

Harmonogram spracovania PHSR obce Čierna Voda bol odhadnutý na 4 mesiace, avšak s prácou sa začalo už v roku 2014 zberom potrebných štatistických dát. Nasledovná tabuľka predstavuje stručný harmonogram spracovania podľa jednotlivých častí PHSR.

Harmonogram spracovania PHSR												
Termín (2015)	I	II	III	IV	V	VI	VII	VIII	IX	X	XI	XII
Úvod												
Analytická časť												
Strategická časť												
Programová časť												
Realizačná časť												
Finančná časť												
Záver												

Zdroj: vlastné spracovanie

Prvým krokom harmonogramu spracovania PHSR bolo zostavenie a schválenie zámeru PHSR na obecným zastupiteľstvom. V rámci úvodných príprav bolo iniciované zriadenie riadiacej a pracovnej skupiny. Nasledujúcim krokom bolo zverejnenie informácie o spracovaní PHSR a dotazníka pre občanov v rámci informovanosti verejnosti. Analýza vnútorného a vonkajšieho prostredia a získanie podkladov pre analytickú časť bola nasledujúcim krokom. Ex post hodnotenie PHSR z minulého obdobia bolo nutným procesom pre získanie vstupných informácií do programovej časti. Nasledovalo spracovanie východísk pre strategickú časť a vypracovanie strategickej vízie a formulácia strategických cieľov a opatrení. Následné prerokovanie opatrení na zastupiteľstve a verejnom prerokovaní zavŕšilo proces prípravy strategickej časti, ktorá vyústila do návrhu aktivít a prípravy projektov. Vypracovanie akčného plánu, systému monitorovania, hodnotenia a aktualizácie PHSR je výstupom strategickej a programovej časti PHSR. Finančný rámec pre realizáciu PHSR a výber projektov v súlade s finančno-ekonomickými možnosťami predstavovalo finančnú časť procesu spracovania PHSR spolu so zapracovaním indikatívneho rozpočtu do programového rozpočtu obce. Finalizácia dokumentu predstavovala verejné pripomienkovanie, prerokovanie, posudzovanie vplyvov na ŽP a schválenie PHSR zastupiteľstvom.





## Formulár č. Ú 8 – Štruktúra dokumentu

Úvod	Zdôvodnenie zámeru spracovania PHSR Harmonogram spracovania PHSR Východiskové koncepčné dokumenty spracovania PHSR Hodnotenie predchádzajúceho PHSR
Analytická časť	Analýza vnútorného prostredia Analýza externého prostredia Zhodnotenie súčasného stavu územia
Strategická časť	Vízia rozvoja územia Strategický cieľ
Programová časť	Opatrenia a projekty vrátane ich priradenia k jednotlivým prioritám Súbor ukazovateľov výsledkov a dosahov
Realizačná časť	Východiská a popis úloh jednotlivých partnerov pri realizácii Popis postupov inštitucionálneho a organizačného zabezpečenia realizácie PHSR Stručný popis komunikačnej stratégie Systém monitorovania a hodnotenia Akčný plán na obdobie dvoch rokov
Finančná časť	Indikatívny finančný plán na celú realizáciu PHSR Model viaczdrojového financovania jednotlivých projektov Systém hodnotenia a zaraďovania projektov do financovania
Záverečná časť	Schválenie a zverejnenie PHSR.
Prílohy	Formulár č. Ú 6 – Ex-post hodnotenie predchádzajúcej PHSR Formulár č. A 7 – Ex-ante hodnotenie stavu projektovej pripravenosti Formulár č. P 2 – Tabuľka ukazovateľov výsledkov, dopadov Formulár č. F 2 – Finančný rámec PHSR

Zdroj: vlastné spracovanie

### 1.3 Východiskové koncepčné dokumenty

Pri spracovaní Programu hospodárskeho rozvoja a sociálneho rozvoja obce Čierna Voda boli definované ciele a opatrenia v súlade s programovými dokumentmi regionálneho rozvoja národného, regionálneho a lokálneho významu.

Zoznam analyzovaných koncepčných dokumentov			
Názov dokumentu	Platnosť dokumentu	Úroveň dokumentu	Zdroj
Národná stratégia regionálneho rozvoja SR (NSRR)	2030	Národná	www.telecom.gov.sk
Program rozvoja vidieka SR	2020	Národná	www.mpsr.sk
Integrovaný regionálny operačný program	2020	Národná	www.mpsr.sk
Operačný program Kvalita životného prostredia	2020	Národná	www.opzp.sk
Operačný program Ľudské zdroje	2020	Národná	www.employment.gov.sk
Program hospodárskeho a sociálneho rozvoja TTSK (PHSR TTSK)	2015	Regionálna	www.trnava-vuc.sk
Územný plán obce	2020	Lokálna	N/A

Zdroj: vlastné spracovanie





#### 1.4 Hodnotenie predchádzajúceho PHSR obce

Účelom **formulára Ú 6**, je prehľad všetkých zrealizovaných projektov a podporených aktivít v predchádzajúcom období, ktoré boli financované alebo spolufinancované obcou na konkrétnom území a ich realizácia mala vplyv na ukazovatele výsledku alebo dopadu v hodnotenom PHSR.

Obec mala vypracovaný program hospodárskeho a sociálneho rozvoja na roky 2007 – 2013. Základ rozvojovej stratégie, ako aj časť navrhovaných aktivít a opatrení je aj naďalej aktuálna, preto boli v modifikovanej forme prevzaté aj v novom programovom dokumente. Uvádzame prehľad realizovaných opatrení, realizovaných a naďalej aktuálnych a čiastočne realizovaných opatrení.

##### Realizované a naďalej aktuálne opatrenia:

- Opatrenie: Zabezpečenie stabilného rastu ekonomickej aktivity v obci a jej okolí
- Opatrenie: Komplexné budovanie, dobudovanie a modernizácia infraštruktúry obce
- Opatrenie: Zvyšovanie participácie občanov na živote obce a jej ďalšom smerovaní
- Opatrenie: Skvalitňovanie a zabezpečenie služieb obyvateľstvu

##### Čiastočne realizované opatrenia:

- Opatrenie: Zabezpečenie ochrany životného prostredia

##### Za posledných 10-15 rokov boli v obci realizované tieto najdôležitejšie investičné a neinvestičné aktivity a projekty:

- Centrum voľného času a tržnica (rok 2011-2012, objem finančných prostriedkov: 449 000 €)
- Dom smútku – Obnova (rok 2012, objem finančných prostriedkov: 130 000 €)
- Dom smútku – chodník a elektroinštalácia chodníka (rok 2013, objem finančných prostriedkov: 13 000 €)
- Rekonštrukcia budovy obecného úradu (rok 2013, objem finančných prostriedkov: 41 000 €)
- Detské ihrisko v centre obce (rok 2013, objem finančných prostriedkov: 10 000 €)
- Rekonštrukcia miestneho rozhlasu (rok 2011, objem finančných prostriedkov: 9 000 €)
- Spracovanie ÚPN (rok 2012, objem finančných prostriedkov: 12 000 €)
- Odvodnenie MK (rok 2012, objem finančných prostriedkov: 25 000 €)
- Odstránenie havarijného stavu v ZŠ – výmena strešnej krytiny (rok 2013, objem finančných prostriedkov: 55 606 €)
- Odstránenie havarijného stavu v ZŠ – výmena okien a dverí (rok 2015, objem finančných prostriedkov: 20 000 €)
- Vybudovanie digitálneho kamerového systému v obci Čierna Voda (rok 2015, objem finančných prostriedkov: 23 722 €)



## 2 Analytická časť

Analytická časť PHSR prináša komplexné zhodnotenie a analýzu východiskovej situácie - aktuálneho stavu, v akom sa obec nachádza. Analytická časť PHSR zároveň obsahuje i odhad budúceho možného vývoja a prípadné riziká vo väzbe na relevantné stratégie. Analýza informácií, databáz, kvantitatívnych a kvalitatívnych dát odhaľuje i vnútorný potenciál územia a limitujúce faktory rozvoja obce.

S cieľom naplnenia vyššie uvedeného účelu analytickej časti, spracoval riadiaci tím analýzu vnútorného a vonkajšieho prostredia. Komplexná analýza aktuálneho stavu bola zostavená na základe informácií dostupných z relevantných zdrojov a databáz. Zoznam použitých dát je uvedený v nasledujúcej tabuľke.

Tabuľka č. 1 – Zoznam použitých kvalitatívnych a kvantitatívnych dát

<b>Zoznam použitých kvantitatívnych a kvalitatívnych dát</b>		
<b>Oblasť dát /téma</b>	<b>Zdroj dát</b>	<b>Webová stránka</b>
Demografia	Štatistický úrad SR	<a href="http://www.statistics.sk/">http://www.statistics.sk/</a>
	Úrad práce, sociálnych vecí a rodiny	<a href="http://www.upsvar.sk/">http://www.upsvar.sk/</a>
	TTSK	<a href="http://www.trnava-vuc.sk">www.trnava-vuc.sk</a>
	Obecná databáza	N/A
Bývanie	Štatistický úrad SR	<a href="http://www.statistics.sk/">http://www.statistics.sk/</a>
	Úrad práce, sociálnych vecí a rodiny	<a href="http://www.upsvar.sk/">http://www.upsvar.sk/</a>
	TTSK	<a href="http://www.trnava-vuc.sk">www.trnava-vuc.sk</a>
	Obecná databáza	N/A
Školstvo a vzdelávanie	Štatistický úrad SR	<a href="http://www.statistics.sk/">http://www.statistics.sk/</a>
	Úrad práce, sociálnych vecí a rodiny	<a href="http://www.upsvar.sk/">http://www.upsvar.sk/</a>
	TTSK	<a href="http://www.trnava-vuc.sk">www.trnava-vuc.sk</a>
	Obecná databáza	N/A
Zdravotníctvo	TTSK	<a href="http://www.trnava-vuc.sk">www.trnava-vuc.sk</a>
	Obecná databáza	N/A
Sociálna starostlivosť	Štatistický úrad SR	<a href="http://www.statistics.sk/">http://www.statistics.sk/</a>
	Úrad práce, sociálnych vecí a rodiny	<a href="http://www.upsvar.sk/">http://www.upsvar.sk/</a>
	Obecná databáza	N/A
Ekonomická situácia	Štatistický úrad SR	<a href="http://www.statistics.sk/">http://www.statistics.sk/</a>
	Úrad práce, sociálnych vecí a rodiny	<a href="http://www.upsvar.sk/">http://www.upsvar.sk/</a>
	TTSK	<a href="http://www.trnava-vuc.sk">www.trnava-vuc.sk</a>
	Obecná databáza	N/A
Technická infraštruktúra a vybavenosť	Ministerstvo životného prostredia SR	<a href="http://www.minzp.sk/">http://www.minzp.sk/</a>
	Štatistický úrad SR	<a href="http://www.statistics.sk/">http://www.statistics.sk/</a>
	Obecná databáza	N/A

Zdroj: vlastné spracovanie



## 2.1 Analýza projektovej pripravenosti

Účelom formulára [A 7 Ex-ante hodnotenie – stav projektovej pripravenosti](#), ktorý sa nachádza v prílohách PHSR, je analyzovať súčasný stav pripravenosti investičných zámerov a možností ich financovania z rôznych zdrojov vrátane hodnotenia ich príspevku k rastu alebo rozvoju územia, tvorbe nových pracovných miest a k zlepšeniu kvality života obyvateľov obce Čierna Voda. Formulár A 7 Ex-post bol vypracovaný riadiacim tímom na základe potrieb obce Čierna Voda. V rámci formulára bol vypracovaný zoznam projektových zámerov, ktoré sú súčasťou programu hospodárskeho a sociálneho rozvoja obce na roky 2015-2022.

## 2.2 Analýza vnútorného prostredia

### 2.2.1 Základná charakteristika obce

Obec Čierna Voda leží na okraji Žitného ostrova v okrese Galanta. Pre obec je charakteristická rieka Čierna Voda, ktorá preteká popri obci a vytvára peknú prírodnú atmosféru. Leží asi 10 km juhozápadne od Galanty. Geograficky je začlenená do Trnavského kraja a leží v okrese Galanta. Počet obyvateľov k 31.12.2014 predstavuje 1377.

Kód obce	503690
Názov okresu	Galanta
Názov kraja	Trnavský
Štatút obce	Obec
PSČ	925 06
Telefonické smerové číslo	031
Prvá písomná zmienka o obci (rok)	1217
Nadmorská výška stredu obce v m	117
Celková výmera územia obce (m <sup>2</sup> )	12141874
Počet obyvateľov (r. 2014)	1377
Hustota obyvateľstva na km <sup>2</sup>	65,84

Zdroj: vlastné spracovanie

### 2.2.2 História obce a kultúrno-historické pamiatky

Obec je doložená v Zoborskej listine r. 1113 ako Nek. Ďalšia písomná zmienka pochádzajúca z roku 1165 spomína obec v podobe Nech, Niech, Neku. V chotári obce bola kedysi osada Peteháza, v listine doložená r.1323. Čierna Voda začiatkom 14. storočia patrila k panstvu Matúša Čáka, neskôr bola poddanskou dedinou šintavského panstva a po roku 1817 Ceklínskeho panstva. V prvej polovici 19. storočia tu bol rozsiahly chov oviec. Obyvatelia sa zaoberali zväčša poľnohospodárstvom a rozvozom soli zo soľného skladu v Trsticiach. Najstaršia pečať obce s kruhopisom PAGUS NEIK 1688 sa vyskytuje na písomnostiach obce z 18. a 19. storočia. Symboly umiestnené v pečatnom obraze poukazujú na geografickú polohu obce, ktorá sa nachádzala na území medzi dvoma riekami Dudváhom a Malým Dunajom. Pečatný obraz zároveň poukazuje aj na spôsob živobytia obyvateľov, ktorým pravdepodobne bolo prevozníctvo, ale tradíciu tu malo aj chytenie rakov.



### Kultúrne pamiatky:

- **Rímskokatolícky Kostol Panny Márie Kráľovnej svätého ruženca** - Stavba pochádza zo začiatku 20. storočia. V prevedení sa premietajú klasicistické tradície vidieckeho charakteru. Kostol je jednolodňový s polygonálnym uzáverom a s vežou vstavanou do štítového priečelia. Interiér je zaklenutý valenou klenbou. V zariadení je niekoľko sôch z predošlého kostolíka - socha Immaculaty (polychrómovaná plastika z konca 18. stor.) a socha Krista zo súsošia Najsvätejšej Trojice. V sakristii sa nachádza neskorobarokový paramentár z konca 18. stor.. Obnova kostola prebehla v r. 2001 – 2002.

### Cirkevné pamiatky a pamätníky:

- **Kaplnka svätého Jána Nepomuckého** - Kaplnka neskorobaroková z roku 1782 je menšia obdĺžniková stavba z polkruhovým uzáverom a valenou klenbou. Vo vnútri je baroková socha sv. Jána Nepomuckého z polovice 18. storočia. Kaplnka je kultúrnou pamiatkou.
- **Socha svätého Vendelína** - Klasicistická prícestná socha z 1. polovice 19. stor., ktorá stojí na volútovom podstavci.

### 2.2.3 Prírodné pomery

Obec Čierna Voda sa nachádza na juhozápadnom Slovensku, v Podunajskej nížine. Cez obec preteká rieka Čierna Voda. Leží asi 10 km juhozápadne od Galanty. Katastrálne územie obce má výmeru 1 214,18 ha. Terén obce je rovinatý, s nadmorskou výškou 116-120 m n. m. v katastri.

### 2.2.4 Pôdne pomery

Územie obce je nížinného typu s vhodnými pôdnymi a klimatickými podmienkami pre poľnohospodársku činnosť. Pôdno-ekologickým podmienkam zodpovedá i štruktúra osevných plôch. Územie patrí do kukuričnej oblasti a charakterizuje ho predovšetkým poľnohospodárska výroba. Charakteristické je pestovanie pšenice ozimnej, jačmeňa jarného, kukurice na zrno, repky a slnečnice. Plochy ornej pôdy sú viac-menej v podobe intenzívne obhospodarovovaných veľkoplošných honov bez nelesnej stromovej a krovinovej vegetácie a trvalých trávnych porastov. Trvalé trávne porasty nie sú charakteristickým typom využitia územia, lebo vývoj tohto územia podmienili vhodné klimatické podmienky a úrodné pôdy. V rámci pôdneho fondu má najväčšie zastúpenie poľnohospodárska pôda (83,32%), zatiaľ čo nepoľnohospodárska pôda predstavuje 16,68% (graf č.1, tab. č. A2).. (Zdroj: Katastrálny portál SR)

Tabuľka č.2 – Pôdny fond obce (m<sup>2</sup>)

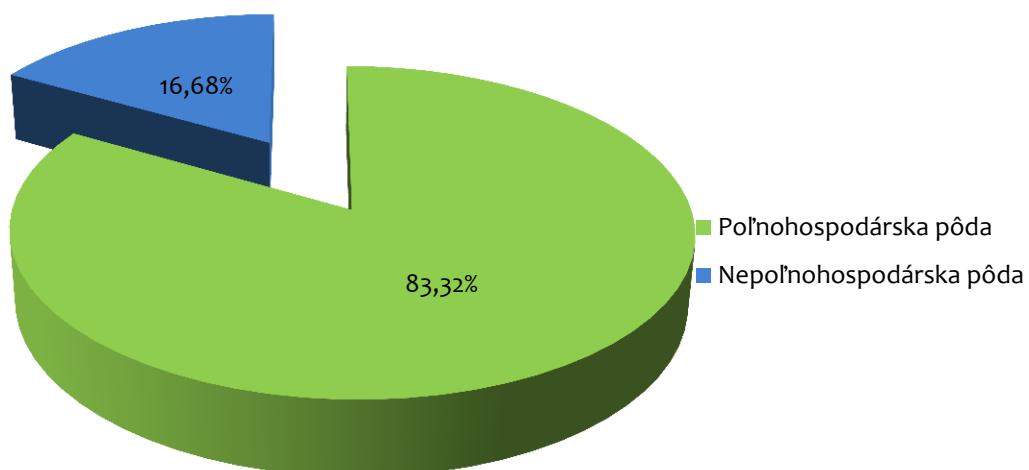
Celková výmera (m <sup>2</sup> )	Poľnohospodárska pôda spolu (m <sup>2</sup> )	10 116 472
12 141 874 m <sup>2</sup>	Orná pôda	9 692 605
	Chmelnice	0
	Vinice	60 173
	Záhrady	233 619
	Ovocné sady	90 329
	TTP	39 746
	<b>Nepoľnohospodárska pôda spolu (m<sup>2</sup>)</b>	<b>2 025 402</b>
	Lesné pozemky	334 042
	Vodné plochy	494 866



	Zastavané plochy a nádvoría	764 580
	Ostatné plochy	431 914

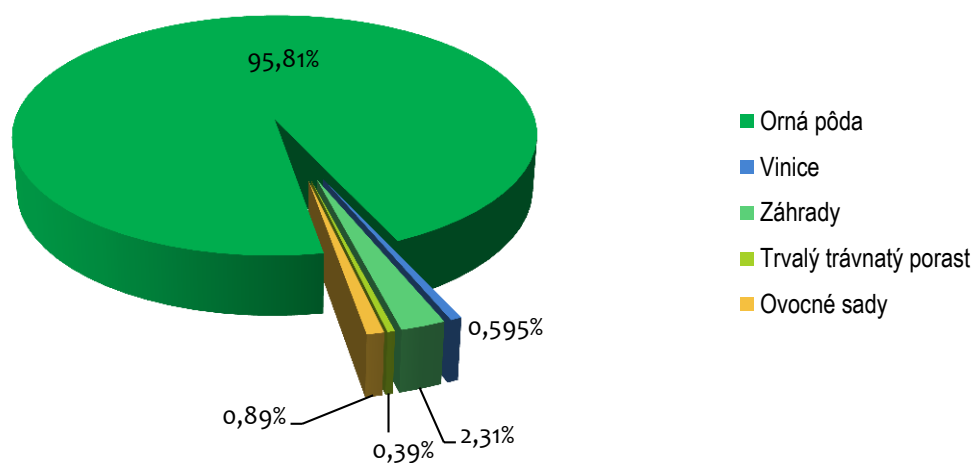
Zdroj: Katastrálny portál SR

Graf č.1 – Štruktúra pôdneho fondu obce



Zdroj: Katastrálny portál SR

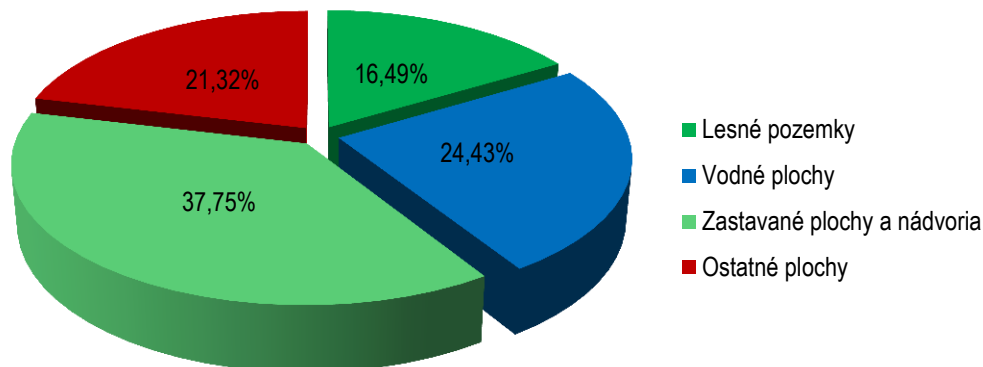
Graf č.2 – Štruktúra poľnohospodárskej pôdy v obci



Zdroj: Katastrálny portál SR



Graf č.3 – Štruktúra nepoľnohospodárskej pôdy v obci



Zdroj: Katastrálny portál SR

### 2.2.5 Demografia

Vývoj počtu obyvateľov odzrkadľuje socio-kultúrne, demografické a ekonomické procesy prebiehajúce na úrovni celej spoločnosti, no sčasti je aj odrazom postavenia obce v štruktúre osídlenia a lokálnych zmien.

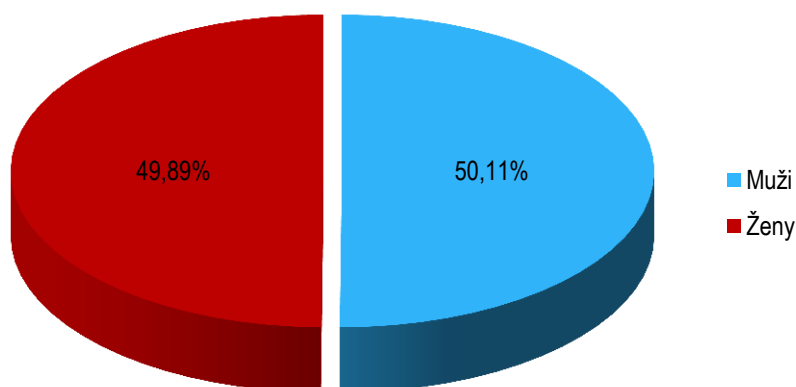
K 31.12.2014 žilo na území obce celkov 1377 obyvateľov, čo je v porovnaní s rokom 2013 pokles o 13 obyvateľov. V rámci celkového počtu obyvateľov, predstavujú ženy 49,89% a muži 50,11%. (Zdroj: Štatistický úrad SR, <http://datacube.statistics.sk>)

**Tabuľka č. 3 – Rozdelenie obyvateľstva podľa pohlavia**

Rozdelenie obyvateľstva podľa pohlavia	
Muži	690
Ženy	687
SPOLU	1377

Zdroj: Štatistický úrad SR

*Graf č. 4 – Rozdelenie obyvateľstva podľa pohlavia*



Zdroj: Štatistický úrad SR



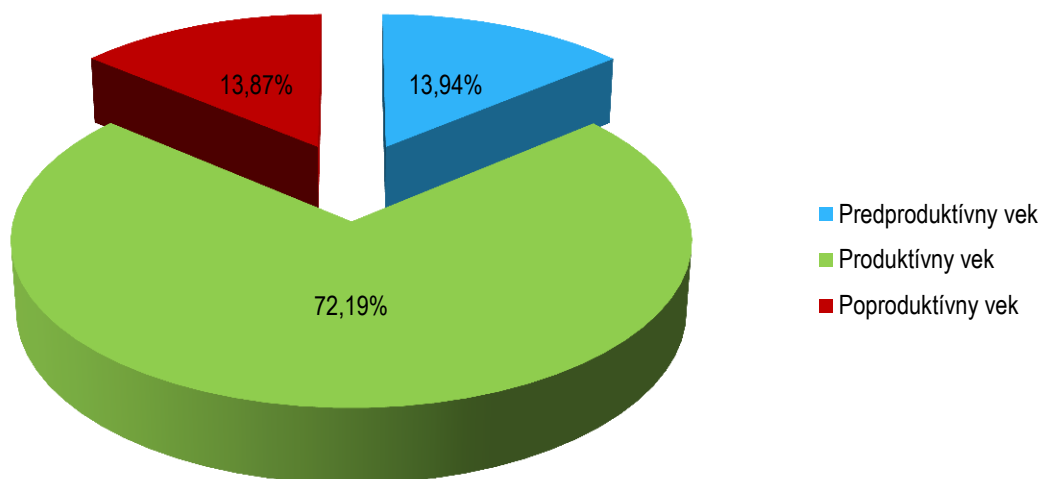
Z celkového počtu obyvateľov žijúcich v obci bolo v roku 2014 192 obyvateľov v predproduktívnom veku, čo predstavovalo 13,94%, 994 obyvateľov v produktívnom veku, čo predstavovalo 72,19% a 191 obyvateľov v poproduktívnom veku, čo predstavovalo 13,87%. (Zdroj: Štatistický úrad SR)

**Tabuľka č. 4 – Rozdelenie obyvateľstva podľa produktivity**

Rozdelenie obyvateľstva podľa produktivity	
Predproduktívny vek	192
Produktívny vek	994
Poproduktívny vek	191

Zdroj: Štatistický úrad SR

*Graf č. 5 – Rozdelenie obyvateľstva podľa produktivity*



Zdroj: Štatistický úrad SR

*Tabuľka č. 5 – Počet obyvateľov v obci*

Rok	2005	2006	2007	2008	2009	2010	2011	2012	2013	2014
Počet obyvateľov	1411	1431	1427	1443	1438	1448	1401	1393	1390	1377

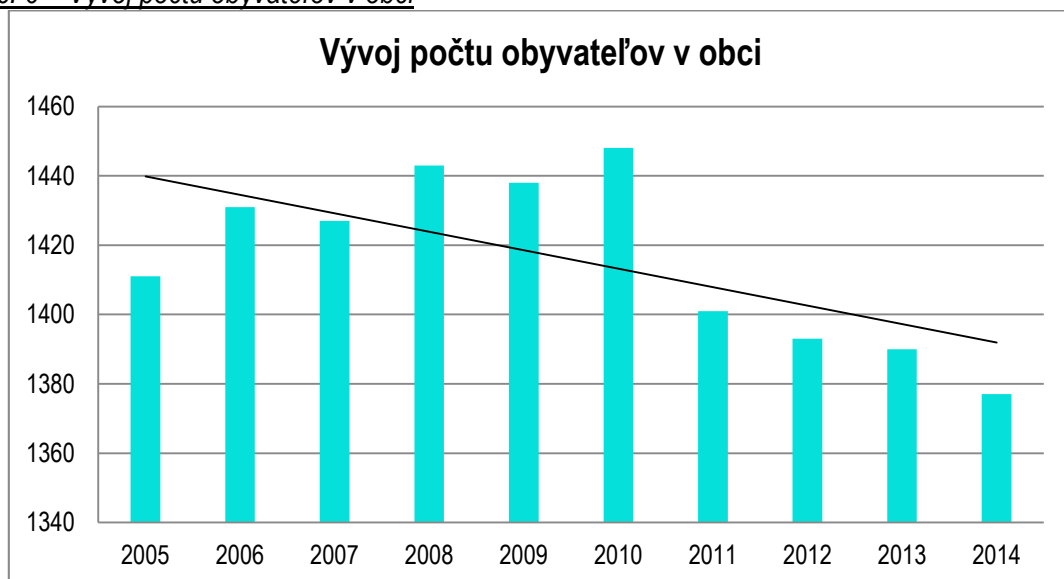
Zdroj: Štatistický úrad SR, <http://datacube.statistics.sk>

Počet obyvateľov v obci Čierna Voda má od roku 2005 nepravidelný klesajúci trend. Napriek medziročným postupným nárastom a poklesom obyvateľov vyzerá graf vývoja počtu obyvateľov v obci nasledovne:





Graf č. 6 – Vývoj počtu obyvateľov v obci



Zdroj: Štatistický úrad SR

S vývojom počtu obyvateľov úzko súvisí vývoj prirodzeného prírastku a migračného salda obyvateľstva obce. Počas sledovaného obdobia 2005-2014 sa tieto ukazovatele vyvíjali nasledovne:

Tabuľka č. 6 – Prirodzený prírastok/ úbytok v obci

Kategória/rok	2005	2006	2007	2008	2009	2010	2011	2012	2013	2014
Narodení	15	14	15	12	14	14	13	15	8	14
Zomretí	16	18	15	15	15	7	14	11	10	11
Prirodzený prírastok / úbytok	-1	-4	0	-3	-1	7	-1	4	-2	3

Zdroj: Štatistický úrad SR

Tabuľka č. 7 – Migračné saldo v obci

Kategória/rok	2005	2006	2007	2008	2009	2010	2011	2012	2013	2014
Priťahovaní	22	34	22	24	10	23	13	11	15	18
Vysťahovaní	20	10	26	5	14	20	20	23	16	34
Migračné saldo	2	24	-4	19	-4	3	-7	-12	-1	-16

Zdroj: Štatistický úrad SR

Výsledkom pôsobenia prirodzeného prírastku a migračného salda na ukazovateľ celkového prírastku obyvateľstva v obci bolo nasledovné:

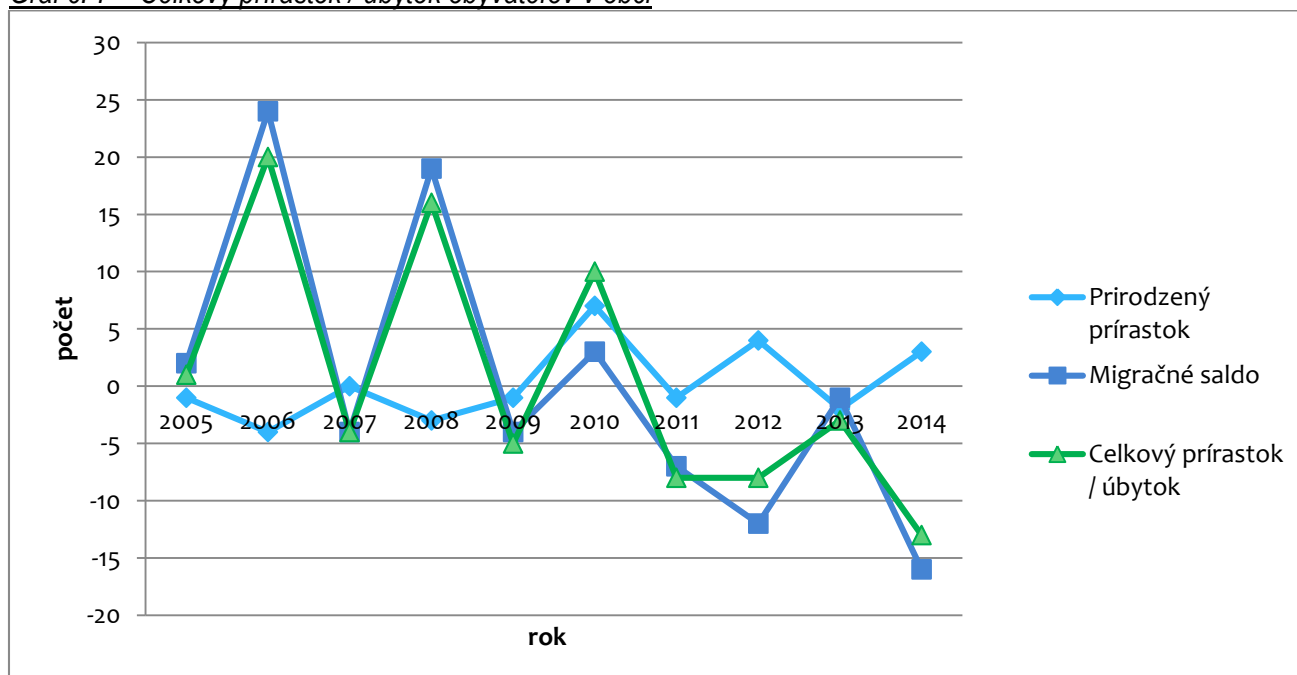
Tabuľka č. 8 – Celkový prírastok / úbytok v obci

Kategória/rok	2005	2006	2007	2008	2009	2010	2011	2012	2013	2014
Prirodzený prírastok	-1	-4	0	-3	-1	7	-1	4	-2	3
Migračné saldo	2	24	-4	19	-4	3	-7	-12	-1	-16
Celkový prírastok/úbytok	1	20	-4	16	-5	10	-8	-8	-3	-13

Zdroj: Štatistický úrad SR



Graf č. 7 – Celkový prírastok / úbytok obyvateľov v obci



Zdroj: Štatistický úrad SR

Na základe vyčíslenia celkového prírastku obyvateľstva (súčtom prírodného prírastku a migračného salda) je vidno v grafe nepravidelný rastúci trend celkového úbytku obyvateľstva. Najvyšší celkový prírastok zaznamenala obec v roku 2008 (16 obyvateľov) a najväčší celkový úbytok obyvateľstva v roku 2014 (-13 obyvateľov). (Zdroj: Štatistický úrad SR)

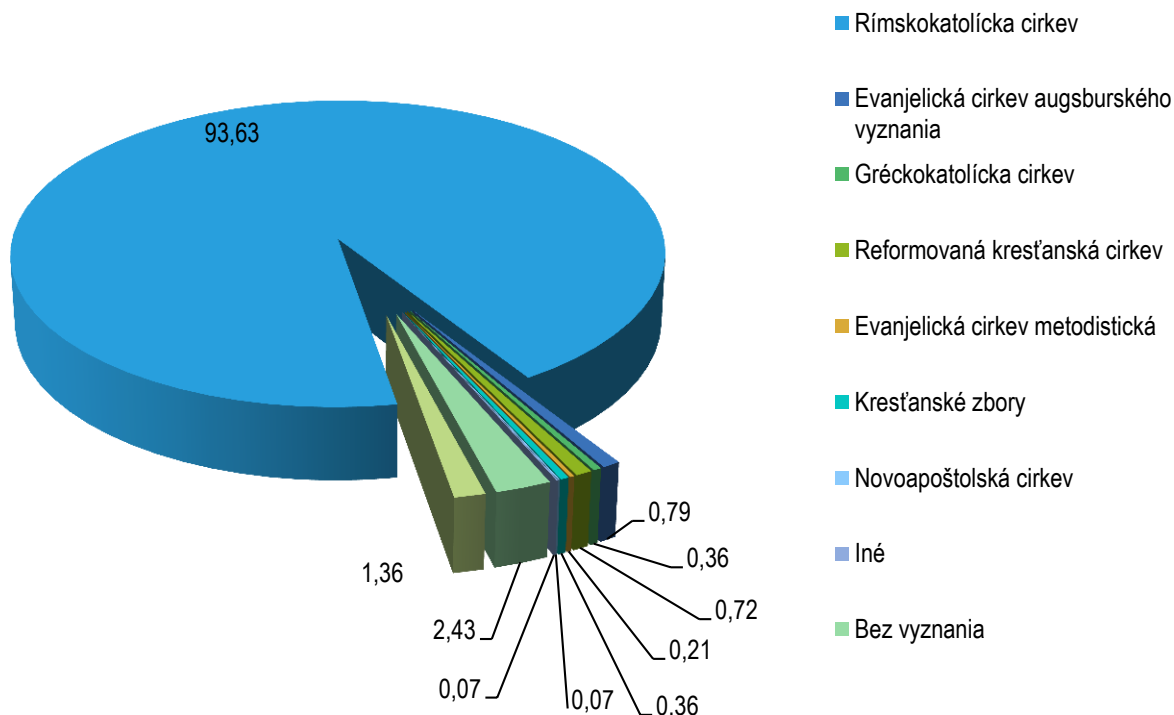
Tabuľka č. 9 – Náboženské vierovyznanie (SODB 2011)

Náboženské vyznanie		
Druh	Počet obyvateľov	Podiel
Rímskokatolícka cirkev	1308	93,63
Evanjelická cirkev augsburského vyznania	11	0,79
Gréckokatolícka cirkev	5	0,36
Reformovaná kresťanská cirkev	10	0,72
Evanjelická cirkev metodistická	3	0,21
Kresťanské zbory	5	0,36
Novoapoštolská cirkev	1	0,07
Iné	1	0,07
Bez vyznania	34	2,43
Nezistené	19	1,36
<b>Spolu</b>	<b>1397</b>	<b>100,00%</b>

Zdroj: Štatistický úrad SR, SODB 2011



Graf č. 8: Štruktúra obyvateľov obce Čierna Voda podľa vierovyznania za rok 2011



Zdroj: Štatistický úrad SR

Najvyšší počet obyvateľov v obci je rímskokatolíckeho vierovyznania, a to 93,63%. Okrem rímskokatolíckeho vierovyznania je v obci zastúpené aj evanjelické (0,79%) a nezistené vierovyznanie (1,36%). (Zdroj: Štatistický úrad SR)

V obci je najviac zastúpená maďarská národnosť, a to až vo výške 87,26 %. Slovenská národnosť má v obci 11,38 % zastúpenie. Okrem maďarskej a slovenskej národnosti je v obci zastúpená aj česká národnosť, ktorá percentuálne predstavuje 0,14 % z celkového počtu obyvateľov v obci. Podrobnosti sú uvedené v nasledujúcej tabuľke č. 10. (Zdroj: Štatistický úrad SR)

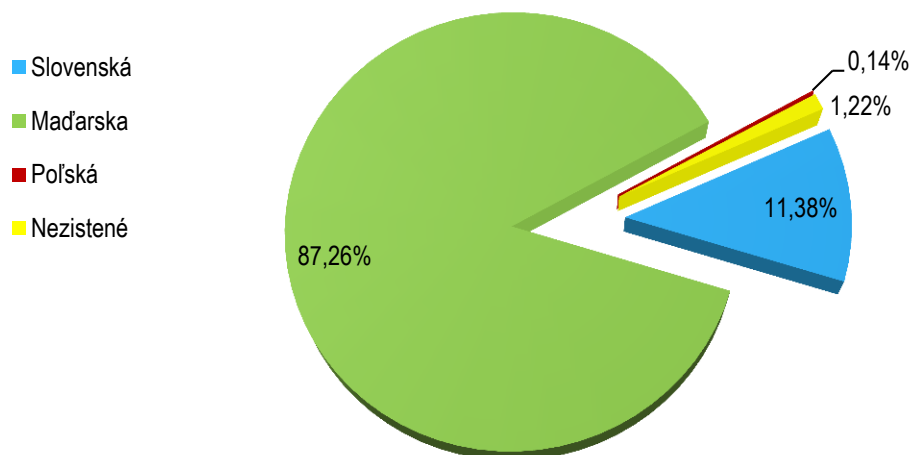
**Tabuľka č.10 – Národnostné zloženie (SODB 2011)**

Národnosť		
Druh	Počet obyvateľov	Podiel
Slovenská	159	11,38 %
Maďarska	1219	87,26 %
Poľská	2	0,14 %
Nezistené	17	1,22 %
<b>Spolu</b>	<b>1397</b>	<b>100,00 %</b>

Zdroj: Štatistický úrad SR, SODB 2011



Graf 9: Národnostné zloženie obce Čierna Voda v roku 2011



Zdroj: Štatistický úrad SR, SODB 2011

## 2.2.6 Vzdelanie

V tabuľke č. A 11 je uvedená vzdelanostná štruktúra obyvateľstva v roku 2011 zo Sčítania obyvateľov, domov a bytov. Najpočetnejšie obyvateľstvo má ukončené základné vzdelanie, a to až 27,34 % všetkých obyvateľov obce. Stredoškolské s maturitou má ukončených 12,24 % obyvateľstva. Vysokoškolské vzdelanie malo v roku 2011 ukončených len 3,87 % všetkých obyvateľov obce. Podrobnosti v nasledujúcej tabuľke. (Zdroj: Štatistický úrad SR)

**Tabuľka č.11 – Vzdelanostná štruktúra (SODB 2011)**

Vzdelanostná štruktúra		
Druh	Počet obyvateľov	Podiel
základné	382	27,34 %
učňovské (bez maturity)	307	21,98 %
stredné odborné (bez maturity)	125	8,95 %
úplné stredné učňovské (s maturitou)	57	4,08 %
úplné stredné odborné (s maturitou)	171	12,24 %
úplné stredné všeobecné	40	2,86 %
vyššie odborné vzdelanie	16	1,15 %
vysokoškolské bakalárske	19	1,36 %
vysokoškolské magisterské, inžinierske, doktorské	54	3,87 %
vysokoškolské doktorandské	3	0,21 %
bez školského vzdelania a deti do 16 rokov	218	15,60 %
nezistené	5	0,36 %
<b>Spolu</b>	<b>1397</b>	<b>100,00 %</b>

Zdroj: Štatistický úrad SR, SODB 2011



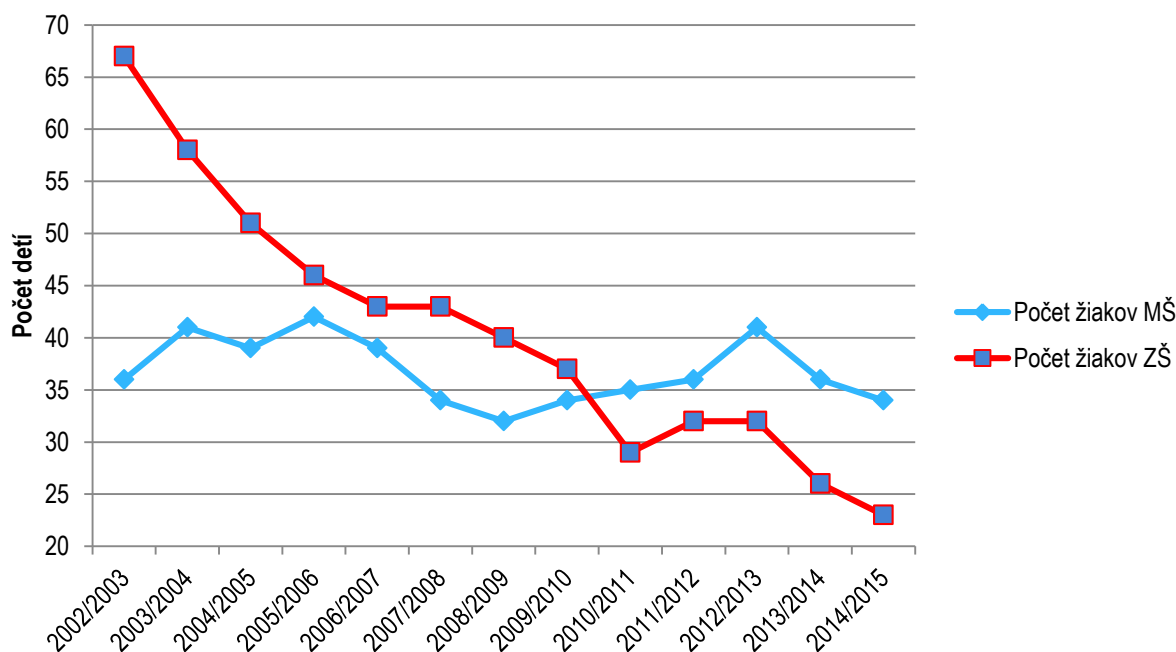
Tabuľka č. 12 – Počet žiakov v školských zariadeniach v obci

Počet žiakov v školských zariadeniach v obci		
Školský rok	Počet žiakov	
	MŠ	ZŠ
2002/2003	36	67
2003/2004	41	58
2004/2005	39	51
2005/2006	42	46
2006/2007	39	43
2007/2008	34	43
2008/2009	32	40
2009/2010	34	37
2010/2011	35	29
2011/2012	36	32
2012/2013	41	32
2013/2014	36	26
2014/2015	34	23

Zdroj: Štatistický úrad SR

V tabuľke č. A 12 sú uvedené počty žiakov v školských zariadeniach v obci Čierna Voda. Počet žiakov v MŠ bol počas rokov 2002-2014 relatívne vyrovnaný. Najvyšší počet žiakov bol zaznamenaný v roku 2005. Počet žiakov v ZŠ klesá od roku 2002 až do roku 2014. (Zdroj: Štatistický úrad SR)

Graf 10: Počet žiakov v školských zariadeniach v obci Čierna Voda



Zdroj: Štatistický úrad SR



### 2.2.7 Kultúrno-spoločenský život v obci

V obci Čierna Voda majú tradície rôzne podujatia, ktoré sa viažu na určité obdobie v roku. Prehľad týchto pravidelných podujatí poskytuje nasledujúca tabuľka. (Zdroj: Obecné štatistiky)

**Tabuľka č. 13 – Kultúrno-spoločenské podujatia v obci**

Tabuľka kultúrno-spoločenských podujatí v obci		
Mesiac	Podujatie	Organizátor
marec	Spomienková slávnosť 1848	Csemadok, Ocú
máj	Májové slávnosti, Deň matiek	Ocú
jún	Deň deti	Ocú
júl	Obecné slávnosti	Ocú
august	Futbalový turnaj	TJ, Ocú
október	Hodové slávnosti	Ocú
december	Mikulášske posedenie	Ocú

Zdroj: Obecné štatistiky

### 2.2.8 Bytová otázka

Tabuľky č. A 14 a A 15 popisujú históriu výstavby v obci a súčasnú štruktúru bytových a rodinných domov v obci. V obci Čierna Voda majú najväčšie zastúpenie rodinné domy vo vlastníctve fyzických osôb. (Zdroj: Obecné štatistiky)

**Tabuľka č. 14 – Domový a bytový fond**

Domový a bytový fond			
Druh	RD	BD	SPOLU
Domov spolu	443	0	443
Vlastníctvo bytové družstvo	0	0	0
Vlastníctvo obec	11	0	11
Vlastníctvo FO	367	0	367
Vlastníctvo PO	33	0	33
Vlastníctvo ostatné	0	0	0
Neobývané	32	0	32

Zdroj: Obecné štatistiky

V obci Čierna Voda prebehla najväčšia výstavba v rokoch 1946-1970, a to 39 rodinných domov. V tabuľke č. A 15 je podrobný prehľad histórie výstavby. (Zdroj: Obecné štatistiky)

**Tabuľka č. 15 – História výstavby v obci**

História výstavby v obci		
Obdobie	Počet RD	Počet BD
1946-1970	39	0
1971-1980	31	0
1981-1990	9	0
1991-2000	23	0
2001-2010	51	0



2011-2013	12	0
-----------	----	---

Zdroj: Obecné štatistiky

### 2.2.9 Ekonomika

Obec Čierna Voda disponuje majetkom uvedeným v nasledujúcej tabuľke. (Zdroj: Obecné štatistiky)

**Tabuľka č.16 – Majetok obce**

Majetok obce	Účtovná hodnota
Druh	v €
Obecný úrad	38 983,00
ZŠ	52 826,00
Požiarňa zbrojnica	1 928,00
Dom smútku	135 248,00
Športová budova	9 157,00
Tržnica	213 874,00
CVC	173 712,00
Detské ihrisko	10 302,00

Zdroj: Obecné štatistiky

Vo verejnej správe v rámci obce Čierna Voda pracuje 27 zamestnancov. Prehľad štruktúry týchto zamestnancov je v nasledujúcej tabuľke. (Zdroj: Obecné štatistiky)

**Tabuľka č. 17 – Počet zamestnancov vo verejnej správe**

Počet zamestnancov vo verejnej správe		
Druh	muži	ženy
obecný úrad	2	9
ZŠ a MŠ	1	15
SPOLU	3	24

Zdroj: Obecné štatistiky

Z hľadiska ekonomickej aktivity má obec Čierna Voda relatívne vysoký podiel ekonomicky aktívneho obyvateľstva (51,90%) z trvalo bývajúceho obyvateľstva.

**Tabuľka č.18 – Ekonomicky aktívne obyvateľstvo v obci podľa SODB 2011**

Ekonomická aktivita SODB 2011			
	spolu	muži	ženy
<b>trvalo bývajúce obyvateľstvo spolu</b>	<b>1397</b>	<b>689</b>	<b>708</b>
pracujúci (okrem dôchodcov)	601	335	266
pracujúci dôchodcovia	21	10	11
osoby na materskej dovolenke	5	0	5
osoby na rodičovskej dovolenke	43	0	43
nezamestnaní	98	52	46
študenti stredných škôl	57	29	28
študenti vysokých škôl	26	6	20
osoby v domácnosti	18	7	11





dôchodcovia	268	103	165
príjemcovia kapitálových príjmov	4	2	2
deti do 16 rokov (narodení po 20.05.1995)	223	125	98
iná	15	10	5
nezistená	18	10	8
<b>Z toho ekonomicky aktívni</b>	<b>725</b>	<b>397</b>	<b>328</b>

Zdroj: Štatistický úrad Slovenskej republiky, SODB 2011

V obci Čierna Voda bolo v roku 2014 ekonomicky aktívnych obyvateľov spolu 925, z čoho bolo 468 mužov a 457 žien. Hodnoty boli platné v ku koncu roka 2014. (Zdroj: Obecné štatistiky)

**Tabuľka č.19 – Ekonomicky aktívne obyvateľstvo v obci v roku 2014**

Ekonomicky aktívne obyvateľstvo v obci v roku 2014	
Muži	468
Ženy	457
SPOLU	925

Zdroj: Obecné štatistiky

Obec Čierna voda zaznamenala počas obdobia 2009-2014 rastúci trend evidovaných nezamestnaných. Prehľad je v nasledujúcej tabuľke. (Zdroj: Štatistický úrad SR)

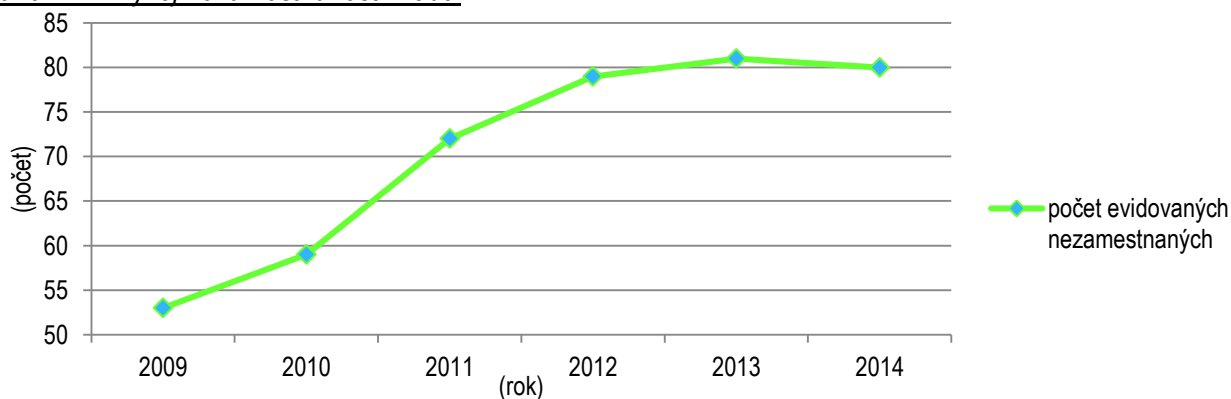
**Tabuľka č. 20 – Vývoj nezamestnanosti v obci**

Vývoj nezamestnanosti v obci	
rok	počet evidovaných nezamestnaných
2009	53
2010	59
2011	72
2012	79
2013	81
2014	80

Zdroj: Štatistický úrad SR

Podľa sledovaných hodnôt z tabuľky č. 20 bol zaznamenaný najvyšší počet evidovaných nezamestnaných v obci Čierna Voda v roku 2013, a to 81 osôb. Vývoj nezamestnanosti v obci Čierna Voda opisuje aj nasledujúci graf. (Zdroj: Štatistický úrad SR)

**Graf č. 11 – Vývoj nezamestnanosti v obci**





Zdroj: Štatistický úrad SR

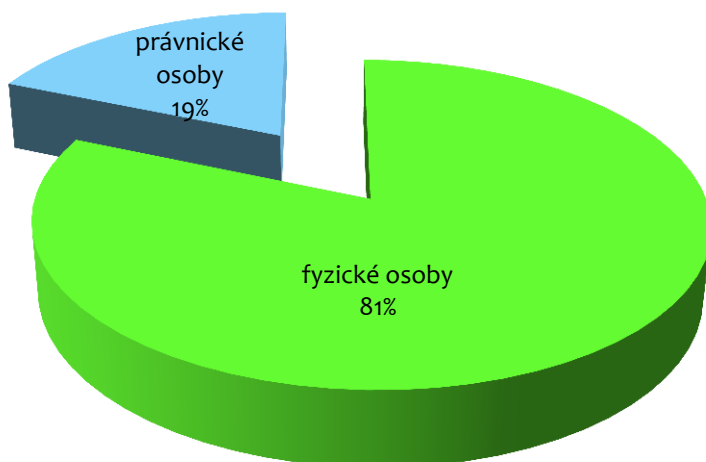
Obec Čierna Voda registrovala k 31.12.2014 spolu 177 podnikateľských subjektov. Na území obce pôsobilo podľa právnej formy 33 právnických osôb, fyzických osôb 144 (viď tabuľka č. 21, graf č.12).

**Tabuľka č. 21: Podiel podnikateľských subjektov podľa právnej formy v obci Čierna Voda**

Aktívne subjekty k 31.12.2014 v obci Čierna Voda		
fyzické osoby	právnické osoby	spolu
144	33	177

Zdroj: Štatistický úrad SR

Graf 8: Podnikateľské subjekty podľa právnej formy v obci Čierna Voda za rok 2014



Zdroj: Štatistický úrad SR

Na území obce sa nachádzajú podnikateľské subjekty aj mimovládne organizácie. Najvýznamnejšie z nich sú uvedené nasledovných tabuľkách. V prílohách PHSR sa nachádzajú formuláre č. **A4 Evidencia podnikateľských subjektov** a č. **A5 Evidencia mimovládnych organizácií**. V uvedených formulároch sú podrobné informácie o týchto subjektoch. (Zdroj: Obecné štatistiky)

Tabuľka č. A 4

Evidencia podnikateľských subjektov v obci							
Názov podnikateľského subjektu, sídlo		Počet zamestnancov	Prírastok / úbytok zamestn.	Tržby (rok)	Rast pridanej hodnoty (rok)	Záznam z rokovania	Kontakt
1	DELTA plus K, s.r.o. 375 Čierna Voda 925 06	-	-	-	-	-	Oskar Király 375 Čierna Voda 925 06
2	AGIL SK s.r.o. 434 Čierna Voda 925 06	-	-	-	-	-	Ladislav Gasparovics 571 Čierny Brod 925 08
3	AGROFRUCT spol.s r.o. 423 Čierna Voda 925 06	-	-	-	-	-	Margita Kádarová



							125 Čierna Voda 925 06
4	Tomáš Renczes - FIRMA RENCZES 92506 Čierna Voda 451	-	-	-	-	-	Tomáš Renczes 92506 Čierna Voda 451
5	DELTA Stone s.r.o. 188 Čierna Voda 925 06	-	-	-	-	-	László Király 366 Čierna Voda 925 06
6	A-K-T Natural s.r.o. 431 Čierna Voda 925 06	-	-	-	-	-	Peter Kadár 591 Mostová 925 07
7	Peko Invest s.r.o. 380 Čierna Voda 925 06	-	-	-	-	-	Peter Kohút 496 Čierna Voda 925 06

Zdroj: Obecné štatistiky

Tabuľka č. A 5

Evidencia mimovládnych organizácií v obci							
Názov subjektu		Sídlo	Právna forma	IČO	Predmet činnosti	Počet členov	Kontakt
1	Základná organizácia "CSEMADOK" Čierna Voda	Čierna Voda 75, 92506	Organizačná jednotka združenia	-	Činnosti ostatných členských organizácií	-	Margita Losonszká Čierna Voda 75, 92506
2	Občianske združenie FIKSZ	Čierna Voda 103, 92506	OZ	42164508	iné združenia	-	Čierna Voda 103, 92506
3	ERFAMO	417, 92506 Čierna Voda	OZ	42292930	rozvoj obce, regiónu, CR	-	417, 92506 Čierna Voda
4	Telovýchovná jednota Čierna Voda	Čierna Voda 377, 92506	OZ	45752044	Telovýchovná jednota	-	Čierna Voda 377, 92506
5	Poľovnícke združenie Biely Agát	Čierna Voda 235, 92506	Organizačná jednotka združenia	34010700	Činnosti ostatných členských organizácií	-	Čierna Voda 235, 92506
	Telovýchovná jednota Družstevník	Čierna Voda 359, 92506	Združenie	31874274	Prevádzka športových zariadení	-	Čierna Voda 359, 92506
6	Občianske združenie F.B.T.C.	99, 92506 Čierna Voda	OZ	42295084	kluby		99, 92506 Čierna Voda
7	LISA	Nová 390, Čierna Voda, 92506	Združenie	37842285	Činnosti mládežníckych organizácií	-	Nová 390, Čierna Voda, 92506

Zdroj: Obecné štatistiky

### Regionálna spolupráca

Medzi priority obce Čierna Voda patrí aj rozvíjanie domácich kontaktov, a tým vytvárať priaznivý priestor pre regionálny rozvoj. Obec Čierna Voda je členom v niekoľkých národných a regionálnych zoskupeniach a združeniach a to: ZMOS, Združenie miest a obcí, región JE Jaslovské Bohunice, Združenie miest a obcí galantsko-šalianskeho regiónu, Mikroregión Dudvák a Miestna akčná skupina Dudvák.



## 2.2.10 Vybavenosť obce

### Dopravná infraštruktúra

Obec Čierna Voda má aj výhodnú geografickú polohu s existujúcim napojením na multimodálne koridory a disponuje veľmi dobrou polohou voči hlavným dopravným koridorom nadregionálneho až medzinárodného významu. Komunikácie obce sa napájajú na štátnu cestu II. triedy č. II/507 Dunajská Streda – Galanta - Hlohovec, ktorá má priame napojenie na cestu I. triedy I/75 Galanta – Šaľa – Nové Zámky. Blízkosť hlavného ťahu podporuje sídelné väzby medzi obcami a rovnovážny sídelný rozvoj vrátane rozvoja vidieka.

Železnica na území obce nie je, avšak v okresnom meste Galanta (10km) sa nachádza frekventovaná medzinárodná trasa Bratislava - Štúrovo.

### Základná a environmentálna infraštruktúra

Vodovodná a elektrická sieť je vybudovaná kompletne. Vodovodnú sieť prevádzkuje Západoslovenská vodárenská spoločnosť a.s., OZ Galanta. Voda je dodávaná zo zdroja, ktorý sa nachádza pri obci Jelka, ale sú obyvatelia, ktorí používajú aj vlastné studne. Elektrifikácia je riešená vzdušným elektrickým vedením so 110 kV sieťou a distribučná sieť v sídle je 22 kV. Prevádzkovateľom energetickej siete je Západoslovenská energetika a.s.. Plynová sieť je vybudovaná kompletne v celej obci. V obci je vybudovaná aj kanalizačná sieť. V obci momentálne funguje klasický zber TKO aj separovaný zber odpadu.

### Komunikačná infraštruktúra

V obci je dostupná pevná aj mobilné telefónne siete. Internet je takisto dostupný. V obci je vybudovaný rozvod obecného rozhlasu. Vedenia sú nadzemné, umiestnené zväčša na elektrických stožiaroch. Reprodukory sú umiestnené na samotných stožiaroch. Rozhlasová ústredňa je umiestnená v budove obecného úradu.

### Spoločenská infraštruktúra

Pre rozvoj kultúrnych a voľnočasových aktivít je v obci dostupný kultúrny dom, futbalové ihrisko. Kultúrny dom je v zlom technickom stave. V obci nefunguje domov dôchodcov ani domov sociálnych služieb.

V súčasnosti v obci nefunguje zdravotné stredisko. Lekársku pohotovosť a základnú, ako aj odbornú starostlivosť majú občania zabezpečenú v Mostovej, ktorá je vzdialená od obce na 2 km. Uvedená vzdialenosť je prijateľná, a navyše vybudovanie a udržiavanie zdravotného strediska v obci veľkosti obce Čierna Voda nie je ekonomicky efektívne. Ďalšie služby zdravotnej starostlivosti (napr. odborní lekári) sú dostupné v Galante v Nemocnici s poliklinikou vzdialenej 10 km od obce.

## 2.3 Analýza<sup>1</sup> externého prostredia

Vonkajšie prostredie je určované Európskou úniou a legislatívou Slovenskej republiky. V danej oblasti je smerodajný najmä Národný plán reforiem Slovenskej republiky platný pre roky 2014 a 2015. Jedná sa o opatrenia, ktoré sa vláda zaviazala plniť v nasledujúcom období:

Konsolidačné opatrenia 2015-2017:

- Zachovanie výnosu a zvýšenie úspešnosti DPH
- Registračné pokladnice pre lekárov a iné profesie
- Zrážková daň na finančných a nefinančných benefity od farmaceutických spol. pre lekárov

<sup>1</sup> Zdroj: Národný program reforiem Slovenskej republiky 2014



- Ročné zúčtovanie Sociálnej poisťovne
- Úspory na mzdách (ESO)
- Úspory na medzispotrebe (ESO)

Efektívnosť verejných výdavkov:

- Transformácia a zlučovanie podriadených organizácií kapitol štátneho rozpočtu v rámci ESO
- Zlepšenie finančného riadenia a hospodárenia poskytovateľov zdravotnej starostlivosti
- Vyrovnané hospodárenie fakultných a univerzitných nemocníc
- Implementácia prvej fázy e-health eSO1
- Výdavkové priority - zvýšenie miezd učiteľom, zamestnancom úradov práce, kapacít materských škôl
- Výstavba diaľnic

Boj proti daňovým podvodom a analytické kapacity:

- Tretia etapa akčného plánu formou opatrení na zlepšenie výberu daní: najmä centralizácia informácií z mýtného systému, registra motorových vozidiel a obyvateľstva, prístup k informáciám o účtoch prešetrovaných osôb a firiem. Zavedenie insolvenčného registra, registra diskvalifikovaných osôb a ratingu daňových subjektov. Okrem toho sa zriadia špecializované senáty na krajských súdoch so zameraním na daňovú oblasť.
- Posilnenie analytických kapacít a vybudovanie analytickej jednotky na Finančnej správe SR
- Zverejňovanie platenia DPPO

Služby zamestnanosti, dlhodobá nezamestnanosť:

- Prioritizovanie poradenských a individualizovaných verejných služieb zamestnanosti vrátane zvýšenia ich administratívnych kapacít s cieľom zlepšenia prístupu k zamestnaniu pre dlhodobo nezamestnané osoby, pracovníkov s nízkou kvalifikáciou, starších ľudí a žien
- Poskytovanie kariérneho poradenstva pre dospelých na zlepšenie uplatniteľnosti na trhu práce
- Centralizácia databázy uchádzačov o zamestnanie a poberateľov sociálnych dávok, kompletizácia a prepojenie s relevantnými inštitúciami
- Analýza čistej účinnosti a efektívnosti výdavkov jednotlivých opatrení aktívnej politiky trhu práce
- Posilnenie finančných motivácií zamestnať sa - súbeh dávky v hmotnej núdzi a mzdy.

Predškolské zariadenia:

- Budovanie nových zariadení služieb starostlivosti o dieťa
- Rozšírenie kapacít materských škôl, rozšírenie existujúcich foriem výchovy a vzdelávania o prípravné triedy materskej školy a zvýšenie časovej dotácie pre predškolské vzdelávanie.

Nezamestnanosť mladých:

- Prijatie systému záruk pre mladých ľudí do 29 rokov.
- Identifikácia sektorovej potreby zručností na trhu práce a dopytu po kvalifikovanej pracovnej sile prostredníctvom Národnej sústavy povolání (NSP)

Odborné vzdelávanie a postavenie učiteľov:

- Zvyšovanie miezd učiteľov.
- Lepšie zapojenie zamestnávateľov a zamestnávateľských zväzov do systému odborného vzdelávania a prípravy, podpora odbornej praxe žiakov vykonávanej priamo v podnikoch a



zmeny v normatívnom financovaní odborného regionálneho školstva s cieľom posilniť kvalitu odborného vzdelávania.

Marginalizované rómske komunity:

- Zvyšovanie počtu asistentov učiteľov
- Vydávanie učebníc a učebných textov v slovenskom a v rómskom jazyku

Výskum a vývoj:

- Opatrenia z Akčného plánu stratégie RIS3
- Transparentnosť regulácie sieťových odvetví:
- Hodnotenie potreby ďalšej regulácie
- Zverejňovanie analýzy ku všetkým zásadnejším zmenám politík regulačného obdobia
- Vybudovanie dátového centra na webovom sídle URSO

Prepájanie sústav a sietí:

- Prepojenie plynárenských sietí s Poľskom a Maďarskom
- Prepojenie elektrizačných sústav s Maďarskom

Energetická efektívnosť v podnikoch:

- Podpora energetických auditov pre malé a stredné firmy
- Implementácia smernice o energetickej efektívnosti

Verejná služba:

- Reforma štátnej služby
- Model prevádzky Integrovaných obslužných miest
- Grantový program pre posilnenie analytických kapacít vo VS
- ESO - Efektívna, spoľahlivá a otvorená štátna správa

Justícia:

- Skrátenie dĺžky súdneho konania
- Elektronický súdny spis
- Zavedenie elektronickej Zbierky zákonov SR

#### Formulár č. A 13 - STEEP analýza

Sociálna oblasť	Technologická oblasť	Ekonomická oblasť
Demografické zmeny obyvateľstva	Využívanie IKT pre komunikáciu s obyvateľstvom	Využívanie štrukturálnych fondov EÚ pre spolufinancovanie projektov
Absencia adekvátneho prepojenia vzdelávacieho systému s potrebami trhu práce	Zlepšovanie kvality poskytovaných služieb verejnosti	Daňové zaťaženie
Nárast kriminality, chudoby, MKR	Rast úrovne výskumu a vývoja, inovácie	Nové trhy a investičné príležitosti pre zamestnávateľov a podnikateľov
	Zavádzanie inovatívnych technológií u kľúčových zamestnávateľov v regióne	Dobudovanie cestnej infraštruktúry
Ekologická oblasť	Politická oblasť	Oblasť hodnôt



Objavenie doposiaľ neidentifikovaných ekologických zdrojov znečistenia	Pripravenosť Vlády SR na čerpanie finančných prostriedkov alokovaných v štrukturálnych fondoch EÚ	Zmena postojov obyvateľstva a ich zapájanie do rozvojových aktivít
Zhoršenie kvality podzemných zdrojov vody a nedostatok kvalitnej pitnej vody	Podpora Vlády SR v oblasti podnikateľského prostredia, inovácií, výskumu a vývoja, cestovného ruchu	Rasizmus, xenofóbia a kriminalita
Zhoršujúca sa kvalita ovzdušia vplyvom znečistenia	Proces verejného obstarávania a s ním spojená legislatíva	
	VÚC podporujúca miestny rozvoj	

Zdroj: vlastné spracovanie

Súčasťou analýzy vonkajšie a vnútorného prostredia bolo i Ex-ante hodnotenie - stav projektovej pripravenosti investícií k termínu vypracovania PHSR. Účelom tabuľky - Ex-ante hodnotenie – stav projektovej pripravenosti investícií k termínu vypracovania nového PHSR je analyzovať súčasný stav pripravenosti investičných zámerov a možností ich financovania z rôznych zdrojov vrátane hodnotenia ich príspevku k rastu alebo rozvoju územia, tvorbe nových pracovných miest a k zlepšeniu kvality života obyvateľov. Tabuľka je zároveň východiskom pre vytvorenie tabuliek P1 a F6.

## 2.4 Zhodnotenie súčasného stavu územia

### SWOT ANALÝZA OBCE ČIERNA VODA

#### Silné stránky

- tradícia poľnohospodárskej výroby v regióne
- vybudovaná infraštruktúra
- udržiavané verejné priestranstvá v obci
- mládežnícke aktivity
- hasičský zbor obce
- dobrý stav verejných budov
- Centrum voľného času
- nový kamerový systém
- stav životného prostredia
- snaha vedenia obce o zapojenie obyvateľstva do rôznych podujatí

#### Slabé stránky

- nevyhovujúci stav niektorých úsekov miestnych komunikácií a chodníkov
- nedostatočná informovanosť obyvateľstva o stave životného prostredia
- absentujúca zdravotná infraštruktúra
- nekomplexná školská infraštruktúra v obci
- nedostatočné možnosti bývania pre mladých
- zlý stav verejného osvetlenia a rozhlasu
- chýbajúce cyklotrasy a parkoviská
- chýbajúci denný stacionár pre dôchodcov
- nedostatok služieb pre rekreáciu





- chýbajúca osвета medzi občanmi

### Príležitosti

- rast vzdelanostnej úrovne obyvateľstva
- možnosť získania finančných prostriedkov z fondov EÚ
- spolupráca s regionálnymi združeniami (napr. Miestna akčná skupina Dudvák, atď.)
- nové informačné a komunikačné technológie posilňujú konkurencieschopnosť, uľahčujú prácu z domu a vznik nových pracovných príležitostí
- podpora rozvoja cestovného ruchu a zvyšujúci sa trend a záujem občanov o aktívnu a vidiecku turistiku, využívanie náučných a cyklistických trás a pod.
- zvýšenie ekologickej stability územia – uplatnenie princípov trvalo udržateľného rozvoja v ďalšom rozvoji územia
- rozvoj odvetví využívajúcich obnoviteľné domáce zdroje
- kultúrne dedičstvo regiónu
- zapájanie obyvateľov a nezamestnaných pri úpravách a zveľaďovaní obce

### Ohrozenie

- Pretrvávajúca pasivita miestneho obyvateľstva bude prekážkou pri realizácii rozvojových aktivít
- Pridelovanie finančných podpôr z fondov EÚ nebude transparentné
- Vlastnícke vzťahy zostanú nevysporiadané a neriešiteľné
- stagnácia vzdelanostnej úrovne obyvateľstva
- pokles počtu žiakov v základnej škole
- nízka podpora rozvoja cestovného ruchu
- nedostatok financií
- zvyšovanie administratívnej záťaže vo verejnej správe.

**Tabuľka č. 22: Brainstorming o rozvojových možnostiach v obci Čierna Voda**

názov rozvojovej oblasti	bodové hodnotenie
<b>1. Práca</b>	<b>X</b>
1.1. Prac. príležitosti, doch. do 1 hod.	1,08
1.2. Pracovné príležitosti v obci	2,08
1.3. Možnosti podnikat'	2,33
1.4. Možnosti v poľnohospodárstve	2,17
<b>2. Podmienky bývania</b>	<b>X</b>
2.1. Technická infraštruktúra	2,00
2.2. Verejné budovy	1,67
2.3. Životné prostredie	2,33
2.4. Možnosti bývania	3,58
2.5. Cestná sieť	4,25
2.6. Verejné priestranstvá	1,92
<b>3. Verejné, sociálne a komerčné služby</b>	<b>X</b>
3.1. Verejná doprava	3,08
3.2. Verejné inštit. a ich služby	2,00
3.3. Školstvo	2,00
3.4. Zdravotníctvo	3,67



3.5. Sociálna starostlivosť	<b>2,83</b>
3.6. Komerčné služby, obchody	<b>2,08</b>
<b>4. Voľný čas a kultúrno - spoločenský život</b>	<b>X</b>
4.1. Kultúrne aktivity	<b>2,00</b>
4.2. Športový život	<b>2,00</b>
4.3. Mládežnícke aktivity	<b>2,42</b>
4.4. Aktivity pre dôchodcov	<b>1,83</b>
4.5. Iné aktivity pre obyvateľov obce / regiónu	<b>2,42</b>

Zdroj: Vlastné spracovanie

Legenda:

5 – veľmi zlý stav

4 – zlý stav

3 – neuspokojivý stav

2 – uspokojivý stav

1 – dobrý stav

**Formulár č. A 14 - Kontrolný zoznam pre hodnotenie možných rizík (rozvoja územia)**

Druh rizika	Objekt rizika	Zdroj rizika	Nežiaduce dôsledky	Pravdepodobnosť
<b>Technické</b>	Územie	Priemyselné havárie	Znečistenie životného prostredia	Stredná
<b>Ekologické</b>	Územie	Objavenie doposiaľ neidentifikovaných ekologických zdrojov znečistenia	Nadmerné ekologické znečistenie	Nízka
<b>Sociálne</b>	Územie	Neúmerné zvyšovanie počtu sociálne neprispôsobivých obyvateľov a MRK	Rastúca kriminalita	Stredná
<b>Ekonomické</b>	Územie	Financovanie z komplementárnych zdrojov financovania	Nerealizovanie rozvojových projektov	Stredná

Zdroj: vlastné spracovanie



### 3 Strategická časť

Strategická časť PHSR nadväzuje na analytickú časť. Záver analytickej časti obsahuje SWOT analýzu a hodnotenie možných rizík. Strategická časť obsahuje stratégiu rozvoja obce pri zohľadnení jeho vnútorných špecifik a určí hlavné ciele a priority rozvoja obce pri rešpektovaní princípov regionálnej politiky v záujme dosiahnutia vyváženého udržateľného rozvoja územia. Strategická časť obsahuje:

- víziu územia,
- formuláciu a návrh stratégie,
- výber a popis strategických cieľov v jednotlivých politikách - oblastiach rozvoja (hospodárska, sociálna, environmentálna).

#### 3.1 Vízia rozvoja územia obce Čierna Voda

Pri stanovení vízie rozvoja územia obce Čierna Voda bolo nutné prihliadať na ten fakt, že sa vzťahuje k dlhodobému horizontu 10 až 15 rokov. Vízia by mal byť v súlade s Národnou stratégiou regionálneho rozvoja SR a Programom hospodárskeho a sociálneho rozvoja Trnavského samosprávneho kraja 2009 – 2015.

Vízie a ciele národnej stratégie sa vzťahujú na obdobie do roku 2030. Ťažiskom dokumentu sú rozvojové priority štátu pre programové obdobie 2014- 2020, ktoré majú viesť k splneniu vytýčených významných národných cieľov.

V komparácii s ostatnými členskými štátmi EÚ dosiahla SR za posledné viac ako dve dekády dynamického hospodárskeho a sociálneho vývoja významný spoločenský pokrok. Postupnou realizáciou rozvojových projektov, podporných programov, vrátane štrukturálnych reforiem a systémových zmien, dochádzalo k modernizácii a modifikácii odvetvovo-sektorovej štruktúry hospodárstva, ako i konvergencii SR k ekonomicky vyspelým štátom. Vízia regionálneho rozvoja predstavuje stav, ku ktorému má Slovensko za niekoľko rokov dospieť - vymedzuje rámec pre definovanie strategických cieľov a priorít na obdobie 2014 až 2020 s výhľadom do roku 2030, ako aj postupy na ich dosiahnutie. Vízia regionálneho rozvoja Slovenska je definovaná takto:

***„Slovensko ako krajina s vysokou kvalitou života občanov vo všetkých regiónoch. Regionálna politika umožňujúca každému regiónu využívať svoje danosti na prospech svojho trvalo udržateľného hospodárskeho, sociálneho a územného rozvoja, a tým rozvoja Slovenskej republiky ako vysoko vyspelého, hospodársky, politicky a sociálne súdržného štátu, sebavedomého člena Európskej únie.“<sup>2</sup>***

Počas realizácie aktualizovanej Národnej stratégie regionálneho rozvoja SR bude pri plánovacích procesoch uplatňovaný integrovaný prístup orientovaný smerom k udržateľnému sociálnemu, ekonomickému, environmentálnemu a územnému rozvoju regiónov. Očakáva sa, že regióny budú schopné efektívne využívať svoj vnútorný potenciál ako svoju konkurenčnú výhodu s cieľom zvyšovať kvalitu života obyvateľov a v rámci jednotlivých regiónov budú znižované vnútroregionálne rozdiely.

Program hospodárskeho a sociálneho rozvoja Trnavského samosprávneho kraja 2009 – 2015. Rozvojová vízia samosprávneho kraja:

<sup>2</sup> Zdroj: Národná stratégia regionálneho rozvoja SR, strana 39



*„Trnavský samosprávny kraj bude konkurencieschopným a všestranne najrozvinutejším regiónom Slovenska, hospodárne spravovaným a efektívne využívajúcim všetky zdroje pre tvorbu nových hodnôt za súčasného zachovania prírodných, kultúrnych a historických hodnôt, pamiatok regiónu a životného prostredia. Bude samosprávou slobodných, spokojných a sebedomých ľudí.“<sup>3</sup>*

Obec Čierna Voda mala v predchádzajúcom PHSR stanovenú nasledovnú víziu rozvoja obce:

*„Víziou je progresívna obec využívajúca výhodnú geografickú polohu, umožňujúca rozvoj podnikania a cestovného ruchu a hospodársky rast za podmienok trvalodržateľného rozvoja, obec s kvalitnou infraštruktúrou zameranou na uspokojenie potrieb svojich obyvateľov na najvyššej úrovni, využívajúca úzku spoluprácu verejného, neziskového i podnikateľského sektoru a občanov obce.“<sup>4</sup>*

S ohľadom na vyššie uvedené dokumenty národnej a regionálnej úrovne, vízia rozvoja obce zostáva naďalej.

### 3.2 Strategický cieľ

Pre naplnenie uvedenej vízie obec stanovila tri prioritné oblasti svojho rozvoja počas rokov 2015 – 2022. Jedná sa o tieto oblasti:

1. **hospodárska oblasť,**
2. **sociálna oblasť,**
3. **environmentálna oblasť.**

V týchto prioritných oblastiach rozvoja si obec stanovila strategické ciele a navrhla opatrenia, ktorými tieto strategické ciele dosiahne.

#### Formulár č. S 1 - Hierarchia strategických cieľov

Vízia		
Víziou je progresívna obec využívajúca výhodnú geografickú polohu, umožňujúca rozvoj podnikania a cestovného ruchu a hospodársky rast za podmienok trvalodržateľného rozvoja, obec s kvalitnou infraštruktúrou zameranou na uspokojenie potrieb svojich obyvateľov na najvyššej úrovni, využívajúca úzku spoluprácu verejného, neziskového i podnikateľského sektoru a občanov obce.		
Strategický cieľ		
<b>Vytvoriť podmienky</b> pre zvýšenie kvality života obyvateľov obce, pre zvýšenie jeho konkurencieschopnosti a ekonomickej výkonnosti s vyváženým rozvojom oblastí trvale udržateľného rozvoja.		
Vízia		
1. Prioritná oblasť - Hospodárska	2. Prioritná oblasť - Sociálna	3. Prioritná oblasť - Environmentálna
<b>ciele</b> Obecná infraštruktúra Cestovný ruch	<b>ciele</b> Školstvo a vzdelanie Verejné služby	<b>ciele</b> Odpadové hospodárstvo Životné prostredie

<sup>3</sup> PHSR TTSK 2009-2015, strana 212

<sup>4</sup> PHSR obce Čierna Voda, strana 4



<p>Opatrenie 1.1 Komplexné budovanie, dobudovanie a modernizácia infraštruktúry obce</p> <p>Opatrenie 1.2 Rozvoj infraštruktúry voľnočasových aktivít</p> <p>Opatrenie 1.3 Zabezpečenie stabilného rastu ekonomickej aktivity v obci</p>	<p>Opatrenie 2.1 Podpora aktivít v oblasti školstva a vzdelávania</p> <p>Opatrenie 2.2 Skvalitňovanie a zabezpečenie služieb obyvateľstvu</p>	<p>Opatrenie 3.1 Zabezpečenie ochrany životného prostredia</p> <p>Opatrenie 3.2 Zlepšenie prírodného prostredia</p>
--	---	---

Zdroj: vlastné spracovanie



## 4 Programová časť

Programová časť PHSR nadväzuje na strategickú časť a obsahuje opatrenia a projekty vrátane ich priradenia k jednotlivým cieľom a prioritám. Zmyslom programovej časti je jej príspevok k splneniu stanoveného strategického cieľa: *Vytvoriť podmienky pre zvýšenie kvality života obyvateľov obce, pre zvýšenie jeho konkurencieschopnosti a ekonomickej výkonnosti s vyváženým rozvojom oblastí trvale udržateľného rozvoja.*

### Metodika tvorby PHSR udáva nasledovný postup:

- Pracovná skupina špecifikovala opatrenia, navrhla k nim aktivity a stanovila poradie dôležitosti opatrení a aktivít, projektov vrátane merateľných ukazovateľov výsledku a dopadu. (Formulár č. P 1 - Tabuľka opatrení, aktivít a projektov podľa oblastí, Formulár č. P 2 - Tabuľka ukazovateľov výsledkov, dopadov).
- Riadiaci tím vypracoval sumárny návrh aktivít a projektov ako východisko pre Akčný plán.
- Riadiaci tím stanovil termíny realizácie aktivít, projektov (roky) a odhad ich financovania (výška a zdroje financovania).
- Riadiaci tím zabezpečil vypracovanie formulárov pre prípravu navrhnutých projektov (Formulár P 3 - Formulár pre prípravu projektu).

### 4.1 Opatrenia a projekty vrátane ich priradenia k jednotlivým prioritám

#### Formulár P1 – Tabuľka opatrení, projektov a priorit podľa oblastí

PRIORITNÁ OBLASŤ 1 – HOSPODÁRSKA OBLASŤ		
Opatrenie	Projekt/Aktivita	Prioritná oblasť/oblasť
Opatrenie 1.1 Komplexné budovanie, dobudovanie a modernizácia infraštruktúry obce	1.1.1 Rekonštrukcia, údržba a dobudovanie miestnych komunikácií	Hospodárska oblasť
	1.1.2 Dobudovanie kanalizačnej siete a vodovodnej siete	
	1.1.3 Vybudovanie parkovacích plôch	
	1.1.4 Rekonštrukcia obecných budov a areálov	
	1.1.5 Vybudovanie cyklotrasy	
	1.1.6 Rekonštrukcia pamätihodností obce	
Opatrenie 1.2 Rozvoj infraštruktúry voľnočasových aktivít	1.2.1 Vybudovanie centrálnej oddychovo-rekreačnej zóny	
	1.2.2 Dobudovanie športového areálu	
	1.2.3 Vybudovanie multifunkčného ihriska	
	1.2.4 Rozvoj kultúrno–spoločenského života	
Opatrenie 1.3 Zabezpečenie stabilného rastu ekonomickej aktivity v obci	1.3.1 Podpora podnikania a zamestnanosti	
	1.3.2 Podpora cestovného ruchu	
PRIORITNÁ OBLASŤ 2 – SOCIÁLNA OBLASŤ		
Opatrenie	Projekt/Aktivita	Prioritná oblasť/oblasť
Opatrenie 2.1 Podpora aktivít v oblasti školstva a vzdelávania	2.1.1 Rekonštrukcia a rozšírenie základnej a materskej školy a jej areálu	Sociálna oblasť
Opatrenie 2.2 Skvalitňovanie a	2.2.1 Vybudovanie nájomných bytov	
	2.2.2 Podpora mládežníckych aktivít	



zabezpečenie služieb obyvateľstvu	2.2.3 Organizácia a podpora kultúrno-spoločenských podujatí	
	2.2.4 Zabezpečenie sociálnej služieb	
	2.2.5 Vybudovanie denného stacionáru	
PRIORITNÁ OBLASŤ 3 – ENVIRONMENTÁLNA OBLASŤ		
Opatrenie	Projekt/Aktivita	Prioritná oblasť/oblasť
Opatrenie 3.1 Zabezpečenie ochrany životného prostredia	3.1.1 Likvidácia nelegálnych skládok odpadov	Environmentálna oblasť
	3.1.2 Vybudovanie zberného dvora a kompostárne	
Opatrenie 3.2 Zlepšenie prírodného prostredia	3.2.1 Revitalizácia a vybudovanie verejných priestranstiev	
	3.2.2 Výsadba a revitalizácia verejnej zelene	

Zdroj: vlastné spracovanie

#### 4.2 Súbor ukazovateľov výsledkov a dopadov

Súčasťou programovej časti je aj stanovenie ukazovateľov pre hodnotenie PHSR. Ukazovatele výsledkov a dopadov pre PHSR obce sú spracované v prehľade vo **formulári P2**, ktorý je súčasťou príloh.

Ukazovatele sú rozdelené do troch kategórií:

- ukazovatele výstupu - práce, tovary a služby, ktoré boli financované počas realizácie aktivít projektu vyjadrené z finančného a vecného hľadiska,
- ukazovatele výsledku - okamžitý efekt realizácie aktivít projektu, ktorý je k dispozícii pre cieľovú skupinu alebo sa jedná o služby poskytnuté cieľovej skupine,
- ukazovatele dopadu - dlhodobý efekt vplyvu na danú prioritnú oblasť alebo cieľovú skupinu, ktorý však realizátor projektu nemôže ovplyvniť.

Pre oblasť hodnotenia dopadov pre PHSR obce boli ako východiskové hodnoty dopadových ukazovateľov stanovené dopadové ukazovatele na nulovej úrovni a hodnotenie dopadov sa uskutočňuje k roku 2022.

#### Formulár č. P4 – formulár pre prípravu projektov

<b>Základné údaje o projektovom zámere č. 1.2.3</b>	
Názov projektu	Multifunkčné ihrisko Čierna Voda
Garant	Obec Čierna Voda
Kontaktná osoba garanta	Mgr. Zuzana Csadyová
Partneri garanta (spolupráca s)	
Začatie a ukončenie projektu	Apríl 2015 – Február 2016
Stav projektu pred realizáciou	Obec zatiaľ nemá vybudované multifunkčné ihrisko
Cieľ projektu	Vybudovanie multifunkčného ihriska
Výstupy	Zlepšenie a skvalitnenie života v obci, zlepšenie možností športovania
Užívatelia	Obyvatelia obce, turisti a deti
Indikátory monitoringu	Počet vytvorených objektov





Zmluvné podmienky			VO – výber dodávateľa				
Riziká			Výber dodávateľa cez VO				
Poznámky			-				
Realizácia projektu							
Fáza/míľnik		Súčinnosť iného odboru alebo subjektu				Termín (mesiac/rok)	
Prerokovanie projektového zámeru		Obecné zastupiteľstvo				04/2015	
Príprava projektovej dokumentácie		Starosta				05/2015	
Vydanie stavebného povolenia		Starosta				05/2015	
Spracovanie žiadosti o NFP		Externý manažment				05/2015	
Výber dodávateľa, podpis zmluvy		Obecné zastupiteľstvo, starosta				09/2015	
Realizácia projektu		Starosta				01/2016	
Kolaudácia		Starosta				02/2016	
Financovanie projektu							
Druh výdavku	Termín (rok)	Náklady spolu (EUR)	z toho verejné zdroje				z toho súkromné zdroje
			EÚ	ŠR	VÚC	Obec	
Spracovanie projektovej dokumentácie	05/2015	2160,00	0,00	0,00	0,00	2160,00	0,00
Realizácia projektu	01/2016	47 994,00	0,00	40 000,00	0,00	7 994,00	0,00
SPOLU	-	50 154,00	0,00	40 000,00	0,00	10 154,00	0,00

Zdroj: vlastné spracovanie



## 5 Realizačná časť

Realizačná časť je zameraná na popis postupov inštitucionálneho a organizačného zabezpečenia realizácie programu rozvoja obce, systém monitorovania a hodnotenia plnenia programu rozvoja obce s ustanovením merateľných ukazovateľov, vecný a časový harmonogram realizácie programu rozvoja obce s formou akčných plánov. Realizačná časť obsahuje:

- východiská,
- popis úloh jednotlivých partnerov pri realizácii PHSR,
- popis postupov inštitucionálneho a organizačného zabezpečenia,
- stručný popis komunikačnej stratégie PHSR k jednotlivým cieľovým skupinám,
- popis systému monitorovania a hodnotenia plnenia PHSR,
- akčný plán s výhľadom na roky 2016-2017.

### 5.1 Východiská a popis úloh jednotlivých partnerov pri realizácii

Obecný úrad má v oblasti prípravy a realizácie programu rozvoja dostatočné skúsenosti na programovej aj projektovej úrovni. Pri realizácii PHSR vystupujú ako partneri obyvatelia obce, ktorí boli prizvaní a zúčastnili sa verejných stretnutí, kde definovali svoje požiadavky, spolupracovali pri definovaní silných a slabých stránok svojej obce. Následne aktívne pristupovali k prerokovaniu finálneho návrhu PHSR obce. V rámci prípravy dokumentu bol vypracovaný i dotazník, ktorý bol distribuovaný obcou do domácností. Vzhľadom na nízku návratnosť a malú výpovednú hodnotu, pristúpila obec k verejným stretnutiam s občanmi/podnikateľmi a záujmovými skupinami. Rovnako tak poslanci a zamestnanci OcÚ boli prizvaní ku konzultácii jednotlivých častí strategického dokumentu.

### 5.2 Popis postupov organizačného a inštitucionálneho zabezpečenia realizácie PHSR

Realizácia PHSR obce je činnosťou samosprávy obce a obec ju vykonáva prostredníctvom svojich orgánov (obecné zastupiteľstvo, starosta). Samospráva jedenkrát ročne získa a spracuje pripomienky poslancov, OcÚ, partnerov a verejnosti, do leta v čase začiatku prípravy rozpočtu na ďalší rok. Táto činnosť naplánovaná do termínu september príslušného roku, kedy bude predložené hodnotenie PHSR za predchádzajúci rok, aj jeho prípadná aktualizácia.

Vo vzťahu k realizácii PHSR obecné zastupiteľstvo berie na vedomie návrh strategickej časti dokumentu, schvaľuje celý dokument PHSR a každoročne schvaľuje vyhodnotenie jeho plnenia. Obecné zastupiteľstvo taktiež schvaľuje spolufinancovanie projektov. Obecné zastupiteľstvo schvaľuje každoročne hodnotiace a monitorovacie správy, rozhoduje o prípadných zmenách a aktualizácii programu.

Najvyšším výkonným orgánom obce a jeho predstaviteľom je starosta. Rozhoduje vo všetkých veciach správy obce, ktoré nespádajú do právomocí a kompetencií obecného zastupiteľstva. Starosta sa spolupodieľal na príprave dokumentu, riadil proces realizácie, podpisuje schválenie celého dokumentu, vykonáva uznesenia a zastupuje obec vo vzťahu k štátnym orgánom, k právnickým a fyzickým osobám (radiace orgány príslušných operačných programov, dodávatelia, kontrolné skupiny projektov a i.).



Inštitucionálnu a administratívnu stránku zabezpečuje obecný úrad. Vzhľadom na personálne poddimenzovanie obecnej samosprávy, bude obecný úrad (v prípade nutnosti a zváženia možností) spolupracovať s externými konzultačnými spoločnosťami.

### 5.3 Stručný popis komunikačnej stratégie

Rôzne formy komunikácie budú súčasťou každého z pripravovaných a realizovaných projektov PHSR v rámci povinnej i nep povinnej činnosti informovania a publicity (pri projektoch financovaných z EŠIF a dotačných titulov) alebo v rámci komunikácie zainteresovaných cieľových skupín pri príprave a realizácii jednotlivých projektov. Vzhľadom na charakter obce, prebieha komunikácia osobným stykom s predstaviteľmi/zamestnancami obce, alebo priamou účasťou na zasadnutiach obecného zastupiteľstva. Dôležitým nástrojom komunikácie je pre obec webová stránka, ďalej informačná tabuľa, rozhlas a noviny. Komunikácia s obyvateľmi prebieha neustále až do ukončenia platnosti PHSR.

Ďalším nástrojom komunikácie sú i rokovania v rámci obecného zastupiteľstva, kde materiál na rokovanie pripravuje starosta obce v súčinnosti so zamestnancami obce. Rovnako tak hlavný kontrolór, vychádzajúc z definície jeho funkcie, môže dať stanovisko k prerokovanému materiálu.

### 5.4 Systém monitorovania a hodnotenia

Proces monitorovania PHSR sa vykonáva systematicky a priebežne počas celého trvania PHSR až do ukončenia jeho platnosti. Vstupnými údajmi pre monitorovanie sú uvedené vo Formulári P2 – ukazovatele výstupu, výsledku a dopadu projektu. Výstupom monitorovania je monitorovacia správa za príslušný rok schválená v OcÚ, resp. monitorovacia správa schválená riadiacim orgánom v systéme ITMS alebo podobnom. Za prípravu monitorovacej správy zodpovedá príslušný garant podľa povahy projektu. Jednať sa pritom môže o starostu obce, hlavného kontrolóra obce, poslancov, resp. inú poverenú osobu.

Cieľom monitorovania je získavanie informácií o reálnom plnení opatrení, o prípadnom negatívnom vývoji, spôsobe realizácie, definovanie a prijatie nápravných opatrení.

#### Formulár č. R 2 – Kritériá hodnotenia PHSR

P. č.	Skupina kritérií / kritérium	Váha kritéria / body	Rozsah bodového hodnotenia	Poznámka
1.	Obsah dokumentu	neurčené	0 - 4	-
2.	Väzby dokumentu na iné strategické dokumenty na miestnej, regionálnej a národnej úrovni	neurčené	0 - 4	-
3.	Súlad navrhovanej stratégie s potenciálom územia/zdrojmi	neurčené	0 - 4	-
4.	Postupy hodnotenia a monitorovania	neurčené	0 - 4	-
5.	Zrozumiteľnosť dokumentu	neurčené	0 - 4	-
6.	Iné		0 - 4	-
	SPOLU			

Zdroj: vlastné spracovanie

Samospráva jedenkrát ročne získa a spracuje pripomienky partnerov, OcÚ, poslancov a verejnosti, do leta v čase začiatku prípravy rozpočtu na ďalší rok. Táto činnosť je naplánovaná do



termínu príslušného roku, kedy bude predložené hodnotenie PHSR za predchádzajúci rok, jeho prípadná aktualizácia, hodnotenie ukazovateľov vrátane korekcií v rámci pravidelného každoročného hodnotenia. V prípade nutnosti korekcií mimo stanovené termíny vykoná korekciu starosta obce. Celkový plán hodnotenia je spracovaný vo Formulári R5.

#### Formulár č. R 5 - Plán hodnotenia a monitorovania

Plán priebežných hodnotení PHSR na programové obdobie 2015 - 2022		
Typ hodnotenia	Vykonať prvýkrát	Dôvod vykonania/ periodicita
Strategické hodnotenie	najskôr v roku 2018	podľa rozhodnutia obce a vzniknutej spoločenskej potreby
Tematické hodnotenie časti PHSR	2017	téma hodnotenia identifikovaná ako riziková časť vo výročnej monitorovacej správe za predchádzajúci kalendárny rok
Ad hoc mimoriadne hodnotenie	Nerozhoduje	pri značnom odklone od stanovených cieľov a doľahnutých hodnôt ukazovateľov Pri návrhu na revíziu PHSR
Ad hoc hodnotenie celého PHSR alebo jeho časti	2017-2022	Na základe rozhodnutia starostu, podnetu poslancov

Zdroj: vlastné spracovanie

#### Formulár č. R 6 – Akčný plán na roky 2016 - 2017

Akčný plán pre oblasť PO 01 Hospodárska oblasť			
<b>Opatrenie 1.2 Rozvoj infraštruktúry voľnočasových aktivít</b>			
Vybudovanie multifunkčného ihriska	2015-2016	Obec	ŠFRB
Akčný plán pre oblasť PO 02 Sociálna oblasť			
<b>Opatrenie 2.2 Skvalitňovanie a zabezpečenie služieb obyvateľstvu</b>			
Vybudovanie denného stacionára	2017	Obec	PRV
<b>Opatrenie 2.2 Skvalitňovanie a zabezpečenie služieb obyvateľstvu</b>			
Vybudovanie nájomných bytov	2016	Obec	ŠFRB

Zdroj: vlastné spracovanie



---

**Formulár č. R 7 - Záznam z verejného prerokovania**

**Zápis o verejnom prerokovaní strategického dokumentu**

**Názov dokumentu:** PHSR obce Čierna Voda na roky 2015-2022

**Pripomienkovanie realizoval:** Obecné zastupiteľstvo, riadiaci tím spracovania PHSR

**Termín pripomienkovania:** 15.12.2015

**Oznam uverejnený:** 01.12.2015

**Text dokumentu k dispozícii:** online aj v tlačenej forme na verejnom prerokovaní

**Spôsob doručenia pripomienok:** v diskusii na verejnom prerokovaní

**Počet pripomienok:** celkový počet 0, akceptovaných 0

**Zápis vypracoval:** Mgr. Zuzana Csadyová, starostka obce Čierna Voda



## 6 Finančná časť

Finančná časť obsahuje finančné zabezpečenie jednotlivých opatrení a aktivít, inštitucionálnu a organizačnú stránku realizácie programu rozvoja obce. Táto časť obsahuje:

- indikatívny finančný plán na celú realizáciu PHSR,
- model viaczdrojového financovania jednotlivých opatrení, aktivít (projektov) za účasti sociálno-ekonomických partnerov v území v prepojení na programový rozpočet obce,
- hodnotiacu tabuľku pre výber projektov.

Postupovalo sa podľa metodiky, a to nasledovne:

- Riadiaci tím zabezpečil spracovanie finančnej časti vo forme Finančného rámca pre realizáciu PHSR (Formulár č. F 2 - Finančný rámec pre realizáciu PHSR) a indikatívny finančný plán PHSR (Formulár č. F 5 - Indikatívny rozpočet – sumarizácia).
- Externý konzultant vypracoval návrhy hodnotiacich tabuliek podľa troch oblastí, (Formulár č. F 3 – Hodnotiaca tabuľka pre výber projektov).
- Návrh finančnej časti sa prerokoval v pracovnej skupine a s partnermi.
- Schválený indikatívny rozpočet sa zapracuje do programového rozpočtu samosprávy a ďalších záväzných dokumentov.
- Riadiaci tím zabezpečil rozpracovanie Indikatívneho finančného plánu do akčných plánov.

### 6.1 Indikatívny finančný plán na celú realizáciu PHSR

Zdroje financovania realizácie PHSR je možné rozčleniť na dve základné kategórie:

#### Riadne zdroje finančného zabezpečenia

Verejné zdroje

- štátny rozpočet,
- štátne účelové fondy (Environmentálny fond, Štátny fond rozvoja bývania, Recyklačný fond),
- rozpočet vyšších územných celkov (VÚC),
- rozpočet obce.

Iné zdroje

- prostriedky fyzických osôb,
- prostriedky právnických osôb,
- úvery,
- príspevky medzinárodných organizácií,
- iné prostriedky.

#### Doplňkové zdroje finančného zabezpečenia

- finančné prostriedky z Európskej únie (programovacie obdobie 2014-2020)



## 6.2 Model viaczdrojového financovania jednotlivých projektov

Financovanie jednotlivých projektov bude viaczdrojové, pričom závisieť od aktuálnej finančnej situácie obce a aktuálnych potrieb. Financovanie sa opierať o zdroje obce, štátu, EÚ, VÚC a súkromné zdroje. Vyčíslenie jednotlivých zámerov bolo stanovené kvalifikovaných odhadom, prieskumom a taktiež sa vychádzalo z existujúcich výkazov výmer/rozpočtov projektantov. Finálne podoby budú súčasťou ŽoNFP a budú vychádzať najmä z procesu verejného obstarávania.

### Formulár č. F 5 – Indikatívny rozpočet – sumarizácia

Oblasť / rok	sumarizácia v tis. EUR								
	2015	2016	2017	2018	2019	2020	2021	2022	SPOLU
Hospodárska oblasť	0,00	230,19	20,00	41,00	55,00	150,00	40,00	65,00	601,19
Sociálna oblasť	0,00	607,00	207,00	15,00	7,00	35,00	7,00	15,00	893,00
Environmentálna oblasť	0,00	4,00	19,00	4,00	9,00	14,00	89,00	14,00	153,00
<b>SPOLU</b>	<b>0,00</b>	<b>841,19</b>	<b>246,00</b>	<b>60,00</b>	<b>71,00</b>	<b>199,00</b>	<b>136,00</b>	<b>94,00</b>	<b>1647,19</b>

Zdroj: vlastné spracovanie

### Formulár - Model viaczdrojového financovania – intervenčná matica

Viaczdrojové financovanie							
Prioritná oblasť / Opatrenie	Celkom náklady	Verejné zdroje					Súkromné / iné zdroje
		EÚ	Štát	VÚC	Obec	Spolu	
Hospodárska oblasť							
Opatrenie 1.1 Komplexné budovanie, dobudovanie a modernizácia infraštruktúry obce	460 000,00 €	329 000,00 €	115 000,00 €	6 000,00 €	10 000,00 €	460 000,00 €	0,00 €
Opatrenie 1.2 Rozvoj infraštruktúry voľnočasových aktivít	101 194,00 €	0,00 €	73 000,00 €	8 000,00 €	20 194,00 €	101 194,00 €	0,00 €
Opatrenie 1.3 Zabezpečenie stabilného rastu ekonomickej aktivity v obci	40 000,00 €	30 000,00 €	10 000,00 €	0,00 €	0,00 €	40 000,00 €	0,00 €
Sociálna oblasť							
Opatrenie 2.1 Podpora aktivít v oblasti školstva a vzdelávania	70 000,00 €	50 000,00 €	17 000,00 €	0,00 €	3 000,00 €	70 000,00 €	0,00 €
Opatrenie 2.2 Skvalitňovanie a zabezpečenie služieb obyvateľstvu	823 000,00 €	110 000,00 €	682 000,00 €	15 000,00 €	16 000,00 €	823 000,00 €	0,00 €
Environmentálna oblasť							
Opatrenie 3.1 Zabezpečenie ochrany životného prostredia	108 000,00 €	80 000,00 €	22 000,00 €	0,00 €	6 000,00 €	108 000,00 €	0,00 €
Opatrenie 3.2 Zlepšenie prírodného prostredia	45 000,00 €	33 000,00 €	10 000,00 €	0,00 €	2 000,00 €	45 000,00 €	0,00 €
SPOLU	1 647 194,00 €	632 000,00 €	929 000,00 €	29 000,00 €	57 194,00 €	1 647 194,00 €	0,00 €

Zdroj: vlastné spracovanie

**Formulár č. F 2 - Finančný rámec pre realizáciu PHSR pre potreby súhrnného prehľadu plánovaných projektov a aktivít je súčasťou príloh.**

## 6.3 Systém hodnotenia a zaradovania projektov do financovania

Pri schvaľovaní financovania jednotlivých projektov je nutné prihliadať na ich dôležitosť a význam vo vzťahu k rozvoju obce. Najvyššiu prioritu majú projekty, ktoré vyplývajú priamo z legislatívy (SR, EÚ) a projekty riešiace havarijnú alebo mimoriadnu situáciu. Do kategórie s vysokou prioritou sú



zaradené projekty s oporou vo VZN obce, projekty MAS a projekty s vydaným právoplatným stavebným povolením a ukončeným procesom verejného obstarávania. Strednú prioritu majú projekty, ktoré majú možnosť uchádzať sa o cudzie a doplnkové zdroje financovania (majú oporu v programovej štruktúre operačných programov a prioritných osí EŠIF). Do kategórie 4 a 5 spadajú projekty nachádzajúce sa vo fáze úvah (bez stavebného povolenia či ukončeného procesu VO).

**Formulár F3 - Hodnotiaca tabuľka pre výber projektov (upravený pre potreby obce)**

Kategória	Úroveň dôležitosti	Hodnotiace kritérium - Opis podmienok pre zaradenie do priority	Projekt
1	Najvyššia	a) Projekty vyplývajúce zo zákona a/alebo legislatívy EÚ b) Projekty riešiace havarijnú alebo mimoriadnu situáciu Splnená jedna z podmienok	3.1.1
2	Vysoká	a) Projekty vyplývajúce a podporené v rámci VZN obce b) Projekty s právoplatným stavebným povolením a ukončeným VO c) Projekty MAS Splnená jedna z podmienok	1.1.1, 1.1.2, 1.1.3, 1.1.4, 1.1.5, 1.2.1, 1.2.2, 1.2.3, 1.3.1, 1.3.2, 2.1.1, 2.3.1, 2.3.2, 2.2.4, 2.2.5
3	Stredná	Projekty, ktoré majú možnosť uchádzať sa o cudzie a doplnkové zdroje financovania	1.1.6, 1.2.4, 2.2.1, 2.2.2, 2.2.3, 3.2.2
4	Nízka	a) Projekty definované ako zámery / v štádiu úvah.	-
5	Najnižšia	Ostatné	-

Zdroj: vlastné spracovanie





## 7 Záverečná časť

### Formulár č. Z 1 - Schválenie PHSR

Schválenie PHSR	
Dokument	<p>Program hospodárskeho a sociálneho rozvoja obce Čierna Voda na roky 2015 – 2022.</p> <p>Program hospodárskeho a sociálneho rozvoja obce je strednodobý rozvojový dokument, ktorý je vypracovaný v súlade s cieľmi a prioritami ustanovenými v národnej stratégii a zohľadňuje ciele a priority ustanovené v programe hospodárskeho rozvoja a sociálneho rozvoja vyššieho územného celku, na území ktorého sa obec nachádza, a je vypracovaný podľa záväznej časti územnoplánovacej dokumentácie obce. Dokument je štruktúrovaný podľa Metodiky na vypracovanie Programu hospodárskeho a sociálneho rozvoja obce/obcí/VÚC (v zmysle novely Zákona NR SR č. 539/2008 Z. z. o podpore regionálneho rozvoja schválenej vládou SR 18. júna 2014).</p>
Spracovanie	<p>Spracovanie: spracovanie PHSR vykonala obec v partnerstve s Miestnou akčnou skupinou Dudváh, ktorá koordinovala proces tvorby PHSR a zabezpečovať dodržiavanie metodických postupov.</p> <p>Autorský kolektív: Ing. Judita Tóthová, Ing. Krisztina Varga</p> <p>Obdobie spracovania – september 2015 – december 2015</p>
Prerokovanie	<p>Prerokovanie v orgánoch samosprávy (výbory, komisie, rada)</p> <p>Verejné pripomienkovanie: 15.12.2015</p> <p>Posudzovanie SEA – nerelevantné</p>
Schválenie	Návrh na uznesenie zastupiteľstva – obecné zastupiteľstvo schvaľuje PHSR obce Čierna Voda na roky 2015-2022.

Zdroj: vlastné spracovanie



## 8 Prílohy

Súčasťou dokumentu sú nasledovné prílohy:

- Formulár č. Ú 6 – Ex post hodnotenie predchádzajúceho PHSR
- Formulár č. A 7 – Ex ante hodnotenie stavu projektovej pripravenosti
- Formulár č. P 2 – Tabuľka ukazovateľov výsledkov, dopadov
- Formulár č. F 2 – Finančný rámec PHSR



## 8.1 Formulár č. Ú 6 – Ex-post hodnotenie predchádzajúceho PHSR

Formulár č. Ú 6 - Ex-post hodnotenie predchádzajúceho PHSR

v tis. EUR																			
č.	Názov investície - projektu (obec, okres)	Číslo a názov aktivity	Klasifikácia investície (stavby) - triedy	Rok začatia	Ukazovateľ	Cena podľa vykonávacieho projektu		Objem finančných prostriedkov v príslušnom roku spolu			Finančné prostriedky podľa zdrojov								
				Rok dokončenia	Merná jednotka	Celkom	Z toho stavebná časť	Rok	Objem fin. prostriedkov	Z toho verejné investície	Štátny rozpočet	Rozpočet samosprávneho kraja	Rozpočet obce	Štátne účelové fondy	Úvery so zárukou štátu	Rozpočet EÚ	Kód OP	Súkr. zdroje	Iné zdroje
0	1	2	3	4	5	6	7	8	9	10	11	12	13	14	15	16	17	18	19
1	Centrum voľného času a tržnica	Opatrenie: Skvalitňovanie a zabezpečenie služieb obyvateľstvu	1274 Ostatné budovy, i.n.	2011		449,00	449,00	2011	449,00	449,00	370		79,00						
				2012															
2	Dom smútku – Obnova	Opatrenie: Skvalitňovanie a zabezpečenie služieb obyvateľstvu	1274 Ostatné budovy, i.n.	2012		130,00	130,00	2012	130,00	130,00	104,00		26,00						
				2012															
3	Dom smútku – chodník a elektroinštalácia chodníka	Opatrenie: Skvalitňovanie a zabezpečenie služieb obyvateľstvu		2013		13,00	13,00	2013	13,00	13,00	11,00		2,00						
				2013															
4	Rekonštrukcia budovy obecného úradu	Opatrenie: Komplexné budovanie, dobudovanie a modernizácia infraštruktúry obce	1220 Budovy pre administratívu	2013		41,00	41,00	2013	41,00	41,00	33,00		8,00						
				2013															
6	Detské ihrisko v centre obce	Opatrenie: Skvalitňovanie a zabezpečenie služieb obyvateľstvu		2013		10,00	10,00	2013	10,00	10,00	10,00		0,00			7,00			
7	Organizácia kultúrno-spoločenských podujatí	Opatrenie: Zvyšovanie participácie občanov na živote obce a jej ďalšom smerovaní		2011		4,00	4,00	2011	4,00	4,00	4,00								
				2011															
11	Rekonštrukcia miestneho rozhlasu	Opatrenie: Komplexné budovanie, dobudovanie a modernizácia infraštruktúry obce		2011		9,00	9,00	2011	9,00	9,00	8,00		1,00						
				2011															
12	Spracovanie ÚPN	Opatrenie: Zabezpečenie stabilného rastu ekonomickej aktivity v obci a jej okolí		2012		12,00	12,00	2012	12,00	4,00	4,00		10,00						
				2012															

# Program hospodárskeho a sociálneho rozvoja obce Čierna Voda na roky 2015-2022



13	Odvodnenie MK	Opatrenie: Skvalitňovanie a zabezpečenie služieb obyvateľstvu	2112 Miestne komunikácie	2012		25,00	25,00	2012	25,00	23,00	23,00		2,00						
				2012															
14	Odstránenie havarijného stavu v ZŠ – výmena strešnej krytiny	Opatrenie: Skvalitňovanie a zabezpečenie služieb obyvateľstvu	1263 Školy, univerzity a budovy na vzdelávanie	2013		55,60	55,60	2013	55,60	55,60	50,00		5,60						
				2013															
15	Odstránenie havarijného stavu v ZŠ – výmena okien a dverí	Opatrenie: Skvalitňovanie a zabezpečenie služieb obyvateľstvu	1264 Školy, univerzity a budovy na vzdelávanie	2015		20,00	20,00	2015	20,00	20,00	20,00								
				2015															
16	Vybudovanie digitálneho kamerového systému v obci Čierna Voda	Opatrenie: Komplexné budovanie, dobudovanie a modernizácia infraštruktúry obce		2015		23,70		2015	23,70	23,70	19,60		4,10						
				2015															



## 8.2 Formulár č. A 7 - Ex-post hodnotenie - stav projektovej pripravenosti

Formulár č. A 7 - Ex-ante hodnotenie - stav projektovej pripravenosti investícií k termínu aktualizácie PHSR, resp. vypracovania nového PHSR																			
por. č.	Politika - oblasť	Názov investície (obec, okres)	Klasifikácia stavby - triedy	Rok začatia-plán	Technická príprava mesiac/rok	Cena podľa stavebného zámeru		Navrhovaný objem finančných prostriedkov v príslušnom roku spolu			Finančné prostriedky podľa zdrojov								
				Rok dokončenia-plán	ÚR:	Celkom	Z toho stavebná časť	Rok	Objem fin. prostriedkov v celkom	Z toho verejné investície	Štátny rozpočet	Rozpočet samosprávneho kraja	Rozpočet obce	Štátne účelové fondy	Úvery so zárukou štátu	Rozpočet EÚ	Kód OP	Súkr. zdroje	Iné zdroje
					SP:														
0	1	2	3	4	5	6	7	8	9	10	11	12	13	14	15	16	17	18	19
1	Politika (oblasť) - hospodárska	Multifunkčné ihrisko Čierna Voda	2412 - Ostatné športové a rekreačné stavby	2015	N/A	50 154,00	47 994,00	2016	50 154,00	50 154,00	40 000		10 154,00						
				2015															
				2016															
2	Politika (oblasť) - hospodárska	Rekonštrukcia kultúrneho domu	1274 - Ostatné budovy, i.n.	2017	N/A	100 000,00	100 000,00	2018	100 000,00	100 000,00	20 000,00		5 000,00			75 000,00			
				2017															
				2017															
3	Politika (oblasť) - sociálna	Rekonštrukcia základnej a materskej školy	1263 - Školy, univerzity a budovy na vzdelávanie	2017	N/A	50 000,00	50 000,00	2017	25 000,00	25 000,00	6 000,00		2 000,00			17 000,00			
				2017				2018	25 000,00	25 000,00	6 500,00		1 500,00			17 000,00			
				2017															
3	Politika (oblasť) - sociálna	Vybudovanie denného stacionáru	1274 - Ostatné budovy, i.n.	2017	N/A	150 000,00	150 000,00	2017	150 000,00	150 000,00	40 000,00					110 000,00			
				2017															
				2017															
5	Politika (oblasť) - sociálna	Vybudovanie nájomných bytov	1130 - Ostatné budovy na bývanie	2016	N/A	600 000,00	600 000,00	2017	600 000,00	600 000,00				600 000,00					
				2016															
				2017															
6	Politika (oblasť) - environmentálna	Likvidácia nelegálnych skládok odpadov		2016	N/A	12 000,00	12 000,00	2016	4 000,00	4 000,00	1 000,00	500,00	500,00	500,00		1 500,00			
				2016				2017	4 000,00	4 000,00	1 000,00	500,00	500,00	500,00		1 500,00			
				2018				2018	4 000,00	4 000,00	1 000,00	500,00	500,00	500,00		1 500,00			
7	Politika (oblasť) - environmentálna	Revitalizácia a vybudovanie verejných priestranstiev	2130 - Pohybové, vybavovacie a manipulačné plochy	2017	N/A	10 000,00	10 000,00	2017	5 000,00	5 000,00	1 000,00					4 000,00			
				2017				2018	5 000,00	5 000,00	1 000,00		500,00			3 500,00			
				2018															



### 8.3 Formulár č. P 2 - Tabuľka ukazovateľov výsledkov, dopadov

Typ ukazovateľa	Ukazovateľ	Definícia	Informačný zdroj / odkaz	Merná jednotka	Východisková hodnota	Cieľová hodnota / Rok	
					Rok 2015	2018	2022
PRIORITNÁ OBLASŤ - Hospodárska							
Opatrenie 1.1 Komplexné budovanie, dobudovanie a modernizácia infraštruktúry obce							
Hlavné ukazovatele:	Výstup	Náklady na realizáciu	OcÚ	EUR	0	250 000	1 000 000
	Výsledok	Počet vybudovaných a rekonštruovaných objektov	OcÚ	počet	0	0	N/A
	Dopad	Zrealizované projekty dopravnej, technickej a verejnej infraštruktúry	OcÚ	počet	0	2	6
Opatrenie 1.2 Rozvoj infraštruktúry voľnočasových aktivít							
Hlavné ukazovatele:	Výstup	Náklady na realizáciu	OcÚ	EUR	0	60 000	80 000
	Výsledok	Počet vybudovaných zariadení na využívanie voľného času	OcÚ	počet	0	1	2
	Dopad	Zrealizované projekty na využívanie voľného času	OcÚ	počet	0	1	2
Opatrenie 1.3 Zabezpečenie stabilného rastu ekonomickej aktivity v obci							
Hlavné ukazovatele:	Výstup	Náklady na realizáciu	OcÚ	EUR	0	10 000	20 000
	Výsledok	Počet podporených podnikateľských subjektov	OcÚ	počet	0	3	6
	Dopad	Zrealizované projekty na podporu rozvoja miestneho hosp.	OcÚ	počet	0	1	2
PRIORITNÁ OBLASŤ - Sociálna							
Opatrenie 2.1 Podpora aktivít v oblasti školstva a vzdelávania							
Hlavné ukazovatele:	Výstup	Náklady na realizáciu	OcÚ	EUR	0	25 000	50 000
	Výsledok	Počet aktivít v oblasti školstva a vzdelávania	OcÚ	počet	0	1	2
	Dopad	Zrealizované projekty v oblasti školstva a vzdelávania	OcÚ	počet	0	1	2
Opatrenie 2.2 Skvalitňovanie a zabezpečenie služieb obyvateľstvu							
Hlavné ukazovatele:	Výstup	Náklady na realizáciu	OcÚ	EUR	0	600 000	800 000
	Výsledok	Počet zrekonštruovaných a vytvorených objektov sociálnej infraštruktúry	OcÚ	počet	0	1	2
	Dopad	Zrealizované projekty sociálnej infraštruktúry	OcÚ	počet	0	1	2
PRIORITNÁ OBLASŤ - Environmentálna							
Opatrenie 3.1 Zabezpečenie ochrany životného prostredia							
Hlavné ukazovatele:	Výstup	Náklady na realizáciu	OcÚ	EUR	0	20 000	100 000
	Výsledok	Počet zlikvidovaných čiernych skládok	OcÚ	počet	0	2	4
	Dopad	Zrealizované projekty v oblasti odpadového hospodárstva	OcÚ	počet	0	2	2
Opatrenie 3.2 Zlepšenie prírodného prostredia							
Hlavné ukazovatele:	Výstup	Náklady na realizáciu	OcÚ	EUR	0	20 000	40 000
	Výsledok	Počet zrevitalizovaných a vytvorených verejných priestranstiev	OcÚ	počet	0	1	2
	Dopad	Zrealizované projekty podporujúce zlepšenie životného prostredia	OcÚ	počet	0	1	2



## 8.4 Formulár č. F 2 - Finančný rámec pre realizáciu PHSR obce

Formulár č. F 2 - Finančný rámec pre realizáciu PHSR obce/obcí/VÚC												
Názov opatrenia*	Kód a názov projektu/aktivity	Klasifikácia stavieb - trieda	Hlavný ukazovateľ- výsledku, dosahu	Termín začatia a ukončenia realizácie projektu / aktivity	RN Spolu	Verejné zdroje celkom	Verejné zdroje		Súkromné zdroje	Úverové zdroje	EIB príspevok (informatívne)	Iné zdroje
				Národné celkom			EÚ (EŠIF) celkom	c				
				mesiac/rok - mesiac/rok	a=b+e+f+g+h	b=c+d						
I. Hospodárska politika					601 194 €	596 194 €	237 194 €	359 000 €	0 €	0 €	0 €	0 €
Opatrenie 1.1 Rozvoj technickej, dopravnej a voľno-časovej infraštruktúry	1.1.1 Rekonštrukcia, údržba a dobudovanie miestnych komunikácií	2112 - Miestne komunikácie	Dĺžka zrekonštruovanej komunikácie	2017,2019,2021	30 000 €	30 000 €	10 000 €	20 000 €	0 €	0 €	0 €	0 €
	1.1.2 Dobudovanie kanalizačnej siete a vodovodnej siete	2222 - Miestne potrubné rozvody vody	Dĺžka vybudovaných sietí	2016,2020	100 000 €	100 000 €	26 000 €	74 000 €	0 €	0 €	0 €	0 €
	1.1.3 Vybudovanie parkovacích plôch	2130 - Pohybové, vybavovacie a manipulačné plochy	Počet vybudovaných parkovacích plôch	2018	30 000 €	30 000 €	8 000 €	22 000 €	0 €	0 €	0 €	0 €
	1.1.4 Rekonštrukcia obecných budov a areálov	1274 - Ostatné budovy, i.n.	Počet rekonštruovaných budov a areálov	2016,2022	190 000 €	190 000 €	50 000 €	140 000 €	0 €	0 €	0 €	0 €
	1.1.5 Vybudovanie cyklotrasy	2112 - Miestne komunikácie	Dĺžka vybudovanej cyklotrasy	2020	100 000 €	100 000 €	27 000 €	73 000 €	0 €	0 €	0 €	0 €
	1.1.6 Rekonštrukcia pamätihodností obce		Počet rekonštruovaných objektov	2019,2022	10 000 €	5 000 €	5 000 €	0 €	0 €	0 €	0 €	0 €
Opatrenie 1.2 Zlepšenie obecnej infraštruktúry	1.2.1 Vybudovanie centrálnej oddychovo-rekreačnej zóny	2130 - Pohybové, vybavovacie a manipulačné plochy	Dĺžka vybudovaných plôch	2018	11 000 €	11 000 €	11 000 €	0 €	0 €	0 €	0 €	0 €
	1.2.2 Dobudovanie športového areálu	1265 - Budovy na šport	Počet dobudovaných objektov	2019	20 000 €	20 000 €	20 000 €	0 €	0 €	0 €	0 €	0 €
	1.2.3 Vybudovanie multifunkčného ihriska	1265 - Budovy na šport	Počet vybudovaných objektov	2016	50 194 €	50 194 €	50 194 €	0 €	0 €	0 €	0 €	0 €
	1.2.4 Rozvoj kultúrno–spoločenského života		Počet podaných projektov	2017,2021	20 000 €	20 000 €	20 000 €	0 €	0 €	0 €	0 €	0 €
Opatrenie 1.3 Podpora miestneho hospodárstva	1.4.1 Podpora podnikania a zamestnanosti		Počet podporených podnikateľských subjektov	2019	20 000 €	20 000 €	5 000 €	15 000 €	0 €	0 €	0 €	0 €
	1.4.2 Podpora cestovného ruchu		Počet podporených podnikateľských subjektov	2021	20 000 €	20 000 €	5 000 €	15 000 €	0 €	0 €	0 €	0 €



<b>II. Sociálna politika</b>					893 000 €	823 000 €	713 000 €	110 000 €	0 €	0 €	0 €	0 €
Opatrenie 2.1 Podpora aktivít v oblasti školstva a vzdelávania	2.1.1 Rekonštrukcia a rozšírenie základnej a materskej školy a jej areálu	1263 - Školy, univerzity a budovy na vzdelávanie	Počet zrekonštruovaných objektov v oblasti školstva a vzdelávania	2017,2020	70 000 €	70 000 €	20 000 €	50 000 €	0 €	0 €	0 €	0 €
Opatrenie 2.2 Zlepšenie služieb pre obyvateľov	2.2.1 Vybudovanie nájomných bytov		Počet vybudovaných bytových jednotiek	2016	600 000 €	600 000 €	600 000 €	0 €	0 €	0 €	0 €	0 €
	2.2.2 Podpora mládežníckych aktivít		Počet podporených mládežníckych aktivít	2016-2022	14 000 €	14 000 €	14 000 €	0 €	0 €	0 €	0 €	0 €
	2.2.3 Organizácia a podpora kultúrno-spoločenských podujatí		Počet organizovaných kultúrno-spoločenských podujatí	2016-2022	35 000 €	35 000 €	35 000 €	0 €	0 €	0 €	0 €	0 €
	2.2.4 Zabezpečenie sociálnej služby		Počet vytvorených služieb sociálnej infraštruktúry	2018,2020,2022	24 000 €	24 000 €	24 000 €	0 €	0 €	0 €	0 €	0 €
	2.2.5 Vybudovanie denného stacionáru	1274 - Ostatné budovy, i.n.	Počet vytvorených objektov sociálnej infraštruktúry	2017	150 000 €	150 000 €	40 000 €	110 000 €	0 €	0 €	0 €	0 €
<b>III. Environmentálna politika</b>					153 000 €	45 000 €	12 000 €	33 000 €	0 €	0 €	0 €	0 €
Opatrenie 3.1 Zníženie znečistenia životného prostredia	3.1.1 Likvidácia nelegálnych skládok odpadov		Počet zlikvidovaných čiernych skládok	2016-2022	28 000 €	28 000 €	8 000 €	20 000 €	0 €	0 €	0 €	0 €
	3.1.2 Vybudovanie zberného dvora a kompostárne		Počet podaných projektov v rámci odpadového hospodárstva	2021	80 000 €	80 000 €	20 000 €	60 000 €	0 €	0 €	0 €	0 €
Opatrenie 3.2 Zlepšenie prírodnej hodnoty obce	3.2.1 Revitalizácia a vybudovanie verejných priestranstiev		Počet zrevitalizovaných a vytvorených verejných priestranstiev	2017,2020,2022	30 000 €	30 000 €	8 000 €	22 000 €	0 €	0 €	0 €	0 €
	3.2.2 Výsadba a revitalizácia verejnej zelene		Počet zrevitalizovaných častí	2017,2019,2021	15 000 €	15 000 €	4 000 €	11 000 €	0 €	0 €	0 €	0 €
<b>Celkom</b>					1 647 194 €	1 464 194 €	962 194 €	502 000 €	0 €	0 €	0 €	0 €