



**PROGRAM HOSPODÁRSKEHO ROZVOJA
A SOCIÁLNEHO ROZVOJA OBCE
ŠTERUSY
2015 - 2025**

Vypracoval:



MEDIA COELI ®

www.mediacoeli.sk

Nasledujúci Program hospodárskeho rozvoja a sociálneho rozvoja (PHSR) je vypracovaný v súlade s platným znením zákona č. 539/2008 o podpore regionálneho rozvoja a s princípmi tvorby strategického dokumentu uvedené v Metodike na vypracovanie PHSR, verzia 2.0. z roku 2015.

Ciele a priority nasledujúceho PHSR sú v súlade s cieľmi a prioritami ustanovenými v Národnej stratégii regionálneho rozvoja Slovenskej republiky 2020/30, PHSR zohľadňuje ciele a priority ustanovené v Programe hospodárskeho rozvoja a sociálneho rozvoja Trnavského samosprávneho kraja 2009 – 2015.

Obsah

1. Úvod	4
2. Analytická časť PHSR.....	6
2.1. <i>Analýza vnútorného prostredia.....</i>	6
2.1.1 Sociálne podmienky – ľudské zdroje.....	7
2.1.1.1. Vývoj nezamestnanosti v obci.....	11
2.1.2. Hospodárske podmienky a technická infraštruktúra.....	12
2.1.2.1. Potenciál obce v oblasti rozvoja výroby a služieb.....	12
2.1.2.2. Odvetvia výroby a služieb	13
2.1.2.3. Základné ekonomické ukazovatele obce	13
2.1.2.4 Technická infraštruktúra	14
2.1.2.5 Energetická infraštruktúra	15
2.1.2.6 Sociálna infraštruktúra.....	16
2.1.2.7 Zdravotná infraštruktúra	16
2.1.2.8 Kultúrna infraštruktúra	16
2.1.2.9 Verejnoprospešné inštitúcie.....	17
2.1.2.10 Bývanie.....	17
2.1.2.11 Vzdelávanie	18
2.1.2.12 Kultúra.....	18
2.1.2.13 Šport	18
2.1.3. Environmentálne podmienky	19
2.1.3.1 Prírodné danosti obce	19
2.1.3.2 Voda	22
2.1.3.3 Pôda.....	22
2.1.3.4 Ovzdušie.....	23
2.1.3.5 Odpady.....	24
2.2. <i>Analýza vonkajšieho prostredia</i>	24
2.3. <i>Zhrnutie súčasného stavu územia.....</i>	28
3. Strategická časť.....	32
4. Programová časť.....	35
5. Realizačná časť.....	48
5.1. <i>Inštitucionálne a organizačné zabezpečenie</i>	48
5.2. <i>Monitorovanie a hodnotenie.....</i>	49
5.3. <i>Komunikačný plán</i>	50
6. Finančná časť.....	53
6.1. <i>Indikatívny finančný plán</i>	53
6.2. <i>Finančný rámec pre realizáciu PHSR</i>	54
7. Záver	62
8. Zoznam príloh.....	63

1. Úvod

Názov:	Program hospodárskeho rozvoja a sociálneho rozvoja obce Šterusy na roky 2015 - 2025
Územné vymedzenie :	Trnavský kraj, okres Piešťany, obec Šterusy
Územný plán obce/VÚC schválený:	<i>nie</i>
Dátum schválenia PHSR:	16. 9. 2015
Dátum platnosti:	od 17.9.2015 do 31. 12. 2025
Verzia	1.0
Publikovaný verejne:	2.11.2015

Zámer spracovania PHSR	
Názov dokumentu	Program hospodárskeho rozvoja a sociálneho rozvoja obce Šterusy na roky 2015 - 2025
Forma spracovania	S pomocou externých odborníkov spracovanie na základe verejnej súťaže. Spracovateľom je spoločnosť: Franchisingová spoločnosť MEDIA COELI ® - STILICO, s.r.o., A. Kubinu 6, 917 01 Trnava Spracovateľský kolektív: Mgr. Barbora Jančiová, Ing. Michaela Gregušová
Riadenie procesu spracovania	Dokument bol spracovaný v zmysle platnej legislatívy a metodiky na spracovanie PHSR. Riadiaci tím pozostával z členov externého spracovateľského kolektívu. Na vypracovaní jednotlivých častí PHSR sa v zmysle metodiky podieľali aj členovia pracovnej skupiny, kde boli zastúpení poslanci obce ako členovia odborných komisií, pracovníci obecného úradu a vybraní zástupcovia občianskej spoločnosti v obci. Verejnosť sa zapojila formou dotazníkového prieskumu, verejného prerokovania PHSR a verejného pripomienkovania PHSR.
Obdobie spracovania	Obdobie spracovania: 1.4.2015 – 23.9.2015
Financovanie spracovania	Náklady na vlastné spracovanie dokumentu na základe výsledku verejnej súťaže boli financované z vlastných zdrojov obce.
Informácie	www.sterusy.sk

Program hospodárskeho rozvoja a sociálneho rozvoja obce (PHSR) je hlavný strategický dokument obce a určuje jej koncepčný a systematický rozvoj v horizonte 5 – 10 rokov.

Dosiahnutie strategického cieľa PHSR obce presahuje hranice jedného volebného obdobia. Z tohto dôvodu bol PHSR spracovaný uplatnením princípu partnerstva v súlade s Metodikou pre spracovanie PHSR (Ministerstvo dopravy, výstavby a regionálneho rozvoja SR, júl 2014) a metodológiou OECD s názvom „Nástroje regionálnej politiky na úrovni samosprávnych krajov SR“ z roku 2009. PHSR obce je vypracovaný v súlade s cieľmi a prioritami nadradených strategických a koncepčných dokumentov: Národná stratégia regionálneho rozvoja (máj 2014), priority Trnavského samosprávneho kraja, Regionálna integrovaná územná stratégia a Programe hospodárskeho rozvoja a sociálneho rozvoja Trnavského samosprávneho kraja 2009 – 2015.

Pod pojmom partnerstvo sa chápe spolupráca sociálno-ekonomických partnerov na príprave, uskutočňovaní, financovaní, monitorovaní a hodnotení realizácie priorít a cieľov podpory regionálneho rozvoja. Sociálno-ekonomickými partnermi sú ústredné orgány štátnej správy, miestne orgány štátnej správy, vyšší územný celok, susedné obce, mikroregión, ktorého je obec členom, a iné fyzické a právnické osoby s potenciálom ovplyvniť rozvoj obce na miestnej, regionálnej alebo celoštátnej úrovni.

Potreba vypracovať nový PHSR obce na obdobie 2015 – 2025 vyplýva zo zmien v obci v období platnosti pôvodného programu a tiež zo zmeny legislatívnych podmienok v SR (schválenie novely zákona č. 539/2008 Z.z. o podpore regionálneho rozvoja).

Aktualizovaný PHSR umožní obci pripraviť sa na čerpanie štrukturálnych a investičných fondov Európskej únie v období 2014 – 2020 na základe Partnerskej dohody SR a nastaví dlhodobé smerovanie obce.

Zoznam analyzovaných koncepčných dokumentov			
Názov dokumentu	Platnosť dokumentu	Úroveň dokumentu	Zdroj
Stratégia Európa 2020	2020	Nadnárodná	www.eu2020.gov.sk
Partnerská dohoda na roky 2014 - 2020	2020	Nadnárodná	www.partnerskadohoda.gov.sk
Národná stratégia regionálneho rozvoja SR (NSRR)	2030	Národná	www.mindop.sk
Program hospodárskeho rozvoja a sociálneho rozvoja Trnavského samosprávneho kraja 2009 – 2015	2015	Regionálna	www.enviroportal.sk www.trnava-vuc.sk
Územný plán VÚC TTSK	-	Regionálna	www.trnava-vuc.sk
PHSR Šterusy na roky 2007 - 2017	2017	Miestna	www.sterusy.sk
Záverečné účty obce 2011-2014	-	Miestna	www.sterusy.sk

Proces vypracovania PHSR bol zabezpečený nasledujúco:

- riadenie: externý spracovateľ vybraný na základe verejnej súťaže
- pracovná skupina pre hospodársku, sociálnu, environmentálnu oblasť
- zapojenie verejnosti: a) dotazníkový prieskum; b) verejné prerokovanie PHSR

Počas prípravy PHSR bol na webovom sídle a úradnej tabuli obce oznam o spracovaní PHSR s možnosťou žiadať viac informácií priamo od povereného pracovníka obecného úradu, prípadne s možnosťou kontaktovať externého spracovateľa PHSR. Pracovné skupiny sa podieľali na pripomienkovaní analytickej časti a spolupracovali pri tvorbe ostatných ťažiskových častí PHSR. Návrh PHSR bol na záver verejne prerokovaný v priestoroch obecného úradu.

Mesiac	III	IV	V	VI	VII	VIII	IX	X
Úvod								
Analytická časť								
Strategická časť								
Programová časť								
Realizačná časť								
Finančná časť								
Záver								

PHSR rieši rozvoj obce v súlade s jej špecifikami a požiadavkami modernej spoločnosti. Môže významne prispieť k zvýšeniu prosperity územia. Dokument vyjadruje spoločnú víziu budúceho rozvoja obce založenú na výsledkoch strategického plánovania. Navrhované aktivity vychádzajú z miestnych podmienok a potrieb a smerujú k zlepšeniu kvality života v obci.

2. Analytická časť PHSR

2.1. Analýza vnútorného prostredia

Nasledujúce riadky analyzujú silné a slabé stránky obce z hľadiska nasledujúcich aspektov:

- ľudské zdroje (počet obyvateľov, úmrtnosť/pôrodnosť, vek, pohlavie, migrácia a pod.)
- vzdelávanie a vzdelanosť (počet žiakov)
- pracovný trh
- hospodárenie obce
- podnikateľské prostredie (počet firiem, zameranie, počet zamestnancov a pod.)
- bytový fond (počet bytových jednotiek, typ vlastníctva a pod.)
- zdravotná infraštruktúra
- technická infraštruktúra
- bezpečnosť
- doprava
- kultúra
- životné prostredie.

Analýza vnútorného prostredia je rozdelená na tri tematické celky: sociálne, hospodárske (ekonomické) a environmentálne podmienky. Pre každý z tematických celkov je spracovaná samostatná SWOT analýza.

Tabuľka 1: Zoznam kvantitatívnych a kvalitatívnych dát

Zoznam použitých kvantitatívnych a kvalitatívnych dát

Oblasť dát / téma	Zdroj dát	Webová stránka
Demografia	Štatistický úrad SR Inštitút informatiky a štatistiky	www.slovakstatistics.sk www.infostat.sk
Bývanie	Štatistický úrad SR Inštitút informatiky a štatistiky	www.slovakstatistics.sk www.infostat.sk
Školstvo a vzdelávanie	Štatistický úrad SR Ústav informácií a prognóz	www.slovakstatistics.sk www.uips.sk
Zdravotníctvo	Národné centrum zdravotníckych informácií	www.nczisk.sk
Sociálna starostlivosť	Úrad práce, sociálnych vecí a rodiny SR Ministerstvo vnútra SR	www.upsvar.sk www.minv.sk
Ekonomická situácia	Štatistický úrad SR Slovenská agentúra pre rozvoj investícií a obchodu Finančná správa SR	www.slovakstatistics.sk www.sario.sk intrastat.financnasprava.sk
Životné prostredie	Slovenský hydrometeorologický ústav Slovenská agentúra životného prostredia	www.shmu.sk www.enviroportal.sk

2.1.1 Sociálne podmienky – ľudské zdroje

Obec Šterusy patrí medzi malé obce okresu Piešťany. Z demografického hľadiska sa počet obyvateľov za sledované obdobie drží nad hranicou 500 obyvateľov, čo značí prirodzený vývoj obyvateľstva obce. V sledovanom období obec kopírovala charakter vidieckeho osídlenia v podmienkach trnavského regiónu, s obvyklými demografickými a ekonomickými podmienkami (vysoký podiel obyvateľstva v poproduktívnom veku, nízky počet obyvateľov v predproduktívnom veku).

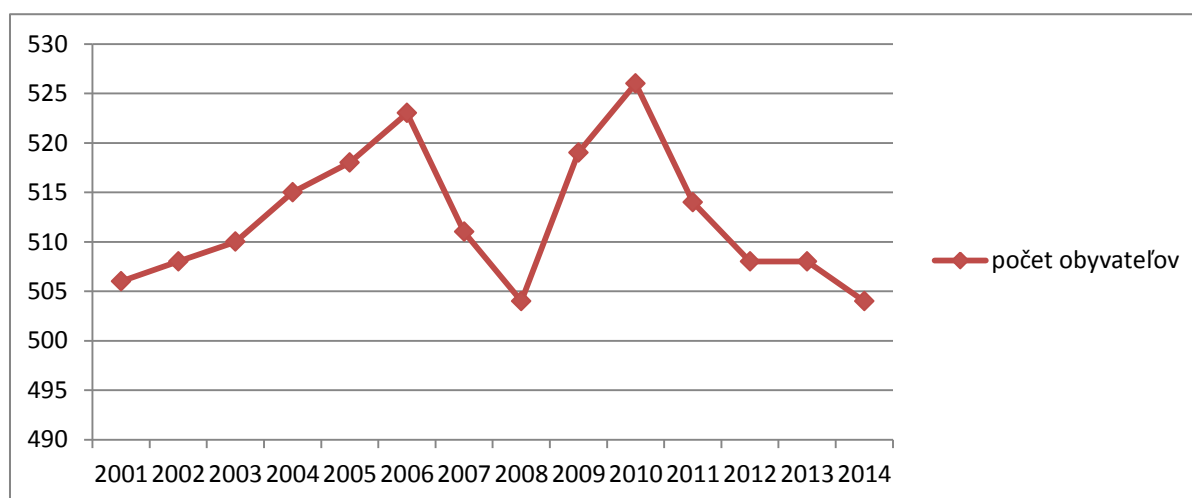
Nasledujúce riadky poskytujú prehľad demografického vývoja obce v rokoch 2007 – 2014, pre porovnanie je tiež uvádzaný údaj za rok 2001. Zdrojom dát boli údaje Štatistického úradu SR a údaje zo Sčítania obyvateľov, bytov v domov za roky 2001 a 2011.

Tabuľka 2: Štruktúra obyvateľstva v rokoch 2001 – 2014

Rok	Predproduktívny vek 0 – 14 rokov		Produktívny vek 15 -59 rokov		Poproduktívny vek 60 a viac rokov		Počet obyvateľov celkom	Index starnutia
	počet	%	počet	%	počet	%		
2001	83	16,4	318	62,84	105	20,75	506	126,50
2007	78	15,26	333	65,16	100	19,59	511	128,20
2008	65	12,89	335	64,46	104	20,63	504	160,00
2009	72	13,87	337	64,93	110	21,19	519	152,77
2010	76	14,44	339	64,44	111	21,10	526	146,05
2011	77	14,98	326	63,42	111	21,59	514	144,15
2012	79	15,55	320	62,99	109	21,45	508	137,97
2013	74	14,56	324	63,78	111	21,85	508	150,00
2014	72	14,29	310	61,51	122	24,21	504	169,44

Pozn: Dôvodom rozdielu v demografických údajoch ŠÚ SR a výsledkov sčítania obyvateľstva je fakt, že údaje o počte obyvateľov k 31.12.2011 sú vypočítané bilančnou metódou z východiskových stavov k 1. 1. 2011, počtov živonarodených, zomrelých a ŠÚ SR registrovaných zmien trvalého pobytu v roku 2011. Do východiskového počtu obyvateľov k 1.1.2011 boli premietnuté výsledky sčítania obyvateľov, domov a bytov v roku 2011 použitím rebilančnej metódy na demografické udalosti od 1.1. 2011 do rozhodujúceho okamihu sčítania.

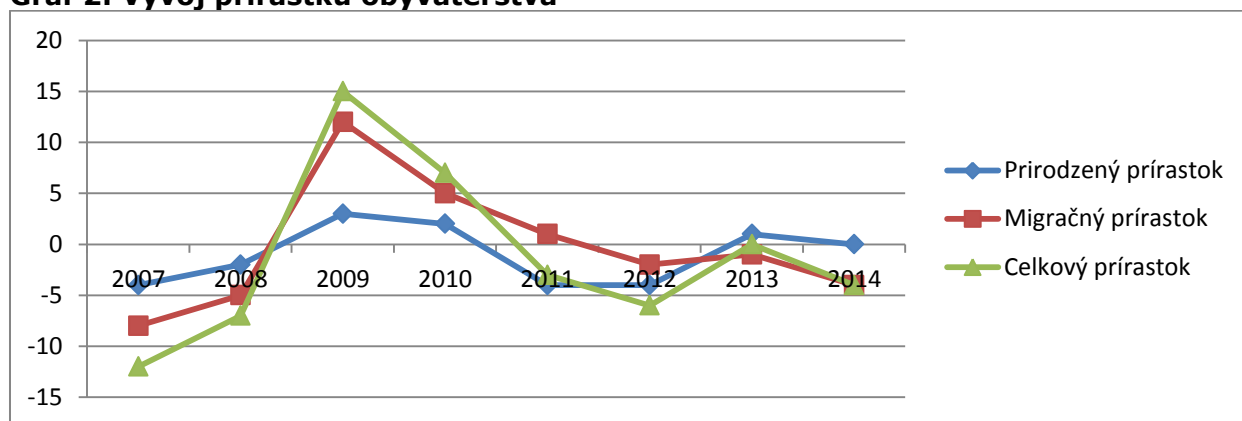
Graf 1: Vývoj počtu obyvateľov v obci Šterusy za roky 2001 - 2014



Tabuľka 3: Prirodzený prírastok obyvateľstva

Rok	Nar.	Zom.	Prír. prírastok (- úbytok)	Pristáh.	Vystáh.	Prírastok (-úbytok)	Celkový prírastok (- úbytok)
2005	6	5	1	15	13	2	3
2006	5	7	-2	8	1	7	5
2007	2	6	-4	9	17	-8	-12
2008	4	6	-2	7	12	-5	-7
2009	6	3	3	19	7	12	15
2010	6	4	2	13	8	5	7
2011	6	10	-4	6	5	1	-3
2012	4	8	-4	2	4	-2	-6
2013	5	4	1	5	6	-1	0
2014	5	5	0	3	7	-4	-4

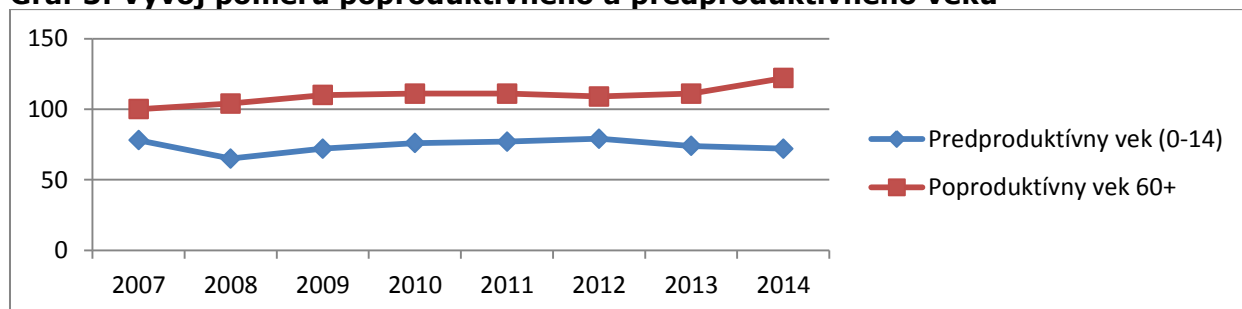
Graf 2: Vývoj prírastku obyvateľstva



Tabuľka 4: Index vitality (predproduktívny vek/poproduktívny vek x 100)

	2001	2007	2010	2014
Index vitality	79,04	78,00	68,46	59,02

Graf 3: Vývoj pomeru poproduktívneho a predproduktívneho veku



Index vitality v sledovanom období postupne klesal, čo značí mierne starnutie populácie. V roku 2001 bola jeho hodnota 79,04 % pričom do roku 2010 jeho hodnota klesla na úroveň 68,46, takmer o 10,6 %. Pokles indexu vitality spôsobil väčší podiel obyvateľov v poproduktívnom veku ako predproduktívnom veku, t.j. že v obci je v súčasnosti viac obyvateľov vo veku 60 a viac ako detí do 14 rokov. Podľa údajov Štatistického úradu SR v roku 2009 dosiahol index vitality na úrovni kraja 111,5 %, pričom prognózy hovoria o klesajúcom indexe v roku 2015 na úrovni 94,4%, 2020 na úrovni 80,5% a 2025 na úrovni 69,2%.

V rokoch 2009 až 2011 sa počet narodených detí ustálil na hodnote 6, avšak už v roku 2012 táto hodnota klesla o 2 deti a v roku 2014 sa hodnota zvýšila na 5 detí. V rámci počtu obyvateľov v predproduktívnom veku sa táto hodnota mierne zvyšuje čo z pohľadu budúceho vývoja obce vytvára priaznivé predpoklady pre postupný rast počtu obyvateľov v obci. Vývoj počtu obyvateľov je ovplyvnený nielen reprodukciou obyvateľstva, ale i možnosťami a rozsahom novej bytovej výstavby. Vytvorenie územia pre individuálnu bytovú výstavbu a tiež výstavbu bytových domov dáva dostatočné priestorové podmienky pre zníženie migrácie mladých obyvateľov obce do mesta a tiež uspokojí prípadné zvýšené potreby na bývanie. Keďže ľudia v súčasnosti hľadajú možnosti bývania v tichšom vidieckom prostredí, možno počítať aj s prisťahovaním obyvateľov práve z miest Vrbové a Piešťany.

Nasledujúce riadky poskytujú prehľad štruktúry obyvateľstva obce podľa národnosti, náboženského vyznania, vzdelania a ekonomickej aktivity na základe údajov zo sčítania obyvateľov z roku 2011.

Tabuľka 5: Štruktúra obyvateľstva podľa národnosti

Národnosť	Počet obyvateľov	Podiel na obyvateľoch s trvalým bydliskom v %
Slovenská	478	93,36
Česká	2	0,39
Nezistené	32	6,25
Spolu	512	100

Zdroj: Sčítanie obyvateľov domov a bytov z roku 2011.

Tabuľka 6: Štruktúra obyvateľstva podľa náboženského vyznania

Náboženské vyznanie/cirkev	Počet obyvateľov	Podiel na obyvateľoch s trvalým bydliskom v obci v %
Rímsko-katolícka	410	80,08
Evanjelická augsburského vyznania	11	2,14
Náboženská spoločnosť Jehovovi svedkovia	3	0,58
Bez vyznania	30	5,86
Nezistené	58	11,33
Spolu	512	100

Zdroj: Sčítanie obyvateľov, domov a bytov z roku 2011.

Tabuľka 7: Štruktúra obyvateľstva podľa vzdelania

Stupeň najvyššie dosiahnutého vzdelania	Počet obyvateľov	Podiel na obyvateľoch s trvalým bydliskom v obci v %
Základné	104	20,31
Učňovské (bez maturity)	120	23,43
Stredné odborné (bez maturity)	48	9,37

Úplné stredné učňovské (s maturitou)	23	4,49
Úplné stredné odborné (s maturitou)	94	18,36
Úplné stredné všeobecné	10	1,95
Vyššie odborné	2	0,39
Vysokoškolské bakalárske	4	0,78
Vysokoškolské	20	3,90
Vysokoškolské doktorandské	1	0,19
Bez vzdelanie	74	14,45
Nezistené	12	2,34
Spolu	512	100

Zdroj: Sčítanie obyvateľov, domov a bytov z roku 2011.

Na základe vyššie uvedených tabuliek 5-7 je zrejmé, že obyvateľstvo obce Šterusy v hlavných líniách kopíruje štatistické ukazovatele na úrovni Trnavského kraja.

Tabuľka 8: Štruktúra obyvateľstva podľa ekonomickej aktivity

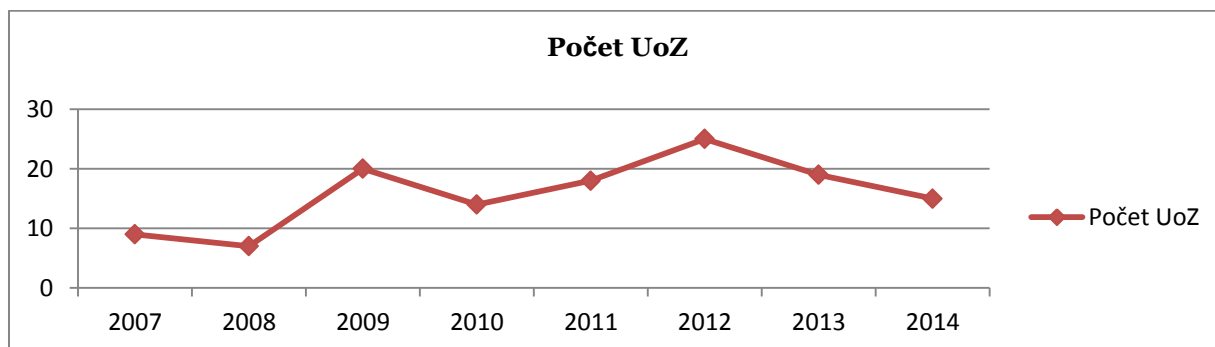
Ekonomická aktivita	Počet obyvateľov	Podiel na obyvateľoch s trvalým bydliskom v obci v %
Pracujúci (okrem dôchodcov)	249	48,63
Pracujúci dôchodcovia	2	0,39
Osoby na materskej dovolenke	2	0,39
Osoby na rodičovskej dovolenke	10	1,95
Nezamestnaní	23	4,49
Študenti stredných škôl	24	4,68
Študenti vysokých škôl	8	1,56
Osoby v domácnosti	0	0
Dôchodcovia	128	25
Príjemcovia kapitálových príjmov	0	0
Deti do 16 rokov	77	15,04
iná	2	0,39
Nezistená	12	2,34
Ekonomicky aktívni (celkom)	251	49,02
Spolu	512	100

Zdroj: Sčítanie obyvateľov, domov a bytov z roku 2011.

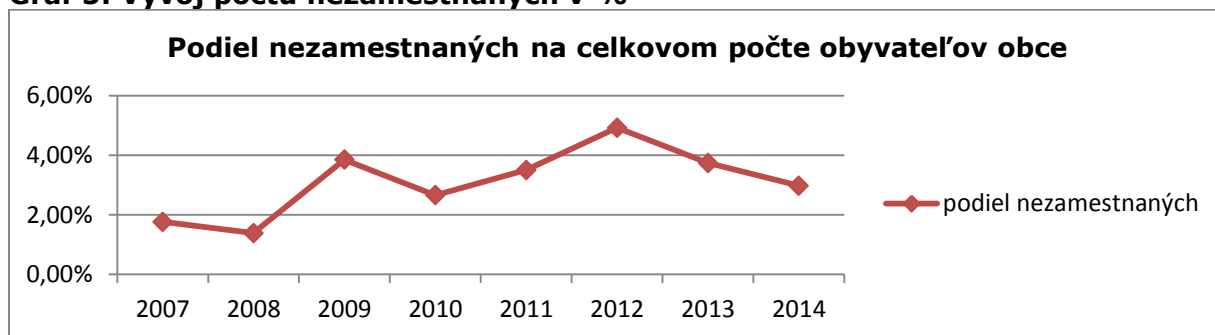
2.1.1.1. Vývoj nezamestnanosti v obci

Jednou z hlavných priorít obce je zvyšovať zamestnanosť a tak prispievať k zvyšovaniu životnej úrovne občanov. Podporou rozvoja podnikateľského prostredia, služieb a cestovného ruchu chce obec vytvoriť nové efektívne pracovné príležitosti pre nezamestnanú aktívnu pracovnú silu a tým postupne znižovať nezamestnanosť v obci.

Graf 4: Vývoj počtu UoZ v reálnych číslach



Graf 5: Vývoj počtu nezamestnaných v %



Tabuľka 9a: Vývoj počtu UoZ v obci podľa dĺžky evidencie

	Celkový počet UoZ	Do 3 mes.	4-12 mes.	13-24 mes	25-48 mes	Nad 48 mes.
2007	9	5	1	1	1	1
2008	7	5	1	0	0	1
2009	20	5	12	2	0	1
2010	14	1	8	2	0	3
2011	18	7	5	3	0	1
2012	25	5	10	8	1	1
2013	19	4	12	0	3	0
2014	15	5	4	4	2	0

Zdroj: ŠÚ SR

Tabuľka 9b: Vývoj počtu UoZ podľa veku

	Celkový počet UoZ	Do 19 rokov	20-29 rokov	30-39 rokov	40-49 rokov	Nad 50 rokov
2007	9	0	4	3	0	2
2008	7	0	2	2	2	1
2009	20	0	5	5	5	5
2010	14	2	2	5	1	4
2011	18	0	7	5	3	3
2012	25	3	5	11	4	2

2013	19	1	4	8	2	4
2014	15	1	5	4	2	3

Zdroj: ŠÚ SR

Tabuľka 9c: Vývoj počtu UoZ podľa vzdelania

	UoZ	ZŠ	Vyuč. list	Stred. odb. bez mat.	Úplné stred. s mat.	Úplné stred. všeob. s mat.	Úplné stred. odb.s mat.	Vyššie a VŠ
2007	9	0	8	0	1	0	0	0
2008	7	0	2	0	2	0	2	1
2009	20	4	6	0	4	0	5	1
2010	14	2	7	0	2	0	3	0
2011	18	1	8	0	3	0	3	4
2012	25	2	14	0	4	1	4	0
2013	19	3	1	10	3	0	0	1
2014	15	2	9	0	0	0	4	0

Zdroj: ŠÚ SR

Pozn.: * Za rok 2013, 2014 sú údaje uvádzané v iných kategóriách.

Poskytnuté údaje potvrdzujú pomerne stabilný vývoj nezamestnanosti v sledovanom období na úrovni do 5 %, čo je výrazne pod mierou evidovanej nezamestnanosti Trnavskom kraji. Vyššia hodnota bola zaznamenaná iba v roku 2012 na úrovni 4,92%. V ostatných rokoch sa miera nezamestnanosti drží na nízkej úrovni do 4 %. Miera nezamestnanosti (pozitívne i negatívne) sa môže meniť aj podľa tvorby pracovných miest v mestách Vrbové a Piešťany a blízkom okolí, vzhľadom k dochádzkovej vzdialenosti.

Pre zníženie nezamestnanosti v obci je potrebné:

- stabilizovať počet obyvateľov s výhľadom na postupný nárast
- vytvoriť podmienky pre novú bytovú výstavbu
- podnietiť tvorbu pracovných príležitostí a podnikateľských aktivít v súkromnom sektore
- dobudovať zariadenia občianskej vybavenosti a služieb
- dobudovať technickú infraštruktúru ako nevyhnutných predpoklad pre rozvoj obce

2.1.2. Hospodárske podmienky a technická infraštruktúra

2.1.2.1. Potenciál obce v oblasti rozvoja výroby a služieb

Podnikateľské prostredie v obci je relatívne dobre rozvinuté, je tu niekoľko existujúcich podnikateľských subjektov. Významným ekonomickým subjektom je PVOD Kočín, stredisko Šterusy, ktorý má predmet činnosti: pestovanie hlavne ozimnú pšenicu, jarný jačmeň na sladovnícke účely, repku olejnú a cukrovú repu a ostatné činnosti. V obci sú zastúpené aj ďalšie právnické osoby, ktoré podnikajú v oblastiach ako sú služby, maloobchod, podnikateľské a obchodné poradenstvo, reklamná a propagačná činnosť a pod.

Tabuľka 10: Počet právnických osôb v obci Šterusy za roky 2007 - 2013

	2007	2008	2009	2010	2011	2012	2013	2014
PO neziskové	3	3	4	4	3	3	3	3
PO ziskové	4	7	6	7	7	7	9	8
PO spolu	7	10	10	11	10	10	12	11

Zdroj: ŠÚ SR

Z vyššie uvedených štatistických údajov vyplýva, že počet podnikateľských a ekonomicky aktívnych subjektov v obci pomaly ale stabilne stúpa, čo vytvára dobré predpoklady pre tvorbu pracovných miest v obci a trvalo udržateľný rozvoj. Pozitívnym faktorom rozvoja podnikania v obci je blízkosť k mestu Vrbové ako i okresného mesta Piešťany a tým i napojenie na diaľničný systém.

2.1.2.2. Odvetvia výroby a služieb

V obci sú zastúpené rôzne oblasti podnikania, čo vytvára priestor pre rôzne hospodárske aktivity. Okrem iných je tu tradične zastúpené poľnohospodárstvo, stavebníctvo, služby a pod.

Tabuľka 11: Zoznam podnikateľských subjektov v obci

Evidencia podnikateľských subjektov v obci – čiastkový výpis			
P.č.	Názov	SK NACE	Počet zamestnancov
1	BEAL, s.r.o.,	33120 (Oprava strojov)	2
2	KA-THERM, s.r.o.,	43220 Inštalácia kanalizačných, výhrevných a klimatizačných zariadení	-
3	Klimamontáž Slovakia, s.r.o.,	43220 (Inštalácia kanalizačných, výhrevných a klimatizačných zariadení)	3-4
4	LUNTA INŽENIRING Slovakia	82990 (Ostatné pomocné obchodné činnosti i. n.)	2
5	Poľnohospodárske výrobné a obchodné družstvo Kočín	01410 (chov dojníc)	50
6	VD TRADE s.r.o	77290 Prenájom a lízing ostatných osobných potrieb a potrieb pre domácnosť	1
7	VM ARCHITECTURE	41209 (Výstavba obytných a neobytných budov i. n.)	-

Zdroj: Obchodný register SR, www.finstat.sk, vlastné spracovanie.

2.1.2.3. Základné ekonomické ukazovatele obce

Z nižšie uvedených dát vyplýva, že obec v rokoch 2011 a 2012 hospodári s prebytkovým rozpočtom a v roku 2013 jej vznikol schodok vo výške 2 793,89 €, ktorý bol vykrytý z rezervného fondu obce. V roku 2014 obec eviduje prebytkový rozpočet. Obec je schopná tvoriť rezervu, a to aj v rokoch, kedy realizovala viacero menších investičných aktivít. Toto vytvára dobré predpoklady pre investičné akcie v obci v najbližších rokoch a tiež intenzívne čerpanie dotácií zo štrukturálnych fondov v období 2015 – 2025.

Tabuľka 12: Základné ekonomické ukazovatele (v EUR)

Ukazovateľ	2011	2012	2013
Bežné príjmy	196 035,00	166 927,30	190 757,21
Kapitálové príjmy	79 613,00	159 049,29	1 290,00
Finančné príjmy	0,00	2 711,99	2 793,89
Príjmy celkom	275 648,00	325 976,59	192 047,21
Bežné výdavky	154 694,00	154 080,52	163 532,71
Kapitálové výdavky	11 934,00	168 631,66	31 308,39

Finančné výdavky	350,00	2 360,72	0,00
Výdavky celkom	166 978,00	322 712,18	194 841,10

Zdroj: obecný úrad – Výročné správy a Záverečné účty obce.

Nasledovné sumarizované údaje sa týkajú Záverečného účtu za rok 2014.

Obec má príjmy vo forme nedaňových príjmov v hodnote 31 721,18 €, zaradujeme sem príjmy z podnikania a z vlastníctva majetku, administratívne poplatky a iné poplatky a platby. Transfery zo štátneho rozpočtu a iných zdrojov predstavujú hodnotu 20 083,56 € a boli účelovo viazané a použité v súlade s ich účelom.

Obec v Záverečnom účte za rok 2014 eviduje príjmové nerozpočtované operácie za pohybu na účte školskej jedálne a na účte sociálneho fondu vo výške 3 441,05 €.

Podiel bežných príjmov daňových 144 439,34 na celkových príjmoch 196 244,08,- € predstavuje takmer 73 % čo naznačuje, že obec si dokáže príjmy zabezpečiť aj iným spôsobom ako len na daniach.

Príjmy zo štátneho rozpočtu vo forme podielových daní tvoria sumu 102 725,72 €.

Na celkových výdavkoch 178 764,69 € sa bežné (prevádzkové) výdavky 175 473,07 € podieľali vo výške 98 %, čo súvisí položkami: mzdy, platy, služobné príjmy a ostatné osobné vyrovnania, poistné a príspevok do poisťovní, tovary a služby, bežné transfery. Bežné výdavky neprinášajú priamy efekt pre rozvoj obce, ale predstavujú finančné zdroje spotrebované na chod samosprávy.

Výdavkové nerozpočtované operácie tvorili hodnotu 3 294,62 € v rámci pohybov na účte školskej jedálne a na účte sociálneho fondu.

Krátkodobé pohľadávky vo výške 4 547,71 € sú evidované voči občanom za odber vody, FO a PO za neuhradené faktúry v lehote splatnosti, PO za preplatky energií v lehote splatnosti a pohľadávky voči FO za komunálny odpad.

Závazky obce v hodnote 9 048,58 € obec eviduje voči dodávateľom za ostatné krátkodobé rezervy, sociálnemu fondu, dodávateľom za neuhradené faktúry, nájomníkom za zálohy energií, preddavky na stravu, školskej jedálni, zamestnancom na mzdy, orgánom sociálneho a zdravotného poistenia a dani z príjmu.

Obec vytvára rezervný fond z prebytku hospodárenia v príslušnom rozpočtovom roku. V roku 2014 však nevedla rezervný fond na samostatnom bankovom účte. Končený stav rezervného fondu k 31.12.2014 je 165 035,46 €. Konečný stav sociálneho fondu v obci predstavuje k 31.12.2014 hodnotu 127,61 €.

Finančné usporiadanie finančných vzťahov voči štátnemu rozpočtu tvorí sumu 18 083,56 €, voči VÚC 500,- € a voči štátnym fondom 94,- €, voči mimovládnej organizácii 1 500,- €.

Obec v roku 2014 poskytla dotáciu Telovýchovnej jednote na zabezpečenie činnosti vo výške 2 500,- € a sumu 450,-€ poskytla ZO Jednote dôchodcov Slovenska za zabezpečenie činnosti ZO JDS Šterusy.

Obec plní schválený rozpočet na úrovni 80_a viac percent oproti plánovanému rozpočtu, a to za väčšiu časť sledovaného obdobia v rokoch 2010 - 2014.

2.1.2.4 Technická infraštruktúra

V obci vykonáva svoju činnosť Obecný úrad Šterusy s počtom pracovníkov 2. Najvyšším výkonným a štatutárnym orgánom obce je starosta. Rozhodovacím orgánom v najdôležitejších otázkach života obce je obecné zastupiteľstvo, ktoré tvorí 5 poslancov volených tak ako starosta obce v priamych voľbách.

Obec prostredníctvom zriadeného spoločného obecného úradu vykonáva prenesené kompetencie výkonu štátnej správy od 1. januára 2003 pre oblasť územného plánovania

a stavebného poriadku. Ostatné kompetencie vykonáva vlastnými kapacitami pracovníkov.

V obci sa nachádza rímsko-katolícky kostol sv. Márie Magdalény, ktorý bol postavený v roku 1685 a je hodnotnou historickou kultúrnou pamiatkou obce. Vzácnosťou je barokový oltár z 18. storočia s obrazom sv. Márie Magdalény. Obec Šterusy patrí do farského obvodu Lančár.

Vzhľadom k celkovému počtu obyvateľstva v obci sa nenachádza základná škola, iba materská škola s jedálňou.

Obecná technická infraštruktúra je pomerne dobre vybudovaná. V obci je zavedený zemný plyn a vybudovaný vodovod. Kanalizácia nie je vybudovaná, sú vypracované projektové plány, ale obec zatiaľ nemá financie na realizáciu. Verejné osvetlenie prešlo kompletnou rekonštrukciou a je zavedené vo všetkých častiach obce. Vedenie elektrickej energie je vzdušné. Hromadnú dopravu zabezpečujú pravidelné autobusové spoje SAD. V obci sa nachádzajú 2 autobusové zastávky.

Územie obce Šterusy je začlenené do širšieho okolia nasledujúcimi **dopravnými väzbami**:

- cesta II. triedy č. 502 ktorá vedie z Bratislavy cez Svätý Jur, Pezinok, Modru, Častú, Dolany, ďalej prechádza Dolnými a Hornými Orešanmi, cez Smolenice, Trstín, Dechtice, Čhtelnica, Šterusy a končí vo Vrbovom. Je križovaná cestami II. a III. triedy
- rôzne obecné cesty a chodníky.

Železničná doprava- cez kataster obce nevedie železničná trať. Najbližšia železničná zastávka je v meste Piešťany, približne 20 km vzdialenej od obce Šterusy.

Pre účely **cyklistickej** dopravy nie je vyčlenená samostatná komunikácia. Mikroregión nad Holeškou pripravuje projekt obnovy čerešňových ciest a vytvorenia cyklotrás. Naň by mali nadväzovať turistické trasy v Chránenej krajinskej oblasti Malé Karpaty, na úpätí ktorej Šterusy ležia. Sieť účelových zariadení miestnych komunikácií bude slúžiť aj pre turistické trasy sprístupňujúce turistické miesta katastra. Nutnosť riešenia samostatných cykloturistických chodníkov sa predpokladá vzhľadom na nadväznosti na trasy navrhované VÚC Trnava. V územnom pláne regiónu Trnavského samosprávneho kraja je navrhnutá Malokarpatská cyklomagistrála (celková dĺžka: 128 km). Diaľková cyklotrasa ide na Záhorí po západnom úpätí Malých Karpát, na Považí po východnom úpätí. Vedie po celej dĺžke po štátnych cestách II. a III. triedy, je zjazdná cestnými bicyklami. Cyklotrasa začína vo Vysokej pri Morave. V Zohore križuje Záhorsku cyklomagistrálu, prechádza do Lozorna, Plaveckého Podhradia, pokračuje cez Plavecký Peter na Bukovú a Trstín. Trasa pokračuje cez Naháč, Dehtice (možnosť odbočky na hrad Dobrá Voda), Čhtelnicu, Dolný Lopašov, **Šterusy** do Vrbového. V Krakovanech odbočuje na sever do Čachtíc. Odtiaľ trasa ďalej pokračuje do Nového Mesta nad Váhom, kde končí.

V **leteckej** doprave občania obce využívajú vnútroštátne a medzinárodné letecké spojenia z medzinárodného letiska Bratislava vzdialeného 95 km od obce.

V obci prebieha bytová výstavba vidieckeho charakteru a tak **parkovanie** súkromných vozidiel je vyriešené v rámci garážovania v rodinných domoch, resp. odstavnými spevnenými plochami na vlastných pozemkoch. Pre zariadenia občianskej vybavenosti a služieb slúžia plochy vedľa miestnych komunikácií alebo priamo krajnice vozoviek, tie však nemožno zaradiť medzi parkovacie plochy.

2.1.2.5 Energetická infraštruktúra

Okres Piešťany je v súčasnosti zásobovaný **elektrickou energiou** z jadrových zdrojov – komplex jadrových elektrární v Jaslovských Bohuniciach a z klasických zdrojov elektrickej

energie. Zásobovanie obce elektrickou energiou zabezpečuje Západoslovenská energetika a.s. Bratislava cez trafostanice rovnomerne rozmiestnené v obci.

Obec Šterusy je plne **plynofikovaná**. Zemný plyn je dodávaný z VVTL plynovodu cez regulačnú stanicu plynu do siete plynovodov. Prevádzkovateľom plynovodu je SPP a.s. Bratislava.

Slovenské telekomunikácie majú vybudovanú **telefónnu sieť** vrátane výmeny analógovej ústredne za digitálnu. Každý objekt v obci má možnosť pripojenia na pevnú telefónnu sieť, čo má v súčasnosti veľký význam najmä z hľadiska rozvoja informačných technológií a prístupnosti do siete Internetu. Rozvoj telefonizácie v obci intenzívne podporujú aj mobilní operátori Slovak Telekom, Orange a O2.

Zásobovanie pitnou vodou je z **obecného vodovodu**, ktorý je v správe obce. Podľa údajov územného plánu regiónu TTSK je na vodovod napojených 89,7% obyvateľov. Obec nemá vybudovanú **verejnú kanalizáciu**. Vybudovaním kanalizácie sa zníži počet vyvázaných žump a tým sa aj zvýši ochrana životného prostredia.

2.1.2.6 Sociálna infraštruktúra

V súčasnosti v obci Šterusy nie je žiaden objekt sociálnej starostlivosti. Jej absenciu kompenzujú okolité sídla, konkrétne zdravotnícke zariadenie v meste Vrbové. Tieto potreby môže obec kompenzovať iba zavedením systému sociálnej pomoci jednotlivcom, s využitím charitatívnej pomoci a alebo zavedením terénnych služieb (napríklad opatrovateľskej služby) priamo v domácnostiach, prípadne denným stacionárom alebo občasnou zdravotnou službou (dohoda obce s obvodným lekárom).

V obci nie sú poskytované žiadne opatrovateľské služby v domácnostiach.

Výhľadové demografické trendy Slovenska hovoria o všeobecnom starnutí populácie (najmä po roku 2005 sa výrazne zvýšilo percento obyvateľov v poproduktívnom veku), čo sa prejaví zvýšeným dopytom po sociálnych službách. V obci Šterusy nie je zariadenie sociálnej starostlivosti, no vzhľadom k všeobecnému dopytu po týchto službách zo strany občanov, je potrebné zvážiť vybudovanie infraštruktúry sociálnych služieb, prípadne zavedenie terénnych sociálnych služieb.

2.1.2.7 Zdravotná infraštruktúra

Zdravotná starostlivosť je v obci nie je priamo dostupná. Za odbornou zdravotnou starostlivosťou dochádzajú občania do mesta Vrbové. Pohotovostnú službu poskytuje okresné mesto Piešťany.

V súčasnosti sa v obci nenachádza žiadne zdravotnícke zariadenie.

2.1.2.8 Kultúrna infraštruktúra

Kultúrno-historický fond obce má regionálny význam. Jeho primeranou záchranou, údržbou a využitím v oblasti kultúry a rozvoja cestovného ruchu je možné významnou mierou prispieť k ekonomickej prosperite obce.

Medzi najvýznamnejšie miestne kultúrne pamiatky patria:

- Kostol sv. Kostol sv. Márie Magdalény z roku 1685 (národná kultúrna pamiatka)
- Pomník sv. Ján Nepomuckého z roku 1763 (národná kultúrna pamiatka)
- Pomník sv. Cyrila a sv. Metoda pri zvonici
- Pomník Svätej rodiny z roku 1776
- Pomník Najsvätejšej Trojice z roku 1801
- Lurdská jaskyňa pri kostole
- Mariánsky stĺp pred domom č. 103 z 19. Storočia (národná kultúrna pamiatka)

- Zvonica z 18. storočia
- Kamenný kríž pri ceste s plastikou Ukrižovaného a nápisom IN/RI z 19. storočia
- Drevený kríž v extraviláne obce so strieškou a plechovou podobou Ukrižovaného
- Kamenný kríž na cintoríne

V obci je kultúrny dom s kapacitou 250 osôb, ktorý slúži pre usporiadanie osláv, svadieb a iných spoločenských podujatí, v kultúrnom dome sa nachádza knižnica. Kultúrny dom disponuje javiskovým sedením, šatňami, vlastným funkčným osvetlením a ozvučením. Kultúrny dom je využívaný pre kultúrno-spoločenské podujatia, ako aj rôzne školské podujatia, príležitostné oslavy, koncerty. Budovu kultúrneho domu využívajú viaceré miestne spolky a združenia.

Kapacity kultúrnych zariadení pokrývajú potreby počtu obyvateľov s časovým horizontom do roku 2025.

2.1.2.9 Verejnoprospešné inštitúcie

Verejnoprospešné inštitúcie charakterizujeme ako združenie osôb za účelom sledovania určitého cieľu. V obci pôsobia dve verejnoprospešné inštitúcie.

Tabuľka 13: Zoznam mimovládnych organizácií v obci

Evidencia mimovládnych organizácií – čiastkový výpis			
P.č.	Názov	Predmet činnosti	Cieľová skupina
1	Country skupinu Neznámi	Kultúra, hudba	verejnosť
2	Jednota dôchodcov Slovenska	Spoločenské a kultúrne stretnutia	seniori

2.1.2.10 Bývanie

Obec zatiaľ nemá schválený územný plán, no v budúcnosti počíta s jeho vypracovaním. Pôvodná radová zástavba v obci je charakteristická domami postavenými s odkvapmi do ulice, najčastejšie do tvaru písmena L. Hlboko do dvora boli radené hospodárske budovy. V súčasnosti sa v obci nachádzajú dvojpodlažné domy s plochými strechami a prevažne jednopodlažné domy so sedlovými strechami.

Centrum obce je rozdelené do radovej historickej zástavby pozdĺž potoka, kde sa nachádza Obecný úrad, kultúrny dom, MŠ a obchod, pohostinstvo.

V súčasnosti je v obci 205 popisných čísel na nehnuteľnosti, 1 bytový dom so 6 bytmi v osobnom vlastníctve. Podrobnejšiu charakteristiku domového fondu poskytuje nasledovná tabuľka.

Tabuľka 14: Charakteristika domového fondu

Názov ukazovateľa	Počet
Byty spolu	6
Z toho obývané	6
Z toho neobývané	0
Byty v osobnom vlastníctve	6
Domy spolu	205
Z toho obývané	165
Z toho neobývané	40

Tabuľka 15: Prehľad novonavrhovaných lokalít na bývanie

	Názov lokality	Forma výstavby	Počet bytových jednotiek
1	Športová ulica	Osobná	15
2	Nová ulica	osobná	20

Zdroj: Obec Šterusy

2.1.2.11 Vzdelávanie

V obci sa nachádza Materská škola, ktorá je jednotriedna a poskytuje celodennú starostlivosť deťom vo veku od 3 do 6 rokov a deťom s odloženou školskou dochádzkou. Poskytuje možnosť aj poldenného pobytu. MŠ je umiestnená v účelovej prízemnej budove a nachádza sa v nej spoločná šatňa, umývárň a wc, riaditeľňa, kotolňa, šatňa pre zamestnancov, vlastná kuchyňa s jedálňou a kancelária pre vedúcu školskej jedálne. Zriaďovateľom MŠ je obec Šterusy a má 5 zamestnancov.

Vzhľadom na počet obyvateľov je súčasná kapacita MŠ v obci postačujúca. Obec zatiaľ neplánuje zväčšiť kapacitné možnosti existujúcej budovy školy.

Tabuľka 16: Stavy žiakov MŠ v jednotlivých rokoch

Školský rok	Počet žiakov MŠ
2007/2008	14
2008/2009	12
2009/2010	12
2010/2011	13
2011/2012	12
2012/2013	13
2013/2014	15

2.1.2.12 Kultúra

Obec každoročne organizuje a podieľa sa na veľkom počte kultúrnych akcií a spoločenských podujatí v spolupráci s materskou škôlkou každoročne usporadúva detský karneval, oslavy Dňa matiek a Dňa detí, sviatkov Cyrila a Metoda, Oslavy Mikuláša, júlové hody na sviatok Márie Magdalény, ale aj posedenia s dôchodcami a nedeľné futbalové zápasy.

Country festival je organizovaný v novembri country skupinou Neznámi a je známy v širokom okolí. Kultúrny dom v súčasnosti zabezpečuje kultúrno – spoločenské požiadavky obyvateľov obce, keďže zastáva kľúčovú úlohu pri organizovaní významných kultúrnych podujatí. Fungujúca kultúrna infraštruktúra obce je dôležitá pre sociálno – ekonomický rozvoj regiónu, dosiahne sa tým vyvážený regionálny rozvoj prostredníctvom zvýšenia konkurencieschopnosti obce.

Prírodný i ľudský potenciál rozvoja vidieckeho turizmu v obci Šterusy je na vysokej úrovni. V katastri obce leží prírodná rezervácia Orlie Skaly a prírodná pamiatka Jaskyňa Veľká Pec. Ide o archeologickú lokalitu s výskytom skamenelín ako jaskynný medveď, hyena, divý kôň, mamut či sob.

2.1.2.13 Šport

Súčasťou života obce sú tiež športové aktivity občanov. V obci sa nachádza futbalové ihrisko a detské ihrisko na podporu rekreácie a športu, predovšetkým detí a mládeže. Športové aktivity v obci sa sústreďujú predovšetkým v činnosti TJ Družstevník Šterusy. V roku 1953 bol založený tím Telovýchovná jednota Družstevník Šterusy, ide o

amatérsky slovenský klub. Svoje domáce zápasy klub hrá na štadióne TJ Šterusy a využíva základné tréningové zariadenia. V súčasnosti v klube nepôsobia žiadne mládežnícke tímy.

V oblasti športu je cieľom rozšíriť záber športových činností občanov smerom od pasívneho k aktívnemu spôsobu využívania športu v záujme zdravého spôsobu života.

Geografická poloha obce v regióne, konfigurácia terénu a ostatné prírodné a technické danosti nezaraďujú obec medzi rekreačne atraktívne oblasti cestovného ruchu vo vzťahu k širšiemu okoliu.

Z prírodných daností obce vychádzajú predpoklady pre rekreačnú a športovú činnosť a formy rekreácie pre obyvateľov obce:

- pre prechádzky a pešiu turistiku – veľmi dobré
- pre zimné športy – nedostatočné (vzhľadom na terénne a klimatické podmienky)
- pre cykloturistiku – veľmi dobré (sieť cyklotrás cez obce Trnavského kraja, vrátane Malokarpatskej cyklomagistrály)
- pre špecifické činnosti – veľmi dobré (napr. poľovníctvo).

Pre každodennú rekreáciu a rekreačný šport je v obytnom území potrebné zabezpečiť plochy v rámci obytných blokov, využívanie štadiónu TJ Družstevník Šterusy a detského ihriska. Žiada sa pokračovať vo vytváraní verejnej zelene (okrskový, obvodový), pre športovú činnosť na voľných plochách.

2.1.3. Environmentálne podmienky

Obec leží na styku severného výbežku Trnavskej pahorkatiny a považského výbežku Podunajskej nížiny. Rozprestiera sa 16 km západne od okresného mesta Piešťany a 5 km od mesta Vrbové.

Katastrálne územie obce je ohraničené katastrami susedných obcí:

- zo severu obec Prašník,
- z východu mesto Vrbové,
- z juhu obce Rakovice, Borovce
- zo západu obec Kočín-Lančár.

Celková výmera katastrálneho územia je 1108 ha. Chotárom obce preteká Šteruský potok. Obec sa nachádza v nadmorskej výške od 186 do 439 m.n.m. Podľa údajov Štatistického úradu SR bolo k 31.12.2014 v obci 504 obyvateľov. Z toho vyplýva hustota osídlenia 45,69 obyv./km².

Stav životného prostredia je potrebné hodnotiť z hľadiska znečistenia základných zložiek územia, ktorými sú voda, pôda, vzduch a odpady, ktoré pôsobia na kvalitu životného prostredia.

2.1.3.1 Prírodné danosti obce

Prírodný potenciál vymedzuje geografická charakteristika, klimatické podmienky, geologické zdroje, pôdne podmienky, hydrologické podmienky, flóra a fauna.

Z **geografického hľadiska**, katastrálne územie obce leží na troch geomorfologických jednotkách:

- Brezovské Karpaty,
- Podmalokarpatská pahorkatina
- Trnavská tabuľa

Cez obec prechádzajú vodné toky Šteruský kanál a Rástocký potok.

Celková rozloha poľnohospodárskej pôdy zaberá spolu 55,12 %, pričom z toho sú:

- | | |
|--------------------------|-------|
| - orná pôda | 52,7% |
| - záhrady | 0,82% |
| - trvalá trávnatý porast | 1,6% |

Nepoľnohospodárska pôda tvorí spolu 44,87 % a z toho sú:

- | | |
|--------------------|--------|
| - lesy | 38,85% |
| - zastavané plochy | 3,28% |
| - vodné plochy | 0,29% |
| - ostatné plochy | 2,43% |

Oblasť, v ktorej sa obec rozprestiera, patrí **do teplej klimatickej oblasti**, teplej i mierne suchej podoblasti s miernou zimou. Základným podnebným typom je nížinná klíma, s priemernou ročnou teplotou 9 až 10°C. Najteplejším mesiacom je júl s priemernou teplotou 20 až 21°C, najchladnejším mesiacom je január s teplotou -1,4°C. Počet letných dní, t.j. dní s priemernou teplotou 19,5°C a vyššou, sa pohybuje v priemere od 60 do 70 za rok. Priemerný ročný úhrn zrážok je 600 – 650mm, priemerný počet dní so snehovou pokrývkou je ročne 30 – 40. Vietor s priemernou rýchlosťou 8 m/s fúka prevažne zo severozápadu až zo severu.

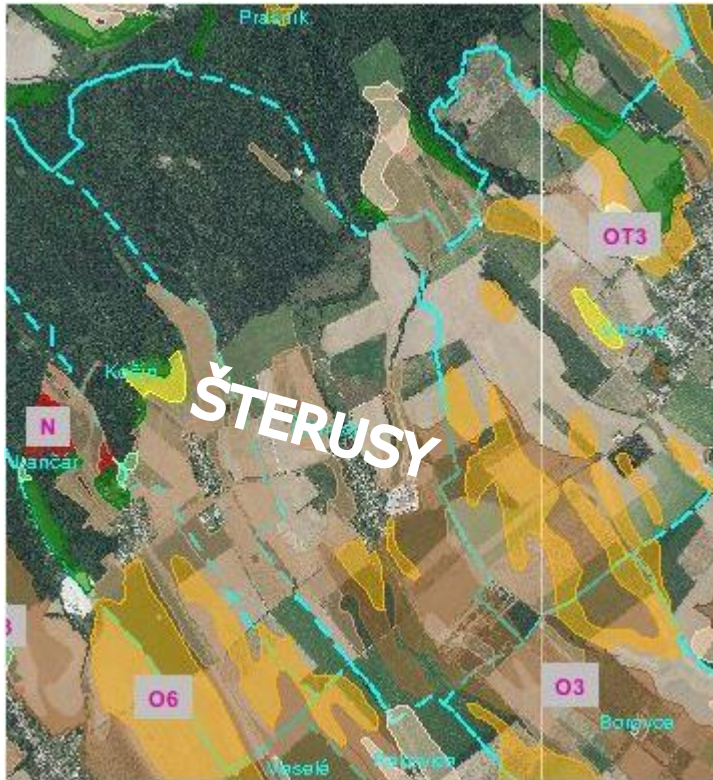
Katastrálne územie obce Šterusy leží v pásme **hnedozeme** a redziny. Hnedozeme sú v zastúpení hnedozemí kultizemných, lokálne modálnych a erodovaných, regozemne kultizemných a modálne karbonátových a zo spraší. Redziny sú v zastúpení redziny a kambizeme rodzinové, sprievodné litozeme modálne karbonátované, lokálne redziny sutinové a zo zvetralín pevných karbonátovaných hornín.

Pôda sa podľa indexu poľnohospodárskeho potenciálu nachádza v 3. triede (57,4%) – najvyšší potenciál a v I. triede (42,59%) – najnižší potenciál pre poľnohospodársku činnosť. Kontaminácia pôdy je v najnižšej 1. triede – pôdy sú relatívne čisté (68,43%) a v 2. triede - nekontaminované pôdy, resp. mierne kontaminované (31,56%).

Bonitované pôdno-ekologické jednotky:

- | | |
|--|--------|
| 1. trieda – kategória BPEJ 1-4 | 27,62% |
| 2. trieda – kategória BPEJ 5-7 | 25,57% |
| 3. trieda – kategória BPEJ 8-9 | 4,76 % |
| Ostatné (zastavané územia, lesy, vodné plochy) | 42,04% |

Intravilánom obce prechádza **Šteruský potok**, ktorý je na niektorých miestach v obci zakrytý. Približne v polovici obce sa do Šteruského potoka pripája Rástocký potok. Potoky v intraviláne a extraviláne obce nie sú dostatočne udržiavané. Znečisťované sú silnou vodnou eróziou, ale aj vypúšťaním odpadových vôd zo žump a divokými skládkami na okraji potoka. Necitlivé čistenie okolia potokov v nedávnej minulosti spôsobilo devastáciu prírodného prostredia obce. Všetky tieto negatívne ľudské aktivity majú za následok stratu pôvodného rastlinstva a živočíšstva, ktoré bolo typické pre územie obce.



Mapa 1: Typológia produkčných poľnohospodárskych pôd

Zdroj: VÚPOP.

Legenda: O1 – najproduktívnejšie orné pôdy, O2 – vysoko produktívne orné pôdy, O3 – veľmi produktívne orné pôdy, O4 – produktívne orné pôdy, O5 – stredne produktívne orné pôdy, O6 – menej produktívne orné pôdy, O7 – málo produktívne orné pôdy

Flóra na území obce Šterusy je prevažne poľnohospodárskou a z časti lesnou krajinou. Prirodzenú vegetáciu, ktorá by sa mohla čiastočne obnoviť, predstavujú dubiny s hrabom a cerom, vo vyšších polohách sú to bukové lesy vápnomilné a bukové kvetnaté lesy podhorské. Pozdĺž Šteruského potoka sú mapované (Michalko a kol. 1986)

lužné lesy podhorské a horské s jelšou lepkavou. Súčasná vegetácia je odlišná od potenciálnej (prirodzenej). Lesné spoločenstvá s dubom zimným, hrabom obyčajným a bukom lesným sú zachované v severozápadnej časti katastra v Malých Karpatoch. Viac ako 50 % územia pokrýva orná pôda s monokultúrami plodín. Nelesná drevinová vegetácia je v poľnohospodárskej krajine zastúpená len obmedzene, tvoria ju brehovité porasty, vetrolamy a líniová vegetácia pozdĺž ciest. V stromovom poschodí prevládajú prirodzené druhy: vrbá krehká, jaseň štíhly a jelša lepkavá, z krovín je to svíb krvavý, hloh jednosemenný, baza čierna, bršlen európsky a ďalšie. Miestami sú vysadené agát biely, slivka domáca, orech kráľovský a čerešňa vtáčia. V okolí poľných ciest sú vysadené aleje čerešní a orechov.

Stav fauny odráža výrazné zásahy do využitia územia a spôsobu hospodárenia na pôde. V lesoch sa tu vyskytujú zástupcovia bezstavovcov – teplomilné druhy rodu bystruška, húseničiar hnedý, viaceré druhy čeľade fúzačovité a mnohé druhy spadajúce do pôdneho edafónu – súboru živočíchov trvalo alebo aspoň dočasne sa nachádzajúcich v pôde. Zo stavovcov sú to hlavne niektoré druhy vtákov, ako sýkorky, ďatle a cicavce, z ktorých najnápadnejšími predstaviteľmi sú sviňa divá, jeleň lesný a srnec lesný. Na poliach a na plochách roztrúsenej zelene nachádzame viacero skupín hmyzu, napr. motýle, z ktorých je zastúpená hlavne čeľaď babôčkovitá. Ďalej sa tu vyskytuje kobylka hryzáva, svrček poľný a čmeľ zemný. Typickými predstaviteľmi vtákov sú prepelica poľná a bažant obyčajný. Z cicavcov zaznamenávame napríklad hraboša poľného, zajaca a tchora tmavého.

Chránené územia, časť katastra obce Šterusy patrí do **Chránenej krajinnej oblasti (CHKO)** Malé Karpaty. Na tomto území je vydaný zákaz vstupu motorových vozidiel, zberu plodov, ako aj zákaz budovania náučných chodníkov. Lesný fond CHKO Malé Karpaty tvoria dubovo-hrabové lesy karpatské, ako aj dubové a cerovo-dubové lesy. Nachádzajú sa tu aj stepné a lesostepné spoločenstvá, chránené v kategóriách maloplošných chránených území. Prírodná rezervácia **Orlie Skaly** v Malých Karpatoch (k.ú. Šterusy) má výmeru 31,23 ha. Jej

územie tvorí severo-západný hrebeň lesostepného charakteru nad Krivou Dolinou. Geologický podklad tvoria vápence. Predmetom ochrany sú prirodzené spoločenstvá

lesostepného charakteru s prechodom do skalných stepí. Lokalita je značne významná aj z krajinárskeho hľadiska. Prírodná rezervácia bola vyhlásená v roku 1984.

Prírodná pamiatka **Jaskyňa Veľká Pec** v katastrálnom území obcí Prašník a Šterusy predstavuje dôležitú archeologickú a paleontologickú lokalitu s výskytom fosílnych nálezov: jaskynný medveď, hyena, divý kôň, mamut, sob a iné. Chránené územie bolo vyhlásené v roku 1979, ochranné pásmo jaskyne má rozlohu 20,35 ha. Skalný previs tvorí pseudo krasová forma vrcholu Veľkej Pece (438m n. m.) v neogénnych zlepencoch a pieskovcoch Dobrovodského krasu. Jaskyňa vznikla eolickou činnosťou. Na území k. ú. Šterusy sa nachádza časť navrhovaného **Chráneného vtáčieho územia CHVÚ Malé Karpaty** (celková rozloha 55 764 ha) (Rybanič, Šutiaková a kol. (eds.), 2004) ako súčasť sústavy európsky významných území siete NATURA 2000. **Šteruský potok** patrí podľa dokumentácie Regionálneho ÚSES okresu Trnava medzi ekostabilizačné plochy a je navrhovaný ako biokoridor regionálneho významu.

2.1.3.2 Voda

V rámci Trnavského samosprávneho kraja pretekajú územím mierne znečistené rieky a potoky. Je to dôsledok vypúšťania znečistených alebo nedostatočne čistených vôd, kontaminácie povrchových vôd tým aj podzemných a stojatých vôd prostredníctvom splachu poľnohospodárskej pôdy s obsahom látok používaných na ochranu a výživu poľnohospodárskych kultúr.

V obci je vybudovaný obecný vodovod. Obcou pretekajú potoky Šteruský kanál a Rástocký potok.

Obec sa nachádza v dvoch hydrogeologických rajónoch:

- N 049 – neogén Trnavskej pahorkatiny
- MN 053 – mezozoikum S časti pezinských Karpát a Brezovských Karpát

Trieda kvality vôd určuje v akom stupni kontaminácie sa nachádzajú povrchové vody. V obci Šterusy sú povrchové vody zaradené do I. triedy a II. triedy kvality. Prevažná časť katastra obce je II. ochrannom pásme vodného zdroja a samotný vodný zdroj spadá do ochranného stupňa I.

V obci sa nenachádzajú žiadne významné zdroje znečistenia povrchových vôd ani zdroje minerálnych vôd a voda určená na kúpanie, avšak nachádza sa v citlivej a zraniteľnej oblasti na živiny.

Obec je súčasťou chránenej oblasti biotopov alebo živočíšnych a rastlinných druhov – NATURA 2000. V obci sa nachádza chránené vtáčie územie na pohorí Malých Karpát.

2.1.3.3 Pôda

Najzávažnejším problémom, ktorý je zapríčinený zníženou stabilitou abiotického prostredia, je ohrozenie poľnohospodárskej pôdy eróziou.

Veterná erózia sa prejavuje prevažne v mimovegetačnom období a spôsobuje zvýšenú prašnosť v ovzduší. Poľnohospodárske pôdy na území obce nie sú vystavené veternej erózii.

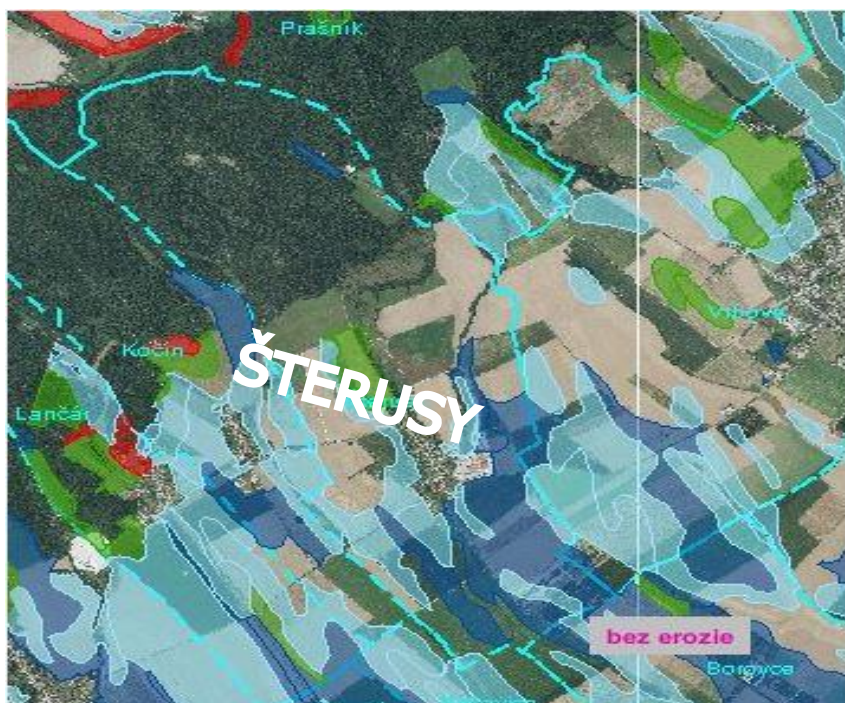
Vodná erózia na území obce spadá do II. triedy – stredná erózia (24,32%), III. triedy – silná erózia (47,33%) a bez erózie je v katastri obce 28,32% poľnohospodárskej pôdy.



Mapa 2: Ohrozenie veternou eróziou

Zdroj: Infoservis VÚPOP, pôdne mapy – register pôdy LPIS.

Legenda: **svetlomodrá farba** – žiadna až slabá erózia; **zelená farba** – stredná erózia; **žltá farba** – silná erózia; **červená farba**: extrémna erózia; **svetlomodrou prerušovanou čiarou** je označená hranica katastra obce.



Mapa 3: Ohrozenie vodnou eróziou

Zdroj: Infoservis VÚPOP, pôdne mapy – register pôdy LPIS.

Legenda: **tmavomodrá farba**: bez erózie; **svetlomodrá farba**: stredná erózia; **zelená farba**: silná erózia; **červená farba**: extrémna erózia; **svetlomodrou prerušovanou čiarou** je označená hranica katastra obce.

2.1.3.4 Ovzdušie

Územie Trnavského samosprávneho kraja nepatrí do znečistených oblastí ovzdušia. Samotné územie obce je dobre prevetrávané, čím dochádza k pomerne rýchlemu a účinnému rozptylu emitovaných znečisťujúcich látok.

V obci sa nenachádzajú žiadne významné zdroje znečisťovania ovzdušia a ani nepatrí do žiadnej vymedzenej oblasti riadenia kvality ovzdušia.

Znečistenie základnými znečisťujúcimi látkami CO, SO₂, NO_x je minimálne a látkou PM₁₀ je na miernej úrovni.

K miestnym zdrojom znečistenia ovzdušia patrí PVOD Kočín, stredisko Šterusy a prečerpávací stanica plynu.

2.1.3.5 Odpady

Obec má spracovaný Program odpadového hospodárstva (POH) na základe VZN obce Šterusy o nakladaní s komunálnym odpadom č. 2/2013 a VZN č. 2/2014 o miestnych daniach a miestnom poplatku za komunálne odpady a drobné stavebné odpady.

Vývoz komunálneho a drobného stavebného odpadu zabezpečuje spoločnosť Marius Pedersen.

V obci Šterusy sa separuje sklo, papier, plasty a biologicky rozložiteľný odpad (kuchynský odpad). V obci je zabezpečená separácia nasledovných zložiek:

20 01 01 Papier a lepenka - na separáciu papiera a lepenky sú poskytnuté 1100 l v kontajnery.

20 01 02 Sklo - na separáciu skla budú obci firmou poskytnuté 1100 l veľkorozmerné kontajnery. Počet poskytnutých nádob sú 4 ks kontajnera. Umiestnenie kontajnerov bude pri OcÚ, č.d 101, č.d. 147, č.d. 12. Vývoz kontajnerov bude realizovaný 1 x za 6 týždňov.

20 01 39 Plasty

Na separovanie plastov firma s ktorou má obec uzatvorenú zmluvu dodá pre každú domácnosť 1 plastové vrece . Obec tieto vrecia odovzdá jednotlivým domácnostiam. Do vriec sa zbierajú PET fľaše. Na ostatné plasty sú umiestnené 4 ks 1 100 l veľkorozmerné kontajnery. Interval odvozu bude vykonaný 1x za 6 týždňov.

20 01 40 Kovy

Realizácia separovaného zberu kovov bude uskutočňovaná prostredníctvom objednania veľkorozmerného kontajnera od firmy, s ktorou má obec uzatvorenú zmluvu. Kontajner bude pristavený na dohodnuté zberné miesto, ktorý je na parkovisku pred OcÚ. Interval realizácie separovaného zberu bude určený po dohovore s obcou. Obec zabezpečí informovať o dátume vývozu prostredníctvom miestneho rozhlasu.

20 01 10 šatstvo O

20 01 11 textílie O

Interval vývozu bude po dohode s odberateľom. Obec zabezpečí informovanosť obyvateľov o dátume vývozu. Zberné miesto v obci bude v priestoroch dvora Kultúrneho domu.

20 01 35 vyradené elektrické a elektronické zariadenia N

20 01 36 vyradené a elektrické a elektronické zariadenia O

Zber elektronického šrotu bude spojený so zberom vytriedených odpadov z domácností s obsahom škodlivín – nebezpečného odpadu. Interval vývozu je stanovený 2x ročne, ktorý zabezpečuje spoločnosť Bomat (Veľké Orvište).

2.2. Analýza vonkajšieho prostredia

Vonkajšie prostredie z pohľadu obce je formované na troch úrovniach: 1. európska legislatíva a stratégie; 2. štátna legislatíva a opatrenia vlády SR a 3. regionálne stratégie Vyššieho územného celku a/alebo Stratégie rozvoja územia vedeného komunitou (Stratégia CLLD), prípadne iné stratégie rozvoja územia na úrovni mikroregiónu.

Na prvej, európskej úrovni, je smerodajná predovšetkým Stratégia „Európa 2020“, ktorou sa riadi filozofia a zameranie zdrojov z európskych štrukturálnych fondov pre obdobie 2014 – 2020. Na základe tejto stratégie totiž musí Európska únia dodržiavať jednotný tematický prístup. Priority a ciele tejto stratégie premietla vláda SR do Partnerskej dohody na roky 2014 – 2020. Stratégia Európa 2020 má tri hlavné ciele:

1. Inteligentný rast (Inovácie, Vzdelávanie a Digitálna spoločnosť)
2. Udržateľný rast (Klíma, Energetika a Mobilita, Konkurencieschopnosť)
3. Inkluzívny rast (Zamestnanie a zručnosti, Boj proti chudobe)

Kľúčovými cieľovými hodnotami stratégie sú:

- Zamestnanosť: zvýšiť zamestnanosť obyvateľov vo veku 20-64 rokov, vrátane väčšieho zapojenia žien, starších a lepšieho začlenenia migrantov
- Výskum a vývoj: zvýšiť investície do výskumu a vývoja a inovácií podnikov
- Zmena klímy a energetická udržateľnosť: znížiť emisie skleníkových plynov o 20% v porovnaní s úrovňou z roku 1990, zvýšiť podiel OZE o 20% na konečnej spotrebe energie a zvýšiť energetickú účinnosť o 20%
- Vzdelávanie: znížiť mieru predčasného ukončenia školskej dochádzky a zvýšiť podiel obyvateľov vo veku 30-34 rokov s vysokoškolským vzdelaním na 40%
- Boj proti chudobe: znížiť podiel ľudí žijúcich pod hranicou chudoby 25%

Na druhej, štátnej úrovni je okrem platnej legislatívy (napr. v oblasti regionálneho rozvoja, zákon o obecnom zriadení a pod.) určujúca Národná stratégia regionálneho rozvoja Slovenskej republiky. Tá obsahuje okrem iného aj stratégiu pre Trnavský samosprávny kraj. Vzhľadom k tomu, že v čase spracovania PHSR obce nie k dispozícii aktuálny PHSR VUC, informácie pre tretiu úroveň vonkajších vplyvov (regionálna úroveň) vychádzajú z Národnej stratégie regionálneho rozvoja pre trnavský kraj a Stratégie miestneho rozvoja vedeného komunitou občianskeho združenia Holeška (CLLD). Národná stratégia bude určujúca aj pri tvorbe aktualizácie PHSR Trnavského samosprávneho kraja na najbližšie obdobie (posledné PHSR má platnosť do roku 2015). Stratégia CLLD je určujúca pre viacdrojové financovanie rozvoja jednotlivých obcí združených v občianskom združení Holeška (verejno-súkromné partnerstvo) pre roky 2015 - 2020.

Podľa Národnej stratégie regionálneho rozvoja je Trnavský samosprávny kraj (TTSK) prevažne vidiecky, prechodný, priemyselný, konkurencieschopný, rýchlorastúci región SR s perspektívou druhého najkonkurencieschopnejšieho regiónu na úrovni SR, s vysokou atraktivitou a pozíciou v blízkosti centra rozvojových aktivít EÚ a s možnosťou cezhraničnej spolupráce s Českou a Rakúskou republikou, ako aj Maďarskom. **TTSK má stredný inovačný potenciál. Z hľadiska analýzy vonkajšieho prostredia obce a tiež pre účely prevencie rizík rozvoja obce je potrebné zohľadniť disparity a faktory rozvoja kraja aj z hľadiska očakávaných regionálnych integrovaných územných stratégií rozvoja v kraji (RIUS).**

Hlavné disparity TTSK.

- v pôdohospodárstve: pokles pestovateľských plôch a počtu chovaných hospodárskych zvierat (hydina, ošípané a hovädzí dobytok) a dovoz lacnejších dotovaných potravín z pôvodných krajín EÚ.
- v priemysle: chýbajúce akreditácie a certifikácie s medzinárodnou platnosťou majú za následok obmedzenia v medzinárodnom obchode; inovačné a technologické zaostávanie spôsobuje zvyšujúcu sa energetickú a surovinovú náročnosť výroby.
- v službách: disparity vo vzťahu mesta a okolia spôsobené nerovnomerným rozmiestnením služieb a vzdelávacích inštitúcií; nízka úroveň informatizácie produkčnej sféry; zníženie konkurencieschopnosti malého a stredného podnikania v dôsledku veľkej expanzie nadnárodných spoločností, ale aj často pre absentujúcu kvalitu poskytovaných služieb; nedostatočná kvalita verejných služieb občanom a podnikateľskej sfére.

- v technickej infraštruktúre: nedostatočná kvalita ciest II. a III. triedy má často za následok dopravné nehody; neexistencia integrovaného dopravného systému; značné ekologické zaťaženie poľnohospodárskej krajiny; znižovanie emisného a odpadového zaťaženia územia.
- v sociálnej infraštruktúre: vyšší podiel nezamestnaných v obciach v porovnaní s Trnavou a ostatnými mestami; značný odlev pracovných síl do zahraničia z titulu blízkosti hraníc, pričom za vysokokvalifikované pracovné sily nie sú náhrady; nedostatočné investície do nájomného bývania, regenerácie bytového fondu a pomalá obnova kultúrohistorických pamiatok, čo je spôsobené nedostatkom vlastných finančných zdrojov; nevyhovujúca miera nezamestnanosti s nevyrovnanou ponukou pracovných miest najmä vo vidieckych oblastiach.

Hlavné faktory rozvoja TTSK.

- v pôdohospodárstve: dobrý produkčný pôdohospodársky potenciál v oblastiach zeleninárstva, ovocinárstva a vinohradníctva dáva možnosti rozvoja bývania na základe vidieckeho osídlenia, vysoký poľnohospodársky potenciál umožňuje pestovanie prakticky všetkých druhov ekologických potravín a živočíšnej výroby, rozvoj biotechnológií, rozvoj fariem a predaj z dvora, inovácia a rast konkurencieschopnosti slovenských produktov, ochrana životného prostredia.
- v priemysle: rozvinutá priemyselná výroba a rôznorodosť hospodárskej základne s dlhodobým pôsobením dáva možnosť transferu technológií do perspektívnych odvetví na základe využitia fondov EÚ, rozsiahla koncentrácia zahraničných investícií dáva predpoklad na využívanie nových technológií a inovácií najmä v automobilovom a elektrotechnickom priemysle, potravinárstve, energetike a farmaceutickom priemysle, možnosť posilňovania exportu.
- v službách: geopolitický polohový potenciál umožňuje priame kontakty s vyspelými regiónmi s možnosťou zintenzívnenia zahraničných investícií a medzinárodnej spolupráce, využitie geotermálnych prameňov za splnenia príslušných zákonných podmienok (zákon č. 538/2005 Z. z. o prírodných liečivých vodách, prírodných liečebných kúpeľoch, kúpeľných miestach a prírodných minerálnych vodách a o zmene a doplnení niektorých zákonov) pre ďalší rozvoj tradičného kúpeľníctva s prepojením na ekologický vidiecky turizmus, zlepšenie podnikateľského prostredia pre rozvoj malého a stredného podnikania v oblasti obchodu a služieb, vysoký podiel územia s veľkoplošnou ochranou krajiny a vodných zdrojov, priaznivé podmienky na rozvoj služieb v oblasti cestovného ruchu, vidieckeho turizmu a agroturizmu.
- v technickej infraštruktúre: polohový potenciál kraja, výhodná geografická poloha, štruktúra miest a hustota obyvateľstva na km², križovanie významných medzinárodných a vnútroštátnych trás železníc a ciest umožňuje lepšie zapojenie do medzinárodnej spolupráce a priaznivú väzbu na hlavné mesto Slovenska.
- v sociálnej infraštruktúre: vysoký podiel vysokoškolsky vzdelaného obyvateľstva vytvára predpoklady pre možnosti využívania nových technológií a obnoviteľných zdrojov energií v súlade s ekologickými princípmi na základe využitia ľudského a ekonomického potenciálu, vzdelaná a pomerne lacná pracovná sila láka naďalej najmä zahraničných investorov, silný kultúrno-spoločenský potenciál daný koncentráciou kultúrnych a spoločenských inštitúcií dáva možnosť jeho využitia pre rozvoj cestovného ruchu a vytváraníu medzinárodných inštitúcií v prepojení na Bratislavský samosprávny kraj, dostupnosť vzdelávacích, sociálnych a zdravotných zariadení, stabilizovaný demografický vývoj a priaznivá veková štruktúra, dobrá sídelná štruktúra, vhodná pre dobrú a vyváženú obsluhu územia, silný potenciál cezhraničnej spolupráce.
- v kultúre: podpora rekonštrukcie národných kultúrnych pamiatok v samosprávnom kraji ako predpoklad rozvoja cestovného ruchu.

Charakteristika špecifických stránok regiónu: dobre rozvinutá sieť dopravných komunikácií, kvalitný pôdny fond, priaznivé klimatické podmienky, zachovaná biodiverzita, významné vodné toky, geotermálne vodné pramene, málo znečistené

ovzdušie, priaznivé podmienky na rozvoj vidieckeho turizmu a agroturizmu, potenciál pre ďalší rozvoj priemyslu, zahraniční investori priťahujúci ďalších subdodávateľov.

Konkurenčná výhoda TTSK je tvorená výhodnou geografickou polohou v blízkosti rozvojových aktivít EÚ, vysokým podielom zahraničného kapitálu a vysokokvalifikovanou pracovnou silou v strategicky dôležitých sektoroch.

Prioritné oblasti pre TTSK:

PO1: Veda, výskum a inovácie: zvyšovanie energetickej bezpečnosti, využívanie OZE, automobilový a energetický priemysel, automobilový priemysel

PO2: Ľudské zdroje: rozvoj ľudských zdrojov s dôrazom na vedu, výskum a inovácie, spolupráca medzi podnikateľskou sférou a verejnou správou

PO3: Zamestnanosť: dôraz na vytváranie nových pracovných miest vo vede, výskume a inováciách a v sektore služieb pre rozhodujúce priemyselné odvetvia (automobilový priemysel, energetika a spotrebný priemysel)

PO4: Konkurencieschopnosť, rast a podnikateľské prostredie: podpora podnikateľského prostredia a rastu podielu MSP najmä v sektore služieb

PO5: Životné prostredie, zmeny klímy a OZE: zvýšenie využívania OZE a surovín v rozhodujúcich priemyselných odvetviach

Obec Šterusy je členom Mikroregiónu nad Holeškou a zároveň členom občianskeho združenia Holeška, ktoré sa v roku 2015 uchádza o udelenie štatútu Miestnej akčnej skupiny (MAS) na základe Stratégie miestneho rozvoja vedeného komunitou (CLLD), v zmysle Nariadenia EP a Rady EÚ č. 1303/2013. Vzhľadom k tomu je potrebné konštatovať nasledovné:

- analýza územia mikroregiónu, resp. obcí združených v občianskom združení Holeška, v zásadných bodoch korešponduje so závermi vyššie uvedenej analýzy vnútorného prostredia obce uvedené v PHSR

- na základe vypracovanej Stratégie CLLD občianskeho združenia Holeška sa v prípade schválenia Stratégie CLLD a priznania štatútu MAS bude realizovať viacdrojové financovanie rozvojových aktivít obci z Programu rozvoja vidieka 2014 – 2020 a prioritnej osi 5 Integrovaného regionálneho operačného programu 2014 – 2020. Doplnkovým zdrojom financovania v prípade vybraných aktivít bude Operačný program Kvalita životného prostredia 2014 – 2020

- aktivity uvedené v Strategickej časti PHSR obce Šterusy, pre ktoré je plánované financovanie z iných ako vlastných zdrojov obce, sú v súlade so Stratégiou CLLD občianskeho združenia Holeška, programovými dokumentmi Programu rozvoja vidieka 2014 – 2020, Integrovaného regionálneho operačného programu 2014 – 2020, Operačného programu Kvalita životného prostredia 2014 – 2020 a ďalších operačných programov v rámci Partnerskej dohody na roky 2014 – 2020.

Prehľad vplyvu vyššie analyzovaných troch úrovní na obec je sumarizovaný v nasledujúcej STEEP analýze.

Tabuľka 17: STEEP analýza (analýza vonkajšieho prostredia)

Sociálne	Technologické	Ekonomické
Zvyšovanie podielu vysokoškolsky vzdelaných ľudí v populácii	Budovanie priemyselných parkov a obchodných centier v meste Trnava	Využitie fondov EÚ na spolufinancovanie projektov verejnej správy a súkromných firiem
Vzdelávanie – nedostatočné prepojenie škôl s praxou	Zavádzanie IKT do verejnej správy – informatizácia	Dobudovanie dopravných koridorov a cestnej infraštruktúry
Bývanie – nedostatok	Zvyšovanie úrovne	Stimuly pre rast malých

nájomných bytov	výskumu a vývoja a zavádzanie inovácií v podnikoch	a stredných podnikov, podpora inovácií v podnikoch cez štrukturálne fondy
Migračné vlny – odliv mladých ľudí do väčších sídliel, prílev starších na vidiek		Daňové a administratívne zaťaženie
Zníženie bezpečnosti v dôsledku nárastu počtu sociálne slabých a marginalizovaných komúnít		
Ekologické	Politické	Hodnotové
Neefektívne protipovodňové opatrenia	Administratívna pripravenosť na čerpanie štrukturálnych fondov	Tendencia smerom k spolupráce formou PPP projektov
Zvyšovanie znečistenia ovzdušia z dopravy	Nastavenie pravidiel verejného obstarávania	Zmeny postojov obyvateľstva – rastúca kriminalita, rasizmus a xenofóbia
Výstavba nového jadrového zdroja	Sektorové stratégie vlády napr. v oblasti odpadového hospodárstva a energetiky	Aktivizácia občianskeho sektora – väčšie zapájanie sa do rozvoja obcí

2.3. Zhrnutie súčasného stavu územia

Pri spracovaní analytickej časti PHSR bola použitá metodika zberu celoslovenských a regionálnych štatistických a ostatných dát zverejnených na portáli Štatistického úradu SR, ÚPSVaR Trnava a dostupných informácií od zamestnancov obce. Získané dáta sú spracované v prehľadných tabuľkách a grafoch, výsledky analýzy sú vysvetlené v textovej časti.

Tabuľka 18: Kontrolný zoznam pre hodnotenie rizík

Druh rizika	Objekt rizika	Zdroj rizika	Nežiaduce dôsledky	Pravdepodob nosť
Individuálne				
Technické	Územie	Priemyselná havária	Znečistenie životného prostredia Ohrozenie verejného zdravia	Nízka
Ekologické	Územie	Znečistenie ovzdušia Vodná erózia – riziko povodní mimo vodného toku	Zhoršenie životného prostredia Zničenie majetku, ohrozenie zdravia	Stredná
Sociálne	Územie	Rast nezamestnanosti Nedostatok nájomných bytov	Kriminalita Odliv mladých obyvateľov	Stredná
Ekonomické	Územie	Neefektívne čerpanie štrukturálnych fondov	Nerealizovaný rozvoj územia	Stredná

SWOT analýza

Analýza SWOT je spôsob náhľadu na zistenia sociálno-ekonomickej analýzy v štyroch rôznych kategóriách: silné stránky, slabé stránky, príležitosti a hrozby. Silné a slabé stránky vychádzajú z vnútorných podmienok obce (vnútorné faktory), príležitosti a hrozby sú externé udalosti a trendy, ktoré predstavujú šance alebo prekážky, ktoré ovplyvňujú miestny rozvoj (vonkajšie faktory). Zo silných stránok a príležitostí vyplývajú faktory rozvoja obce. Zo slabých stránok a ohrození vyplývajú kľúčové zápory obce. Na základe faktorov rozvoja a záporov obce je možné navrhnúť programovú štruktúru stratégie rozvoja.

SWOT analýza – sociálny rozvoj			
Silné stránky		Body	
<ul style="list-style-type: none"> • pokojný životný štýl bývania 		3	
<ul style="list-style-type: none"> • výhodou bývania v obci je vlastníctvo nehnuteľnosti 		4	
<ul style="list-style-type: none"> • uchovanie kultúrnych tradícií a folklóru 		4	
<ul style="list-style-type: none"> • každoročne sa opakujúce kultúrne podujatia 		3	
<ul style="list-style-type: none"> • kultúrny dom 		4	
<ul style="list-style-type: none"> • uspokojujúci stav športových kultúrnych a školských zariadení a jedálne 		3	
<ul style="list-style-type: none"> • informovanosť obyvateľov o dianí v obci poslancami verejného zastupiteľstva a z obecného rozhlasu 		4	
<ul style="list-style-type: none"> • informačné tabule 2 ks 			
Spolu		28	
Príležitosti		Body	
<ul style="list-style-type: none"> • snaha obyvateľov zatraktívniť a skrášliť život v obci 		2	
<ul style="list-style-type: none"> • spájanie pravidelných, tradičných kultúrnych aktivít s podnikateľskými aktivitami, resp. organizovanie kultúrnych aktivít pre podnikateľské účely (poznávacia a kultúrna turistika) 		3	
<ul style="list-style-type: none"> • vybudovanie sociálneho zariadenia pre starších občanov zo strany obce (denný stacionár) 		4	
<ul style="list-style-type: none"> • podporovanie individuálnej bytovej výstavby a rekonštrukcia starých domov 		3	
<ul style="list-style-type: none"> • opatrovateľská služba 		4	
<ul style="list-style-type: none"> • vybudovanie dennej ambulancie pre starších občanov (2 x mesačne príchod lekára) 		4	
<ul style="list-style-type: none"> • oddychová zóna s náučným chodníkom 		4	
<ul style="list-style-type: none"> • rekonštrukcia športového areálu 		3	
Spolu		27	
Slabé stránky		Body	
<ul style="list-style-type: none"> • absencia terénnych sociálnych služieb 		4	
<ul style="list-style-type: none"> • starnutie obyvateľstva 		4	
<ul style="list-style-type: none"> • absencia zdravotnej infraštruktúry 		4	
Spolu		12	
Hrozby		Body	
<ul style="list-style-type: none"> • rast nezamestnanosti 		3	
<ul style="list-style-type: none"> • rast životných nákladov (energie, potraviny, služby) 		3	
<ul style="list-style-type: none"> • migrácia obyvateľstva 		3	
<ul style="list-style-type: none"> • nezískanie zdrojov na vybudovanie sociálnych služieb v obci 		4	
<ul style="list-style-type: none"> • nedostatok finančných prostriedkov na šírenie miestnej kultúry za hranice katastrálneho územia obce 		5	
Spolu		18	

SWOT analýza – hospodársky (ekonomický) rozvoj			
Silné stránky	Body	Slabé stránky	Body
<ul style="list-style-type: none"> • vybudovaná sieť na rozvod elektrickej energie • vybavenie obce plynofikáciou • oficiálna a aktuálna web stránka obce • vyhovujúci signál mobilných sietí • rekonštrukcia verejného osvetlenia • nízka miera nezamestnanosti • vlastný vodovod 	4 4 4 4 4 3 4	<ul style="list-style-type: none"> • zlý technický stav miestnych komunikácií a ciest • nedostatok finančných prostriedkov na údržbu technickej infraštruktúry • nedostatočné odkanalizovanie obce • výdatnosť obecného vodovodu v letných mesiacoch obmedzená 	5 4 5 4
Spolu	27	Spolu	18
Príležitosti	Body	Hrozby	Body
<ul style="list-style-type: none"> • dobudovanie a rekonštrukcia chodníkov a miestnych komunikácií • využitie finančných zdrojov z Environmentálneho fondu, fondov EÚ, dotácií a mimorozpočtových zdrojov • regionálna spolupráca pri rozvoji cestovného ruchu, kultúry a športu • vybudovanie cyklotrasy s prepojením na okolité obce • dostupnosť internetu pre širšie vrstvy obyvateľstva vďaka štátnym dotáciám • rozvoj technickej infraštruktúry • vybudovanie bezdrôtového rozhlasu • využitie prínosov partnerstva pri rozvoji obce so strategickými ekonomickými partnermi 	5 5 4 4 3 3 3	<ul style="list-style-type: none"> • malá miera podpory miest a obcí zo strany štátu • zhoršujúci sa stav obecných stavieb a komunikácií • absencia chodníkov popri miestnych cestných komunikáciách • nevýhodné podmienky čerpania prostriedkov z EÚ fondov • finančná náročnosť pri spolufinancovaní projektov z fondov EÚ • nevýhodné podmienky čerpania úverových zdrojov z komerčných bánk 	3 5 5 3 3 3
Spolu	30	Spolu	22

SWOT analýza – environmentálny rozvoj			
Silné stránky	Body	Slabé stránky	Body
<ul style="list-style-type: none"> • blízky kontakt s prírodou • uspokojujúci stav verejnej zelene • existencia chránenej krajinnej oblasti • separovaný zber - papier, plasty, sklo, železo, akumulátory, elektronický šrot • kompletná plynofikácia obce • bohatá flóra a fauna • vhodné prírodné podmienky pre rozvoj rekreácie, vidieckej turistiky a agroturistiky 	3 3 3 5 4 4 3	<ul style="list-style-type: none"> • narastanie individuálnej automobilovej a motocyklovej dopravy v obci • nedostatok technických kapacít zberu, dopravy, triedenia, zhodnocovania a likvidácie odpadov • nadmerné využívanie umelých hnojív • existencia čiernych skládok • absencia oddychovo - rekreačnej zóny pre obyvateľov • zberný dvor 	3 4 3 3 3 4

Spolu	24
Príležitosti	Body
• riešenie cyklotrás s okolitými obcami	5
• úprava verejných plôch	4
• obnova odvodňovacích jarkov	3
• napojenie na ČOV	3
• využitie fondov na protipovodňové opatrenia	3
• zdokonaľovanie odpadového hospodárstva, zberný dvor	4
• rekultivácia vodného toku	4
Spolu	26

Spolu	20
Hrozby	Body
• zhoršujúci sa stav životného prostredia v dôsledku nadmerného využívania fosílnych palív domácnosťami	3
• ohrozená kvalita pitných a povrchových vôd	4
• znečisťovanie podzemných vôd	3
• znečistenie ovzdušia malými zdrojmi znečistenia	3
• nárast množstva vyvázaných odpadov	3
Spolu	16

V rámci všetkých troch oblastí swot analýzy (sociálna, hospodárska, environmentálna) majú prevahu slabé stránky nad silnými a rovnako prevažujú príležitosti nad hrozbami, čo vytvára priestor pre postupný rozvoj a budovanie celkovej infraštruktúry obce.

Zo SWOT analýzy boli identifikované hlavné problémy obce:

- **nevyhovujúci stav technickej infraštruktúry** – je potrebné dobudovať kanalizáciu, obec by zároveň mala pripraviť plán dobudovania miestnych ciest a chodníkov, zatravnovaných plôch a pod.
- **nevyhovujúci stav sociálnej infraštruktúry** – je potrebné dobudovať sieť sociálnych služieb v obci vzhľadom na demografický vývoj
- **nevyhovujúci stav občianskej vybavenosti** – slabá ponuka obchodov a služieb, v tejto oblasti je v možnostiach obce iba vytvoriť podmienky pre nápravu tohto stavu
- **nedostatok zdrojov na ekologizáciu územia, ochranu životného prostredia a preventívne opatrenia na opakovaný výskyt divokých skládok**

Na základe SWOT analýzy (silných stránok a príležitostí) boli identifikované hlavné faktory rozvoja obce:

- zlepšiť technickú infraštruktúru
- podporovať ďalší rozvoj individuálnej bytovej výstavby
- podporovať rozvoj obchodu a služieb v obci
- rozvíjať kvalitné sociálne služby
- podporovať kultúrne a športové aktivity v obci
- zvyšovať environmentálne povedomie občanov – informácie o spracovaní bio odpadu, t.j. kompostovanie
- podporovať ekologizáciu územia a ochranu životného prostredia
- využívať prostriedky zo štrukturálnych fondov Európskej únie na realizáciu investičných a neinvestičných projektov
- využívať spoluprácu na úrovni mikroregiónu, prípadne kraja za účelom zvýšenia propagácie a podpory cestovného ruchu, kultúry a športu – napríklad formou budovania cyklotrás, turistických chodníkov a náučných chodníkov

3. Strategická časť

Cieľom PHSR je sformulovať takú predstavu o smerovaní obce, ktorá vyjadruje ekonomické a sociálne záujmy jej občanov a je v súlade so strategickými cieľmi a prioritami štátu, vyššieho územného celku, záujmami ochrany historického a kultúrneho dedičstva. Plán je otvorený dokument, ktorý by sa mal pravidelne písomne dopĺňať a aktualizovať, podľa vopred stanovených pravidiel, potrieb obyvateľov obce, jeho návštevníkov a potenciálnych investorov, s cieľom v maximálnej možnej miere zvýšiť životnú úroveň obyvateľov obce a uspokojiť ich potreby a požiadavky.

Stratégia obce je vypracovaná v súlade s návrhom Partnerskej dohody na roky 2014-2020, Stratégia je výsledkom kombinácie dvoch prístupov: štrukturálneho a regionálneho.

Strategický cieľ a špecifické ciele Plánu hospodárskeho rozvoja a sociálneho rozvoja obce konkrétne naplňujú celkový cieľ regionálneho rozvoja tým, že vytvorením tohto významného strategického dokumentu sa na miestnej úrovni vytvoria podmienky pre implementáciu navrhnutého Integrovaného regionálneho operačného programu na roky 2014 – 2020, ktorého hlavným cieľom je prostredníctvom jednotlivých opatrení zvýšiť vybavenosť územia zariadeniami občianskej infraštruktúry s ohľadom na zabezpečenie ich dostupnosti a kvality poskytovaných služieb. Projektové zámery realizované v súlade s PHSR obce sú orientované na tvorbu strategických, politických, infraštruktúrnych a trhových podmienok, ktoré podporia úspešnosť a efektívnosť investícií malých a stredných podnikateľov a zvýšia konkurenčnú schopnosť obce.

PHSR obce je základným nástrojom obce, ktorý určuje smer jej napredovania, pre plnenie strednodobých a dlhodobých cieľov, ktoré umožnia vytvárať spoločný produkt, poskytujúci kvalitné podmienky pre život všetkých jej občanov a návštevníkov pri rešpektovaní územného plánu obce. Tento strategický dokument posilní regionálny rozvoj tým, že stanoví postupy podporujúce miestne iniciatívy. Zároveň pomôže zvýšiť absorpčnú kapacitu regiónu pomocou podpory aktivít regionálnych a lokálnych rozvojových organizácií a podporou prípravy strategicky významných projektov.

Vízia:

„Chceme, aby obec Šterusy v roku 2025 bola konkurencieschopná, príťažlivá a perspektívna obec so zvyšujúcou sa kvalitou života pre všetkých jej obyvateľov vo všetkých oblastiach, využívajúca všetky zdroje pre tvorbu nových hodnôt v súlade s ochranou životného prostredia a udržateľným využívaním kultúrneho, historického a prírodného dedičstva.“

Tabuľka 19: Prioritné oblasti obce

Prioritné oblasti		
PO 01	PO 02	PO 03
Sociálna oblasť	Ekonomická oblasť	Environmentálna oblasť
Ciele prioritných oblastí		
Cieľom je starostlivosť o občanov a zvýšenie kvality života v obci	Cieľom je skvalitňovanie verejnej správy a služby občanom	Cieľom je ochrana a tvorba životného prostredia
Opatrenia v rámci prioritných oblastí		
1.1. Sociálna a zdravotná infraštruktúra	2.1. Zvyšovanie kvality verejných služieb samosprávy	3.1. Environmentálna infraštruktúra
1.2. Športová infraštruktúra	2.2. Technická infraštruktúra	3.2. Odpadové hospodárstva
1.3. Kultúrna infraštruktúra	2.3. Dopravná infraštruktúra	3.3. Protipovodňová ochrana
1.4. Školská infraštruktúra	2.4. Cestovný ruch	3.4. Ochrana ovzdušia

Tabuľka 20: Stratégia rozvoja obce Šterusy na roky 2015 - 2025

Prioritné oblasti, oblasti podpory a opatrenia		
PO 01	PO 02	PO 03
Sociálna oblasť	Ekonomická oblasť	Environmentálna oblasť
Opatrenia v rámci prioritných oblastí		
1.1. Sociálna a zdravotná infraštruktúra	2.1. Zvyšovanie kvality verejných služieb samosprávy	3.1. Environmentálna infraštruktúra
1.1.1. Vybudovanie ambulancie všeobecného lekára pre dospelých	2.1.1. Vzdelávanie a zvyšovanie zručností pracovníkov obecného úradu	3.1.1. Vybudovanie kanalizačnej siete
1.1.2. Zavedenie terénnych sociálnych služieb v obci (opatrovateľská služba)	2.1.2. Informatizácia verejnej správy – elektronizácia služieb	3.1.2. Vybudovanie nového zdroja vody/ rekonštrukcia existujúceho vodovodu
1.1.3. Vybudovanie zariadenia sociálnych služieb - denného stacionára	2.1.3. Vypracovanie územného plánu obce	
1.1.4. Vybudovanie bezbariérových vstupov pri obecných budovách		
1.1.5. Výstavba bytového domu		
1.2. Športová infraštruktúra	2.2. Technická infraštruktúra	3.2. Odpadové hospodárstva
1.2.1. Rekonštrukcia športového areálu vrátane vnútorného vybavenia	2.2.1. Zvedenie širokopásmového internetu	3.2.1. Vybudovanie zberného dvora vrátane vybavenia
1.2.2. Podpora športových aktivít v obci	2.2.2. Rekonštrukcia verejného rozhlasu	3.2.2. Materiálno-technické vybavenie separovaného zberu
1.2.3. Vybudovanie multifunkčného ihriska	2.2.3. Rekonštrukcia a modernizácia verejných priestranstiev	3.2.3. Likvidácia čiernych skládok
1.2.4. Modernizácia detského ihriska	2.2.4. Vybudovanie kamerového systému	3.2.4. Zvýšenie povedomia o ŽP a odpadovom hospodárstve prostredníctvom letákov, brožúr, besied
1.2.5. Vybudovanie vonkajších cvičiacich zariadení pri detskom ihrisku	2.2.5. Doplnenie obecného mobiliáru	
1.2.6. Materiálno-technické vybavenia športovísk	2.2.6. Rekonštrukcia OÚ	
	2.2.7. Revitalizácia centra obce (parku)	
	2.2.8. Rekonštrukcia domu smútku	
	2.2.9. Majetkoprávne vysporiadanie pozemkov pod obecnými budovami	
	2.2.10. Vybudovanie miestnej káblovej televízie	
1.3 Kultúrna infraštruktúra	2.3. Dopravná infraštruktúra	3.3. Protipovodňová ochrana
1.3.1. Rekonštrukcia kultúrneho domu vrátane vnútorného vybavenia	2.3.1. Rekonštrukcia a výstavba miestnych komunikácií	3.3.1 Budovanie vodozádržných opatrení mimo toku
1.3.2. Podpora kultúrnych podujatí a aktivít v obci	2.3.2. Rekonštrukcia a výstavba obecných chodníkov	3.3.2. Budovanie protipovodňových opatrení na vodnom toku
1.3.3. Vybudovanie	2.3.3. Výstavba cyklotrasy Nad	3.3.3. Vyčistenie a spevnenie

amfiteátra	Holeškou	brehov miestnych vodných tokov
1.3.4.. Vybudovanie kultúrno-spoločenského stánku na námestí	2.3.4. Rekonštrukcia autobusových zastávok	
	2.3.5. Vybudovanie prechodov pre chodcov vrátane svetelnej signalizácie	
1.4. Školská infraštruktúra	2.4. Cestovný ruch	3.4. Ochrana ovzdušia
1.4.1. Rekonštrukcia budovy materskej školy, vrátane zníženia energetických nákladov a vnútorného materiálo-technického vybavenia	2.4.1. Zavedenie informačných, náučných a orientačných tabúl	3.4.1. Výsadba izolačnej zelene pri cestách
1.4.2. Modernizácia a zabezpečenie vybavenia školskej jedálne	2.4.2. Výroba informačno-propagačných materiálov	3.4.2 Zníženie energetických nákladov vo verejných budovách
	2.4.3. Výstavba náučného chodníka	

Kedže sa obec Šterusy nachádza v území NATURA 2000, obec prehlasuje, že všetky navrhované činnosti zahrnuté v strategickej časti PHSR bude obec realizovať **mimo** dotknutých území sústavy NATURA 2000.

4. Programová časť

Programová časť PHSR nadväzuje na strategickú časť a obsahuje najmä zoznam opatrení a projektov na zabezpečenie realizácie programu rozvoja obce. Programová časť PHSR na roky 2015-2025 obsahuje podrobnejšie rozpracovanie strategických cieľov v sociálnej, hospodárskej a environmentálnej politike na úroveň projektov a aktivít, ktoré sú tvorené vecne príbuznými skupinami aktivít samosprávy vykonávaných mimo bežnú činnosť a smerujúcich k plneniu strategického cieľa rozvoja obce na roky 2015-2025: **Strategickým cieľom rozvoja obce na roky 2015-2025 je vytvoriť podmienky pre zvýšenie kvality života obyvateľov obce, pre zvýšenie jej konkurencieschopnosti a ekonomickej výkonnosti s vyváženým rozvojom oblastí trvale udržateľného rozvoja.** Programová časť PHSR obce obsahuje celkový prehľad projektov v jednotlivých oblastiach stratégie a základný návrh ukazovateľov pre hodnotenie programu rozvoja.

Súčasťou programovej časti je aj stanovenie ukazovateľov pre hodnotenie PHSR. Ukazovatele výsledkov a dopadov v PHSR obce Šterusy sú spracované v nasledujúcej tabuľke. Ako informačný zdroj je uvedená obec a iné zdroje. **Výstupy projektu** predstavujú práce, služby a tovary, ktoré boli financované počas realizácie aktivít projektu vyjadrené z finančného a vecného hľadiska. **Výsledok projektu** predstavuje okamžitý efekt realizácie aktivít projektu (výstupy z aktivít), ktorý je k dispozícii pre cieľovú skupinu alebo predstavuje služby poskytnuté cieľovej skupine. **Dopad** predstavuje vyjadruje dlhodobý efekt intervencie na danú prioritnú oblasť alebo cieľovú skupinu, ktorý je mimo priamej a výlučnej kontroly subjektu zodpovedajúceho za realizáciu projektu.

Ukazovatele výstupu sú obvykle priradené k jednotlivým projektom. Označujú hmatateľné produkty, bezprostredne dosiahnuté realizáciou jednej alebo viacerých aktivít, často vyjadrené v merateľných fyzických alebo peňažných jednotkách. Odrážajú skutočnosť, že niečo bolo vytvorené, vyprodukované, zriadené, zrealizované.

Ukazovatele výsledku vyjadrujú priamy hmatateľný efekt projektu na cieľové skupiny projektu bezprostredne po ukončení realizácie projektu a merajú bezprostredný následok, ktorý bol vyvolaný výstupom (preto je medzi výstupom a výsledkom logická väzba).

Ukazovatele dopadu vyjadrujú dlhodobý efekt intervencie na prioritnú skupinu či cieľovú skupinu, následky dosiahnutých výsledkov projektu, teda príspevok k riešeniu cieľov stanovených pre prioritnú oblasť či potrieb cieľovej skupiny a k odstraňovaniu prekážok rozvoja. Z tohto hľadiska preto nemusí byť strategický cieľ vyjadrený ukazovateľmi dopadu, ale môže byť vyjadrený aj vhodnými ukazovateľmi výsledku. Pre oblasť hodnotenia dopadov PHSR obce boli ako východiskové hodnoty dopadových ukazovateľov stanovené dopadové ukazovatele výsledku na úrovni roku 2020.

Tabuľka 21: Opatrenia a aktivity obce

Opatrenie	Projekt/Aktivita	Prioritná oblasť/oblasť
1.1. Sociálna a zdravotná infraštruktúra	1.1.1. Vybudovanie ambulancie všeobecného lekára pre dospelých	Sociálna
	1.1.2. Zavedenie terénnych sociálnych služieb v obci (opatrovateľská služba)	Sociálna
	1.1.3. Vybudovanie zariadenia sociálnych služieb - denného stacionára	Sociálna
	1.1.4. Vybudovanie bezbariérových vstupov pri obecných budovách	Sociálna
	1.1.5. Výstavba bytového domu	Sociálna

1.2. Športová infraštruktúra	1.2.1. Rekonštrukcia športového areálu vrátane vnútorného vybavenia	Sociálna
	1.2.2. Podpora športových aktivít v obci	Sociálna
	1.2.3. Vybudovanie multifunkčného ihriska	Sociálna
	1.2.4. Modernizácia detského ihriska	Sociálna
	1.2.5. Vybudovanie vonkajších cvičiacich zariadení pri detskom ihrisku	Sociálna
	1.2.6. Materiálno-technické vybavenia športovísk	Sociálna
1.3. Kultúrna infraštruktúra	1.3.1. Rekonštrukcia kultúrneho domu vrátane vnútorného vybavenia	Sociálna
	1.3.2. Podpora kultúrnych podujatí a aktivít v obci	Sociálna
	1.3.3. Vybudovanie amfiteátra	Sociálna
	1.3.4. Vybudovanie kultúrno-spoločenského stánku na námestí	Sociálna
1.4. Školská infraštruktúra	1.4.1. Rekonštrukcia budovy materskej školy, vrátane zníženia energetických nákladov a vnútorného materiálno-technického vybavenia	Sociálna
	1.4.2. Modernizácia a zabezpečenie vybavenia školskej jedálne	Sociálna
2.1. Zvyšovanie kvality verejných služieb samosprávy	2.1.1. Vzdelávanie a zvyšovanie zručností pracovníkov obecného úradu	Ekonomická
	2.1.2. Informatizácia verejnej správy – elektronizácia služieb	Ekonomická
	2.1.3. Vypracovanie územného plánu obce	Ekonomická
2.2. Technická infraštruktúra	2.2.1. Zvedenie širokopásmového internetu	Ekonomická
	2.2.2. Rekonštrukcia verejného rozhlasu	Ekonomická
	2.2.3. Rekonštrukcia a modernizácia verejných priestranstiev	Ekonomická
	2.2.4. Vybudovanie kamerového systému	Ekonomická
	2.2.5. Doplnenie obecného mobiliáru	Ekonomická
	2.2.6. Rekonštrukcia OÚ	Ekonomická
	2.2.7. Revitalizácia centra obce (parku)	Ekonomická
	2.2.8. Rekonštrukcia domu smútku	Ekonomická
	2.2.9. Majetkoprávne vysporiadanie pozemkov pod obecnými budovami	Ekonomická
	2.2.10. Vybudovanie miestnej káblovej televízie	Ekonomická
2.3. Dopravná	2.3.1. Rekonštrukcia	Ekonomická

infraštruktúra	a výstavba miestnych komunikácií	
	2.3.2. Rekonštrukcia a výstavba obecných chodníkov	Ekonomická
	2.3.3. Výstavba cyklotrasy Nad Holeškou	Ekonomická
	2.3.4. Rekonštrukcia autobusových zastávok	Ekonomická
	2.3.5. Vybudovanie priechodov pre chodcov vrátane svetelnej signalizácie	Ekonomická
2.4. Cestovný ruch	2.4.1. Zavedenie informačných, náučných a orientačných tabúl	Ekonomická
	2.4.2. Výroba informačno-propagačných materiálov	Ekonomická
	2.4.3. Výstavba náučného chodníka	Ekonomická
3.1. Environmentálna infraštruktúra	3.1.1. Vybudovanie kanalizačnej siete	Environmentálna
	3.1.2. Vybudovanie nového zdroja vody/ rekonštrukcia existujúceho vodovodu	Environmentálna
3.2. Odpadové hospodárstvo	3.2.1. Vybudovanie zberného dvora vrátane vybavenia	Environmentálna
	3.2.2. Materiálno-technické vybavenie separovaného zberu	Environmentálna
	3.2.3. Likvidácia čiernych skládok	Environmentálna
	3.2.4. Zvýšenie povedomia o ŽP a odpadovom hospodárstve prostredníctvom letákov, brožúr, besied	Environmentálna
3.3. Protipovodňová ochrana	3.3.1. Budovanie vodozádržných opatrení mimo toku	Environmentálna
	3.3.2. Budovanie protipovodňových opatrení na vodnom toku	Environmentálna
	3.3.3. Vyčistenie a spevnenie brehov miestnych vodných tokov	Environmentálna
3.4. Ochrana ovzdušia	3.4.1. Výsadba izolačnej zelene pri cestách	Environmentálna
	3.4.2. Zníženie energetických nákladov vo verejných budovách	Environmentálna

Tabuľka 22: Tabuľka ukazovateľov výsledkov a dopadov

Typ ukazovateľa	Názov ukazovateľa	Definícia	Informačný zdroj	M.J.	Výcho-disková hodnota	Cieľová hodnota/ rok	
					Rok 2015	2017	2020
PRIORITNÁ OBLASŤ – sociálna							
1.1. Sociálna a zdravotná infraštruktúra / 1.1.1. Vybudovanie ambulancie všeobecného lekára pre dospelých							
Hlavné ukazovateľ e	Výstup	Náklady na vybudovanie ambulancie	Obec	EUR	0		60 tis.
	Výsledok	Kapacita	Obec	počet	0		1

Program hospodárskeho rozvoja a sociálneho rozvoja obce 2015 - 2025

		ambulancie					
	Dopad	Projekty energetickej náročnosti	Obec Databáza DataCube	počet	0		1
1.1. Sociálna a zdravotná infraštruktúra / 1.1.2. Zavedenie terénnych sociálnych služieb v obci (opatrovateľská služba)							
Hlavné ukazovateľ	Výstup	Náklady na zavedenie sociálnych služieb	Obec	EUR	0	45 tis.	
	Výsledok	Počet klientov, ktorým budú služby poskytované	Obec	počet	0	6	
	Dopad	Počet zavedených nových služieb	Obec Databáza DataCube	počet	0	3	
1.1. Sociálna a zdravotná infraštruktúra / 1.1.3. Vybudovanie zariadenia sociálnych služieb - denného stacionára							
Hlavné ukazovateľ	Výstup	Náklady na vybudovanie zariadenia	Obec	EUR	0		500 tis.
	Výsledok	Kapacita zariadenia	Nezisková organizácia - prevádzkovateľ	počet	0		10
	Dopad	Počet zavedených sociálnych služieb	Obec Databáza DataCube	počet	0		3
1.1. Sociálna a zdravotná infraštruktúra / 1.1.4. Vybudovanie bezbariérových vstupov pri obecných budovách							
Hlavné ukazovateľ	Výstup	Náklady na vybudovanie bezbariérových vstupov	Obec	EUR	0	100 tis.	
	Výsledok	Počet vybudovaných bezbariérových vstupov	Obec	počet	0	2	
	Dopad	Prístupnosť verejných budov	Obec	%	0	70	
1.1. Sociálna a zdravotná infraštruktúra / 1.1.5. Výstavba bytového domu							
Hlavné ukazovateľ	Výstup	Náklady na výstavbu bytového domu	Obec	EUR	0		750 tis.
	Výsledok	Počet bytov	Obec	počet	0		8
	Dopad	Počet projektov	Obec	počet	0		1
1.2. Športová infraštruktúra / 1.2.1. Rekonštrukcia športového areálu vrátane vnútorného vybavenia							
Hlavné ukazovateľ	Výstup	Náklady na rekonštrukciu športového areálu vrátane zabezpečenia	Obec	EUR	0		250 tis.

Program hospodárskeho rozvoja a sociálneho rozvoja obce 2015 - 2025

		vnútorného vybavenia					
	Výsledok	Kapacita športového areálu	Obec	počet	0		250
	Dopad	Počet zrekonštruovaných športových zariadení v areály	Obec	počet	0		1
1.2. Športová infraštruktúra / 1.2.2. Podpora športových aktivít v obci							
Hlavné ukazovateľ	Výstup	Náklady na podporu podujatí	Obec	EUR	0	25 tis.	
	Výsledok	Počet podporených podujatí	Obec	počet	0	8	
	Dopad	Zvýšenie účasti obyvateľov na podujatiach	Obec	%	0	70	
1.2. Športová infraštruktúra / 1.2.3. Vybudovanie multifunkčného ihriska							
Hlavné ukazovateľ	Výstup	Náklady na vybudovanie multifunkčného ihriska	Obec	EUR	0	60 tis.	
	Výsledok	Plocha ihriska	Obec	m ²	0	600	
	Dopad	Počet podporených športových zariadení/aktivít	Obec	počet	0	6	
1.2. Športová infraštruktúra / 1.2.4. Modernizácia detského ihriska							
Hlavné ukazovateľ	Výstup	Náklady na modernizáciu detského ihriska	Obec	EUR	0	30 tis.	
	Výsledok	Kapacita detského ihriska	Obec	počet	0	25	
	Dopad	Počet zmodernizovaných detských ihrísk	Obec	počet	0	1	
1.2. Športová infraštruktúra / 1.2.5. Vybudovanie vonkajších cvičiacich zariadení pri detskom ihrisku							
Hlavné ukazovateľ	Výstup	Náklady na vybudovanie cvičiacich zariadení	Obec	EUR	0	20 tis.	
	Výsledok	Počet cvičiacich zariadení	Obec	počet	0	10	
	Dopad	Zvýšenie aktívneho športového života obyvateľov	Obec	%	0	25	
1.2. Športová infraštruktúra / 1.2.6. Materiálno-technické vybavenia športovísk							
Hlavné	Výstup	Náklady na	Obec	EUR	0		20 tis.

ukazovateľ		obstaranie materiálno-technického vybavenia športovísk					
	Výsledok	Počet novo vybavených športovísk	Obec	počet	0		2
	Dopad	Počet projektov	Obec	počet	0		1
1.3. Kultúrna infraštruktúra / 1.3.1. Rekonštrukcia kultúrneho domu vrátane vnútorného vybavenia							
Hlavné ukazovateľ	Výstup	Náklady na rekonštrukciu KD a zabezpečenie vnútorného vybavenia	Obec	EUR	0	300 tis.	
	Výsledok	Zníženie energetických nákladov	Obec	%	0	10	
	Dopad	Projekty energetickej náročnosti	Obec Databáza DataCube	počet	0	1	
1.3. Kultúrna infraštruktúra / 1.3.2. Podpora kultúrnych podujatí a aktivít v obci							
Hlavné ukazovateľ	Výstup	Náklady na podporu podujatí	Obec	EUR	0	10 tis.	
	Výsledok	Počet podporených podujatí	Obec	počet	0	10	
	Dopad	Zvýšenie účasti obyvateľov na podujatiach	Obec	%	0	50	
1.3. Kultúrna infraštruktúra / 1.3.3. Vybudovanie amfiteátra							
Hlavné ukazovateľ	Výstup	Náklady na vybudovanie amfiteátra	Obec	EUR	0		80 tis.
	Výsledok	Počet nových podporených podujatí	Obec	počet	0		5
	Dopad	Zvýšenie účasti obyvateľov na podujatiach	Obec	%	0		30
1.3. Kultúrna infraštruktúra / 1.3.4. Vybudovanie kultúrno-spoločenského stánku na námestí							
Hlavné ukazovateľ	Výstup	Náklady na vybudovanie stánku	Obec	EUR	0		50 tis.
	Výsledok	Kapacita stánku	Obec	počet	0		150
	Dopad	Projekty energetickej náročnosti	Obec Databáza DataCube	počet	0		1
1.4. Školská infraštruktúra / 1.4.1. Rekonštrukcia budovy materskej školy, vrátane zníženia energetických nákladov a vnútorného materiálno-technického vybavenia							
Hlavné ukazovateľ	Výstup	Náklady na rekonštrukciu budovy MŠ	Obec	EUR	0		20 tis.
	Výsledok	Plocha MŠ	Obec	m ²	0		320
	Dopad	Projekty	Obec	počet	0		1

		energetickej náročnosti	Databáza DataCube				
1.4. Školská infraštruktúra / 1.4.2. Modernizácia a zabezpečenie vybavenia školskej jedálne							
Hlavné ukazovateľ	Výstup	Náklady na modernizáciu a zabezpečenie vybavenia školskej jedálne	Obec	EUR	0		15 tis.
	Výsledok	Počet modernizovaných/nových zariadení	Obec	počet	0		7
	Dopad	Počet projektov školskej jedálne	Obec	počet	0		1
PRIORITNÁ OBLASŤ - ekonomická							
2.1. Zvyšovanie kvality verejných služieb samosprávy / 2.1.1. Vzdelávanie a zvyšovanie zručností pracovníkov obecného úradu							
Hlavné ukazovateľ	Výstup	Náklady na vzdelávanie	Obec	EUR	0	5 tis.	
	Výsledok	Počet preškolených pracovníkov	Obec	počet	0	9	
	Dopad	Počet zavedených/zlepšených služieb	Obec	počet	0	4	
2.1. Zvyšovanie kvality verejných služieb samosprávy / 2.1.2. Informatizácia verejnej správy – elektronizácia služieb							
Hlavné ukazovateľ	Výstup	Náklady na elektronizáciu služieb	Obec	EUR	0	5 tis.	
	Výsledok	Počet zavedených elektronických služieb	Obec	počet	0	6	
	Dopad	Počet poskytovaných elektronických služieb verejnej správy	Obec	počet	0	6	
2.1. Zvyšovanie kvality verejných služieb samosprávy / 2.1.3. Vypracovanie územného plánu obce							
Hlavné ukazovateľ	Výstup	Náklady na vypracovanie územného plánu obce	Obec	EUR	0		60 tis.
	Výsledok	Počet rozvojových dokumentov	Obec	počet	0		1
	Dopad	Počet projektov zvyšovania kvality verejných služieb	Obec	počet	0		1
2.2. Technická infraštruktúra / 2.2.1. Zvedenie širokopásmového internetu							
Hlavné ukazovateľ	Výstup	Náklady na zavedenie	Obec	EUR	0	50 tis.	

e		internetu					
	Výsledok	Kapacita pokrytia internetu	Obec	%	0	100	
	Dopad	Pripojenie obyvateľstva na internet	Obec	%	0	100	
2.2. Technická infraštruktúra / 2.2.2. Rekonštrukcia verejného rozhlasu							
Hlavné ukazovateľ e	Výstup	Náklady na rekonštrukciu obecného rozhlasu	Obec	EUR	0		50 tis.
	Výsledok	Počet zrekonštruovaných rozhlasových bodov	Obec	počet	0		80
	Dopad	Počet projektov	Obec	počet	0		1
2.2. Technická infraštruktúra / 2.2.3. Rekonštrukcia a modernizácia verejných priestranstiev							
Hlavné ukazovateľ e	Výstup	Náklady na rekonštrukciu/modernizáciu verejných priestranstiev	Obec	EUR	0		60 tis.
	Výsledok	Zrekonštruovaná/zmodernizovaná plocha	Obec	m ²	0		3 500
	Dopad	Počet projektov	Obec	počet	0		2
2.2. Technická infraštruktúra / 2.2.4. Vybudovanie kamerového systému							
Hlavné ukazovateľ e	Výstup	Náklady na dodávku a montáž kamerového systému	Obec	EUR	0	20 tis.	
	Výsledok	Počet nových monitorovacích miest	Obec	počet	0	5	
	Dopad	Zníženie kriminality	Štatistika PZ SR	%	0	15	
2.2. Technická infraštruktúra / 2.2.5. Doplnenie obecného mobiliáru							
Hlavné ukazovateľ e	Výstup	Náklady na obstaranie obecného mobiliáru	Obec	EUR	0		20 tis.
	Výsledok	Počet doplnených zložiek mobiliáru	Obec	počet	0		16
	Dopad	Počet projektov	Obec	počet	0		1
2.2. Technická infraštruktúra / 2.2.6. Rekonštrukcia OÚ							
Hlavné ukazovateľ e	Výstup	Náklady na rekonštrukciu OÚ	Obec	EUR	0	50 tis.	
	Výsledok	Zníženie energetických nákladov	Obec	%	0	15	
	Dopad	Projekty energetickej	Obec Databáza	počet	0	1	

		náročnosti	DataCube				
2.2. Technická infraštruktúra / 2.2.7. Revitalizácia centra obce (parku)							
Hlavné ukazovateľ e	Výstup	Náklady na revitalizáciu centra - parku	Obec	EUR	0		60 tis.
	Výsledok	Revitalizovaná plocha	Obec	m ²	0		2 000
	Dopad	Počet projektov					1
2.2. Technická infraštruktúra / 2.2.8. Rekonštrukcia domu smútku							
Hlavné ukazovateľ e	Výstup	Náklady na rekonštrukciu domu smútku	Obec	EUR	0		100 tis.
	Výsledok	Počet zrekonštruovaných domov smútku	Obec	počet	0		1
	Dopad	Projekty energetickej náročnosti	Obec Databáza DataCube	počet	0		1
2.2. Technická infraštruktúra / 2.2.9. Majetkoprávne vysporiadanie pozemkov pod obecnými budovami							
Hlavné ukazovateľ e	Výstup	Náklady na majetkoprávne vysporiadanie pozemkov	Obec	EUR	0		80 tis.
	Výsledok	Počet vysporiadaných pozemkov	Obec	počet	0		40
	Dopad	Počet projektov	Obec	počet	0		1
2.2. Technická infraštruktúra / 2.2.10. Vybudovanie miestnej káblovej televízie							
Hlavné ukazovateľ e	Výstup	Náklady na vybudovanie	Obec	EUR	0		200 tis.
	Výsledok	Dĺžka rozvodných káblov	Obec	m	0		3 000
	Dopad	Počet projektov	Obec	počet	0		1
2.3. Dopravná infraštruktúra / 2.3.1. Rekonštrukcia a výstavba miestnych komunikácií							
Hlavné ukazovateľ e	Výstup	Stavebné náklady na rekonštrukciu/výstavbu miestnych komunikácií	Obec	EUR	0		290 tis.
	Výsledok	Dĺžka zrekonštruovaných a nových plôch	Obec	m	0		12 500
	Dopad	Zrealizované projekty technickej infraštruktúry	Obec	počet	0		1
2.3. Dopravná infraštruktúra / 2.3.2. Rekonštrukcia a výstavba obecných chodníkov							
Hlavné ukazovateľ e	Výstup	Stavebné náklady na výstavbu a rekonštrukciu obecných chodníkov	Obec	EUR	0		60 tis.

	Výsledok	Dĺžka zrekonštruovaných a nových plôch	Obec	m	0		2 000
	Dopad	Zrealizované projekty technickej infraštruktúry	Obec	počet	0		2
2.3. Dopravná infraštruktúra / 2.3.3. Výstavba cyklotrasy Nad Holeškou							
Hlavné ukazovateľ	Výstup	Náklady na výstavbu cyklotrasy	Obec	EUR	0		90 tis.
	Výsledok	Dĺžka vybudovanej cyklotrasy	Obec	m	0		1 000
	Dopad	Počet projektov	Obec	počet	0		1
2.3. Dopravná infraštruktúra / 2.3.4. Rekonštrukcia autobusových zastávok							
Hlavné ukazovateľ	Výstup	Náklady na vybudovanie zastávok	Obec	EUR	0		25 tis.
	Výsledok	Počet nových zastávok	Obec	počet	0		2
	Dopad	Počet projektov	Obec	počet	0		1
2.3. Dopravná infraštruktúra / 2.3.5. Vybudovanie prechodov pre chodcov vrátane svetelnej signalizácie							
Hlavné ukazovateľ	Výstup	Náklady na vybudovanie prechodov vrátane svetelnej signalizácie	Obec	EUR	0		50 tis.
	Výsledok	Počet nových prechodov	Obec	počet	0		2
	Dopad	Počet projektov	Obec	počet	0		1
2.4. Cestovný ruch / 2.4.1. Zavedenie informačných, náučných a orientačných tabúl							
Hlavné ukazovateľ	Výstup	Náklady na zavedenie tabúl	Obec	EUR	0		5 tis.
	Výsledok	Počet nových tabúl	Obec	počet	0		5
	Dopad	Počet projektov	Obec	počet	0		1
2.4. Cestovný ruch / 2.4.2. Výroba informačno-propagačných materiálov							
Hlavné ukazovateľ	Výstup	Náklady na výrobu informačno-propagačných materiálov	Obec	EUR	0		5 tis.
	Výsledok	Počet druhov/rok	Obec	počet	0		4
	Dopad	Počet projektov	Obec	počet	0		1
2.4. Cestovný ruch / 2.4.3. Výstavba náučného chodníka							
Hlavné ukazovateľ	Výstup	Náklady na výstavbu náučného chodníka	Obec	EUR	0		200 tis.
	Výsledok	Dĺžka chodníka	Obec	m	0		1 000

	Dopad	Počet projektov výstavby náučného chodníka	Obec	počet	0		1
PRIORITNÁ OBLASŤ – environmentálna							
3.1. Environmentálna infraštruktúra / 3.1.1. Vybudovanie kanalizačnej siete							
Hlavné ukazovateľ	Výstup	Náklady na vybudovanie stokovej kanalizácie	Obec	EUR	0		1,9 mil.
	Výsledok	Dĺžka novovybudovanej stokovej kanalizácie	Obec	m	0		3 000
	Dopad	Odkanalizovanie obce	Obec	%	0		90
3.1. Environmentálna infraštruktúra / 3.1.2. Vybudovanie nového zdroja vody/ rekonštrukcia existujúceho vodovodu							
Hlavné ukazovateľ	Výstup	Náklady na výstavbu/rekonštrukciu verejného vodovodu	Obec	EUR	0		1,5 mil.
	Výsledok	Dĺžka novovybudovaného/zrekonštruovaného vodovodného potrubia	Obec	m	0		3 000
	Dopad	Pripojenie obyvateľov na vodovodnú sieť	Obec	%	0		95
3.2. Odpadové hospodárstva / 3.2.1. Vybudovanie zberného dvora vrátane vybavenia ¹							
Hlavné ukazovateľ	Výstup	Náklady na vybudovanie zberného dvora a na zabezpečenie vybavenia	Obec	EUR	0		500 tis.
	Výsledok	Plocha zariadenia	Obec	m ²	0		1 200
	Dopad	Množstvo vyseparovaného odpadu na obyvateľa	Štatistika	kg/obyvateľa	0		150
3.2. Odpadové hospodárstva / 3.2.2. Materiálno-technické vybavenie separovaného zberu							
Hlavné ukazovateľ	Výstup	Náklady na obstaranie materiálno-technického vybavenia	Obec	EUR	0		200 tis.
	Výsledok	Počet zložiek separovaného zberu	Obec	počet	0		7
	Dopad	Množstvo vyseparovaného	Štatistika	kg/obyvateľa	0		150

¹ Vybudovanie zberného dvora vrátane vybavenia – kapacita do 5 000 ton/ročne ostatných a do 10 ton/ročne nebezpečných odpadov. Zberný dvor bude slúžiť pre potreby obce.

		o odpadu na obyvateľa					
3.2. Odpadové hospodárstva / 3.2.3. Likvidácia čiernych skládok							
Hlavné ukazovateľ	Výstup	Náklady na likvidáciu skládok	Obec	EUR	0	200 tis.	
	Výsledok	Počet zlikvidovaných skládok	Obec	počet	0	3	
	Dopad	Projekty v oblasti ochrany ŽP	Obec	počet	0	1	
3.2. Odpadové hospodárstva / 3.2.4. Zvýšenie povedomia o ŽP a odpadovom hospodárstve prostredníctvom letákov, brožúr, besied							
Hlavné ukazovateľ	Výstup	Náklady na zvyšovanie povedomia	Obec	EUR	0		5 tis.
	Výsledok	Počet informovaných obyvateľov	Obec	počet	0		500
	Dopad	Množstvo vyseparovanéh o odpadu na obyvateľa	Štatistika	kg/obyvateľa	0		150
3.3. Protipovodňová ochrana / 3.3.1 Budovanie vodozádržných opatrení mimo toku							
Hlavné ukazovateľ	Výstup	Náklady na vodozádržné opatrenia	Obec	EUR	0		50 tis.
	Výsledok	Počet vodozádržných opatrení	Obec	počet	0		3
	Dopad	Projekty protipovodňovej ochrany	Obec	počet	0		1
3.3. Protipovodňová ochrana / 3.3.2. Budovanie protipovodňových opatrení na vodnom toku							
Hlavné ukazovateľ	Výstup	Náklady na protipovodňové opatrenia	Obec	EUR	0		20 tis
	Výsledok	Počet protipovodňových opatrení	Obec	počet	0		3
	Dopad	Projekty protipovodňovej ochrany	Obec	počet	0		1
3.3. Protipovodňová ochrana / 3.3.3. Vyčistenie a spevnenie brehov miestnych vodných tokov							
Hlavné ukazovateľ	Výstup	Náklady na vyčistenie a spevnenie brehov tokov	Obec	EUR	0		30 tis
	Výsledok	Dĺžka vyčistených a spevnených brehov	Obec	m	0		150
	Dopad	Počet projektov vodných tokov	Obec	počet	0		1
3.4. Ochrana ovzdušia / 3.4.1. Výsadba izolačnej zelene pri cestách							
Hlavné ukazovateľ	Výstup	Náklady na výsadbu izolačnej zelene	Obec	EUR	0		10 tis.

Program hospodárskeho rozvoja a sociálneho rozvoja obce 2015 - 2025

	Výsledok	Dĺžka vysadenej izolačnej zelene	Obec	m	0		500
	Dopad	Zrealizované projekty ochrany ovzdušia	Obec	počet	0		1
3.4. Ochrana ovzdušia / 3.4.2 Zníženie energetických nákladov vo verejných budovách							
Hlavné ukazovateľ	Výstup	Náklady na znižovanie energetických nákladov	Obec	EUR	0		25 tis.
	Výsledok	Zníženie energetických nákladov	Obec	%	0		20
	Dopad	Projekty energetickej náročnosti	Obec Databáza DataCube	počet	0		1

5. Realizačná časť

Realizačná časť PHSR nadväzuje na programovú časť vo väzbe na program a navrhnuté ukazovatele. Realizačná časť obsahuje najmä východiská, popis organizačného zabezpečenia, popis komunikačnej stratégie PHSR k jednotlivým cieľovým skupinám, popis systému monitorovania a hodnotenia plnenia programu rozvoja mesta, Akčný plán s výhľadom na roky 2015-2017 (vecný a časový harmonogram realizácie jednotlivých projektov).

Jednotlivé projektové zámery obce budú uskutočňované na základe rozhodnutí obecného zastupiteľstva a podľa finančných možností, a to z vlastných zdrojov a zo zdrojov domácich a zahraničných grantov, prípadne zo sponzorských príspevkov.

Na finančné zabezpečenie podpory regionálneho rozvoja možno použiť prostriedky:

- štátneho rozpočtu,
- štátnych fondov – dotácie,
- rozpočtu samosprávnych krajov,
- rozpočtu obcí – vlastné prostriedky
- prostriedky fyzických osôb – sponzorský príspevok alebo dar,
- prostriedky iných právnických osôb – sponzorský príspevok alebo dar,
- úvery domácich bánk,
- úvery a príspevky medzinárodných organizácií.

Dôležitým doplnkovým zdrojom finančného zabezpečenia podpory regionálneho rozvoja môžu byť prostriedky zo štrukturálnych fondov Európskej únie. Možnosť získať verejné finančné zdroje z rozpočtu Európskej únie a národného rozpočtu Slovenskej republiky je často previazaná na schopnosť obce spolufinancovať rozvojové projekty z vlastných zdrojov, prípadne zo zdrojov súkromných investorov.

Prehľadné usporiadanie rozvojových zámerov umožní obci orientovať sa v škále dostupných podporných zdrojov, ako aj podmienok na získanie týchto zdrojov. Pomoc zo štrukturálnych fondov je určená regiónom a oblastiam, ktoré vykazujú nízku úroveň hospodárskeho rozvoja. Podľa platných pravidiel Európskej únie sú podporované tie regióny, ktoré zodpovedajú ekonomicky a geograficky stanoveným cieľom štrukturálnej politiky.

5.1. Inštitucionálne a organizačné zabezpečenie

Vypracovaním Plánu hospodárskeho rozvoja a sociálneho rozvoja obce Šterusy plní obec jeden zo základných princípov regionálnej politiky – princíp programovania. Implementácia jednotlivých projektov si vyžaduje konkrétnych ľudí, ktorí budú viesť projekt od začiatku do konca. Projekty možno uskutočňovať vlastnými silami obce alebo za pomoci externistov. Práve prepojenie interných a externých nositeľov projektov urýchli proces realizácie stratégie, resp. môže prebiehať paralelne realizácia viacerých projektov naraz.

Obec má reálne skúsenosti s realizáciou investičných a neinvestičných projektov na podporu regionálneho rozvoja z vlastných zdrojov. Realizácie projektov vyprofilovali medzi pracovníkmi obce odborne zdatný projektový tím, postačujúci pre úspešné riadenie projektov v budúcnosti.

Realizácia programu hospodárskeho rozvoja a sociálneho rozvoja obce je činnosťou samosprávy obce a obec ju vykonáva **prostredníctvom svojich orgánov (obecné**

zastupiteľstvo, starosta). Najvyšším orgánom obce je **obecné zastupiteľstvo**. Obecné zastupiteľstvo si môže zriadiť komisie zastupiteľstva ako svoje poradné orgány. Vo vzťahu k realizácii PHSR zastupiteľstvo berie na vedomie návrh strategickej časti dokumentu, schvaľuje celý dokument PHSR a každoročne schvaľuje vyhodnotenie jeho plnenia, taktiež schvaľuje spolufinancovanie jednotlivých projektov financovaných z doplnkových zdrojov financovania a z prostriedkov rozpočtu obce. **Obecné zastupiteľstvo v rámci hodnotenia PHSR** schvaľuje každoročne hodnotiace a monitorovacie správy, rozhoduje o zmenách a aktualizácii programu, vo svojich uzneseniach týkajúcich sa hodnotenia PHSR v prípade nutnosti korekcií rozdeľuje jednotlivé priority programu a akčného plánu medzi existujúce komisie, ktoré sa zaoberajú monitorovaním a hodnotením ich realizácie.

Najvyšším výkonným orgánom obce a jej predstaviteľom je **starosta obce**. Vo vzťahu k realizácii PHSR starosta **riadi proces realizácie**, na programovej úrovni podpisuje uznesenie obecného zastupiteľstva o strategickej časti dokumentu, schválenie celého dokumentu, vykonáva uznesenia a zastupuje obec vo vzťahu k štátnym orgánom, k právnickým a fyzickým osobám (riadiace orgány jednotlivých operačných programov, dodávatelia, fondy a iné).

Organizačne a administratívne zabezpečuje celý proces plnenia PHSR **obecný úrad**.

5.2. Monitorovanie a hodnotenie

Aby boli jednotlivé projektové zámery programového dokumentu obce realizované v súlade s princípmi efektívnosti a účinnosti vynakladania finančných prostriedkov je potrebné, aby na úrovni obce bola zriadená koordinačná komisia, ktorej úlohou bude monitorovať celkový proces implementácie stratégie a navrhovať, v prípade potreby, zmeny v realizácii strategických plánov, ich doplnenie, prípadne prípravu nových dokumentov potrebných pre napĺňanie globálneho cieľa obce.

Proces monitorovania PHSR sa vykonáva systematicky a priebežne počas celého trvania PHSR až do ukončenie jeho platnosti a to na úrovni projektov (základným prvkom monitorovania je projekt, na úrovni programu sa pripravuje súhrnná monitorovacia správa za príslušný rok). Vstupnými údajmi pre monitorovanie sú údaje z plánovaných a dosiahnutých ukazovateľov výstupu, výsledku a dopadu jednotlivých projektov. Výstupom monitorovania je **monitorovacia správa za príslušný rok schválená obecným zastupiteľstvom** (v prípade projektov financovaných z EŠIF aj monitorovacia správa schválená riadiacim orgánom v systéme ITMS). Za prípravu monitorovacej správy za projekt je zodpovedný obecný úrad a za celkovú monitorovaciu správu je zodpovedný starosta. Výsledky monitorovania sú podkladom pre hodnotenie vykonávané na úrovni programu. Monitorovanie plnenia PHSR bude stálym procesom zameraným na sledovanie zmien prostredníctvom navrhnutých ukazovateľov, ktoré sa vzťahujú na jednotlivé projekty, ukazujú stav implementácie výstupov, výsledkov a dopadov a poukazujú na dosiahnutý vývoj vo vzťahu k akčnému plánu a financiám. Cieľom monitorovania je získavanie informácií o skutočnom plnení opatrení na zmenu negatívneho vývoja, spôsobu realizácie, definovanie a prijatie korekčných opatrení.

V prípade nutnosti korekcií mimo rámec pravidelného každoročného hodnotenia PHSR budú na základe podnetu starostu alebo komisie obecného zastupiteľstva a materiálu predloženého do obecného zastupiteľstva navrhovať a odporúčať opatrenia pre odstránenie nedostatkov a nezrovnalostí. Proces hodnotenia sa vykonáva na úrovni programu (PHSR) systematicky a priebežne počas celého trvania programu až po predloženie správy z hodnotenia programu. Proces hodnotenia z hľadiska jeho vykonávania je rozdelený na strategické a operatívne hodnotenie.

Operatívne hodnotenie sa zakladá predovšetkým na každoročnom hodnotení - vyhodnotenie PHSR bude prebiehať v zmysle platnej legislatívy o podpore regionálneho rozvoja každoročne hodnotiacou správou a monitorovacou správou, ktoré prejdú schvaľovacím procesom v obecnom zastupiteľstve. Výstupom hodnotenia je **hodnotiaca**

správa za príslušný rok. Vstupnými údajmi pre prípravu operatívneho hodnotenia sú výsledky monitorovania - monitorovacie správy jednotlivých projektov realizovaných v rámci programu. Hodnotiace a monitorovacie správy PHSR sú podkladom pre rozhodnutia orgánov obce pri riadení realizácie programu s účelom dosiahnuť žiaduci pokrok smerom k dosiahnutiu cieľov jednotlivých prioritných oblastí PHSR. Celkový plán hodnotenia je spracovaný v nasledujúcej tabuľke.

Tabuľka 23: Plán priebežných hodnotení PHSR

Plán priebežných hodnotení PHSR na obdobie 2015 - 2025		
Typ hodnotenia	Vykonať prvýkrát	Dôvod vykonania/ periodicita
Strategické hodnotenie		
Strategické hodnotenie	2015	Podľa príslušných ustanovení zákona č. 24/2006 Z.z. o posudzovaní vplyvov na životné prostredie a o zmene a doplnení niektorých zákonov. Len v prípade, že to vyplýva zo zákona č. 24/2006 Z.z. o posudzovaní vplyvov na životné prostredie a o zmene a doplnení niektorých zákonov.
Operatívne hodnotenie		
Tematické hodnotenie časti PHSR	2016	Téma hodnotenia identifikovaná ako riziková časť vo výročnej monitorovacej správe za predchádzajúci kalendárny rok
Ad hoc mimoriadne hodnotenie		Pri značnom odklone od stanovených cieľov a dosiahnutých hodnôt ukazovateľov Pri návrhu na revíziu PHSR
Ad hoc hodnotenie celého PHSR alebo jeho časti	2016	Na základe rozhodnutia starostu a obecného zastupiteľstva o spracovaní akčného plánu na ďalšie obdobie
		Na základe rozhodnutia starostu, kontrolného orgánu obce/mesta, podnetu poslancov; na základe protokolu NKÚ SR, správy auditu

Súčasťou realizačnej časti PHSR je aj akčný plán spracovaný na obdobie dvoch rokov (n+2). Akčný plán je spracovaný podľa jednotlivých prioritných oblastí a obsahuje všetky projekty všetkých opatrení. Akčné plány sú prílohou hlavného dokumentu.

5.3. Komunikačný plán

Zabezpečenie realizácie PHSR je dosahované koordinovaným prístupom a spoluprácou so všetkými partnermi a aktérmi regionálneho rozvoja na území obce. Rôzne formy komunikácie budú súčasťou každého z pripravovaných a realizovaných projektov PHSR v rámci informovanosti a publicity (pri projektoch financovaných z EŠIF a dotačných titulov) alebo v rámci komunikácie zainteresovaných cieľových skupín pri príprave a realizácii jednotlivých projektov.

Komunikačnú stratégiu obce vo vzťahu k PHSR nie je účelné vyčleniť z celkovej komunikačnej stratégie obce, ktorá sa uskutočňuje vo vzťahu **k jeho obyvateľom ako hlavnej cieľovej skupine**. Hlavným cieľom komunikačnej stratégie je komunikácia s občanmi a dosiahnutie stavu, aby bol každý občan o všetkých súvislostiach, ktoré pre neho z PHSR a jeho realizácie vyplývajú, informovaný včas, v dostatočnom rozsahu a primeranou formou. **Podstatný a hlavný nástroj komunikácie obce je webová stránka obce so sprievodnými komunikačnými kanálmi: informačná tabuľa, rozhlas.** Komunikačná stratégia vo vzťahu k PHSR v obci prebieha kontinuálne od konca apríla 2015 počas celého programového obdobia 2015-2025.

Komunikácia vo vzťahu k PHSR je okrem cieľovej skupiny „obyvatelia“ zameraná na dve cieľové podskupiny: **organizácie, zamestnanci**. Komunikácia so strategickými sociálno-ekonomickými partnermi a organizáciami je obsahom jedného z projektov PHSR na roky 2015-2025 a bude prebiehať kontinuálne v rámci tohto projektu a nepotrebuje žiadne mimoriadne opatrenia. Komunikácia so zamestnancami je súčasťou ich bežnej činnosti a nepotrebuje žiadne mimoriadne opatrenia.

Všestranným nástrojom komunikácie, ale aj hodnotenia, monitorovania a kontroly je „Materiál na rokovanie obecného zastupiteľstva“. Vstupné údaje pripravujú v dostatočnom predstihu zamestnanci obecného úradu, materiál má svojho predkladateľa (konkrétna zodpovednosť, odborná garancia), na príprave materiálu sa stanoviskami podieľajú komisie zastupiteľstva ako poradné orgány, stanovisko k materiálu dáva v prípade potreby kontrolór/audit, rokujú o ňom poslanci obecného zastupiteľstva, materiál je verejne prístupný a obecné zastupiteľstvo je verejné (o zastupiteľstve je informované obyvateľstvo a organizácie všetkými informačnými kanálmi). Počas programového obdobia 2015-2025 je naplánovaných 15 aktivít na predloženie tohto typu materiálu do obecného zastupiteľstva. Z hľadiska efektivity nie je vylúčené ani spojenie aktivity týkajúcej sa hodnotenia PHSR za daný rok s návrhom nového akčného plánu.

Tabuľka 24: Plán komunikácie, hodnotenia a monitoringu realizácie PHSR obce

	Termín	Miesto konania	Cieľová skupina	Forma	Téma, ciele	Vstupné údaje	Výstupy
1	09/2015	Obecný úrad	poslanci	OZ	Schválenie PHSR	Návrh dokumentu	Uznesenie OZ
2	09/2015	Obecný úrad	občania	OZ	Schválenie akčného plánu 2015-2017	Návrh dokumentu	Uznesenie OZ
3	03/2016	Obecný úrad	občania	OZ	Vyhodnotenie plnenia PHSR	Hodnotiaca správa	Monitorovacia správa 1 Uznesenie OZ
4	09/2017	Obecný úrad	občania	OZ	Schválenie akčného plánu 2018-2019	Návrh dokumentu	Akčný plán
5	03/2018	Obecný úrad	občania	OZ	Vyhodnotenie plnenia PHSR	Hodnotiaca správa	Monitorovacia správa 1 Uznesenie OZ
6	03/2019	Obecný úrad	občania	OZ	Vyhodnotenie plnenia PHSR	Hodnotiaca správa	Monitorovacia správa 1 Uznesenie OZ
7	09/2019	Obecný úrad	občania	OZ	Schválenie akčného plánu 2020-2021	Návrh dokumentu	Akčný plán

Program hospodárskeho rozvoja a sociálneho rozvoja obce 2015 - 2025

8	03/2020	Obecný úrad	občania	OZ	Vyhodnotenie plnenia PHSR	Hodnotiaca správa	Monitorovacia správa 1 Uznesenie OZ
9	03/2021	Obecný úrad	občania	OZ	Vyhodnotenie plnenia PHSR	Hodnotiaca správa	Monitorovacia správa 1 Uznesenie OZ
10	09/2021	Obecný úrad	občania	OZ	Schválenie akčného plánu 2022-2023	Návrh dokumentu	Akčný plán
11	03/2022	Obecný úrad	občania	OZ	Vyhodnotenie plnenia PHSR	Hodnotiaca správa	Monitorovacia správa 1 Uznesenie OZ
12	03/2023	Obecný úrad	občania	OZ	Vyhodnotenie plnenia PHSR	Hodnotiaca správa	Monitorovacia správa 1 Uznesenie OZ
13	09/2023	Obecný úrad	občania	OZ	Schválenie akčného plánu 2024-2025	Návrh dokumentu	Akčný plán
14	03/2024	Obecný úrad	občania	OZ	Vyhodnotenie plnenia PHSR	Hodnotiaca správa	Monitorovacia správa 1 Uznesenie OZ
15	03/2025	Obecný úrad	občania	OZ	Vyhodnotenie plnenia PHSR	Hodnotiaca správa	Monitorovacia správa 1 Uznesenie OZ

Pozn: OZ – obecné zastupiteľstvo

6. Finančná časť

Vecné vymedzenie projektov jednotlivých opatrení sa premieta do finančného plánu. Finančný plán predstavuje indikatívne kvalifikované odhady pre rozpočty jednotlivých projektov. Keď to bolo možné, obsahuje aj rozpočtované náklady. Indikatívne odhady sa budú upresňovať po definitívnom schválení všetkých operačných programov Programového obdobia 2015-2025.

6.1. Indikatívny finančný plán

Tabuľka 25: Indikatívny finančný plán podľa rokov

	Rok											
	2015	2016	2017	2018	2019	2020	2021	2022	2023	2024	2025	Spolu
PO 01	0	145 000	219 167	201 667	221 667	411 667	234 167	234 166	230 833	218 333	218 333	2 335 000
PO 02	1 250	181 920	257 050	265 820	264 130	464 330	10 100	10 100	10 100	10 100	10 100	1 485 000
PO 03	0	218 000	1 080 500	980 500	980 500	1 180 500	0	0	0	0	0	4 440 000

Tabuľka 26: Indikatívny finančný plán podľa zdrojov

Prioritná oblasť	Rozpočtové náklad	Verejné zdroje	Z toho národné zdroje	štrukturálne	Z toho fondy	Súkromné zdroje	Úverové zdroje	Iné zdroje
PO 01	2 335 000	2 218 250	233 500		1 984 750	0	0	116 750
PO 02	1 485 000	1 410 750	148 500		1 262 250	0	0	74 250
PO 03	4 440 000	4 218 000	444 000		3 774 000	0	0	222 000
Spolu	8 260 000	7 847 000	826 000		7 021 000	0	0	413 000

6.2. Finančný rámec pre realizáciu PHSR

Názov opatrenia*	Kód a názov projektu/aktivity	Klasifikácia stavieb - trieda	Hlavný ukazovateľ - výsledku, dopadu	Termín začatia a ukončenia realizácie projektu / aktivity	RN Spolu	Verejné zdroje celkom	Verejné zdroje		Súkromné zdroje	Úverové zdroje	EIB príspevok (informatívne)	Iné zdroje (rozpočet obce)
				mesiac / rok - mesiac / rok			Národné celkom	EÚ (EŠIF) celkom				
					a=b+e+f+g+h	b=c+d	c	d	e	f	g	h
I. Sociálna politika					2 335 000 €	2 218 250 €	233 500 €	1 984 750 €	0 €	0 €	0 €	116 750 €
1.1. Sociálna a zdravotná infraštruktúra	1.1.1. Vybudovanie ambulancie všeobecného lekára pre dospelých	1264 - Nemocničné budovy a zdravotnícke zariadenia	Náklady na vybudovanie ambulancie	12/2020 - 12/2025	60 000 €	57 000 €	6 000 €	51 000 €	0 €	0 €	0 €	3 000 €
	1.1.2. Zavedenie terénnych sociálnych služieb v obci (opatrovateľská služba)		Náklady na zavedenie sociálnych služieb	12/2017 - 12/2020	45 000 €	42 750 €	4 500 €	38 250 €	0 €	0 €	0 €	2 250 €
	1.1.3. Vybudovanie zariadenia sociálnych služieb - denného stacionára	1212 - Ostatné ubytovacie zariadenia na krátkodobé pobyty	Náklady na vybudovanie zariadenia	12/2020 - 12/2025	500 000 €	475 000 €	50 000 €	425 000 €	0 €	0 €	0 €	25 000 €

	1.1.4. Vybudovanie bezbariérových vstupov pri obecných budovách		Náklady na vybudovanie bezbariérových vstupov	09/2017 - 12/2019	100 000 €	95 000 €	10 000 €	85 000 €	0 €	0 €	0 €	5 000 €
	1.1.5. Výstavba bytového domu	1122 - Trojbytový a viacbytový budovy	Náklady na výstavbu bytového domu	06/2020 - 12/2025	750 000 €	712 500 €	75 000 €	637 500 €	0 €	0 €	0 €	37 500 €
1.2. Športová infraštruktúra	1.2.1. Rekonštrukcia športového areálu vrátane vnútorného vybavenia	2412 - Ostatné športové a rekreačné stavby	Náklady na rekonštrukciu športového areálu vrátane zabezpečenia vnútorného vybavenia	03/2019 - 12/2020	250 000 €	237 500 €	25 000 €	212 500 €	0 €	0 €	0 €	12 500 €
	1.2.2. Podpora športových aktivít v obci		Náklady na podporu podujatí	02/2017 - 11/2020	25 000 €	23 750 €	2 500 €	21 250 €	0 €	0 €	0 €	1 250 €
	1.2.3. Vybudovanie multifunkčného ihriska	2412 - Ostatné športové a rekreačné stavby	Náklady na vybudovanie multifunkčného ihriska	03/2017 - 09/2020	60 000 €	57 000 €	6 000 €	51 000 €	0 €	0 €	0 €	3 000 €
	1.2.4. Modernizácia detského ihriska	2411 - Športové ihriská	Náklady na modernizáciu detského ihriska	04/2016 - 08/2017	30 000 €	28 500 €	3 000 €	25 500 €	0 €	0 €	0 €	1 500 €
	1.2.5. Vybudovanie vonkajších cvičiacich zariadení pri detskom ihrisku		Náklady na vybudovanie cvičiacich zariadení	04/2016 - 08/2017	20 000 €	19 000 €	2 000 €	17 000 €	0 €	0 €	0 €	1 000 €
	1.2.6. Materiálno-technické vybavenia športovísk		Náklady na obstaranie materiálno-technického vybavenia	04/2016 - 10/2020	20 000 €	19 000 €	2 000 €	17 000 €	0 €	0 €	0 €	1 000 €

			športovísk									
1.3. Kultúrna infraštruktúra	1.3.1. Rekonštrukcia kultúrneho domu vrátane vnútorného vybavenia	1261 - Budovy na kultúrnu a verejnú zábavu	Náklady na rekonštrukciu KD a zabezpečenie vnútorného vybavenia	04/2016 - 11/2018	300 000 €	285 000 €	30 000 €	255 000 €	0 €	0 €	0 €	15 000 €
	1.3.2. Podpora kultúrnych podujatí a aktivít v obci		Náklady na podporu podujatí	03/2017 - 11/2018	10 000 €	9 500 €	1 000 €	8 500 €	0 €	0 €	0 €	500 €
	1.3.3. Vybudovanie amfiteátra	1261 - Budovy na kultúrnu a verejnú zábavu	Náklady na vybudovanie amfiteátra	08/2016 - 11/2020	80 000 €	76 000 €	8 000 €	68 000 €	0 €	0 €	0 €	4 000 €
	1.3.4. Vybudovanie kultúrno-spoločenského stánku na námestí	1261 - Budovy na kultúrnu a verejnú zábavu	Náklady na vybudovanie stánku	09/2020 - 09/2023	50 000 €	47 500 €	5 000 €	42 500 €	0 €	0 €	0 €	2 500 €
1.4. Školská infraštruktúra	1.4.1. Rekonštrukcia budovy materskej školy, vrátane zníženia energetických nákladov a vnútorného materiálo-technického vybavenia	1263 - Školy, univerzity a budovy na vzdelávanie	Náklady na rekonštrukciu budovy MŠ	03/2017 - 09/2022	20 000 €	19 000 €	2 000 €	17 000 €	0 €	0 €	0 €	1 000 €

	1.4.2. Modernizácia a zabezpečenie vybavenia školskej jedálne	1263 - Školy, univerzity a budovy na vzdelávanie	Náklady na modernizáciu a zabezpečenie vybavenia školskej jedálne	02/2018 - 12/2019	15 000 €	14 250 €	1 500 €	12 750 €	0 €	0 €	0 €	750 €
II. Ekonomická (Hospodárska) politika					1 485 000 €	1 410 750 €	148 500 €	1 262 250 €	0 €	0 €	0 €	74 250 €
2.1. Zvyšovanie kvality verejných služieb samosprávy	2.1.1. Vzdelávanie a zvyšovanie zručností pracovníkov obecného úradu		Náklady na vzdelávanie	10/2015 - 12/2018	5 000 €	4 750 €	500 €	4 250 €	0 €	0 €	0 €	250 €
	2.1.2. Informatizácia verejnej správy – elektronizácia služieb		Náklady na elektronizáciu služieb	01/2016 - 11/2018	5 000 €	4 750 €	500 €	4 250 €	0 €	0 €	0 €	250 €
	2.1.3. Vypracovanie územného plánu obce		Náklady na vypracovanie územného plánu obce	01/2018 - 12/2020	60 000 €	57 000 €	6 000 €	51 000 €	0 €	0 €	0 €	3 000 €
2.2. Technická infraštruktúra	2.2.1. Zvedenie širokopásmového internetu		Náklady na zavedenie internetu	01/2016 - 12/2017	50 000 €	47 500 €	5 000 €	42 500 €	0 €	0 €	0 €	2 500 €
	2.2.2. Rekonštrukcia verejného rozhlasu		Náklady na rekonštrukciu obecného rozhlasu	03/2018 - 12/2020	50 000 €	47 500 €	5 000 €	42 500 €	0 €	0 €	0 €	2 500 €
	2.2.3. Rekonštrukcia a modernizácia verejných priestranstiev		Náklady na rekonštrukciu/modernizáciu verejných priestranstiev	06/2016 - 11/2020	60 000 €	57 000 €	6 000 €	51 000 €	0 €	0 €	0 €	3 000 €
	2.2.4. Vybudovanie kamerového systému		Náklady na dodávku a montáž kamerového systému	02/2016 - 12/2017	20 000 €	19 000 €	2 000 €	17 000 €	0 €	0 €	0 €	1 000 €

	2.2.5. Doplnenie obecného mobiliáru		Náklady na obstaranie obecného mobiliáru	03/2016 - 12/2020	20 000 €	19 000 €	2 000 €	17 000 €	0 €	0 €	0 €	1 000 €
	2.2.6. Rekonštrukcia OÚ	1220 - Budovy pre administratívu	Náklady na rekonštrukciu OÚ	03/2016 - 12/2017	50 000 €	47 500 €	5 000 €	42 500 €	0 €	0 €	0 €	2 500 €
	2.2.7. Revitalizácia centra obce (parku)		Náklady na revitalizáciu centra - parku	04/2016 - 12/2020	60 000 €	57 000 €	6 000 €	51 000 €	0 €	0 €	0 €	3 000 €
	2.2.8. Rekonštrukcia domu smútku	1272 - Budovy a miesta na vykonávanie náboženských aktivít	Náklady na rekonštrukciu domu smútku	03/2018 - 12/2020	100 000 €	95 000 €	10 000 €	85 000 €	0 €	0 €	0 €	5 000 €
	2.2.9. Majetkové právne vysporiadanie pozemkov pod obecnými budovami		Náklady na majetkové právne vysporiadanie pozemkov	01/2016 - 12/2020	80 000 €	76 000 €	8 000 €	68 000 €	0 €	0 €	0 €	4 000 €
	2.2.10. Vybudovanie miestnej káblovej televízie		Náklady na vybudovanie	01/2020 - 12/2020	200 000 €	190 000 €	20 000 €	170 000 €	0 €	0 €	0 €	10 000 €
2.3. Dopravná infraštruktúra	2.3.1. Rekonštrukcia a výstavba miestnych komunikácií	2112 - Miestne komunikácie	Stavebné náklady na rekonštrukciu/výstavbu miestnych komunikácií	05/2016 - 12/2020	290 000 €	275 500 €	29 000 €	246 500 €	0 €	0 €	0 €	14 500 €
	2.3.2. Rekonštrukcia a výstavba obecných chodníkov	2112 - Miestne komunikácie	Stavebné náklady na výstavbu a rekonštrukciu obecných chodníkov	05-2017-12/2020	60 000 €	57 000 €	6 000 €	51 000 €	0 €	0 €	0 €	3 000 €

	2.3.3. Výstavba cyklotrasy Nad Holeškou	2112 - Miestne komunikácie	Náklady na výstavbu cyklotrasy	01/2017 - 12/2025	90 000 €	85 500 €	9 000 €	76 500 €	0 €	0 €	0 €	4 500 €
	2.3.4. Rekonštrukcia autobusových zastávok	2112 - Miestne komunikácie	Náklady na vybudovanie zastávok	03/2016 - 12/2020	25 000 €	23 750 €	2 500 €	21 250 €	0 €	0 €	0 €	1 250 €
	2.3.5. Vybudovanie priechodov pre chodcov vrátane svetelnej signalizácie		Náklady na vybudovanie prechodov vrátane svetelnej signalizácie	03/2016 - 12/2020	50 000 €	47 500 €	5 000 €	42 500 €	0 €	0 €	0 €	2 500 €
2.4. Cestovný ruch	2.4.1. Zavedenie informačných, náučných a orientačných tabúl		Náklady na zavedenie tabúl	02/2016 - 12/2020	5 000 €	4 750 €	500 €	4 250 €	0 €	0 €	0 €	250 €
	2.4.2. Výroba informačno-propagačných materiálov		Náklady na výrobu informačno-propagačných materiálov	01/2016 - 12/2020	5 000 €	4 750 €	500 €	4 250 €	0 €	0 €	0 €	250 €
	2.4.3. Výstavba náučného chodníka		Náklady na výstavbu náučného chodníka	03/2017 - 12/2020	200 000 €	190 000 €	20 000 €	170 000 €	0 €	0 €	0 €	10 000 €
III. Environmentálna politika					4 440 000 €	4 218 000 €	444 000 €	3 774 000 €	0 €	0 €	0 €	222 000 €
3.1. Environmentálna infraštruktúra	3.1.1. Vybudovanie kanalizačnej siete	2223 - Miestne kanalizácie	Náklady na vybudovanie stokovej kanalizácie	01/2017 - 12/2020	1 900 000 €	1 805 000 €	190 000 €	1 615 000 €	0 €	0 €	0 €	95 000 €
	3.1.2. Vybudovanie nového zdroja vody/ rekonštrukcia existujúceho vodovodu	2222 - Miestne potrubné rozvody vody	Náklady na výstavbu/rekonštrukciu verejného vodovodu	01/2017 - 12/2020	1 500 000 €	1 425 000 €	150 000 €	1 275 000 €	0 €	0 €	0 €	75 000 €

3.2. Odpadové hospodárstv a	3.2.1. Vybudovanie zberného dvora vrátane vybavenia		Náklady na vybudovanie zberného dvora a na zabezpečenie vybavenia	01/2016 - 12/2020	500 000 €	475 000 €	50 000 €	425 000 €	0 €	0 €	0 €	25 000 €
	3.2.2. Materiálno- technické vybavenie separovaného zberu		Náklady na obstaranie materiálno- technického vybavenia	2020	200 000 €	190 000 €	20 000 €	170 000 €	0 €	0 €	0 €	10 000 €
	3.2.3. Likvidácia čiernych skládok		Náklady na likvidáciu skládok	10/2016 - 03/2017	200 000 €	190 000 €	20 000 €	170 000 €	0 €	0 €	0 €	10 000 €
	3.2.4. Zvýšenie povedomia o ŽP a odpadovom hospodárstve prostredníctvom letákov, brožúr, besied		Náklady na zvyšovanie povedomia	01/2016 - 12/2020	5 000 €	4 750 €	500 €	4 250 €	0 €	0 €	0 €	250 €
3.3. Protipovodň ová ochrana	3.3.1 Budovanie vodozádržných opatrení mimo toku		Náklady na vodozádržné opatrenia	01/2017 - 12/2020	50 000 €	47 500 €	5 000 €	42 500 €	0 €	0 €	0 €	2 500 €
	3.3.2. Budovanie protipovodňovýc h opatrení na vodnom toku		Náklady na protipovodňové opatrenia	01/2016 - 12/2020	20 000 €	19 000 €	2 000 €	17 000 €	0 €	0 €	0 €	1 000 €
	3.3.3. Vyčistenie a spevnenie brehov miestnych vodných tokov		Náklady na vyčistenie a spevnenie brehov tokov	04/2016 - 12/2020	30 000 €	28 500 €	3 000 €	25 500 €	0 €	0 €	0 €	1 500 €
3.4. Ochrana ovzdušia	3.4.1. Výsadba izolačnej zelene pri cestách		Náklady na výsadbu izolačnej zelene	05/2016 - 12/2020	10 000 €	9 500 €	1 000 €	8 500 €	0 €	0 €	0 €	500 €
	3.4.2 Zníženie energetických nákladov vo		Náklady na znižovanie energetických	01/2016 - 12/2020	25 000 €	23 750 €	2 500 €	21 250 €	0 €	0 €	0 €	1 250 €

	verejných budovách		nákladov									
Celkom					8 260 000 €	7 847 000 €	826 000 €	7 021 000 €	0 €	0 €	0 €	413 000 €

7. Záver

Program hospodárskeho rozvoja a sociálneho rozvoja obce (PHSR) je základným kameňom koncepčného a systematického rozvoja obce v horizonte 5 – 10 rokov. Z tohto dôvodu dosiahnutie strategického cieľa PHSR obce presahuje hranice jedného volebného obdobia a pri jeho formulácii, ako aj formulácii línie krokov k jeho dosiahnutiu, by malo dôjsť k zhode na úrovni vedenia obce a jej obyvateľov. Na druhej strane, tak ako všetky koncepčné a strategické dokumenty, ktoré nie sú právne záväzné, aj PHSR je natoľko dôležité a užitočné, nakoľko sa mu tieto vlastnosti pripisujú.

Schválenie PHSR	
Dokument	<ul style="list-style-type: none"> - Program hospodárskeho rozvoja a sociálneho rozvoja obce Šterusy na roky 2015 - 2025
Spracovanie	<ul style="list-style-type: none"> - Forma spracovania: S pomocou externých odborníkov spracovanie na základe verejnej súťaže. Spracovateľom je spoločnosť: Franchisingová spoločnosť MEDIA COELI ® - STILICO, s.r.o., A.Kubinu 6, 917 01 Trnava - Obdobie spracovania: 1.4.2015 – 23.9.2015 - Dokument bol spracovaný v zmysle platnej legislatívy a metodiky na spracovanie PHSR. Riadiaci tím pozostával z členov externého spracovateľského kolektívu. Na vypracovaní jednotlivých častí PHSR sa v zmysle metodiky podieľali aj členovia pracovnej skupiny, kde boli zastúpení poslanci obce ako členovia odborných komisií, pracovníci obecného úradu a vybraní zástupcovia občianskej spoločnosti v obci. - Náklady na spracovanie: Náklady na vlastné spracovanie dokumentu na základe výsledku verejnej súťaže boli financované z vlastných zdrojov obce.
Prerokovanie	<ul style="list-style-type: none"> - Prerokovanie v orgánoch samosprávy (výbory, komisie, rada) - Verejné pripomienkovanie
Schválenie	<ul style="list-style-type: none"> - Návrh na uznesenie zastupiteľstva dňa: 16.9.2015 - Uznesenie č. 42/2015 Obecné zastupiteľstvo schvaľuje Plán hospodárskeho rozvoja a sociálneho rozvoja obce Šterusy na roky 2015-2025

8. Zoznam príloh

- Príloha č. 1 Zoznam členov riadiaceho tímu, pracovných skupín a partnerov zapojených do spracovania PHSR
- Príloha č. 2 Zoznam informačných zdrojov
- Príloha č. 3 Zoznam skratiek
- Príloha č. 4 Formulár č. R6 – Akčný plán 2015-2017
- Príloha č. 5 Formulár č. Ú6 – Ex-post hodnotenie predchádzajúceho PHSR
- Príloha č. 6 Formulár č. A7 – Ex-ante hodnotenie nového PHSR
- Príloha č. 7 Formulár č. P3 – Súhrnný prehľad projektových zámerov
- Príloha č. 8 Formulár č. R3 – Záznam z monitorovania PHSR (vzorový formulár)
- Príloha č. 9 Vyjadrenie Okresného úradu Piešťany, Odbor starostlivosti o životné prostredie k posudzovaniu strategického dokumentu (SEA)
- Príloha č. 10 Vyjadrenie Okresného úradu Trnava, Odbor starostlivosti o životné prostredie, Oddelenie ochrany prírody a vybraných zložiek životného prostredia kraja k posudzovaniu strategického dokumentu (NATURA 2000)

Príloha č. 1 Zoznam členov riadiaceho tímu, pracovných skupín a partnerov zapojených do spracovania PHSR

Zoznam členov pracovných skupín	
Riadiaci tím	Funkcia
Mgr. Jančíová Barbora	Spracovateľ PHSR
Ing. Gregušová Michaela	Spracovateľ PHSR
Vlkovičová Zdenka	Starostka obce
Členovia pracovnej skupiny	Funkcia
Hornáková Anna, Ing.	Ekonomka
Lackovič Marián	Súkromný podnikateľ
Brezulová Katarína, Mgr.	Pracovníčka obce
Vadíková Dana	Invalidná dôchodkyňa
Kubíková Monika	Sociálna pracovníčka
Ilavská Mária	Starobná dôchodkyňa
Machová Miriam	Opatrovateľka
Madunický Štefan	Predseda TJ

Príloha č. 2 Zoznam informačných zdrojov

Zoznam použitých kvantitatívnych a kvalitatívnych dát		
Oblasť dát / téma	Zdroj dát	Webová stránka
Demografia	Štatistický úrad SR	www.statistics.sk
Bývanie	Obecný úrad obce	www.sterusy.sk
Školstvo a vzdelávanie	Obecný úrad obce	www.sterusy.sk
Zdravotníctvo	Obecný úrad obce	www.sterusy.sk
Sociálna starostlivosť	Obecný úrad obce	www.sterusy.sk
Ekonomická situácia	Obecný úrad obce, Štatistický úrad SR	www.sterusy.sk www.statistics.sk

Príloha č. 3 Zoznam skratiek

BJ	Bytová jednotka
ČOV	Čistička odpadových vôd
ESF	Európsky sociálny fond
ERDF	Európsky fond regionálneho rozvoja
KRIS	Koncepcia rozvoja informačných systémov
MŠ	Materská škola
PHSR	Program hospodárskeho rozvoja a sociálneho rozvoja
RVC	Regionálne vzdelávacie centrum
SE	Slovenské elektrárne, a.s.
SPP	Slovenský plynárenský podnik, a.s.
ŠK	Športový klub
TAVOS	Trnavská vodárenská spoločnosť
TKO	Tuhý komunálny odpad
VÚC	Vyšší územný celok
ZMOS	Združenie miest a obcí Slovenska
ZŠ	Základná škola
ZUŠ	Základná umelecká škola

Príloha č. 4 Formulár R6 – Akčný plán 2015-2017

Formulár č. R6 Akčný plán obce Šterusy 2015 - 2017			
Opatrenie, aktivita	Termín (rok)	Zodpovedný	Financovanie
Akčný plán pre sociálnu oblasť			
1.1.2. Zavedenie terénnych sociálnych služieb v obci (opatrovateľská služba)	12/2017-12/2020	obec Šterusy	95% štátne zdroje, 5% kofinancovanie
1.1.4. Vybudovanie bezbariérových vstupov pri obecných budovách	09/2017-12/2019	obec Šterusy	95% štátne zdroje, 5% kofinancovanie
1.2.2. Podpora športových aktivít v obci	02/2017-11/2020	obec Šterusy	95% štátne zdroje, 5% kofinancovanie
1.2.3. Vybudovanie multifunkčného ihriska	03/2017-09/2020	obec Šterusy	95% štátne zdroje, 5% kofinancovanie
1.2.4. Modernizácia detského ihriska	04/2016-08/2017	obec Šterusy	95% štátne zdroje, 5% kofinancovanie
1.2.5. Vybudovanie vonkajších cvičiacich zariadení pri detskom ihrisku	04/2016-08/2017	obec Šterusy	95% štátne zdroje, 5% kofinancovanie
1.2.6. Materiálno-technické vybavenia športovísk	04/2016-10/2020	obec Šterusy	95% štátne zdroje, 5% kofinancovanie
1.3.1. Rekonštrukcia kultúrneho domu vrátane vnútorného vybavenia	04/2016-11/2018	obec Šterusy	95% štátne zdroje, 5% kofinancovanie
1.3.2. Podpora kultúrnych podujatí a aktivít v obci	03/2017-11/2018	obec Šterusy	95% štátne zdroje, 5% kofinancovanie
1.3.3. Vybudovanie amfiteátra	08/2016-11/2020	obec Šterusy	95% štátne zdroje, 5% kofinancovanie
1.4.1. Rekonštrukcia budovy materskej školy, vrátane zníženia energetických nákladov a vnútorného materiálno-technického vybavenia	03/2017-09/2022	obec Šterusy	95% štátne zdroje, 5% kofinancovanie
Akčný plán pre ekonomickú oblasť			
2.1.1. Vzdelávanie a zvyšovanie zručností pracovníkov obecného úradu	10/2015-12/2018	obec Šterusy	95% štátne zdroje, 5% kofinancovanie
2.1.2. Informatizácia verejnej správy – elektronizácia služieb	01/2016-11/2018	obec Šterusy	95% štátne zdroje, 5% kofinancovanie
2.2.1. Zvedenie širokopásmového internetu	01/2016-12/2017	obec Šterusy	95% štátne zdroje, 5% kofinancovanie
2.2.3. Rekonštrukcia a modernizácia verejných priestranstiev	06/2016-11/2020	obec Šterusy	95% štátne zdroje, 5% kofinancovanie
2.2.4. Vybudovanie kamerového systému	02/2016-12/2017	obec Šterusy	95% štátne zdroje, 5% kofinancovanie
2.2.5. Doplňenie obecného mobiliáru	03/2016-12/2020	obec Šterusy	95% štátne zdroje, 5% kofinancovanie
2.2.6. Rekonštrukcia OÚ	03/2016-12/2017	obec Šterusy	95% štátne zdroje, 5% kofinancovanie
2.2.7. Revitalizácia centra obce (parku)	04/2016-12/2020	obec Šterusy	95% štátne zdroje, 5% kofinancovanie
2.2.9. Majetkoprávne vysporiadanie pozemkov pod obecnými budovami	01/2016-12/2020	obec Šterusy	95% štátne zdroje, 5% kofinancovanie
2.3.1. Rekonštrukcia a výstavba miestnych komunikácií	05/2016-12/2020	obec Šterusy	95% štátne zdroje, 5% kofinancovanie

Program hospodárskeho rozvoja a sociálneho rozvoja obce 2015 - 2025

2.3.2. Rekonštrukcia a výstavba obecných chodníkov	05-2017-12/2020	obec Šterusy	95% štátne zdroje, 5% kofinancovanie
2.3.3. Výstavba cyklotrasy Nad Holeškou	01/2017-12/2025	obec Šterusy	95% štátne zdroje, 5% kofinancovanie
2.3.4. Rekonštrukcia autobusových zastávok	03/2016-12/2020	obec Šterusy	95% štátne zdroje, 5% kofinancovanie
2.3.5. Vybudovanie priechodov pre chodcov vrátane svetelnej signalizácie	03/2016-12/2020	obec Šterusy	95% štátne zdroje, 5% kofinancovanie
2.4.1. Zavedenie informačných, náučných a orientačných tabúl	02/2016-12/2020	obec Šterusy	95% štátne zdroje, 5% kofinancovanie
2.4.2. Výroba informačno-propagačných materiálov	01/2016-12/2020	obec Šterusy	95% štátne zdroje, 5% kofinancovanie
2.4.3. Výstavba náučného chodníka	03/2017-12/2020	obec Šterusy	95% štátne zdroje, 5% kofinancovanie
Akčný plán pre environmentálnu oblasť			
3.1.1. Vybudovanie kanalizačnej siete	01/2017-12/2020	obec Šterusy	95% štátne zdroje, 5% kofinancovanie
3.1.2. Vybudovanie nového zdroja vody/ rekonštrukcia existujúceho vodovodu	01/2017-12/2020	obec Šterusy	95% štátne zdroje, 5% kofinancovanie
3.2.1. Vybudovanie zberného dvora vrátane vybavenia	01/2016-12/2020	obec Šterusy	95% štátne zdroje, 5% kofinancovanie
3.2.3. Likvidácia čiernych skládok	10/2016-03/2017	obec Šterusy	95% štátne zdroje, 5% kofinancovanie
3.2.4. Zvýšenie povedomia o ŽP a odpadovom hospodárstve prostredníctvom letákov, brožúr, besied	01/2016-12/2020	obec Šterusy	95% štátne zdroje, 5% kofinancovanie
3.3.1 Budovanie vodozádržných opatrení mimo toku	01/2017-12/2020	obec Šterusy	95% štátne zdroje, 5% kofinancovanie
3.3.2. Budovanie protipovodňových opatrení na vodnom toku	01/2016-12/2020	obec Šterusy	95% štátne zdroje, 5% kofinancovanie
3.3.3. Vyčistenie a spevnenie brehov miestnych vodných tokov	04/2016-12/2020	obec Šterusy	95% štátne zdroje, 5% kofinancovanie
3.4.1. Výsadba izolačnej zelene pri cestách	05/2016-12/2020	obec Šterusy	95% štátne zdroje, 5% kofinancovanie
3.4.2 Zníženie energetických nákladov vo verejných budovách	01/2016-12/2020	obec Šterusy	95% štátne zdroje, 5% kofinancovanie