



**PROGRAM HOSPODÁRSKEHO ROZVOJA  
A SOCIÁLNEHO ROZVOJA OBCE  
TREBATICE  
2015 - 2025**

Vypracoval:



**MEDIA COELI ®**

[www.mediacoeli.sk](http://www.mediacoeli.sk)

*Nasledujúci Program hospodárskeho rozvoja a sociálneho rozvoja (PHSR) je vypracovaný v súlade s platným znením zákona č. 539/2008 o podpore regionálneho rozvoja a s princípmi tvorby strategického dokumentu uvedené v Metodike na vypracovanie PHSR, verzia 2.0. z roku 2015.*

*Ciele a priority nasledujúceho PHSR sú v súlade s cieľmi a prioritami ustanovenými v Národnej stratégii regionálneho rozvoja Slovenskej republiky 2020/30, PHSR zohľadňuje ciele a priority ustanovené v Programe hospodárskeho rozvoja a sociálneho rozvoja Trnavského samosprávneho kraja 2009 – 2015 a je vypracovaný podľa záväznej časti územnoplánovacej dokumentácie obce.*

## Obsah

<b>1. Úvod .....</b>	<b>4</b>
<b>2. Analytická časť PHSR.....</b>	<b>7</b>
2.1. <i>Analýza vnútorného prostredia.....</i>	7
2.1.1 Sociálne podmienky – ľudské zdroje.....	8
2.1.1.1. Vývoj nezamestnanosti obci .....	12
2.1.2. Hospodárske podmienky a technická infraštruktúra.....	13
2.1.2.1. Potenciál obce v oblasti rozvoja výroby a služieb.....	13
2.1.2.2. Odvetvia výroby a služieb .....	14
2.1.2.3. Základné ekonomické ukazovatele obce .....	15
2.1.2.4 Technická infraštruktúra .....	15
2.1.2.5 Energetická infraštruktúra .....	16
2.1.2.6 Sociálna infraštruktúra.....	17
2.1.2.7 Zdravotná infraštruktúra .....	18
2.1.2.8 Kultúrna infraštruktúra .....	18
2.1.2.9 Verejnoprospešné inštitúcie.....	18
2.1.2.10 Bývanie.....	19
2.1.2.11 Vzdelávanie .....	20
2.1.2.12 Kultúra.....	20
2.1.2.13 Šport .....	21
2.1.3. Environmentálne podmienky .....	21
2.1.3.1 Prírodné danosti obce .....	22
2.1.3.2 Voda .....	24
2.1.3.3 Pôda.....	25
2.1.3.4 Ovzdušie.....	25
2.1.3.5 Odpady.....	26
2.2. <i>Analýza vonkajšieho prostredia .....</i>	29
2.3. <i>Zhrnutie súčasného stavu územia.....</i>	33
<b>3. Strategická časť.....</b>	<b>37</b>
<b>4. Programová časť.....</b>	<b>40</b>
<b>5. Realizačná časť.....</b>	<b>50</b>
5.1. <i>Inštitucionálne a organizačné zabezpečenie .....</i>	50
5.2. <i>Monitorovanie a hodnotenie.....</i>	51
5.3. <i>Komunikačný plán .....</i>	52
<b>6. Finančná časť.....</b>	<b>55</b>
6.1. <i>Indikatívny finančný plán .....</i>	55
6.2. <i>Finančný rámec pre realizáciu PHSR .....</i>	56
.....	56
<b>7. Záver .....</b>	<b>61</b>
<b>8. Zoznam príloh.....</b>	<b>62</b>

## 1. Úvod

<b>Názov:</b>	Program hospodárskeho rozvoja a sociálneho rozvoja obce Trebatice na roky 2015 - 2025
<b>Územné vymedzenie :</b>	obec
<b>Územný plán obce/VÚC schválený:</b>	áno
<b>Dátum schválenia PHSR:</b>	25.9.2015
<b>Dátum platnosti:</b>	od 28.9.2015 do 31.12.2025
<b>Verzia</b>	1.0
<b>Publikovaný verejne:</b>	2.11.2015

<b>Zámer spracovania PHSR</b>	
<b>Názov dokumentu</b>	Program hospodárskeho rozvoja sociálneho rozvoja obce Trebatice na roky 2015 - 2025
<b>Forma spracovania</b>	S pomocou externých odborníkov spracovanie na základe verejnej súťaže. Spracovateľom je spoločnosť: Franchisingová spoločnosť MEDIA COELI ® - STILICO, s.r.o., A. Kubinu 6, 917 01 Trnava Spracovateľský kolektív: Mgr. Barbora Jančíová, Ing. Michaela Gregušová
<b>Riadenie procesu spracovania</b>	Dokument bol spracovaný v zmysle platnej legislatívy a metodiky na spracovanie PHSR. Riadiaci tím pozostával z členov externého spracovateľského kolektívu. Na vypracovaní jednotlivých častí PHSR sa v zmysle metodiky podieľali aj členovia pracovnej skupiny, kde boli zastúpení poslanci obce ako členovia odborných komisií, pracovníci obecného úradu a vybraní zástupcovia občianskej spoločnosti v obci. Verejnosť sa zapojila formou dotazníkového prieskumu, verejného prerokovania PHSR a verejného pripomienkovania PHSR.
<b>Obdobie spracovania</b>	Obdobie spracovania: 1.4.2015 – 2.10.2015
<b>Financovanie spracovania</b>	Náklady na vlastné spracovanie dokumentu na základe výsledku verejnej súťaže boli financované z vlastných zdrojov obce.
<b>Informácie</b>	www.trebatice.sk

PHSR je hlavný strategický dokument obce a určuje jej koncepčný a systematický rozvoj v horizonte 5 – 10 rokov.

Dosiahnutie strategického cieľa PHSR obce presahuje hranice jedného volebného obdobia. Z tohto dôvodu bol PHSR spracovaný uplatnením princípu partnerstva v súlade s Metodikou pre spracovanie PHSR (Ministerstvo dopravy, výstavby a regionálneho rozvoja SR, júl 2014) a metodológiou OECD s názvom „Nástroje regionálnej politiky na úrovni samosprávnych krajov SR“ z roku 2009. PHSR obce je vypracovaný v súlade s cieľmi a prioritami nadradených strategických a koncepčných dokumentov: Národná stratégia regionálneho rozvoja (máj 2014), priority Trnavského samosprávneho kraja, Regionálna integrovaná územná stratégia a Programe hospodárskeho rozvoja a sociálneho rozvoja Trnavského samosprávneho kraja 2009 – 2015.

Pod pojmom partnerstvo sa chápe spolupráca sociálno-ekonomických partnerov na príprave, uskutočňovaní, financovaní, monitorovaní a hodnotení realizácie priorít a cieľov podpory regionálneho rozvoja. Sociálno-ekonomickými partnermi sú ústredné orgány štátnej správy, miestne orgány štátnej správy, vyšší územný celok, susedné obce, mikroregión, ktorého je obec členom, a iné fyzické a právnické osoby s potenciálom ovplyvniť rozvoj obce na miestnej, regionálnej alebo celoštátnej úrovni.

Potreba vypracovať nový PHSR obce na obdobie 2015 - 2025 vyplýva zo zmien v obci v období platnosti pôvodného programu a tiež zo zmeny legislatívnych podmienok v SR (schválenie novely zákona č. 539/2008 Z.z. o podpore regionálneho rozvoja).

Aktualizovaný PHSR umožní obci pripraviť sa na čerpanie štrukturálnych a investičných fondov Európskej únie v období 2014 – 2020 na základe Partnerskej dohody SR a nastaví dlhodobé smerovanie obce.

<b>Zoznam analyzovaných koncepcných dokumentov</b>			
<b>Názov dokumentu</b>	<b>Platnosť dokumentu</b>	<b>Úroveň dokumentu</b>	<b>Zdroj</b>
Stratégia Európa 2020	2020	Nadnárodná	<a href="http://www.eu2020.gov.sk">www.eu2020.gov.sk</a>
Partnerská dohoda na roky 2014 - 2020	2020	Nadnárodná	<a href="http://www.partnerskadohoda.gov.sk">www.partnerskadohoda.gov.sk</a>
Národná stratégia regionálneho rozvoja SR (NSRR)	2030	Národná	<a href="http://www.mindop.sk">www.mindop.sk</a>
Program hospodárskeho rozvoja a sociálneho rozvoja Trnavského samosprávneho kraja 2009 – 2015	2015	Regionálna	<a href="http://www.enviroportal.sk">www.enviroportal.sk</a> <a href="http://www.trnava-vuc.sk">www.trnava-vuc.sk</a>
Územný plán VÚC TTSK	-	Regionálna	<a href="http://www.trnava-vuc.sk">www.trnava-vuc.sk</a>
PHSR obce Trebatice na roky 2005 – 2015	2015	Miestna	<a href="http://www.trebatice.sk">www.trebatice.sk</a>
Územný plán obce Trebatice v platnom znení vrátane zmien a doplnkov	-	Miestna	<a href="http://www.trebatice.sk">www.trebatice.sk</a>
Záverečné účty obce za roky 2011 - 2013	-	Miestna	<a href="http://www.trebatice.sk">www.trebatice.sk</a>
POH Mikroregiónu Nad Holeškou 2014-2015	2015	Mikroregionálna	<a href="http://www.holeska.sk">www.holeska.sk</a>
Program rozvoja bývania obce 2009	-	Miestna	<a href="http://www.trebatice.sk">www.trebatice.sk</a>
Komunitný plán obce 2009-2013	2013	Miestna	<a href="http://www.trebatice.sk">www.trebatice.sk</a>

Proces vypracovania PHSR bol zabezpečený nasledujúco:

- riadenie: externý spracovateľ vybraný na základe verejnej súťaže
- pracovná skupina pre hospodársku, sociálnu, environmentálnu oblasť
- zapojenie verejnosti: a) dotazníkový prieskum; b) verejné prerokovanie PHSR

Počas prípravy PHSR bol na webovom sídle a úradnej tabuli obce oznam o spracovaní PHSR s možnosťou žiadať viac informácií priamo od povereného pracovníka obecného úradu, prípadne s možnosťou kontaktovať externého spracovateľa PHSR. Pracovné skupiny sa podieľali na pripomienkovaní analytickej časti a spolupracovali pri tvorbe ostatných ťažiskových častí PHSR. Návrh PHSR bol na záver verejne prerokovaný v priestoroch obecného úradu.

Mesiac	IV	V	VI	VII	VIII	IX	X
Úvod*							
Analytická časť							
Strategická časť							
Programová časť							
Realizačná časť							
Finančná časť							
Záver							

**PHSR rieši rozvoj obce v súlade s jej špecifikami a požiadavkami modernej spoločnosti. Môže významne prispieť k zvýšeniu prosperity územia. Dokument vyjadruje spoločnú víziu budúceho rozvoja obce založenú na výsledkoch strategického plánovania. Navrhované aktivity vychádzajú z miestnych podmienok a potrieb a smerujú k zlepšeniu kvality života v obci.**

## 2. Analytická časť PHSR

### 2.1. Analýza vnútorného prostredia

Nasledujúce riadky analyzujú silné a slabé stránky obce z hľadiska nasledujúcich aspektov:

- ľudské zdroje (počet obyvateľov, úmrtnosť/pôrodnosť, vek, pohlavie, migrácia a pod.)
- vzdelávanie a vzdelanosť (počet žiakov)
- pracovný trh
- hospodárenie obce
- podnikateľské prostredie (počet firiem, zameranie, počet zamestnancov a pod.)
- bytový fond (počet bytových jednotiek, typ vlastníctva a pod.)
- zdravotná infraštruktúra
- technická infraštruktúra
- bezpečnosť
- doprava
- kultúra
- životné prostredie.

Analýza vnútorného prostredia je rozdelená na tri tematické celky: sociálne, hospodárske (ekonomické) a environmentálne podmienky. Pre každý z tematických celkov je spracovaná samostatná SWOT analýza.

**Tabuľka 1: Zoznam kvantitatívnych a kvalitatívnych dát**

Zoznam použitých kvantitatívnych a kvalitatívnych dát		
Oblasť dát / téma	Zdroj dát	Webová stránka
<b>Demografia</b>	Štatistický úrad SR Inštitút informatiky a štatistiky	<a href="http://www.slovakstatistics.sk">www.slovakstatistics.sk</a> <a href="http://www.infostat.sk">www.infostat.sk</a>
<b>Bývanie</b>	Štatistický úrad SR Inštitút informatiky a štatistiky	<a href="http://www.slovakstatistics.sk">www.slovakstatistics.sk</a> <a href="http://www.infostat.sk">www.infostat.sk</a>
<b>Školstvo a vzdelávanie</b>	Štatistický úrad SR Ústav informácií a prognóz	<a href="http://www.slovakstatistics.sk">www.slovakstatistics.sk</a> <a href="http://www.uips.sk">www.uips.sk</a>
<b>Zdravotníctvo</b>	Národné centrum zdravotníckych informácií	<a href="http://www.nczisk.sk">www.nczisk.sk</a>
<b>Sociálna starostlivosť</b>	Úrad práce, sociálnych vecí a rodiny SR Ministerstvo vnútra SR	<a href="http://www.upsvar.sk">www.upsvar.sk</a> <a href="http://www.minv.sk">www.minv.sk</a>
<b>Ekonomická situácia</b>	Štatistický úrad SR Slovenská agentúra pre rozvoj investícií a obchodu Finančná správa SR	<a href="http://www.slovakstatistics.sk">www.slovakstatistics.sk</a> <a href="http://www.sario.sk">www.sario.sk</a> <a href="http://intrastat.financnasprava.sk">intrastat.financnasprava.sk</a>
<b>Životné prostredie</b>	Slovenský hydrometeorologický ústav Slovenská agentúra životného prostredia	<a href="http://www.shmu.sk">www.shmu.sk</a> <a href="http://www.enviroportal.sk">www.enviroportal.sk</a>

### 2.1.1 Sociálne podmienky – ľudské zdroje

Obec Trebatice patrí podľa rozlohy medzi malé obce okresu. Z hľadiska demografického vývoja v sledovanom období obec kopírovala charakter vidieckeho osídlenia v podmienkach Trnavského regiónu, s obvyklými demografickými a ekonomickými podmienkami (vysoký podiel obyvateľstva v poproduktívnom veku, prevyšujúci počet obyvateľov v predproduktívnom veku), no aktívnymi opatreniami obce v oblasti bytovej politiky sa v ostatnom období podarilo zvrátiť starnutie populácie a zaistiť stabilný demografický vývoj.

Nasledujúce riadky poskytujú prehľad demografického vývoja obce v rokoch 2007 – 2014, pre porovnanie je tiež uvádzaný údaj za rok 2001. Zdrojom dát boli údaje Štatistického úradu SR a údaje zo Sčítania obyvateľov, bytov a domov za roky 2001 a 2011.

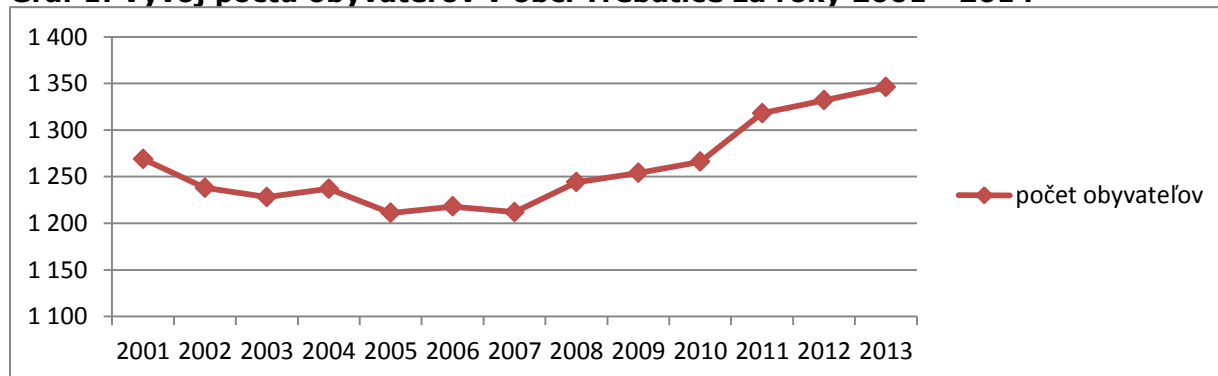
**Tabuľka 2: Štruktúra obyvateľstva v rokoch 2001 – 2014**

Rok	Predproduktívny vek 0 – 14 rokov		Produktívny vek 15 -59 rokov		Poproduktívny vek 60 a viac rokov		Počet obyvateľov celkom	Index starnutia
	počet	%	počet	%	počet	%		
2001	236	19,11	774	62,67	225	18,22	1235	95,34
2007	173	14,27	761	62,79	278	22,94	1212	160,69
2008	178	14,31	788	63,34	278	22,35	1244	156,18
2009	187	14,91	792	63,16	275	21,93	1254	147,06
2010	190	15,01	785	62,01	291	22,99	1266	153,16
2011	212	16,08	922	69,95	184	13,96	1318	86,79
2012	209	15,69	935	70,20	188	14,11	1332	89,95
2013	210	15,60	948	70,43	188	13,97	1346	89,52
2014	217	15,85	961	70,19	191	13,95	1369	88,02

**Zdroj:** ŠÚ SR

**Pozn:** Dôvodom rozdielu v demografických údajoch ŠÚ SR a výsledkov sčítania obyvateľstva je fakt, že údaje o počte obyvateľov k 31.12.2011 sú vypočítané bilančnou metódou z východiskových stavov k 1. 1. 2011, počtov živonarodených, zomrelých a ŠÚ SR registrovaných zmien trvalého pobytu v roku 2011. Do východiskového počtu obyvateľov k 1.1.2011 boli premietnuté výsledky sčítania obyvateľov, domov a bytov v roku 2011 použitím rebilančnej metódy na demografické udalosti od 1.1. 2011 do rozhodujúceho okamihu sčítania.

**Graf 1: Vývoj počtu obyvateľov v obci Trebatice za roky 2001 - 2014**



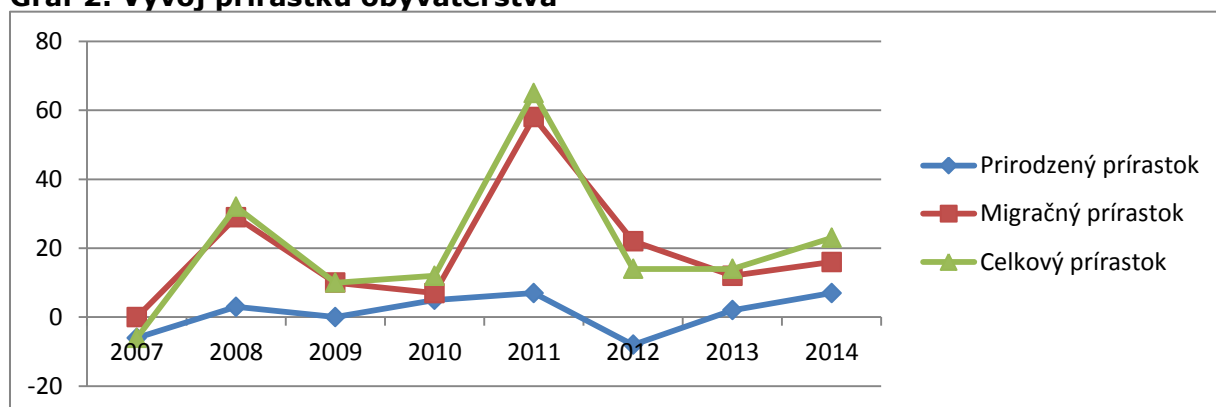


**Tabuľka 3: Prirodzený prírastok obyvateľstva**

Rok	Nar.	Zom.	Prirodz. prírastok (úbytok)	Prisťah.	Vystáh.	Prírastok (úbytok)	Celkový prírastok (úbytok)
2005	5	12	-7	6	25	-19	-26
2006	7	7	0	24	17	7	7
2007	7	13	-6	16	16	0	-6
2008	16	13	3	50	21	29	32
2009	15	15	0	20	10	10	10
2010	14	9	5	17	10	7	12
2011	18	11	7	79	21	58	65
2012	10	18	-8	31	9	22	14
2013	12	10	2	35	23	12	14
2014	15	8	7	48	32	16	23

Zdroj: ŠÚ SR

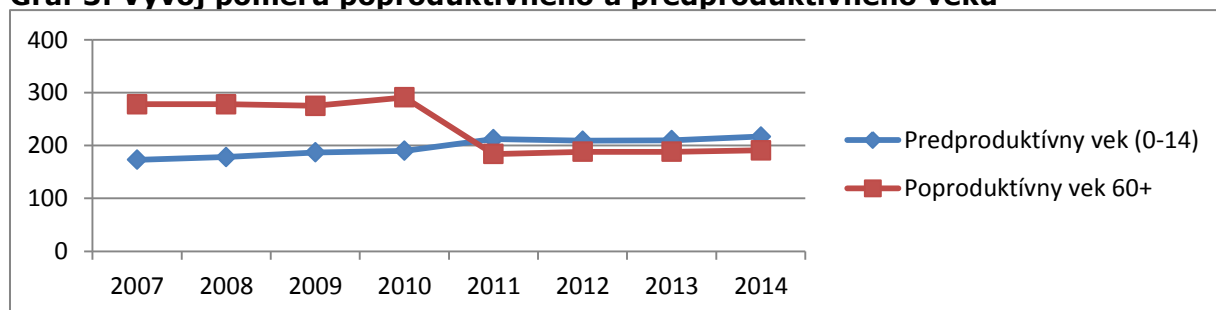
**Graf 2: Vývoj prírastku obyvateľstva**



**Tabuľka 4: Index vitality (predproduktívny vek/poproduktívny vek x 100)**

	2001	2007	2010	2014
Index vitality	104,89	93,41	65,29	113,61

**Graf 3: Vývoj pomeru poproduktívneho a predproduktívneho veku**



V sledovanom období index vitality klesol z takmer 105% (rok 2001) pod úroveň 100%, čo indikovalo starnutie populácie (viac ľudí vo veku nad 50 rokov ako detí do 15 rokov). Avšak v roku 2014 táto hodnota opäť vzrástla a pohybuje sa nad úrovňou 110%, pričom index vitality dosiahol vyššiu úroveň hodnotenia než hodnota na úrovni Trnavského kraja.

Podľa údajov Štatistického úradu SR v roku 2009 dosiahol index vitality na úrovni kraja 111,5 %, pričom prognózy hovoria o klesajúcom indexe v roku 2015 na úrovni 94,4%, 2020 na úrovni 80,5% a 2025 na úrovni 69,2%. Dôvodom tohto priaznivého zvratu vo vývoji populácie obce boli opatrenia v oblasti bývania.

Z pohľadu budúceho vývoja súčasná demografická štruktúra obce vytvára priaznivé predpoklady pre postupný rast počtu obyvateľov v obci, vzhľadom na vzdialenosť obce od okresného mesta Piešťany a krajského mesta Trnava. Vývoj počtu obyvateľov je ovplyvnený nielen reprodukciou obyvateľstva, ale i možnosťami a rozsahom novej bytovej výstavby. Individuálnom bytovou výstavbou a výstavbou rodinných domov by sa mohlo podariť v obci zvýšiť podiel ľudí v pred a produktívnom veku a vytvorili by sa tak dostatočné priestorové podmienky pre zníženie migrácie mladých obyvateľov obce do mesta. Keďže ľudia v súčasnosti hľadajú možnosti bývania v tichšom vidieckom prostredí, možno počítať aj s prisťahovaním obyvateľov.

Nasledujúce riadky poskytujú prehľad štruktúry obyvateľstva obce podľa národnosti, náboženského vyznania, vzdelania a ekonomickej aktivity na základe údajov zo sčítania obyvateľov z roku 2011.

**Tabuľka 5: Štruktúra obyvateľstva podľa národnosti**

Národnosť	Počet obyvateľov	Podiel na obyvateľoch s trvalým bydliskom v %
Slovenská	1196	94,92
Rómska	2	0,16
Česká	1	0,08
Ostatné	7	0,56
Nezistené	54	4,29
<b>Spolu</b>	<b>1260</b>	<b>100,00</b>

**Zdroj:** Sčítanie obyvateľov domov a bytov z roku 2011.

**Tabuľka 6: Štruktúra obyvateľstva podľa náboženského vyznania**

Náboženské vyznanie/cirkev	Počet obyvateľov	Podiel na obyvateľoch s trvalým bydliskom v obci v %
Rímsko-katolícka	1069	84,84
Evanjelická augsburského vyznania	16	1,27
Pravoslávna	3	0,24
Grékokatolícka cirkev	2	0,16
Cirkev československá husitská	1	0,08
Iné	2	0,16
Bez vyznania	66	5,24
Nezistené	98	7,78
<b>Spolu</b>	<b>1260</b>	<b>100,00</b>

**Zdroj:** Sčítanie obyvateľov, domov a bytov z roku 2011.

**Tabuľka 7: Štruktúra obyvateľstva podľa vzdelania**

Stupeň najvyššie dosiahnutého vzdelania	Počet obyvateľov	Podiel na obyvateľoch s trvalým bydliskom v obci v %
Základné	177	14,05
Učňovské (bez maturity)	226	17,94
Stredné odborné (bez maturity)	148	11,75
Úplné stredné učňovské (s maturitou)	45	3,57
Úplné stredné odborné (s maturitou)	302	23,97
Úplné stredné všeobecné	44	3,49
Vyššie odborné	13	1,03
Vysokoškolské bakalárske	19	1,51
Vysokoškolské	82	6,51
Vysokoškolské doktorandské	2	0,16
Bez vzdelanie	190	15,08
Nezistené	12	0,95
<b>Spolu</b>	<b>1260</b>	<b>94,92</b>

**Zdroj:** Sčítanie obyvateľov, domov a bytov z roku 2011.

Na základe vyššie uvedených tabuliek je zrejmé, že obyvateľstvo obce Trebatice v hlavných líniách kopíruje štatistické ukazovatele na úrovni Trnavského kraja.

**Tabuľka 8: Štruktúra obyvateľstva podľa ekonomickej aktivity**

Ekonomická aktivita	Počet obyvateľov	Podiel na obyvateľoch s trvalým bydliskom v obci v %
Pracujúci (okrem dôchodcov)	541	42,96
Pracujúci dôchodcovia	33	2,62
Osoby na materskej dovolenke	7	0,56
Osoby na rodičovskej dovolenke	32	2,54
Nezamestnaní	64	5,08
Študenti stredných škôl	62	4,92
Študenti vysokých škôl	40	3,17
Osoby v domácnosti	3	0,24
Dôchodcovia	248	19,68
Príjemcovia kapitálových	1	0,08

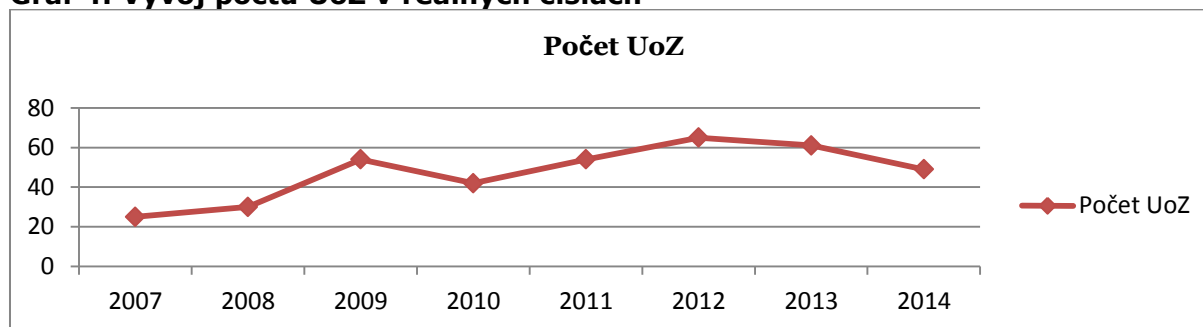
<b>príjmov</b>		
<b>Deti do 16 rokov</b>	206	16,35
<b>iná</b>	6	0,48
<b>Nezistená</b>	17	1,35
<b>Ekonomicky aktívni (celkom)</b>	<b>645</b>	51,19
<b>Spolu</b>	<b>1260</b>	100,00

**Zdroj:** Sčítanie obyvateľov, domov a bytov z roku 2011.

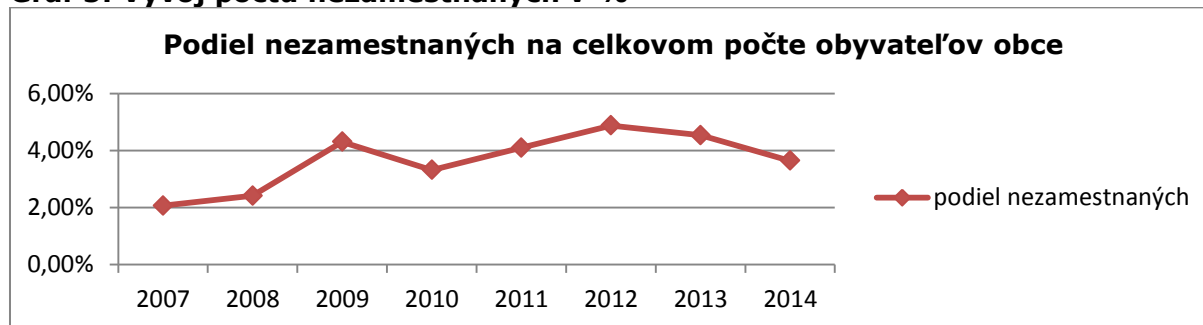
#### 2.1.1.1. Vývoj nezamestnanosti obci

Jednou z hlavných priorít obce je zvyšovať zamestnanosť a tak prispievať k zvyšovaniu životnej úrovne občanov. Podporou rozvoja podnikateľského prostredia, služieb a cestovného ruchu chce obec vytvoriť nové efektívne pracovné príležitosti pre nezamestnanú aktívnu pracovnú silu a tým postupne znižovať nezamestnanosť v obci.

**Graf 4: Vývoj počtu UoZ v reálnych číslach**



**Graf 5: Vývoj počtu nezamestnaných v %**



**Tabuľka 9: Vývoj počtu UoZ v obci podľa dĺžky evidencie**

	<b>Celkový počet UoZ</b>	<b>Do 3 mes.</b>	<b>4-12 mes.</b>	<b>13-24 mes</b>	<b>25-48 mes</b>	<b>Nad 48 mes.</b>
<b>2007</b>	25	10	8	1	1	5
<b>2008</b>	30	13	11	0	1	5
<b>2009</b>	54	19	29	2	3	1
<b>2010</b>	42	8	16	9	5	4
<b>2011</b>	54	13	23	6	5	7
<b>2012</b>	65	14	34	11	5	1
<b>2013</b>	61	12	25	15	6	3

**Pozn.** Podľa údajov k decembru 2014 bolo evidovaných 49 UoZ z obce Trebatice

**Zdroj:** ŠÚ SR

**Tabuľka 10: Vývoj počtu UoZ podľa veku**

	Celkový počet UoZ	Do 19 rokov	20-29 rokov	30-39 rokov	40-49 rokov	Nad 50 rokov
<b>2007</b>	25	1	14	3	1	6
<b>2008</b>	30	2	5	5	7	11
<b>2009</b>	54	5	19	14	4	12
<b>2010</b>	42	1	15	8	8	10
<b>2011</b>	54	2	19	13	12	8
<b>2012</b>	65	2	31	11	9	12
<b>2013</b>	61	3	14	25	11	8

**Zdroj:** ŠÚ SR**Tabuľka 11: Vývoj počtu UoZ podľa vzdelania**

	UoZ	ZŠ	Vyuč. list	Stred. odb. bez mat.	Úplné stred. s mat.	Úplné stred. všeob. s mat.	Úplné stred. odb.s mat.	Vyššie a VŠ
<b>2007</b>	25	5	13	0	3	0	2	2
<b>2008</b>	30	7	12	0	5	0	5	1
<b>2009</b>	54	7	15	1	12	1	14	4
<b>2010</b>	42	6	18	0	7	1	8	2
<b>2011</b>	54	7	20	0	8	2	12	5
<b>2012</b>	65	4	18	0	10	2	9	8
<b>2013</b>	61	9	18	2	0	2	24	6

**Zdroj:** ŠÚ SR**Pozn.:** \* Za rok 2013 sú údaje uvádzané v iných kategóriách.

Poskytnuté údaje potvrdzujú pomerne stabilný vývoj nezamestnanosti v sledovanom období na úrovni do 5 %, čo je výrazne pod mierou evidovanej nezamestnanosti v okrese Piešťany (7,51% k 31.12.2014). Vývoj počtu nezamestnaných v obci je pomerne stabilný, ovplyvňuje ho najmä postupný nárast počtu obyvateľov obce. Miera nezamestnanosti (pozitívne i negatívne) sa môže meniť aj podľa tvorby pracovných miest v mestách Piešťany a Trnava (okresné, krajské sídla) a blízkom okolí, vzhľadom k dochádzkovej vzdialenosti.

Pre zníženie nezamestnanosti v obci je potrebné:

- stabilizovať počet obyvateľov s výhľadom na postupný nárast
- vytvoriť podmienky pre novú bytovú výstavbu
- podnietiť tvorbu pracovných príležitostí a podnikateľských aktivít v súkromnom sektore
- dobudovať zariadenie občianskej vybavenosti a služieb
- dobudovať technickú infraštruktúru ako nevyhnutný predpoklad pre rozvoj obce

## **2.1.2. Hospodárske podmienky a technická infraštruktúra**

### **2.1.2.1. Potenciál obce v oblasti rozvoja výroby a služieb**

Podnikateľské prostredie v obci je relatívne dobre rozvinuté, okrem existujúcich prevádzok malých živnostníkov tu pôsobí niekoľko väčších zamestnávateľov. Významnými ekonomickými subjektmi a zamestnávateľmi sú Rhenus Logistics, s. r. o., OKE Plastic SK, s. r. o. a Telux spol. s r. o., HB STEEL, s. r. o.

Nepoľnohospodárska výroba je v obci zastúpená viacerými prevádzkami. V obci sú zaregistrované aj ďalšie právnické osoby, ktoré podnikajú v oblastiach ako sprostredkovateľské služby, maloobchod, podnikateľské a obchodné poradenstvo a pod.

**Tabuľka 12: Počet právnických osôb v obci Trebatice za roky 2007 - 2013**

	2007	2008	2009	2010	2011	2012	2013
<b>PO neziskové</b>	8	8	8	7	7	9	11
<b>PO ziskové</b>	20	27	34	35	36	39	46
<b>PO spolu</b>	28	35	42	42	43	48	57

**Zdroj:** ŠÚ SR.

Z vyššie uvedených štatistických údajov vyplýva, že počet podnikateľských a ekonomicky aktívnych subjektov v obci stabilne stúpa, čo vytvára dobré predpoklady pre tvorbu pracovných miest v obci a trvalo udržateľný rozvoj.

#### 2.1.2.2. Odvetvia výroby a služieb

Obec je charakteristická pomerne rozsiahlym a pestrým zastúpením rôznych oblastí podnikania. Obec vytvára priestor pre mnohé hospodárske aktivity. Okrem iných je tu tradične zastúpené poľnohospodárstvo, stavebníctvo, služby a potravinárstvo.

Dominantným je poľnohospodárstvo a priemyselná výroba. Poľnohospodárstvo je zastúpené najmä družstvom s názvom AGRO – DRUŽSTVO Trebatice a ďalšími rôznymi poľnohospodárskymi podnikmi.

Štruktúra ekonomickej základne obce je profilovaná jednotlivými odvetviami. Obec má diverzifikovanú štruktúru hospodárstva, i keď existuje rezerva na rast rozmanitosti ekonomických aktivít v obci a to hlavne v oblasti pestrosti a finalizácie poľnohospodárskej produkcie a v oblasti cestovného ruchu a agroturistiky.

**Tabuľka 13: Zoznam podnikateľských subjektov v obci**

<b>Evidencia podnikateľských subjektov v obci – čiastkový výpis</b>			
<b>P.č.</b>	<b>Názov</b>	<b>SK NACE</b>	<b>Počet zamestnancov</b>
<b>1</b>	AGRO – DRUŽSTVO Trebatice	01110	25-49
<b>2</b>	AG FOIL EUROPE	17290	20-24
<b>3</b>	Michal Hruška- MET AGRO	47789	5-9
<b>4</b>	CLASSIC spol. s r. o.	15120	5-9
<b>5</b>	DOFA, spol. s r. o.	23610	20-24
<b>6</b>	Družstvo pre kovovú výrobu a výrobu rozvádzačov „ELKO“	27120	5-9
<b>7</b>	HB STEEL, s. r. o.	25620	25-49
<b>8</b>	HOCHER Slovakia s. r. o.	49410	5-9
<b>9</b>	OKE Plastic SK, s. r. o.	22290	50-99
<b>10</b>	Pavol Doktor - Nábytok PARAMA	31090	5-9
<b>11</b>	SOARE SEKT SLOVAKIA, s. r. o.	46340	5-9
<b>12</b>	Rhenus Logistics, s.r.o.	52290	25-49
<b>13</b>	TELUX spol. s r. o.	27900	25-49
<b>14</b>	Ing. Ľubomír Valo - VALO	422210	5-9

**Zdroj:** vlastné spracovanie.

**2.1.2.3. Základné ekonomické ukazovatele obce**

Z nižšie uvedených dát vyplýva, že obec hospodári s vyrovnaným rozpočtom, čo znamená, že príjmy sú schopné pokryť všetky výdavky obce, avšak nevytvára sa priestor pre finančnú rezervu obce.

**Tabuľka 14: Základné ekonomické ukazovatele (v EUR)**

Ukazovateľ	2011	2012	2013
<b>Bežné príjmy</b>	577 525,00	571 963,00	609 172,00
<b>Kapitálové príjmy</b>	884 880,00	225 282,00	123 611,00
<b>Finančné príjmy</b>	343 702,00	152 434,00	5 975,00
<b>Príjmy celkom</b>	1 806 107,00	949 679,00	738 758,00
<b>Bežné výdavky</b>	503 277,00	518 567,00	583 628,00
<b>Kapitálové výdavky</b>	683 319,00	353 016,00	81 956,00
<b>Finančné výdavky</b>	619 511,00	78 096,00	73 174,00
<b>Výdavky celkom</b>	1 806 107,00	949 679,00	738 758,00

**Zdroj:** Záverečné účty obce.

Celkom 98,22 % zdrojov obce je viazaných v dlhodobom majetku, v reálnych číslach zvyšok predstavuje 63 360,09 €, čo každoročne vytvára istý, no obmedzený priestor na investície, keďže časť z týchto zdrojov je viazaná v pohľadávkach a návratných finančných výpomociach.

Obec má pohľadávky voči štátnemu rozpočtu vo forme nedaňových príjmov s vysokou pravdepodobnosťou úhrady v sume 90 042,73 €. Taktiež obec vedie pohľadávky voči fyzickým osobám (pohľadávky súvisiace s úhradou miestnych poplatkov, prenájmu nebytových priestorov a za energie) a právnickým osobám (pohľadávky súvisiace s úhradou miestnych daní, poplatkov a nájmu) v sume 115 976,71 €.

Vývoj pomeru medzi príjmami obce z daní a majetku voči príjmom zo štátneho rozpočtu v ostatných rokoch potvrdzuje nezávislosť obce od prostriedkov štátneho rozpočtu. Podiel príjmov zo štátneho rozpočtu na celkových príjmoch predstavuje 12,2 %.

Na celkových výdavkoch sa bežné (prevádzkové) výdavky podieľali vo výške 79,01 % v roku 2013. Bežné výdavky neprinášajú priamy efekt pre rozvoj obce, ale predstavujú finančné zdroje spotrebované na chod samosprávy. Ich podiel na celkových výdavkoch samosprávy vytvára priestor pre investičné – kapitálové výdavky. Z tohto pohľadu má obec dostatočné podmienky pre čerpanie zdrojov z eurofondov pre ďalšie obdobie.

Obec plní schválený rozpočet na úrovni 90 a viac percent oproti plánovanému rozpočtu, a to za väčšiu časť sledovaného obdobia v rokoch 2007 - 2013.

Vzhľadom k celkovej výške disponibilných zdrojov obce, celkových každoročných príjmov a výdavkov obce je pochopiteľné, že obec vykazuje nízku mieru zadlženosti. Obec kryje svoj majetok z vlastných zdrojov. Podľa bilančného pravidla má obec vyvážené zdroje krytia z časového hľadiska.

**2.1.2.4 Technická infraštruktúra**

V obci vykonáva svoju činnosť Obecný úrad Trebatice s počtom 6 pracovníkov (3 administratívni a 3 prevádzkovi pracovníci). Najvyšším výkonným a štatutárnym orgánom obce je starosta. Rozhodovacím orgánom v najdôležitejších otázkach života obce je obecné zastupiteľstvo, ktoré tvorí 9 poslancov volených tak ako starosta obce v

priamych voľbách. V obci sa nenachádza matrika, tieto obecné záležitosti tak spadajú pod matriku v Krakovanoch.

V obci sa nachádza rímskokatolícky kostol sv. Štefana kráľa, je filiálkou fary v Borovciach a vykonáva kompetencie určené zákonom o rodine na úseku uzatvárania manželstva.

Obecná technická infraštruktúra je pomerne dobre vybudovaná. V obci je zavedený zemný plyn a takmer vybudovaný vodovod a kanalizácia. Verejné osvetlenie je zavedené vo všetkých častiach obce. Vedenie elektrickej energie je vzdušné. Hromadnú dopravu zabezpečujú pravidelné autobusové spoje SAD. V obci sa nachádza 6 autobusových zastávok.

Územie obce Trebatice je začlenené do širšieho okolia nasledujúcimi **dopravnými väzbami**:

- cesta II. triedy 499, ktorá sa začína na hraničnom prechode Vrbovce – Javorník do Česka a končí v Topolčanoch. Jej dĺžka je 82,202 km, križuje rôzne cesty I., II. a III. triedy a je napojená na diaľnicu D1,
- cesta II. triedy 504, spája Modru a Nové Mesto nad Váhom, jej dĺžka je 71,174 km, križuje cesty I., II. a III. triedy,
- rôzne miestne obecné komunikácie, krátke uličky pre chodcov a cyklistov, samostatné chodníky.

**Železničná doprava** - cez kataster obce síce vedie železničná trať, avšak využíva sa iba vo veľmi obmedzenej miere. Najbližšia železničná stanica je v meste Piešťany vzdialená od obce cca 7 km. Trať je dvojkoľajová elektrifikovaná M120 Bratislava – Trnava – Leopoldov – Piešťany – Žilina.

Pre účely **cyklistickej** dopravy nie je vyčlenená samostatná komunikácia. Sieť účelových zariadení miestnych komunikácií slúži aj pre turistické trasy sprístupňujúce turistické miesta katastra. Nutnosť riešenia samostatných cykloturistických chodníkov sa predpokladá vzhľadom v nadväznosti na trasy navrhované VÚC Trnava.

V **leteckej** doprave občania obce využívajú vnútroštátne a medzinárodné letecké spojenia z medzinárodného letiska Bratislava vzdialeného cca 80 km od obce, ďalej letisko Piešťany (využívajú najmä kúpeľní hostia) vzdialené cca 9 km od obce.

V obci prebieha bytová výstavba vidieckeho charakteru a tak **parkovanie** súkromných vozidiel je vyriešené v rámci garážovania v rodinných domoch, resp. odstavnými spevnenými plochami na vlastných pozemkoch. Pre zariadenia občianskej vybavenosti a služieb slúžia plochy vedľa miestnych komunikácií alebo priamo krajnice vozoviek, tie však nemožno zaradiť medzi parkovacie plochy.

### 2.1.2.5 Energetická infraštruktúra

V obci zabezpečuje dodávku **elektrickej energie** spoločnosť Magna Energia a. s. Ochranné pásmo vonkajšieho elektrického vedenia je vymedzené zvislými rovinami po oboch stranách vedenia vo vodorovnej vzdialenosti meranej kolmo na vedenie od krajného vodiča. Vzdušné VN vedenie 22 kV majú celkovú šírku OP 22 m. ochranné pásmo závesného káblového vedenia s napätím do 1 kV je 2 m od krajného vodiča na každú stranu a OP zemného káblového vedenia je 1 m od krajného vodiča na každú stranu. Katastrom prechádza VN 22 kV vzdušné vedenie č. 208 s jednotlivými prvkami VN 22 kV. Vzdušné VN vedenia sú osadené na betónových podporných bodoch, ktoré slúžia aj pre verejné osvetlenie.



Obec Trebatice je plne **plynofikovaná**. Zemný plyn je dodávaný z 6 150 m plynovodu cez regulačnú stanicu plynu do siete plynovodov. Prevádzkovateľom plynovodu je SPP a.s. Bratislava. Na plynovod je napojených 97% obyvateľov.

V roku 1999 Slovenské telekomunikácie vybudovali novú **telefónnu sieť** vrátane výmeny analógovej ústredne za digitálnu. Po rekonštrukcii má každý objekt v obci možnosť pripojenia na pevnú telefónnu sieť, čo má v súčasnosti veľký význam najmä z hľadiska rozvoja informačných technológií a prístupnosti do siete Internetu. Rozvoj telefonizácie v obci intenzívne podporujú aj mobilní operátori Slovak Telekom, Orange, O2 a vykryvač pre obec je v prevádzke operátora Slovak Telekom. Na **kábllovú televíziu** je napojených 40 % obyvateľov.

Zásobovanie pitnou vodou je z **verejného vodovodu** a jeho prevádzkovateľom je spoločnosť TAVOS a. s. Piešťany. Vodovod je vedený zo systému Orvište, ktorý je napojený na systém Dobrá Voda – Trnava (s výdatnosťou 500 l/s). Na vodovod je napojených 70 % obyvateľov a jeho dĺžka je 6 150 m.

Obec má vybudovanú **verejnú kanalizáciu**, jej prevádzkovateľom je spoločnosť Obecná kanalizačná, s r. o. Kanalizácia je napojená na čističku odpadových vôd v Krakovanoch. Na kanalizačnú sieť je napojených 70 % obyvateľov. V obci Trebatice je vybudovaná kombinovaná kanalizácia – tlaková a gravitačná a má 6 lokálnych čerpacích staníc na prečerpávanie splaškov z nižšie položených území do najbližšieho gravitačného úseku kanalizácie.

Na území obce je vybudovaný miestny rozhlas na betónových stožiaroch.

#### 2.1.2.6 Sociálna infraštruktúra

V súčasnosti v obci Trebatice nie je vybudovaný žiadny samostatný objekt sociálnej starostlivosti, avšak využívanou formou sociálnych služieb je poskytovanie **opatrovateľskej služby priamo v domácnostiach formou opatrovateľiek**. Táto je finančne najefektívnejšou formou sociálnej starostlivosti, nahrádza chýbajúce kapacity v sociálnych zariadeniach. Opatrovateľská služba je určená pre zdravotne postihnuté osoby, vykonávaná pomocou 2 opatrovateľiek a obec zabezpečuje aj opatrovateľskú službu pre starých nemobilných občanov. V okolí obce sa nachádza viacero domovov dôchodcov napr. v Krakovanoch, v Piešťanoch, Vrbovom a pod. Záujem o sociálne služby v obci rastie.

Od roku 2004 je v obci zriadený **Detský domov** rodinného typu, v ktorom žije 10 detí rôzneho veku spolu s vychovávateľom. Ide o rodinnú bunku zriadenú Detským domovom Opора Pečeňady.

Výhľadové demografické trendy Slovenska hovoria o všeobecnom starnutí populácie (najmä po roku 2005 sa výrazne zvýšilo percento obyvateľov v poproduktívnom veku), čo sa prejaví zvýšeným dopytom po sociálnych službách. V obci Trebatice nie je zariadenie sociálnej starostlivosti, no vzhľadom k všeobecnému dopytu po týchto službách zo strany občanov, je možné zvážiť vybudovanie infraštruktúry sociálnych služieb.

### 2.1.2.7 Zdravotná infraštruktúra

Zdravotná starostlivosť nie je v obci priamo dostupná. Základnú zdravotnú starostlivosť, detské poradne, inú odbornú zdravotnú starostlivosť a pohotovostnú službu poskytujú občanom zdravotné strediská v Piešťanoch a vo Vrbovom.

**V súčasnosti sa v obci nenachádza žiadne zdravotnícke zariadenie. V prípade realizácie výraznejšej bytovej alebo individuálnej bytovej výstavby vzrastie počet obyvateľov natoľko, že bude potrebné takéto zdravotnícke zariadenie vybudovať.**

### 2.1.2.8 Kultúrna infraštruktúra

Kultúrno-historický fond obce má regionálny význam. Jeho primeranou záchranou, údržbou a využitím v oblasti kultúry a rozvoja cestovného ruchu je možné významnou mierou prispieť k ekonomickej prosperite obce. Medzi najvýznamnejšie miestne kultúrne pamiatky patria:

- Rímskokatolícky kostol sv. Štefana kráľa,
- Kaplnka sv. Štefana,
- kríž na križovatke,
- kríž pri poľnohospodárskom družstve,
- kríž v extraviláne,
- kríž na cintoríne,
- Mariánsky stĺp,
- Pomník Panny Márie v extraviláne,
- Pomník sv. Vendelína,
- Pomník padlým v 1. Svetovej vojne,
- Pamätná tabuľa na budove OÚ.

V obci sa nachádza **Dom služieb**, v ktorom pôsobí: holičstvo, pošta a klub dôchodcov. Pošta zabezpečuje zároveň aj bankové služby, prípadné iné bankové služby poskytujú banky v Piešťanoch a Vrbovom.

Na organizovanie kultúrno-spoločenských podujatí, osláv, svadiieb, koncertov či diskoték slúži zrekonštruovaný **kultúrny dom**, ktorý má kapacitu 100 osôb a je vybavený sálou a kuchynou. V budove KD pôsobí reštaurácia RONDO club a taktiež tu je zriadená obecná knižnica, ktorá má cca 5921 zväzkov.

Kultúrnu štruktúru dopĺňajú obecné noviny **Trebatické zrkadlo**, ktoré sú vydávané každý štvrtok a poskytuje obyvateľom množstvo užitočných informácií o činnosti v obci, podujatiach, odpadoch a pod.

**Kapacity kultúrnych zariadení pokrývajú potreby počtu obyvateľov s časovým horizontom do roku 2020.**

### 2.1.2.9 Verejnoprospešné inštitúcie

Neodmysliteľnou súčasťou spoločenského života v obci je existencia pestrej palety záujmových združení. Nasledujúca tabuľka poskytuje prehľad o mimovládnych organizáciách pôsobiach na území obce.

**Tabuľka 15: Zoznam mimovládnych organizácií v obci**

**Evidencia mimovládnych organizácií – čiastkový výpis**

P. č.	Názov	Predmet činnosti	Cieľová skupina
1	OFK Trebatice	Futbalové mužstvo	Obyvatelia obce
2	Centrum futbalovej mládeže Jozefa Adamca	Spoločný projekt výchovy futbalovej mládeže obce Trebatice a mesta Vrbového	Mládež a obyvatelia obce
3	OZ Trebatické deti	Výchova a organizácia voľno časových aktivít detí	Mládež a deti obce
4	ZO SZCH	Drobnochov, organizácia výstav	Chovatelia zvierat a obyvatelia obce
5	ZO Jednoty dôchodcov Slovenska	Organizovanie podujatí a podpora dôchodcov	Obyvatelia obce
6	Poľovnícke združenie Bažant	Poľovníctvo, starostlivosť o zver	Zver
7	AMK Trebatice	Motokárová dráha, organizovanie podujatí, požičovňa a prenájom dráhy	Obyvatelia obce

**Zdroj:** obec Trebatice

### 2.1.2.10 Bývanie

Domy v Trebaticiach boli stavané z hlíny, neskôr z hlinených tehál. Najstaršia budova v obci je Kaplnka sv. Štefana, od ktorej sa tiahne najstaršia časť obce. Zreteľnú zástavbu obce tvoria dvoj a trojpriestorové domy, najčastejšie s výpuskom. Čelná strana domu bola pôvodne krytá slamenou valbovou strechou a hospodárske stavby boli umiestnené za domom vo dvoroch. Obec je vybudovaná systémom ulicových obcí s rozšírenou zástavbou nových domov a je rozdelená na tzv. starú a novú časť. Stará časť je sústredená pri starej ceste prevažne radovou zástavbou a nová časť je umiestnená na súbežnej ulici s cestou II/499.

V súčasnosti je v obci 458 rodinných domov, 81 bytových jednotiek. Podrobnejšiu charakteristiku domového fondu poskytuje tabuľka č. 16.

**Tabuľka 16: Charakteristika domového fondu**

Názov ukazovateľa	Počet
Byty spolu	<b>81</b>
Z toho obývané	81
Z toho neobývané	0
Byty v osobnom vlastníctve	59
Domy spolu	<b>458</b>
Z toho obývané	365
Z toho neobývané	93

**Zdroj:** obec Trebatice

**Tabuľka 17: Prehľad novonavrhovaných lokalít na bývanie podľa ÚP obce**

	Názov lokality	Forma výstavby	Počet bytových jednotiek
1	Dolné záplotie	IBV, súkromné zdroje	26 RD
2	Rekonštrukcia Domu služieb na polyfunkčný objekt	ŠFRB	11 b. j.
IBV spolu			<b>26 RD</b>

<b>HBV spolu</b>	<b>11 b.j.</b>
<b>Spolu IBV + HBV</b>	<b>37</b>

**Zdroj:** obec Trebatice

**Pozn.:** IBV – individuálna bytová výstavba, HBV – hromadná bytová výstavba

### 2.1.2.11 Vzdelávanie

**Materská škola** je dvojtriedna, umiestnená v jednoposchodovej účelovej budove, okolo nej sa rozprestiera priestranný dvor s bohatou zeleňou a novými kvalitnými preliezačkami. Na budove sú vymenené okná, interiér tvoria dve triedy so spálňami, dve umývárne, jedáleň, šatňa, vstupná hala, kuchyňa a dve miestnosti pre zamestnancov. Triedy sú vybavené novým nábytkom a modernou digitálnou technikou, umývárne a jedáleň nábytkom pôvodným. Súčasťou materskej školy je školská jedáleň, v ktorej sa stravujú aj deti základnej školy. Výchovu a vzdelávanie zabezpečujú 4 kvalifikované učiteľky, okrem nich kolektív tvorí 5 prevádzkových zamestnancov. Zriaďovateľom MŠ je obec Trebatice.

Nepriamo organizovaná **základná škola** poskytuje vzdelanie žiakom 1. až 4. ročníka (prvý stupeň ZŠ). Celkový počet zamestnancov je 5, z toho 4 pedagogickí. Budova, miestnosti ZŠ bola rekonštruovaná v roku 2009 a je vybavená učebňami, klubovňou, zborovňou, riaditeľňou, PC kabinetom, technickou miestnosťou pre upratovačku a sociálnymi zariadeniami. Zriaďovateľom ZŠ je obec Trebatice. ZŠ vydáva časopis Fanfárik jedenkrát ročne.

**Vzhľadom na počet obyvateľov súčasná kapacita materskej školy a základnej školy v obci je postačujúca.**

**Tabuľka 18: Stavy žiakov ZŠ a MŠ v jednotlivých rokoch**

<b>Školský rok</b>	<b>Počet žiakov ZŠ</b>	<b>Počet žiakov MŠ</b>
2007/2008	47	46
2008/2009	50	46
2009/2010	50	41
2010/2011	53	39
2011/2012	47	40
2012/2013	42	40
2013/2014	35	41
2014/2015	30	43

**Zdroj:** obec Trebatice

### 2.1.2.12 Kultúra

Obec každoročne organizuje rôzne spoločensko-kultúrne podujatia nielen pre deti a mládež, ale aj pre dospelých dôchodcov. Spolupracuje s jednotlivými spolkami, s MŠ a ZŠ a obyvateľmi obce na týchto podujatiach:

- Majstrovstvá Slovenska motokár v areáli motokárovej dráhy
- Detský karneval
- Fašiangová zabíjačka
- Deň matiek

- Deň detí
- Otvorenie leta – Juniáles
- Posedenie s dôchodcami
- Reprezentačný ples športovcov
- Príležitostné divadelné predstavenia
- Víťanie novorodencov
- Hody Trebatice
- Memoriál Petra Minárecha – bežecké preteky
- Mariášový turnaj
- Kapustové hody
- Vianočné trhy spojené s príchodom Mikuláša

### 2.1.2.13 Šport

Súčasťou života obce sú tiež športové aktivity občanov. V obci sa nachádza futbalové ihrisko, športovo spoločenské centrum obce Areál zdravia, športový komplex Matchpoint a motokárová dráha, ktorá je v prenájme občianskeho združenia AMK Trebatice.

V obci pôsobia nasledovné futbalové mužstvá:

- muži v 5. lige Západ
- dorast v 6. lige v súťaži Oblastné majstrovstvá sk. B
- žiaci v 2. lige
- prípravka v súťaži Oblastné majstrovstvá

Za OÚ sa nachádza Areál zdravia, ktorý vznikol v rokoch 2007-2008. Ide o multifunkčné ihrisko s javiskom a detským ihriskom, ktoré je monitorované bezpečnostnou kamerou.

Motokárová dráha Trebatice je športový okruh, kde sa konajú preteky motokár MSR, Open Cup a Moravský pohár. Disponuje požičovňou motokár a má možnosť tréningov s vlastnou motokarou. Dĺžka trate je 920 m, šírka trate je 7-12 m a ide o ľavotočivú trať.

V oblasti športu je cieľom rozšíriť záber športových činností občanov smerom od pasívneho k aktívnemu spôsobu využívania športu v záujme zdravého spôsobu života.

Geografická poloha obce v regióne, konfigurácia terénu a ostatné prírodné a technické danosti nezaraďujú obec medzi rekreačne atraktívne oblasti cestovného ruchu vo vzťahu k širšiemu okoliu.

Z prírodných daností vychádzajú tieto predpoklady pre rekreačnú a športovú činnosti a formy rekreácie pre obyvateľov obce:

- pre prechádzky a pešiu turistiku – veľmi dobré
- pre zimné športy – nedostatočné (vzhľadom na terénne a klimatické podmienky)
- pre cykloturistiku – dobré
- pre špecifické činnosti – dobré (poľovníctvo).

**Pre každodennú rekreáciu a rekreačný šport využívajú obyvatelia futbalové ihrisko, areál OFK Trebatice, Areál zdravia a športový komplex Matchpoint. Žiada sa pokračovať vo vytváraní verejnej zelene (okrskový, obvodový), pre športovú činnosť na voľných plochách.**

### 2.1.3. Environmentálne podmienky

Obec Trebatice leží na hranici severného výbežku Trnavskej pahorkatiny a Považského výbežku Podunajskej nížiny na rieke Dudváh a na aluviálnej Nive Dudváhu a Váhu. Obec

sa nachádza na severovýchodnej časti Trnavského kraja v okrese Piešťany. Okolie katastra tvoria susedné obce:

- zo severozápadu mesto Vrbové,
- z juhu a juhozápadu obec Borovce,
- z východnej strany s Kocuricami a Piešťanmi,
- zo severovýchodnej a severnej strany s obcou Stráže-Krakovany,
- na severovýchodnej strane s obcou Krakovany.

Celková výmera katastrálneho územia je 767 ha (7,67 km<sup>2</sup>). Kataster obce sa nachádza v priemernej nadmorskej výške 168 m n. m. Podľa údajov Štatistického úradu SR bolo k 31.12.2014 v obci 1 369 obyvateľov. Z toho vyplýva hustota osídlenia 178,49 obyv./km<sup>2</sup>.

Stav životného prostredia je potrebné hodnotiť z hľadiska znečistenia základných zložiek územia, ktorými sú voda, pôda, vzduch a odpady, ktoré pôsobia na kvalitu životného prostredia.

### 2.1.3.1 Prírodné danosti obce

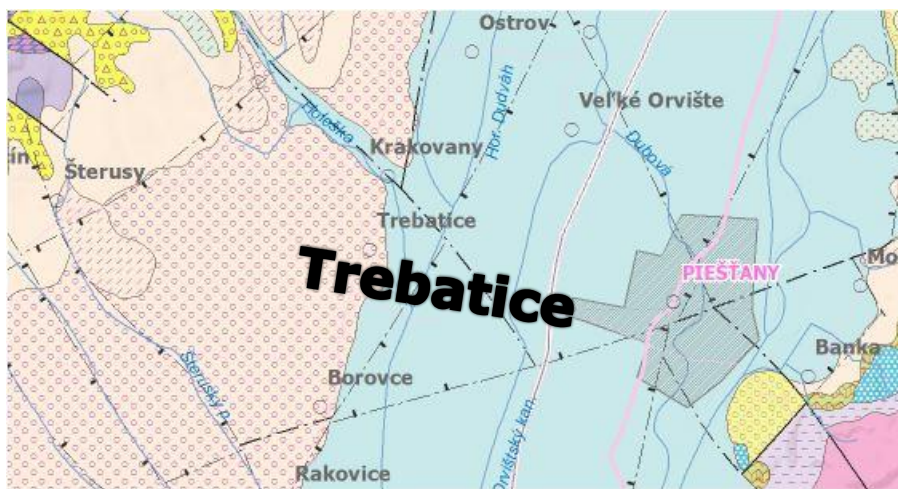
Prírodný potenciál vymedzuje geografická charakteristika, klimatické podmienky, geologické zdroje, pôdne podmienky, hydrologické podmienky, flóra a fauna.

Z hľadiska geomorfologických jednotiek sa obec vyskytuje v:

- Trnavskej tabuli
- Dolnovážskej nive
- Dudvážskej mokradi

Súčasná krajinná štruktúra je rozdelená nasledovne:


1. poľnohospodárska pôda spolu:	88,29%
- orná pôda	85,92%
- záhrady	2,37%
2. nepoľnohospodárska pôda spolu:	11,28%
- zastavané plochy	8,73%
- vodné plochy	0,44%
- ostatné plochy	2,10%





**Mapa 1:  
Geologické  
podložie**

**Zdroj:**  
[www.geology.sk](http://www.geology.sk)

#### **Legenda:**

-  šhr2;stredný pleistocén: fluviálne sedimenty: piesčité štrky a štrky nižších stredných terás s pokryvom spraší a nerozlíšených deluviálnych hĺn a splachov



-  fhh; kvartér: fluviálne sedimenty: litofaciálne nečlenené nivné hliny, alebo piesčité až štrkovité hliny dolinných nív a nív horských potokov
-  šhr1; stredný pleistocén: fluviálne sedimenty: štrky a piesčité štrky vyšších stredných terás s pokryvom spraší, deluviálnych hlín a splachov
- · zlomy zakryté
- — geologické hranice predpokladané
- · kvartérne zlomy zakryté
- hranica digitálnych máp
- ↔ príkrovové línie 1. rádu zistené
- zlomy zistené
- ↔ príkrovové línie 1. rádu zakryté

Obec Trebatice patrí do teplej klimatickej oblasti, teplej a mierne suchej podoblasti s miernou zimou. Priemerná ročná teplota sa pohybuje okolo 9-10°C. Najteplejší je mesiac jún s priemernou teplotou 20-21°C, najchladnejší je mesiac január s priemernou teplotou -1,4°C. Počet letných dní sa pohybuje okolo 60 až 70 s priemernou teplotou 19,5°C. Ročný úhrn zrážok je približne 600-650 mm. Najvyššie úhrny zrážok sa vyskytujú v letných mesiacoch. Prevládajúci smer vetra za rok je zo severozápadu až severu a priemerná rýchlosť vetra sa pohybuje okolo 8 m/s.

Katastrálne územie obce Krakovany leží v pásme **černozezí** hnedozemných a čiernicových zo spraší a sprašových hlín. Vyskytujú sa tu černozeze ťažké a smonice z neogénnych ílov, ďalej černozeze kultizemné, lokálne modálne a erodované, regozemné typické karbonátové, a zo spraší. **Čiernice** sú v zastúpení kultizemných karbonátových, sprievodné čiernice černozezné, čiernice glejové karbonátové stredne ťažké, lokálne čiernice modálne karbonátové, organozeme modálne a glejové nasýtené až karbonátové a čiernice z karbonátových aluviálnych sedimentov. Z **hnedozemí** sa v obci vyskytujú hnedozeme kultizemné, lokálne modálne a erodované a regozeme kultizemné a modálne karbonátové, a hnedozeme zo spraší.

Pôda sa podľa indexu poľnohospodárskeho potenciálu nachádza v 3. triede – najvyšší potenciál pre poľnohospodársku činnosť. Kontaminácia pôdy je v najnižšej 1. triede, resp. pôdy sú relatívne čisté.

**Tabuľka 19: Bonitované pôdno-ekologické jednotky**

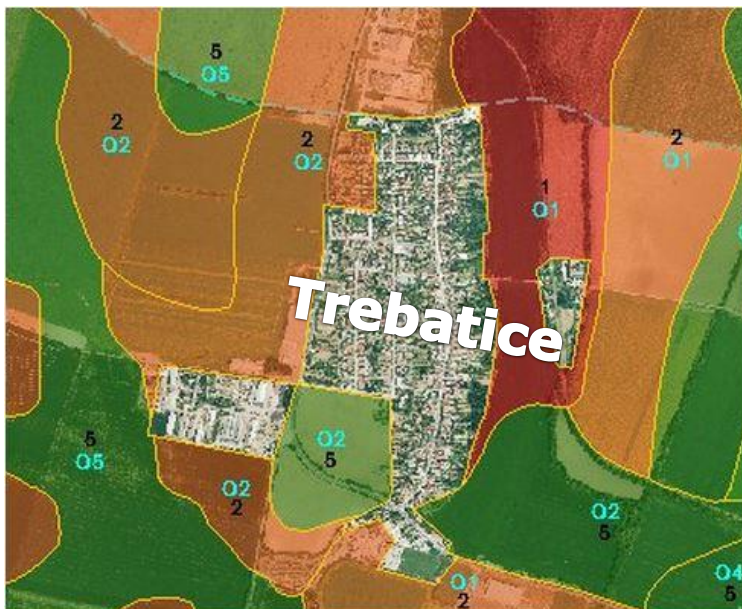
Triedy	%
I. trieda – kategória BPEJ 1-4 (osobitne chránené pôdy)	79,23
II. trieda – kategória BPEJ 5-7	12,59
III. trieda – kategória BPEJ 8-9	0,00
Ostatné (zastavané územia, lesy, vodné plochy)	8,17

**Zdroj:** www.beiss.sk

Cez katastrálne územie obce Trebatice pretekajú vodné toky Holeška a Horný Dudvák. Jedno rameno Dudváhu sa vlieva do Holešky a druhé rameno pokračuje do Rakovíc (v súčasnosti je vyschnuté).

**Fauna** obce je v zastúpení zajaca poľného, jarabice poľnej, prepelice poľnej, bažanta obyčajného, srnky a diviaka. Katastrálne územie obce je potenciálnym lovným teritóriom orla kráľovského, ktorý hniezdi v okolitých pohoriach.

V obci je **flóra** obce zastúpená v časti chotára zmiešanými dubinami a v okolí Dudváhu sa vyskytujú nížinné lužné lesy a krovinaté pásma. Druhové zloženie rastlinstva zodpovedá intenzívnemu poľnohospodárskemu využívaniu územia. V aluvíliu Holešky a Dudváhu sa nachádzajú jelšové a vrbovo-topoľové spoločenstvá. Rekultivácia poľnohospodárskej pôdy, likvidácia ovocných sádov a remízok, regulácia tokov a výstavba zavlažovacích kanálov spôsobila výrazné zmeny v krajine a narušili sa i vodné a mokradové biotopy najmä v rámci vodného vtáctva. V okolí ciest, poľných cestách a vodných tokoch sú vysadené porasty drevín, čo prispieva k zlepšeniu stavu flóry v obci. Zachované zostali brehové porasty potoka Holeška a na sútoku s Dudváhom sa zachovala i jelša lepkavá, vrba krehká, jaseň štíhly, čremcha strapcová, topoľ čierny a sivý, javor poľný a mliečny. Západnú časť obce tvoria vetrolamy čerešňa vtáčia, topoľ biely a čierny, baza čierna. V okolí cintorína rastie baza čierna, agát biely, javor mliečny, breza previsnutá, trnka obyčajná, orgován obyčajný, orech kráľovský, brest hrabolitý, svíb krvavý a ker skalník.



**Mapa 2: Typológia produkčných poľnohospodárskych pôd**

**Zdroj:** VÚPOP.

**Legenda:** O1 – najproduktívnejšie orné pôdy O2 – vysoko produkčné orné pôdy, O3 – veľmi produkčné orné pôdy, O5 – stredne produkčné orné pôdy; 1-2-3-4 – vysoká kvalita pôdy, 5-6-7 – stredná kvalita pôdy

### 2.1.3.2 Voda

V rámci Trnavského samosprávneho kraja pretekajú územím mierne znečistené rieky a potoky. Je to dôsledok vypúšťania znečistených alebo nedostatočne čistených vôd, kontaminácie povrchových vôd, tým aj podzemných a stojatých vôd prostredníctvom splachu poľnohospodárskej pôdy s obsahom látok používaných na ochranu a výživu poľnohospodárskych kultúr.

V obci je obecný vodovod vybudovaný takmer na celom území, zber odpadových vôd je zabezpečený kanalizáciou a smeruje do ČOV. Obcou pretekajú potoky Holeška a Dudváh (kvalita povrchovej vody v Hornom Dudváhu sa kontroluje vo Veľkých Kostolnoch na 18,8 riečnom kilometri).

Obec sa nachádza v troch hydrogeologických rajónoch:

- Q 050 – kvartér Trnavskej pahorkatiny
- Q 048 – kvartér Váhu v Podunajskej nížine S od čiar Šaľa – Galanta
- N 049 – neogén Trnavskej pahorkatiny.



Trieda kvality vôd určuje v akom stupni kontaminácie sa nachádzajú povrchové vody. V obci Trebatice sú povrchové vody zaradené do III. triedy (26,95%), IV. triedy (61,31%) a V. triedy (11,72%) kvality. Znečistenie je spôsobené najmä koliformskými baktériami, zvýšeným obsahom N-NO<sub>2</sub> a poľnohospodárskou činnosťou.

V obci sa nenachádzajú žiadne významné zdroje znečistenia povrchových vôd ani zdroje minerálnych vôd a ani voda určená na kúpanie, avšak nachádza sa v citlivej a zraniteľnej oblasti na živiny.

### 2.1.3.3 Pôda

Najzávažnejším problémom, ktorý je zapríčinený zníženou stabilitou abiotického prostredia, je ohrozenie poľnohospodárskej pôdy eróziou.

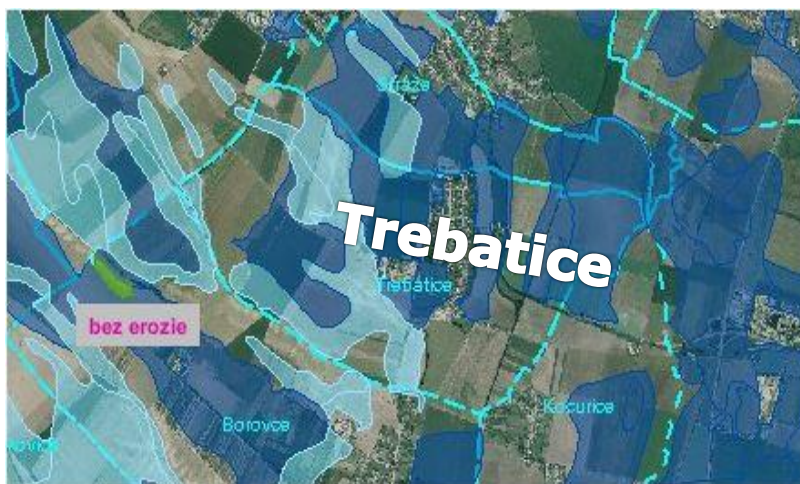
**Veterná erózia** sa prejavuje prevažne v mimovegetačnom období a spôsobuje zvýšenú prašnosť v ovzduší. Poľnohospodárske pôdy na území obce nie sú vystavené veternej erózii. **Vodná erózia** na území obce spadá do I. triedy a teda ide o slabú eróziu.



**Mapa 3: Ohrozenie veternou eróziou**

**Zdroj:** Infoservis VÚPOP, pôdne mapy – register pôdy LPIS.

**Legenda:** svetlomodrá farba – žiadna až slabá erózia; zelená farba – stredná erózia; žltá farba – silná erózia; červená farba: extrémna erózia; svetlomodrou prerušovanou čiarou je označená hranica katastra obce.



**Mapa 4: Ohrozenie vodnou eróziou**

**Zdroj:** Infoservis VÚPOP, pôdne mapy – register pôdy LPIS.

**Legenda:** tmavomodrá farba: bez erózie; svetlomodrá farba: stredná erózia; zelená farba: silná erózia; červená farba: extrémna erózia; svetlomodrou prerušovanou čiarou je označená hranica katastra obce.

### 2.1.3.4 Ovzdušie

Územie Trnavského samosprávneho kraja nepatrí do znečistených oblastí ovzdušia. Samotné územie obce je dobre prevetrávané, čím dochádza k pomerne rýchlemu a účinnému rozptylu emitovaných znečisťujúcich látok.

V obci sa nenachádzajú žiadne významné zdroje znečisťovania ovzdušia a ani nepatrí do žiadnej vymedzenej oblasti riadenia kvality ovzdušia. Znečistenie základnými znečisťujúcimi látkami SO<sub>2</sub>, NO<sub>x</sub> je minimálne a látkami CO a PM<sub>10</sub> je na miernej úrovni.

### 2.1.3.5 Odpady

Odpadové hospodárstvo obce je organizované v rámci POH Mikroregiónu Nad Holeškou 2014-2015. Hlavným cieľom odpadového hospodárstva SR do roku 2015 je odklonenie odpadov od skládkovania, resp. znižovanie množstva odpadov ukladaných na skládky odpadov. K tomu je potrebné zaviesť opatrenia na predchádzanie vzniku odpadov, znižovanie nebezpečných vlastností odpadov a podpora opätovného použitia výrobkov a tiež zvýšenie miery zhodnocovania odpadov vrátane energetického zhodnocovania odpadov. POH SR na roky 2011 – 2015 zavádza do praxe hierarchiu odpadového hospodárstva popísanú európskou smernicou o odpadoch. Tá na prvé miesto kladie predchádzanie vzniku odpadov, nasleduje príprava na opätovné použitie, recyklácia, iné zhodnocovanie odpadov a na poslednom mieste je ich zneškodňovanie skládkovaním. Aby bolo možné naplniť ciele Programu odpadového hospodárstva SR do roku 2015, je potrebné efektívne preniesť stanovené opatrenia aj na orgány samosprávy, teda do Programov odpadového hospodárstva krajov resp. Programov odpadového hospodárstva miest a obcí.

Program odpadového hospodárstva Mikroregiónu nad Holeškou do roku 2015 je vypracovaný podľa § 6 zákona č. 223/2001 Z. z. o odpadoch a o zmene a doplnení niektorých zákonov a tiež v zmysle vyhlášky Ministerstva životného prostredia SR č. 310/2013 Z. z. o vykonaní niektorých ustanovení zákona o odpadoch.

Mikroregión nad Holeškou (MNH) sa nachádza v okrese Piešťany a zoskupuje 13 obcí: Borovce, Dolný Lopašov, Dubovany, Chtelnica, Kočín - Lančár, Krakovany, Nižná, Ostrov, Rakovice, Šterusy, Trebatice, Veselé a Veľké Kostoľany.

#### **V obci Trebatice sa separujú tieto komodity odpadov:**

200301 zmesový komunálny odpad (ZKO)  
150105 kompozitné obaly  
170904 drobný stavebný odpad (DSO)  
200201 biologicky rozložiteľný odpad (BRO)  
200101 papier  
200102 sklo  
2001110 šatstvo  
200139 plasty  
200140 kovy  
200125 jedlé oleje a tuky

#### **Organizácia zberu ju nasledovná:**

Obyvatelia obce kompostujú **BRO** vo vlastných zariadeniach na kompostovanie. Vykonávať zber, prepravu, zhodnocovanie a zneškodňovanie biologicky rozložiteľného odpadu môže len organizácia zodpovedná za zber KO, ktorá má uzatvorenú zmluvu na vykonávanie tejto činnosti s obcou.

**Papier** – obec zabezpečuje zhromažďovanie papierového odpadu do 240 l nádoby umiestnenej pri každej stavbe obce.

**Plasty** – plastový odpad sa zbiera do plastového vreca.

**Sklo** – obec zabezpečuje zhromažďovanie skleneného odpadu do zelených nádob na určenom stanovisku.

**Kovy** – obec zabezpečuje zhromažďovanie kovového odpadu do nádoby na určenom stanovisku.

**Kuchynský olej** – obec zabezpečuje zhromažďovanie kuchynského oleja na určenom stanovisku.

Odpad je vyvážaný na skládku **Kopaničiarska odpadová spoločnosť, s. r. o.** v katastrálnom území Rakovice, prevádzkovateľom je Kopaničiarska odpadová spoločnosť, s. r. o., ktorá prijíma tieto druhy odpadu 170904, 200301, 200302, 300303, 200307.

**Zber odpadu v obci vykonáva:**

- Marius Pedersen, a.s. Piešťany (200101, 200102, 200139, 200140, 150104, 150110, 150111, 200121, 200123, 200125, 200126, 200127, 200128, 200133, 200135),
- BOMAT s. r. o. Veľké Orvište (200121, 200123, 200133, 200135),
- LADISCO, s. r. o. Považany (200125),
- Peter Kucharčík Žilina (200110).

**Zariadenia na zhodnocovanie/zneškodňovanie odpadu:**

- Marius Pedersen, a.s. Piešťany (150110, 150111, 150202, 200101, 200102, 200126, 200127, 200128, 200139, 200140) – činnosti R3, R4, R5,
- BOMAT s. r. o. Veľké Orvište (200121, 200123, 200133, 200135), činnosti R5, R12,
- LADISCO, s. r. o. Považany (200125), činnosť R13.

Obec Trebatice si v poslednom schválenom POH do roku 2005 vytýčila nasledovné ciele a opatrenia:

- A) Zvýšiť podiel zhodnocovaných KO na 2,8% v roku 2005 a zároveň znížiť skládkovanie KO na 97,2% v roku 2005.

**Cieľ bol:** *splnený* - 9,3 % zhodnotených KO.

Opatrenia:

- Pokračovať v systéme separovaného zberu papiera, skla, plastov, kovov a BRO.

**Opatrenie bolo:** *splnené* – obec pokračuje v separovanom zbere v zmysle platného VZN (papier, sklo, plasty, BRO).

- V rámci vyjadrení Obecného úradu k POH pôvodcov trvať na separovanom zbere odpadov u pôvodcov odpadov na území obce.

**Opatrenie bolo:** *splnené* - obec trvala na separovanom zbere odpadov u pôvodcov odpadov na území obce ( občania, firmy mimo vlastného POH).

- V rámci finančných možností zaviesť separovanie odpadov z domácností s obsahom škodlivých látok.

**Opatrenie bolo:** *splnené* – obec zaviedla zber nebezpečných odpadov 2 x do roka.

- B) Zapojiť sa do zberu odpadov z obalov podľa podmienok stanovených v zákone o obaloch po jeho schválení.

**Cieľ bol:** *splnený*.

Opatrenia:

- Separovať odpady z obalov a odovzdávať ich na zhodnocovanie, hlavne plastové obaly.

**Opatrenie bolo:** *splnené* - v obci je zavedený zber PET -fliaš ( vrecový systém-vrece v každej domácnosti, vývoz 1x za 6 týždňov)

- V prípade vybudovania kapacity na zhodnotenie plastov zabezpečiť ich využitie.

**Opatrenie bolo:** *nesplnené* - nebolo vybudované zariadenie na zhodnocovanie plastov, v obci je zavedený len zber a odvoz dodávateľskou spoločnosťou.

- Sledovať zapojenie pôvodcov odpadov do separovaného zberu obalov.

**Opatrenie bolo:** *splnené* - vykonané monitorovanie prostredníctvom spol. ENVIPAK – rok 2010, priebežne monitoruje obec každý rok, výstup – Správa o odpadovom hospodárstve obce sa každoročne predkladá na rokovanie OZ.

- C) Zvýšiť množstvo vyseparovaných odpadov na 40 kg na obyvateľa.

**Cieľ bol:** *nesplnený* - skutočnosť 38,90 kg na obyvateľa.

Opatrenia:

- Pokračovať v systéme separovaného zberu papiera, skla, plastov, kovov a BRO.

**Opatrenie bolo:** *splnené* - pokračovanie v separovanom zbere v zmysle platného VZN (papier, sklo, plasty, BRO).

- Sledovať separovaný zber u pôvodcov odpadov.

**Opatrenie bolo:** *splnené* - vykonané monitorovanie prostredníctvom spol. ENVIPAK – rok 2010, priebežne monitoruje obec každý rok, výstup – Správa o odpadovom hospodárstve obce sa každoročne predkladá na rokovanie OZ.

- V rámci finančných možností zaviesť separovanie odpadov z domácností s obsahom škodlivých látok.

**Opatrenie bolo:** *splnené* – obec zaviedla zber nebezpečných odpadov- 2x/rok.

D) Zvýšiť zapojenie obyvateľov do separovaného zberu.

**Cieľ bol:** *splnený*.

Opatrenia:

- Navrhnuť a realizovať spôsob separácie odpadov a zberu vyseparovaných odpadov na základe uzatvorených hospodárskych zmlúv s jednotlivými odberateľmi odpadov.

**Opatrenie bolo:** *nesplnené* - obec odovzdávala všetok vyzbieraný druhotný odpad spol. Marius Pedersen ( zabezpečuje i zber KO), ktorá následne odovzdávala odpad konečnému odberateľovi.

- Zvýšiť informovanosť obyvateľstva prostredníctvom relácii v miestnom rozhlase, formou oznamov na obecnej tabuli, propagačného materiálu a verejných zhromaždení občanov.

**Opatrenie bolo:** *splnené* - využívané hlavne obecné noviny Trebatické zrkadlo.

- Informovať obyvateľov o nebezpečných vlastnostiach odpadov z domácností s obsahom škodlivých látok ukladaných na skládku.

**Opatrenie bolo:** *splnené* - využívané hlavne obecné noviny Trebatické zrkadlo.

E) Kompostovať 30% BRO.

**Cieľ bol:** *nesplnené* - obec nedokázala zriadiť obecné kompostovisko, štiepku z BRO obec používa ako hnojivo do obecnej verejnej zelene resp. na úpravu záhonov, zvyšok na hnojisko miestneho Agro-družstva.

Opatrenia:

- Separovať z komunálnych odpadov o BRO.

**Opatrenie bolo:** *splnené* - zber BRO 4 x ročne, následne BRO drvený a využívaný v zmysle predchádzajúceho bodu.

- Kompostovať BRO z domácností v domácich kompostoviskách.

**Opatrenie bolo:** *nesplnené*.

- Rozšíriť kompostovanie BRO zakúpením drvičky na drevený odpad.

**Opatrenie bolo:** *splnené* – bola zakúpená drvička prostredníctvom združenia Mikroregión nad Holeškou, ktorej členom je i obec Trebatice ( zapožičiava sa 14 obcami MNH).

Znížiť množstvo BRO ukladaných na skládku na 70% oproti roku 1995.

**Cieľ bol:** *nesplnený*.

Opatrenia:

- Vypracovať a postupne realizovať systém separovaného zberu BRO v obci.

**Opatrenie bolo:** *splnené* - absenťuje obecné kompostovisko.

- Vytvorenie podmienok zhodnocovania týchto odpadov aj na iných zariadeniach ako sú kompostárne (využiť podľa možností kapacity PD).

**Opatrenie bolo:** *splnené.*

F) Opatrenia na znižovanie množstva BRO ukladaných na skládky.

- Zavedením separácie BRK zmeniť pomer spaľovania týchto odpadov v prospech materiálového zhodnotenia – tvorba kompostu.

**Opatrenie bolo:** *splnené.*

- Využívať v prípade vybudovania regionálnu kompostáreň, prípadne kapacity PD, v rámci verejných zhromaždení občanov, poskytnúť občanom prospekty na výrobu kompostu v domácnostiach.

**Opatrenie bolo:** *splnené* - využívané kapacity PD, poskytnuté informácie občanom prostredníctvom obecných novín Trebatické zrkadlo.

- Zabezpečiť vhodnú kvalitu a využiteľnosť vyrobeného kompostu.

**Opatrenie bolo:** *čiastočne splnené.*

- Zvýšiť informovanosť obyvateľstva o nutnosti separovania BRO a budovaní kompostovísk v domácnostiach.

**Opatrenie bolo:** *splnené* – osвета v obecných novinách Trebatické zrkadlo.

Obce Mikroregiónu nad Holeškou robia kampane na zvyšovanie povedomia verejnosti v oblasti nakladania s odpadmi a o potrebe triedeného zberu komunálnych odpadov. Obce MNH využívajú na zvyšovanie povedomia svojich obyvateľov všetky dostupné spôsoby informovania od miestneho rozhlasu cez internetové stránky, úradné tabule, televíziu až po prednášky na školách a verejných zhromaždeniach.

Informovanie občanov v MNH prebieha aj rozposielaním informačných letákov, pričom letáky sú zamerané na informácie o potrebe triedeného zberu komunálnych odpadov. Šírenie osvety o potrebách a výhodách separovaného zberu v MNH prebieha aj prostredníctvom obecných novín, kde sú uverejňované články s odpadovou tematikou.

Obce i naďalej plánujú informovať svojich občanov o potrebe triedeného zberu komunálnych odpadov, o prínose jeho zhodnocovania a o negatívnych účinkoch jeho zneškodňovania prostredníctvom informácií v propagačných letákoch.

## 2.2. Analýza vonkajšieho prostredia

Vonkajšie prostredie z pohľadu obce je formované na troch úrovniach: 1. európska legislatíva a stratégie; 2. štátna legislatíva a opatrenia vlády SR a 3. regionálne stratégie Vyššieho územného celku a/alebo Stratégie rozvoja územia vedeného komunitou (Stratégie CLLD), prípadne iné stratégie rozvoja územia na úrovni mikroregiónu.

Na prvej, európskej úrovni, je smerodajná predovšetkým Stratégia „Európa 2020“, ktorou sa riadi filozofia a zameranie zdrojov z európskych štrukturálnych fondov pre obdobie 2014 – 2020. Na základe tejto stratégie totiž musí Európska únia dodržiavať jednotný tematický prístup. Priority a ciele tejto stratégie premietla vláda SR do Partnerskej dohody na roky 2014 – 2020. Stratégia Európa 2020 má tri hlavné ciele:

1. Inteligentný rast (Inovácie, Vzdelávanie a Digitálna spoločnosť)
2. Udržateľný rast (Klíma, Energetika a Mobilita, Konkurencieschopnosť)
3. Inkluzívny rast (Zamestnanie a zručnosti, Boj proti chudobe)

Kľúčovými cieľovými hodnotami stratégie sú:

- Zamestnanosť: zvýšiť zamestnanosť obyvateľov vo veku 20-64 rokov, vrátane väčšieho zapojenia žien, starších a lepšieho začlenenia migrantov
- Výskum a vývoj: zvýšiť investície do výskumu a vývoja a inovácií podnikov

- Zmena klímy a energetická udržateľnosť: znížiť emisie skleníkových plynov o 20% v porovnaní s úrovňou z roku 1990, zvýšiť podiel OZE o 20% na konečnej spotrebe energie a zvýšiť energetickú účinnosť o 20%
- Vzdelávanie: znížiť mieru predčasného ukončenia školskej dochádzky a zvýšiť podiel obyvateľov vo veku 30-34 rokov s vysokoškolským vzdelaním na 40%
- Boj proti chudobe: znížiť podiel ľudí žijúcich pod hranicou chudoby 25%

Na druhej, štátnej úrovni je okrem platnej legislatívy (napr. v oblasti regionálneho rozvoja, zákon o obecnom zriadení a pod.) určujúca Národná stratégia regionálneho rozvoja Slovenskej republiky. Tá obsahuje okrem iného aj stratégiu pre Trnavský samosprávny kraj. Vzhľadom k tomu, že v čase spracovania PHSR obce nie k dispozícii aktuálny PHSR VUC, informácie pre tretiu úroveň vonkajších vplyvov (regionálna úroveň) vychádzajú z Národnej stratégie regionálneho rozvoja pre trnavský kraj a Stratégie miestneho rozvoja vedeného komunitou občianskeho združenia Holeška (CLLD). Národná stratégia bude určujúca aj pri tvorbe aktualizácie PHSR Trnavského samosprávneho kraja na najbližšie obdobie (posledné PHSR má platnosť do roku 2015). Stratégia CLLD je určujúca pre viaczdrojové financovanie rozvoja jednotlivých obcí združených v občianskom združení Holeška (verejno-súkromné partnerstvo) pre roky 2015 - 2020.

Podľa Národnej stratégie regionálneho rozvoja je Trnavský samosprávny kraj (TTSK) prevažne vidiecky, prechodný, priemyselný, konkurencieschopný, rýchlorastúci región SR s perspektívou druhého najkonkurencieschopnejšieho regiónu na úrovni SR, s vysokou atraktivitou a pozíciou v blízkosti centra rozvojových aktivít EÚ a s možnosťou cezhraničnej spolupráce s Českou a Rakúskou republikou, ako aj Maďarskom. **TTSK má stredný inovačný potenciál. Z hľadiska analýzy vonkajšieho prostredia obce a tiež pre účely prevencie rizík rozvoja obce je potrebné zohľadniť disparity a faktory rozvoja kraja aj z hľadiska očakávaných regionálnych integrovaných územných stratégií rozvoja v kraji (RIUS).**

#### Hlavné disparity TTSK.

- v pôdohospodárstve: pokles pestovateľských plôch a počtu chovaných hospodárskych zvierat (hydina, ošípané a hovädzí dobytok) a dovoz lacnejších dotovaných potravín z pôvodných krajín EÚ.
- v priemysle: chýbajúce akreditácie a certifikácie s medzinárodnou platnosťou majú za následok obmedzenia v medzinárodnom obchode; inovačné a technologické zaostávanie spôsobuje zvyšujúcu sa energetickú a surovinovú náročnosť výroby.
- v službách: disparity vo vzťahu mesta a okolia spôsobené nerovnomerným rozmiestnením služieb a vzdelávacích inštitúcií; nízka úroveň informatizácie produkčnej sféry; zníženie konkurencieschopnosti malého a stredného podnikania v dôsledku veľkej expanzie nadnárodných spoločností, ale aj často pre absentujúcu kvalitu poskytovaných služieb; nedostatočná kvalita verejných služieb občanom a podnikateľskej sfére.
- v technickej infraštruktúre: nedostatočná kvalita ciest II. a III. triedy má často za následok dopravné nehody; neexistencia integrovaného dopravného systému; značné ekologické zaťaženie poľnohospodárskej krajiny; znižovanie emisného a odpadového zaťaženia územia.
- v sociálnej infraštruktúre: vyšší podiel nezamestnaných v obciach v porovnaní s Trnavou a ostatnými mestami; značný odlev pracovných síl do zahraničia z titulu blízkosti hraníc, pričom za vysokokvalifikované pracovné sily nie sú náhrady; nedostatočné investície do nájomného bývania, regenerácie bytového fondu a pomalá obnova kultúrnohistorických pamiatok, čo je spôsobené nedostatkom vlastných finančných zdrojov; nevyhovujúca miera nezamestnanosti s nevyrovnanou ponukou pracovných miest najmä vo vidieckych oblastiach.

#### Hlavné faktory rozvoja TTSK.

- v pôdohospodárstve: dobrý produkčný pôdohospodársky potenciál v oblastiach zeleninárstva, ovocinárstva a vinohradníctva dáva možnosti rozvoja bývania na



základe vidieckeho osídlenia, vysoký poľnohospodársky potenciál umožňuje pestovanie prakticky všetkých druhov ekologických potravín a živočíšnej výroby, rozvoj biotechnológií, rozvoj fariem a predaj z dvora, inovácia a rast konkurencieschopnosti slovenských produktov, ochrana životného prostredia.

- v priemysle: rozvinutá priemyselná výroba a rôznorodosť hospodárskej základne s dlhodobým pôsobením dáva možnosť transferu technológií do perspektívnych odvetví na základe využitia fondov EÚ, rozsiahla koncentrácia zahraničných investícií dáva predpoklad na využívanie nových technológií a inovácií najmä v automobilovom a elektrotechnickom priemysle, potravinárstve, energetike a farmaceutickom priemysle, možnosť posilňovania exportu.
- v službách: geopolitický polohový potenciál umožňuje priame kontakty s vyspelými regiónmi s možnosťou zintenzívnenia zahraničných investícií a medzinárodnej spolupráce, využitie geotermálnych prameňov za splnenia príslušných zákonných podmienok (zákon č. 538/2005 Z. z. o prírodných liečivých vodách, prírodných liečebných kúpeľoch, kúpeľných miestach a prírodných minerálnych vodách a o zmene a doplnení niektorých zákonov) pre ďalší rozvoj tradičného kúpeľníctva s prepojením na ekologický vidiecky turizmus, zlepšenie podnikateľského prostredia pre rozvoj malého a stredného podnikania v oblasti obchodu a služieb, vysoký podiel územia s veľkoplošnou ochranou krajiny a vodných zdrojov, priaznivé podmienky na rozvoj služieb v oblasti cestovného ruchu, vidieckeho turizmu a agroturizmu.
- v technickej infraštruktúre: polohový potenciál kraja, výhodná geografická poloha, štruktúra miest a hustota obyvateľstva na km<sup>2</sup>, križovanie významných medzinárodných a vnútroštátnych trás železníc a ciest umožňuje lepšie zapojenie do medzinárodnej spolupráce a priaznivú väzbu na hlavné mesto Slovenska.
- v sociálnej infraštruktúre: vysoký podiel vysokoškolsky vzdelaného obyvateľstva vytvára predpoklady pre možnosti využívania nových technológií a obnoviteľných zdrojov energií v súlade s ekologickými princípmi na základe využitia ľudského a ekonomického potenciálu, vzdelaná a pomerne lacná pracovná sila láka naďalej najmä zahraničných investorov, silný kultúrno-spoločenský potenciál daný koncentráciou kultúrnych a spoločenských inštitúcií dáva možnosť jeho využitia pre rozvoj cestovného ruchu a vytváraníu medzinárodných inštitúcií v prepojení na Bratislavský samosprávny kraj, dostupnosť vzdelávacích, sociálnych a zdravotných zariadení, stabilizovaný demografický vývoj a priaznivá veková štruktúra, dobrá sídelná štruktúra, vhodná pre dobrú a vyváženú obsluhu územia, silný potenciál cezhraničnej spolupráce.
- v kultúre: podpora rekonštrukcie národných kultúrnych pamiatok v samosprávnom kraji ako predpoklad rozvoja cestovného ruchu.

**Charakteristika špecifických stránok regiónu:** dobre rozvinutá sieť dopravných komunikácií, kvalitný pôdny fond, priaznivé klimatické podmienky, zachovaná biodiverzita, významné vodné toky, geotermálne vodné pramene, málo znečistené ovzdušie, priaznivé podmienky na rozvoj vidieckeho turizmu a agroturizmu, potenciál pre ďalší rozvoj priemyslu, zahraniční investori priťahujúci ďalších subdodávateľov.

**Konkurenčná výhoda TTSK** je tvorená výhodnou geografickou polohou v blízkosti rozvojových aktivít EÚ, vysokým podielom zahraničného kapitálu a vysokokvalifikovanou pracovnou silou v strategicky dôležitých sektoroch.

#### **Prioritné oblasti pre TTSK:**

**PO1: Veda, výskum a inovácie:** zvyšovanie energetickej bezpečnosti, využívanie OZE, automobilový a energetický priemysel, automobilový priemysel

**PO2: Ľudské zdroje:** rozvoj ľudských zdrojov s dôrazom na vedu, výskum a inovácie, spolupráca medzi podnikateľskou sférou a verejnou správou

**PO3: Zamestnanosť:** dôraz na vytváranie nových pracovných miest vo vede, výskume a inováciách a v sektore služieb pre rozhodujúce priemyselné odvetvia (automobilový priemysel, energetika a spotrebný priemysel)

**PO4: Konkurencieschopnosť, rast a podnikateľské prostredie:** podpora podnikateľského prostredia a rastu podielu MSP najmä v sektore služieb

**PO5: Životné prostredie, zmeny klímy a OZE:** zvýšenie využívania OZE a surovín v rozhodujúcich priemyselných odvetviach

Obec Trebatice je členom Mikroregiónu nad Holeškou a zároveň členom občianskeho združenia Holeška, ktoré sa v roku 2015 uchádza o udelenie štatútu Miestnej akčnej skupiny (MAS) na základe Stratégie miestneho rozvoja vedeného komunitou (CLLD), v zmysle Nariadenia EP a Rady EÚ č. 1303/2013. Vzhľadom k tomu je potrebné konštatovať nasledovné:

- analýza územia mikroregiónu, resp. obcí združených v občianskom združení Holeška, v zásadných bodoch korešponduje so závermi vyššie uvedenej analýzy vnútorného prostredia obce uvedené v PHSR

- na základe vypracovanej Stratégie CLLD občianskeho združenia Holeška sa v prípade schválenia Stratégie CLLD a priznania štatútu MAS bude realizovať viacdrojové financovanie rozvojových aktivít obci z Programu rozvoja vidieka 2014 – 2020 a prioritnej osi 5 Integrovaného regionálneho operačného programu 2014 – 2020. Doplnkovým zdrojom financovania v prípade vybraných aktivít bude Operačný program Kvalita životného prostredia 2014 – 2020

- aktivity uvedené v Strategickej časti PHSR obce Trebatice, pre ktoré je plánované financovanie z iných ako vlastných zdrojov obce, sú v súlade so Stratégiou CLLD občianskeho združenia Holeška, programovými dokumentmi Programu rozvoja vidieka 2014 – 2020, Integrovaného regionálneho operačného programu 2014 – 2020, Operačného programu Kvalita životného prostredia 2014 – 2020 a ďalších operačných programov v rámci Partnerskej dohody na roky 2014 – 2020.

Prehľad vplyvu vyššie analyzovaných troch úrovní na obec je sumarizovaný v nasledujúcej STEEP analýze.

**Tabuľka 20: STEEP analýza (analýza vonkajšieho prostredia)**

Sociálne	Technologické	Ekonomické
Zvyšovanie podielu vysokoškolsky vzdelaných ľudí v populácii	Budovanie priemyselných parkov a obchodných centier v meste Trnava	Využitie fondov EÚ na spolufinancovanie projektov verejnej správy a súkromných firiem
Vzdelávanie – nedostatočné prepojenie škôl s praxou	Zavádzanie IKT do verejnej správy – informatizácia	Dobudovanie dopravných koridorov a cestnej infraštruktúry
Bývanie – nedostatok nájomných bytov	Zvyšovanie úrovne výskumu a vývoja a zavádzanie inovácií v podnikoch	Stimuly pre rast malých a stredných podnikov, podpora inovácií v podnikoch cez štrukturálne fondy
Migračné vlny – odliv mladých ľudí do väčších sídiel, prílev starších na vidiek		Daňové a administratívne zaťaženie
Zníženie bezpečnosti v dôsledku nárastu počtu sociálne slabých a marginalizovaných komunit		



<b>Ekologické</b>	<b>Politické</b>	<b>Hodnotové</b>
Neefektívne protipovodňové opatrenia	Administratívna pripravenosť na čerpanie štrukturálnych fondov	Tendencia smerom k spolupráce formou PPP projektov
Zvyšovanie znečistenia ovzdušia z dopravy	Nastavenie pravidiel verejného obstarávania	Zmeny postojov obyvateľstva – rastúca kriminalita, rasizmus a xenofóbia
Výstavba nového jadrového zdroja	Sektorové stratégie vlády napr. v oblasti odpadového hospodárstva a energetiky	Aktivizácia občianskeho sektora – väčšie zapájanie sa do rozvoja obcí

### 2.3. Zhrnutie súčasného stavu územia

Pri spracovaní analytickej časti PHSR bola použitá metodika zberu celoslovenských a regionálnych štatistických a ostatných dát zverejnených na portáli Štatistického úradu SR, ÚPSVaR Trnava a dostupných informácií od zamestnancov obce. Získané dáta sú spracované v prehľadných tabuľkách a grafoch, výsledky analýzy sú vysvetlené v textovej časti.

**Tabuľka 21: Kontrolný zoznam pre hodnotenie rizík**

<b>Druh rizika</b>	<b>Objekt rizika</b>	<b>Zdroj rizika</b>	<b>Nežiaduce dôsledky</b>	<b>Pravdepodobnosť</b>
<b>Individuálne</b>				
<b>Technické</b>	Územie	Priemyselná havária	Znečistenie životného prostredia Ohrozenie verejného zdravia	<b>Nízka</b>
<b>Ekologické</b>	Územie	Znečistenie ovzdušia Vodná erózia – riziko povodní mimo vodného toku	Zhoršenie životného prostredia Zničenie majetku, ohrozenie zdravia	<b>Nízka</b>
<b>Sociálne</b>	Územie	Rast nezamestnanosti Nedostatok nájomných bytov	Kriminalita Odliv mladých obyvateľov	<b>Stredná</b>
<b>Ekonomické</b>	Územie	Neefektívne čerpanie štrukturálnych fondov	Nerealizovaný rozvoj územia	<b>Stredná</b>

### SWOT analýza

Analýza SWOT je spôsob náhľadu na zistenia sociálno-ekonomickej analýzy v štyroch rôznych kategóriách: silné stránky, slabé stránky, príležitosti a hrozby. Silné a slabé stránky vychádzajú z vnútorných podmienok obce (vnútorné faktory), príležitosti a hrozby sú externé udalosti a trendy, ktoré predstavujú šance alebo prekážky, ktoré ovplyvňujú miestny rozvoj (vonkajšie faktory). Zo silných stránok a príležitostí vyplývajú faktory rozvoja obce. Zo slabých stránok a ohrození vyplývajú kľúčové zápory obce. Na základe faktorov rozvoja a záporov obce je možné navrhnúť programovú štruktúru stratégie rozvoja.

### SWOT analýza – sociálny rozvoj

<b>Silné stránky</b>	<b>Body</b>
- pozitívny demografický vývoj	4
- dobrá občianska vybavenosť	3
- aktívne záujmové organizácie	5
- bohatý kultúrno-spoločenský život obce	5
- využívanie Areálu Zdravia	5
- komplexná technická infraštruktúra	5
- podpora miestnych podnikateľov obecným organizáciám	4
<b>Spolu</b>	<b>31</b>

<b>Slabé stránky</b>	<b>Body</b>
- chýbajúce oddychové zóny a lavičky	3
- chýbajúca zdravotná starostlivosť	5
- chýbajúce sociálne zariadenie pre starších	5
- absencia kamerového systému	5
<b>Spolu</b>	<b>18</b>

<b>Príležitosti</b>	<b>Body</b>
- zapájanie obyvateľov do verejného života obce	4
- hľadanie nových aktívnych lídrov pre organizovanú činnosť	4
- zapájanie obyvateľov do organizačnej činnosti obce	3
- stacionár pre dôchodcov	5
- vybudovanie zdravotného strediska	5
<b>Spolu</b>	<b>21</b>

<b>Hrozby</b>	<b>Body</b>
- rast nezamestnanosti	3
- nezáujem obyvateľov o dianie v obci	3
- zánik miestnych organizácií	4
- znižovanie počtu žiakov ZŠ	5
- vandalizmus	5
<b>Spolu</b>	<b>20</b>

### SWOT analýza – hospodársky (ekonomický) rozvoj

<b>Silné stránky</b>	<b>Body</b>
- dobrá dopravná dostupnosť	4
- vhodné podmienky pre rozvoj poľnohospodárstva a ovocinárstva	5
- rekonštrukcia ZŠ	5
- výstavba bytových domov	5
- revitalizácia centra obce	4
<b>Spolu</b>	<b>23</b>

<b>Slabé stránky</b>	<b>Body</b>
- nevyhovujúci stav miestnych komunikácií a chodníkov	5
- nevysporiadané majetkové vzťahy	5
- parkovanie na ceste	5
- chýbajúca cyklotrasa	5
- technický stav obecných budov	4
<b>Spolu</b>	<b>24</b>

<b>Príležitosti</b>	<b>Body</b>	<b>Hrozby</b>	<b>Body</b>
- aktivity OZ Holeška	5	- migrácia obyvateľov do miest	3
- využívanie finančných zdrojov z fondov EÚ	5	- zníženie finančných príjmov obce odchodom PS z priemyselných zón	4
- vybudovanie cyklotrasy	5	- nízky záujem samosprávy o hospodársky/ekonomický vývoj obce	5
- rekonštrukcia budov vo vlastníctve obce	5	- neschválenie žiadosti o poskytnutie finančných zdrojov z fondov EÚ	5
<b>Spolu</b>	<b>20</b>	<b>Spolu</b>	<b>17</b>

SWOT analýza – environmentálny rozvoj			
<b>Silné stránky</b>	<b>Body</b>	<b>Slabé stránky</b>	<b>Body</b>
- separácia odpadu	3	- nevyužívanie potenciálu pre oddych a rekreáciu	3
- existencia environmentálnej štruktúry	5	- nízky podiel remízok a líniových porastov	3
		- nedostatočné množstvo zelene	3
		- chýbajúci zberný dvor	5
<b>Spolu</b>	<b>8</b>	<b>Spolu</b>	<b>14</b>

<b>Príležitosti</b>	<b>Body</b>	<b>Hrozby</b>	<b>Body</b>
- zvyšovať povedomie o ochrane ŽP	5	- nadradenosť iných záujmov nad záujmami ochrany ŽP	4
- odstraňovanie divokých skládok	3	- nezáujem o environmentálne problémy obce	3
- zabezpečenie ekologickej dopravy obyvateľom výstavbou cyklotrasy	5		
<b>Spolu</b>	<b>13</b>	<b>Spolu</b>	<b>7</b>

Z pohľadu sociálnej oblasti prevažujú silné stránky nad slabými a rovnako aj príležitosti nad hrozbami. Z ekonomického (hospodárskeho) a environmentálneho pohľadu prevažujú slabé stránky nad silnými avšak príležitosti zostávajú v prevahe nad hrozbami.

Zo SWOT analýzy boli identifikované hlavné problémy obce:

- **z pohľadu sociálnej oblasti:** chýbajúca zdravotná starostlivosť, slabo rozvinuté sociálne služby – chýba zariadenie pre dôchodcov a absencia kamerového systému na elimináciu vandalizmu.
- **z pohľadu hospodárskej oblasti:** nevysporiadané majetkové vzťahy, stav miestnych komunikácií a chodníkov, parkovanie na chodníkoch a chýbajúca cyklotrasa
- **z pohľadu environmentálnej oblasti:** málo priestranstiev s trávnatými porastmi pre rekreáciu a oddych obyvateľov, chýbajúci zberný dvor

Na základe SWOT analýzy (silných stránok a príležitostí) boli identifikované hlavné faktory rozvoja obce:

- aktívna činnosť záujmových organizácií
- využívanie viacúčelového Areálu zdravia
- bohatý kultúrnospoločenský život obce
- vybudovať stacionár pre dôchodcov a zdravotné stredisko
- vhodné podmienky na rozvoj poľnohospodárstva a ovocinárstva
- rekonštrukcia ZŠ a výstavba bytových domov
- využívať finančné zdroje z fondov EÚ
- vybudovanie cyklotrasy
- zrekonštruovať budovy v správe obce
- zavedený separovaný zber odpadu
- komplexná environmentálne štruktúra
- zvyšovať povedomie o ochrane ŽP

### 3. Strategická časť

Cieľom PHSR je sformulovať takú predstavu o smerovaní obce, ktorá vyjadruje ekonomické a sociálne záujmy jej občanov a je v súlade so strategickými cieľmi a prioritami štátu, vyššieho územného celku, záujmami ochrany historického a kultúrneho dedičstva. Plán je otvorený dokument, ktorý by sa mal pravidelne písomne dopĺňať a aktualizovať, podľa vopred stanovených pravidiel, potrieb obyvateľov obce, jeho návštevníkov a potenciálnych investorov, s cieľom v maximálnej možnej miere zvýšiť životnú úroveň obyvateľov obce a uspokojiť ich potreby a požiadavky.

Stratégia obce je vypracovaná v súlade s návrhom Partnerskej dohody na roky 2014-2020, Stratégia je výsledkom kombinácie dvoch prístupov: štrukturálneho a regionálneho.

Strategický cieľ a špecifické ciele Plánu hospodárskeho rozvoja a sociálneho rozvoja obce konkrétne napĺňajú celkový cieľ regionálneho rozvoja tým, že vytvorením tohto významného strategického dokumentu sa na miestnej úrovni vytvoria podmienky pre implementáciu navrhnutého Integrovaného regionálneho operačného programu na roky 2014 – 2020, ktorého hlavným cieľom je prostredníctvom jednotlivých opatrení zvýšiť vybavenosť územia zariadeniami občianskej infraštruktúry s ohľadom na zabezpečenie ich dostupnosti a kvality poskytovaných služieb. Projektové zámery realizované v súlade s PHSR obce sú orientované na tvorbu strategických, politických, infraštruktúrnych a trhových podmienok, ktoré podporia úspešnosť a efektívnosť investícií malých a stredných podnikateľov a zvýšia konkurenčnú schopnosť obce.

PHSR obce je základným nástrojom obce, ktorý určuje smer jej napredovania, pre plnenie strednodobých a dlhodobých cieľov, ktoré umožnia vytvárať spoločný produkt, poskytujúci kvalitné podmienky pre život všetkých jej občanov a návštevníkov pri rešpektovaní územného plánu obce. Tento strategický dokument posilní regionálny rozvoj tým, že stanoví postupy podporujúce miestne iniciatívy. Zároveň pomôže zvýšiť absorpčnú kapacitu regiónu pomocou podpory aktivít regionálnych a lokálnych rozvojových organizácií a podporou prípravy strategicky významných projektov.

#### Vízia:

„Chceme, aby obec Trebatice v roku 2025 bola konkurencieschopná, príťažlivá a perspektívna obec so zvyšujúcou sa kvalitou života pre všetkých jej obyvateľov vo všetkých oblastiach, využívajúca všetky zdroje pre tvorbu nových hodnôt v súlade s ochranou životného prostredia a udržateľným využívaním kultúrneho, historického a prírodného dedičstva.“

**Tabuľka 22: Prioritné oblasti obce**

<b>PO 01</b>	<b>PO 02</b>	<b>PO 03</b>
<b>Sociálna oblasť</b>	<b>Ekonomická oblasť</b>	<b>Environmentálna oblasť</b>
Cieľom je starostlivosť o občanov a zvýšenie kvality života v obci	Cieľom je zabezpečenie vysokej úrovne hospodársko-ekonomickej základne	Cieľom je ochrana a tvorba životného prostredia
1.1. Sociálna infraštruktúra	2.1. Zvyšovanie kvality verejných služieb samosprávy	3.1. Environmentálna infraštruktúra
1.2. Kultúrna a športová infraštruktúra	2.2. Technická infraštruktúra	3.2. Odpadové hospodárstvo
1.3. Školská infraštruktúra	2.3. Dopravná infraštruktúra	3.3. Ochrana ovzdušia
1.4. Zdravotnícka infraštruktúra	2.4. Podpora cestovného ruchu	

**Tabuľka 23: Stratégia rozvoja obce Trebatice na roky 2015 - 2025**

<b>PO 01</b>	<b>PO 02</b>	<b>PO 03</b>
<b>Sociálna oblasť</b>	<b>Ekonomická oblasť</b>	<b>Environmentálna oblasť</b>
<b>1.1. Sociálna infraštruktúra</b>	<b>2.1. Zvyšovanie kvality verejných služieb samosprávy</b>	<b>3.1. Environmentálna infraštruktúra</b>
1.1.1. Vybudovanie denného stacionáru pre dôchodcov	2.1.1. Vzdelávanie a zvyšovanie zručností pracovníkov obecného úradu	3.1.1. Zvyšovanie podielu verejnej zelene
	2.1.2. Aktualizácia rozvojových dokumentov obce – územného plánu a akčných plánov	3.1.2. Zvyšovanie povedomia o ŽP a odpadovom hospodárstve
	2.1.3. Informatizácia verejnej správy – elektronizácia služieb	
<b>1.2. Kultúrna a športová infraštruktúra</b>	<b>2.2. Technická infraštruktúra</b>	<b>3.2. Odpadové hospodárstva</b>
1.2.1 Vybudovanie multifunkčnej športovej plochy	2.2.1. Rekonštrukcia OÚ zníženia energetických nákladov	3.2.1 Vybudovanie zberného dvoru vrátane materiálno-technického vybavenia
1.2.2. Podpora kultúrnych podujatí	2.2.2. Rekonštrukcia kultúrneho domu zníženia energetických nákladov	3.2.2. Vybudovanie kompostoviska vrátane materiálno-technického vybavenia
1.2.3. Rekonštrukcia areálu OFK Trebatice	2.2.3. Vybudovanie kamerového systému v obci	3.2.3. Zavedenie efektívnejšieho systému zberu separovaného odpadu
1.2.4. Podpora športových podujatí	2.2.4. Vybudovanie oddychovej zóny v lokalite Pasienky za humnami	
	2.2.5. Doplnenie obecného mobiliáru	
<b>1.3. Školská infraštruktúra</b>	<b>2.3. Dopravná infraštruktúra</b>	<b>3.3. Ochrana ovzdušia</b>
1.3.1. Podpora projektov v oblasti školstva a vzdelávania	2.3.1. Rekonštrukcia miestnych komunikácií I. a II. etapa	3.3.1. Výsadba izolačnej zelene v lokalite Dolné záplotie
1.3.2. Rekonštrukcia MŠ vrátane zníženia energetických nákladov	2.3.2. Rekonštrukcia chodníkov I. a II. etapa	
	2.3.3. Rekonštrukcia autobusových zastávok na Piešťanskej ulici	
	2.3.4. Výstavba cyklotrás (Nad Holeškou a Piešťany-Trebatice-Krakovany-Vrbové)	
	2.3.5. Vytvorenie parkovacích miest	
	2.3.6. Vybudovanie kruhového objazdu na štátnej ceste 499-504	

	2.3.7. Zvýšenie bezpečnosti chodcov na prechodoch pre chodcov na štátnej ceste II/499 ich modernizáciou
<b>1.4. Zdravotnícka infraštruktúra</b>	<b>2.4. Podpora cestovného ruchu</b>
1.4.1. Vybudovanie ambulancie všeobecného lekára v rámci projektu „Rekonštrukcia Domu služieb na polyfunkčný objekt“ vrátane zníženia energetických nákladov	2.4.1. Zavedenie informačných, orientačných, náučných tabúl
	2.4.2. Podpora rozvoja cestovného ruchu prostredníctvom projektov cezhraničnej spolupráce
	2.4.3. Výroba propagačno-informačných materiálov o obci

#### 4. Programová časť

**Programová časť PHSR nadväzuje na strategickú časť a obsahuje najmä zoznam opatrení a projektov na zabezpečenie realizácie programu rozvoja obce.** Programová časť PHSR na roky 2015-2025 obsahuje podrobnejšie rozpracovanie strategických cieľov v sociálnej, hospodárskej a environmentálnej politike na úroveň projektov a aktivít, ktoré sú tvorené vecne príbuznými skupinami aktivít samosprávy vykonávaných mimo bežnú činnosť a smerujúcich k plneniu strategického cieľa rozvoja obce na roky 2015-2025: **Strategickým cieľom rozvoja obce na roky 2015-2025 je vytvoriť podmienky pre zvýšenie kvality života obyvateľov obce, pre zvýšenie jej konkurencieschopnosti a ekonomickej výkonnosti s vyváženým rozvojom oblastí trvale udržateľného rozvoja.** Programová časť PHSR obce obsahuje celkový prehľad projektov v jednotlivých oblastiach stratégie a základný návrh ukazovateľov pre hodnotenie programu rozvoja.

Súčasťou programovej časti je aj stanovenie ukazovateľov pre hodnotenie PHSR. Ukazovatele výsledkov a dopadov v PHSR obce Trebatice sú spracované v nasledujúcej tabuľke. Ako informačný zdroj je uvedená obec a iné zdroje. **Výstupy projektu** predstavujú práce, služby a tovary, ktoré boli financované počas realizácie aktivít projektu vyjadrené z finančného a vecného hľadiska. **Výsledok projektu** predstavuje okamžitý efekt realizácie aktivít projektu (výstupy z aktivít), ktorý je k dispozícii pre cieľovú skupinu alebo predstavuje služby poskytnuté cieľovej skupine. **Dopad** predstavuje vyjadruje dlhodobý efekt intervencie na danú prioritnú oblasť alebo cieľovú skupinu, ktorý je mimo priamej a výlučnej kontroly subjektu zodpovedajúceho za realizáciu projektu.

**Ukazovatele výstupu** sú obvykle priradené k jednotlivým projektom. Označujú hmatateľné produkty, bezprostredne dosiahnuté realizáciou jednej alebo viacerých aktivít, často vyjadrené v merateľných fyzických alebo peňažných jednotkách. Odrážajú skutočnosť, že niečo bolo vytvorené, vyprodukované, zriadené, zrealizované.

**Ukazovatele výsledku** vyjadrujú priamy hmatateľný efekt projektu na cieľové skupiny projektu bezprostredne po ukončení realizácie projektu a merajú bezprostredný následok, ktorý bol vyvolaný výstupom (preto je medzi výstupom a výsledkom logická väzba).

**Ukazovatele dopadu** vyjadrujú dlhodobý efekt intervencie na prioritnú skupinu či cieľovú skupinu, následky dosiahnutých výsledkov projektu, teda príspevok k riešeniu cieľov stanovených pre prioritnú oblasť či potrieb cieľovej skupiny a k odstraňovaniu prekážok rozvoja. Z tohto hľadiska preto nemusí byť strategický cieľ vyjadrený ukazovateľmi dopadu, ale môže byť vyjadrený aj vhodnými ukazovateľmi výsledku. Pre oblasť hodnotenia dopadov PHSR obce boli ako východiskové hodnoty dopadových ukazovateľov stanovené dopadové ukazovatele výsledku na úrovni roku 2020.

**Tabuľka 24: Opatrenia a aktivity obce**

Opatrenie	Projekt/Aktivita	Prioritná oblasť/oblasť
<b>1.1. Sociálna infraštruktúra</b>	1.1.1. Vybudovanie denného stacionáru pre dôchodcov	Sociálna
	1.2.1 Vybudovanie multifunkčnej športovej plochy	Sociálna
<b>1.2. Kultúrna a športová infraštruktúra</b>	1.2.2. Podpora kultúrnych podujatí	Sociálna
	1.2.3. Rekonštrukcia areálu OFK Trebatice	Sociálna
	1.2.4. Podpora športových podujatí	Sociálna
<b>1.3. Školská infraštruktúra</b>	1.3.1. Podpora projektov v oblasti školstva a vzdelávania	Sociálna
	1.3.2. Rekonštrukcia MŠ vrátane zníženia energetických	Sociálna



	nákladov	
<b>1.4. Zdravotná infraštruktúra</b>	1.4.1. Vybudovanie ambulancie všeobecného lekára v rámci projektu „Rekonštrukcia Domu služieb na polyfunkčný objekt“ vrátane zníženia energetických nákladov	Sociálna
<b>2.1. Zvyšovanie kvality verejných služieb samosprávy</b>	2.1.1. Vzdelávanie a zvyšovanie zručností pracovníkov obecného úradu	Ekonomická
	2.1.2. Aktualizácia rozvojových dokumentov obce – územného plánu a akčných plánov	Ekonomická
	2.1.3. Informatizácia verejnej správy – elektronizácia služieb	Ekonomická
<b>2.2. Technická infraštruktúra</b>	2.2.1. Rekonštrukcia OÚ zníženia energetických nákladov	Ekonomická
	2.2.2. Rekonštrukcia kultúrneho domu zníženia energetických nákladov	Ekonomická
	2.2.3. Vybudovanie kamerového systému v obci	Ekonomická
	2.2.4. Vybudovanie oddychovej zóny v lokalite Pasienky za humnami	Ekonomická
	2.2.5. Doplnenie obecného mobiliáru	Ekonomická
<b>2.3. Dopravná infraštruktúra</b>	2.3.1. Rekonštrukcia miestnych komunikácií I. a II. etapa	Ekonomická
	2.3.2. Rekonštrukcia chodníkov I. a II. etapa	Ekonomická
	2.3.3. Rekonštrukcia autobusových zastávok na Piešťanskej ulici	Ekonomická
	2.3.4. Výstavba cyklotrás (Nad Holeškou a Piešťany-Trebatice-Krakovany-Vrbové)	Ekonomická
	2.3.5. Vytvorenie parkovacích miest	Ekonomická
	2.3.6. Vybudovanie kruhového objazdu na štátnej ceste 499-504	Ekonomická
	2.3.7. Zvýšenie bezpečnosti chodcov na prechodoch pre chodcov na štátnej ceste II/499 ich modernizáciou	Ekonomická
<b>2.4. Cestovný ruch</b>	2.4.1. Zavedenie informačných, orientačných, náučných tabúl	Ekonomická
	2.4.2. Podpora rozvoja cestovného ruchu prostredníctvom projektov cezhraničnej spolupráce	Ekonomická
	2.4.3. Výroba propagačno-informačných materiálov o obci	Ekonomická
<b>3.1. Environmentálna infraštruktúra</b>	3.1.1. Zvyšovanie podielu verejnej zelene	Environmentálna
	3.1.2. Zvyšovanie povedomia o ŽP a odpadovom hospodárstve	Environmentálna

<b>3.2. Odpadové hospodárstvo</b>	3.2.1 Vybudovanie zberného dvoru vrátane materiálno-technického vybavenia	Environmentálna
	3.2.2. Vybudovanie kompostoviska vrátane materiálno-technického vybavenia	Environmentálna
	3.2.3. Zavedenie efektívnejšieho systému zberu separovaného odpadu	Environmentálna
<b>3.3. Ochrana ovzdušia</b>	3.3.1. Výsadba izolačnej zelene v lokalite Dolné záplotie	Environmentálna

**Tabuľka 25: Tabuľka ukazovateľov výsledkov a dopadov**

Typ ukazovateľa	Názov ukazovateľa	Definícia	Informačný zdroj	M.J.	Východisková hodnota	Cieľová hodnota/ rok	
					Rok 2015	2017	2020
PRIORITNÁ OBLASŤ – sociálna							
1.1. Sociálna infraštruktúra / 1.1.1. Vybudovanie denného stacionáru pre dôchodcov							
Hlavné ukazovatele	Výstup	Náklady na vybudovanie denného stacionáru	Obec	EUR	0		400 tis.
	Výsledok	Kapacita denného stacionáru	Nezisková organizácia - prevádzkovateľ	počet	0		20
	Dopad	Počet zavedených sociálnych služieb	Obec Databáza DataCube	počet	0		1
1.2. Kultúrna a športová infraštruktúra / 1.2.1 Vybudovanie multifunkčnej športovej plochy							
Hlavné ukazovatele	Výstup	Náklady na výstavbu multifunkčnej plochy	Obec	EUR	0	140 tis.	
	Výsledok	Výmera plochy	Obec	m <sup>2</sup>	0	3 040	
	Dopad	Počet podporených športových zariadení	Obec	počet	0	1	
1.2. Kultúrna a športová infraštruktúra / 1.2.2. Podpora kultúrnych podujatí							
Hlavné ukazovatele	Výstup	Náklady na podporu podujatí	Obec	EUR	0	15 tis.	
	Výsledok	Počet podporených podujatí	Obec	počet	0	5	
	Dopad	Zvýšenie účasti obyvateľov na podujatiach	Obec	%	0	30	

1.2. Kultúrna a športová infraštruktúra / 1.2.3. Rekonštrukcia areálu OFK Trebatice <sup>1</sup>							
<b>Hlavné ukazovatele</b>	Výstup	Náklady na rekonštrukciu areálu	Obec	EUR	0	50 tis.	
	Výsledok	Rekonštruovaná plocha	Obec	m <sup>2</sup>	0	3 000	
	Dopad	Počet podporených športových zariadení	Obec	počet	0	1	
1.2. Kultúrna a športová infraštruktúra / 1.2.4. Podpora športových podujatí							
<b>Hlavné ukazovatele</b>	Výstup	Náklady na podporu podujatí	Obec	EUR	0	4 tis.	
	Výsledok	Počet podporených podujatí	Obec	počet	0	2	
	Dopad	Zvýšenie účasti obyvateľov na podujatiach	Obec	%	0	30	
1.3. Školská infraštruktúra / 1.3.1. Podpora projektov v oblasti školstva a vzdelávania							
<b>Hlavné ukazovatele</b>	Výstup	Náklady na podporu projektov	Obec	EUR	0	5 tis.	
	Výsledok	Kapacita škôl	Obec	počet	0	90	
	Dopad	Počet podporených zariadení školskej infraštruktúry	Obec	počet	0	2	
1.3. Školská infraštruktúra / 1.3.2. Rekonštrukcia MŠ vrátane zníženia energetických nákladov							
<b>Hlavné ukazovatele</b>	Výstup	Náklady na rekonštrukciu MŠ	Obec	EUR	0	200 tis.	
	Výsledok	Kapacita budovy	Obec	%	0	45	
	Dopad	Počet projektov školskej infraštruktúry	Obec	počet	0	1	
1.4. Zdravotná infraštruktúra / 1.4.1. Vybudovanie ambulancie všeobecného lekára v rámci projektu „Rekonštrukcia Domu služieb na polyfunkčný objekt“ vrátane zníženia energetických nákladov							
<b>Hlavné ukazovatele</b>	Výstup	Náklady na vybudovanie ambulancie	Obec	EUR	0	700 tis.	
	Výsledok	Počet nových ambulancií/nových bytov	Obec	počet	0	1/11	
	Dopad	Počet projektov zdravotnej infraštruktúry	Obec	počet	0	1	

<sup>1</sup> Rekonštrukcia areálu OFK Trebatice - zahŕňa rekonštrukciu šatní, tribún a trávinatej plochy o rozlohe cca 3 000 m<sup>2</sup>.

<b>PRIORITNÁ OBLASŤ - ekonomická</b>							
2.1. Zvyšovanie kvality verejných služieb samosprávy / 2.1.1. Vzdelávanie a zvyšovanie zručností pracovníkov obecného úradu							
<b>Hlavné ukazovatele</b>	Výstup	Náklady na vzdelávanie	Obec	EUR	0		3 tis.
	Výsledok	Počet preškolených pracovníkov	Obec	počet	0		3
	Dopad	Počet zavedených/zlepšených služieb	Obec	počet	0		3
2.1. Zvyšovanie kvality verejných služieb samosprávy / 2.1.2. Aktualizácia rozvojových dokumentov obce – územného plánu a akčných plánov							
<b>Hlavné ukazovatele</b>	Výstup	Náklady na aktualizáciu rozvojových dokumentov	Obec	EUR	0		5 tis.
	Výsledok	Počet aktualizovaných dokumentov	Obec	počet	0		2
	Dopad	Počet aktualizovaných rozvojových dokumentov	Obec	počet	0		2
2.1. Zvyšovanie kvality verejných služieb samosprávy / 2.1.3. Informatizácia verejnej správy – elektronizácia služieb							
<b>Hlavné ukazovatele</b>	Výstup	Náklady na elektronizáciu služieb	Obec	EUR	0	2 tis.	
	Výsledok	Počet zavedených elektronických služieb	Obec	počet	0	10	
	Dopad	Počet poskytovaných elektronických služieb verejnej správy	Obec	počet	0	5	
2.2. Technická infraštruktúra / 2.2.1. Rekonštrukcia OÚ vrátane zníženia energetických nákladov							
<b>Hlavné ukazovatele</b>	Výstup	Náklady na rekonštrukciu OÚ	Obec	EUR	0		300 tis.
	Výsledok	Zníženie energetických nákladov	Obec	%	0		40
	Dopad	Projekty energetickej náročnosti	Obec Databáza DataCube	počet	0		1
2.2. Technická infraštruktúra / 2.2.2. Rekonštrukcia kultúrneho domu zníženia energetických nákladov							
<b>Hlavné ukazovatele</b>	Výstup	Náklady na rekonštrukciu KD vrátane vnútorného vybavenia	Obec	EUR	0		400 tis.

Program hospodárskeho rozvoja a sociálneho rozvoja obce 2015 - 2025

	Výsledok	Zníženie energetických nákladov	Obec	%	0		40
	Dopad	Projekty energetickej náročnosti	Obec Databáza DataCube	počet	0		1
2.2. Technická infraštruktúra / 2.2.3. Vybudovanie kamerového systému v obci							
<b>Hlavné ukazovatele</b>	Výstup	Náklady na dodávku a montáž kamerového systému	Obec	EUR	0	15 tis.	
	Výsledok	Počet nových monitorovacích miest	Obec	počet	0	10	
	Dopad	Zníženie kriminality	Štatistika PZ SR	%	0	20	
2.2. Technická infraštruktúra / 2.2.4. Vybudovanie oddychovej zóny v lokalite Pasienky za humnami <sup>2</sup>							
<b>Hlavné ukazovatele</b>	Výstup	Náklady na vybudovanie oddychových zón	Obec	EUR	0		500 tis.
	Výsledok	Celková plocha oddychovej zóny	Obec	m <sup>2</sup>	0		45 600
	Dopad	Počet novo vytvorených oddychových zón	Obec	počet	0		1
2.2. Technická infraštruktúra / 2.2.5. Doplnenie obecného mobiliáru							
<b>Hlavné ukazovatele</b>	Výstup	Náklady na obstaranie obecného mobiliáru	Obec	EUR	0	10 tis.	
	Výsledok	Počet doplnených zložiek mobiliáru	Obec	počet	0	30	
	Dopad	Počet projektov zlepšenia vybavenosti verejných priestranstiev	Obec	počet	0	1	
2.3. Dopravná infraštruktúra / 2.3.1. Rekonštrukcia miestnych komunikácií I. a II. etapa							
<b>Hlavné ukazovatele</b>	Výstup	Stavebné náklady na rekonštrukciu miestnych komunikácií	Obec	EUR	0		1 mil.
	Výsledok	Dĺžka zrekonštruovaných	Obec	m	0		1 000

<sup>2</sup> Vybudovanie oddychovej zóny v lokalite Pasienky za humnami zahŕňa doplnenie lavičiek, košov a pod.

		komunikácií					
	Dopad	Zrealizované projekty technickej infraštruktúry	Obec	počet	0		2
2.3. Dopravná infraštruktúra / 2.3.2. Rekonštrukcia chodníkov I. a II. etapa							
<b>Hlavné ukazovatele</b>	Výstup	Stavebné náklady rekonštrukciu obecných chodníkov	Obec	EUR	0		200 tis.
	Výsledok	Dĺžka zrekonštruovaných plôch	Obec	m	0		1 000
	Dopad	Zrealizované projekty technickej infraštruktúry	Obec	počet	0		2
2.3. Dopravná infraštruktúra / 2.3.3. Rekonštrukcia autobusových zastávok na Piešťanskej ulici							
<b>Hlavné ukazovatele</b>	Výstup	Náklady na rekonštrukciu zastávok	Obec	EUR	0	25 tis.	
	Výsledok	Počet zrekonštruovaných zastávok	Obec	počet	0	2	
	Dopad	Počet projektov	Obec	počet	0	1	
2.3. Dopravná infraštruktúra / 2.3.4. Výstavba cyklotrás (Nad Holeškou a Piešťany-Trebatice-Krakovany-Vrbové)							
<b>Hlavné ukazovatele</b>	Výstup	Náklady na výstavbu cyklotrás	Obec	EUR	0	500 tis.	
	Výsledok	Dĺžka cyklotrasy nad Holeškou	Obec	m	0	1 700	
		Dĺžka cyklotrasy Piešťany-Trebatice-Krakovany-Vrbové	Obec	m	0	1 700	
	Dopad	Počet projektov	Obec	počet	0	2	
2.3. Dopravná infraštruktúra / 2.3.5. Vytvorenie parkovacích miest <sup>3</sup>							
<b>Hlavné ukazovatele</b>	Výstup	Náklady na vybudovanie parkovacích miest	Obec	EUR	0	70 tis.	
	Výsledok	Parkovacia plocha	Obec	m <sup>2</sup>	0	1 000	
	Dopad	Počet parkovacích miest	Obec	počet	0	100	
2.3. Dopravná infraštruktúra / 2.3.6. Vybudovanie kruhového objazdu na štátnej ceste 499-504							

<sup>3</sup> Údaj o počte plánovaných parkovacích miestach v obci zahŕňa celkový počet plánovaných parkovacích miest v rôznych častiach obce.

<b>Hlavné ukazovatele</b>	Výstup	Náklady na vybudovanie objazdu	Obec	EUR	0		100 tis.
	Výsledok	Výmera plochy	Obec	m <sup>2</sup>	0		2 500
	Dopad	Počet kruhových objazdov	Obec	počet	0		1
2.3. Dopravná infraštruktúra / 2.3.7. Zvýšenie bezpečnosti chodcov na prechodoch pre chodcov na štátnej ceste II/499 ich modernizáciou							
<b>Hlavné ukazovatele</b>	Výstup	Náklady na doplnenie a modernizáciu u prechodov	Obec	EUR	0	75 tis.	
	Výsledok	Počet nových prechodov	Obec	počet	0	3	
	Dopad	Zvýšenie cestnej bezpečnosti	Obec	%	0	50	
2.4. Cestovný ruch / 2.4.1. Zavedenie informačných, orientačných, náučných tabúl							
<b>Hlavné ukazovatele</b>	Výstup	Náklady na zavedenie tabúl	Obec	EUR	0	6 tis.	
	Výsledok	Počet nových tabúl	Obec	počet	0	30	
	Dopad	Počet projektov zlepšenia kvality života	Obec	počet	0	1	
2.4. Cestovný ruch / 2.4.2. Podpora rozvoja cestovného ruchu prostredníctvom projektov cezhraničnej spolupráce							
<b>Hlavné ukazovatele</b>	Výstup	Náklady na podporu rozvoja CR	Obec	EUR	0	5 tis.	
	Výsledok	Počet krajín	Obec	počet	0	2	
	Dopad	Počet projektov cezhraničnej spolupráce	Obec	počet	0	2	
2.4. Cestovný ruch / 2.4.3. Výroba propagačno-informačných materiálov o obci							
<b>Hlavné ukazovatele</b>	Výstup	Náklady na výrobu informačno-propagačných materiálov	Obec	EUR	0		10 tis.
	Výsledok	Počet druhov/rok	Obec	počet	0		3
	Dopad	Počet projektov zlepšenia informovanosti	Obec	počet	0		1
<b>PRIORITNÁ OBLASŤ – environmentálna</b>							
3.1. Environmentálna infraštruktúra / 3.1.1. Zvyšovanie podielu verejnej zelene							
<b>Hlavné ukazovatele</b>	Výstup	Náklady na zvyšovanie podielu zelene	Obec	EUR	0	3 tis.	
	Výsledok	Výmera plochy	Obec	m <sup>2</sup>	0	3 000	

Program hospodárskeho rozvoja a sociálneho rozvoja obce 2015 - 2025

	Dopad	Počet projektov	Obec	počet	0	1	
3.1. Environmentálna infraštruktúra / 3.1.2. Zvyšovanie povedomia o ŽP a odpadovom hospodárstve							
<b>Hlavné ukazovatele</b>	Výstup	Náklady na zvyšovanie povedomia	Obec	EUR	0	5 tis.	
	Výsledok	Počet informovaných obyvateľov	Obec	počet	0	1 350	
	Dopad	Množstvo vyseparovaného odpadu na obyvateľa	Štatistika	kg/o byvateľ	0	80	
3.2. Odpadové hospodárstvo / 3.2.1 Vybudovanie zberného dvoru vrátane materiálno-technického vybavenia <sup>4</sup>							
<b>Hlavné ukazovatele</b>	Výstup	Náklady na vybudovanie zberného dvora	Obec	EUR	0	400 tis.	
	Výsledok	Plocha zberného dvoru	Obec	m <sup>2</sup>	0	1 000	
	Dopad	Množstvo vyseparovaného odpadu na obyvateľa	Štatistika	kg/o byvateľ	0	80	
3.2. Odpadové hospodárstvo / 3.2.2. Vybudovanie kompostoviska vrátane materiálno-technického vybavenia <sup>5</sup>							
<b>Hlavné ukazovatele</b>	Výstup	Náklady na vybudovanie kompostoviska	Obec	EUR	0		50 tis.
	Výsledok	Plocha kompostoviska	Obec	m <sup>2</sup>	0		500
	Dopad	Množstvo vyseparovaného odpadu na obyvateľa	Štatistika	kg/o byvateľ	0		80
3.2. Odpadové hospodárstvo / 3.2.3. Zavedenie efektívnejšieho systému zberu separovaného odpadu							
<b>Hlavné ukazovatele</b>	Výstup	Náklady na zavedenie systému zberu	Obec	EUR	0		20 tis.
	Výsledok	Zvýšenie množstva separovaného odpadu	Obec	%	0		20
	Dopad	Množstvo vyseparovaného odpadu na obyvateľa	Štatistika	kg/o byvateľ	0		80
3.3. Ochrana ovzdušia / 3.3.1. Výsadba izolačnej zelene v lokalite Dolné záplotie							
<b>Hlavné</b>	Výstup	Náklady na	Obec	EUR	0		10 tis.

<sup>4</sup> Vybudovanie zberného dvoru – kapacita do 5 000 ton/ročne ostatných a do 10 ton/ročne nebezpečných odpadov. Zberný dvor bude slúžiť pre potreby obce ako dočasné úložisko odpadov.

<sup>5</sup> Vybudovanie kompostoviska – kapacita do 5 000 ton/ročne pre potreby obce.



**Program hospodárskeho rozvoja a sociálneho rozvoja obce 2015 - 2025**

<b>ukazovatele</b>		výsadbu izolačnej zelene					
	Výsledok	Dĺžka vysadenej izolačnej zelene	Obec	m	0		5 000
	Dopad	Zrealizované projekty ochrany ovzdušia	Obec	počet	0		1

## 5. Realizačná časť

Realizačná časť PHSR nadväzuje na programovú časť vo väzbe na program a navrhnuté ukazovatele. Realizačná časť obsahuje najmä východiská, popis organizačného zabezpečenia, popis komunikačnej stratégie PHSR k jednotlivým cieľovým skupinám, popis systému monitorovania a hodnotenia plnenia programu rozvoja mesta, Akčný plán s výhľadom na roky 2015-2017 (vecný a časový harmonogram realizácie jednotlivých projektov).

Jednotlivé projektové zámery obce budú uskutočňované na základe rozhodnutí obecného zastupiteľstva a podľa finančných možností, a to z vlastných zdrojov a zo zdrojov domácich a zahraničných grantov, prípadne zo sponzorských príspevkov.

Na finančné zabezpečenie podpory regionálneho rozvoja možno použiť prostriedky:

- štátneho rozpočtu,
- štátnych fondov – dotácie,
- rozpočtu samosprávnych krajov,
- rozpočtu obcí – vlastné prostriedky
- prostriedky fyzických osôb – sponzorský príspevok alebo dar,
- prostriedky iných právnických osôb – sponzorský príspevok alebo dar,
- úvery domácich bánk,
- úvery a príspevky medzinárodných organizácií.

Dôležitým doplnkovým zdrojom finančného zabezpečenia podpory regionálneho rozvoja môžu byť prostriedky zo štrukturálnych fondov Európskej únie. Možnosť získať verejné finančné zdroje z rozpočtu Európskej únie a národného rozpočtu Slovenskej republiky je často previazaná na schopnosť obce spolufinancovať rozvojové projekty z vlastných zdrojov, prípadne zo zdrojov súkromných investorov.

Prehľadné usporiadanie rozvojových zámerov umožní obci orientovať sa v škále dostupných podporných zdrojov, ako aj podmienok na získanie týchto zdrojov. Pomoc zo štrukturálnych fondov je určená regiónom a oblastiam, ktoré vykazujú nízku úroveň hospodárskeho rozvoja. Podľa platných pravidiel Európskej únie sú podporované tie regióny, ktoré zodpovedajú ekonomicky a geograficky stanoveným cieľom štrukturálnej politiky.

### 5.1. Inštitucionálne a organizačné zabezpečenie

Vypracovaním Plánu hospodárskeho rozvoja a sociálneho rozvoja obce Trebatice plní obec jeden zo základných princípov regionálnej politiky – princíp programovania. Implementácia jednotlivých projektov si vyžaduje konkrétnych ľudí, ktorí budú viesť projekt od začiatku do konca. Projekty možno uskutočňovať vlastnými silami obce alebo za pomoci externistov. Práve prepojenie interných a externých nositeľov projektov urýchli proces realizácie stratégie, resp. môže prebiehať paralelne realizácia viacerých projektov naraz.

**Obec má reálne skúsenosti s realizáciou investičných a neinvestičných projektov na podporu regionálneho rozvoja z vlastných zdrojov. Realizácie projektov vyprofilovali medzi pracovníkmi obce odborne zdatný projektový tím, postačujúci pre úspešné riadenie projektov v budúcnosti.**

Realizácia programu hospodárskeho rozvoja a sociálneho rozvoja obce je činnosťou samosprávy obce a obec ju vykonáva **prostredníctvom svojich orgánov (obecné**

**zastupiteľstvo, starosta).** Najvyšším orgánom obce je **obecné zastupiteľstvo**. Obecné zastupiteľstvo si môže zriadiť komisie zastupiteľstva ako svoje poradné orgány.

Vo vzťahu k realizácii PHSR zastupiteľstvo berie na vedomie návrh strategickej časti dokumentu, schvaľuje celý dokument PHSR a každoročne schvaľuje vyhodnotenie jeho plnenia, taktiež schvaľuje spolufinancovanie jednotlivých projektov financovaných z doplnkových zdrojov financovania a z prostriedkov rozpočtu obce. **Obecné zastupiteľstvo v rámci hodnotenia PHSR** schvaľuje každoročne hodnotiace a monitorovacie správy, rozhoduje o zmenách a aktualizácii programu, vo svojich uzneseniach týkajúcich sa hodnotenia PHSR v prípade nutnosti korekcií rozdeľuje jednotlivé priority programu a akčného plánu medzi existujúce komisie, ktoré sa zaoberajú monitorovaním a hodnotením ich realizácie.

**Najvyšším výkonným orgánom** obce a jej predstaviteľom je **starosta obce**. Vo vzťahu k realizácii PHSR starosta **riadi proces realizácie**, na programovej úrovni podpisuje uznesenie obecného zastupiteľstva o strategickej časti dokumentu, schválenie celého dokumentu, vykonáva uznesenia a zastupuje obec vo vzťahu k štátnym orgánom, k právnickým a fyzickým osobám (riadiace orgány jednotlivých operačných programov, dodávatelia, fondy a iné).

**Organizačne a administratívne zabezpečuje** celý proces plnenia PHSR **obecný úrad**.

## 5.2. Monitorovanie a hodnotenie

Aby boli jednotlivé projektové zámery programového dokumentu obce realizované v súlade s princípmi efektívnosti a účinnosti vynakladania finančných prostriedkov je potrebné, aby na úrovni obce bola zriadená koordinačná komisia, ktorej úlohou bude monitorovať celkový proces implementácie stratégie a navrhovať, v prípade potreby, zmeny v realizácii strategických plánov, ich doplnenie, prípadne prípravu nových dokumentov potrebných pre napĺňanie globálneho cieľa obce.

Proces monitorovania PHSR sa vykonáva systematicky a priebežne počas celého trvania PHSR až do ukončenie jeho platnosti a to na úrovni projektov (základným prvkom monitorovania je projekt, na úrovni programu sa pripravuje súhrnná monitorovacia správa za príslušný rok). Vstupnými údajmi pre monitorovanie sú údaje z plánovaných a dosiahnutých ukazovateľov výstupu, výsledku a dopadu jednotlivých projektov. Výstupom monitorovania je **monitorovacia správa za príslušný rok schválená obecným zastupiteľstvom** (v prípade projektov financovaných z EŠIF aj monitorovacia správa schválená riadiacim orgánom v systéme ITMS). Za prípravu monitorovacej správy za projekt je zodpovedný obecný úrad a za celkovú monitorovaciu správu je zodpovedný starosta. Výsledky monitorovania sú podkladom pre hodnotenie vykonávané na úrovni programu. Monitorovanie plnenia PHSR bude stálym procesom zameraným na sledovanie zmien prostredníctvom navrhnutých ukazovateľov, ktoré sa vzťahujú na jednotlivé projekty, ukazujú stav implementácie výstupov, výsledkov a dopadov a poukazujú na dosiahnutý vývoj vo vzťahu k akčnému plánu a financiám. Cieľom monitorovania je získavanie informácií o skutočnom plnení opatrení na zmenu negatívneho vývoja, spôsobu realizácie, definovanie a prijatie korekčných opatrení.

V prípade nutnosti korekcií mimo rámec pravidelného každoročného hodnotenia PHSR budú na základe podnetu starostu alebo komisie obecného zastupiteľstva a materiálu predloženého do obecného zastupiteľstva navrhovať a odporúčať opatrenia pre odstránenie nedostatkov a nezrovnalostí. Proces hodnotenia sa vykonáva na úrovni programu (PHSR) systematicky a priebežne počas celého trvania programu až po predloženie správy z hodnotenia programu. Proces hodnotenia z hľadiska jeho vykonávania je rozdelený na strategické a operatívne hodnotenie.

Operatívne hodnotenie sa zakladá predovšetkým na každoročnom hodnotení - vyhodnotenie PHSR bude prebiehať v zmysle platnej legislatívy o podpore regionálneho rozvoja každoročne hodnotiacou správou a monitorovacou správou, ktoré prejdú schvaľovacím procesom v obecnom zastupiteľstve. Výstupom hodnotenia je **hodnotiaca správa za príslušný rok**. Vstupnými údajmi pre prípravu operatívneho hodnotenia sú výsledky monitorovania - monitorovacie správy jednotlivých projektov realizovaných v

rámci programu. Hodnotiace a monitorovacie správy PHSR sú podkladom pre rozhodnutia orgánov obce pri riadení realizácie programu s účelom dosiahnuť žiaduci pokrok smerom k dosiahnutiu cieľov jednotlivých prioritných oblastí PHSR. Celkový plán hodnotenia je spracovaný v nasledujúcej tabuľke.

**Tabuľka 26: Plán priebežných hodnotení PHSR**

**Plán priebežných hodnotení PHSR na obdobie 2015 - 2025**

Typ hodnotenia	Vykonať prvýkrát	Dôvod vykonania/ periodicita
<b>Strategické hodnotenie</b>		
<b>Strategické hodnotenie</b>	2015	Podľa príslušných ustanovení zákona č. 24/2006 Z.z. o posudzovaní vplyvov na životné prostredie a o zmene a doplnení niektorých zákonov. Len v prípade, že to vyplýva zo zákona č. 24/2006 Z.z. o posudzovaní vplyvov na životné prostredie a o zmene a doplnení niektorých zákonov.
<b>Operatívne hodnotenie</b>		
<b>Tematické hodnotenie časti PHSR</b>	2016	Téma hodnotenia identifikovaná ako riziková časť vo výročnej monitorovacej správe za predchádzajúci kalendárny rok
<b>Ad hoc mimoriadne hodnotenie</b>		Pri značnom odklone od stanovených cieľov a dosiahnutých hodnôt ukazovateľov Pri návrhu na revíziu PHSR
<b>Ad hoc hodnotenie celého PHSR alebo jeho časti</b>	2016	Na základe rozhodnutia starostu a obecného zastupiteľstva o spracovaní akčného plánu na ďalšie obdobie
		Na základe rozhodnutia starostu, kontrolného orgánu obce/mesta, podnetu poslancov; na základe protokolu NKÚ SR, správy auditu

Súčasťou realizačnej časti PHSR je aj akčný plán spracovaný na obdobie dvoch rokov (n+2). Akčný plán je spracovaný podľa jednotlivých prioritných oblastí a obsahuje všetky projekty všetkých opatrení. Akčné plány sú prílohou hlavného dokumentu.

### 5.3. Komunikačný plán

Zabezpečenie realizácie PHSR je dosahované koordinovaným prístupom a spoluprácou so všetkými partnermi a aktérmi regionálneho rozvoja na území obce. Rôzne formy komunikácie budú súčasťou každého z pripravovaných a realizovaných projektov PHSR v rámci informovanosti a publicity (pri projektoch financovaných z EŠIF a dotačných titulov) alebo v rámci komunikácie zainteresovaných cieľových skupín pri príprave a realizácii jednotlivých projektov.

Komunikačnú stratégiu obce vo vzťahu k PHSR nie je účelné vyčleniť z celkovej komunikačnej stratégie obce, ktorá sa uskutočňuje vo vzťahu **k jeho obyvateľom ako hlavnej cieľovej skupine**. Hlavným cieľom komunikačnej stratégie je komunikácia s občanmi a dosiahnutie stavu, aby bol každý občan o všetkých súvislostiach, ktoré pre neho z PHSR a jeho realizácie vyplývajú, informovaný včas, v dostatočnom rozsahu a primeranou formou. **Podstatný a hlavný nástroj komunikácie obce je webová stránka obce so sprievodnými komunikačnými kanálmi: informačná tabuľa, rozhlas.** Komunikačná stratégia vo vzťahu k PHSR v obci prebieha kontinuálne od konca apríla 2015 počas celého programového obdobia 2015-2025.

Komunikácia vo vzťahu k PHSR je okrem cieľovej skupiny „obyvatelia“ zameraná na dve cieľové podskupiny: **organizácie, zamestnanci**. Komunikácia so strategickými sociálno-ekonomickými partnermi a organizáciami je obsahom jedného z projektov PHSR na roky

2015-2025 a bude prebiehať kontinuálne v rámci tohto projektu a nepotrebuje žiadne mimoriadne opatrenia. Komunikácia so zamestnancami je súčasťou ich bežnej činnosti a nepotrebuje žiadne mimoriadne opatrenia.

Všestranným nástrojom komunikácie, ale aj hodnotenia, monitorovania a kontroly je „Materiál na rokovanie obecného zastupiteľstva“. Vstupné údaje pripravujú v dostatočnom predstihu zamestnanci obecného úradu, materiál má svojho predkladateľa (konkrétna zodpovednosť, odborná garancia), na príprave materiálu sa stanoviskami podieľajú komisie zastupiteľstva ako poradné orgány, stanovisko k materiálu dáva v prípade potreby kontrolór/audit, rokujú o ňom poslanci obecného zastupiteľstva, materiál je verejne prístupný a obecné zastupiteľstvo je verejné (o zastupiteľstve je informované obyvateľstvo a organizácie všetkými informačnými kanálmi). Počas programového obdobia 2015-2025 je naplánovaných 15 aktivít na predloženie tohto typu materiálu do obecného zastupiteľstva. Z hľadiska efektivity nie je vylúčené ani spojenie aktivity týkajúcej sa hodnotenia PHSR za daný rok s návrhom nového akčného plánu.

**Tabuľka 27: Plán komunikácie, hodnotenia a monitoringu realizácie PHSR obce**

	Termín	Miesto konania	Cieľová skupina	Forma	Téma, ciele	Vstupné údaje	Výstupy
1	09/2015	Obecný úrad	poslanci	OZ	Schválenie PHSR	Návrh dokumentu	Uznesenie OZ
2	09/2015	Obecný úrad	občania	OZ	Schválenie akčného plánu 2015-2017	Návrh dokumentu	Uznesenie OZ
3	03/2016	Obecný úrad	občania	OZ	Vyhodnotenie plnenia PHSR	Hodnotiaca správa	Monitorovacia správa 1 Uznesenie OZ
4	09/2017	Obecný úrad	občania	OZ	Schválenie akčného plánu 2018-2019	Návrh dokumentu	Akčný plán
5	03/2018	Obecný úrad	občania	OZ	Vyhodnotenie plnenia PHSR	Hodnotiaca správa	Monitorovacia správa 1 Uznesenie OZ
6	03/2019	Obecný úrad	občania	OZ	Vyhodnotenie plnenia PHSR	Hodnotiaca správa	Monitorovacia správa 1 Uznesenie OZ
7	09/2019	Obecný úrad	občania	OZ	Schválenie akčného plánu 2020-2021	Návrh dokumentu	Akčný plán
8	03/2020	Obecný úrad	občania	OZ	Vyhodnotenie plnenia PHSR	Hodnotiaca správa	Monitorovacia správa 1

**Program hospodárskeho rozvoja a sociálneho rozvoja obce 2015 - 2025**

							Uznesenie OZ
<b>9</b>	03/2021	Obecný úrad	občania	OZ	Vyhodnotenie plnenia PHSR	Hodnotiaca správa	Monitorovacia správa 1 Uznesenie OZ
<b>10</b>	09/2021	Obecný úrad	občania	OZ	Schválenie akčného plánu 2022-2023	Návrh dokumentu	Akčný plán
<b>11</b>	03/2022	Obecný úrad	občania	OZ	Vyhodnotenie plnenia PHSR	Hodnotiaca správa	Monitorovacia správa 1 Uznesenie OZ
<b>12</b>	03/2023	Obecný úrad	občania	OZ	Vyhodnotenie plnenia PHSR	Hodnotiaca správa	Monitorovacia správa 1 Uznesenie OZ
<b>13</b>	09/2023	Obecný úrad	občania	OZ	Schválenie akčného plánu 2024-2025	Návrh dokumentu	Akčný plán
<b>14</b>	03/2024	Obecný úrad	občania	OZ	Vyhodnotenie plnenia PHSR	Hodnotiaca správa	Monitorovacia správa 1 Uznesenie OZ
<b>15</b>	03/2025	Obecný úrad	občania	OZ	Vyhodnotenie plnenia PHSR	Hodnotiaca správa	Monitorovacia správa 1 Uznesenie OZ

**Pozn:** OZ – obecné zastupiteľstvo

## 6. Finančná časť

Vecné vymedzenie projektov jednotlivých opatrení sa premieta do finančného plánu. Finančný plán predstavuje indikatívne kvalifikované odhady pre rozpočty jednotlivých projektov. Keď to bolo možné, obsahuje aj rozpočtované náklady. Indikatívne odhady sa budú upresňovať po definitívnom schválení všetkých operačných programov Programového obdobia 2015-2025.

### 6.1. Indikatívny finančný plán

**Tabuľka 28: Indikatívny finančný plán podľa rokov**

	Rok											
	2015	2016	2017	2018	2019	2020	2021	2022	2023	2024	2025	Spolu
<b>PO 01</b>	0	1 092 400	2 400	2 400	402 400	2 400	2 400	2 400	2 400	2 400	2 400	1 514 000
<b>PO 02</b>	85 000	109 500	1 203 500	1 203 500	3 500	3 500	3 500	3 500	3 500	553 500	53 500	3 226 000
<b>PO 03</b>	0	800	400 800	3 300	13 300	53 300	3 300	3 300	3 300	3 300	3 300	488 000

**Tabuľka 29: Indikatívny finančný plán podľa zdrojov**

Prioritná oblasť	Rozpočtový náklad	Verejné zdroje	Z toho národné zdroje	Z toho štrukturálne fondy	Súkromné zdroje	Úverové zdroje	Iné zdroje
<b>PO 01</b>	1 514 000	1 438 300	151 400	1 286 900	0	0	75 700
<b>PO 02</b>	3 226 000	3 064 700	322 600	2 742 100	0	0	161 300
<b>PO 03</b>	488 00	463 600	48 800	414 800	0	0	24 400
<b>Spolu</b>	5 228 000	4 966 600	522 800	4 443 800	0	0	261 400

## 6.2. Finančný rámec pre realizáciu PHSR

Názov opatrenia*	Kód a názov projektu/aktivity	Klasifikácia stavieb - trieda	Hlavný ukazovateľ - výsledku, dopadu	Termín začatia a ukončenia realizácie projektu / aktivity	RN Spolu	Verejné zdroje celkom	Verejné zdroje		Súkromné zdroje	Úverové zdroje	EIB príspevok (informatívne)	Iné zdroje (rozpočet obce)
				mesiac / rok - mesiac / rok			Národné celkom	EÚ (EŠIF) celkom				
					a=b+e+f+g+h	b=c+d	c	d	e	f	g	h
<b>I. Sociálna politika</b>					<b>1 514 000 €</b>	1 438 300 €	151 400 €	1 286 900 €	0 €	0 €	0 €	75 700 €
1.1. Sociálna infraštruktúra	1.1.1. Vybudovanie denného stacionáru pre dôchodcov	<b>1212 - Ostatné ubytovacie zariadenia na krátkodobé pobyty</b>	Náklady na vybudovanie denného stacionáru	1/2019-12/2019	400 000 €	380 000 €	40 000 €	340 000 €	0 €	0 €	0 €	20 000 €
1.2. Kultúrna a športová infraštruktúra	1.2.1 Vybudovanie multifunkčnej športovej plochy	<b>2412 - Ostatné športové a rekreačné stavby</b>	Náklady na výstavbu multifunkčnej plochy	6/2016-11/2016	140 000 €	133 000 €	14 000 €	119 000 €	0 €	0 €	0 €	7 000 €
	1.2.2. Podpora kultúrnych podujatí		Náklady na podporu podujatí	1/2016-12/2025	15 000 €	14 250 €	1 500 €	12 750 €	0 €	0 €	0 €	750 €
	1.2.3. Rekonštrukcia areálu OFK Trebatice	<b>2412 - Ostatné športové a rekreačné stavby</b>	Náklady na rekonštrukciu areálu	6/2016-11/2016	50 000 €	47 500 €	5 000 €	42 500 €	0 €	0 €	0 €	2 500 €
	1.2.4. Podpora športových podujatí		Náklady na podporu podujatí	1/2016-12/2025	4 000 €	3 800 €	400 €	3 400 €	0 €	0 €	0 €	200 €



1.3. Školská infraštruktúra	1.3.1. Podpora projektov v oblasti školstva a vzdelávania		Náklady na podporu projektov	1/2016-12/2025	5 000 €	4 750 €	500 €	4 250 €	0 €	0 €	0 €	250 €
	1.3.2. Rekonštrukcia MŠ vrátane zníženia energetických nákladov	<b>1263 - Školy, univerzity a budovy na vzdelávanie</b>	Náklady na rekonštrukciu MŠ	6/2016-8/2016	200 000 €	190 000 €	20 000 €	170 000 €	0 €	0 €	0 €	10 000 €
1.4. Zdravotná infraštruktúra	1.4.1. Vybudovanie ambulancie všeobecného lekára v rámci projektu „Rekonštrukcia Domu služieb na polyfunkčný objekt“ vrátane zníženia energetických nákladov	<b>1264 - Nemocničné budovy a zdravotnícke zariadenia</b>	Náklady na vybudovanie ambulancie	3/2016-11/2016	700 000 €	665 000 €	70 000 €	595 000 €	0 €	0 €	0 €	35 000 €
<b>II. Ekonomická (Hospodárska) politika</b>					3 226 000 €	3 064 700 €	322 600 €	2 742 100 €	0 €	0 €	0 €	161 300 €
2.1. Zvyšovanie kvality verejných služieb samosprávy	2.1.1. Vzdelávanie a zvyšovanie zručností pracovníkov obecného úradu		Náklady na vzdelávanie	1/2016-12/2025	3 000 €	2 850 €	300 €	2 550 €	0 €	0 €	0 €	150 €

	2.1.2. Aktualizácia rozvojových dokumentov obce – územného plánu a akčných plánov		Náklady na aktualizáci u rozvojovýc h dokumento v	1/2016- 12/2025	5 000 €	4 750 €	500 €	4 250 €	0 €	0 €	0 €	250 €
	2.1.3. Informatizácia verejnej správy – elektronizácia služieb		Náklady na elektronizá ciu služieb	1/2016- 12/2025	2 000 €	1 900 €	200 €	1 700 €	0 €	0 €	0 €	100 €
2.2. Technická infraštruktúr a	2.2.1. Rekonštrukcia OÚ zníženia energetických nákladov	<b>1220 - Budovy pre administra tívu</b>	Náklady na rekonštruk ciu OÚ	3/2018- 12/2018	300 000 €	285 000 €	30 000 €	255 000 €	0 €	0 €	0 €	15 000 €
	2.2.2. Rekonštrukcia kultúrneho domu zníženia energetických nákladov	<b>1261 - Budovy na kultúrnu a verejnú zábavu</b>	Náklady na rekonštruk ciu KD vrátane vnútorného vybavenia	3/2018- 12/2018	400 000 €	380 000 €	40 000 €	340 000 €	0 €	0 €	0 €	20 000 €
	2.2.3. Vybudovanie kamerového systému v obci		Náklady na dodávku a montáž kamerového systému	11/2015- 12/2015	15 000 €	14 250 €	1 500 €	12 750 €	0 €	0 €	0 €	750 €
	2.2.4. Vybudovanie oddychovej zóny v lokalite Pasienky za humnami		Náklady na vybudovani e oddychový ch zón	1/2024- 12/2024	500 000 €	475 000 €	50 000 €	425 000 €	0 €	0 €	0 €	25 000 €
	2.2.5. Doplnenie obecného		Náklady na obstaranie obecného	1/2016- 12/2025	10 000 €	9 500 €	1 000 €	8 500 €	0 €	0 €	0 €	500 €

	mobiliáru		mobiliáru									
2.3. Dopravná infraštruktúra	2.3.1. Rekonštrukcia miestnych komunikácií I. a II. etapa	<b>2112 - Miestne komunikácie</b>	Stavebné náklady na rekonštrukciu miestnych komunikácií	6/2017- 11/2017	1 000 000 €	950 000 €	100 000 €	850 000 €	0 €	0 €	0 €	50 000 €
	2.3.2. Rekonštrukcia chodníkov I. a II. etapa	<b>2112 - Miestne komunikácie</b>	Stavebné náklady rekonštrukciu obecných chodníkov	6/2017- 11/2017	200 000 €	190 000 €	20 000 €	170 000 €	0 €	0 €	0 €	10 000 €
	2.3.3. Rekonštrukcia autobusových zastávok na Piešťanskej ulici		Náklady na rekonštrukciu zastávok	6/2016- 11/2016	25 000 €	23 750 €	2 500 €	21 250 €	0 €	0 €	0 €	1 250 €
	2.3.4. Výstavba cyklotrás (Nad Holeškou a Piešťany- Trebatice- Krakovany- Vrbové)	<b>2112 - Miestne komunikácie</b>	Náklady na výstavbu cyklotrás	3/2018- 9/2018	500 000 €	475 000 €	50 000 €	425 000 €	0 €	0 €	0 €	25 000 €
	2.3.5. Vytvorenie parkovacích miest		Náklady na vybudovanie parkovacích miest	11/2015- 12/2015	70 000 €	66 500 €	7 000 €	59 500 €	0 €	0 €	0 €	3 500 €
	2.3.6. Vybudovanie kruhového objazdu na štátnej ceste	<b>2111 - Cestné komunikácie</b>	Náklady na vybudovanie objazdu	3/2024- 12/2025	100 000 €	95 000 €	10 000 €	85 000 €	0 €	0 €	0 €	5 000 €

	499-504											
	2.3.7. Zvýšenie bezpečnosti chodcov na prechodoch pre chodcov na štátnej ceste II/499 ich modernizáciou	2111 - Cestné komunikácie	Náklady na doplnenie a modernizáciu prechodov	6/2016-11/2016	75 000 €	71 250 €	7 500 €	63 750 €	0 €	0 €	0 €	3 750 €
2.4. Cestovný ruch	2.4.1. Zavedenie informačných, orientačných, náučných tabúl		Náklady na zavedenie tabúl	7/2016-8/2016	6 000 €	5 700 €	600 €	5 100 €	0 €	0 €	0 €	300 €
	2.4.2. Podpora rozvoja cestovného ruchu prostredníctvom projektov cezhraničnej spolupráce		Náklady na podporu rozvoja CR	1/2016-12/2025	5 000 €	4 750 €	500 €	4 250 €	0 €	0 €	0 €	250 €
	2.4.3. Výroba propagačno-informačných materiálov o obci		Náklady na výrobu informačno-propagačných materiálov	1/2016-12/2025	10 000 €	9 500 €	1 000 €	8 500 €	0 €	0 €	0 €	500 €
<b>III. Environmentálna politika</b>					488 000 €	463 600 €	48 800 €	414 800 €	0 €	0 €	0 €	24 400 €
3.1. Environmentálna infraštruktúra	3.1.1. Zvyšovanie podielu verejnej		Náklady na zvyšovanie podielu zelene	1/2016-12/2025	3 000 €	2 850 €	300 €	2 550 €	0 €	0 €	0 €	150 €

a	zelene											
	3.1.2. Zvyšovanie povedomia o ŽP a odpadovom hospodárstve		Náklady na zvyšovanie povedomia	1/2016- 12/2025	5 000 €	4 750 €	500 €	4 250 €	0 €	0 €	0 €	250 €
3.2. Odpadové hospodárstv o	3.2.1 Vybudovanie zberného dvoru vrátane materiálno- technického vybavenia		Náklady na vybudovani e zberného dvora	6/2017- 12/2017	400 000 €	380 000 €	40 000 €	340 000 €	0 €	0 €	0 €	20 000 €
	3.2.2. Vybudovanie kompostoviska vrátane materiálno- technického vybavenia		Náklady na vybudovani e kompostovi ska	6/2020- 12/2020	50 000 €	47 500 €	5 000 €	42 500 €	0 €	0 €	0 €	2 500 €
	3.2.3. Zavedenie efektívnejšieh o systému zberu separovaného odpadu		Náklady na zavedenie systému zberu	1/2018- 12/2025	20 000 €	19 000 €	2 000 €	17 000 €	0 €	0 €	0 €	1 000 €
3.3. Ochrana ovzdušia	3.3.1. Výsadba izolačnej zelene v lokalite Dolné záplotie		Náklady na výsadbu izolačnej zelene	6/2019- 9/2019	10 000 €	9 500 €	1 000 €	8 500 €	0 €	0 €	0 €	500 €
<b>Celkom</b>					5 228 000 €	4 966 600 €	522 800 €	4 443 800 €	0 €	0 €	0 €	261 400 €

## 7. Záver

PHSR je základným kameňom koncepčného a systematického rozvoja obce v horizonte 5 – 10 rokov. Z tohto dôvodu dosiahnutie strategického cieľa PHSR obce presahuje hranice jedného volebného obdobia a pri jeho formulácii, ako aj formulácii línie krokov k jeho dosiahnutiu, by malo dôjsť k zhode na úrovni vedenia obce a jej obyvateľov. Na druhej strane, tak ako všetky koncepčné a strategické dokumenty, ktoré nie sú právne záväzné, aj PHSR je natoľko dôležité a užitočné, nakoľko sa mu tieto vlastnosti pripisujú.

<b>Schválenie PHSR</b>	
Dokument	- Program hospodárskeho rozvoja a sociálneho rozvoja obce Trebatice na roky 2015 - 2025
Spracovanie	<ul style="list-style-type: none"> <li>- Forma spracovania: S pomocou externých odborníkov spracovanie na základe verejnej súťaže. Spracovateľom je spoločnosť: Franchisingová spoločnosť MEDIA COELI ® - STILICO, s.r.o., A.Kubinu 6, 917 01 Trnava</li> <li>- Obdobie spracovania: 1.4.2015-2.10.2015</li> <li>- Dokument bol spracovaný v zmysle platnej legislatívy a metodiky na spracovanie PHSR. Riadiaci tím pozostával z členov externého spracovateľského kolektívu. Na vypracovaní jednotlivých častí PHSR sa v zmysle metodiky podieľali aj členovia pracovnej skupiny, kde boli zastúpení poslanci obce ako členovia odborných komisií, pracovníci obecného úradu a vybraní zástupcovia občianskej spoločnosti v obci.</li> <li>- Náklady na spracovanie: Náklady na vlastné spracovanie dokumentu na základe výsledku verejnej súťaže boli financované z vlastných zdrojov obce.</li> </ul>
Prerokovanie	<ul style="list-style-type: none"> <li>- Prerokovanie v orgánoch samosprávy (výbory, komisie, rada)</li> <li>- Verejné pripomienkovanie</li> </ul>
Schválenie	<ul style="list-style-type: none"> <li>- Návrh na uznesenie zastupiteľstva dňa: 25.9.2015</li> <li>- Uznesenie č. 80/9/2015 Obecné zastupiteľstvo v Trebaticiach schvaľuje návrh Programu hospodárskeho rozvoja a sociálneho rozvoja obce Trebatice na roky 2015-2025</li> </ul>

## 8. Zoznam príloh

- Príloha č. 1 Zoznam členov riadiaceho tímu, pracovných skupín a partnerov zapojených do spracovania PHSR
- Príloha č. 2 Zoznam informačných zdrojov
- Príloha č. 3 Zoznam skratiek
- Príloha č. 4 Formulár č. R6 – Akčný plán 2015-2017
- Príloha č. 5 Formulár č. Ú6 – Ex-post hodnotenie predchádzajúceho PHSR
- Príloha č. 6 Formulár č. A7 – Ex-ante hodnotenie nového PHSR
- Príloha č. 7 Formulár č. P3 – Súhrnný prehľad projektových zámerov
- Príloha č. 8 Formulár č. R3 – Záznam z monitorovania
- Príloha č. 9 Vyjadrenie Okresného úradu Piešťany, Odbor starostlivosti o životné prostredie k posudzovaniu strategického dokumentu (SEA)

**Príloha č. 1 Zoznam členov riadiaceho tímu, pracovných skupín a partnerov zapojených do spracovania PHSR**

**Zoznam členov pracovných skupín**

<b>Riadiaci tím</b>	<b>Funkcia</b>
Mgr. Jančíová Barbora	Spracovateľ PHSR
Ing. Gregušová Michaela	Spracovateľ PHSR
Mgr. Valo Juraj	Starosta obce
<b>Členovia pracovnej skupiny</b>	<b>Funkcia</b>
Mgr. Alena Jankechová	Riaditeľka ZŠ
Ján Sedlák	Dôchodca
Mgr. Vladimír Hornáček	Dopravný policajt
Ing. Peter Kollár	Stredoškolský učiteľ
Jana Palkechová	Riaditeľka MŠ
Lenka Škrabáková	Administratívny pracovník

**Príloha č. 2 Zoznam informačných zdrojov**

**Zoznam použitých kvantitatívnych a kvalitatívnych dát**

<b>Oblasť dát / téma</b>	<b>Zdroj dát</b>	<b>Webová stránka</b>
Demografia	Štatistický úrad SR	<a href="http://www.statistics.sk">www.statistics.sk</a>
Bývanie	Obecný úrad obce	<a href="http://www.trebatice.sk">www.trebatice.sk</a>
Školstvo a vzdelávanie	Obecný úrad obce	<a href="http://www.trebatice.sk">www.trebatice.sk</a>
Zdravotníctvo	Obecný úrad obce	<a href="http://www.trebatice.sk">www.trebatice.sk</a>
Sociálna starostlivosť	Obecný úrad obce	<a href="http://www.trebatice.sk">www.trebatice.sk</a>
Ekonomická situácia	Obecný úrad obce, Štatistický úrad SR	<a href="http://www.trebatice.sk">www.trebatice.sk</a> <a href="http://www.statistics.sk">www.statistics.sk</a>

**Príloha č. 3 Zoznam skratiek**

BJ	Bytová jednotka
ČOV	Čistička odpadových vôd
ESF	Európsky sociálny fond
ERDF	Európsky fond regionálneho rozvoja
KRIS	Koncepcia rozvoja informačných systémov
MŠ	Materská škola
PHSR	Program hospodárskeho rozvoja a sociálneho rozvoja
RVC	Regionálne vzdelávacie centrum
SE	Slovenské elektrárne, a.s.
SPP	Slovenský plynárenský podnik, a.s.
ŠK	Športový klub
TAVOS	Trnavská vodárenská spoločnosť
TKO	Tuhý komunálny odpad
VÚC	Vyšší územný celok
ZMOS	Združenie miest a obcí Slovenska
ZŠ	Základná škola
ZUŠ	Základná umelecká škola



**Príloha č. 4 – Formulár R6 – Akčný plán 2015 - 2017**

<b>Akčný plán obce Trebatice 2015 - 2017</b>			
<b>Opatrenie, aktivita</b>	<b>Termín (rok)</b>	<b>Zodpovedný</b>	<b>Financovanie</b>
<b>Akčný plán pre sociálnu oblasť</b>			
1.2.1 Vybudovanie multifunkčnej športovej plochy	6/2016-11/2016	obec Trebatice	95% štátne zdroje, 5% kofinancovanie
1.2.2. Podpora kultúrnych podujatí	1/2016-12/2025	obec Trebatice	100% vlastné zdroje
1.2.3. Rekonštrukcia areálu OFK Trebatice	6/2016-11/2016	obec Trebatice	95% štátne zdroje, 5% kofinancovanie
1.2.4. Podpora športových podujatí	1/2016-12/2025	obec Trebatice	100% vlastné zdroje
1.3.1. Podpora projektov v oblasti školstva a vzdelávania	1/2016-12/2025	obec Trebatice	100% vlastné zdroje
1.3.2. Rekonštrukcia MŠ vrátane zníženia energetických nákladov	6/2016-8/2016	obec Trebatice	95% štátne zdroje, 5% kofinancovanie
1.4.1. Vybudovanie ambulancie všeobecného lekára v rámci projektu „Rekonštrukcia Domu služieb na polyfunkčný objekt“ vrátane zníženia energetických nákladov	3/2016-11/2016	obec Trebatice	95% štátne zdroje, 5% kofinancovanie
<b>Akčný plán pre ekonomickú oblasť</b>			
2.1.1. Vzdelávanie a zvyšovanie zručností pracovníkov obecného úradu	1/2016-12/2025	obec Trebatice	95% štátne zdroje, 5% kofinancovanie
2.1.2. Aktualizácia rozvojových dokumentov obce – územného plánu a akčných plánov	1/2016-12/2025	obec Trebatice	100% vlastné zdroje
2.1.3. Informatizácia verejnej správy – elektronizácia služieb	1/2016-12/2025	obec Trebatice	95% štátne zdroje, 5% kofinancovanie
2.2.3. Vybudovanie kamerového systému v obci	11/2015-12/2015	obec Trebatice	95% štátne zdroje, 5% kofinancovanie
2.2.5. Doplnenie obecného mobiliáru	1/2016-12/2025	obec Trebatice	95% štátne zdroje, 5% kofinancovanie
2.3.1. Rekonštrukcia miestnych komunikácií I. a II. etapa	6/2017-11/2017	obec Trebatice	95% štátne zdroje, 5% kofinancovanie
2.3.2. Rekonštrukcia chodníkov I. a II. etapa	6/2017-11/2017	obec Trebatice	95% štátne zdroje, 5% kofinancovanie
2.3.3. Rekonštrukcia autobusových zastávok na Piešťanskej ulici	6/2016-11/2016	obec Trebatice	95% štátne zdroje, 5% kofinancovanie
2.3.5. Vytvorenie parkovacích miest	11/2015-12/2015	obec Trebatice	95% štátne zdroje, 5% kofinancovanie
2.3.7. Zvýšenie bezpečnosti chodcov na prechodoch pre chodcov na štátnej ceste II/499 ich modernizáciou	6/2016-11/2016	obec Trebatice	95% štátne zdroje, 5% kofinancovanie
2.4.1. Zavedenie informačných, orientačných, náučných tabúl	7/2016-8/2016	obec Trebatice	100% vlastné zdroje
2.4.2. Podpora rozvoja cestovného ruchu prostredníctvom projektov cezhraničnej spolupráce	1/2016-12/2025	obec Trebatice	95% štátne zdroje, 5% kofinancovanie

**Program hospodárskeho rozvoja a sociálneho rozvoja obce 2015 - 2025**

2.4.3. Výroba propagačno-informačných materiálov o obci	1/2016-12/2025	obec Trebatice	95% štátne zdroje, 5% kofinancovanie
<b>Akčný plán pre environmentálnu oblasť</b>			
3.1.1. Zvyšovanie podielu verejnej zelene	1/2016-12/2025	obec Trebatice	100% vlastné zdroje
3.1.2. Zvyšovanie povedomia o ŽP a odpadovom hospodárstve	1/2016-12/2025	obec Trebatice	100% vlastné zdroje
3.2.1 Vybudovanie zberného dvoru vrátane materiálno-technického vybavenia	6/2017-12/2017	obec Trebatice	95% štátne zdroje, 5% kofinancovanie