



Program rozvoja obce Veľké Kostoľany




PROGRAM HOSPODÁRSKEHO A SOCIÁLNEHO ROZVOJA OBCE VEĽKÉ KOSTOĽANY NA ROKY 2015 - 2025

Názov:	Program hospodárskeho a sociálneho rozvoja obce Veľké Kostoľany na roky 2015 - 2025
Územné vymedzenie:	obec Veľké Kostoľany
Územný plán obce schválený:	áno
Dátum schválenie PHSR:	18.11.2015
Dátum platnosti:	od 18.11.2015 do 31.12.2025
Verzia:	1.0
Publikovaný verejne:	
Vypracoval:	PhDr. Martin Fialek – Služby samosprávam



INSÍGNIE OBCE VEĽKÉ KOSTOĽANY

Vlajka obce



Erb obce



Pečať obce



ZÁKLADNÉ CHARAKTERISTIKY OBCE VEĽKÉ KOSTOĽANY

Tabuľka 1: Základné charakteristiky obce Veľké Kostoľany

Kód obce	507709
Okres	Piešťany
Kraj	Trnavský
Región	Považie/Mikroregión nad Holeškou
Štatút obce	obec
PSČ	922 07
EČV	PN
Telefónne smerové číslo	033
Prvá písomná zmienka o obci (rok)	1209
Nadmorská výška obce (v m)	167
Celková výmera územia obce (v km ²)	24,38
Hustota obyvateľstva (na km ²)	113,04
Adresa	Obecný úrad Veľké Kostoľany M. R. Štefánika 800/1 922 07 Veľké Kostoľany
Web	www.velkekostolany.sk
e-mail	velkekostolany@velkekostolany.sk
Telefón	033/7781 102

Zdroj: ŠÚ SR, vlastné spracovanie



OBSAH

ÚVOD	5
1. ANALYTICKÁ ČASŤ	9
História obce	9
1.1 Analýza vnútorného prostredia	10
Geografické údaje	10
Hydrologické údaje	12
Klimatické údaje	13
Štruktúra krajiny	14
Rastlinstvo a živočíšstvo	15
Ochrana prírody a krajiny, životného prostredia	15
Obyvateľstvo	17
Vzdelanie	19
Bývanie	19
Technická infraštruktúra	22
Doprava	22
Voda a odpady	22
Elektrina	23
Plyn a teplo	23
Komunikačné a informačné siete	23
Cestovný ruch	24
Školstvo	24
Zdravotníctvo	25
Sociálne služby	25
Poštové a bankové služby	26
Kultúra a šport	26
Zamestnanosť, podnikateľské a neziskové subjekty	28
Ochrana a bezpečnosť	31
Samospráva	32
Vyhodnotenie dotazníkového prieskumu	32
Ex-post hodnotenie predchádzajúceho PHSR	38
1.2 Analýza vonkajšieho prostredia	39
1.3 Zhodnotenie súčasného stavu územia	42
SWOT analýza - Hospodárska oblasť	43
SWOT analýza - Sociálna oblasť	44
SWOT analýza - Environmentálna oblasť	46
2. STRATEGICKÁ ČASŤ	48
3. PROGRAMOVÁ ČASŤ	50
Monitorovanie a merateľné indikátory	55
4. REALIZAČNÁ ČASŤ	63
Inštitucionálne a organizačné zabezpečenie realizácie PHSR	63
Komunikačná stratégia PHSR	63
Systém monitorovania a hodnotenia realizácie PHSR	65
Akčný plán realizácie PHSR	66
5. FINANČNÁ ČASŤ	71



ZÁVER	73
PRÍLOHY	74
Príloha č. 1 - Zoznam členov spracovateľského tímu PHSR	74
Príloha č. 2 - Zoznam informačných zdrojov použitých v PHSR	74
Príloha č. 3 - Zoznam skratiek použitých v PHSR	75
Príloha č. 4 - Akčný plán na daný rozpočtový rok s výhľadom na 2 roky	76
Príloha č. 5 - Zoznam formulárov, grafov a tabuliek	79



ÚVOD

Decentralizáciou verejnej správy, ktorá sa na Slovensku uskutočnila, získali obce množstvo kompetencií, zodpovedností, financií a možností pre vytváranie vhodných podmienok pre hospodársky a sociálny rozvoj územia. Aj preto je potrebné venovať veľkú pozornosť a úsilie vízií strategického smerovania obce.

Rozvojový dokument „Program hospodárskeho a sociálneho rozvoja obce Veľké Kostoľany“ s výhľadom do roku 2025 (PHSR) je strednodobý dokument, ktorý sa na základe analýzy hospodárskeho a sociálneho rozvoja obce zameriava hlavne na strategické ciele a priority rozvoja obce. PHSR je prostriedkom, ktorým sa naplňujú vízie a plány obce v ďalšom smerovaní. Týmto programom sa uskutočňuje podpora rozvoja na lokálnej úrovni s dôrazom na hospodársku, sociálnu a environmentálnu oblasť. Ide o program cielených opatrení, navrhnutý pre stimulovanie rozvoja obce v strednodobom horizonte.

Formulár č. Ú 1 - Zámer spracovania PHSR

Zámer spracovania PHSR	
Názov dokumentu:	Program hospodárskeho a sociálneho rozvoja obce Veľké Kostoľany na roky 2015 – 2025
Forma spracovania:	Program hospodárskeho a sociálneho rozvoja obce Veľké Kostoľany na roky 2015-2025 bude spracovaný podľa aktuálneho znenia zákona č. 539/2008 Z. z. o podpore regionálneho rozvoja v znení neskorších predpisov a v súlade s Metodikou na vypracovanie programu hospodárskeho rozvoja a sociálneho rozvoja obce/obcí/VÚC, vydanou Ministerstvom dopravy, výstavby a regionálneho rozvoja SR, verzia 2.0, február 2015. PHSR bude spracovaný v súlade s regionálnymi strategickými dokumentmi, ktoré zapadajú do vízie obce. Na uvedenom dokumente budú participovať zamestnanci obecného úradu, poslanci OcZ, široká verejnosť, podnikateľské subjekty a externí odborníci.
Riadenie procesu spracovania:	Za riadenie procesu spracovania Programu hospodárskeho a sociálneho rozvoja obce Veľké Kostoľany bude zodpovedať spracovateľský tím zložený zo zástupcov obce a zhotoviteľa. Koordinátor spracovateľského tímu Mgr. Gilbert Liška – starosta obce Členovia spracovateľského tímu PhDr. Martin Fialek - Služby samosprávam – externý odborník. Mgr. Martin Zemko Spracovanie PHSR bude prebiehať v úzkej komunikácii s verejnosťou. Verejnosť bude pravidelne informovaná o priebežných výstupoch prostredníctvom webovej stránky obce. Názory verejnosti budú zozbierané formou dotazníkového prieskumu.
Obdobie spracovania:	24.3.2015 - 31.8.2015
Financovanie spracovania:	Z rozpočtu obce, vo výške: 2 250,- eur

Zdroj: Metodika na vypracovanie PHRaSR obce/obcí/VÚC, 2015, vlastné spracovanie



Formulár č. Ú 2 - Harmonogram spracovania PHSR

Harmonogram spracovania PHSR												
Mesiac	I	II	III	IV	V	VI	VII	VIII	IX	X	XI	XII
Úvod												
Analytická časť			X	X	X							
Strategická časť						X	X					
Programová časť						X	X					
Realizačná časť						X	X					
Finančná časť						X	X					
Záver								X				

Zdroj: Metodika na vypracovanie PHRaSR obce/obcí/VÚC, 2015, vlastné spracovanie

Formulár č. Ú 3 - Metódy zapojenia verejnosti do spracovania PHSR

Metóda	Informovanie verejnosti	Získanie názorov verejnosti	Zohľadnenie názorov verejnosti
Internetové stránky	X	X	X
Obecné noviny	X	X	X
Obecný rozhlas	X		
Stretnutia s kľúčovými ľuďmi	X	X	X
Návšteva v území	X	X	X
Verejné vypočutie	X	X	X
Využitie miestnych ľudí na získavanie názorov	X	X	X
Dotazník pre širokú verejnosť	X	X	X
Spracovateľský tím	X	X	X
Nezávislí experti poskytujúci poradenské služby	X	X	X

Zdroj: Metodika na vypracovanie PHRaSR obce/obcí/VÚC, 2015, vlastné spracovanie

Formulár č. PP 1 - Zoznam analyzovaných koncepčných dokumentov

Názov dokumentu	Platnosť dokumentu	Úroveň dokumentu	Webová stránka
Územný plán obce (Zmena 1/2008)	od 2008	lokálna	www.velkekostolany.sk
PHSR obce Veľké Kostoľany	2005 - 2015	lokálna	
Plán rozvoja bývania obce Veľké Kostoľany	od 2009	lokálna	www.velkekostolany.sk
PHSR VÚC TTSK	2009 - 2015	regionálna	www.trnava-vuc.sk
Územný plán regiónu Trnavského samosprávneho kraja	od 2014	regionálna	www.trnava-vuc.sk
Plán rozvoja a využívania obnoviteľných zdrojov energie TTSK	2030	regionálna	www.trnava-vuc.sk
NSRR	2030	národná	www.telecom.gov.sk
Koncepcia územného	od 2001	národná	www.telecom.gov.sk



rozvoja Slovenska			
Stratégia Európa 2020	2020	európska	www.eu2020.gov.sk

Zdroj: Metodika na vypracovanie PHRaSR obce/obcí/VÚC, 2015, vlastné spracovanie

Formulár č. Ú 8 - Štruktúra dokumentu

Úvod

Táto časť zahŕňa:

- obsah dokumentu podľa jednotlivých kapitol,
- stručný popis kontextu vzniku a chronológie prípravy PHSR,
- stručné zhrnutie východiskových koncepčných dokumentov týkajúcich sa vymedzeného územia.

Analytická časť

Táto časť obsahuje:

- kompletnú analýzu vnútorného prostredia na základe overeného súboru kvantitatívnych a kvalitatívnych dát podľa jednotlivých oblastí vrátane finančnej a hospodárskej situácie,
- analýzu príležitostí a ohrození pre rast a rozvoj územia,
- ex-post hodnotenie existujúceho PHSR,
- SWOT analýzy,
- identifikáciu hlavných vonkajších faktorov rozvoja územia (výber hlavných faktorov),
- analýzu možných rizík a hrozieb, identifikáciu kritických oblastí rozvoja,
- identifikáciu východísk a možných riešení,
- odhad budúceho možného vývoja.

Strategická časť

Táto časť obsahuje:

- víziu územia,
- formuláciu a návrh stratégie,
- výber a popis strategických cieľov v jednotlivých politikách - oblastiach rozvoja (hospodárska, sociálna, environmentálna).

Programová časť

Táto časť obsahuje:

- konkrétne opatrenia a aktivity vrátane ich priradenia k jednotlivým cieľom a prioritám,
- súbor ukazovateľov výsledkov a dosahov vrátane východiskových a cieľových hodnôt.

Realizačná časť

Táto časť obsahuje:

- popis úloh jednotlivých partnerov pri realizácii PHSR,
- popis postupov inštitucionálneho a organizačného zabezpečenia realizácie PHSR, spôsob komunikácie, kooperácie a koordinácie,
- systém monitorovania a hodnotenia,
- akčný plán na celé programové obdobie PHSR – vecný a časový harmonogram realizácie jednotlivých opatrení a aktivít.

Finančná časť

Táto časť obsahuje:

- možnosti financovania jednotlivých opatrení a aktivít.

Záver

Obsahuje informáciu o schválení a zverejnení PHSR.

Prílohy

- Príloha č. 1 - Zoznam členov spracovateľského tímu PHSR



- Príloha č. 2 - Zoznam informačných zdrojov použitých v PHSR (východiskové strategické a koncepčné dokumenty, súvisiaca legislatíva)
- Príloha č. 3 - Zoznam skratiek použitých v PHSR
- Príloha č. 4 - Akčný plán na roky 2015 - 2017
- Príloha č. 5 - Zoznam formulárov, grafov a tabuliek

Zdroj: Metodika na vypracovanie PHRaSR obce/obcí/VÚC, 2015, vlastné spracovanie



1. ANALYTICKÁ ČASŤ

Kostoľany – obec pri kostole alebo obec s kostolom. Obec Veľké Kostoľany sa nachádza v severozápadnej časti Slovenska, v okrese Piešťany, v Trnavskom kraji. Susednými obcami sú obce Dubovany (2,2 km), Nižná (6,2 km), Pečeňady (3,5 km) Drahovce (7,8 km), Madunice (7,6 km), Červeník (10,3 km), Žilkovce (6,9 km), Jaslovské Bohunice (11,3 km), Radošovce (13,6 km) a Dolný Lopašov (12,3 km). Katastrálne územie obce Veľké Kostoľany má rozlohu 2 438,62 ha.

HISTÓRIA OBCE

Názov obce Veľké Kostoľany (Nagy Kostolán) sa spomína už v „Darovacej listine kráľa Ondreja II. z roku 1209“, v ktorej obec Veľké Kostoľany s ďalšími dvoma okolitými obcami daruje grófovi Sebusovi. Následne obec počas niekoľkých rokov bola niekoľko krát darovaná rôznym grófom a majiteľom, ale prešla aj niekoľkými zmenami názvu obce, ako napr.: Zenthwith. Názov obce je odvodený od slova kostol. V metácii z roku 1229 vystupujú Veľké Kostoľany pod názvom „villa sancti Viti“, teda dedina Svätého Víta, čo je zároveň aj najstarší doklad o existencii kostola v obci s patrocíniom svätého Víta (Zemko, 2012).

Obec osídlením nadväzuje na slovanské sídlisko z veľkomoravských čias. Osídlenie Veľkých Kostolian sa nedá presne určiť, ale je veľmi starého dátumu, čo potvrdzujú rôzne archeologické nálezy a vykopávky. Z obdobia mladšej doby kamennej (neolitu) a neskoršej doby kamennej (neolitu) 5000-2000 rokov pred n. l. je osídlenie viazané na úrodnú poľnohospodársku pôdu, na výdatnosť tokov a vyhovujúcu geografickú polohu, preto niektoré miesta (stará tehelňa, hliníky v Zákostoľanoch) pri archeologických výskumoch vydali svedectvo minulosti. Aj preto tvorili väčšinu obyvateľstva obce aj v nasledujúcich rokoch poväčšine zemanovia a roľníci. Známym je posledný archeologický výskum a sondáže z roku 1959, ktorý robil pán Ján Dulka v spolupráci s Archeologickým ústavom SAV v Nitre a na stavebných parcelách pána Jána Kašáka a Jozefa Porubského boli objavené veľmi cenné nálezy: kostra dospelého človeka z 5. – 12. storočia nášho letopočtu a kostra dieťaťa spadajúca do začiatku doby železnej (do r. 900 pred n. l.). Z toho je zrejmé, že obec bola osídlená už dávno predtým, ako bola o nej prvýkrát zmienka.

Veľké Kostoľany sa často spomínajú v súvislosti s porážkou bratříkov. Rozhodujúcu úlohu zohrali v polovici 15. storočia, keď v roku 1461 z podnetu Jána Šmikovského, veliteľa rakúskych bratříkov, bol na mieste staršieho opevnenia vybudovaný opevnený tábor bratříkov. Z neho podnikali bratříci lúpežné vpády do okolitých dedín. Po porážke bratříkov v roku 1465 v Kapušanoch (Východné Slovensko) sa ich aktivity premiestnili na Považie. V roku 1466 bol tábor bratříkov vo Veľkých Kostoľanoch obklúčený vojskom Mateja I. (1458 - 1490), zvaného aj Korvín. Po neúspešnom vpáde a úteku časti bratříkov z tábora, kráľovské vojsko dňa 29. januára 1467 opevnený tábor dobylo. Hajtmara Jána Švehlu a časť posádky, ktorá sa pokúsila o útek, údajne asi 250 mužov, dal panovník obesiť, čím padol posledný oporný bod bratříkov (Klčo - Krupa, In Zemko, 2012).

10. januára 1805 vydal vo Viedni cisár František II. pre Veľké Kostoľany trhové privilégium, čo znamenalo, že bolo potvrdené právo konať štyri výročné jarmoky, spolu s dobytčiami a týždennými trhmi (Klčo - Krupa, 2009).

Škola v obci prešla taktiež vývojom, hlavne podľa počtu obyvateľov. Koncom 19. stor. bola v obci zriadená dvojtriedka s veľmi malými triedami, ktorá sa však veľmi neosvedčila, keďže počas niekoľkých rokov zmenila adresu. Nakoniec koncom 19. stor. v obci vznikla



štvtortriedka. V obci sa taktiež nachádzala aj „Židovská obec náboženská“, ktorá mala 72 členov a svoju modlitebňu, kde sa každú sobotu schádzali k pobožnosti. Od roku 1880 do roku 1911 mala židovská náboženská obec aj svoju jednotriednu školu.

Známy bol „Divadelný krúžok“ založený 15. októbra 1919, ktorý účinkoval dlhé roky pod vedením pána organistu Alexandra Jarouška. Cez zimné obdobie nacvičili každoročne 3-5 divadelných hier, ktoré videli diváci nielen v obci, ale divadelníci s nimi hosťovali aj v okolitých dedinách. V obci taktiež pôsobil aj Kostolný spevácky zbor, ktorý mal približne 30 členov a vznikol približne v roku 1927. V roku 1924 vznikla v obci obecná knižnica, ktorá slúži občanom obce do dnešných dní.

Veľmi ťažkým obdobím pre obyvateľov obce bolo obdobie I. a II. svetovej vojny. Do bojov muselo zasiahnuť niekoľko sto mužov z obce vo veku od 17 až do 50 rokov. Veľkým problémom počas vojny bol nedostatok potravín, neobrobené polia, o ktoré sa nemal kto starať, keďže doma ostali ženy s deťmi. Vojna sa predlžovala a okrem nedostatku potravín bol aj nedostatok ostatného priemyselného tovaru. V roku 1917 boli zavedené lístky na nákup potravín, menovite na cukor, múku, krúpy, tabakové výrobky, na mydlo a petrolej. Rozšíril sa čierny obchod. Počas bojov boli v obci vojská nemeckej, maďarskej a ruskej armády. Bolo zničených niekoľko dôležitých objektov v obci, cigánska kolónia, škola, most, anténny stožiar vysieláča, niekoľko domov a pod. Priame boje v obci neprebíhali, ale v budove školy, potravného družstva, na fare a v príľahlých domoch boli pre armádu zriadené obväzistia, sanitné a nemocničné stanice.

Povojnové zmeny, ktoré nastali v spoločnosti, zanechali vplyv aj na dianie v obci. Bol vytvorený Miestny národný výbor, či miestne milície. Obyvatelia obce sa venovali poľnohospodárstvu, iných pracovných príležitostí bolo málo. Ďalšou pracovnou príležitosťou bol aj odchod ľudí za prácou do Čiech. Jediným priemyselným podnikom, ktorý poskytoval v tej dobe pracovné príležitosti v obci, bola tehelná a vysieláč rozhlasových vln. V roku 1956 bola v obci postavená parná pekáreň a v roku 1957 sklad výkupného podniku. V tom istom roku bolo založené aj jednotné roľnícke družstvo. Postupne sa meniace spoločenské pomery poskytovali občanom aj iné možnosti zamestnania. Časť občanov začala pracovať na stavbe hydrocentrál v Maduniciach a neskôr aj na stavbe jadrovej elektrárne v Jaslovských Bohuniciach (Klčo - Krupa, In Zemko, 2012).

Obec Kostoľany (alebo aj Veľké Kostoľany) sa v roku 1945 spojila s obcou Zákostoľany, čím vytvorili jednu veľkú obec. Zákostoľany boli druhou obcou, ktorá vznikla v podhradí. Ležala za kostolom a podľa toho dostala i pomenovanie Zákostoľany. Spomína sa v roku 1457 a patrila nitrianskemu hradu, neskôr Andrassyovcom.

1.1 Analýza vnútorného prostredia

GEOGRAFICKÉ ÚDAJE

Obec Veľké Kostoľany sa nachádza v južnej časti okresu Piešťany, v severnej časti Podunajskej nížiny na úpätí Trnavskej sprašovej pahorkatiny. Znakom sprašových sedimentov je mierne zvlnený reliéf s relatívne malou vertikálnou členitosťou a úrodné pôdy (černozeme, hnedozeme, luvizeme a pseudogleje) s dlhou tradíciou poľnohospodárskeho využitia. Obec vznikla ako potočná radová dedina popri potoku Chtelnička, ktorý preteká Kostolanskou dolinou. Územie obce leží v údolí Chtelničky. Priemerná nadmorská výška územia obce je 167 m n. m. (PHSR, 2005).



Katastrom obce prechádza štátna cesta II/504, ktorá spája Nové Mesto nad Váhom a Modru. Obcou prechádza v smere Trebatice – Veľké Kostoľany – Trnava. V blízkosti obce (cca 15km) prechádza diaľnica D61 (Bratislava – Trnava – Trenčín).

Obec je od roku 2001 **členom Mikroregiónu nad Holeškou**, ktorého členmi sú aj obce Borovce, Dolný Lopašov, Dubovany, Chtelnica, Kočín-Lančár, Krakovany, Nižná, Ostrov, Rakovice, Šterusy, Trebatice a Veselé. Členom mikroregiónu je aj Stredná odborná škola Rakovice.

Mikroregión nad Holeškou bol založený dňa 26.6.2000 na ustanovujúcom sneme ako záujmové združenie "Spoločenstvo mikroregiónu nad Holeškou". V roku 2004 prišlo k zmene názvu na "Mikroregión nad Holeškou". Základnou myšlienkou pre vznik mikroregiónu bol rozvoj spoločenského, kultúrneho, ekonomického a hospodárskeho života. Územno - správne patrí mikroregión do Trnavského kraja, okresu Piešťany a rozprestiera sa na území prechádzajúcom od Podunajskej nížiny až na svahy Malých Karpát. Jedným z integrujúcich prvkov myšlienky vzniku mikroregiónu je aj potok Holeška, ktorý preteká jeho územím. Priaznivé pôdne a klimatické pomery zaraďujú región k oblastiam s najvyšším poľnohospodárskym potenciálom, pričom kontinuita v poľnohospodárskej výrobe sa zachovala až po súčasnosť. História územia obcí mikroregiónu siaha až do neolitu, čo prezrádzajú archeologické nálezy. Obce boli osídľované približne v rovnakom historickom období a ich vzájomná blízkosť predurčovala k vzniku približne rovnakých kultúrnych tradícií. Hodnota kultúrneho dedičstva tohto územia je určená množstvom zachovaných kultúrnych pamiatok, udržiavaním kultúrnych a duchovných tradícií a genofondovo hodnotnými prírodnými lokalitami, predstavujúcimi bohatý potenciál z hľadiska cestovného ruchu. Jednou z hlavných činností mikroregiónu v tejto oblasti bolo vybudovanie cyklotrasy.

Mikroregión nad Holeškou sa svojou činnosťou zameriava hlavne na:

- koordinovaný postup pri vytváraní koncepcie rozvoja mikroregiónu,
- cieľavedomú spoločnú ochranu zákonných práv a záujmov členov,
- iniciovanie a podporu aktivít v oblasti turistiky a agroturistiky,
- vytváranie priaznivého prostredia pre súkromných podnikateľov v oblasti služieb súvisiacich s vidieckou turistikou,
- zviditeľňovanie mikroregiónu vhodnou propagáciou,
- dosiahnutie vyššej ekonomickej prosperity obcí v mikroregióne a ich obyvateľov,
- ochranu životného prostredia.

Snahou združenia je tiež získať pre spoluprácu ďalšie subjekty aj z podnikateľskej sféry, ktorých predmet činnosti je priamo z oblasti cestovného ruchu alebo vedľa svojej činnosti prispieť k jeho rozvoju.

Od roku 2014 je obec **členom Občianskeho združenia Holeška** (Zápisnica zo zasadnutia členskej schôdze OZ Holeška, 2014). Občianske združenie Holeška vzniklo registráciou dňa 9. mája 2014. Cieľom združenia je zabezpečovanie a koordinovanie vzájomnej súčinnosti rozvoja obcí združenia, iných právnických a fyzických osôb v oblasti rozvoja občianskeho života, účasť občanov na rozhodovaní, rozvoj miestnej samosprávy; skvalitňovanie podmienok na život obyvateľov regiónu; ochrana životného prostredia; ochrana duchovných hodnôt a kultúrneho dedičstva; práca s deťmi a mládežou, skvalitňovanie podmienok na výchovu a vzdelávanie; zabezpečovanie sociálnych a zdravotných potrieb obyvateľov; podpora podnikania a služieb; rozvoj technickej a dopravnej infraštruktúry; rozvoj turizmu a cestovného ruchu; vytváranie partnerstiev a spolupráce s občianskymi združeniami, inštitúciami a inými právnickými subjektmi, cezhraničná spolupráca; propagácia a



prezentácia regiónu; spracovanie kritérií spôsobilosti pre chod miestnej akčnej skupiny; získavanie nenávratnej pomoci pre spracovanie mikroregionálnych stratégií a rozvoja územia.

Svoju činnosť združenie zameriava na:

- aktivizovanie regiónu v oblasti získavania domácich a zahraničných grantov rozvíjaním cezhraničnej, nadregionálnej a regionálnej spolupráce, prípravu a realizáciu programov a projektov zameraných na rozvoj regiónu v súlade s cieľmi združenia,
- konzultačnú, poradenskú, informačnú, vzdelávaciu činnosť (organizovanie stretnutí, školení, tréningov, seminárov, výstav, kultúrnych podujatí a iných aktivít),
- podporu regionálnych zvykov, tradícií, obyčají a voľno časových aktivít a obnovu a organizovanie tradičných kultúrnych, športových a spoločenských podujatí,
- prezentáciu kultúrnych tradícií, tradičných remesiel formou prehliadok, výstav a exkurzií,
- publikačnú a edičnú činnosť.

Obec Veľké Kostoľany je zároveň aj **členom Občianskej informačnej komisie Jaslovské Bohunice (OIK)**, ktorej v súčasnosti je starosta obce Veľké Kostoľany aj predsedom. OIK je vytvorená za účelom zlepšenia informovanosti verejnosti regiónu tvoreného oblasťou ohrozenia jadrovými zariadeniami v lokalite Jaslovské Bohunice, o všetkých jeho aspektoch a vplyve na životné prostredie. OIK je organizačnou súčasťou Združenia miest a obcí, región JE Jaslovské Bohunice, ktorého cieľom je chrániť práva a záujmy členských miest a obcí; presadzovať všestranný rozvoj miestnych samospráv v rámci združenia v súlade s potrebami regiónu a členov; iniciatívne predkladať návrhy a podnety na riešenie potrieb a záujmov regiónu; hľadať a presadzovať zákonné riešenia vplyvov jadrovej energetiky na práva, život a majetok občanov a obcí v súlade s Ústavou SR; vytvárať priestor pre efektívnu a kvalifikovanú spoluprácu s prevádzkovateľmi jadrových zariadení; podporovať rast odbornosti miestnych samospráv organizovaním vzdelávacích podujatí zamestnancov a volených predstaviteľov samosprávy a územnej správy; podporovať rozvoj kultúrnych, športových a charitatívnych aktivít v regióne; organizovať kultúrne, športové, spoločenské a iné podujatia; posilňovať vzťahy občanov miest a obcí regiónu k miestnym zvyklostiam a tradíciám; spolupracovať s fyzickými a právnickými osobami, orgánmi štátnej správy, samosprávnymi krajmi, mimovládnyimi organizáciami, regionálnymi a záujmovými združeniami a ďalšími subjektmi, ktoré majú záujem na rozvoji miest a obcí; podporovať iniciatívy smerujúce k združovaniu hmotného a nehmotného potenciálu miest a obcí s cieľom riešiť spoločné úlohy a uspokojovať spoločenské potreby; vytvárať podmienky pre medzinárodnú spoluprácu miest a obcí a aktívne sa na nej podieľať; svojou činnosťou združenie pomáha vytvárať podmienky na plnenie úloh obcí, ako aj úloh vyššieho územného celku.

HYDROLOGICKÉ ÚDAJE

Obcou Veľké Kostoľany pretekajú tri vodné toky. Rieka Dudváh, ktorá preteká extravilánom obce (jej celková dĺžka je 97,6 km). Rieka má veľký potenciál byť vodohospodársky významnou z hľadiska zavlažovania, hlavné koryto rieky križujú viaceré vodné kanály. Potok Holeška, ktorý tečie z Dubovian popri obci (jeho celková dĺžka je 16,5 km) a potok Chtelnička, ktorý preteká stredom starej časti obce (PHSR, 2005). Potok Chtelnička je významným pravostranným prítokom Horného Dudváhu a jeho celková dĺžka je 19,7 km.



Územie obce leží na rozhraní dvoch hydrologických regiónov a to: kvartér Trnavskej pahorkatiny a kvartér Váhu v Podunajskej nížine. Toto územie je bohaté na podzemné vody vďaka podložíu, ktoré je tvorené zo štrkov, pieskov a ílov (Zemko, 2012).

KLIMATICKÉ ÚDAJE

Obec Veľké Kostoľany patrí do Teplej klimatickej oblasti (T), presnejšie v rámci klimatického okrsku T2, teplý suchý s miernou zimou (mapa "Klimatické Oblasti", Atlas Krajiny SR, 2002).

Tabuľka 2 uvádza priemernú ročnú a mesačnú teplotu vzduchu v obci Veľké Kostoľany a teplotu najteplejšieho a najchladnejšieho mesiaca (v období 1981-2010).

Tabuľka 2: Priemerná teplota

Mesiac:	JAN	FEB	MAR	APR	MÁJ	JÚN	JÚL	AUG	SEP	OKT	NOV	DEC	Priemerná ročná teplota vzduchu v °C
Priemerná mesačná teplota v °C:	-1,1	0,5	4,8	10,4	15,3	18	20,3	19,8	15,2	9,9	4,5	0	9,8

Zdroj: SHMÚ, 2015

Priemerný počet letných dní ($T_{max} > 25\text{ °C}$) v obci Veľké Kostoľany je 69 dní, a priemerný počet dní s mrazom ($T_{min} < 0\text{ °C}$) je 92 dní - v období rokov 1981-2010. Priemerná oblačnosť v obci Veľké Kostoľany v desatinách je 6/10 (*Množstvo oblačnosti v desatinách pokrytia resp. stupeň pokrytia oblohy oblakmi v období 1981-2010). Priemerná výška snehovej pokrývky v obci Veľké Kostoľany je 7 cm a priemerný počet dní so snehovou pokrývkou je 40 dní (v období 1981-2010).

Tabuľka 3 uvádza priemerný ročný úhrn zrážok a priemerné mesačné úhrny (mesiac s najvyšším a najnižším mesačným úhrnom) v obci Veľké Kostoľany v období 1981-2010.

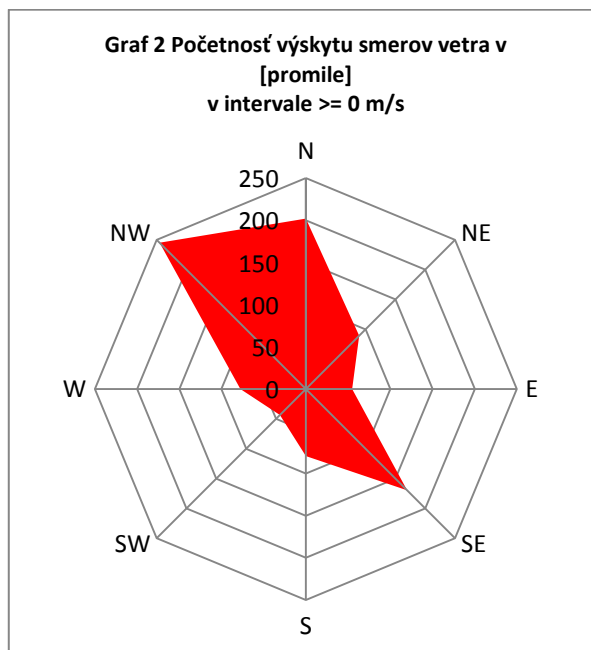
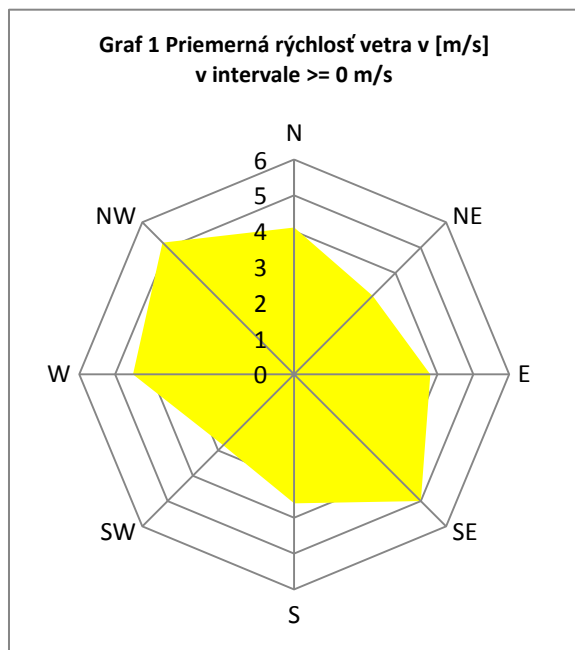
Tabuľka 3: Priemerný úhrn zrážok

Mesiac:	JAN	FEB	MAR	APR	MÁJ	JÚN	JÚL	AUG	SEP	OKT	NOV	DEC	Priemerný ročný úhrn zrážok v mm
Priemerný mesačný úhrn v mm:	31,6	29,8	33,1	33	58,8	63,6	61	59,4	53,7	39,5	45,5	43,6	552,7

Zdroj: SHMÚ, 2015

Veterné pomery v obci Veľké Kostoľany:

Priemerná ročná rýchlosť vetra v obci Veľké Kostoľany v období 1981-2010 je 4.2 m/s (15.1 km/hod). Najveternejším mesiacom v 30. ročnom priemere je Apríl s priemernou mesačnou rýchlosťou 5 m/s (18 km/hod). Najmenej veterný mesiac v 30. ročnom priemere je August s priemernou mesačnou rýchlosťou 3.5 m/s (12.6 km/hod). V rámci jednotlivých smerov vetra je najväčšia priemerná početnosť výskytu vetra počas roka so 100 % prípadov: 1. zo severozápadu (25 % prípadov), 2. zo severu (20 %) prípadov a 3. z juhovýchodu (17 % prípadov). Zo zvyšných smerov sa vetry v oblasti obce Veľké Kostoľany vyskytujú v menšej miere a v približne rovnakej početnosti (najmenej zastúpený je juhozápadný vietor v priemere len 4.3 % prípadov).



Zdroj: SHMÚ, 2015

ŠTRUKTÚRA KRAJINY

V súčasnej krajinnej štruktúre prevládajú poľnohospodárske pozemky, pričom poľnohospodárske pôdy zaberajú 85,05% z celkovej rozlohy katastrálneho územia obce Veľké Kostoľany. Podľa Úradu geodézie, kartografie a katastra SR (ÚGKK SR) sa k 1.1.2015 v katastrálnom území obce nachádzajú poľnohospodárske pôdy (PP) o rozlohe 2074,27 ha. Druhy pozemkov PP a ich rozloha je uvedená v nasledujúcej Tabuľke 4.

Tabuľka 4: Poľnohospodárske pozemky obce Veľké Kostoľany (v ha)

druh pozemku	PP - spolu	orná pôda	záhrady	ovocné sady	trvalé trávne porasty	vinice	chmeľnice
rozloha	2074,27	2011,03	57,26	3,87	2,1	0	0

Zdroj: ÚGKK SR, 2015

Ostatných 14,95% rozlohy katastrálneho územia obce zaberajú pozemky nepoľnohospodárskeho charakteru. Druh a rozloha jednotlivých nepoľnohospodárskych pozemkov je uvedená v Tabuľke 5.

Tabuľka 5: Nepoľnohospodárske pozemky obce Veľké Kostoľany (v ha)

druh pozemku	nepoľnohospodárske pozemky (spolu)	lesný pozemok	vodná plocha	zastavaná plocha a nádvorie	ostatná plocha
rozloha	364,35	47,48	31,58	221,19	64,1

Zdroj: ÚGKK SR, 2015

Poľnohospodárske pôdy predpokladajú bohaté využitie, nakoľko sa nachádzajú v sprašovom území bohatom na černoze, ktoré sú zaradené medzi veľmi úrodné (vysoký obsah minerálov, kvalitný humus).

Pôdnym typom, ktorý je plošne najrozšírenejším na území obce je čiernica a černoze (zaberajú najväčšiu časť územia). Najrozšírenejším pôdnym typom na území obce je čiernica



kultizemná karbonátová a čiernica glejová, ktoré sa vyskytujú hlavne na východe, ale časť z nich zasahuje aj do západnej časti obce (pozdĺž toku Čhtelníčka). Pôdne druhy vyskytujúce sa na území obce sú: hlinité, ílovitohlinité a íly a ílovité pôdne druhy (Zemko, 2012).

Nerastné suroviny

Na území okresu Piešťany sa vyskytujú neťažené menšie ložiská zemného plynu. Perspektívnym ložiskom sú Madunice – Veľké Kostoľany s 83 mil. m³ zásob a uvažovaným využitím (Zámer, Veterný park Trnava Sever, 2007).

RASTLINSTVO A ŽIVOČÍŠTVO

Medzi Dudváhom a Váhom sa zachovali zvyšky pôvodných lužných lesov a medzi Veľkými Kostoľanmi a Dubovanmi zvyšok dubovo-hrabového lesa. Vyskytujú sa tu maloplošné lesné porasty a remízky, ktoré sa nachádzajú roztrúsene najmä v blízkosti obcí. Porast v blízkosti obce Veľké Kostoľany, nachádzajúci sa severozápadným smerom od obce, má charakter remízky. Z drevín tu dominujú jaseň štíhly (*Fraxinus excelsior*), slivka trnková (*Prunus spinosa*), slivka guľatoplodá (*Prunus insititia*). Spoločenstvá lemujúce presvetlený okraj porastu majú charakter zväzu *Arrenatherion*.

Popri cestách mimo obce sú vysadené stromoradia s čerešňou vtáčou (*Prunus avium*), orechom kráľovským (*Juglans regia*) a agátom bielym (*Robinia pseudoacacia*). Lesné porasty sú v obci tvorené najmä dubovo-brestovobrestovo-jaseňovými lesmi a dubovo-hrabovými lesmi (PHSR, 2005).

Z hľadiska zoogeografického dotknuté územie možno zaradiť do podhorskej oblasti stepí a lesostepí. Toky, ktoré pretekajú územím, patria k podhorským a nížinným tokom. Vo vodných tokoch dotknutého územia sa vyskytujú spoločenstvá rýb nížinného pásma, ako je pstruh potočný (*Salmo trutta m. fario*), hrúz obyčajný (*Gobio gobio*), slíž obyčajný (*Barbatula barbatula*), štika obyčajná (*Esox lucius*), jalec obyčajný (*Leuciscus leuciscus*) a iné. Z radu cicavcov sa tu vyskytujú najčastejšie jež východoeurópsky (*Erinaceus concolor*), krt podzemný (*Talpa europaea*), škrečok poľný (*Cricetus cricetus*), myš domová (*Mus musculus*), ryšavka lesná (*Apodemus sylvaticus*), líška hrdzavá (*Vulpes vulpes*), srnec lesný (*Capreolus capreolus*) a zajac poľný (*Lepus europaeus*) (Zámer, Veterný park Trnava Sever, 2007).

OCHRANA PRÍRODY A KRAJINY, ŽIVOTNÉHO PROSTREDIA

Katastrálne územie obce Veľké Kostoľany je zahrnuté do Chráneného vtáčieho územia Špačinsko – nižnianske polia. Toto územie bolo vyhlásené za chránené vyhláškou MŽP SR č. 27/2011 dňa 1. februára 2011 za účelom zabezpečenia priaznivého stavu biotopov sokola rároha a zabezpečenia podmienok jeho prežitia a rozmnožovania. V uvedenom území sú aj iné druhy vtákov, najmä dravcov, ktoré sú zaradené do rôznych kategórií z hľadiska ekosoziologického statusu: ide najmä o sokola rároha (patrí do kategórie kriticky ohrozených druhov), orla kráľovského (je zaradený do kategórie ohrozených druhov), kaňu popolavú a strakoša kolesára (kategória zraniteľných druhov).

Do zoznamu vzácných vtáčích území Európy je zahrnutá Sĺňava – priehradne jazero na rieke Váh, v blízkosti mesta Piešťany, vzdialené 14,9 km od obce Veľké Kostoľany. Je tu umelo vytvorený ostrov Čajka, ktorý sa stal hniezdiskom chráneného rybára riečného (*Sterna hirundo*), čajky čiernohlavej (*Larus melanocephalus*), čajky sivej (*Larus canus*) a čajky bieloohlavej (*Larus cachinans*) (<http://www.pic-piestany.sk/prakticke-info/piestany-a-okolie/vtactvo-slnavy/>).



Obec Veľké Kostoľany nemá v súčasnosti vypracovaný Miestny územný systém ekologickej stability, avšak túto oblasť rieši v rámci ÚPO (Zmena 1/2008), v ktorom navrhuje zachovať a ďalej rozvíjať súčasnú krajinnú zeleň, minimalizovať zábery poľnohospodárskej pôdy a výrub drevín (v nevyhnutnom prípade výrubu nahradiť plnohodnotnou výsadbou), návrh nových komunikácií podmieňovať s územnou rezervou pre funkčnú líniovú stromovú a kríkovú zeleň a pod.

Z hľadiska ochrany krajiny, ale v konečnom dôsledku aj zdravia obyvateľov, významnú úlohu zohráva využívanie obnoviteľných zdrojov energie. Ako vyplýva z Plánu rozvoja a využívania obnoviteľných zdrojov energie na území TTSK (PRVOZE TTSK), v menších mestách a obciach sa väčšinou nachádza nerozvinutá energetická infraštruktúra, ktorá často vyžaduje podporu verejného sektora. Obce často používajú na vykurovanie tuhé palivá (nižší komfort a vyšší dopad na životné prostredie), alebo drahé palivá a energiu (plyn, propán, prípadne elektrinu). Na druhej strane však majú obce nezanedbateľnú výhodu oproti mestám, a to existenciu zdrojov potravín, pitnej vody a energie (biomasa). Z tohto pohľadu majú obce veľký význam hlavne využitím obnoviteľných zdrojov energie.

Poloha regiónu dovoľuje uvažovať s využitím rôznorodých energetických surovín, ktorými sú biomasa z poľnohospodárskej výroby, resp. odpadová drevná hmota z lesného hospodárstva a drevospracujúceho priemyslu. V Trnavskom regióne je široko rozvinutá poľnohospodárska výroba, pri výmere 96 902 ha poľnohospodárskej pôdy sa očakáva širšie využitie biomasy zo sektora poľnohospodárstva (PRVOZE TTSK). Vzhľadom k celkovej rozlohe poľnohospodárskej pôdy v obci Veľké Kostoľany (2074,27 ha) je v budúcnosti predpoklad využitia biomasy z poľnohospodárstva.

Taktiež je možné získavať aj bioplyn pri čistení postupne sa rozširujúcej siete čistiarní odpadových vôd (PHSR, 2005).

Trnavský región sa zároveň vyznačuje vhodnými podmienkami pre umiestňovanie veterných parkov (PRVOZE TTSK). V januári 2009 bol na MŽP SR predložený zámer na vybudovanie Veterného parku Trnava Sever, pričom navrhovaný zámer je situovaný aj v katastrálnom území obce Veľké Kostoľany. Zámer bol zamietnutý.

Odpadové hospodárstvo

Vývoz komunálneho odpadu a triedeného zberu zabezpečuje v obci Veľké Kostoľany spoločnosť A.S.A. Trnava, spol. s r.o.. Komunálny odpad je vyvážený každý druhý týždeň na skládku Zavorská cesta v Trnave. Uvedená spoločnosť realizuje tiež zber triedeného odpadu a to: papier, plasty, kovy a tetrapaky.

Na podporu spracovania biologického odpadu z domácností ponúkala obec v roku 2014 jednoduché drevené skladateľné kompostéry.

V rámci dotácie z Recyklačného fondu SR bol vybudovaný zberný dvor, kde môžu občania s trvalým pobytom v obci Veľké Kostoľany vyviezť: papier, lepenku, plasty, sklo, kov, plechovky, tetrapaky, PET fľaše, pneumatiky, drobnú stavebnú sutinu, objemný odpad, elektronický odpad a biologický odpad (haluzovina), odpadové jedlé a motorové oleje, textil, rozobratý nábytok (KP 3/2011).

V minulosti vznikali za obcou čierne skládky odpadu, na ktoré obec upozornila svojich občanov a vyzvala ich k náprave (KP 3/2005). Po vybudovaní zberného dvora sa situácia výrazne zlepšila, avšak aj napriek tomu sa nájdu čierne skládky za obcou (napr. cesta na Madunice).



Ovzdušie

Okres Piešťany nepatrí z hľadiska čistoty ovzdušia k oblastiam vyžadujúcim v tomto smere osobitnú ochranu (Vyhláška Ministerstva životného prostredia SR č. 112/1993 Zb.) Do kategórie veľkých zdrojov znečisťovania ovzdušia patrí obalovačka bitúmenových zmesí Slovasfalt, a.s. Bratislava, nachádzajúca sa v katastri obce na neďalekej železničnej stanici, na ktorý bol inštalovaný účinný odlučovač tuhých znečisťujúcich látok.

Na znečisťovaní ovzdušia majú podiel stredné zdroje znečistenia ovzdušia Hykozink s. r. o. nachádzajúci sa v severnej časti intravilánu, poľnohospodárske družstvo podielnikov – sušiareň obilia Colman, Puk s.r.o. – zinkovňa, základná škola – kotolňa, Slovenské telekomunikácie a.s. rádiokomunikácie – kotolňa.

Podiel na znečisťovaní ovzdušia má malou mierou Družstvo podielnikov Rovina s chovom hovädzieho dobytku a ošípaných, ktoré sa nachádza v bezprostrednej blízkosti obce. Znečistenie ovzdušia ovplyvňuje veterná erózia a exhaláty z automobilovej dopravy zo štátnej cesty II/ 504 a III/ 50418 prechádzajúcej obcou. Obec je plynofikovaná, preto nie je ovzdušie zaťažované významnou mierou. (ÚPO 1/2008).

OBYVATEĽSTVO

Obyvateľstvo je nepopierateľne najdôležitejším faktorom/zložkou každej obce, mesta, či krajiny. Počet, zloženie, štruktúra a mnohé iné ukazovatele poukazujú na to, že obyvateľstvo je nestále. Vplyvom mnohých faktorov sa mení a tomu sa prispôbuje aj organizovanie v obci. Tabuľka 6 ukazuje, že počet obyvateľov obce Veľké Kostoľany od roku 2005 do súčasnosti vzrástol o necelých 100 obyvateľov. Za uvedené obdobie sa menilo zloženie obyvateľov podľa veku. Klesol počet obyvateľov v predproduktívnom a poproduktívnom veku a stúpol počet obyvateľov v produktívnom veku.

Tabuľka 6: Štruktúra obyvateľstva v rokoch 2005 - 2013

ROK	Počet obyvateľov celkom	Predproduktívny vek (0 – 14 rokov)		Produktívny vek (15 – 64 rokov)		Poproduktívny vek (65 rokov a viac)		Index starnutia
		absolútna hodnota	%	absolútna hodnota	%	absolútna hodnota	%	
2005	2681	509	18,99	1658	61,84	514	19,17	100,98
2006	2678	489	18,26	1684	62,88	505	18,86	103,27
2007	2685	480	17,88	1694	63,09	511	19,03	106,46
2008	2708	479	17,69	1704	62,92	525	19,39	109,6
2009	2751	476	17,3	1738	63,18	537	19,52	112,82
2010	2758	454	16,43	1743	63,2	561	20,34	123,57
2011	2708	461	17,02	1930	71,27	317	11,71	68,76
2012	2723	450	16,53	1941	71,28	332	12,19	73,78
2013	2757	450	16,32	1970	71,45	337	12,22	74,89

Zdroj: ŠÚ SR, 2015

Prognózy do roku 2025 za okres Piešťany poukazujú na to, že priemerný vek obyvateľstva v okrese Piešťany bude 44,6 rokov. Podľa vekových skupín, bude najväčšiu skupinu obyvateľov tvoriť obyvateľstvo v produktívnom veku (41780), následne obyvateľstvo v poproduktívnom veku (14143) a napokon obyvateľstvo v predproduktívnom veku (8865) (INFOSTAT, 2008).

Počet obyvateľov obce sa mení z rôznych dôvodov. Celkový prírastok a úbytok je uvedený v Tabuľke 7, kde za roky 2009 až 2013 bol zaznamenaný iba prírastok obyvateľov.

**Tabuľka 7: Základné demografické ukazovatele obce Veľké Kostoľany**

Ukazovateľ	2009	2010	2011	2012	2013
Počet narodených	28	24	27	14	32
z toho živonarodených	27	24	27	14	32
z toho mŕtvonarodených	1	0	0	0	0
Počet zomrelých spolu	21	31	23	22	27
Počet prisťahovaných spolu	68	48	40	45	65
Počet vystáňovaných spolu	31	34	16	22	36
Saldo migrácie	37	14	24	23	29
Celkový prírastok (úbytok) spolu	43	7	28	15	34

Zdroj: ŠÚ SR, 2015

Z hľadiska národnostnej štruktúry v obci prevládajú obyvatelia hlásiaci sa k slovenskej národnosti a to 96,75 % obyvateľov. V obci majú svoje zastúpenie aj národnosti: maďarská, rusínska, česká, nemecká a srbská.

Tabuľka 8: Obyvateľstvo obce Veľké Kostoľany podľa národnosti

Národnosť	Počet obyvateľov
slovenská	2620
maďarská	2
rusínska	1
česká	5
nemecká	1
srbská	1
ostatné	2
nezistené	66

Zdroj: ŠÚ SR, ŠODB, 2011

Náboženské zloženie obyvateľstva obce je prevažne jednoliate. Väčšina obyvateľstva (87,19 %) sa hlási k rímskokatolíckemu vierovyznaniu. Vo veľmi nízkej miere sa občania obce hlásia aj ku Gréckokatolíckej cirkvi, Pravoslávnej cirkvi, Evanjelickej cirkvi augsburského vyznania, Náboženskej spoločnosti Jehovovi svedkovia, Kresťanským zborom a Cirkvi Ježiša Krista svätých neskorších dní.

Tabuľka 9: Obyvateľstvo obce Veľké Kostoľany podľa náboženského vyznania

Náboženské vyznanie	počet obyvateľov
Rímskokatolícka cirkev	2361
Gréckokatolícka cirkev	6
Pravoslávna cirkev	1
Evanjelická cirkev augsburského vyznania	20
Náboženská spoločnosť Jehovovi svedkovia	1
Kresťanské zbory	1
Cirkev Ježiša Krista svätých neskorších dní	1
iné	9
bez vyznania	108
nezistené	190

Zdroj: ŠÚ SR, ŠODB, 2011



VZDELANIE

Vo vzdelanostnej štruktúre obyvateľstva obce tvoria najväčšie percento občania s ukončeným učňovským vzdelaním bez maturity (20,05 %), ďalej s úplným stredným odborným s maturitou (19,50 %), so základným vzdelaním (15,44 %), so stredným odborným bez maturity 10,86 %, vysokoškolským (mgr., ing., dokt.) 5,17 %, úplným stredným učňovským s maturitou (3,73 %), úplným stredným všeobecným (2,73 %), vysokoškolským bakalárskym (2,06 %). Vyššie odborné vzdelanie je dosiahnuté u 0,85 % občanov a napokon občania, ktorí majú ukončené vysokoškolské doktorandské vzdelanie 0,18 %. Prehľadný počet obyvateľov obce Veľké Kostoľany podľa najvyššieho dosiahnutého vzdelania je uvedený v Tabuľke 10. V súčasnej dobe je nedostatok a zároveň dopyt po pracovníkoch s nižším technickým, či remeselným zameraním a preto vidíme z hľadiska dosiahnutého vzdelania značný potenciál pre zamestnanosť občanov obce Veľké Kostoľany. Percentuálny podiel vysokoškolsky vzdelaných obyvateľov obce je 7,41 %, pričom v budúcnosti je predpoklad nárastu vysokoškolsky vzdelaných obyvateľov v obci.

Tabuľka 10: Obyvateľstvo obce Veľké Kostoľany podľa najvyššieho dosiahnutého vzdelania

Najvyššie dosiahnuté vzdelanie	počet obyvateľov
základné	418
učňovské (bez maturity)	543
stredné odborné (bez maturity)	294
úplné stredné učňovské (s maturitou)	101
úplné stredné odborné (s maturitou)	528
úplné stredné všeobecné	74
vyššie odborné	23
vysokoškolské bakalárske	56
vysokoškolské mag., ing., dokt.	140
vysokoškolské doktorandské	5
bez vzdelania	464
nezistené	52

Zdroj: ŠÚ SR, ŠODB, 2011

BÝVANIE

Bývanie je jednou zo základných ľudských potrieb. Úroveň bývania zároveň odráža hospodársky rozvoj územia a životnú úroveň obyvateľstva obce. V obci Veľké Kostoľany je zastúpená individuálna a hromadná bytová výstavba. Nasledujúce tabuľky predstavujú základné charakteristiky obývaných bytov v rodinných domoch a v bytových domoch.

Tabuľka 11: Obývané byty v rodinných domoch

obývané byty v rodinných domoch													
spolu	podľa celkovej podlahovej plochy bytu v m ²				podľa zásobovania vodou (vodovod)				podľa vybavenosti domácnosti			podľa pripojenia	
	< 40	40-80	81-120	120+	v byte zo spoločného zdroja	v byte z vlastného zdroja	mimo bytu	bez vodovodu	mobilný telefón	osobný počítač/notebook	osobné auto	na pevnú telefónnu linku	na internet
643	3	74	385	178	517	69	3	8	486	344	387	328	339

Zdroj: ŠÚ SR, ŠODB, 2011

**Tabuľka 12: Obývané byty v bytových domoch**

obývané byty v bytových domoch													
spolu	podľa celkovej podlahovej plochy bytu v m ²				podľa zásobovania vodou (vodovod)				podľa vybavenosti domácnosti			podľa pripojenia	
	< 40	40-80	81-120	120+	v byte zo spoločného zdroja	v byte z vlastného zdroja	mimo bytu	bez vodovodu	mobilný telefón	osobný počítač/notebook	osobné auto	na pevnú telefónnu linku	na internet
132	1	85	43	0	113	10	0	0	115	78	76	45	73

Zdroj: ŠÚ SR, ŠODB, 2011

Podľa ŠÚ SR je bytom obytná miestnosť alebo súbor obytných miestností s príslušenstvom, usporiadaný do funkčného celku s vlastným uzavretím určený na trvalé bývanie. Byt má mať východ na spoločnú chodbu, schodisko, ulicu, dvor alebo do iných priestorov. Za byty sa na účely sčítania obyvateľov, domov a bytov považovali aj obytné miestnosti v slobodárňach, penziónoch, domoch hotelového typu, domoch opatrovateľskej starostlivosti a pod., ak plnili funkciu trvalého ubytovania na základe výmeru vydaného obecným/mestským/miestnym úradom alebo ním poverenou bytovou správou a boli zameniteľné za inú bytovú jednotku. V roku 2011 bolo v obci spolu 908 bytov, z toho 794 obývaných a 104 neobývaných. Podľa formy vlastníctva prevažujú byty vo vlastníctve rodinných domoch (589), prevažujú byty s tromi obytnými miestnosťami (280), podľa veľkosti obytnej plochy sú najviac zastúpené byty s rozlohou 40 – 80 m². V obývaných bytoch prevažuje kúrenie ústredné lokálne (485) a najviac využívaným zdrojom na vykurovanie je plyn (689). Podrobné údaje sú uvedené v Tabuľke 13 a Tabuľke 14.

Tabuľka 13: Byty I.

byty															
spolu	obývané														
	spolu	podľa formy vlastníctva					podľa počtu obytných miestností					podľa veľkosti obytnej plochy v m2			
		vlastné byty v bytových domoch	byty vo vlastníctve rodinných domoch	obecné byty	družstevné byty	iné	1	2	3	4	5+	< 40	40-80	81-100	100 +
908	794	91	589	42	12	38	12	95	280	180	217	71	488	109	116

Zdroj: ŠÚ SR, ŠODB, 2011



Tabuľka 14: Byty II.

byty															
obývané										neobývané					s nezistenou
podľa typu kúrenia				podľa zdrojov energie používaných na vykurovanie						spolu	podľa dôvodov neobývanosti				
ústredné diaľkové	ústredné lokálne	iný	bez kúrenia	plyn	elektrina	kvapalné palivo	pevné palivo	iný	žiadny		zmena vlastníkov	určené na rekreáciu	nespôsobilé na bývanie	z iných dôvodov	
44	485	169	5	698	10	0	35	2	5		104	32	8	4	

Zdroj: ŠÚ SR, ŠODB, 2011

Nasledujúca Tabuľka 15 a Tabuľka 16 predstavujú základné charakteristiky obývaných a neobývaných domov. V roku 2011 bolo v obci obývaných 683 domov a neobývaných 100 domov.

Tabuľka 15: Domy I.

domy														
obývané														
spolu	spolu	podľa typu			podľa formy vlastníctva						podľa obdobia výstavby			
		rodinné domy	bytové domy	iné	fyzické osoby	štát	obce	iné právnické osoby	kombinácia vlastníkov	iné	do roku 1945	1946-1990	1991-2000	2001 a neskôr
		642	22	8	617	2	8	4	18	2	93	433	53	70

Zdroj: ŠÚ SR, ŠODB, 2011

Tabuľka 16: Domy II.

domy											
neobývané											
spolu	podľa dôvodov neobývanosti						podľa obdobia výstavby				
	zmena vlastníkov	určené na rekreáciu	uvolnené na prestavbu	nespôsobilé na bývanie	z iných dôvodov	do roku 1945	1946-1990	1991-2000	2001 a neskôr	nezistené	s nezistenou obývanosťou
100	33	10	1	7	49	1	0	0	1	98	9

Zdroj: ŠÚ SR, ŠODB, 2011

V roku 2003 až 2008 bolo v obci postavených 47 bytov, z toho 12 v bytových domoch (Program rozvoja bývania - PRB). Od roku 2008 obec zrealizovala výstavbu troch bytových domov s 18 nájomnými bytmi pre mladé rodiny (KP 3/2008) a výstavbu bytového domu s 28 bytmi nie len pre mladé rodiny, ale aj starších občanov, ktorí finančne nezvládajú pokrývať poplatky na prevádzku svojich rodinných domov (KP 3/2014).

Územný plán obce predpokladá do roku 2020 navýšiť bytový fond obce o 233 bytových jednotiek v rodinných domoch a bytových domoch a po r. 2020 navrhuje zamerať pozornosť na vytvorenie územných podmienok na novú bytovú výstavbu pre cca 170 bytových jednotiek v rodinných domoch.



Dá sa predpokladať, že významným príspevkom k tomuto cieľu je zámer revitalizovať atraktívnu oblasť bývalého Vysielača, ktorý predpokladá okrem kvalitného bývania tiež doplnenie občianskej vybavenosti a vytvorenie nových pracovných miest.

TECHNICKÁ INFRAŠTRUKTÚRA

DOPRAVA

Cesty

Centrom obce prechádzajú cesta II/504 v smere Trnava – Piešťany a cesta III/50417 Madunice – Nižná. Uvedené cesty sú v správe Slovenskej správy ciest a spadajú pod Trnavský VÚC. Najfrekventovanejšie dopravné i pešie trasy vedú práve cez centrálnu časť obce, kde je zároveň i najväčšia koncentrácia vybavenosti. ÚPO predkladá výstavbu obchvatu cesty II/504 mimo zastavané územie východným smerom od zastavaného územia obce, čím chce napomôcť k zníženiu nepriaznivých vplyvov z dopravy (presmerovanie tranzitnej, nákladnej dopravy ako i väčšej časti osobnej dopravy na vonkajší obchvat). V blízkosti obce (cca 15km) prechádza diaľnica D61 (Bratislava – Trnava – Trenčín).

Ostatné cesty v obci sú obecné komunikácie, ktorých stav nie je uspokojivý. Kompletná rekonštrukcia týchto ciest sa bude realizovať až po dobudovaní kanalizácie. Rovnako sa bude postupovať aj pri dobudovaní, prípadne rekonštrukcii chodníkov v celej obci.

V obci sú vybudované parkoviská pri zdravotnom stredisku, cintoríne, futbalovom štadióne, materskej škole, kultúrnom dome a pri predajni Coop Jednota (parkovisko nie je majetkom obce).

Dopravné spojenia

Železničná stanica Veľké Kostoľany leží na trati ŽSR č. 120 Bratislava hl.st. - Žilina. Pri modernizácii V. železničného koridoru prešla v roku 2008 kompletnou rekonštrukciou, pri ktorej boli okrem iného vybudované 2 nástupištia. Slúži pre medzinárodnú dopravu, rýchliky, osobné a nákladné vlaky. Železničná stanica sa nachádza cca 5 km od obce, čo je z pohľadu využívania osobnej železničnej dopravy nevyhovujúce. Južnou časťou obce prechádza jednokoľajová železničná trať do Atómovej elektrárne Bohunice, ktorá sa v súčasnosti aktívne využíva.

Autobusovú dopravu v obci zabezpečuje spoločnosť Slovenská autobusová doprava Trnava, a.s.. Autobusové spojenie obce Veľké Kostoľany najmä v smeroch do Trnavy, Jaslovských Bohuníc a Piešťan je postačujúce. Obec má malú autobusovú plochu v centre obce na otočenie končiacich a začínajúcich spojov a ďalších 8 zastávok. Autobusové zastávky sú vo vyhovujúcom stave (KP 5/2006).

VODA A ODPADY

Voda a vodovod

Vodovod v obci bol vybudovaný v roku 1977. V súčasnosti je v správe Západoslovenských vodární a kanalizácií, a.s. Piešťany. Voda do obce je privádzaná zo skupinového vodovodu Vrbové – Veľké Orvište – Jaslovské Bohunice (Leopoldov) DN 600 (www.minv.sk/swift_data/source/miestna.../ou.../Priloha%2010.pdf). Obecný vodovod plní aj funkciu požiarneho vodovodu.

Splašková kanalizácia

S budovaním kanalizácie začala obec v roku 1998. Na dobudovaní celoobecnej splaškovej kanalizácie sa stále pracuje. V roku 2015 by mala byť splašková kanalizácia v obci



dobudovaná, čo však záleží aj od náročnosti nevyhnutnej administratívy. Kanalizácia v obci je rozdelená na dva celky – vákuovú stanicu č.1 a vákuovú stanicu č.2. Vákuová stanica č. 1 je určená pre ulice J. Hollého, C. Majerníka, M. R. Štefánika, P. Jilemnického, Pod sadmi, Kanižskú, Záhradnú, P. Jedličku, Športovú, Piešťanskú, časť Družstevnej, Potočnú a Trnavskú. Na vákuový systém č. 2 budú napojené ostatné ulice obce. Na Zákostolskej ulici je vybudovaná gravitačná kanalizácia, ktorá pomocou čerpacej stanice bude napojená na výtlačné potrubie zaústené do čistiarne odpadových vôd (KP 5/2006).

V lokalite obce Pod Hájom je vybudovaná ČOV, ktorá je v prevádzke a z nej vyčistené odpadové vody sú odvádzané do potoka Holeška.

Splaškové vody z jednotlivých objektov sú v súčasnosti zachytávané vo vlastných žumpách a fekálnymi vozidlami vyvážené do jestvujúcej sprevádzkovej ČOV na vyčistenie.

Dažďová kanalizácia

Dažďová kanalizácia je vybudovaná len čiastočne a odvádza dažďové vody do potoka Chtelnička a do melioračného kanála. Obec postupne rieši túto problematiku osadzovaním drenážnych šácht a drenážnych žlabov (KP 6/2006).

ELEKTRINA

Elektrická energia je pre obec zabezpečená v dostatočnom objeme. Katastrálnym územím obce prechádzajú viaceré rozvody elektrickej energie pre okres Piešťany, okrem iného i nadradené energetické sústavy za JE Bohunice, V1 a V2. Tieto elektrické zariadenia postačujú kapacitne pokryť súčasnú aj výhľadovú potrebu elektrickej energie. Trafostanica sa nachádza v areáli objektu rozhlasového vysielača. Zásobovanie obyvateľov, služieb a výroby sa uskutočňuje prostredníctvom 17 transformačných staníc o celkovom inštalovanom výkone 5.240 kVA. Distribučné stanice sú prevažne stožiarové. Verejné osvetlenie v celej obci je zabezpečené úspornými LED žiarovkami (KP 4/2012). Touto technológiou budú dovybavené aj ostatné časti obce, kde sa dokončuje proces zabezpečenia verejného osvetlenia.

PLYN A TEPLA

Katastrom obce je vedený Považský plynovod DN500, PN 63/40. V budúcnosti bude potrebné dobudovať nové plynovody s ohľadom na predpokladanú výstavbu v rámci ÚPO.

KOMUNIKAČNÉ A INFORMAČNÉ SIETE

Z telekomunikačného hľadiska je obec napojená na hlavnú digitálnu ústredňu v Piešťanoch. V obci je inštalovaný vysunutý digitálny účastnícky blok (DLU), čím je zabezpečená kvalitná telekomunikačná prevádzka. Miestna telefónna sieť bola vybudovaná v rokoch 1997-1998 a má postačujúcu kapacitu.

V obci sú vybudované kompletne rozvody na príjem televíznych programov. Hlavná stanica je umiestnená v objekte Obecného úradu. V roku 2006 bola vykonaná rekonštrukcia rozvodne káblovej televízie. Z analógového systému sa prešlo na digitálny (KP 5/2006). Tieto systémy zároveň umožňujú rozšírenie počtu prijímacích programov.

Pokrytie operátormi mobilných telefónov Orange, T-Mobile a O2 je na celom území obce. Internetové pripojenie je možné prostredníctvom telefónnej siete a káblových rozvodov.

Obecný rozhlas je vybudovaný výlučne káblovými rozvodmi, je v dobrom stave a zaručuje celoobecné ozvučenie.



CESTOVNÝ RUCH

Obec ako člen Mikroregiónu nad Holeškou sa zúčastňuje na projekte rozvoja cykloturistických trás, ktoré budú spájať jednotlivé obce Mikroregiónu nad Holeškou a mesto Piešťany. Súčasťou tohto projektu je po dohode s investorom tiež zatraktívnenie územia bývalého Vysielača, ktorý už dnes tvorí geografickú spojnicu susedných obcí a v jeho blízkosti je práve cyklistika často využívaným spôsobom dopravy.

V roku 2015 sa bude konať už 9. ročník Cyklo Holeška Tour so štartom v obci Veselé.

Vzhľadom na svoju polohu a angažovanie sa v chove zvierat, má obec predpoklad rozvoja agroturizmu. Významnými sú: jarmočná výstava holubov, ale aj výstava drobnochovateľov a tradičný remeselnícky jarmok.

V obci sa nachádza národná kultúrna pamiatka, ktorou je Kostol sv. Víta z roku 1464 (<https://www.pamiatky.sk/sk/page/register-nkp-tabulkove-zoznamy>). Medzi ďalšie pamiatky obce patria: Farská kaplnka, Misionárska kaplnka, Cholerová kaplnka, Krížová cesta, Jaskyňa Panny Márie Lurdskej, Kamenný kríž, Socha Najsvätejšej Trojice, Socha sv. Jána Nepomuckého a Panny Márie, Socha sv. Jozefa, Socha Ecce homo – trnám korunovaný Ježiš, Socha Božského srdca, Socha Pána Ježiša, Socha Panny Márie, cintorín, Horný mlyn a Pomník padlých v 1. svetovej vojne (PHSR, 2005).

ŠKOLSTVO

Materská škola

V obci je materská škola (MŠ) s celodennou prevádzkou. MŠ tvorí samostatný objekt vo vyhovujúcom stave. V roku 2006 bolo vykonané nové zastrešenie budovy MŠ, ktoré zároveň umožnilo aj vytvorenie nových priestorov pre škôlkarov. V súčasnosti má MŠ štyri triedy. Tabuľka 17 znázorňuje vývoj v MŠ za posledných päť rokov.

Tabuľka 17: Materská škola v obci Veľké Kostoľany

ukazovateľ / školský rok	2010/2011	2011/2012	2012/2013	2013/2014	2014/2015
počet pedagogických zamestnancov	8	8	8	8	8
počet ostatných zamestnancov	7	7	7	7	7
počet detí v MŠ	94	85	89	92	93
počet tried v MŠ	4	4	4	4	4
počet krúžkov v MŠ	2	1	1	1	1
zapojenie sa MŠ do projektov	0	0	0	0	0

Zdroj: MŠ Veľké Kostoľany, 2015

Súčasťou materskej školy je priestranný školský dvor s dvomi prekrytými pieskoviskami, preliezkami a šmykľavkami.

Základná škola

Základná škola (ZŠ) Veľké Kostoľany je plnoorganizovaná ZŠ. V roku 2007 sa realizovala výmena okien na budove ZŠ. V roku 2010 bola dobudovaná nadstavba nad jedálňou, kde vznikli dve učebne, bola urobená nová fasáda a nový krov s krytinou. ZŠ bola taktiež vybavená novým nábytkom, interaktívnymi tabuľami a keramickými magnetickými tabuľami (KP 2/2010). V budove ZŠ je školská jedáleň, telocvičňa, v areáli ZŠ je ihrisko (možnosť pre basketbal, hádzanú, futbal) a tenisové kurty.

**Tabuľka 18: Základná škola v obci Veľké Kostoľany**

ukazovateľ / rok	2010	2011	2012	2013	2014	2015
počet pedagogických zamestnancov	30	28	28	29	27	29
počet ostatných zamestnancov	11	11	11	11	11	11
počet žiakov v ZŠ	388	389	379	369	359	356
počet tried ZŠ	18	18	18	18	17	17
počet žiakov 9. roč., ktorí boli prijatí na SŠ	45	43	46	45	40	46
počet krúžkov v ZŠ	16	20	23	25	16	17
počet projektov, do ktorých sa ZŠ zapojila	4	5	5	6	6	8

Zdroj: ZŠ Veľké Kostoľany, 2015

Knižnica

V obci sa nachádza knižnica, ktorá je situovaná v budove kultúrneho strediska. Knižnica poskytuje základné a špeciálne služby. Základné služby sú poskytované v rámci zápisného, a to výpožičné služby prezenčné (v knižnici), výpožičné služby absenčné (mimo priestorov knižnice), predlžovanie výpožičnej lehoty vypožičaných dokumentov, poskytovanie faktografických a bibliografických informácií. Špeciálne služby sa poskytujú za úhradu. Špeciálnymi službami sú: rezervovanie požadovaných dokumentov, medziknižničné výpožičné služby, medzinárodné medziknižničné výpožičné služby, písomné spracovanie bibliografií, sprístupňovanie elektronických vzdelávacích programov, hier a databáz na CD-ROM a reprografické služby (Knižničný a výpožičný poriadok, 2015).

V rámci knižnice sú organizované aj mnohé ďalšie aktivity: tvorivé dielne, záujmové krúžky (novinársky krúžok), denné prázdninové tábory pre deti z Veľkých Kostolian a blízkeho okolia, angličtina s Dominikou a taktiež aktivity Materského centra Slniečko, ale aj tlač, kopírovanie, skenovanie, viazanie, či internet pre seniorov a nezamestnaných (www.kniznicavk.webnode.sk).

ZDRAVOTNÍCTVO

Všeobecnú zdravotnú starostlivosť pre deti a dospelých poskytuje zdravotné stredisko, ktoré sa nachádza priamo v obci. Od roku 2004 bola postupne vykonávaná oprava budovy zdravotného strediska, vybudovaný bezbariérový prístup, osadené zábradlie, bol zrekonštruovaný chodník a parkovisko pred budovou zdravotného strediska (KP 5/2006). V súčasnosti je budova zdravotného strediska vo vyhovujúcom stave. V zdravotnom stredisku je ambulancia lekára pre dospelých, ambulancia pre deti a dorast a stomatologická ambulancia. Obec je tiež vybavená lekárnou (GRATIAS), ktorá je otvorená v pondelok až piatok.

Najbližšia nemocnica, pohotovostná lekárska služba a lekárska služba prvej pomoci je v meste Hlohovec (15,9 km), v okresnom meste Piešťany (17,4 km) a krajskom meste Trnava (18,9 km).

SOCIÁLNE SLUŽBY

V obci sa nachádza Domov sociálnych služieb a Zariadenie pre seniorov NOEMI n.o., ktoré bolo vybudované v priestoroch bývalej fary v roku 2009 (KP 2/2008). V súčasnosti má NOEMI kapacitu 27 klientov, poskytuje celoročný pobyt a tvorí ho Zariadenie pre seniorov, ktoré poskytuje sociálne služby fyzickej osobe, ktorá dovŕšila dôchodkový vek a je odkázaná na pomoc inej fyzickej osoby a poskytovanie sociálnych služieb v tomto zariadení a Domov sociálnych služieb, ktorý poskytuje službu fyzickej osobe, ktorej stupeň odkázanosti je



najmenej bod V., čiže osoba nie je mobilná (KP 3/2009). Od roku 2014 prebieha v NOEMI aj canisterapia.

V obci pôsobí Asociácia pracovníkov v pomáhajúcich profesiách, ktorá realizuje:

- terénnu sociálnu prácu, ktorá je v obci určená pre deti a mladých ľudí vo veku od 6 do 25 rokov. Je zameraná na riešenia pri ťažkých alebo zložitých životných situáciách, podporu, pomoc a poradenstvo (<http://www.apvpp.com/terenna-praca/>),
- VeKo – nízkoprahové zariadenie pre deti a mladých ľudí (od 2 do 20 rokov). Poskytuje: priestor na hranie, učenie sa, rozvoj a podporu voľno-časových aktivít, sociálne služby a preventívne aktivity (<http://www.apvpp.com/klub-veko/>).

POŠTOVÉ A BANKOVÉ SLUŽBY

Poštové služby v obci zabezpečuje pošta lokalizovaná v centre obce. Bankové služby poskytuje pobočka Slovenskej sporiteľne, a.s., ktorá zároveň prevádzkuje aj bankomat v obci.

KULTÚRA A ŠPORT

Kultúrne – spoločenský život v obci – V obci sa nachádza kultúrny dom, v ktorom je sála s kapacitou 250 stoličiek, dve zasadačky (kapacita 150 a 80 stoličiek), kuchyňa, ktorá sa bude rekonštruovať a kino, ktoré sa z technických príčin nepoužíva. V roku 2005 prebehla oprava strechy kultúrneho domu (KP 3/2005). V roku 2011 prebehla rekonštrukcia budovy obecného úradu a domu kultúry, pričom rekonštrukcia bola zameraná na úsporu energie (KP 1/2011).

Náboženský život v obci – V obci sa nachádza rímskokatolícky kostol sv. Víta, ktorý bol spomínaný už v darovacích písomnostiach z roku 1209 a 1246. Kostol bol prestavaný v roku 1464 po skončení husitských výprav. V roku 1560 bol kostol úplne zničený a v roku 1693 sa začalo s jeho renováciou a následnou prístavbou v roku 1736. Dôležitým miestom pre človeka je aj cintorín a to nie len preto, aby si uctil pamiatku svojich predkov. Cintorín sa nachádza na návrší v blízkosti kostola. V roku 2005 boli vydláždené hlavné trasy na cintoríne a obnovené niekoľko sakrálnych stavieb (KP 5/2006). V roku 2013 boli na cintoríne osadené viaceré informačné tabule, z ktorých zároveň vyplýva, že na cintoríne v obci je dostatok hrobových miest (KP 1/2013). Cintorín sa aj naďalej postupne rekonštruje.

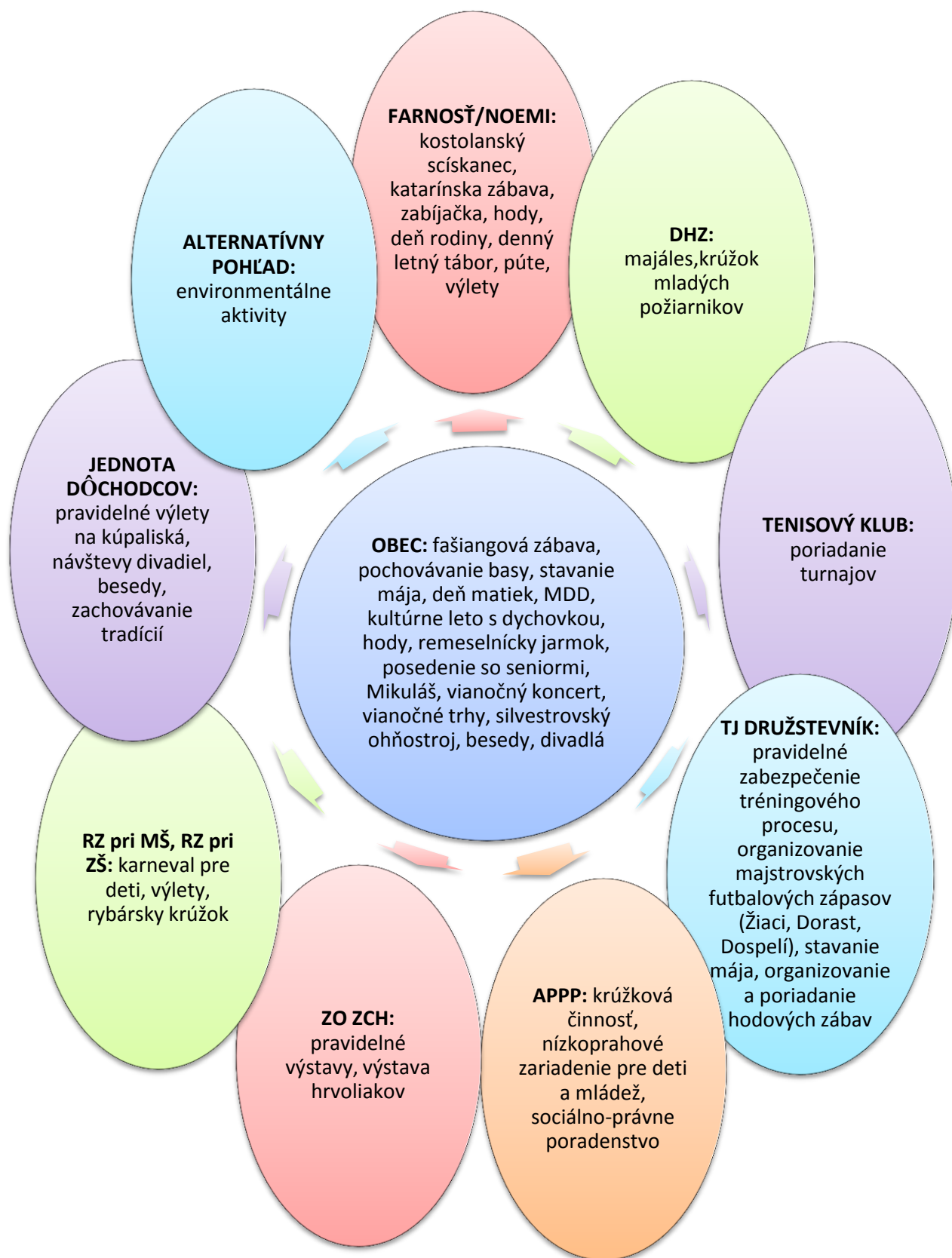
Dom smútku – Dom nádeje, je novo zrekonštruovaný, má dva oddelené priestory, v každom je chladiaci box. V hlavnej miestnosti je 35 miest na sedenie, v ďalších dvoch miestnostiach je spolu 25 sedadiel. Súčasťou domu smútku sú sociálne zariadenia, upratovacia miestnosť, miestnosť na prípravu a úpravu zomrelého (KP 4/2014).

Šport v obci – Obec má vybudované tenisové kurty, dve futbalové ihriská (hlavné a tréningové), ihriská pre loptové hry, detské ihriská. V areáli ZŠ sa nachádza telocvičňa, ktorej rekonštrukcia prebehla v roku 2014. Telocvičňu, okrem žiakov, môžu využívať aj občania obce. V obci sú organizované športové podujatia – tenisový turnaj, futbalový turnaj, hokejbal.

Najväčší organizátori a ich jednotlivé aktivity sú znázornené v Grafe 3:



Graf 3 Organizátori a aktivity v obci



Zdroj: vlastné spracovanie



ZAMESTNANOSŤ, PODNIKATEĽSKÉ A NEZISKOVÉ SUBJEKTY

Zamestnanosť a teda stály finančný príjem umožňuje a zjednodušuje nie len rozvoj individuálny, ale aj rozvoj spoločnosti, v ktorej občania žijú. Tabuľka 19 ukazuje pomer občanov obce Veľké Kostoľany podľa ich ekonomickej aktivity, pričom ekonomicky aktívnych občanov je 1335.

Tabuľka 19: Ekonomická aktivita občanov obce Veľké Kostoľany

ekonomická aktivita	počet obyvateľov obce
pracujúci (okrem dôchodcov)	1130
pracujúci dôchodcovia	29
osoby na MD	15
osoby na RD	64
nezamestnaní	161
študenti stredných škôl	142
študenti VŠ	56
osoby v domácnosti	9
dôchodcovia	542
príjemcovia kapitálových príjmov	1
deti do 16 rokov	499
iné	20
nezistené	30
z toho ekonomicky aktívny	1335

Zdroj: ŠÚ SR, ŠODB, 2011

Nezamestnanosť obyvateľov obce Veľké Kostoľany je priemerná. V roku 2011 mala obec 2708 obyvateľov, z toho 1930 obyvateľov v produktívnom veku. Ekonomicky aktívnych obyvateľov bolo 1335 a nezamestnaných bolo za uvedené obdobie 135. Z uvedeného vyplýva, že miera nezamestnanosti v obci v roku 2011 bola 10,11%. Počet nezamestnaných občanov obce, ktorí boli evidovaní ako uchádzači o zamestnanie v rokoch 2009 – 2014, je uvedený v Tabuľke 20.

Tabuľka 20: Pomer evidovaných uchádzačov o zamestnanie z obce Veľké Kostoľany (2009 - 2014)

obdobie	2009	2010	2011	2012	2013	2014
UoZ spolu	144	130	135	140	159	125
ženy	64	73	70	71	86	70
muži	80	57	65	69	73	55

Zdroj: ÚPSVR SR, Topoľčany, 2015

Podľa uvedenej tabuľky je nezamestnanosť, s ohľadom na celkový počet uchádzačov o zamestnanie v obci Veľké Kostoľany, ustálená. Nezamestnanosť by pomohol znížiť investor, ktorý by v blízkom okolí, resp. v okrese Piešťany, zriadil podnik a tým vytvoril nové pracovné miesta.

Veľké priemyselné centrá sa nachádzajú hlavne v Trnave a Jaslovských Bohuniciach. V priemyselnom centre Trnava je najviac zastúpený strojársky (automobilový) priemysel, sklársky priemysel a potravinársky priemysel. Menšie zastúpenie má nábytkársky, chemický, odevný, polygrafický a kovoobrábací priemysel. V priemyselnom centre v Jaslovských Bohuniciach dominuje energetický priemysel s atómovou elektrárnou. V obci Madunice je



vodná elektrárňou. Mesto Hlohovec je známe svojím farmaceutickým priemyslom a drôtovňou.

Medzi najväčších zamestnávateľov v okrese Piešťany, ktorí majú viac ako 250 zamestnancov, patria: SLOVENSKÉ LIEČEBNÉ KÚPELE PIEŠŤANY, a.s. (Piešťany, 1083 zamestnancov), SEMIKRON, s.r.o. (Vrbové, 564 zamestnancov), Bodet & Horst mattress ticking Verwaltungs s.r.o. (Vrbové, 561 zamestnancov), Nemocnica Alexandra Wintera n.o. (Piešťany, 412 zamestnancov) a HOREZZA, a.s. (Piešťany, 257 zamestnancov).
https://www.istp.sk/zoznam_zamestnavatelov.php

Najviac obyvateľov obce je zamestnaných v odvetví priemyselnej výroby (319), naopak najmenej v činnosti v oblasti ťažby a dobývania (4) a v oblasti zamestnávania v zahraničí (1).

Tabuľka 21: Odvetvie ekonomickej činnosti občanov obce Veľké Kostoľany

odvetvie ekonomickej činnosti	muži	ženy	spolu
poľnohospodárstvo, lesníctvo a rybolov	51	19	70
ťažba a dobývanie	1	3	4
priemyselná výroba	189	130	319
dodávka elektriny, plynu, pary a studeného vzduchu	42	6	48
dodávka vody; čistenie a odvod odpadových vôd, odpady a služby odstraňovania odpadov	37	5	43
stavebníctvo	78	14	92
veľkoobchod a maloobchod; oprava motorových vozidiel a motocyklov	89	102	191
doprava a skladovanie	66	30	96
ubytovacie a stravovacie služby	19	18	37
informácie a komunikácia	13	8	21
finančné a poisťovacie činnosti	6	12	18
činnosti v oblasti nehnuteľností	3	4	7
odborné, vedecké a technické činnosti	20	10	30
administratívne a podporné služby	18	27	45
verejná správa a obrana; povinné sociálne zabezpečenie	45	42	87
vzdelávanie	18	54	72
zdravotníctvo a sociálna práca	15	36	51
umenie, zábava a rekreácia	3	4	7
ostatné činnosti	6	9	15
zamestnávateľ v zahraničí	1	0	1
nezistené	47	35	82
spolu	767	568	1335

Zdroj: ŠÚ SR, ŠODB, 2011

V primárnom sektore pracuje 74 obyvateľov obce, v sekundárnom sektore 501 a v terciárnom sektore 677 obyvateľov (ŠÚ SR, ŠODB, 2011).

Významný hospodársko – ekonomický prínos pre celú spoločnosť a jej rozvoj majú aj podnikateľské a neziskové subjekty. V obci sú zastúpení podnikatelia z rôznych oblastí podnikania. Najviac zastúpená je priemyselná oblasť, poľnohospodárska oblasť a služby. Zastúpenie tu má aj veľkoobchod a maloobchod. Firmy v obci sú uvedené v nasledujúcej Tabuľke 22.



Tabuľka 22: Firmy v obci

podnikateľské subjekty	oblasť podnikania	*počet zamestnancov	podnikateľské subjekty	oblasť podnikania	*počet zamestnancov
Anna Detková - AD - FRUIT	veľkoobchod s ovocím a zeleninou	-	Čeliga Ľuboš Potraviny u Čeligu	potraviny, mäso a mäsové výrobky	-
NOEMI, n.o.	sociálne služby	14	Hovorka Roman	spracovanie a opracovanie kameňa	15
Kašák Richard	oprava čerpadiel, prevíjanie motorov	1	HYKOZINK spol. s r.o.	zinkovanie	15
LEVIDA s.r.o.	stavebníctvo, doprava	6	WITTEX plus, s.r.o.	tesniace materiály	19
Michalík Marián	kúpa a predaj, rýchle občerstvenie	1	Michalíková Adriána - KVETINÁRSTVO	kvetinárstvo	1
Poľnohospodárske družstvo podielnikov Veľké Kostoľany	poľnohospodárstvo	-	Zemková Mária	maloobchod	1
Jozef Pekarovič - Autoservis	autoservis	1	Magula Marek	autoservis	-
Miroslav Michalčík - M&M AUTOCENTRUM	autoservis	-	Centrum logistických služieb a.s.	logistika	-
Agropodnik a.s. Trnava	obchodná spoločnosť	5	Dovičic Miroslav	pohostinské služby	-
ENL SK, s.r.o.	lisovňa plastov	56	Alena Dovičicová Potraviny Dovičic	potraviny	-
Lučanská Jana	rozličný tovar	-	Maco Miroslav - MACO-SK	stavebníctvo	5
Pavol Kolarovič - BETSTAV	betonárska výroba, stavebné materiály	7	Pavol Čeliga		-
Marián Šupa	záhradná technika	40	Tibor Putera		2
JOMA STAV, s.r.o.	stavebníctvo	30	Slovenská sporiteľňa, a.s.		3
PUK plus s.r.o.	povrchová úprava kovov	16	Roman Karaba Pohostinstvo SPOLOK	pohostinstvo	-
Marta Kozová	psí salón	1	Graman SteelWeld s.r.o.	kovovýroba, zámočníctvo, strojárska výroba	1
Miroslava Surovčíková - KADERNÍCTVO	kaderníctvo	1	Ján Gula	rozličný tovar	1
Michaela Duračková - Kozmetické a nechťové štúdio	kozmetické a nechťové štúdio	1	COOP JEDNOTA Trnava, SD		5
Alena Ondrušová	účtovníctvo, daňovníctvo	3	Helena Porubská (VEKOLA)	výroba a predaj nápojov	3
INSIDE HELMET s.r.o.	výroba komponentov do prilieb	10	EURO - DISKONT Slovakia s.r.o.	potraviny	5



SPP - distribúcia, a.s.		-	Roman Valko - KOVOVÝKUP	kovo - výkup	8
Slovenské elektrárne, a.s.		-	KATELSTAV, s.r.o.	káblková televízia, údržba a oprava cestných komunikácií, údržba verejných priestranstiev a zelene a iné	-
STRABAG s.r.o.	výroba asfaltových zmesí	4	Peter Jankech Stolárstvo Jankech	stolárstvo	-
Lekáreň GRATIAS		-	Monika Hovorková	stavebniny	4
MUDr. Lupták Juraj	stomatológia	2	MUDr. Sviežený Ivan	pediatria	1
MUDr. Šimo Viliam	ambulancia pre dospelých	2			

Zdroj: <http://www.velkekostolany.sk/o-obci-velke-kostolany/firmy-v-obci/>, www.orsr.sk, www.zrsr.sk

*Zdroj: konkrétne uvedené subjekty (telefonická komunikácia)

Nezastupiteľné miesto v dnešnej spoločnosti majú neziskové organizácie. V obci Veľké Kostoľany sú neziskové subjekty aktívne najmä v oblasti sociálnych služieb, športu, ale aj v oblasti kultúry, záujmovej činnosti, chovu zvierat a poľovníctva a tiež aj v oblasti bezpečnosti.

Tabuľka 23: Neziskové subjekty v obci

organizácie	oblasť
Dychová hudba Rovina	kultúra
Motocross club AMK Veľké Kostoľany	šport
Tennis club Veľké Kostoľany	šport
TJ Družstevník	šport
DHZ Veľké Kostoľany	ochrana a bezpečnosť
ZO SZCH Veľké Kostoľany II	chov zvierat
Poľovnícke združenie Rovina Veľké Kostoľany	poľovníctvo
Rodičovské združenie pri MŠ (RZ pri MŠ)	vzdelávanie
Rodičovské združenie pri ZŠ (RZ pri ZŠ)	vzdelávanie
Asociácia pracovníkov v pomáhajúcich profesiách (APPP)	mediácia, právne, psychologické a sociálne poradenstvo, sociálna práca
Jednota dôchodcov na Slovensku ZO	sociálna oblasť
NOEMI, n.o.	Domov sociálnych služieb a Zariadenie pre seniorov
Alternatívny pohľad, o.z.	environmentalistika

Zdroj: <http://www.velkekostolany.sk/o-obci-velke-kostolany/organizacie-v-obci/>

OCHRANA A BEZPEČNOSŤ

Dobrovoľný hasičský zbor (DHZ) v obci zanikol po zmene systému v roku 1989. DHZ bol znovu obnovený v roku 2006 a dodnes plní svoje poslanie (KP 5/2006).

V obci je nainštalovaný kamerový systém, ktorý bude postupne monitorovať najohrozenejšie časti obce. Kamerový systém pracuje na mikrovlnnom vysielaní a nevyžaduje si rozkopávky na ťahanie káblov v zemi (KP 4/2008).



SAMOSPRÁVA

Samosprávu obce v súčasnosti reprezentuje obecný úrad. Obecný úrad je výkonným orgánom obecného zastupiteľstva a starostu obce Veľké Kostoľany. Obecné zastupiteľstvo má 9 členov. Obec má zriadené obecné komisie, a to Komisia stavebná, bytová a životného prostredia, Komisia pre šport, kultúru a sociálne záležitosti, Komisia pre riešenie sťažností a verejného poriadku, Komisia inventarizačná a ekonomická.

Tabuľka 24: Sumarizácia príjmov a výdavkov obce za rok 2014

Príjmy		Výdavky	
Bežné príjmy obce	1 946 463,84 €	Bežné výdavky obec	849 955,53 €
Bežné príjmy ZŠ	28 468,43 €	Bežné výdavky ZŠ	580 185,81 €
Bežné príjmy MŠ	8 482,13 €	Bežné výdavky MŠ	161 548,18 €
Bežné príjmy spolu	1 983 414,40 €	Bežné výdavky spolu	1 591 689,52 €
Kapitálové príjmy	1 116,00 €	Kapitálové výdavky obce	225 933,58 €
Rezervný fond	10 414 €		
Príjmy za rok 2014 spolu:	1 984 530,40 €	Výdavky za rok 2014 spolu:	1 817 623,10 €
Rozdiel (prebytok)			166 907,30 €

Zdroj: Záverečný účet Obce Veľké Kostoľany za rok 2014, vlastné spracovanie

Tabuľka 25: Rozpočet obce k 31.12.2014

	Rozpočet na rok 2014	Rozpočet po zmene 2014
Príjmy celkom	1 931 903,00 €	2 063 715,22 €
z toho:		
Bežné príjmy	1 853 689,00 €	1 948 434,66 €
Kapitálové príjmy	1 000,00 €	1 116,00 €
Finančné operácie	77 214,00 €	77 214,00 €
Príjmy RO s právnou subjektivitou	0,00 €	36 950,56 €
Výdavky celkom	1 931 903,00 €	2 007 207,10 €
z toho:		
Bežné výdavky	860 631,00 €	867 220,00 €
Kapitálové Výdavky	324 932,00 €	324 932,00 €
Finančné operácie	73 300,00 €	73 300,00 €
Výdavky RO s právnou subjektivitou	673 040,00 €	741 755,10 €

Zdroj: Záverečný účet Obce Veľké Kostoľany za rok 2014

VYHODNOTENIE DOTAZNÍKOVÉHO PRIESKUMU

Dotazníkový prieskum medzi obyvateľmi obce prebiehal v mesiaci apríl, a to v dvoch formách, v tlačenej podobe a v on-line verzii. Do každej domácnosti v obci bol rozdistribuovaný jeden výťahok dotazníka, zároveň boli obyvatelia oboznámení aj s možnosťou vyplnenia on-line dotazníka na web stránke obce. Celkovo na dotazník odpovedalo 67 respondentov, z toho 22 formou tlačenej dotazníka a 45 respondentov odpovedalo formou elektronického dotazníka. V dotazníku boli použité otvorené, uzavreté, ale aj polouzavreté otázky, ktoré boli zamerané na:

- demografickú a socioekonomickú štruktúru respondentov,



- druhým okruhom boli otázky týkajúce sa spokojnosti respondentov s vybratými oblasťami a ich participácia na živote obce,
- tretím okruhom boli otázky zisťujúce návrhy respondentov ohľadom rozvoja obce.

Formulár č. A 3 - Plánovací formulár prieskumu

Charakteristika prieskumu	Poznámka
Dôvody vykonania prieskumu	- zapojenie verejnosti do prípravy PHSR, - mobilizácia miestnej komunity a jej participácia na definovaní rozvojových priorít
Ciele prieskumu	- získanie názorov verejnosti na kvalitu života v obci a spokojnosť s fungovaním obce, - pomoc pri definovaní problémov a priorít rozvoja obce
Spôsob realizácie	- zostavenie dotazníka, - distribúcia tlačenej verzie dotazníka do každej domácnosti v obci, - uverejnenie digitálnej verzie dotazníka na web stránke obce
Finančné nároky	- tlač dotazníkov
Časové nároky	- zostavenie dotazníka – 1 týždeň, - distribúcia dotazníka do domácností a spätný zber – 2 týždne, - vyhodnotenie dotazníka – 2 týždne
Zodpovednosť za realizáciu	- zostavenie dotazníka – Mikroregion nad Holeškou, - distribúcia a zber tlačenej verzie dotazníka – obec, - zostavenie online verzie – Mikroregion nad Holeškou, - vyhodnotenie dotazníka – externý odborník

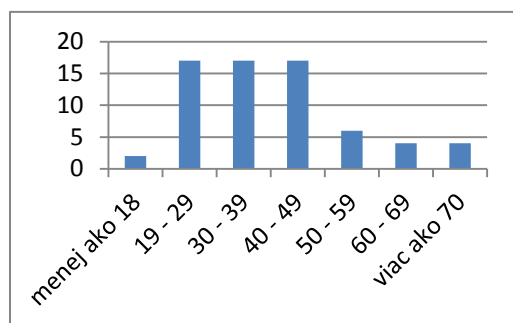
Zdroj: Metodika na vypracovanie PHRaSR obce/obcí/VÚC, 2015, vlastné spracovanie

Súhrne výsledky prieskumu.

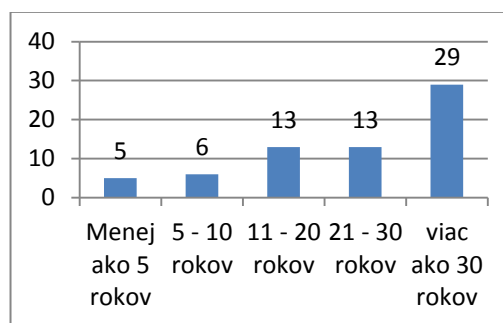
Validitu dotazníkového prieskumu znižuje najmä nízka účasť obyvateľov na prieskume. Napriek tomuto faktoru sú súhrne výsledky dotazníkového prieskumu v obci nasledovné:

Charakteristika respondentov:

Graf 4 Vek respondentov



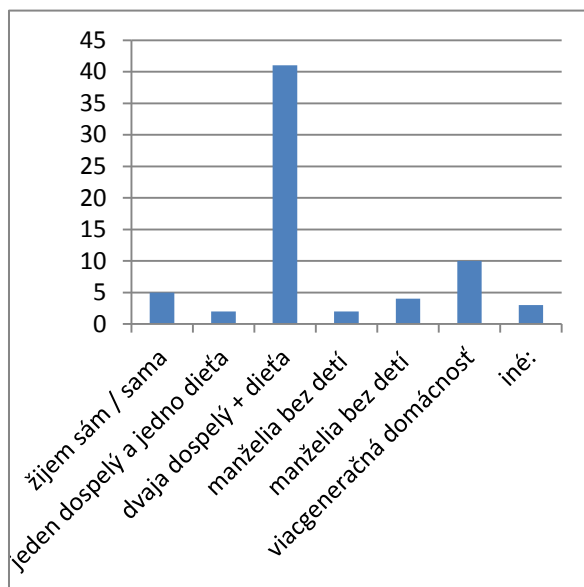
Graf 5 Dĺžka pobytu v obci



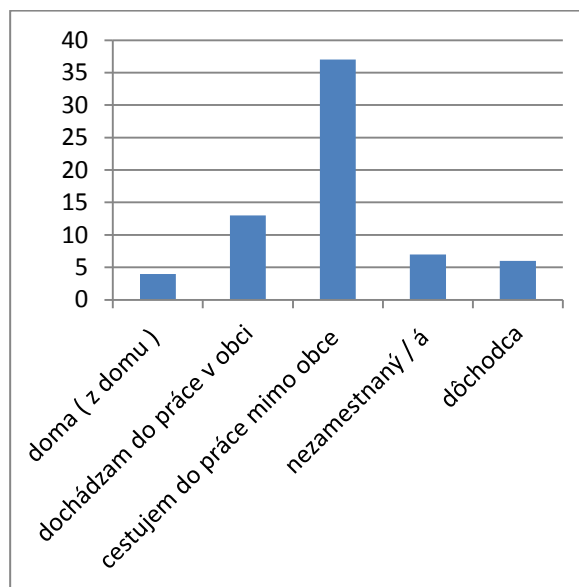
Dotazníkového prieskumu sa zúčastnilo najviac, a to 17 respondentov z vekovej kategórie 19 – 29 rokov, 30 – 39 rokov a 40 – 49 rokov, najmenej sa zúčastnilo respondentov z kategórie menej ako 18 rokov. Pri druhej otázke v dotazníku uviedla skoro polovica opýtaných, že v obci žije viac ako 30 rokov, a to až 29 respondentov. Menej ako 5 rokov uviedlo iba päť opýtaných obyvateľov obce.



Graf 6 Zloženie členov domácnosti

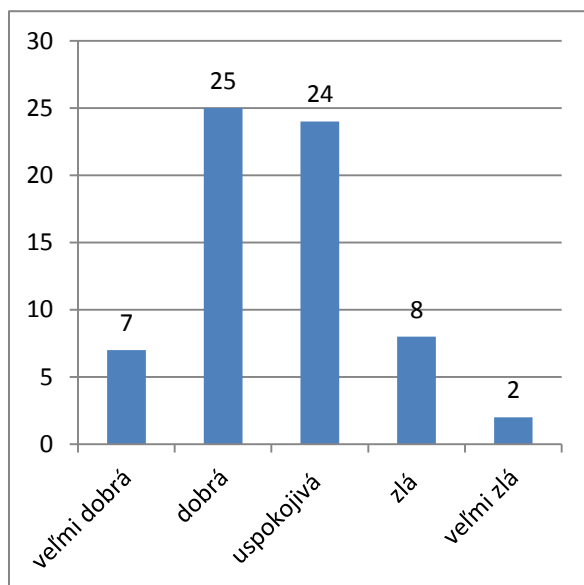


Graf 7 Zamestnanie

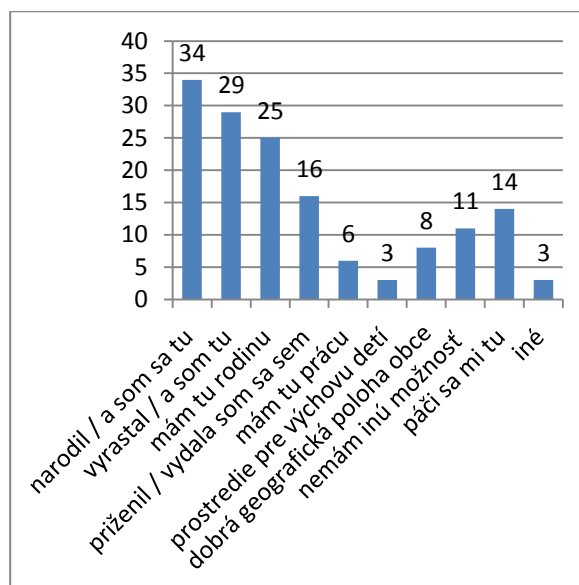


Pri otázke ohľadom zloženia členov domácnosti najviac respondentov, až 41 uviedlo, že zloženie ich domácnosti tvoria dva dospelí a jedno dieťa. Opýtaní v možnosti iné uviedli, že zloženie ich domácnosti sú traja dospelí alebo rodičia, dcéry a nastávajúci švagor alebo rodičia, sestra s manželom. V otázke zameranej na zamestnanie najviac, až 37 respondentov uviedlo, že cestujú do práce mimo obce a najmenej a to 4, že pracujú z domu.

Graf 8 Kvalita života v obci



Graf 9 Hlavné dôvody zotrývania v obci



Zdroj: vlastné spracovanie

Väčšina respondentov uviedla, že kvalita života v obci je dobrá (25) až uspokojivá (24), naopak ako veľmi zlú ju hodnotia 2 respondenti. Na otázku ohľadom dôvodov zotrývania v obci najviac respondentov uviedlo, že hlavným dôvodom prečo žijú v obci, je to, že sa tu



narodili. Ďalej opýtaní obyvatelia obce uvádzali dôvody, že tu vyrastali, alebo majú tu rodinu. Najmenej, a to 3, uviedli ako dôvod žitia v obci prostredie pre výchovu detí.

Tabuľka 26: Spokojnosť s kvalitou života alebo poskytovanými službami v obci

	veľmi spokojný	čiastočne spokojný	ani spokojný / ani nespokojný	čiastočne nespokojný	veľmi nespokojný
zdravotná starostlivosť	4	18	15	13	17
voľno-časové aktivity pre občanov	4	17	14	14	15
kultúra, kultúrne aktivity pre občanov	7	20	14	14	9
škola, škôlka	32	21	9	2	0
miestne cesty a chodníky	3	6	11	20	26
odpady, kanalizácia	9	7	9	17	23
šport	5	16	22	10	9
medziľudské vzťahy	3	20	21	10	13
starostlivosť o zeleň, ihriská, parky, verejné priestranstvá	6	30	12	11	7
obchody a služby	16	31	12	5	2
osвета, vzdelávanie	5	17	24	12	6
podnikateľské prostredie	4	16	32	8	0
dostupnosť stavebných pozemkov / bytov	2	9	29	8	10
dopravné spojenie (vlak, autobus)	5	23	17	13	6

Zdroj: vlastné spracovanie

Pri hodnotení spokojnosti s kvalitou života v obci a s poskytovanými službami najviac respondentov uviedlo, že sú spokojní so škôlkou a s obchodmi a službami, naopak nespokojní boli v oblasti ciest, chodníkov, odpadov a kanalizácie.

Tabuľka 27: Zapájanie sa do diania v obci

	vždy	občas	nikdy	neviem posúdiť
zúčastňujem sa na voľbách do samosprávy	49	12	3	3
zúčastňujem sa na podujatiach organizovaných v obci	13	48	2	3
oboznamujem sa s návrhmi územného plánu	12	37	13	3
navštevujem starostu so svojimi požiadavkami a návrhmi	3	13	42	7
zúčastňujem sa na zasadnutiach obecného zastupiteľstva	5	12	46	2
zapájam sa aktívne do života cirkvi	7	18	36	3
sledujem informácie o hospodárskom a sociálnom rozvoji obce	23	35	4	3
sledujem aktuality na web stránke obce	29	28	7	2

Zdroj: vlastné spracovanie



V oblasti zapájania sa obyvateľov do diania v obci najviac respondentov uviedlo, že sa pravidelne zúčastňujú na voľbách do samosprávy, ďalších aktivít sa zúčastňujú väčšinou sporadicky.

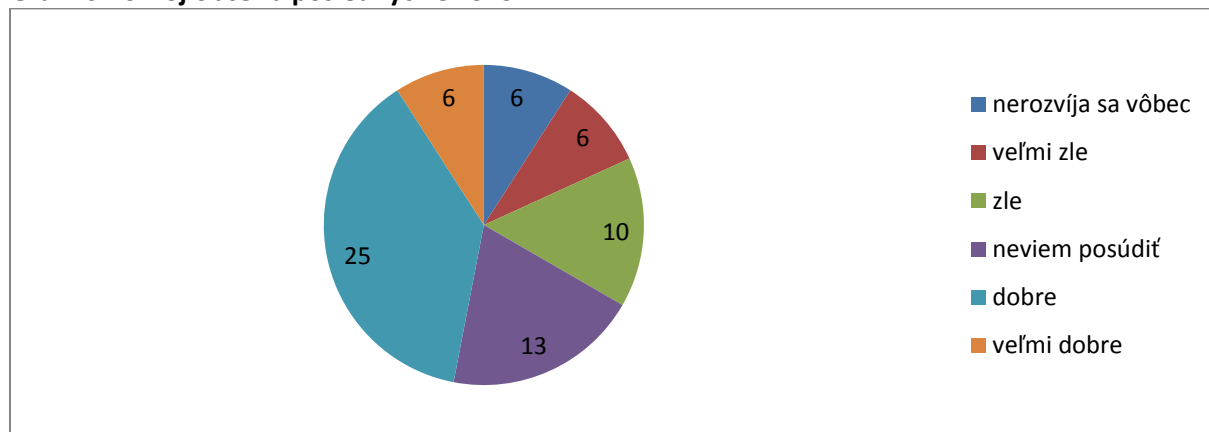
Tabuľka 28: Problémy, ktoré by sa mali v obci riešiť čo najskôr

zlepšenie možností nákupu (obchody)	4
nedostatok služieb (kaderníctvo ...)	15
nedostatok bytov	8
nedostatok stavebných pozemkov	19
záchrana a oprava kultúrnych pamiatok	7
stav verejných priestranstiev	23
kvalita životného prostredia	18
odpadové hospodárstvo	7
nedostatok detských ihrísk	14
stav obecných ciest a chodníkov	52
dopravná situácia v obci	18
nedostatok zelených plôch (park ...)	13
starostlivosť o seniorov	6
kanalizácia	28
vodovod	1
bezpečnosť	11
nedostatok kultúrnych podujatí v obci	19
nedostatočná kapacita materskej školy	1
nedostatočná kapacita základnej školy	0
sociálne služby (stravovanie, opatrovateľská služba a pod.)	7
rekonštrukcia kultúrneho domu	17
rekonštrukcia materskej / základnej školy	1
iné: nedostatočné osvetlenie, priestor na voľno-časové aktivity, čierne skládky, bezpečnosť v obci	6

Zdroj: vlastné spracovanie

Na otázku problémov, ktoré by sa mali v obci riešiť čo najskôr, sa najviac respondentov vyjadrilo, že je potrebné čo najskôr riešiť stav obecných ciest a chodníkov, potom nasledovala kanalizácia a stav verejných priestranstiev.

Graf 10 Rozvoj obce za posledných 5 rokov



Zdroj: vlastné spracovanie



Pri otázke rozvoja obce najviac respondentov až 25 uviedlo, že obec sa rozvíja dobre, 13 opýtaných to nevedelo posúdiť a 10 respondentov uviedlo, že obec sa rozvíja zle.

Tabuľka 29: Najvýznamnejšie udalosti v obci za uplynulých 5 rokov

Rekonštrukcia		Kultúrno–spoločenské podujatia	
Aktivita:	Počet respondentov:	Aktivita:	Počet respondentov:
Školy	8	Vianočné trhy	7
Domu smútku	1	Silvestrovský ohňostroj	2
Domu obecného úradu	2	Jarmoky	19
Kultúrneho domu	3	Chovateľský večer	1
Chodníkov	3	MDD	2
Úprava centra obce a výsadba zelene	2	Motocross	2
Kanalizácia	7	Koncerty	2
Otvorenie zberného dvora a separácie odpadu	14	Posedenia pre dôchodcov	1
Kompostéry v domácnosti	1	Školské a športové aktivity	1
Výmena osvetlenia	1	Oživenie knižnice	5
Výstavba obecných nájomných bytov	3	Rok sv. Víta	2
Parkovisko pri cintoríne	1		
Oprava detského ihriska	1		
Začiatok výstavby optickej siete Internet a káblovka	1		

Zdroj: vlastné spracovanie

V otázke týkajúcej sa najvýznamnejších udalostí v obci za posledných 5 rokov respondenti uviedli, že jednoznačne najvýznamnejšími udalosťami za posledných 5 rokov je organizovanie jarmoku a otvorenie zberného dvora a separácia odpadu. Až 15 respondentov uviedlo, že nevedia posúdiť, neviem, žiadne alebo nič.

Tabuľka 30: Čo je v obci potrebné zlepšiť, prípadne, čo v obci chýba

Rekonštrukcia		Kultúrno – spoločenské podujatia	
Aktivita:	Počet respondentov:	Aktivita:	Počet respondentov:
Multifunkčné športovisko	5	Zlepšenie medziľudských vzťahov	3
Zlepšiť parkovanie (sporiteľňa)	1	Kultúrny a spoločenský život pre mladých občanov obce	16
Detské ihrisko (Zákostolie)	2	Kultúrne a spoločenské podujatia	5
Údržba detského ihriska	1	Divadelné predstavenia	2
Cyklotrasa (do Dubovian)		Viac športových aktivít a športovísk	7
Kúpalisko	1	Voľno-časové aktivity pre rodiny s deťmi	6
Kanalizácia	13	Viac dňové vianočné trhy	1
Chodníky (Štúrova, Piešťanská, Družstevná, z obce po vysielach)	26	Slabé využívanie nezamestnaných v obci	1
Zlepšiť organizovanosť zberného dvora a jeho okolia	8	Zdravotná starostlivosť	4
Zlikvidovanie smetí na bývalom smetisku	2	Medziľudské vzťahy v obci (občan, starosta, obecné zastupiteľstvo zamestnanci Obecného úradu)	8



Úprava a dobudovanie cesty	4	Zákaz motocrossu	1
Prechod pre chodcov	3		
Odpadové koše na biologický odpad	1		
Úprava priestranstiev	1		
V strede obce námestie alebo park	5		
Stavebné pozemky, byty	3		
Rekonštrukcia kultúrneho domu	3		
Križovatka uprostred obce	2		
Oprava zábradlia (Potočná)	1		
Odstrániť tuje (Štúrova)	2		
Obnova autobusového nástupištia a novinového stánku	4		
Oprava kultúrnych pamiatok	1		
Elektrická energia (Záhumenská)	1		
Úprava okolia potoka	1		

Zdroj: vlastné spracovanie

Pri otázke čo v obci najviac chýba, alebo čoho je nedostatok najviac opýtaných uviedlo, že v obci chýbajú chodníky a kultúrne podujatia pre mladých, rodiny s deťmi a kanalizácia.

EX-POST HODNOTENIE PREDCHÁDZAJÚCEHO PHSR

Predchádzajúci dokument PHSR obce Veľké Kostoľany bol spracovaný na programové obdobie 2005 – 2015. V Tabuľke 31 sú uvedené jednotlivé opatrenia a stav ich realizácie.

Tabuľka 31: Ex-post hodnotenie predchádzajúceho PHSR (2005 - 2015)

Cieľ / Opatrenie	Hodnotenie
Zdravotné stredisko	čiastočne splnené
Zastrešenie tribúny štadiónu TJ	splnené
Dobudovanie kanalizácie	čiastočne splnené
Výstavba chodníkov	čiastočne splnené
Rekonštrukcia kultúrneho domu	splnené
Rekonštrukcia strechy materskej školy	splnené
Rekonštrukcia základnej školy	splnené
Vybudovanie parkoviska pred cintorínom	splnené
Postavenie bytových domov	splnené
Vybudovanie Zberného dvora	splnené
Rekonštrukcia domu smútku	splnené
Postavenie nového parku	splnené
Detské ihrisko	splnené

Zdroj: vlastné spracovanie

Formulár č. A 1 - Zoznam kvantitatívnych a kvalitatívnych dát

Zoznam použitých kvantitatívnych a kvalitatívnych dát		
Oblasť dát /téma	Zdroj dát	Webová stránka
Demografia	Štatistický úrad SR	www.statistics.sk
Bývanie	Štatistický úrad SR	www.statistics.sk
Školstvo a vzdelávanie	ZŠ Veľké Kostoľany MŠ Veľké Kostoľany	www.zsvkostolany.edupage.org www.skolka.edupage.org
Zdravotníctvo	OÚ Veľké Kostoľany	www.velkekostolany.sk



Sociálna starostlivosť	OÚ Veľké Kostoľany	www.velkekostolany.sk
Ekonomická situácia	Štatistický úrad SR	www.statistics.sk

Zdroj: Metodika na vypracovanie PHRaSR obce/obcí/VÚC, 2015, vlastné spracovanie

1.2 Analýza vonkajšieho prostredia

Podľa Národnej stratégie regionálneho rozvoja (NSRR) je Trnavský samosprávny kraj (TTSK) prevažne vidiecky, prechodný, priemyselný, konkurencieschopný, rýchlorastúci región SR s perspektívou druhého najkonkurencieschopnejšieho regiónu na úrovni SR, s vysokou atraktivitou a pozíciou v blízkosti centra rozvojových aktivít EÚ a s možnosťou cezhraničnej spolupráce s Českou a Rakúskou republikou, ako aj Maďarskom.

S počtom obyvateľov 556 577 má TTSK zo všetkých samosprávnych krajov najmenej obyvateľov a jeho zastúpenie na celkovom obyvateľstve v SR je 10,3 %. (k 31.12. 2012). Hustotou obyvateľstva 134,4 obyvateľov na km² sa TTSK zaraďuje na druhé miesto najhustejšie obývaných krajov medzi kraji SR (nasleduje za BSK).

Celkový počet obyvateľov TTSK v období rokov 2007 - 2012 veľmi mierne klesol. Prirodzený prírastok obyvateľstva mierne rástol len v troch okresoch (Trnava, Skalica, Hlohovec). TTSK mal v roku 2012 v rámci SR najnižší prirodzený úbytok. Priemerný vek obyvateľov TTSK je 40,15 roka.

Najviac zamestnaných v TTSK v roku 2012 bolo v priemysle (41,2 %), následne v oblasti vzdelávania (13 %), zdravotníctva a sociálnej pomoci (8,5 %) a verejnej správe a obrane, povinnom sociálnom zabezpečení (7,6 %), veľkoobchode a maloobchode, oprave motorových vozidiel a motocyklov (6,9 %), poľnohospodárstve (6,4 %). Evidovaná nezamestnanosť ku koncu roka 2012 dosiahla úroveň 9,4 %.

Školstvo v TTSK je charakterizované rozvinutou sieťou všetkých typov škôl. TTSK mal v roku 2012 nízky počet MŠ a ZŠ.

Zdravotná starostlivosť v TTSK je zabezpečovaná sieťou štátnych a neštátnych zdravotníckych zariadení všetkých typov. Ku koncu roka 2012 mal TTSK 6 nemocníc, 3 prírodné liečebné kúpele (Piešťany, Smrdáky) a 1 kúpeľnú liečebňu (Piešťany). Zdravotníckych zariadení spolu je 1 286, pričom najväčší podiel majú zariadenia ambulantnej starostlivosti.

Sieť kultúrnych zariadení v TTSK tvoria divadlá (2), knižnice (202), múzeá (8), galérie (2), osvetové strediská (4) a hvezdáreň s planetáriom. V TTSK sa nachádza 1184 nehnuteľných národných kultúrnych pamiatok, z toho 6 hradov a 334 kostolov.

Podnikateľská aktivita v TTSK je priemerná. Región je pre umiestňovanie zahraničných investícií stále zaujímavý.

Na základe ekonomickej štruktúry sa TTSK považuje za priemyselný región, pomerne rýchlo prešiel sektorovou reštrukturalizáciou a posilnil pozíciu najvýznamnejších sektorov (energetika, automobilový priemysel a elektrotechnický priemysel nasledovaný vybranými segmentmi spotrebného priemyslu). TTSK dosahuje druhé najvyššie priemyselné tržby v SR (14,1 %). TTSK patrí medzi poľnohospodársky produktívne regióny a zároveň vykazuje druhý najvyšší podiel na poľnohospodárskej produkcii SR.

Z hľadiska návštevnosti TTSK dlhodobo nepatrí medzi najnavštevovanejšie samosprávne kraje SR (v roku 2012 dosiahol tretiu najnižšiu návštevnosť v rámci SR 7,05 %, pred TSK a NSK).

TTSK disponuje dobre rozvinutým systémom cestnej a železničnej dopravy, čo je v súčasnosti jedným z hlavných faktorov ekonomického a sociálneho rozvoja regiónov. Dopravná poloha TTSK je významne exponovaná predovšetkým z hľadiska domácej, ako i medzinárodnej



dopravy. Je tu zastúpená cestná, železničná a vodná doprava, ktorej význam stúpol po dobudovaní vodného diela Gabčíkovo, čím sa zlepšili podmienky pre rozvoj vodnej dopravy na Dunaji. V TTSK sa nachádza medzinárodné verejné letisko Piešťany, zároveň sa tu nachádzajú aj vnútroštátne neverejné letiská Boleráz, Senica a Holíč.

TTSK pretekajú rieky Dunaj a Váh, ktoré sú súčasťou intermodálnych dopravných koridorov a vodných ciest.

V oblasti spotreby energií, vykazuje TTSK po Prešovskom samosprávnom kraji najnižšiu spotrebu elektrickej energie, taktiež spotreba zemného plynu je nízka (6 %).

V oblasti produkcie komunálneho odpadu je TTSK priemerným. Podiel obyvateľov napojených na kanalizačnú sieť je 60,3 % v roku 2012. Podiel obyvateľov zásobovaných vodou z verejných vodovodov je 87,8 %.

V TTSK sa nachádza 56 ČOV. TTSK vykazuje najnižšie hodnoty po BSK v produkcii tuhých emisií, v produkcii oxidu siričitého je TTSK na druhom mieste po NSK, v ostatných emisiách vykazuje najlepšie hodnoty.

Prírodné zdroje TTSK sú bohaté a rôznorodé. Na území TTSK sa nachádza najdôležitejší zdroj podzemnej vody Žitný ostrov, pričom TTSK je bohatý aj na výskyt minerálnych a geotermálnych prameňov. Najviac vrtov, studní a prameňov sa vyskytuje v okresoch Senica, Piešťany a Dunajská Streda. Veľký význam majú aj zdroje minerálnych vôd využívaných najmä v kúpeľníctve.

Špecifické stránky TTSK:

- dobre rozvinutá sieť dopravných komunikácií,
- kvalitný pôdny fond,
- priaznivé klimatické podmienky,
- zachovaná biodiverzita,
- významné vodné toky,
- geotermálne vodné pramene,
- málo znečistené ovzdušie,
- priaznivé podmienky na rozvoj vidieckeho turizmu a agroturizmu,
- potenciál pre ďalší rozvoj priemyslu,
- zahraniční investori priťahujúci ďalších subdodávateľov.

NSRR v rámci TTSK očakáva nasledovné vplyvy:

- „udržanie vysokého ekonomického rastu súčasne s rastom kvality života v regióne,
- zlepšenie životného prostredia,
- využitie medzinárodnej spolupráce a vnútorného potenciálu k rozvoju poznatkovo orientovanej ekonomiky,
- informatizácia verejnej správy a zlepšenie kvality služieb poskytovaných obyvateľom na vidieku,
- zvyšujúci sa počet študentov,
- príťažlivosť regiónu pre zahraničných investorov,
- kvantitatívny, kvalitatívny a bezpečnostný rozvoj dopravných komunikácií,
- zlepšenie dopravnej dostupnosti verejnou osobnou dopravou,
- zlepšenie kvality dopravnej infraštruktúry,
- podpora multifunkčného poľnohospodárstva,
- vytváranie vhodného prostredia pre podnikateľské iniciatívy,



- zvyšovanie podielu výroby s vyššou pridanou hodnotou a podpora vytvárania inovačných združení a sietí.“. (NSRR)

Hlavné disparity TTSK:

- v pôdohospodárstve:
 - pokles pestovateľských plôch a počtu chovaných hospodárskych zvierat a dovoz lacnejších dotovaných potravín z pôvodných krajín EÚ.
- v priemysle:
 - chýbajúce akreditácie a certifikácie s medzinárodnou platnosťou (následkom sú obmedzenia v medzinárodnom obchode);
 - inovačné a technologické zaostávanie spôsobuje zvyšujúcu sa energetickú a surovinovú náročnosť výroby.
- v službách:
 - disparity vo vzťahu mesta a okolia spôsobené nerovnomerným rozmiestnením služieb a vzdelávacích inštitúcií;
 - nízka úroveň informatizácie produkčnej sféry;
 - zníženie konkurencieschopnosti malého a stredného podnikania (dôsledok veľkej expanzie nadnárodných spoločností, ale aj absentujúcej kvality poskytovaných služieb);
 - nedostatočná kvalita verejných služieb občanom a podnikateľskej sfére.
- v technickej infraštruktúre:
 - nedostatočná kvalita ciest II. a III. triedy má často za následok dopravné nehody;
 - neexistencia integrovaného dopravného systému;
 - značné ekologické zaťaženie poľnohospodárskej krajiny;
 - znižovanie emisného a odpadového zaťaženia územia.
- v sociálnej infraštruktúre:
 - vyšší podiel nezamestnaných v obciach v porovnaní s Trnavou a ostatnými mestami;
 - značný odlev pracovných síl do zahraničia z titulu blízkosti hraníc, pričom za vysokokvalifikované pracovné sily nie sú náhrady;
 - nedostatočné investície do nájomného bývania;
 - pomalá obnova kultúrnohistorických pamiatok, čo je spôsobené nedostatkom vlastných finančných zdrojov;
 - nevyhovujúca miera nezamestnanosti s nevyrovnanou ponukou pracovných miest najmä vo vidieckych oblastiach.

Hlavné faktory rozvoja TTSK:

- v pôdohospodárstve:
 - dobrý produkčný pôdohospodársky potenciál v oblastiach zeleninárstva, ovocinárstva a vinohradníctva (možnosti rozvoja bývania na základe vidieckeho osídlenia),
 - vysoký poľnohospodársky potenciál (možnosť pestovania prakticky všetkých druhov ekologických potravín a živočíšnej výroby),
 - rozvoj biotechnológií,
 - rozvoj fariem a predaj z dvora,
 - inovácia a rast konkurencieschopnosti slovenských produktov,
 - ochrana životného prostredia.
- v priemysle:
 - rozvinutá priemyselná výroba a rôznorodosť hospodárskej základne s dlhodobým pôsobením (možnosť transferu technológií do perspektívnych odvetví na základe využitia fondov EÚ),



- rozsiahla koncentrácia zahraničných investícií (predpoklad na využívanie nových technológií a inovácií najmä v automobilovom a elektrotechnickom priemysle, potravinárstve, energetike a farmaceutickom priemysle),
- možnosť posilňovania exportu.
 - v službách:
 - geopolitický polohový potenciál umožňuje priame kontakty s vyspelými regiónmi s možnosťou zintenzívnenia zahraničných investícií a medzinárodnej spolupráce, využitie geotermálnych prameňov za splnenia príslušných zákonných podmienok (zákon č. 538/2005 Z. z. o prírodných liečivých vodách, prírodných liečebných kúpeľoch, kúpeľných miestach a prírodných minerálnych vodách a o zmene a doplnení niektorých zákonov) pre ďalší rozvoj tradičného kúpeľníctva s prepojením na ekologický vidiecky turizmus,
 - zlepšenie podnikateľského prostredia pre rozvoj malého a stredného podnikania v oblasti obchodu a služieb,
 - vysoký podiel územia s veľkoplošnou ochranou krajiny a vodných zdrojov,
 - priaznivé podmienky na rozvoj služieb v oblasti cestovného ruchu, vidieckeho turizmu a agroturizmu.
 - v technickej infraštruktúre:
 - polohový potenciál kraja,
 - výhodná geografická poloha, štruktúra miest a hustota obyvateľstva na km²,
 - križovanie významných medzinárodných a vnútroštátnych trás železníc a ciest umožňuje lepšie zapojenie do medzinárodnej spolupráce a priaznivú väzbu na hlavné mesto Slovenska.
 - v sociálnej infraštruktúre:
 - vysoký podiel vysokoškolsky vzdelaného obyvateľstva vytvára predpoklady pre možnosti využívania nových technológií a obnoviteľných zdrojov energií v súlade s ekologickými princípmi na základe využitia ľudského a ekonomického potenciálu,
 - vzdelaná a pomerne lacná pracovná sila láka naďalej najmä zahraničných investorov,
 - silný kultúrno-spoločenský potenciál daný koncentráciou kultúrnych a spoločenských inštitúcií (možnosť využitia pre rozvoj cestovného ruchu a vytváranie medzinárodných inštitúcií v prepojení na Bratislavský samosprávny kraj),
 - dostupnosť vzdelávacích, sociálnych a zdravotných zariadení,
 - stabilizovaný demografický vývoj a priaznivá veková štruktúra,
 - dobrá sídelná štruktúra, vhodná pre dobrú a vyváženú obsluhu územia,
 - silný potenciál cezhraničnej spolupráce.
 - v kultúre:
 - podpora rekonštrukcie národných kultúrnych pamiatok v TTSK ako predpoklad rozvoja cestovného ruchu. (NSRR)

1.3 Zhodnotenie súčasného stavu územia

SWOT analýza je zameraná na tri oblasti, a to: hospodársku, sociálnu a environmentálnu. V každej oblasti sú analyzované silné a slabé stránky, ktoré vychádzajú zo stavu vnútorného prostredia obce a príležitostí a ohrozenia vychádzajúce z vonkajšej analýzy obce a očakávaní obyvateľov obce.

Vyhodnotenie jednotlivých SWOT analýz, bude podkladom pre stanovenie strategických cieľov obce.



SWOT ANALÝZA – HOSPODÁRSKA OBLASŤ

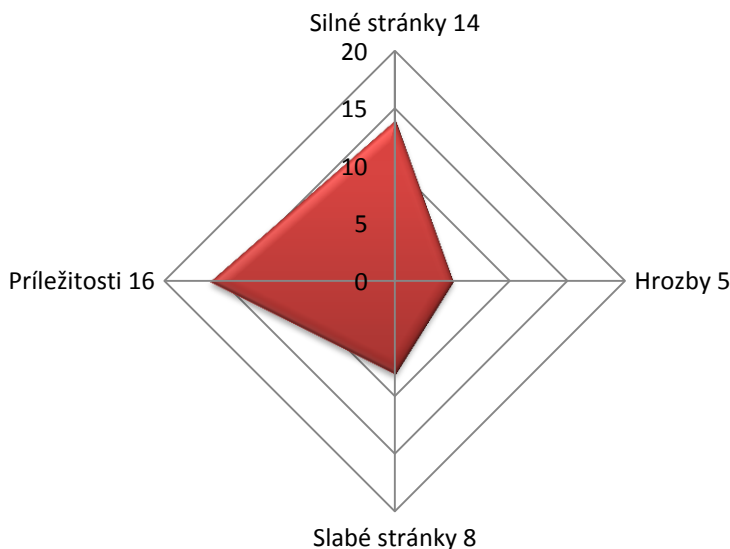
Formulár č. A 10 - SWOT analýza a príklad dôležitých otázok

Silné stránky	Slabé stránky
<ul style="list-style-type: none"> ➤ v blízkosti je veľa turistických príležitostí, ➤ členstvo v Mikroregióne nad Holeškou a OZ Holeška, ➤ vybudovaná sieť miestneho rozhlasu pre informovanie obyvateľov obce, ➤ poloha v blízkosti kúpeľného mesta Piešťany, ➤ pokrytie obce všetkými mobilnými operátormi, ➤ vlastná webová stránka obce, ➤ bezbariérový prístup do budovy OÚ, ➤ zrekonštruovaná MŠ, ZŠ, dom smútku, budova obecného úradu a kultúrneho strediska, ➤ postupná rekonštrukcia chodníkov, ➤ budovanie kanalizácie, ➤ káblová televízia a internet, ➤ dobré podnikateľské prostredie, ➤ dostupnosť diaľnice D1, ➤ atraktívne územie bývalého Vysielača s pozitívnym vnímaním verejnosti 	<ul style="list-style-type: none"> ➤ štátna cesta v nevyhovujúcom stave, ➤ nebezpečná križovatka v centre obce, ➤ nie sú vybudované chodníky, ➤ nedobudovaná kanalizácia, ➤ nevyhovujúci stav autobusového nástupištia, ➤ nízka možnosť zamestnania v obci, ➤ priemerná miera nezamestnanosti v obci, ➤ využívanie nezamestnaných na práce v obci
Príležitosti	Hrozby
<ul style="list-style-type: none"> ➤ vytváranie podmienok pre šport, oddych, rozvoj infraštruktúry, ➤ vybudovanie väčších parkovacích priestorov, ➤ možnosť získania finančných zdrojov z fondov EÚ, ➤ dobudovanie kanalizácie, ➤ možnosti ďalšieho rozvoja cyklotrasy, ➤ spolupráca v oblasti turizmu na regionálnej úrovni, ➤ rozvoj agroturistických aktivít so zameraním na vzdelávacie a zážitkové pobyty, ➤ možnosť pritiahnutia investorov, ➤ rozvoj cestovného ruchu a športu, ➤ výstavba multifunkčného a detského ihriska, ➤ zvýšenie bezpečnosti cestnej premávky (prechody pre chodcov), ➤ vybudovanie priemyselného parku, ➤ zriadenie obecnej televízie, ➤ cyklotrasa, ➤ pódium, ➤ spolupráca s investormi na využití 	<ul style="list-style-type: none"> ➤ finančne náročná a pomalá výstavba, modernizácia a rekonštrukcia technickej infraštruktúry, ➤ administratívna náročnosť pri získavaní financií zo štátnych dotácií a z fondov EÚ, ➤ zhoršujúci sa stav obecných komunikácií, ➤ zvyšovanie komunikačnej a administratívnej náročnosti výkonu činností verejnej správy vo vzťahu k externému, ako aj internému prostrediu, ➤ nedostatok športovísk a športových aktivít pre obyvateľov obce



potenciálu územia Vysielača pre veľkú časť vyššie uvedených príležitostí

Graf 11: Hospodárska oblasť



Zdroj: vlastné spracovanie

V hospodárskej oblasti prevažujú silné stránky nad slabými a zároveň najväčšie zastúpenie majú príležitosti, ktoré je potrebné využiť na eliminovanie slabých stránok a hrozieb.

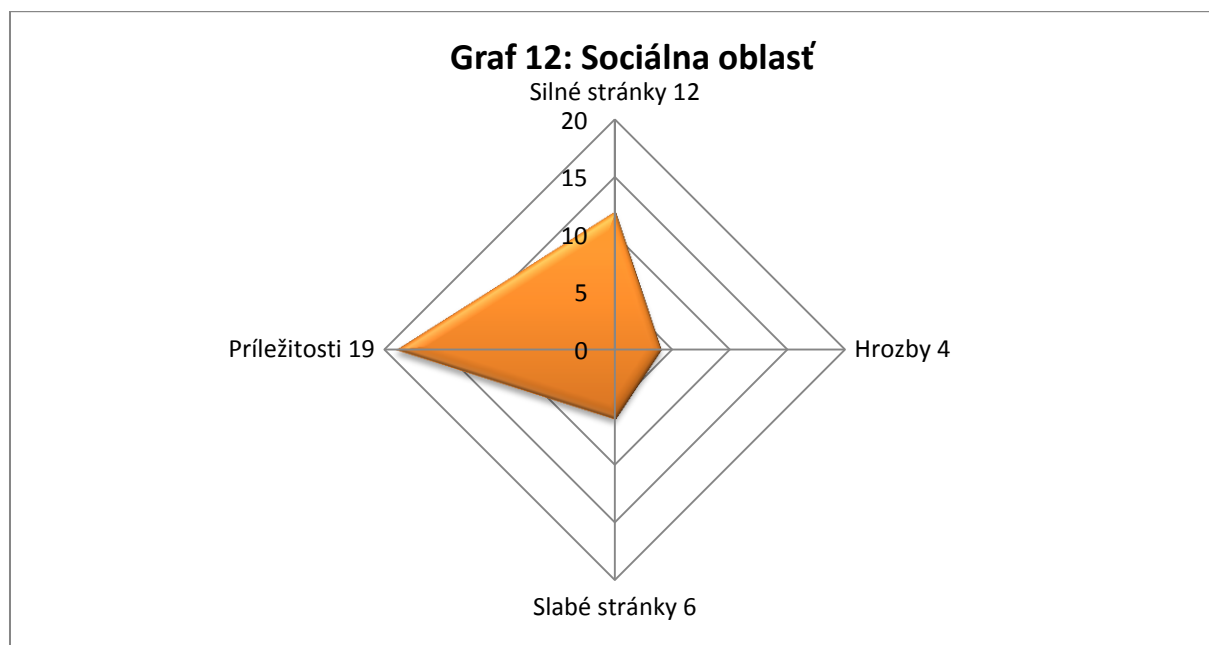
SWOT ANALÝZA – SOCIÁLNA OBLASŤ

Formulár č. A 10 - SWOT analýza a príklad dôležitých otázok

Silné stránky	Slabé stránky
<ul style="list-style-type: none"> ➤ školské zariadenia a školská jedáleň priamo v obci, ➤ školské aktivity, ➤ oživenie knižnice, ➤ existencia kultúrneho domu v obci, ➤ NKP (kostol sv. Víta), ➤ zdravotná starostlivosť, lekáreň priamo v obci, ➤ pravidelné kultúrne – spoločenské podujatia, ➤ podpora záujmových aktivít pre seniorov, ➤ organizovanie chovateľských výstav, ➤ výstavba obecných bytov, ➤ zariadenia sociálnych služieb priamo v obci, ➤ materské centrum v obci 	<ul style="list-style-type: none"> ➤ nepostačujúce detské ihriská a multifunkčné ihrisko, ➤ nedostatok sociálnych/nájomných bytov, ➤ stav a vybavenie kultúrneho domu, ➤ málo aktivít a akcií pre rodiny s deťmi, ➤ nezáujem občanov o veci verejné, ➤ vandalizmus
Príležitosti	Hrozby
<ul style="list-style-type: none"> ➤ zachovávanie a rozvoj tradícií, ➤ oprava kultúrnych pamiatok, ➤ podpora mladých rodín s deťmi v obci, 	<ul style="list-style-type: none"> ➤ starnutie populácie, ➤ migrácia mladých a vzdelaných ľudí za prácou do väčších miest a zahraničia,



<ul style="list-style-type: none"> ➤ možnosť získania finančných zdrojov z EÚ, ➤ aktivity pre rodiny s deťmi, ➤ priestory pre voľno-časové aktivity, ➤ rozvoj spoločenského života a aktivít, ➤ účasť obce pri budovaní medziľudských vzťahov v obci, ➤ budovanie sociálnych/nájomných bytov v obci, ➤ vytvorenie/vysporiadanie stavebných pozemkov, ➤ vytváranie podmienok pre ďalšie bývanie, ➤ viac divadelných predstavení, ➤ úprava verejných priestranstiev, ➤ rekonštrukcia kultúrneho domu, ➤ zvýšenie činnosti neziskových organizácií, ➤ rozvoj športových aktivít, ➤ zriadenie pamätnej izby rodákov, ➤ digitalizácia obecnej kroniky, ➤ udržanie a pritiažnutie nových obyvateľov obce ponukou bývania, vybavenosti a pracovných príležitostí a na tento účel podpora zámeru revitalizácie bývalého Vysielača 	<ul style="list-style-type: none"> ➤ nezaujímajú obyvateľov o veci verejné, ➤ kultúrne a spoločenské aktivity zamerané na mladú generáciu, nedostatok priestorov
---	--



Zdroj: vlastné spracovanie

V sociálnej oblasti prevažujú silné stránky a príležitosti, ktoré je potrebné využiť na zlepšenie a ďalší rozvoj v celej sociálnej oblasti v obci.



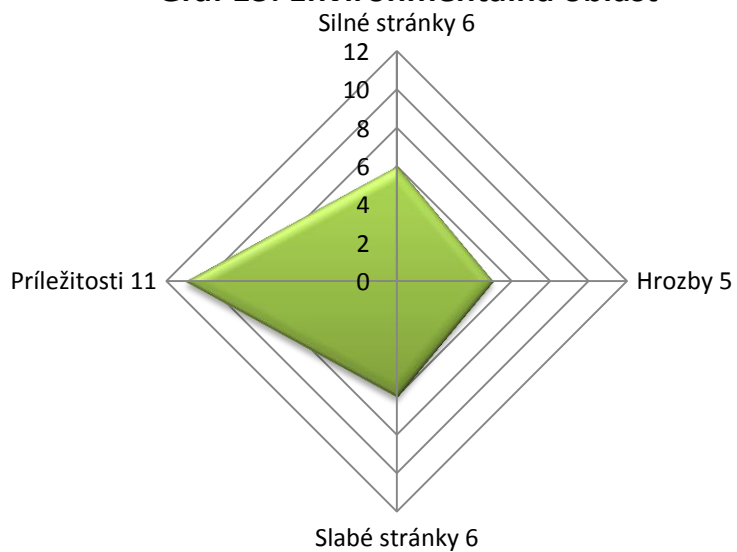
SWOT ANALÝZA – ENVIRONMENTÁLNA OBLASŤ

Formulár č. A 10 - SWOT analýza a príklad dôležitých otázok

Silné stránky	Slabé stránky
<ul style="list-style-type: none"> ➤ oblasť chráneného vtáčieho územia, ➤ odvoz komunálneho a separovaného odpadu firmou A.S.A. Trnava, ➤ otvorenie zberného dvora, ➤ kompostéry pre domácnosti, ➤ výmena verejného osvetlenia, ➤ používanie úsporných žiaroviek vo verejnom osvetlení 	<ul style="list-style-type: none"> ➤ prítomnosť čiernych skládok a s tým súvisiace finančné zaťaženie obce, ➤ organizovanosť zberného dvora, ➤ štátne a miestne komunikácie v nevyhovujúcom stave, ➤ park, verejné priestranstvá, či centrum obce, ➤ nie je dobudovaná kanalizácia, ➤ neriešenie problému existencie čiernych skládok
Príležitosti	Hrozby
<ul style="list-style-type: none"> ➤ rozvoj environmentálnych technológií, ➤ úprava a obnova zelene v obci, ➤ zlikvidovanie smetí na bývalom smetisku, ➤ zvýšiť právne vedomie obyvateľstva vo sfére životného prostredia, ➤ možnosť získania finančných prostriedkov z fondov EU, ➤ propagácia a využitie cyklotrasy, ➤ stály personál na kvalitnú údržbu životného prostredia a verejného poriadku v intraviláne a extraviláne obce, ➤ dobudovanie kanalizácie, ➤ odpadové koše na biologický odpad, ➤ využívanie obnoviteľných zdrojov energie, ➤ dobudovanie stanice na bioplyn mimo obce 	<ul style="list-style-type: none"> ➤ spaľovanie domového odpadu na záhradách, ➤ tlak na životné prostredie a pôvodnú krajinu vplyvom bytovej výstavby, ➤ zmeny vo vnímaní tradičných hodnôt, ➤ tlak na parkovacie plochy, ➤ nevhodné obhospodarovanie poľnohospodárskej pôdy



Graf 13: Environmentálna oblasť



Zdroj: vlastné spracovanie

V oblasti environmentálnej prevažujú príležitosti, ktoré je potrebné spolu so silnými stránkami využiť na posilnenie a rozvoj tejto oblasti, aby sa minimalizoval vplyv hrozieb a slabých stránok.



2. STRATEGICKÁ ČASŤ

Strategická časť obsahuje stratégiu rozvoja obce pri zohľadnení jej vnútorných špecifik a určí hlavné smery, priority a ciele rozvoja obce rešpektovaním princípov regionálnej politiky s cieľom dosiahnutia vyváženého udržateľného rozvoja územia.

Pôsobnosť obce pri podpore regionálneho rozvoja definuje zákon č. 539/2008 Z. z. o podpore regionálneho rozvoja nasledovne (§ 12):

Obec vo svojej pôsobnosti na účely podpory regionálneho rozvoja:

- a) analyzuje a hodnotí úroveň rozvoja svojho územia a jeho častí, zabezpečuje jeho trvalo udržateľný hospodársky rozvoj, sociálny rozvoj a územný rozvoj,
- b) zabezpečuje a koordinuje vypracovanie a realizáciu programu rozvoja obce alebo spoločného programu rozvoja obcí, pravidelne ho monitoruje a každoročne do 31. mája zasiela príslušnému vyššiemu územnému celku správu o jeho plnení a zabezpečuje súlad programu rozvoja obce alebo spoločného programu rozvoja obcí s územnoplánovacou dokumentáciou, ak jej spracovanie vyžaduje osobitný predpis,
- c) spolupracuje s vyšším územným celkom, na území ktorého sa obec nachádza, na príprave a realizácii programu rozvoja vyššieho územného celku a na účely evidencie poskytuje vyššiemu územnému celku program rozvoja obce,
- d) podieľa sa na plnení úloh, ktoré súvisia so zameraním podpory regionálneho rozvoja podľa § 3, v spolupráci s ministerstvom a ostatnými sociálno-ekonomickými partnermi, ktorí sa nachádzajú na území obce,
- e) vytvára podmienky na vznik a rozvoj územnej spolupráce a partnerstiev,
- f) spolupracuje s ďalšími obcami, regiónmi a územnými celkami alebo s orgánmi iných štátov, ktoré plnia funkcie územnej samosprávy,
- g) podporuje rozvoj podnikateľských aktivít potrebných na rozvoj obce.

Strategický dokument obce Veľké Kostoľany je spracovaný v súlade s Národnou stratégiou regionálneho rozvoja SR (schválený uznesením Vlády SR č. 222 zo 14. mája 2014), Koncepciou územného rozvoja Slovenska 2001 (KURS 2001), Programom hospodárskeho a sociálneho rozvoja Trnavského samosprávneho kraja na roky 2009-2015, Územným plánom Trnavského samosprávneho kraja, ako aj zákonom č. 539/2008 Z. z. o podpore regionálneho rozvoja.

V súlade s celoeurópskou stratégiou do roku 2020 je pre obec Veľké Kostoľany nevyhnutné, aby naplnila tri kľúčové priority rastu:

- inteligentný rast, ktorý je založený na efektívnych investíciách do vzdelávania, výskumu a inovácií,
- udržateľný rast, vďaka prechodu na nízkouhlíkové hospodárstvo a zameranie sa na konkurencieschopné odvetvia priemyslu,
- inkluzívny rast, s veľkým dôrazom na tvorbu pracovných miest a zmiernenie chudoby.

Strategická vízia je želanou predstavou obyvateľov o budúcnosti, opisom ideálneho stavu, ako by mala obec vyzeráť. Je zároveň motiváciou na dosahovanie cieľov, ktoré sa stanovujú na základe analýzy súčasného stavu obce. Strategická vízia obce Veľké Kostoľany bola definovaná nasledovne:



Obec Veľké Kostoľany bude atraktívnou obcou pre jej obyvateľov, turisticky príťažlivou pre návštevníkov a zároveň si zachová svoje prírodné a kultúrne bohatstvo.

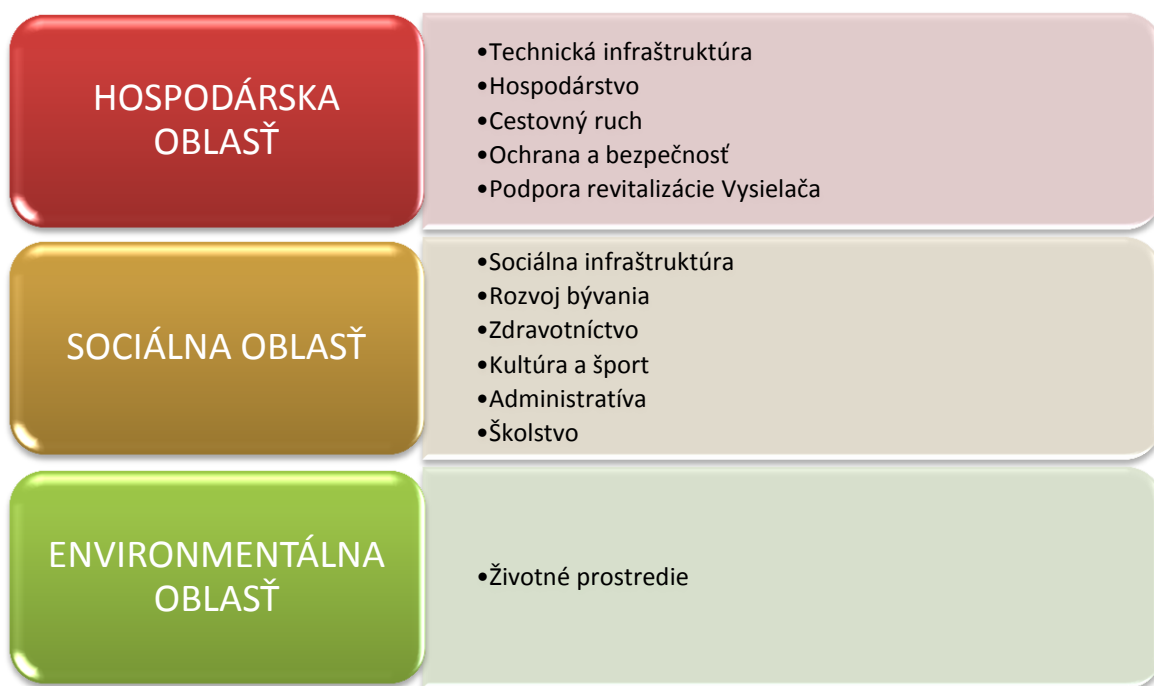
Svojim obyvateľom poskytne kvalitné služby v oblasti sociálnej a hospodárskej infraštruktúry a ochrany životného prostredia.

S ohľadom na strategickú víziu obce boli stanovené strategické ciele. Hlavným strategickým cieľom obce Veľké Kostoľany je vytvorenie podmienok a podpora zabezpečenia trvalo udržateľného rozvoja obce s prihliadnutím na jej prírodné, kultúrne a historické danosti.

Na základe komplexného auditu rozvojového potenciálu obce Veľké Kostoľany a výsledkov SWOT analýzy, ako aj vyššie spomínaných strategických dokumentov, je identifikovaných nasledovných 12 prioritných rozvojových oblastí, ktoré zodpovedajú potrebám trvalo udržateľného rozvoja obce:

1. Sociálna infraštruktúra
2. Technická infraštruktúra
3. Rozvoj bývania
4. Životné prostredie
5. Zdravotníctvo
6. Kultúra a šport
7. Administratíva
8. Hospodárstvo
9. Cestovný ruch
10. Školstvo
11. Ochrana a bezpečnosť
12. Podpora revitalizácie Vysielača

Graf 14 Prioritné oblasti



Zdroj: vlastné spracovanie



3. PROGRAMOVÁ ČASŤ

Programová časť obsahuje podrobný zoznam opatrení a aktivít na zabezpečenie realizácie PHSR v jednotlivých prioritných oblastiach (hospodárskej, sociálnej a environmentálnej).

Programová časť obsahuje:

- konkrétne opatrenia a aktivity vrátane ich priradenia k jednotlivým cieľom a prioritám,
- súbor ukazovateľov, výsledkov a dosahov vrátane východiskových a cieľových hodnôt.

Prioritná oblasť 1. Sociálna infraštruktúra

Cieľ: Podporiť vznik a rozvoj sociálnych služieb s ohľadom na aktuálne potreby obyvateľov a demografický vývoj.

Opatrenie 1.1 Aktívne opatrenia služieb zamestnanosti

Aktivity:

- 1.1.1 Zapájanie dlhodobo nezamestnaných do aktivačných programov v obci

Opatrenie 1.2 Skvalitňovanie sociálnych služieb

Aktivity:

- 1.2.1 Podpora zotrvania klienta v jeho prirodzenom prostredí
- 1.2.2 Podpora vzniku rôznych foriem sociálnych zariadení (napr. materské centrum, komunitné centrum, zariadenie krízového bývania, denný stacionár, ...)

Prioritná oblasť 2. Technická infraštruktúra

Cieľ: Zabezpečiť a vytvoriť podmienky pre skvalitnenie života a bezpečnosti obyvateľov obce.

Opatrenie 2.1 Rozvoj dopravnej infraštruktúry

Aktivity:

- 2.1.1 Rekonštrukcia miestnych komunikácií v obci
- 2.1.2 Rekonštrukcia štátnych komunikácií v obci
- 2.1.3 Vybudovanie obchvatu
- 2.1.4 Dostavba a rekonštrukcia chodníkov v obci
- 2.1.5 Vybudovanie novej cyklotrasy s prepojením na obce Mikroregiónu nad Holeškou
- 2.1.6 Rekonštrukcia autobusového nástupišťa
- 2.1.7 Rekonštrukcia mostov v obci (s ohľadom na náročnosť automobilovej premávky)
- 2.1.8 Vybudovanie ČS pohonných látok
- 2.1.9 Vybudovanie výjazdu a zjazdu na diaľnicu D1

Opatrenie 2.2 Zlepšenie stavu kanalizácie

Aktivity:

- 2.2.1 Dobudovanie splaškovej kanalizácie
- 2.2.2 Dobudovanie dažďovej kanalizácie
- 2.2.3 Vybudovanie vodovodu v súvislosti s plánovanou bytovou výstavbou
- 2.2.4 Vybudovanie vodovodných prípojok v súvislosti s plánovanou bytovou výstavbou
- 2.2.5 Rekonštrukcia ČOV



Opatrenie 2.3 Rozvoj energetických sietí

Aktivity:

- 2.3.1 Zvýšenie kapacity elektrickej a plynovej rozvodnej siete s ohľadom na predpokladanú výstavbu bytov
- 2.3.2 Osadenie nových trafostaníc s ohľadom na plánovanú bytovú výstavbu
- 2.3.3 Dobudovanie plynovodu s ohľadom na plánovanú bytovú výstavbu
- 2.3.4 Zavedenie nového telefónneho káblu
- 2.3.5 Dostavba verejného osvetlenia podľa potreby (novo budované obytné lokality)
- 2.3.6 Umiestnenie elektrického vedenia do zeme

Prioritná oblasť 3. Rozvoj bývania

Cieľ: Podporiť a vytvoriť podmienky pre individuálnu výstavbu a výstavbu bytov s ohľadom na zotrvanie najmä mladých rodín v obci.

Opatrenie 3.1 Rozvoj výstavby bytových domov a rodinných domov

Aktivity:

- 3.1.1 Výstavba sociálnych / nájomných bytov
- 3.1.2 Vysporiadanie pozemkov a vznik nových stavebných pozemkov
- 3.1.3 Podpora rozvoja individuálnej bytovej výstavby

Prioritná oblasť 4. Životné prostredie

Cieľ: Zvyšovať kvalitu životného prostredia a informovanosti obyvateľov.

Opatrenie 4.1 Zvyšovanie ochrany životného prostredia

Aktivity:

- 4.1.1 Zlepšiť organizovanosť zberného dvora
- 4.1.2 Rekultivácia čiernych skládok
- 4.1.3 Zvýšiť informovanosť a poradenstvo v oblasti životného prostredia
- 4.1.4 Výsadba vetrolamov, biokoridorov, remízok

Opatrenie 4.2 Podpora rozvoja aktivít v oblasti ochrany životného prostredia

Aktivity:

- 4.2.1 Výstavba a revitalizácia verejných priestranstiev v obci
- 4.2.2 Podpora využívania obnoviteľných zdrojov energie
- 4.2.3 1 krát ročne zorganizovať zber odpadu v súčinnosti s pracovníkmi VPP
- 4.2.4 Environmentálna výchova na školách (MŠ, ZŠ)
- 4.2.5 Separovaný zber v ZŠ, MŠ, OÚ

Prioritná oblasť 5. Zdravotníctvo

Cieľ: Skvalitniť poskytovanie a prístup k zdravotníckym službám.

Opatrenie 5.1 Skvalitnenie poskytovaných zdravotných služieb

Aktivity:

- 5.1.1 Podpora ambulancií odborných lekárov podľa potreby
- 5.1.2 Zabezpečenie komplexnej zdravotnej starostlivosti o starých ľudí a dlhodobo chorých s ohľadom na demografický vývoj v budúcnosti



Prioritná oblasť 6. Kultúra a šport

Cieľ: Podporovať a vytvárať priestor a možnosti kultúrneho a športového života v obci.

Opatrenie 6.1 Rozvoj a skvalitňovanie kultúrneho života v obci

Aktivity:

- 6.1.1 Vybudovanie pódia pre kultúrne účely
- 6.1.2 Podpora tradícií v obci
- 6.1.3 Vytváranie a podpora aktivít pre rodiny s deťmi
- 6.1.4 Vytvorenie priestorov pre spoločensko-kultúrne a voľno-časové aktivity

Opatrenie 6.2 Rozvoj športových aktivít

Aktivity:

- 6.2.1 Vybudovanie športových ihrísk
- 6.2.2 Vybudovanie multifunkčného ihriska
- 6.2.3 Vybudovanie detského ihriska
- 6.2.4 Podpora športových aktivít v obci

Prioritná oblasť 7. Administratíva

Cieľ: Byť otvorenou a efektívnou samosprávou s ohľadom na potreby obyvateľov obce, poskytovanie služieb a rozvoj obce.

Opatrenie 7.1 Zefektívnenie a skvalitnenie činnosti samosprávy

Aktivity:

- 7.1.1 Dokončenie rekonštrukcie budovy OÚ
- 7.1.2 Podpora zvyšovania počítačového vedomia u pracovníkov samosprávy
- 7.1.3 Zavedenie efektívnych elektronických služieb poskytovaných na úrovni samosprávy
- 7.1.4 Podpora aktívnej participácie obyvateľov obce na veciach verejných

Prioritná oblasť 8. Hospodárstvo

Cieľ: Vytvoriť podmienky pre vznik a rozvoj malých a stredných podnikov a zabezpečiť udržanie a rozvoj remesiel a poľnohospodárstva.

Opatrenie 8.1 Podpora malého a stredného podnikania

Aktivity:

- 8.1.1 Podpora obchodných a komerčných služieb v obci
- 8.1.2 Vybudovanie priemyselného parku
- 8.1.3 Podpora spolupráce v oblasti podnikania v rámci Mikroregiónu nad Holeškou

Opatrenie 8.2 Podpora remesiel a poľnohospodárstva

Aktivity:

- 8.2.1 Podpora rozvoja poľnohospodárstva a chovateľstva

Prioritná oblasť 9. Cestovný ruch

Cieľ: Zatraktívniť obec z pohľadu turizmu a zvýšiť návštevnosť obce.



Opatrenie 9.1 Zvýšenie turistickej atraktívnosti obce

Aktivity:

- 9.1.1 Rozvoj agroturistických aktivít
- 9.1.2 Podpora propagácie obce

Prioritná oblasť 10. Školstvo

Cieľ: Skvalitniť podmienky výučby a rozšíriť mimoškolské aktivity.

Opatrenie 10.1 Zlepšenie stavu školských zariadení

Aktivity:

- 10.1.1 Modernizovanie školského vybavenia a učebných pomôcok podľa aktuálnych potrieb vzdelávania

Opatrenie 10.2 Rozvoj mimoškolských aktivít

Aktivity:

- 10.2.1 Podpora záujmovej činnosti
- 10.2.2 Realizácia denných táborov

Opatrenie 10.3 Rozšírenie knižničných služieb

Aktivity:

- 10.3.1 Rozšírenie možnosti počítačovej gramotnosti pre obyvateľov obce
- 10.3.2 Rozšírenie knižného fondu

Prioritná oblasť 11. Ochrana a bezpečnosť

Cieľ: Vytvárať podmienky pre bezpečný život v obci.

Opatrenie 11.1 Zvýšenie ochrany obyvateľov obce

Aktivity:

- 11.1.1 Podpora činnosti DHZ
- 11.1.2 Dokončenie rekonštrukcie budovy požiarnej zbrojnice

Opatrenie 11.2 Zvýšenie a zefektívnenie bezpečnosti obyvateľov a majetku obce

Aktivity:

- 11.2.1 Zriadenie obecnej polície
- 11.2.2 Rozšírenie kamerového systému v obci

Prioritná oblasť 12. Podpora revitalizácie Vysielača

Cieľ:

Opatrenie 12.1 Štandardizácia súčasného užívania

Aktivity:

- 12.1.1 Zabezpečenie verejných služieb na úrovni štandardu ostatných obyvateľov obce
- 12.1.2 Zosúladienie užívania súkromného majetku obecným podnikom so zámerom udržateľnosti a efektivity na danom území

Opatrenie 12.2. Podpora rozvoja územia a využitia významného potenciálu



Aktivity:

- 12.2.1 Súčinnosť pri identifikovaní najvhodnejšieho zámeru budúceho využitia územia a zakomponovaní ostatných opatrení
- 12.2.2 Usporiadanie funkčných plôch v súlade so zámerom
- 12.2.3 Eliminácia byrokratických prekážok a podpora realizácie zámeru s ohľadom na budúce využitie územia
- 12.2.4 Zabezpečenie verejných služieb na úrovni štandardu ostatných obyvateľov obce vrátane infraštruktúry
- 12.2.5 Spolupráca na ďalšom rozvoji územia, cestovného ruchu a kvality života pre všetky skupiny obyvateľstva a subjektov



MONITOROVANIE A MERATEĽNÉ INDIKÁTORY

V oblasti stratégie a plánovania má svoje nezastupiteľné miesto monitorovanie plánovaných opatrení a aktivít. Monitorovanie plnenia opatrení a aktivít bude stálym procesom, ktorý poukáže na realizované zmeny, stav implementácie, výsledkov a dopadov. Cieľom monitorovania je získanie obrazu o skutočnom plnení opatrení a aktivít.

Monitorovanie realizácie opatrení a aktivít reprezentujú nasledovné procesy:

- Priebežné monitorovanie
- Štvrťročné hodnotiace správy za jednotlivé aktivity
- Ročná hodnotiaca správa o realizácii akčného plánu
- Aktualizácia akčného plánu podľa potreby

Zoznam monitorovacích indikátorov

Formulár č. P 2 - Zoznam ukazovateľov cieľov/prioritných oblastí PHSR

Prioritná oblasť 1. Sociálna infraštruktúra							
Opatrenie	Aktivita	Ukazovatele	Ukazovateľ výsledku	Merná jednotka	Informačný zdroj	Východisková hodnota / 2015	Cieľová hodnota / 2025
1.1 Aktívne opatrenia služieb zamestnanosti	1.1.1 Zapájanie dlhodobo nezamestnaných do aktivačných programov v obci	počet účastníkov aktivačných programov	dopad	počet	obec	10	-
1.2 Skvalitňovanie sociálnych služieb	1.2.1 Podpora zotrvania klienta v jeho prirodzenom prostredí	počet podporených klientov	dopad	počet	obec	0	-
	1.2.2 Podpora vzniku rôznych foriem sociálnych zariadení (napr. materské centrum, komunitné centrum, zariadenie krízového bývania, denný stacionár, ...)	počet nových sociálnych zariadení	dopad	počet	obec	0	-

Prioritná oblasť 2. Technická infraštruktúra							
Opatrenie	Aktivita	Ukazovatele	Ukazovateľ výsledku	Merná jednotka	Informačný zdroj	Východisková hodnota / 2015	Cieľová hodnota / 2025
2.1 Rozvoj dopravnej	2.1.1 Rekonštrukcia miestnych	dĺžka vybudovaných a	výstup	km	obec	0	10



infraštruktúry	komunikácií v obci	rekonštruovaných ciest a komunikácií					
	2.1.2 Rekonštrukcia štátnych komunikácií v obci	dĺžka vybudovaných a rekonštruovaných ciest a komunikácií	výstup	km	obec	0	5
	2.1.3 Vybudovanie obchvatu	dĺžka vybudovaného obchvatu	výstup	km	obec	0	10
	2.1.4 Dostavba a rekonštrukcia chodníkov v obci	dĺžka vybudovaných a rekonštruovaných chodníkov	výstup	km	obec	0	5
	2.1.5 Vybudovanie novej cyklotrasy s prepojením na obce Mikroregiónu nad Holeškou	zrealizovanie diela	výstup	počet	obec	0	1
	2.1.6 Rekonštrukcia autobusového nástupištia	zrekonštruované autobusové nástupište	výstup	počet	obec	0	1
	2.1.7 Rekonštrukcia mostov v obci (s ohľadom na náročnosť automobilovej premávky)	počet zrekonštruovaných mostov	výstup	počet	obec	0	2
	2.1.8 Vybudovanie ČS pohonných látok	zrealizovanie diela	výstup	počet	obec	0	1
	2.1.9 Vybudovanie výjazdu a zjazdu na diaľnicu D1	dĺžka vybudovaného výjazdu a zjazdu	výstup	km	obec	0	-
2.2 Zlepšenie stavu v oblasti vodného hospodárstva	2.2.1 Dobudovanie splaškovej kanalizácie	dĺžka vybudovanej splaškovej kanalizácie	dopad	km	obec	0	11,08
	2.2.2 Dobudovanie dažďovej kanalizácie	dĺžka vybudovanej dažďovej kanalizácie	dopad	km	obec	0	0,9
	2.2.3 Vybudovanie vodovodu v súvislosti s plánovanou bytovou výstavbou	dĺžka vybudovaného vodovodu	výstup	km	obec	0	0,9
	2.2.4 Vybudovanie vodovodných prípojok v súvislosti s plánovanou bytovou výstavbou	počet vybudovaných prípojok	výstup	počet	obec	0	33
	2.2.5 Rekonštrukcia ČOV	zrealizovanie diela	výstup	počet	obec	0	1
2.3 Rozvoj energetických sietí	2.3.1 Zvýšenie kapacity elektrickej a plynovej rozvodnej siete s ohľadom na predpokladanú výstavbu bytov	počet nových domácností pripojených na plyn a elektrinu	výstup	počet	obec	0	33
	2.3.2 Osadenie nových trafostaníc s ohľadom na plánovanú bytovú výstavbu	počet nových trafostaníc	výstup	počet	obec	0	2
	2.3.3 Dobudovanie plynovodu s ohľadom	dĺžka dobudovaného plynovodu	výstup	km	obec	0	0,9



	na plánovanú bytovú výstavbu						
	2.3.4 Zavedenie nového telefónneho káblu	dĺžka nového káblovania	výstup	km	obec	0	0
	2.3.5 Dostavba verejného osvetlenia podľa potreby (novovo budované obytné lokality)	počet inštalovaných svietidiel	výstup	počet	obec	0	20
	2.3.6 Umiestnenie elektrického vedenia do zeme	zrealizovanie diela	výstup	počet	obec	0	-

Prioritná oblasť 3. Rozvoj bývania

Opatrenie	Aktivita	Ukazovatele	Ukazovateľ výsledku	Merná jednotka	Informačný zdroj	Východisková hodnota / 2015	Cieľová hodnota / 2025
3.1 Rozvoj výstavby bytových domov a rodinných domov	3.1.1 Výstavba sociálnych / nájomných bytov	počet vystavených nájomných/sociálnych bytov	dopad	počet	obec	0	100
	3.1.2 Vysporiadanie pozemkov a vznik nových stavebných pozemkov	% - ny podiel vysporiadaných a nových stavebných pozemkov	výstup	%	obec	0	-
	3.1.3 Podpora rozvoja individuálnej bytovej výstavby	počet vystavených rodinných domov	dopad	počet	obec	0	50

Prioritná oblasť 4. Životné prostredie

Opatrenie	Aktivita	Ukazovatele	Ukazovateľ výsledku	Merná jednotka	Informačný zdroj	Východisková hodnota / 2015	Cieľová hodnota / 2025
4.1 Zvyšovanie ochrany životného prostredia	4.1.1 Zlepšiť organizovanosť zberného dvora	% - na spokojnosť obyvateľov obce (dotazník)	dopad	%	obec, Zberný dvor	0	-
	4.1.2 Rekultivácia čiernych skládok	plocha rekultivovaných čiernych skládok v m ²	výstup	m ²	obec	0	-
	4.1.3 Zvýšiť informovanosť a poradenstvo v oblasti životného prostredia	počet obyvateľov informovaných v oblasti životného prostredia	dopad	počet	obec	0	-
	4.1.4 Výsadba vetrolamov, biokoridorov, remízok	vysadený počet	výstup	počet	obec	0	-
4.2 Podpora rozvoja aktivít	4.2.1 Výstavba a revitalizácia verejných	plocha vybudovaných a	výstup	m ²	obec	0	5



v oblasti ochrany životného prostredia	priestranstiev v obci	revitalizovaných verejných priestranstiev v m ²					
	4.2.2 Podpora využívania obnoviteľných zdrojov energie	počet podporených projektov	výstup	počet	obec	0	-
	4.2.3 1 krát ročne zorganizovať zber odpadu v súčinnosti s pracovníkmi VPP	zrealizovanie zberu	dopad	počet	obec	0	11
	4.2.4 Environmentálna výchova na školách (MŠ, ZŠ)	počet hodín venovaných environmentálnej výchove	dopad	počet	obec, ZŠ, MŠ	0	-
	4.2.5 Separovaný zber v ZŠ, MŠ, OÚ	počet zberných nádob na separovanie odpadu	dopad	počet	obec, ZŠ, MŠ	0	-

Prioritná oblasť 5. Zdravotníctvo

Opatrenie	Aktivita	Ukazovatele	Ukazovateľ výsledku	Merná jednotka	Informačný zdroj	Východisková hodnota / 2015	Cieľová hodnota / 2025
5.1 Skvalitnenie poskytovaných zdravotných služieb	5.1.1 Podpora ambulancií odborných lekárov podľa potreby	počet novo vzniknutých odborných ambulancií	výstup	počet	obec	0	-
	5.1.2 Zabezpečenie komplexnej zdravotnej a opatrovateľskej starostlivosti o starých ľudí a dlhodobo chorých s ohľadom na demografický vývoj v budúcnosti	počet podporených klientov	dopad	počet	obec	0	-

Prioritná oblasť 6. Kultúra a šport

Opatrenie	Aktivita	Ukazovatele	Ukazovateľ výsledku	Merná jednotka	Informačný zdroj	Východisková hodnota / 2015	Cieľová hodnota / 2025
6.1 Rozvoj a skvalitňovanie kultúrneho života v obci	6.1.1 Vybudovanie pódia pre kultúrne účely	zrealizovanie diela	výstup	počet	obec	0	1
	6.1.2 Podpora tradícií v obci	počet podporených projektov	výstup	počet	obec	0	55
	6.1.3 Vytváranie a podpora aktivít pre rodiny s deťmi	počet nových aktivít	dopad	počet	obec	0	11
	6.1.4 Vytvorenie priestorov pre spoločensko-kultúrne a voľno-časové aktivity	počet vybudovaných priestorov	dopad	počet	obec	0	-



6.2 Rozvoj športových aktivít	6.2.1 Vybudovanie športových ihrísk v obci	počet vybudovaných športových ihrísk	výstup	počet	obec	0	-
	6.2.2 Vybudovanie multifunkčného ihriska	zrealizovanie diela	výstup	počet	obec	0	1
	6.2.3 Vybudovanie detského ihriska	zrealizovanie diela	výstup	počet	obec	0	5
	6.2.4 Podpora športových aktivít v obci	počet športových aktivít	výstup	počet	obec	0	22

Prioritná oblasť 7. Administratíva

Opatrenie	Aktivita	Ukazovatele	Ukazovateľ výsledku	Merná jednotka	Informačný zdroj	Východisková hodnota / 2015	Cieľová hodnota / 2025
7.1 Zefektívnenie a skvalitnenie činnosti samosprávy	7.1.1 Dokončenie rekonštrukcie budovy Obecného úradu	zrealizovanie diela	výstup	počet	obec	0	1
	7.1.2 Podpora zvyšovania počítačového vedomia u pracovníkov samosprávy	počet zamestnancov samosprávy účastných na vzdelávacích aktivitách	výstup	počet	obec	0	44
	7.1.3 Zavedenie efektívnych elektronických služieb poskytovaných na úrovni samosprávy	% obyvateľov, ktorí využili internet v priebehu posledného roka na interakciu so samosprávou	výstup	%	obec	0	45
	7.1.4 Podpora aktívnej participácie obyvateľov obce na veciach verejných	% - ne vyčíslenie participujúcich obyvateľov obce na veciach verejných	výstup	%	obec	0	10

Prioritná oblasť 8. Hospodárstvo

Opatrenie	Aktivita	Ukazovatele	Ukazovateľ výsledku	Merná jednotka	Informačný zdroj	Východisková hodnota / 2015	Cieľová hodnota / 2025
8.1 Podpora malého a stredného podnikania	8.1.1 Podpora obchodných a komerčných služieb v obci	počet nových podnikateľských subjektov	dopad	počet	obec	0	13
	8.1.2 Vybudovanie priemyselného parku	zrealizovanie diela	dopad	počet	obec	0	1
	8.1.3 Podpora spolupráce v oblasti podnikania v rámci Mikroregiónu nad Holeškou	počet dohôd o spolupráci	dopad	počet	obec	0	-
8.2 Podpora remesiel a poľnohospodárstva	8.2.1 Podpora rozvoja poľnohospodárstva a chovateľstva	počet vytvorených nových pracovných miest	dopad	počet	obec	0	-



Prioritná oblasť 9. Cestovný ruch

Opatrenie	Aktivita	Ukazovatele	Ukazovateľ výsledku	Merná jednotka	Informačný zdroj	Východisková hodnota / 2015	Cieľová hodnota / 2025
9.1 Zvýšenie turistickej atraktívnosti obce	9.1.1 Rozvoj agroturistických aktivít	počet nových turistických atrakcií	dopad	počet	obec	0	-
	9.1.2 Podpora propagácie obce	počet propagačných materiálov/aktivít	dopad	počet	obec	0	44

Prioritná oblasť 10. Školstvo

Opatrenie	Aktivita	Ukazovatele	Ukazovateľ výsledku	Merná jednotka	Informačný zdroj	Východisková hodnota / 2015	Cieľová hodnota / 2025
10.1 Zlepšenie stavu školských zariadení	10.1.1 Modernizovanie školského vybavenia a učebných pomôcok podľa aktuálnych potrieb vzdelávania	počet zabezpečených moderných vzdelávacích pomôcok	výstup	počet	obec	0	-
10.2 Rozvoj mimoškolských aktivít	10.2.1 Podpora záujmovej činnosti	počet zrealizovaných aktivít	dopad	počet	obec	0	5
	10.2.2 Realizácia denných táborov	počet zrealizovaných denných táborov	dopad	počet	obec	0	10
10.3 Rozšírenie knižničných služieb	10.3.1 Rozšírenie možnosti počítačovej gramotnosti pre obyvateľov obce	počet účastníkov aktivity	dopad	počet	obec	0	-
	10.3.2 Rozšírenie knižného fondu	počet nových knižných zdrojov	výstup	počet	obec	0	-

Prioritná oblasť 11. Ochrana a bezpečnosť

Opatrenie	Aktivita	Ukazovatele	Ukazovateľ výsledku	Merná jednotka	Informačný zdroj	Východisková hodnota / 2015	Cieľová hodnota / 2025
11.1 Zvýšenie ochrany obyvateľov obce	11.1.1 Podpora činnosti DHZ	počet aktivít DHZ	výstup	počet	obec, DHZ	0	11
	11.1.2 Dokončenie rekonštrukcie budovy požiarnej zbrojnice	zrealizovanie diela	výstup	počet	obec	0	1
11.2 Zvýšenie a zefektívnenie bezpečnosti obyvateľov a majetku obce	11.2.1 Zriadenie obecnej polície	zriadenie obecnej polície	dopad	počet	obec	0	1
	11.2.2 Rozšírenie kamerového systému v obci	počet nainštalovaných kamier	výstup	počet	obec	0	5



Prioritná oblasť 12. Podpora revitalizácie Vysielača							
Opatrenie	Aktivita	Ukazovatele	Ukazovateľ výsledku	Merná jednotka	Informačný zdroj	Východisková hodnota / 2015	Cieľová hodnota / 2025
12.1 Šandardizácia súčasného užívania	12.1.1 Zabezpečenie verejných služieb na úrovni štandardu ostatných obyvateľov obce	zabezpečené verejné služby	dopad	počet	obec, investor	0	-
	12.1.2 Zosúladenie užívania súkromného majetku obecným podnikom so zámerom udržateľnosti a efektivity na danom území	nariadenie, dohoda, usmernenie	dopad	počet	obec, investor	0	-
12.2 Podpora rozvoja územia a využitia významného potenciálu	12.2.1 Súčinnosť pri identifikovaní najvhodnejšieho zámeru budúceho využitia územia a zakomponovaní ostatných opatrení	spolupráca (záznamy z pracovných stretnutí)	výstup	počet	obec, investor	0	-
	12.2.2 Usporiadanie funkčných plôch v súlade so zámerom	rozloha plochy	výstup	m ²	obec, investor	0	-
	12.2.3 Eliminácia byrokratických prekážok a podpora realizácie zámeru s ohľadom na budúce využitie územia	počet podporených aktivít	dopad	počet	obec, investor	0	-
	12.2.4 Zabezpečenie verejných služieb na úrovni štandardu ostatných obyvateľov obce vrátane infraštruktúry	zabezpečené služby	dopad	počet	obec, investor	0	-
	12.2.5 Spolupráca na ďalšom rozvoji územia, cestovného ruchu a kvality života pre všetky skupiny obyvateľstva a subjektov	dohoda o spolupráci	výstup	počet	obec, investor	0	-

Zdroj: Metodika na vypracovanie PHRaSR obce/obcí/VÚC, 2015, vlastné spracovanie



V súčasnosti už obec implementuje viacero finančne náročných projektov, medzi ktoré patria aj dostavba celoobecnej kanalizácie a regenerácia centra obce. Základné údaje o projektoch sú uvedené vo Formulári č. P 4 - Formulár na prípravu projektov.

Formulár č. P 4 - Formulár na prípravu projektov

<i>Základné údaje o projektovom zámere č. 1</i>	
Názov projektu	Celoobecná kanalizácia - dostavba
Garant	obec
Začatie a ukončenie projektu	október 2014 - december 2015
Cieľ projektu	odkanalizovanie celej obce
Užívatelia	občania Veľkých Kostolian
Financovanie projektu	MŽP SR - EÚ - obec (15% - 80% - 5%) - 3 200 000€
<i>Základné údaje o projektovom zámere č. 2</i>	
Názov projektu	Regenerácia centra obce
Garant	obec
Začatie a ukončenie projektu	začiatok r. 2015 - koniec r. 2016
Cieľ projektu	rekonštrukcia autobusového nástupiska, ciest, chodníkov
Užívatelia	občania Veľkých Kostolian, verejnosť
Financovanie projektu	MP SR - dotácia - 835 000€
<i>Základné údaje o projektovom zámere č. 3</i>	
Názov projektu	Rozšírenie vodovodu
Garant	obec
Začatie a ukončenie projektu	začiatok r. 2015 - koniec r. 2015
Cieľ projektu	napojenie dvoch rodinných domov na vodovod
Užívatelia	obyvatelia uvedených domov
Financovanie projektu	obec - cca 15 000€

Zdroj: Metodika na vypracovanie PHRaSR obce/obcí/VÚC, 2015, vlastné spracovanie



4. REALIZAČNÁ ČASŤ

Realizačná časť je zameraná na popis postupov inštitucionálneho a organizačného zabezpečenia realizácie PHSR obce, systém monitorovania a hodnotenia plnenia PHSR obce na základe stanovených merateľných ukazovateľov, vecný a časový harmonogram realizácie PHSR obce formou akčných plánov.

Realizačná časť obsahuje:

- popis úloh jednotlivých partnerov pri realizácii PHSR,
- popis postupov inštitucionálneho a organizačného zabezpečenia realizácie PHSR, spôsob komunikácie, kooperácie a koordinácie,
- stručný popis komunikačnej stratégie PHSR k jednotlivým cieľovým skupinám,
- systém monitorovania a hodnotenia,
- akčný plán na programové obdobie PHSR.

INŠTITUCIONÁLNE A ORGANIZAČNÉ ZABEZPEČENIE REALIZÁCIE PHSR

Najbližšími partnermi obce pri realizácii PHSR sú obyvatelia obce a podnikateľské a neziskové subjekty pôsobiace priamo v obci. Predpokladom pre úspešnú spoluprácu pri realizácii PHSR je aktívna účasť všetkých partnerov počas celého programovaného obdobia (prieskum, návrhy, pripomienkovanie monitorovacích správ a pod.).

PHSR obce Veľké Kostoľany je otvorený dokument, ktorý bude reagovať na zmeny potrieb obyvateľov a bude sa aktualizovať prostredníctvom akčných plánov. Na potrebu aktualizácie poukáže aj ročná monitorovacia správa, ktorá bude predložená obecnému zastupiteľstvu, pričom bude odrážať reálny stav plnenia PHSR.

Trvalo udržateľný rozvoj obce zabezpečuje obecný úrad prostredníctvom PHSR a akčných plánov. Na úrovni obce je Riadiacim orgánom PHSR obecné zastupiteľstvo a Výkonným orgánom PHSR je starosta obce. Starosta obce zodpovedá za systém riadenia PHSR, za systém čerpania získaných dotácií, za použitie úverových zdrojov a za čerpanie získanej pomoci zo štrukturálnych fondov.

Nevyhnutnou podmienkou plnenia PHSR je administratívne zabezpečenie realizácie PHSR. Realizácia PHSR si bude vyžadovať systematickú prácu a monitorovanie. Navrhujeme, aby priebežné monitorovanie a ročnú hodnotiacu správu o stave plnenia akčného plánu a stave finančného čerpania prostriedkov vypracovali Komisia inventarizačná a ekonomická v úzkej spolupráci s ostatnými komisiami (Komisia stavebná, bytová a životného prostredia, Komisia pre šport, kultúru a sociálne záležitosti, Komisia pre riešenie sťažností a verejného poriadku). Pre vypracovanie monitorovacej a hodnotiacej správy implementácie PHSR za predchádzajúci rok je nevyhnutné, aby samospráva raz ročne získala a spracovala pripomienky poslancov, zamestnancov OÚ, partnerov a verejnosti, najneskôr do leta – do začiatku prípravy rozpočtu na nasledujúci rok. Obecné zastupiteľstvo každoročne schváli hodnotiace a monitorovacie správy a rozhodne o prípadných zmenách a aktualizácii programu.

Navrhujeme tiež, aby Kontrolným orgánom boli poverené jednotlivé komisie Obecného zastupiteľstva.

KOMUNIKAČNÁ STRATÉGIA PHSR

Počas celej realizácie PHSR bude obec Veľké Kostoľany priebežne informovať obyvateľov obce o stave implementácie PHSR. Obec môže využiť viacero možností komunikácie, ako



napr.: obecný rozhlas, vlastná webová stránka, obecné noviny Kostoľanské pohľady, ale najmä verejné prerokovanie prostredníctvom zasadnutí obecného zastupiteľstva. Za priebežné informovanie bude zodpovedný OÚ Veľké Kostoľany.

Formulár č. R 6 - Komunikačný plán pre fázu realizácie PHSR

P. č.	Časový rámec	Miesto konania	Cieľová skupina	Forma	Téma, ciele	Vstupné údaje	Výstupy
1.	01/2016	OÚ	poslanci OZ, obyvatelia obce, podnikateľské a neziskové subjekty	verejné prerokovanie	Prepojenie PHSR a programovaného rozpočtovania	Výsledky hospodárenia obce za predchádzajúci rok, rozpočet obce na rok 2016, monitorovacia správa	Uznesenie OZ, návrh štruktúry programového rozpočtu, pripomienky a návrhy obyvateľov obce
2.	01/2017	OÚ	poslanci OZ, obyvatelia obce, podnikateľské a neziskové subjekty	verejné prerokovanie	Prepojenie PHSR a programovaného rozpočtovania	Výsledky hospodárenia obce za predchádzajúci rok, rozpočet obce na rok 2017, monitorovacia správa	Uznesenie OZ, návrh štruktúry programového rozpočtu, pripomienky a návrhy obyvateľov obce
3.	01/2018	OÚ	poslanci OZ, obyvatelia obce, podnikateľské a neziskové subjekty	verejné prerokovanie	Prepojenie PHSR a programovaného rozpočtovania	Výsledky hospodárenia obce za predchádzajúci rok, rozpočet obce na rok 2018, monitorovacia správa	Uznesenie OZ, návrh štruktúry programového rozpočtu, pripomienky a návrhy obyvateľov obce
4.	01/2019	OÚ	poslanci OZ, obyvatelia obce, podnikateľské a neziskové subjekty	verejné prerokovanie	Prepojenie PHSR a programovaného rozpočtovania	Výsledky hospodárenia obce za predchádzajúci rok, rozpočet obce na rok 2019, monitorovacia správa	Uznesenie OZ, návrh štruktúry programového rozpočtu, pripomienky a návrhy obyvateľov obce
5.	01/2020	OÚ	poslanci OZ, obyvatelia obce, podnikateľské a neziskové subjekty	verejné prerokovanie	Prepojenie PHSR a programovaného rozpočtovania	Výsledky hospodárenia obce za predchádzajúci rok, rozpočet obce na rok 2020, monitorovacia správa	Uznesenie OZ, návrh štruktúry programového rozpočtu, pripomienky a návrhy obyvateľov obce
6.	01/2021	OÚ	poslanci OZ, obyvatelia obce, podnikateľské a neziskové subjekty	verejné prerokovanie	Prepojenie PHSR a programovaného rozpočtovania	Výsledky hospodárenia obce za predchádzajúci rok, rozpočet obce na rok 2021, monitorovacia správa	Uznesenie OZ, návrh štruktúry programového rozpočtu, pripomienky a návrhy obyvateľov obce
7.	01/2022	OÚ	poslanci OZ, obyvatelia obce, podnikateľské a neziskové subjekty	verejné prerokovanie	Prepojenie PHSR a programovaného rozpočtovania	Výsledky hospodárenia obce za predchádzajúci rok, rozpočet obce na rok 2022, monitorovacia správa	Uznesenie OZ, návrh štruktúry programového rozpočtu, pripomienky a návrhy obyvateľov obce
8.	01/2023	OÚ	poslanci OZ, obyvatelia obce, podnikateľské a neziskové subjekty	verejné prerokovanie	Prepojenie PHSR a programovaného rozpočtovania	Výsledky hospodárenia obce za predchádzajúci rok, rozpočet obce na rok 2023, monitorovacia správa	Uznesenie OZ, návrh štruktúry programového rozpočtu, pripomienky a návrhy obyvateľov obce



9.	01/2024	OÚ	poslanci OZ, obyvatelia obce, podnikateľské a neziskové subjekty	verejné prerokovanie	Prepojenie PHSR a programovaného rozpočtovania	Výsledky hospodárenia obce za predchádzajúci rok, rozpočet obce na rok 2024 monitorovacia správa	Uznesenie OZ, návrh štruktúry programového rozpočtu, pripomienky a návrhy obyvateľov obce
10.	01/2025	OÚ	poslanci OZ, obyvatelia obce, podnikateľské a neziskové subjekty	verejné prerokovanie	Prepojenie PHSR a programovaného rozpočtovania	Výsledky hospodárenia obce za predchádzajúci rok, rozpočet obce na rok 2025 monitorovacia správa	Uznesenie OZ, návrh štruktúry programového rozpočtu, pripomienky a návrhy obyvateľov obce

Zdroj: Metodika na vypracovanie PHRaSR obce/obcí/VÚC, 2015, vlastné spracovanie

SYSTÉM MONITOROVANIA A HODNOTENIA REALIZÁCIE PHSR

Systém monitorovania a hodnotenia poukáže na reálny stav plnenia PHSR a taktiež poukáže na nedostatky pri jeho implementácii. Definovanie týchto nedostatkov je predpokladom na vykonanie zmien a prijatie nových opatrení.

Monitorovacia a hodnotiaci správa bude vypracovaná raz ročne a bude obsahovať pripomienky verejnosti, poslancov, zamestnancov OÚ a partnerov. Pripomienky bude možné predkladať celoročne, najneskôr však do leta (do začiatku prípravy rozpočtu na nasledujúci rok).

Monitorovanie PHSR sa bude vykonávať v súlade s Formulárom č. P 2 - Zoznam ukazovateľov cieľov/prioritných oblastí PHSR, uvedenom v programovej časti PHSR. Výstupom monitorovania bude monitorovacia a hodnotiaci správa za príslušný rok, ktorú schváli obecné zastupiteľstvo. Za prípravu monitorovacej správy bude zodpovedať samospráva, prostredníctvom poverenej osoby.

Formulár č. R 5 - Plán priebežných hodnotení PHSR na programové obdobie 2015 - 2025

Typ hodnotenia	Vykonať prvý krát	Dôvod vykonania periodicita
Strategické hodnotenie	najskôr v roku 2017	podľa rozhodnutia obce/koordinátora PHSR a vzniknutej spoločenskej potreby
Operatívne hodnotenie	v prípade potreby	kontrola súladu PHSR s reálnym stavom
Tematické hodnotenie časti PHSR	v roku 2018, ďalej každoročne	téma hodnotenia identifikovaná ako riziková časť vo výročnej monitorovacej správe za predchádzajúci kalendárny rok
Ad hoc mimoriadne hodnotenie		pri značnom odklone od stanovených cieľov pri návrhu na revíziu PHSR
Ad hoc hodnotenie celého PHSR alebo jeho časti	2016 - 2025	na základe rozhodnutia starostu, kontrolného orgánu obce, podnetu poslancov; na základe protokolu NKÚ SR, správy auditu...

Zdroj: Metodika na vypracovanie PHRaSR obce/obcí/VÚC, 2015, vlastné spracovanie



AKČNÝ PLÁN REALIZÁCIE PHSR

Akčný plán je konkrétny harmonogram opatrení a aktivít zameraných na rozvoj jednotlivých prioritných oblastí. Opatrenia a aktivity boli definované v rámci stratégie rozvoja obce. Akčný plán obsahuje predpokladané termíny plnenia jednotlivých aktivít, zoznam inštitúcií zodpovedných za ich plnenie, predpokladané zdroje financovania a ukazovateľ výstupu.

Formulár č. R 1 - Akčný plán PHSR

Opatrenie / Aktivita	Termín	Zodpovedný	Financovanie	Ukazovateľ výstupu
Opatrenie 1.1 Aktívne opatrenia služieb zamestnanosti				
1.1.1 Zapájanie dlhodobo nezamestnaných do aktivačných programov v obci	2015 - 2025	obec, ÚPSVaR SR	rozpočet obce, podnikateľské subjekty, MPSVR SR	dopad
Opatrenie 1.2 Skvalitňovanie sociálnych služieb				
1.2.1 Podpora zotrvania klienta v jeho prirodzenom prostredí	2015 - 2025	obec, neziskový sektor	rozpočet obce, podnikateľské subjekty, EŠIF, iné granty	dopad
1.2.2 Podpora vzniku rôznych foriem sociálnych zariadení (napr. materské centrum, komunitné centrum, zariadenie krízového bývania, denný stacionár, ...)	2015 - 2025	obec, neziskový sektor, podnikateľské subjekty	rozpočet obce, podnikateľské subjekty, iné granty, EŠIF, MPSVR SR	dopad
Opatrenie 2.1 Rozvoj dopravnej infraštruktúry				
2.1.1 Rekonštrukcia miestnych komunikácií v obci	2015 - 2017	obec	rozpočet obce, EŠIF, úver	výstup
2.1.2 Rekonštrukcia štátnych komunikácií v obci	2015 - 2025	obec, SSC	rozpočet obce, EŠIF, úver	výstup
2.1.3 Vybudovanie obchvatu	2015 - 2025	obec, SSC	rozpočet obce, ŠF, EÚ, úver	výstup
2.1.4 Dostavba a rekonštrukcia chodníkov v obci	2015 - 2017	obec	rozpočet obce, úver, EŠIF	výstup
2.1.5 Vybudovanie novej cyklotrasy s prepojením na obce Mikroregiónu nad Holeškou	2015 - 2025	obec	rozpočet obce, EŠIF, úver	výstup
2.1.6 Rekonštrukcia autobusového nástupišťa	2015 - 2016	obec, SAD, a.s.	rozpočet obce, EŠIF, úver	výstup
2.1.7 Rekonštrukcia mostov v obci (s ohľadom na náročnosť automobilovej premávky)	podľa finančných možností vlastníka	SSC, obec	SSC, rozpočet obce, EŠIF, úver	výstup
2.1.8 Vybudovanie ČS pohonných látok	2025	obec	rozpočet obce, podnikateľské subjekty	výstup
2.1.9 Vybudovanie výjazdu a zjazdu na diaľnicu D1	2025	obec, NDS, a.s.	rozpočet obce, EŠIF, úver	výstup
Opatrenie 2.2 Zlepšenie stavu v oblasti vodného hospodárstva				
2.2.1 Dobudovanie splaškovej kanalizácie	2015 - 2016	obec, ZSVS a.s.	rozpočet obce, EŠIF, úver	dopad
2.2.2 Dobudovanie dažďovej kanalizácie	2020	obec, SVP š.p.	rozpočet obce, EŠIF, úver	dopad
2.2.3 Vybudovanie vodovodu v súvislosti s plánovanou bytovou výstavbou	2020	obec, ZSVS a.s.	rozpočet obce, EŠIF, úver	výstup
2.2.4 Vybudovanie vodovodných prípojok v súvislosti s plánovanou bytovou výstavbou	2020	obec, ZSVS a.s.	rozpočet obce, EŠIF, úver	výstup



2.2.5 Rekonštrukcia ČOV	2016 - 2017	obec	rozpočet obce, EŠIF	výstup
Opatrenie 2.3 Rozvoj energetických sietí				
2.3.1 Zvýšenie kapacity elektrickej a plynovej rozvodnej siete s ohľadom na predpokladanú výstavbu bytov	2020	obec, ZSD a.s., ZSE a.s. SPP a.s.	rozpočet obce, EŠIF, úver	výstup
2.3.2 Osadenie nových trafostaníc s ohľadom na plánovanú bytovú výstavbu	2020	obec, ZSD a.s., ZSE a.s.	rozpočet obce, EŠIF, úver	výstup
2.3.3 Dobudovanie plynovodu s ohľadom na plánovanú bytovú výstavbu	2020	obec, SPP a.s.	rozpočet obce, EŠIF, úver	výstup
2.3.4 Zavedenie nového telefónneho káblu	2020	obec, T-com	rozpočet obce, EŠIF, úver	výstup
2.3.5 Dostavba verejného osvetlenia podľa potreby (novo budované obytné lokality)	2020	obec, ZSD a.s., ZSE a.s.	rozpočet obce, EŠIF, úver	výstup
2.3.6 Umiestnenie elektrického vedenia do zeme	podľa finančných možností vlastníka	obec, ZSD a.s., ZSE a.s.	ZSD a.s., rozpočet obce, EŠIF, úver	výstup
Opatrenie 3.1 Rozvoj výstavby bytových domov a rodinných domov				
3.1.1 Výstavba sociálnych / nájomných bytov	2025	obec	rozpočet obce, úver, EŠF	dopad
3.1.2 Vysporiadanie pozemkov a vznik nových stavebných pozemkov	2025	obec	rozpočet obce	výstup
3.1.3 Podpora rozvoja individuálnej bytovej výstavby	2015 - 2025	obec	individuálne/súkromné osoby, podnikateľské subjekty, rozpočet obce	dopad
Opatrenie 4.1 Zvyšovanie ochrany životného prostredia				
4.1.1 Zlepšiť organizovanosť zberného dvora	2015 - 2025	obec	rozpočet obce, EŠIF, iné granty, MPSVR SR	dopad
4.1.2 Rekultivácia čiernych skládok	2015 - 2025	obec	rozpočet obce	výstup
4.1.3 Zvýšiť informovanosť a poradenstvo v oblasti životného prostredia	2015 - 2025	obec, neziskový sektor	rozpočet obce, EŠF, iné granty, MŽP SR	dopad
4.1.4 Výsadba vetrolamov, biokoridorov, remízok	2015 - 2025	obec	rozpočet obce, EŠIF, iné granty, MPSVR SR	dopad
Opatrenie 4.2 Podpora rozvoja aktivít v oblasti ochrany životného prostredia				
4.2.1 Výstavba a revitalizácia verejných priestranstiev v obci	2015 - 2016	obec	rozpočet obce, EŠIF, iné granty, úver	výstup
4.2.2 Podpora využívania obnoviteľných zdrojov energie	2015 - 2025	obec	rozpočet obce, EŠIF, iné granty, úver	výstup
4.2.3 1 krát ročne zorganizovať zber odpadu v súčinnosti s pracovníkmi VPP	2015 - 2025	obec	rozpočet obce, MPSVR SR	dopad
4.2.4 Environmentálna výchova na školách (MŠ, ZŠ)	2015 - 2025	obec, ZŠ, MŠ	iné granty, MŠVVŠ SR	dopad
4.2.5 Separovaný zber v ZŠ, MŠ, ObÚ	2015 - 2025	obec	rozpočet obce, iné granty, neziskové subjekty	dopad
Opatrenie 5.1 Skvalitnenie poskytovaných zdravotných služieb				
5.1.1 Podpora ambulancií odborných lekárov podľa potreby	2015 - 2025	obec, TTSK	rozpočet obce, podnikateľské subjekty	výstup
5.1.2 Zabezpečenie komplexnej zdravotnej a opatrovateľskej	2015 - 2025	obec	rozpočet obce, iné granty, MPSVR SR	dopad



starostlivosti o starých ľudí a dlhodobo chorých s ohľadom na demografický vývoj v budúcnosti				
Opatrenie 6.1 Rozvoj a skvalitňovanie kultúrneho života v obci				
6.1.1 Vybudovanie pódia pre kultúrne účely	2020	obec	podnikateľské subjekty, rozpočet obce	výstup
6.1.2 Podpora tradícií v obci	2015 - 2025	obec	podnikateľské a neziskové subjekty, rozpočet obce	výstup
6.1.3 Vytváranie a podpora aktivít pre rodiny s deťmi	2015 - 2025	obec	podnikateľské a neziskové subjekty, rozpočet obce	dopad
6.1.4 Vytvorenie priestorov pre spoločensko-kultúrne a voľno-časové aktivity	2015 - 2025	obec	podnikateľské a neziskové subjekty, rozpočet obce, EŠIF, iné granty	dopad
Opatrenie 6.2 Rozvoj športových aktivít				
6.2.1 Vybudovanie športových ihrísk v obci	2015 - 2025	obec	podnikateľské subjekty, rozpočet obce, EŠIF, iné granty	výstup
6.2.2 Vybudovanie multifunkčného ihriska	2020	obec	podnikateľské subjekty, rozpočet obce, EŠIF, iné granty	výstup
6.2.3 Vybudovanie detského ihriska	2025	obec	podnikateľské subjekty, rozpočet obce, EŠIF, iné granty	výstup
6.2.4 Podpora športových aktivít v obci	2015 - 2025	obec	podnikateľské a neziskové subjekty, rozpočet obce, EŠIF, iné granty	výstup
Opatrenie 7.1 Zefektívnenie a skvalitnenie činnosti samosprávy				
7.1.1 Dokončenie rekonštrukcie budovy Obecného úradu	2025	obec	rozpočet obce, EŠIF, úver	výstup
7.1.2 Podpora zvyšovania počítačového vedomia u pracovníkov samosprávy	2015 - 2025	obec	rozpočet obce, EŠIF, MPSVR SR	výstup
7.1.3 Zavedenie efektívnych elektronických služieb poskytovaných na úrovni samosprávy	2015 - 2025	obec	rozpočet obce, iné granty, podnikateľské a neziskové subjekty	výstup
7.1.4 Podpora aktívnej participácie obyvateľov obce na veciach verejných	2015 - 2025	obec	rozpočet obce	výstup
Opatrenie 8.1 Podpora malého a stredného podnikania				
8.1.1 Podpora obchodných a komerčných služieb v obci	2015 - 2025	obec	rozpočet obce, podnikateľské subjekty	dopad
8.1.2 Vybudovanie priemyselného parku	2015 - 2025	obec	rozpočet obce, podnikateľské subjekty	dopad
8.1.3 Podpora spolupráce v oblasti podnikania v rámci Mikroregiónu nad Holeškou	2015 - 2025	obec	rozpočet obce, podnikateľské subjekty, neziskové subjekty	dopad
Opatrenie 8.2 Podpora remesiel a poľnohospodárstva				
8.2.1 Podpora rozvoja poľnohospodárstva a chovateľstva	2015 - 2025	obec	rozpočet obce, podnikateľské subjekty, EŠIF, MPRV SR,	dopad
Opatrenie 9.1 Zvýšenie turistickej atraktívnosti obce				
9.1.1 Rozvoj agroturistických aktivít	2015 - 2025	obec	rozpočet obce, iné granty, podnikateľské a neziskové	dopad



			subjekty, EŠIF	
9.1.2 Podpora propagácie obce	2015 - 2025	obec	rozpočet obce, iné granty, podnikateľské a neziskové subjekty, EŠIF	dopad
Opatrenie 10.1 Zlepšenie stavu školských zariadení				
10.1.1 Modernizovanie školského vybavenia a učebných pomôcok podľa aktuálnych potrieb vzdelávania	2015 - 2025	obec	rozpočet obce, EŠIF, iné granty, MŠVVŠ SR	výstup
Opatrenie 10.2 Rozvoj mimoškolských aktivít				
10.2.1 Podpora záujmovej činnosti	2015 - 2025	obec	rozpočet obce, podnikateľské a neziskové subjekty	dopad
10.2.2 Realizácia denných táborov	2016 - 2025	obec	rozpočet obce, podnikateľské a neziskové subjekty	dopad
Opatrenie 10.3 Rozšírenie knižničných služieb				
10.3.1 Rozšírenie možnosti počítačovej gramotnosti pre obyvateľov obce	2015 - 2025	obec	rozpočet obce, MPSVR SR, iné granty, podnikateľské subjekty	dopad
10.3.2 Rozšírenie knižného fondu	2015 - 2025	obec	rozpočet obce, podnikateľské subjekty	výstup
Opatrenie 11.1 Zvýšenie ochrany obyvateľov obce				
11.1.1 Podpora činnosti DHZ	2015 - 2025	obec	rozpočet obce, EŠIF, iné granty, MV SR, podnikateľské a neziskové subjekty	výstup
11.1.2 Dokončenie rekonštrukcie budovy požiarnej zbrojnice	2016	obec	rozpočet obce, EŠIF, iné granty, MV SR, podnikateľské a neziskové subjekty	výstup
Opatrenie 11.2 Zvýšenie a zefektívnenie bezpečnosti obyvateľov a majetku obce				
11.2.1 Zriadenie obecnej polície	2025	obec	rozpočet obce, úver	dopad
11.2.2 Rozšírenie kamerového systému v obci	2015 - 2025	obec	rozpočet obce, EŠIF, úver	výstup
Opatrenie 12.1 Štandardizácia súčasného užívania				
12.1.1 Zabezpečenie verejných služieb na úrovni štandardu ostatných obyvateľov obce	2016	investor, obec	investor	dopad
12.1.2 Zosúladienie užívania súkromného majetku obecným podnikom so zámerom udržateľnosti a efektivity na danom území	2016	investor, obec	investor	dopad
Opatrenie 12.2 Podpora rozvoja územia a využitia významného potenciálu				
12.2.1 Súčinnosť pri identifikovaní najvhodnejšieho zámeru budúceho využitia územia a zakomponovaní ostatných opatrení	2016	investor, obec	investor	výstup
12.2.2 Usporiadanie funkčných plôch v súlade so zámerom	2016	investor, obec	investor	výstup
12.2.3 Eliminácia byrokratických prekážok a podpora realizácie zámeru s ohľadom na budúce využitie územia	2015 - 2025	investor, obec	investor	dopad
12.2.4 Zabezpečenie verejných	2016 - 2025	investor,	investor	dopad



služieb na úrovni štandardu ostatných obyvateľov obce vrátane infraštruktúry		obec		
12.2.5 Spolupráca na ďalšom rozvoji územia, cestovného ruchu a kvality života pre všetky skupiny obyvateľstva a subjektov	2015 - 2025	investor, obec	investor	výstup

Zdroj: Metodika na vypracovanie PHRaSR obce/obcí/VÚC, 2015, vlastné spracovanie



5. FINANČNÁ ČASŤ

Finančná časť obsahuje finančné zabezpečenie jednotlivých opatrení a aktivít.

Zdroje financovania regionálneho rozvoja definuje zákon č. 539/2008 o podpore regionálneho rozvoja nasledovne:

(1) Regionálny rozvoj sa financuje:

- a) zo štátneho rozpočtu vrátane finančných prostriedkov z rozpočtových kapitol ministerstiev,
- b) zo štátnych účelových fondov,
- c) z rozpočtov vyšších územných celkov,
- d) z rozpočtov obcí,
- e) z prostriedkov fyzických osôb,
- f) z prostriedkov právnických osôb,
- g) z úverov a príspevkov medzinárodných organizácií,
- h) z prostriedkov vyplývajúcich z medzinárodných zmlúv o poskytnutí grantu uzatvorených medzi Slovenskou republikou a inými štátmi,
- i) z iných prostriedkov, ak to ustanoví osobitný predpis.

(2) Doplnkovým zdrojom finančného zabezpečenia podpory regionálneho rozvoja sú finančné prostriedky z fondov Európskej únie poskytované podľa osobitných predpisov.

Konkrétna výška finančných prostriedkov potrebných na realizáciu jednotlivých opatrení a aktivít nie je v PHSR uvedená, nakoľko v súčasnosti nie je možné zodpovedne vyčíslieť reálnu výšku finančných prostriedkov k jednotlivým aktivitám, keďže nie je vypracovaná projektová dokumentácia.

Množstvo finančných prostriedkov nevyhnutných na zabezpečenie realizácie jednotlivých opatrení a aktivít je závislých najmä od financií, ktorými disponuje samotná obec, ale aj získaných financií z rôznych grantov, či fondov, od podnikateľských, či neziskových subjektov, príp. darcov.

Mnoho financií pre jednotlivé aktivity a projekty je možné získať z prostriedkov EÚ, prostredníctvom EŠIF. Pre Slovensko je v súčasnosti schválených 9 operačných programov (OP) na roky 2014 - 2020:

- Výskum a inovácie - riadiacim orgánom je MŠVVŠ SR - OP je zameraný na vytvorenie stabilného prostredia pre inovácie pre všetky relevantné subjekty a podporu zvýšenia efektívnosti a výkonnosti systému výskumu, vývoja a inovácií, ako základného piliera pre zvyšovanie konkurencieschopnosti, udržateľného hospodárskeho rastu a zamestnanosti;
- Integrovaná infraštruktúra - riadiacim orgánom je MDVRR SR - OP sa zameriava na hlavné priority t.j. podporu trvalo udržateľnej dopravy a odstraňovanie kapacitných obmedzení v kľúčových sieťových infraštruktúrach a zlepšenie dostupnosti, využitia a kvality informačných a komunikačných technológií. Výrazne prispeje k podpore kľúčových európskych a vnútroštátnych rozvojových priorít a to k obnoveniu železničnej infraštruktúry a vozového parku, železničnej infraštruktúry, verejnej osobnej doprave, infraštruktúre vodných ciest, cestnej infraštruktúry, informačnej spoločnosti a technickej pomoci;



- Ľudské zdroje - riadiacim orgánom je MPSVR SR - OP je zameraný na podporu vzdelávania, zamestnanosti, sociálnej inklúzie a zraniteľných skupín na trhu práce;
- Kvalita životného prostredia - riadiacim orgánom je MŽP SR - OP sa zameriava na štyri hlavné priority a to: udržateľné využívanie prírodných zdrojov prostredníctvom rozvoja environmentálnej infraštruktúry, prispôbenie sa nepriaznivým vplyvom zmeny klímy so zameraním na ochranu pred povodňami, podpora riadenia rizík, riadenia mimoriadnych udalostí a odolnosti proti mimoriadnym udalostiam ovplyvnených zmenou klímy a energeticky účinné nízkouhlíkové hospodárstvo vo všetkých odvetviach;
- Integrovaný regionálny operačný program - riadiacim orgánom je MPRV SR - medzi hlavné priority OP patrí bezpečná a ekologická doprava v regiónoch, ľahší prístup k účinným a kvalitným verejným službám, mobilizácia kreatívneho potenciálu v regiónoch, zlepšenie kvality života v regiónoch s dôrazom na životné prostredie a miestny rozvoj vedený komunitou. Hlavným cieľom OP je prispieť k podpore kvality života a zabezpečenie trvalo udržateľného poskytovania verejných služieb naprieč celou krajinou. To bude prínosom pre vyvážený a udržateľný regionálny rozvoj, ako aj hospodársku, územnú a sociálnu súdržnosť slovenských regiónov, miest a obcí;
- Efektívna verejná správa - riadiacim orgánom je MV SR - OP je zameraný na zabezpečenie predpokladov pre udržateľný a inkluzívny rast prostredníctvom komplexnej reformy verejnej správy SR;
- Technická pomoc - riadiacim orgánom je ÚV SR - prostredníctvom OP sa posilní najmä systémový prístup k európskym štrukturálnym a investičným fondom, vytvorí sa vysoko odborná a efektívna podpora pre riadenie a implementáciu európskych štrukturálnych a investičných fondov do budovania efektívneho systému ich regulácie, zvýšením kvality administratívnych kapacít podieľajúcich sa na ich riadení, na kontrole a audite, ako aj ochrane finančných záujmov EÚ;
- Program rozvoja vidieka - riadiacim orgánom je MPRV SR - OP je zameraný na zvýšenie rastu, udržanie a tvorbu pracovných miest na vidieku v súlade s ochranou životného prostredia na dosiahnutie cieľov rozvoja vidieka: podporovať konkurencieschopnosť poľnohospodárstva, zabezpečovať udržateľné hospodárenie s prírodnými zdrojmi a dosiahnuť vyvážený územný rozvoj vidieckych komunít;
- Rybné hospodárstvo - riadiacim orgánom je MPRV SR - OP je zameraný na trvalo udržateľný a konkurencieschopný sektor rybného hospodárstva. Hlavnými cieľmi sú zvýšenie konkurencieschopnosti a životaschopnosti podnikov akvakultúry vrátane zlepšenia bezpečnostných alebo pracovných podmienok, najmä MSP, ochrana a obnovenie vodnej biodiverzity, zlepšenie ekosystémov vzťahujúcich sa k akvakultúre a podpora akvakultúry efektívne využívajúcej zdroje, a pod..



ZÁVER

Formulár č. Z 1 Schválenie PHSR

Dokument	Program hospodárskeho a sociálneho rozvoja obce Veľké Kostoľany na roky 2015 - 2025. PHSR je spracovaný v súlade so zákonom č. 539/2008 Z. z. o podpore regionálneho rozvoja a podľa Metodiky na vypracovanie Programu hospodárskeho rozvoja a sociálneho rozvoja obce/obcí/VÚC, vydanéj Ministerstvom dopravy, výstavby a regionálneho rozvoja, verzia 2.0, február 2015. PHSR má päť častí a to analytickú, strategickú, programovú, realizačnú a finančnú.
Spracovanie	PHSR obce Veľké Kostoľany bol vypracovaný obcou v partnerstve s externým odborníkom, ktorý koordinoval proces tvorby dokumentu a zabezpečoval dodržiavanie metodických postupov. Dokument bol spracovaný v mesiacoch marec – august 2015. Spracovateľský tím pre vypracovanie PHSR mal 3 členov a v procese spracovania mal 7 pracovných zasadnutí. Verejnosť mala možnosť vyjadriť sa k PHSR prostredníctvom dotazníkového prieskumu. Na aktívnu účasť verejnosť vyzývala samospráva prostredníctvom vlastnej webovej stránky, obecného rozhlasu a osobným podaním. Náklady na spracovanie: 2.250,- eur
Prerokovanie	PHSR bol prerokovaný jednotlivými komisiami obce dňa 16.11.2015 a verejnosťou prostredníctvom pripomienkového konania v období od 04.08.2015 do 20.08.2015.
Schválenie	Návrh na uznesenie zastupiteľstva - „Obecné zastupiteľstvo schvaľuje Program hospodárskeho a sociálneho rozvoja obce Veľké Kostoľany na roky 2015 – 2025“.

Zdroj: Metodika na vypracovanie PHRaSR obce/obcí/VÚC, 2015, vlastné spracovanie



PRÍLOHY:

Príloha č. 1 - Zoznam členov spracovateľského tímu PHSR

Členovia spracovateľského tímu: Mgr. Gilbert Liška
PhDr. Martin Fialek
Mgr. Martin Zemko

Príloha č. 2 - Zoznam informačných zdrojov použitých v PHSR

1. Klčo, M. - Krupa, V.: História obce Veľké Kostoľany 1208/1209-2009, Tripsoft Trnava, 2009, ISBN 978-80-89291-31-1, 240 s.
 2. Knižničný a výpožičný poriadok obecnej knižnice vo Veľkých Kostoľanoch v zmysle § 13/2d zákona NR SR č. 183/2000 Z. z. o knižniciach a v zmysle § 1 až 6 Štatútu Obcej knižnice vo Veľkých Kostoľanoch zo dňa 01.01.2015 vydávam tento Knižničný a výpožičný poriadok – dostupné na <http://kniznicavk.webnode.sk/kniznicny-a-vypozicny-poriadok/>
 3. Kostolianske pohľady: 3/2005, 5/2006, 6/2006, 2/2008, 3/2008, 4/2008, 3/2009, 2/2010, 1/2011, 4/2012, 1/2013, 3/2014, 4/2014
 4. Národná stratégia regionálneho rozvoja
 5. Občianske združenie HOLEŠKA Zápisnica zo zasadnutia členskej schôdze, konaného dňa 02. 12. 2014, v reštaurácii Humno, Borovce
 6. Plán rozvoja a využívania obnoviteľných zdrojov energie TTSK
 7. Program hospodárskeho a sociálneho rozvoja obce Veľké Kostoľany na roky 2005 - 2015
 8. Program rozvoja bývania obce Veľké Kostoľany
 9. Puchala, P.: Vtáctvo agrocenóz chráneného vtáčieho územia Špačinsko-nižnianske polia (západné Slovensko), 2012, Tichodroma 24: 54–60 (2012), ISSN 1337-026X, dostupné na www.tichodroma.sk/pdfs/24/Tichodroma_24.54-60_Puchala.pdf
 10. Smernica MŽP SR z 21.4.2010 č. 3/2010 – 4.1., ktorou sa ustanovujú štandardy a limity pre umiestňovanie veterných elektrární a veterných parkov na území Slovenskej republiky
 11. Smetanová, A.: Vplyv poľnohospodárskej aktivity na reliéf nížinných sprašových pahorkatín (Prehľad doterajších výskumov), UKB (dostupné na www.actageographica.sk/stiahnutie/55_2_07_Smetanova.pdf)
 12. Stanovy OZ Holeška, 2014
 13. ÚPO, Zmena 1/2008
 14. Veterný park Trnava Sever, Zámer podľa zákona NR SR č. 24/2006 Z. z. posudzovanie vplyvov na životné prostredie, ENVIS, s r.o., 2007
 15. Vyhláška MŽP SR 27/2011 z 1. februára 2011, ktorou sa vyhlasuje Chránené vtáčie územie Špačinsko-nižnianske polia
 16. Zemko, M.: Mikrogeografická charakteristika obce Veľké Kostoľany, 2012
- internetové zdroje:
1. <http://www.zmo.sk>
 2. <http://www.oik.sk>
 3. <http://www.pic-piestany.sk/prakticke-info/piestany-a-okolie/vtactvo-slnavy/>
 4. https://www.istp.sk/zoznam_zamestnavatelov.php



5. <http://www.vlaky.net/servis/objekt.asp?id=558>
6. http://www.tavos-as.sk/index.php?option=com_content&view=article&id=46&Itemid=582
7. <https://www.o2.sk/pre-vas/internet/mapa-dostupnosti-sluzieb-o2>
8. <http://www.fcc-group.eu/sk/Slovensko/Prevadzky/A-S-A-Trnava.html>
9. <http://www.enviroportal.sk/sk/eia/detail/veterny-park-trnava-sever>
10. <http://www.holeska.sk/oz-holeska/historia/>
11. <http://www.holeska.sk/mikroregion-nad-holeskou/historia-1/>
12. http://www.rpicpo.sk/clanok/2206/operacne_programy_2014-2020_pre_slovensko_su_schvalene.html

Príloha č. 3 - Zoznam skratiek použitých v PHSR

APPP - Asociácia pracovníkov v pomáhajúcich profesiách
 BSK - Bratislavský samosprávny kraj
 ČOV - Čistička odpadových vôd
 ČS - Čerpacia stanica
 DHZ - Dobrovoľný hasičský zbor
 EŠIF - Európsky štrukturálny a investičný fond
 EÚ - Európska únia
 KP - Kostolianske pohľady
 KURS - Koncepcia územného rozvoja Slovenska
 MPRV SR - Ministerstvo pôdohospodárstva a rozvoja vidieka Slovenskej republiky
 MPSVR SR - Ministerstvo práce, sociálnych vecí a rodiny Slovenskej republiky
 MŠ - Materská škola
 MŠVVŠ SR - Ministerstvo školstva, vedy, výskumu a športu Slovenskej republiky
 MV SR - Ministerstvo vnútra Slovenskej republiky
 MŽP SR - Ministerstvo životného prostredia Slovenskej republiky
 NDS - Národná diaľničná spoločnosť
 NKP - Národná kultúrna pamiatka
 NSK - Nitriansky samosprávny kraj
 NSRR - Národná stratégia regionálneho rozvoja
 OcZ - Obecné zastupiteľstvo
 OIK - Občianska informačná komisia
 OP - Operačný program
 OÚ - Obecný úrad
 OZ - Občianske združenie
 PHSR (PHRaSR) - Program hospodárskeho a sociálneho rozvoja
 PP - Poľnohospodárska pôda
 PRB - Program rozvoja bývania
 PRVOZE TTSK - Plán rozvoja a využívania obnoviteľných zdrojov energie na území TTSK
 RZ - Rodičovské združenie
 SAD - Slovenská autobusová doprava
 SSC - Slovenská správa ciest
 SVP - Slovenský vodohospodársky podnik
 SPP - Slovenský plynárenský priemysel
 ŠF - Štátny fond



ŠODB - Sčítanie obyvateľov, domov a bytov
 ŠÚ SR - Štatistický úrad Slovenskej republiky
 TSK - Trenčiansky samosprávny kraj
 TTSK - Trnavský samosprávny kraj
 UPSVaR - Úrad práce, sociálnych vecí a rodiny Slovenskej republiky
 ÚPO - Územný plán obce
 VPP - Verejno-prospešné práce
 VÚC - Vyšší územný celok
 ZSD - Západoslovenská distribučná
 ZSE - Západoslovenské elektrárne
 ZSVS - Západoslovenská vodárenská spoločnosť
 ŽSR - Železnice Slovenskej republiky
 ZŠ - Základná škola

Príloha č. 4 - Akčný plán na daný rozpočtový rok s výhľadom na 2 roky

Formulár R 1 - Akčný plán na roky 2015-2017

Opatrenie / Aktivita	Termín	Zodpovedný	Financovanie
Opatrenie 1.1 Aktívne opatrenia služieb zamestnanosti			
1.1.1 Zapájanie dlhodobó nezamestnaných do aktivačných programov v obci	2015 - 2025	obec, ÚPSVaR	rozpočet obce, podnikateľské subjekty, MPSVR SR
Opatrenie 1.2 Skvalitňovanie sociálnych služieb			
1.2.1 Podpora zotrvania klienta v jeho prirodzenom prostredí	2015 - 2025	obec, neziskový sektor	rozpočet obce, podnikateľské subjekty, EŠIF, iné granty
1.2.2 Podpora vzniku rôznych foriem sociálnych zariadení (napr. materské centrum, komunitné centrum, zariadenie krízového bývania, denný stacionár, ...)	2015 - 2025	obec, neziskový sektor, podnikateľské subjekty	rozpočet obce, podnikateľské subjekty, iné granty, EŠIF, MPSVR SR
Opatrenie 2.1 Rozvoj dopravnej infraštruktúry			
2.1.1 Rekonštrukcia miestnych komunikácií v obci	2015 - 2017	obec	rozpočet obce, EŠIF, úver
2.1.2 Rekonštrukcia štátnych komunikácií v obci	2015 - 2025	obec, SSC,	rozpočet obce, EŠIF, úver
2.1.3 Vybudovanie obchvatu	2015 - 2025	obec, SSC,	rozpočet obce, ŠF, EÚ, úver
2.1.4 Dostavba a rekonštrukcia chodníkov v obci	2015 - 2017	obec	rozpočet obce, úver, EŠIF
2.1.5 Vybudovanie novej cyklotrasy s prepojením na obce Mikroregiónu nad Holeškou	2015 - 2025	obec	rozpočet obce, EŠIF, úver
2.1.6 Rekonštrukcia autobusového nástupištia	2015 - 2016	obec, SAD, a.s.	rozpočet obce, EŠIF, úver
Opatrenie 2.2 Zlepšenie stavu v oblasti vodného hospodárstva			
2.2.1 Dobudovanie splaškovej kanalizácie	2015 - 2016	obec, ZSVS a.s.	rozpočet obce, EŠIF, úver
2.2.5 Rekonštrukcia ČOV	2016 - 2017	obec	rozpočet obce, EŠIF
Opatrenie 3.1 Rozvoj výstavby bytových domov a rodinných domov			
3.1.3 Podpora rozvoja individuálnej bytovej výstavby	2015 - 2025	obec	individuálne/súkromné osoby, podnikateľské subjekty, rozpočet obce



Opatrenie 4.1 Zvyšovanie ochrany životného prostredia			
4.1.1 Zlepšiť organizovanosť zberného dvora	2015 - 2025	obec	rozpočet obce, EŠIF, iné granty, MPSVR SR
4.1.2 Rekultivácia čiernych skládok	2015 - 2025	obec	rozpočet obce
4.1.3 Zvýšiť informovanosť a poradenstvo v oblasti životného prostredia	2015 - 2025	obec, neziskový sektor	rozpočet obce, EŠIF, iné granty, MŽP SR
4.1.4 Výsadba vetrolamov, biokoridorov, remízok	2015 - 2025	obec	rozpočet obce, EŠIF, iné granty, MPSVR SR
Opatrenie 4.2 Podpora rozvoja aktivít v oblasti ochrany životného prostredia			
4.2.1 Výstavba a revitalizácia verejných priestranstiev v obci	2015 - 2016	obec	rozpočet obce, EŠIF, iné granty, úver
4.2.2 Podpora využívania obnoviteľných zdrojov energie	2015 - 2025	obec	rozpočet obce, EŠIF, iné granty, úver
4.2.3 1 krát ročne zorganizovať zber odpadu v súčinnosti s pracovníkmi VPP	2015 - 2025	obec	rozpočet obce, MPSVR SR
4.2.4 Environmentálna výchova na školách (MŠ, ZŠ)	2015 - 2025	obec, ZŠ, MŠ	iné granty, MŠVVŠ SR
4.2.5 Separovaný zber v ZŠ, MŠ, OÚ	2015 - 2025	obec	rozpočet obce, iné granty, neziskové subjekty
Opatrenie 5.1 Skvalitnenie poskytovaných zdravotných služieb			
5.1.1 Podpora ambulancií odborných lekárov podľa potreby	2015 - 2025	obec, TTSK	rozpočet obce, podnikateľské subjekty
5.1.2 Zabezpečenie komplexnej zdravotnej a opatrovateľskej starostlivosti o starých ľudí a dlhodobo chorých s ohľadom na demografický vývoj v budúcnosti	2015 - 2025	obec	rozpočet obce, iné granty, MPSVR SR
Opatrenie 6.1 Rozvoj a skvalitňovanie kultúrneho života v obci			
6.1.2 Podpora tradícií v obci	2015 - 2025	obec	podnikateľské a neziskové subjekty, rozpočet obce
6.1.3 Vytváranie a podpora aktivít pre rodiny s deťmi	2015 - 2025	obec	podnikateľské a neziskové subjekty, rozpočet obce
6.1.4 Vytvorenie priestorov pre spoločensko-kultúrne a voľno-časové aktivity	2015 - 2025	obec	podnikateľské a neziskové subjekty, rozpočet obce, EŠIF, iné granty
Opatrenie 6.2 Rozvoj športových aktivít			
6.2.1 Vybudovanie športových ihrísk v obci	2015 - 2025	obec	podnikateľské subjekty, rozpočet obce, EŠIF, iné granty
6.2.4 Podpora športových aktivít v obci	2015 - 2025	obec	podnikateľské a neziskové subjekty, rozpočet obce, EŠIF, iné granty
Opatrenie 7.1 Zefektívnenie a skvalitnenie činnosti samosprávy			
7.1.2 Podpora zvyšovania počítačového vedomia u pracovníkov samosprávy	2015 - 2025	obec	rozpočet obce, EŠIF, MPSVR SR
7.1.3 Zavedenie efektívnych elektronických služieb poskytovaných na úrovni samosprávy	2015 - 2025	obec	rozpočet obce, iné granty, podnikateľské a neziskové subjekty
7.1.4 Podpora aktívnej participácie obyvateľov obce na veciach verejných	2015 - 2025	obec	rozpočet obce
Opatrenie 8.1 Podpora malého a stredného podnikania			



8.1.1 Podpora obchodných a komerčných služieb v obci	2015 - 2025	obec	rozpočet obce, podnikateľské subjekty
8.1.2 Vybudovanie priemyselného parku	2015 - 2025	obec	rozpočet obce, podnikateľské subjekty
8.1.3 Podpora spolupráce v oblasti podnikania v rámci Mikroregiónu nad Holeškou	2015 - 2025	obec	rozpočet obce, podnikateľské subjekty, neziskové subjekty
Opatrenie 8.2 Podpora remesiel a poľnohospodárstva			
8.2.1 Podpora rozvoja poľnohospodárstva a chovateľstva	2015 - 2025	obec	rozpočet obce, podnikateľské subjekty, EŠIF, MPRV SR
Opatrenie 9.1 Zvýšenie turistickej atraktívnosti obce			
9.1.1 Rozvoj agroturistických aktivít	2015 - 2025	obec	rozpočet obce, iné granty, podnikateľské a neziskové subjekty, EŠIF
9.1.2 Podpora propagácie obce	2015 - 2025	obec	rozpočet obce, iné granty, podnikateľské a neziskové subjekty, EŠIF
Opatrenie 10.1 Zlepšenie stavu školských zariadení			
10.1.2 Modernizovanie školského vybavenia a učebných pomôcok podľa aktuálnych potrieb vzdelávania	2015 - 2025	obec	rozpočet obce, EŠIF, iné granty, MŠVVŠ SR
Opatrenie 10.2 Rozvoj mimoškolských aktivít			
10.2.1 Podpora záujmovej činnosti	2015 - 2025	obec	rozpočet obce, podnikateľské a neziskové subjekty
10.2.2 Realizácia denných táborov	2016 - 2025	obec	rozpočet obce, podnikateľské a neziskové subjekty
Opatrenie 10.3 Rozšírenie knižničných služieb			
10.3.1 Rozšírenie možností počítačovej gramotnosti pre obyvateľov obce	2015 - 2025	obec	rozpočet obce, MPSVR SR, iné granty, podnikateľské subjekty
10.3.2 Rozšírenie knižného fondu	2015 - 2025	obec	rozpočet obce, podnikateľské subjekty
Opatrenie 11.1 Zvýšenie ochrany obyvateľov obce			
11.1.1 Podpora činnosti DHZ	2015 - 2025	obec	rozpočet obce, EŠIF, iné granty, MV SR, podnikateľské a neziskové subjekty
11.1.2 Dokončenie rekonštrukcie budovy požiarnej zbrojnice	2016	obec	rozpočet obce, EŠIF, iné granty, MV SR, podnikateľské a neziskové subjekty
Opatrenie 11.2 Zvýšenie a zefektívnenie bezpečnosti obyvateľov a majetku obce			
11.2.2 Rozšírenie kamerového systému v obci	2015 - 2025	obec	rozpočet obce, EŠIF, úver
Opatrenie 12.1 Štandardizácia súčasného užívania			
12.1.1 Zabezpečenie verejných služieb na úrovni štandardu ostatných obyvateľov obce	2016	investor, obec	investor
12.1.2 Zosúladienie užívania súkromného majetku obecným podnikom so zámerom udržateľnosti a efektivity na danom území	2016	investor, obec	investor
Opatrenie 12.2 Podpora rozvoja územia a využitia významného potenciálu			
12.2.1 Súčinnosť pri identifikovaní najvhodnejšieho zámeru budúceho využitia územia a zakomponovaní ostatných opatrení	2016	investor, obec	investor
12.2.2 Usporiadanie funkčných plôch v súlade so zámerom	2016	investor, obec	investor



12.2.3 Eliminácia byrokratických prekážok a podpora realizácie zámeru s ohľadom na budúce využitie územia	2015 - 2025	investor, obec	investor
12.2.4 Zabezpečenie verejných služieb na úrovni štandardu ostatných obyvateľov obce vrátane infraštruktúry	2016 - 2025	investor, obec	investor
12.2.5 Spolupráca na ďalšom rozvoji územia, cestovného ruchu a kvality života pre všetky skupiny obyvateľstva a subjektov	2015 - 2025	investor, obec	investor

Zdroj: Metodika na vypracovanie PHRaSR obce/obcí/VÚC, 2015, vlastné spracovanie

Príloha č. 5 - Zoznam formulárov, grafov a tabuliek

Formulár č. Ú 1: Zámer spracovania PHSR	5
Formulár č. Ú 2: Harmonogram spracovania PHSR	6
Formulár č. Ú 3: Metódy zapojenia verejnosti do spracovania PHSR	6
Formulár č. PP 1: Zoznam analyzovaných koncepcných dokumentov	6
Formulár č. Ú 8: Štruktúra dokumentu	7
Formulár č. A 3: Plánovací formulár prieskumu	33
Formulár č. A 1: Zoznam kvantitatívnych a kvalitatívnych dát	38
Formulár č. A 10: SWOT analýza (hospodárska oblasť)	43
Formulár č. A 10: SWOT analýza (sociálna oblasť)	44
Formulár č. A 10: SWOT analýza (environmentálna oblasť)	46
Formulár č. P 2: Zoznam ukazovateľov cieľov/prioritných oblastí PHSR	55
Formulár č. P 4: Formulár na prípravu projektov	62
Formulár č. R 6: Komunikačný plán pre fázu realizácie PHSR	64
Formulár č. R 5: Plán priebežných hodnotení PHSR na program. obdobie 2015 - 2025	65
Formulár č. R 1: Akčný plán PHSR	66
Formulár č. Z 1: Schválenie PHSR	73
Formulár č. R 1: Akčný plán na roky 2015 - 2017	76
 Graf 1: Priemerná rýchlosť vetra	14
Graf 2: Početnosť výskytu smerov vetra	14
Graf 3: Organizátori a aktivity v obci	27
Graf 4: Vek respondentov	33
Graf 5: Dĺžka pobytu v obci	33
Graf 6: Zloženie členov domácnosti	34
Graf 7: Zamestnanie	34
Graf 8: Kvalita života v obci	34
Graf 9: Hlavné dôvody zotrávania v obci	34
Graf 10: Rozvoj obce za posledných 5 rokov	36
Graf 11: Hospodárska oblasť	44
Graf 12: Sociálna oblasť	45
Graf 13: Environmentálna oblasť	47
Graf 14: Prioritné oblasti	49



Tabuľka 1: Základná charakteristika obce Veľké Kostoľany	2
Tabuľka 2: Priemerná teplota	13
Tabuľka 3: Priemerný úhrn zrážok	13
Tabuľka 4: Poľnohospodárske pozemky obce Veľké Kostoľany	14
Tabuľka 5: Nepoľnohospodárske pozemky obce Veľké Kostoľany	14
Tabuľka 6: Štruktúra obyvateľstva v rokoch 2005 - 2013	17
Tabuľka 7: Základné demografické ukazovatele obce Veľké Kostoľany	18
Tabuľka 8: Obyvateľstvo obce Veľké Kostoľany podľa národnosti	18
Tabuľka 9: Obyvateľstvo obce Veľké Kostoľany podľa náboženského vyznania	18
Tabuľka 10: Obyvateľstvo obce podľa najvyššieho dosiahnutého vzdelania	19
Tabuľka 11: Obývané byty v rodinných domoch	19
Tabuľka 12: Obývané byty v bytových domoch	20
Tabuľka 13: Byty I.	20
Tabuľka 14: Byty II.	21
Tabuľka 15: Domy I.	21
Tabuľka 16: Domy II.	21
Tabuľka 17: Materská škola v obci Veľké Kostoľany	24
Tabuľka 18: Základná škola v obci Veľké Kostoľany	25
Tabuľka 19: Ekonomická aktivita občanov obce Veľké Kostoľany	28
Tabuľka 20: Pomer evidovaných uchádzačov o zamestnanie z obce Veľké Kostoľany ...	28
Tabuľka 21: Odvetvie ekonomickej činnosti občanov obce Veľké Kostoľany	29
Tabuľka 22: Firmy v obci	30
Tabuľka 23: Neziskové subjekty v obci	31
Tabuľka 24: Sumarizácia príjmov a výdavkov obce za rok 2014	32
Tabuľka 25: Rozpočet obce k 31.12.2014	32
Tabuľka 26: Spokojnosť s kvalitou života alebo poskytovanými službami v obci	35
Tabuľka 27: Zapájanie sa do diania v obci	35
Tabuľka 28: Problémy, ktoré by sa mali v obci riešiť čo najskôr	36
Tabuľka 29: Najvýznamnejšie udalosti v obci za uplynulých 5 rokov	37
Tabuľka 30: Čo je v obci potrebné zlepšiť, prípadne čo v obci chýba	37
Tabuľka 31: Ex-post hodnotenie predchádzajúceho PHSR (2005-2015)	38