



Obec Veľké Orvište, Hlavná 17, 922 01 Veľké Orvište

IČO:00654078, DIČ: 2020537937, Kód obce: 556572
www.velkeorviste.sk



PROGRAM

HOSPODÁRSKEHO ROZVOJA A SOCIÁLNEHO ROZVOJA

OBCE

VEĽKÉ ORVIŠTE



Názov:	PROGRAM HOSPODÁRSKEHO ROZVOJA A SOCIÁLNEHO ROZVOJA OBCE VEĽKÉ ORVIŠTE NA ROKY 2015 – 2020
Územie: obec: okres: VUC:	VEĽKÉ ORVIŠTE PIEŠŤANY TRNAVSKÝ SAMOSPRÁVNÝ KRAJ
Územný plán obce:	<i>spracovaný v roku 2014, v platnosti</i>
Dátum schválenia a publikovania: 2015
Dátum platnosti:	1.11.2015 do 31.12.2020 (+2)
Verzia	01
Pečiatka, Podpis štatutárneho zástupcu: Pavol Paulovič, starosta obce



ZÁMER SPRACOVANIA PHSR	
Názov dokumentu:	PROGRAM HOSPODÁRSKEHO ROZVOJA A SOCIÁLNEHO ROZVOJA OBCE VEĽKÉ ORVIŠTE NA ROKY 2015 – 2020
Zadávatel':	obecné zastupiteľstvo obce Veľké Orvište štatutárny zástupca: Pavol Paulovič, starosta obce
Forma spracovania:	externe spracoval projektový tím a partner územnej spolupráce: Združenie pre rozvoj mikroregiónu Vážska vodná cesta Hlohovec s pomocou externých odborníkov a pracovníkov samosprávy obce
Riadenie procesu spracovania:	projektový tím zodpovedný: Ing. Michal Pikus, vedúci projektu priebežná komunikácia so samosprávou obce a verejnosťou
Obdobie spracovania:	04/2015 – 10/2015 harmonogram spracovania: analýza – 04-06/2015 návrh - 08/2015 schválenie - 10/2015
Financovanie spracovania:	Financované z vlastných zdrojov zadávateľa - obce Náklady na získanie informačných podkladov – štatistiky, analýzy, prognózy, náklady na stretnutia, publicitu a tlač sú súčasťou vecných nákladov externého partnera

Formulár Ú 2 - Zámer spracovania PHSR

Program hospodárskeho rozvoja a sociálneho rozvoja obce Veľké Orvište /ďalej PHSR/ je spracovaný v súlade so Zákonom o podpore regionálneho rozvoja č. 539/2008 Z.z. zo dňa 4. novembra 2008 v znení Zákona č. 309/2014 Z.z. zo dňa 15. októbra 2014.



Obsah:

1. Úvod	4
2. Analýza súčasného stavu rozvoja obce	6
2.1. Sociálno ekonomická analýza obce	11
2.2. Analýza vonkajšieho prostredia	33
2.3. Zhodnotenie realizovaných opatrení rozvoja územia	39
2.4. SWOT analýza	44
2.5. Kľúčové disparity a hlavné faktory rozvoja	47
3. Stratégia rozvoja obce	50
3.1. Vízia rozvoja obce, ciele a priority	51
3.2. Opatrenia a aktivity	53
3.3. Postupnosť a etapy realizácie PHSR	57
4. Rozvojové projekty	59
4.1. Popis a obsah rozvojových projektov	59
4.2. Ukazovatele výsledkov a dopadov realizácie projektov	66
5. Zabezpečenie realizácie PHSR	69
5.1. Inštitucionálne a organizačné zabezpečenie implementácie	69
5.2. Model implementácie PHSR	71
5.3. Systém monitorovania a hodnotenia projektov	73
5.4. Harmonogram realizácie, akčný plán	75
6. Finančný plán PHSR	79
6.1. Rozdelenie financií na programovacie obdobie	85
6.2. Finančný rámec PHSR	89
6.3. Model viaczdrojového financovania projektov	94
6.4. Hodnotiace tabuľky pre výber projektov	97
7. Záver	98
Prílohy	100



1. ÚVOD

Program hospodárskeho rozvoja a sociálneho rozvoja obce (ďalej len „PHSR“) je základným programovým dokumentom riadenia regionálneho rozvoja na miestnej úrovni.

Je strednodobým programovým dokumentom pre plánovité riadenie hospodárskeho rozvoja a sociálneho rozvoja obce v programovom období podpory regionálneho rozvoja krajín Európskej únie 2014 – 2020 s výhľadom do roku 2022.

PHSR je zostavený na základe zhodnotenia výsledkov a skúseností s realizáciou PHSRO obce Veľké Orvište v uplynulom programovom období 2007 – 2013. Vykonanou analýzou boli zistené kľúčové disparity budúceho rozvoja obce spočívajúce hlavne v neobnovenej a zastaralej základnej infraštruktúre – nutná je rekonštrukcia a modernizácia verejných budov a zariadení – obecného úradu a kultúrneho domu, MŠ, ZŠ, budovy klubu seniorov, zdravotného strediska a šatní OŠK a miestnych komunikácií. V obci nie je vybudovaná základná infraštruktúra cestovného ruchu – chýbajú ubytovacie a stravovacie služby pre verejnosť, cyklistické a náučné chodníky a napojenie na okolité cyklo a turistické siete. Odstránenie týchto disparít v novom programovom období 2014 – 2020 je úplne limitované poskytnutím finančných prostriedkov zo štátneho rozpočtu a využitím fondov EÚ určených na vyrovnanie vývojových rozdielov a dosiahnutie konkurencieschopnosti. Obec nemá a nemôže ani výhľadovo vytvoriť dostatok vlastných finančných zdrojov na riešenie existujúcich disproportcií a potrieb jej rozvoja, hlavne v oblasti technickej infraštruktúry.

Tento PHSR určuje víziu budúceho postavenia obce Veľké Orvište ako rozvinutého vidieckeho osídlenia, formuluje a záväzne stanovuje stratégiu rozvoja obce na roky 2015 – 2020 s výhľadom do roku 2022 (n+2).

V programovej časti určuje rozvojové ciele a priority hospodárskeho, sociálneho a environmentálneho rozvoja obce a špecifikuje najdôležitejšie opatrenia investičného i neinvestičného charakteru, ktorými bude zabezpečené ich dosiahnutie.

V realizačnej časti určuje PHSR úlohy jednotlivých aktérov regionálneho rozvoja na miestnej úrovni a postup inštitucionálneho a organizačného zabezpečenia realizácie PHSR, jeho jednotlivých opatrení a rozvojových projektov, vrátane rámcového harmonogramu realizácie jednotlivých opatrení a projektov a systému ich komunikácie, monitorovania a hodnotenia.



Súčasťou PHSR je finančný plán realizácie určujúci možnosti viaczdrojového financovania jednotlivých rozvojových projektov za účasti miestnych i externých aktérov regionálneho rozvoja podľa možných zdrojov financovania z operačných programov nového programového obdobia 2014 – 2020 z fondov Európskej únie a zo štátneho rozpočtu SR vo väzbe na možné využitie iných externých zdrojov a efektívne využitie vlastných zdrojov podľa ich predpokladanej tvorby v obecnom rozpočte.

PHSR nadväzuje na príslušné strategické a programové dokumenty podpory regionálneho rozvoja na národnej a regionálnej úrovni. Je spracovaný obsahom, štruktúrou i rozsahom v súlade so Zákonom o podpore regionálneho rozvoja č. 539/2008 Zb. zo dňa 4. novembra 2008 v znení Zákona č. 309/2014 zo dňa 15.10.2014 ako aj v súlade s Programom hospodárskeho rozvoja a sociálneho rozvoja Trnavského samosprávneho kraja, Územným plánom regiónu Trnavského samosprávneho kraja a Národným rozvojovým plánom SR.

Bol vypracovaný v podmienkach postupného ukončovania poskytovania zdrojov z fondov EÚ a ŠR na podporu regionálneho rozvoja v malých obciach z programového obdobia 2007 – 2013 z operačných programov Program rozvoja vidieka, Životné prostredie a z Regionálneho operačného programu. Bol spracovaný súčasne v období schválených nových operačných programov na nové programové obdobie 2014 – 2020, ktoré neboli dosiaľ plne iniciované konkrétnymi výzvami na predkladanie žiadostí o poskytnutie dotácií.

V prípade významných zmien v nových operačných programoch a podľa obsahu aktivít podporovaných z EU fondov v aktuálnych vykonávacích predpisoch a v budúcich výzvach na podávanie žiadostí o NFP bude PHSR aktualizovaný.

PHSR ako druhý základný programový dokument obce dopĺňa územno-plánovaciú dokumentáciu a územno-plánovacie podklady pre rozvoj obce obsiahnuté v platnom Územnom pláne obce - zmeny a doplnky 1/2014, ktorý určuje strategické využitie územia a jeho ďalší územný, hospodársky, sociálny a environmentálny rozvoj.

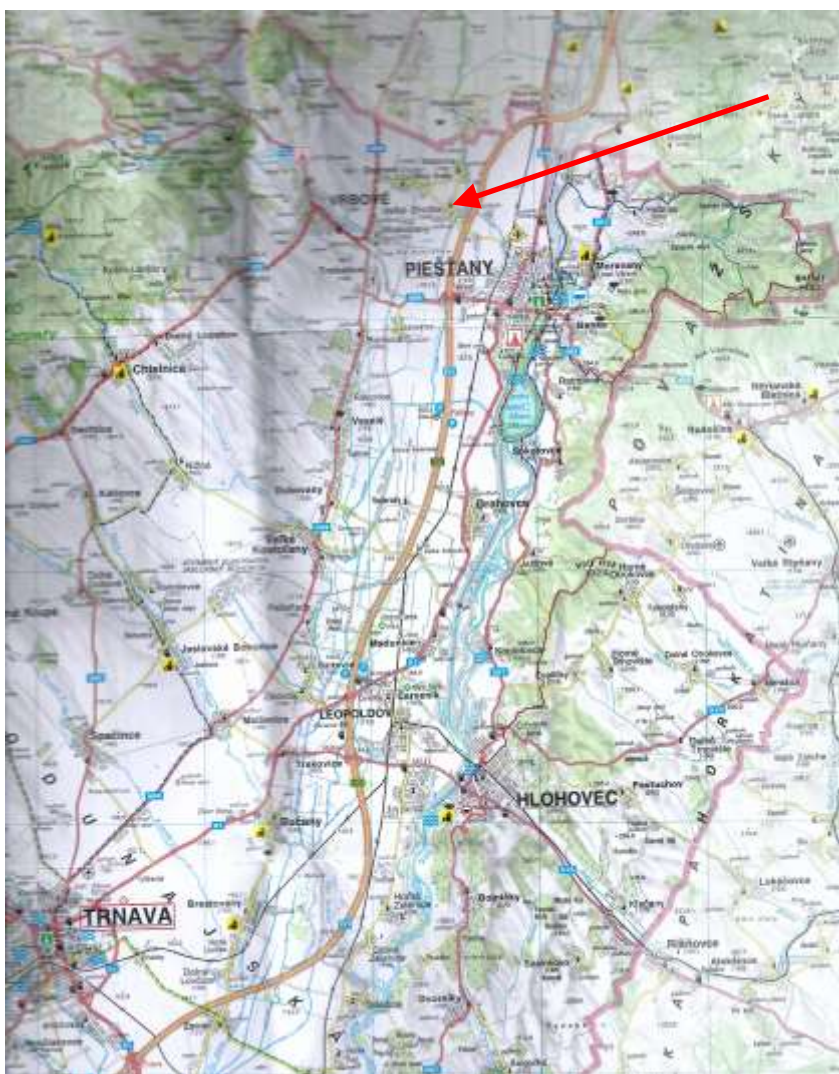
Určenie rozvojových cieľov a priorít obce Veľké Orvište v tomto PHSR umožní obci aj v rokoch 2015 – 2020 realizovať dlhodobý rozvoj založený na cielenej stratégii a na plánovitých, vzájomne koordinovaných rozhodnutiach vo forme rozvojových projektov, organizačných a rozpočtových opatrení a akčného plánu ich realizácie.



2 . ANALÝZA SÚČASNÉHO STAVU ROZVOJA OBCE

Poloha obce:

Obec Veľké Orvište leží v západnej časti Slovenska v strednej časti Trnavského samosprávneho kraja v severnej časti okresu Piešťany, 4 km severozápadne od okresného mesta Piešťany. Geograficky leží uprostred severného výbežku Podunajskej nížiny, na styku so severnou časťou Trnavskej pahorkatiny, ktorý je ohraničený k sebe sa zbiehajúcimi pohoriami – od západu Malými Karpatami a od východu Považským Inovcom.



Obr. č. 1. Poloha obce v regióne.

Územie obce sa rozprestiera na širšej pravostrannej aluviálnej nive Váhu. Povrchový vodný systém tvorí potok Dubová, ktorý preteká južným smerom susediacim okresným mestom



Piešťany a nižšie sa ako pravostranný prítok vlieva do Váhu. Hydrologicky patrí oblasť do dunajského povodia.

Prístupnosť obce dopravnými koridormi ku krajskému mestu Trnava je 35 km, k hlavnému mestu SR – Bratislava je cca 92 km, cca 1,5 hod, dostupnosť najbližšieho medzinárodného mesta európskeho významu – Viedeň je 155 km – cca 2 hod.

Katastrálne územie obce leží na severnom okraji okresu Piešťany, ktorý je súčasne severovýchodnou hranicou Trnavského a Trenčianskeho samosprávneho kraja. Na juhu a juhovýchode hraničí s katastrom okresného mesta Piešťany, na západe s obcami Krakovany a Ostrov, na severovýchode s obcou Bašovce.



Obr. č. 2. Poloha obce v okrese Piešťany.

Rozlohou i počtom obyvateľov patrí obec Veľké Orvište medzi malé obce v kategórii obcí do 2000 obyvateľov. Tu je zaradená v štvrtej najvyššej skupine obcí od 1000 do 2000 obyvateľov. V súčasnosti má obec 1076 obyvateľov (31.12.2014).

Rozloha katastrálneho územia je 383 ha. Priemerná hustota obyvateľstva je vzhľadom na malé územie katastra obce vysoká – až 273 obyvateľov / km², nad priemer okresu i kraja.

Hlavnú komunikačnú trasu obce tvorí cesta III. triedy spájajúca štátnu cestu II. triedy č. 504 Nové Mesto nad Váhom – Trnava so štátnou cestou I. triedy č. 61 Trnava – Piešťany - Trenčín. Z obce je vo vzdialenosti cca 5 km prístup na diaľnicu D1, na železničnú stanicu i na letisko v Piešťanoch.



Obr. č. 3. Letecký pohľad na obec Veľké Orvište.

Geografická poloha stredu obce je daná zemepisnou dĺžkou $17^{\circ} 47' 33''$ východnej dĺžky a zemepisnou šírkou $48^{\circ} 37' 11''$ severnej šírky. Kataster obce sa rozprestiera v nadmorskej výške 157 – 162 m. Stred obce leží v nadmorskej výške 162 m.

Geologické podmienky:

Obec Veľké Orvište leží na kvartérnych nivných sedimentoch a splachoch, geologickým podkladom sú neogénne a kvartérne sedimenty s bohatým výskytom štrkov, ílu a hliny. Na okraji katastra hlavne v povodiach potokov a Dudváhu sa nachádzajú fluvialno-nivné sedimenty s organickou prímесou. Hrúbka sedimentov v nížinách je 0 – 20 m. Z hľadiska inžiniersko geologickej rajonizácie sa sídlo Veľké Orvište nachádza v oblasti vnútrokarpatských nížin. Podľa inžinierskeho zatriedenia hornín sú v záujmovom území zastúpené : B – štrkovité zeminy s prírodnými vložkami zlepcov a pieskovcov, D – súdržné zeminy s prípadnými piesčitými vložkami. Podľa litogenetickej klasifikácie hornín sa v záujmovom území nachádzajú piesčité štrky zväčša s hlinitým podkladom – B. Územie patrí do zosuvnej oblasti tretieho rádu, kde sa nestabilné tvary vyskytujú len výnimočne, prevažujú stabilné tvary nížinných pahorkatín. Po geomorfologickej stránke sa Veľké Orvište so svojím okolím začleňuje do negatívnych morfoštruktúr Panónskej panvy a to mierne diferencovanými morfoštruktúrami bez agardácie. Vyznačuje sa reliéfom zvlnených rovín,



s tvarom reliéfu sprašová tabuľa, sklonitosť terénu je 0 - 2°. Obec sa nachádza v oblasti so seizmickými účinkami stupnice MCS max. 6°. Pre všetky plochy, ktoré sa navrhujú pre akúkoľvek zástavbu, je považované za potrebné spracovať podrobný inžiniersko-geologický prieskum. V záujmovom území obce je pôda pórovitá, veľmi dobre priepustná, pretože vrstvy sú tvorené kvartérnymi pieskami a štrkami prekrytými sprašou. Lokalita patrí do oblasti perspektívneho výskytu horúcich vôd. Doposiaľ sú využívané iba zdroje pitnej vody, ktoré majú charakter významných vodných zdrojov so zvýšenou ochranou. Podzemná voda je akumulovaná striedavo podzemnými vodami zo susedných území a zo zrážok.

Klimatické podmienky:

Územie obce patrí podľa klimaticko-geografického typu do oblasti s nižšou klímou s miernou inverziou teplôt, suchá až mierne suchá, prevažne teplá.

Klimatická oblasť je teplá s počtom letných dní v roku nad 50 (s max. teplotou vzduchu 25°C a vyššou). Je to mierne suchá podoblasť s indexom zavlažovania $I_z = -20$ až 0. Sídlny útvar patrí do okrsku teplého, mierne suchého, s miernou zimou. Priemerná teplota dosahuje v januári -3°C, v júli +19,5°C, ročné zrážky sú v rozsahu 650 – 700 mm, max. snehová pokrývka je 25 cm s trvaním do 90 dní, relatívny slnečný svit za rok je cca 180 dní, oblačnosť v septembri 45-50%, v decembri 80-85%, zrážky v rozsahu 1 mm a viac sa vyskytujú počas cca 95 dní za rok.

Vodstvo a rastlinstvo:

Územie sa geograficky nachádza uprostred severného výbežku Podunajskej nížiny v styku so severnou časťou Trnavskej pahorkatiny. Kataster obce je odlesnený a využíva sa ako poľnohospodárska pôda. Lesík Blatiny (Blaciny) v severnej časti katastra obce má zmiešaný porast listnatých stromov (jelše, osiky, duby, buky, bresty atď.). Rozloha lesného porastu je 10 ha. Močaristá pôda bola v minulosti odvodnená, vysušená a premenená na lúky. Neskôr boli lúky rozorané a premenené na úrodnú ornú pôdu.

Fauna v katastri obce je výsledkom zmien, ktoré sa odohrali v súvislosti s hospodársko-technickou úpravou pôdy. V chotári obce sa vyskytuje drobná zver, najčastejšie zajac poľný, jarabica poľná, prepelica poľná a bažant obyčajný. V minulosti sa vo vodných tokoch vyskytovalo viacero druhov rýb a pri vodných tokoch ondatra pižmová, hraboš poľný, ropucha obyčajná, skokan rapotavý, užovka obyčajná atď. Brehové porasty pozdĺž potoka Dubová boli v roku 1983 vyhlásené za chránené. Zmenou prírodného prostredia sa znížil pôvodne početný výskyt vtákov (napr. hýľ obyčajný, stehlík obyčajný, strnádka obyčajná, kačica divá, bocian čierny atď.)



Priestorom katastra obce Veľké Orvište prechádza miestny potok Barina a melioračný Orvištský kanál, severným okrajom obce prechádza tok Dubová. Vodné toky sú regulované a stabilizované, správcom vodných tokov je SVP a.s. Povodie Váhu Piešťany, správcom potoka Barina je obec. Na okraji obce sa nachádza rybník, ktorého správcom je tiež obec.

História obce:

Úrodná pôda na nive medzi Váhom a Dudváhom bola dobrým základom pre sídliská pravekého človeka v mladšej dobe kamennej – neolite. Okolie Veľkého Orvišťa bolo intenzívne osídlené aj v dobe bronzovej, železnej a v dobe rímskej a sťahovania národov. Z územia obce Veľké Orvište je známych iba niekoľko pravekých nálezov, ktoré sa našli pri zemných prácach a prieskume terénu.

Obec Veľké Orvište patrí k najstarším v regióne. Prvá písomná správa o Orvišti sa zachovala v tzv. Zoborskej listine z roku 1113 pod názvom villa Rivvis. Termínom villa sa označovala dedina. K rozdeleniu obce na dve sídelné jednotky prišlo neskoršie, keď sa v pôvodnom chotári obce Orvište vyvinula aj obec Malé Orvište. K dôslednému rozlišovaniu obcí prídavným menom – Veľké a Malé došlo až začiatkom 17. storočia.

V pamätnej knihe Veľkého Orvišťa uvádza kronikár ľudové vysvetlenie názvu obce. Miesto, na ktorom bola obec založená, sa údajne podľa výskytu orlov volalo „Orliščo“. Z toho názvu vraj vznikol vývojom názov Orvište. Alternatívne sa však odvodzuje názov obce od latinského slova vo význame potok. Ďalšia písomná správa o Orvišti pochádza z roku 1335 – existencia je potvrdená donačnou listinou kráľa Karola Róberta na Vyšehrade.

Medzi archeologické nálezy z intravilánu obce patrí črepový materiál datovaný do polovice 16. storočia a železná sekera v tvare tesárskej širočiny s dlhou tuľajkou s vbíjanou značkou – 3 značky v tvare gotického štítu. Najvýznamnejšie historické pamiatky v obci Veľké Orvište tvoria Rímskokatolícky kostol Nanebovzatia Panny Márie a zvonica evanjelickej cirkvi a. v., kríž na cintoríne, prícestná socha Piety, prícestná socha Božej rodiny, prícestná socha Najsvätejšej Trojice a z novodobých dejín pamätná tabuľa na budove Obecného úradu. Dominantu obce tvorí rímskokatolícky kostol Nanebovzatia Panny Márie.

Erb obce Veľké Orvište tvorí zelený štít so zlatou pažiťou, nad ktorou kľáči strieborný muž – sv. Hubert – za ním zlatý mešec, pred ním strieborný jeleň so zlatým krížom medzi zlatým paroží. Návrh obecného erbu je spolu s vlajkou zaevidovaný Heraldickou komisiou MV SR pod sign. V-58/95. Erb obce Veľké Orvište vychádza z prsteňovej pečate odtlačenej cez papierovú clonu na urbárskej písomnosti z 25. februára 1790 uloženej v Štátnom oblastnom archíve v Nitre.



2.1. Sociálno-ekonomická analýza obce

Demografická charakteristika

Obec je demograficky klasifikovaná v štruktúre obcí SR ako malá obec vo štvrtej najvyššej kategórii malých obcí s počtom od 1000 do 2000 obyvateľov. Podľa klasifikácie KURS 2011 a Územného plánu regiónu Trnavského samosprávneho kraja (UPN-R TTSK, 2014), je zaradená ako obec najnižšieho 9. stupňa centier osídlenia ležiaca v území okrajového pásma ťažiska osídlenia prvej úrovne, ktorým je krajské mesto Trnava.

Prirodzený prírastok obyvateľstva mal v programovom období 2007 – 2014 tendenciu veľmi mierneho rastu s osciláciou od +1,52 do - 2,4 %. To je zrejme odrazom doznievania migračných záujmov doterajších obyvateľov za prácou mimo obec a súčasne protichodných vonkajších záujmov o bývanie vo vidieckom prostredí s primeranou vybavenosťou a dobrou dopravnou dostupnosťou k okolitým pracovným príležitostiam i službám.

Kod obce	Obec	Počet obyvateľov			Nárast / Pokles %		
556572	Veľké Orvište	spolu	muži	ženy	spolu	muži	ženy
stav k 31.12.	2007	1058	538	520	Medziročne		
stav k 31.12.	2008	1064	543	521	0,57	0,93	0,19
stav k 31.12.	2009	1080	547	533	1,50	0,74	2,30
stav k 31.12.	2010	1093	550	543	1,20	0,55	1,88
stav k 31.12.	2011	1082	540	542	-1,01	-1,82	-0,18
stav k 31.12.	2012	1056	533	523	-2,40	-1,30	-3,51
stav k 31.12.	2013	1072	545	527	1,52	2,25	0,76
stav k 31.12.	2014	1073	544	529	0,09	-0,18	0,38
SPOLU nárast 2014 - 2007		15	6	9	1,42	1,12	1,73
Priemerný rast ročne		2,14	0,86	1,29	0,20	0,16	0,25

Tabuľka 1: Vývoj osídlenia 2007-2014 (Zdroj: ŠÚ SR)

Obec mala k 31.12.2014 celkom 1073 obyvateľov, z toho 544 mužov a 529 žien. Celkový prírastok obyvateľstva od roku 2007 do konca roku 2014 je veľmi mierny, celkove iba o 15 osôb, t.j. + 1,42 %. Intenzita rastu osídľovania územia dosahuje medziročne iba + 0,2 %, pričom vyšší prírastok bol zaznamenaný u žien. Migrácia obyvateľstva zaznamenala pasívne



saldo iba prechodne v rokoch 2011 a 2012, čo pri súbehu pasívneho prírastku znamenalo výkyv stavu obyvateľstva v roku 2012, vid' tabuľka:

Rok:	2007	2011	2012	2013	2014
Ukazovateľ	osôb	osôb	osôb	osôb	osôb
Narodení	7	15	6	12	7
Zomrelí	6	12	14	14	7
Prirodzený prírastok	+1	+3	-8	-2	0
Pristťahovaní	19	17	12	27	16
Vystťahovaní	9	22	30	9	15
Saldo migrácie	+10	-5	-18	+18	+1
Celkový prírastok/ ubytok	+11	-2	-26	+16	+1
Počet obyvateľov k 31.12.	1058	1082	1056	1072	1073

Tabuľka 2: Pohyb obyvateľstva (Zdroj: ŠÚ SR)

Pri dosť premenlivej migrácii i natalite sa na zmenách osídlenia významnejšie podieľal i rast mortality, čo však vôbec nebolo ovplyvnené negatívnou zmenou životných podmienok obyvateľstva.

Demografické ukazovatele obývanosti územia obce sú podľa výsledkov sčítania obyvateľstva bytov a domov z roku 2011 v porovnaní s rokom 2007 priaznivé. Veková skladba obyvateľov vykazuje mierne prevládajúci podiel obyvateľstva predproduktívneho veku oproti obyvateľstvu poproduktívneho veku, čo podporuje strategický cieľ rastu osídlenia a zvyšovania obyvateľstva vytváraním možností pre bývanie, dobudovaním technickej infraštruktúry a tvorbou miestnych pracovných príležitostí.

Názov ukazovateľa	Rok 2007		Rok 2011	
	počet	%	počet	%
Počet obyvateľov predproduktívny vek (0-14) spolu	153	14,57	150	13,86
Počet obyvateľov produktívny vek ženy	280	26,67	357	32,99
Počet obyvateľov produktívny vek muži	380	36,19	429	39,65
Počet obyvateľov poproduktívny vek spolu	237	22,57	146	13,49
Počet obyvateľov spolu	1050	100,00	1082	100,00
Z toho muži	532	50,67	540	49,91
ženy	518	49,33	542	50,09
Priemerný vek obyvateľov	38,89		39,78	
Z toho muži	36,89		38,58	
ženy	40,94		40,97	

Tauľka 3: Veková štruktúra obyvateľstva (Zdroj: ŠÚ SR)



Zmeny vo vekovej štruktúre obyvateľstva obce v období od roku 2007 do roku 2011 sú významné, vyplývajú však hlavne zo zmeny vekových hraníc pre odchod do dôchodku, vplyv tejto zmeny na nárast je cca 3% u mužov a 5% u žien. Priaznivý vývoj je však podporovaný aj rastom priemerného veku obyvateľstva celkom, ale aj u oboch kategórií obyvateľov – z 38,89 roka (u mužov 36,89 a u žien 40,94 roka) v roku 2007 na 39,78 roka v roku 2011 (38,58 roka u mužov a 40,97 roka u žien). Mimoriadne priaznivý je základný ukazovateľ – index starnutia obyvateľstva, ktorý dosahuje za obec 97,33 % a v oboch kategóriách je nižší ako okresný priemer, celkovo iba mierne nad priemerom Trnavského samosprávneho kraja, vid' tabuľka:

Index starnutia	Obec	okres Piešťany	VUC Trnava
Muži	81,97	92,63	70,44
Ženy	107,87	153,19	120,16
Spolu	97,33	122,29	94,63

Tabuľka 4: Indexy starnutia obyvateľstva - porovnanie (Zdroj: ŠÚ SR)

Vo vzdelanostnej štruktúre obyvateľstva došlo podľa štatistického zisťovania v roku 2011 k významnému posilneniu úrovne vzdelania od základného k vyššiemu vzdelaniu hlavne k vyššiemu odbornému vzdelaniu s maturitou a vysokoškolskému vzdelaniu vid' tabuľka:

Rok:	2007	2011	%
Zákl. vzdelanie	269	191	17,6
Učňovské bez maturity	203	201	18,5
Stredné odborné bez maturity	29	106	10
Úplné stredné učňovské	142	34	3,14
Úplné stredné odborné	96	217	20
Úplné stredné všeobecné	62	49	4,52
Vysokoškolské bakalárske	6	18	1,66
Vysokoškolské – Mgr., Ing., Dr.	42	77	7,1
Vysokoškolské doktorandské	0	3	0,28
Bez vzdelania	0	153	14,1
Nezistené	0	33	3,23
Spolu:	849	1082	100

Tabuľka 5: Vzdelanostná štruktúra obyvateľstva (Zdroj: ŠÚ SR)



Obec vo všetkých ukazovateľoch (okrem stredného odborného vzdelania bez maturity) nad úrovňou priemernej štruktúry vzdelanosti obyvateľstva SR (základné vzdelanie do 40 %, stredné odborné bez maturity do 28 %, úplné stredné odborné s maturitou do 24 %, VŠ vzdelanie do 8 %).

V štruktúre obyvateľstva trvale dominuje obyvateľstvo slovenskej národnosti, zastúpenie obyvateľstva iných národností je minimálne, doplnkové, rast zahraničného prisťahovalectva sa v uplynulom programovom období vôbec neprejavil.

Národnosť	SPOLU:
Slovenská	1021
Česká	5
Maďarská	1
Rusínska	1
Nemecká	1
Ostatné, nezistené	48
Spolu	1082

Tabuľka 6: Národnostná štruktúra obyvateľstva (Zdroj: ŠÚ SR)

V zložení obyvateľov podľa náboženského vyznania nedošlo oproti roku 2007 pri sčítaní obyvateľstva v roku 2011 k významným zmenám. Zachováva sa dominantné postavenie obyvateľov rímskokatolíckeho vierovyznania, pokles v tejto skupine bol cca 5% na úkor nárastu obyvateľov bez náboženského vyznania a obyvateľov bez udaného vierovyznania.

Rímskokatolícka cirkev:	874
Evanjelická cirkev augsburského vyznania:	31
Cirkev adventistov siedmeho dňa	3
Evanjelická cirkev metodistická	2
Gréckokatolícka cirkev	2
Bez vyznania	70
Ostatné	6
Neudané	94
Spolu:	1082

Tabuľka 7: Náboženské vyznanie obyvateľstva (Zdroj: ŠÚ SR)



Sociálna infraštruktúra

Zdravotná starostlivosť: Priamo v obci je zabezpečená zdravotná starostlivosť jedným obvodným lekárom dochádzajúcim z Piešťan 2x do týždňa. Ostatné zdravotnícke služby zabezpečujú zdravotnícke zariadenia regionálneho a nadregionálneho charakteru v Piešťanoch. Domácu ošetrovateľskú starostlivosť pre všetky skupiny obyvateľstva na základe zmlúv so zdravotnými poisťovňami zabezpečovala súkromná spoločnosť Agentúra DOS IMAG spol. s r.o. v domácom prostredí do septembra 2014. Obe zariadenia sa nachádzajú, resp. nachádzali v centre obce v spoločnom priestore, ktorého vlastníkom je obec.

Sociálne služby: Stravovanie pre dôchodcov a zamestnancov obce zabezpečuje obec dovozom hotovej stravy z a.s. Granelam (predtým PD Pokrok Ostrov) a výdajom do vlastných nádob stravníkov v priestoroch kultúrneho domu. V polyfunkčnej budove klubu seniorov Jazmín, v ktorom sa nachádza aj ambulancia obvodnej lekárky zriadila obec stredisko hygieny a pracovňu pre sociálne odkázaných, starých a zdravotne postihnutých občanov. Ostatné služby na úseku sociálnej starostlivosti vybavuje pre občanov spoločný úrad samosprávy, úsek sociálnej starostlivosti sídlia v okresnom meste Piešťany.

Školstvo: Súčasťou základnej občianskej vybavenosti v obci je dvojtriedna Materská škola s kapacitou 32 detí a Základná škola I. stupňa pre 1. až 4. ročník, ktorú navštevuje 24 žiakov. Obe školské zariadenia sú bez právnej subjektivity priamo riadené obcou ako zriaďovateľom z jej rozpočtu s príspevkom VUC TTSK na základné školstvo a rodičov na predškolskú výchovu. Objekty ZŠ a MŠ sú na jednom pozemku so spoločným dvorom a športoviskom. Toho času je základná škola kapacitne pre potreby obce dostatočná. Obec nepredpokladá výstavbu nového školského zariadenia, nutná je však rekonštrukcia objektov Základnej i Materskej školy. Nové kapacitné požiadavky pri významnom náraste osídlenia je možné riešiť prístavbou alebo nadstavbou jestvujúceho objektu základnej školy. Pri predpokladanom náraste obyvateľstva a dosahovanom raste počtu školopovinných detí súčasnou intenzitou demografického vývoja sa predpokladá trvalé pokrytie potreby obce doterajšou kapacitou, nakoľko doplnkovo sú obyvateľmi obce so zamestnaním mimo nej využívané školské zariadenia v okresnom meste Piešťany. Obec má záujem riešiť komplexnú rekonštrukciu oboch budov ZŠ a MŠ a školskej jedálne a definitívne riešiť rozvojovým projektom hlavný nedostatok komplexnej školskej výchovy v I. stupni - vybudovanie priestorov telocvične s možným celoročným využitím pre školstvo a súčasne i pre rozvoj telovýchovy medzi občanmi. Veková kategória žiakov druhého stupňa navštevuje ZŠ v Piešťanoch.



Objekty ZŠ a MŠ spolu so školskou jedálňou sú napriek priebežnej čiastočnej obnove z rozpočtu obce a drobných dotácií na výmenu okien a zlom stavebno-technickom stave, vyžadujú rekonštrukciu fasády, vnútorných omietok a rozvodov vrátane zateplenia a optimalizácie energetických spotrebičov.

Škola	Počet tried	Počet žiakov	Počet učiteľov	Zamestnanci ŠJ / školníci
MŠ a ŠJ	1	24	2	2/1
ZŠ	2	32	5	-/1

Tabuľka 8: Školstvo (Zdroj: vlastné údaje)

Občianska vybavenosť a služby pre obyvateľstvo:

Základnú verejnú občiansku vybavenosť v obci tvorí obecný úrad s kultúrnym domom, budova klubu dôchodcov Jazmín s polyfunkčným určením časti priestorov aj na zdravotné ambulantné služby a sociálnu starostlivosť a pre stredisko hygienických služieb. V obci sú vybudované nasledovné kapacity občianskej vybavenosti a služieb pre obyvateľstvo:

Druh občianskej vybavenosti / služby	Počet subjektov
Obecný úrad /správa vecí verejných, správa majetku	1
Kultúrny dom	1
Klub dôchodcov	1
Ambulancia obvodného lekára	1
Stredisko zdravotnej / opatrovateľskej služby DOS IMAG	1
Stredisko hygienických služieb + práčovňa	1
Pamätná izba obce	1
Posilňovňa	1
Cintorín	1
Dom smútku	1
Ihrisko a šatne pre futbal	1
Multifunkčné ihrisko	1
Požiarna zbrojnica s DHZ	1
Rybník s oddychovou zónou	1



Knižnica	1
Kostol rímskokatolíckej cirkvi	1
Zvonica evanjelickej cirkvi	1
Prícestné sochy Piety, Božej rodiny a Najsvätejšej Trojice	1
Predajne potravinárskeho tovaru – zmiešaný tovar	3
Pohostinstvá	2
Výdaj obedov pre dôchodcov	1
Verejná zeleň s prvkami oddychovej zóny v centre obce	1
Prevádzka stolárskej výroby	2
Opravná áut /autobazár, cykloservis	1
Liehovar	1
Autobusové linky miestneho významu	2

Tabuľka 9: Občianska vybavenosť a služby (Zdroj: vlastné údaje)

Bývanie:

Pre zástavbu obce je historicky charakteristická výstavba vidieckych sídiel v skupinách okolo hlavných komunikácií – uličné typy osídlenia. Os tvorí bývalá vicinálna cesta Piešťany – Ostrov lemovaná po oboch stranách domami. Súbežne s cestou preteká cez centrum obce potok Barina. Staršie jednotraktové domy sú kratšou stranou orientované do ulice, pričom nie je zastavaná celá šírka pozemku. Domy boli pôvodne dvoj a trojpriestorové, kryté prevažne slamenou valbovou strechou a postavené z nepálených tehál miestnej výroby. Hospodárske stavby stáli v dvoroch za domami.

Od 19. storočia sa pôdorys intravilánu obce postupne menil a hlavne rozšíril novou zástavbou. V poslednom desaťročí vznikli úplne nové, moderné obytné zóny nových vidieckych sídiel prímestského typu s plnou inžinierskou a technickou vybavenosťou – rodinné domy s komplexným príslušenstvom na relax a aktívny oddych v okrasnej alebo úžitkovej záhrade s porastami ovocných stromov.

Podľa výsledkov posledného platného sčítania bytov, domov a obyvateľstvá za rok 2011 je v obci 367 bytov, z toho z obdobia do roku 1919 je 12 bytov, z rokov 1919-1945 je 34 bytov, z obdobia 1945-1960 je 44 bytov, z obdobia 1961-1970 je 56 bytov, z obdobia 1961-1970 je 56 bytov, z obdobia 1971-1980 je 56 bytov, z obdobia 1981-1990 je 35 bytov, z obdobia 1991-2000 je 19 bytov, z obdobia 2001-2010 je 47 bytov, vek 64 bytov je nezistený.



Súčasná štruktúra domov a bytového fondu v zastavanom území obce je nasledovná:

Názov ukazovateľa	Rok 2011
Objekty spolu	376 popisných čísel
Z toho obývané	345
Z toho neobývané	12
Nebytové objekty	19
Prechodne na rekreačné účely	8
Byty spolu (rok 2004)	367
Z toho: rodinné domy	354
bytovky	3/ 13

Tabuľka 10: Bytový fond (Zdroj ŠÚ SR)

Neobývané domy sú vo prevažne využívané ako chalupy na rekreačné účely alebo sú v príprave na revitalizáciu, resp. predaj.

Individuálna výstavba RD v obci stále pokračuje osobitne v novom obytnom súbore Topoľové v etapách I., II. a výhľadovo i v pripravenom stavebnom obvode Topoľové III. V uplynulom období v rokoch 2010 – 2012 obec realizovala výstavbu 5 nájomných bytov prestavbou objektu starý Vatrtovec na bytový dom s podporou MDVRR SR a z úveru zo ŠFRB. Potreba výstavby sociálnych nájomných bytov pre rozvoj osídlenia nižšej a strednej vrstvy obyvateľstva je mimoriadne vysoká. Pre novú bytovú zónu Topoľové II. boli z vlastných zdrojov vybudované komplexné inžinierske siete pre výstavbu 12 RD.

Mimoriadnu podporu rozvoju bývania vytvára obec operatívnym územným plánovaním a platným územným plánom aktualizovaným zmenami a doplnkami č. 1/2014 schválenými uznesením č. 26/2014 z 2.9.2014. Pre novú IBV formou rodinných domov územný plán predpokladá výstavbu 150 rodinných domov v 6 samostatných lokalitách so záberom 2,99 ha poľnohospodárskej pôdy v zastavanom území a 18,42 ha v extraviláne obce s ťažiskom v lokalitách č.1 a 1a Topoľové pre 105 – 120 RD a č.3 Záhumnie pre 35-40 RD.

Podľa platného UPN obce sa predpokladá rast osídlenia na území obce až na 1300 obyvateľov v cieľovom roku 2020. Spresnením UPN je potrebné urýchliť výstavbu nájomných bytov.



Spolková činnosť, záujmové a spoločenské organizácie a združenia

V obci sú aktívne nasledovné občianske združenia, spolky a spoločenské organizácie:

Názov	Činnosť, zameranie	Počet členov
TJ Slovan Veľké Orvište	Podpora športu – futbal	50
Rybárske združenie Záhumnie	Starostlivosť o prírodu, rybník Blaciny a športový rybolov	30
Poľovnícke združenie BLACINY	Starostlivosť o lesný porast a lesnú zver	15
Dobrovoľný hasičský zbor Veľké Orvište	Protipožiarna ochrana majetku	12
Občianske združenie Deti Orvišťa	Kultúrno spoločenská činnosť a výchova mládeže	20
Miestny odbor Matice Slovenskej	Matičná činnosť, Tanečný súbor mladých matičiarov	40
Klub seniorov Jazmín	Podpora kultúry, sociálnych vecí	60
Oficiálny fan klub slovenskej futbalovej reprezentácie RIVVIS	Šport, futbal	20

Tabuľka 11: Spolky a záujmové organizácie (Zdroj: RÚZ, vlastné údaje)

Rekreácia a šport

Šport je v obci zastúpený hlavne športovým klubom TJ Slovan Veľké Orvište. Klub bol založený v roku 1933, názov sa niekoľkokrát menil. Konečnú podobu dostal názov koncom 60.-tych rokov. Oddiel od 90.-tych rokov zmenil klubové farby, modrú nahradili obecné - biela – zelená – žltá. V TJ Slovan pôsobia 3 futbalové družstvá A mužov (15 členov), dorastencov (15 členov) a žiakov (16 členov). Futbalový štadión má kapacitu 500 miest na sedenie. Obyvatelia obce majú možnosť využívať aj miestnu posilňovňu, ktorú využíva prevažne mladá generácia. Popri TJ pôsobí v oblasti športu aj Oficiálny fanklub slovenskej futbalovej federácie v správe ktorého je multifunkčné ihrisko vybudované v uplynulom programovom období s finančnou podporou MŠVVaŠ SR.

Významný rozvoj v rekreačnom športe a spoločenskom vyžití v prírode zaznamenali aktivity rybárskeho združenia Záhumnie založeného v roku 2009, v súčasnosti je združenie aktívnym správcom miestneho rybníka, v ním zriadenej oddychovej zóne usporadúva 2 – 3 krát ročne športové rybárske preteky pre verejnosť s doplnkovým kultúrnym programom.

Väčšie športové a rekreačné využitie poskytuje obyvateľom obce okresné mesto Piešťany.



Cestovný ruch

Okolie obce ako aj samotné sídlo poskytuje vhodné podmienky pre krátkodobú rekreáciu. V lokalite Záhumnie v tesnej blízkosti zastavaného územia, mimo obytnej zóny sú navrhované zariadenia pre rekreáciu s možnosťou budovania ubytovacích kapacít. Rovnako veľkosti súkromných pozemkov vytvárajú podmienky pre budovanie kapacít a štruktúr pre krátkodobú rekreáciu priamo ako súčasť bývania.

Osobitné dominantné postavenie z hľadiska cestovného ruchu a rekreácie má pre obyvateľstvo i návštevníkov obce okresné mesto Piešťany s jeho nadštandardnými kapacitami pre rozvoj zdravia, cestovný ruch i turizmus (kúpele, vodná plocha Slňava, zimný štadión, kúpaliská, tenisová hala, cykloturistika) a čiastočne i mesto Vrbové (turistika, vodná plocha Čerenec).

V obci nie sú vybudované žiadne ani základné kapacity pre cestovný ruch (ubytovanie a stravovanie), nie je dostatočne rozvinutý agroturizmus (ubytovanie bez stravy je poskytované v RD len výnimočne) ani služby pre oddych a rekreáciu (okrem areálu TJ Slovan, rybníka Blatiny a detských ihrísk pri ZŠ a MŠ).

Kultúra

Kultúrny život v obci v minulosti najčastejšie predstavovalo divadlo, prvé divadelné predstavenie v obci nacvičili a odohrali miestni občania v tridsiatych rokoch minulého storočia. Tradícia v súčasnosti nemá trvalý charakter.

Kultúra v obci má príležitostný a prevažne miestny charakter. Obec v posledných rokoch v spolupráci s občianskymi združeniami organizuje podujatia kultúrneho a spoločenského charakteru podľa ročného kalendára aktivít zostavovaného samosprávou a dopĺňovaného spolkami a občianskymi združeniami:

Dátum konania	Názov akcie	Miesto konania	počet organizátorov	počet účastníkov z obce	počet návštevníkov	organizátor/ usporiadateľ
Január (1)	Privítanie Nového roka	námestie	1	300	30	OÚ - kultúrna k.
Január (1)	Novoročný obecný ohňostroj	námestie	1	300	50	Dobrovoľný hasičský zbor
Február	Detský karneval	kultúrny dom, sprievod obcou	5	80	100	Rada ZŠaMŠ OÚ - kultúrna k.
Február (17)	Pod Šable (Fašiangy)	kultúrny dom	3	500	30	Rada ZŠaMŠ OÚ - kultúrna k.

**PHSR OBCE VEĽKÉ ORVIŠTE 2015 - 2020**

Marec (8)	Jednu knihu ročne knižnici	Obecná knižnica	2	50	50	Rada ZŠaMŠ OÚ - kultúrna k.
Marec (28)	Deň učiteľov	kultúrny dom	5	15	15	OÚ - kultúrna k.
Apríl (30)	Stavanie mája	námestie	5	100	120	OÚ - kultúrna k.
Apríl (posl. SO) Máj (3)	Rybárske preteky Orvištský šupináč / Detské preteky	rybník Záhumnie	1	38	50	Rybárske zdr. Záhumnie
Máj (1. nedeľa)	Sv. omša pamiatke sv. Floriána, patróna hasičov	kostol	1	300	50	Dobrovoľný hasičský zbor
Máj (2. nedeľa)	Deň matiek	kultúrny dom	5	100	120	OÚ - kultúrna k.
Máj (9)	Ples Hasičov	kultúrny dom	1	200	50	Dobrovoľný hasičský zbor
Jún (1)	MDD	kultúrny dom	8	100	120	OÚ - kultúrna k.
Jún (1)	Návšteva termálneho kúpaliska Veľký Meder	V. Meder	1	50	0	OÚ - sociálna komisia
September	BOVO Olympiáda športové stretnutie Bašovce-Ostrov- Veľké Orvište	Obmena Bašovce/ Ostrov / Veľké Orvište	7	150	200	OÚ – športová komisia
September	Púť do Marianky	Marianka	3	50	50	OÚ - kultúrna k.
Október (1.sobota)	Matičný deň (matičný vršok pri rybníku, čistenie lesíka Blaciny)	námestie	1	50	20	MO Matice Slovenskej
Október (4)	Rybárske preteky Orvištský bliskáč	rybník Záhumnie	1	38	50	Rybárske zdr. Záhumnie
Október	Posedenie pre seniorov (mesiac úcty k starším)	kultúrny dom	3	100	20	OÚ - sociálna komisia
November	Katarínsky ples rodičov MŠ	kultúrny dom	2	80	50	Rada ZŠaMŠ OÚ - kultúrna k.
November (3)	Oslavy sv. Huberta, patróna obce, hody	kultúrny dom	8	100	100	OÚ - kultúrna k.
December (6)	Svätý Mikuláš deťom, besiedka pod jedličkou	kultúrny dom, MŠ	8	100	100	Rada ZŠaMŠ OÚ - kultúrna k.
December (11)	Vianočné trhy pre rodičov MŠ	MŠ	1	30	0	Rada ZŠaMŠ
December	Uvítanie do života nových občanov	klub seniorov	1	30	10	OÚ - sociálna komisia
December	Veselé vianoce pre seniorov	kultúrny dom	1	80	20	OÚ - sociálna komisia
December	Obecná zabíjačka + kultúrno spoločenský program	kultúrny dom, námestie	10	150	50	OÚ – kultúrna komisia
December	Spoločenské posedenie samosprávy s občanmi	klub seniorov	1	60	20	OÚ - sociálna komisia
Priebežne	Gratulácie jubilantom (80+)	kultúrny dom	1	30	10	OÚ - sociálna komisia
Apríl (posl. SO) Máj (3), Október(4)	Rybárske preteky Orvištský šupináč / Detské preteky/ Orvištský bliskáč	rybník Záhumnie	1	38	50	Rybárske zdr. Záhumnie
mesačne	Stretnutia seniorov, záujmová činnosť	klub seniorov	1	50	10	Klub seniorov Jazmín
týždenne	Tanečný krúžok MŠ	MŠ	1	30	0	Rada ZŠaMŠ
Príležitostne	Prezentácie činnosti DHZ	Námestie + športový areál	1	50	20	Dobrovoľný hasičský zbor



Príležitostne	Vystúpenia tanečného súboru mladých matičiarov	kultúrny dom	1	50	20	MO Matice Slovenskej
Priebežne podľa rozpisu	Majstrovské zápasy OS-B sk, muži, dorast, žiaci	športový areál	1	80	30	TJ Slovan V. Orvište
Priebežne podľa rozpisu	Minifutbal, hádzaná, tenis, volej-basketbal, nohejbal	viacúčelové ihrisko	1	80	30	TJ Slovan V. Orvište

*Tabuľka 12: Ročný kalendár
kultúrno-spoločenských, vzdelávacích a športových aktivít v obci Velké Orvište
(Zdroj: vlastné)*

Väčšina kultúrnych podujatí prebieha v Kultúrnom dome, ktorý má kapacitu 150 miest. Priestory kultúrneho domu sa využívajú na spoločenské a športové podujatia, schôdze občianskych združení i na oslavy jubileí občanov, výstavy a príležitostné predajné akcie súkromných podnikateľov. Na spoločenské akcie sa tiež využívajú priestory Klubu seniorov, športový areál s modernizovanými priestormi TJ Slovan, areál rybníka a priestory základnej a materskej školy. Obec má zriadenú obecnú knižnicu, ktorá sa nachádza v objekte Kultúrneho domu, disponuje s počtom cca 3800 knižných jednotiek, je využívaná občanmi zdarma, má zastaralé technické vybavenie a internetové pripojenie pre využitie verejnosťou. Náboženské potreby pre obyvateľov obce sú zabezpečované náboženskými obradmi a aktivitami v kostole Nanebovzatia Panny Márie.

Prezentácia kultúrneho a spoločenského života v obci je priebežne vykonávaná a archivovaná na web stránke obce, ktorá je aj podľa výsledkov miestneho zisťovania v teréne významným zdrojom informácií využívaných všetkými skupinami obyvateľstva vrátane externých návštevníkov obce.

Hospodársko-ekonomická analýza obce

Obec hospodári podľa stavu k 31.12.2014 s celkovým majetkom v účtovnej nadobúdacej hodnote vo výške 2 096,11 tis. EUR, v netto hodnote 1 524,95 tis. EUR.

Neobežný majetok obce v účtovnej hodnote 2 079,1 tis. EUR tvorí dlhodobý hmotný majetok vo výške 1 858,4 tis. EUR - stavby v hodnote 1 526 tis. EUR (ZŠ, MŠ, dom smútku, kultúrny dom, obecný úrad, športový areál v nájme TJ Slovan, nájomý bytový dom starý Vatrtovec s 5 bytovými jednotkami, verejné osvetlenie, miestne komunikácie, chodníky a oplotenie), pozemky v hodnote 137,97 tis. EUR, stroje a zariadenia, v hodnote 23,8 tis. EUR, dopravné prostriedky v hodnote 24,98 tis. EUR, drobný dlhodobý HM v účtovnej hodnote 74,5 tis. EUR, ostatný dlhodobý HM v hodnote 28,89 tis. EUR a obstaranie DHM v hodnote 42,17 tis. EUR. Obsahom dlhodobého nehmotného majetku v účtovnej nadobúdacej hodnote



1,6 tis. EUR je plne odpísaný softvér k PC. Obec má k dispozícii dlhodobý finančný majetok vo forme podielových listov firmy TAVOS Piešťany, a.s. v hodnote 219 tis. EUR.

Obežný majetok obce v celkovej výške 17 tis. EUR tvoria popri zanedbateľných položkách hlavne finančné prostriedky na bežnom účte vo výške 14,4 tis. EUR.

Majetok obce je v prevažnej miere krytý vlastnými zdrojmi, vlastné imanie dosahuje hodnotu 1 017 tis. EUR, t.j. cca 66,7 % podiel na krytí celkového majetku. Ostatnými zdrojmi krytia majetku sú dlhodobé záväzky vo výške 175,35 tis. EUR, krátkodobé záväzky vo výške 12,6 tis. EUR avýnosy budúcich období na účte 384 vo výške 319,88 tis. EUR, ktoré sú jedinou položkou časového rozlíšenia nákladov. Vecným obsahom dlhodobých záväzkov je dlhodobý úver poskytnutý zo ŠFRB v súvislosti s výstavbou 5 nájomných bytov, úver je priebežne splácaný, má splatnosť 30 rokov. Tento dlhodobý úver je súčasne jediným úverom a ťarchou na vlastnom majetku obce, žiadne iné úvery ani iné ťarchy na vlastnom majetku obec nemá.

Obec hospodári bez významnej celkovej zadlženosti a s nulovou prevádzkovou zadlženosťou, z pohľadu dostupnosti úverov sa teda javí pre finančný sektor ako bezrizikový klient.

Obec hospodári v bežnom roku trvale s vyrovnaným rozpočtom zostavovaným samosprávou na príslušný rok a výhľadovo na ďalšie dva roky, pre rok 2015 v ročnom objeme príjmov / výdavkov vo výške 186,89 tis. EUR.

Príjmy do rozpočtu obce:

Podľa dosiahnutých výsledkov hospodárenia v rokoch 2013 a 2014 najväčší zdroj príjmov obce tvoria dane z príjmu PO, FO, z pozemkov a stavieb (43,44 % resp. 59,6 %):

účet	Príjmy rozpočtu obce	2014	% podiel	2013	% podiel
60	Tržby za vlastné výkony (z predaja služieb)	16441,55	2,68	17294,92	4,30
63	Daňové výnosy a výnosy z poplatkov	266334,01	43,44	254762,62	63,33
632	Daňové výnosy samosprávy	266334,01	43,44	239762,62	59,60
633	Výnosy z poplatkov	0	0,00	15000	3,73
64	Ostatné výnosy z prevádzkovej činnosti	252793,18	41,23	58476,3	14,54
65	Zúčtovanie rezerv a opravných položiek a čas. rozl.	0	0,00	0	0,00
66	Finančné výnosy	10,32	0,00	14,24	0,00
67	Mimoriadne výnosy	0	0,00	0	0,00
69	Výnosy z transferov a rozp. príjmov v obciach a VUC	77545,85	12,65	71725,46	17,83
693	Výnosy samosprávy z bežných transferov zo ŠR a i.	56918,5	9,28	49980,58	12,42
694	Výnosy z kapitálových transferov zo ŠR a i.	20627,35	3,36	21220,48	5,28
6	Príjmy celkom	613124,91	100,00	402273,54	100

Tabuľka 13: Štruktúra príjmov do rozpočtu obce v rokoch 2013 – 2014 (Zdroj: vlastné)



Pri zostavovaní rozpočtu na príslušný rok nie sú zvyčajne rozpočtované ostatné výnosy z prevádzkových činností, preto podiel daňových výnosov a výnosov z poplatkov na celkových plánovaných príjmov obce je podstatne vyšší, dosahuje až 86,73 %. Obec v uplynulých dvoch rokoch dosahovala mimoriadne priaznivé výsledky v obstarávaní vlastných príjmov z prevádzkovej činnosti vďaka príjmom z predaja pozemkov v súvislosti s prípravou územia pre IBV.

Výdavky z rozpočtu obce:

Najvýznamnejšiu časť výdavkov z rozpočtu obce tvoria výdavky účtovnej skupiny 52 osobné náklady, v rokoch 2014, resp. 2013 dosahovali 53,81%, resp. 48,27 % celkových výdavkov.

Štruktúru výdavkov z obecného rozpočtu udáva nasledovná tabuľka:

účet	Výdavky rozpočtu obce	2014	% podiel	2013	% podiel
50	Spotrebované nákupy	51120,11	12,10	62726,03	15,60
501	Spotreba materiálu	17008,46	4,03	16486,37	4,10
502	Spotreba energie	34111,65	8,08	46239,66	11,50
51	Služby	61050,35	14,46	70038,74	17,42
52	Osobné náklady	227261,17	53,81	194118,81	48,27
53	Dane a poplatky	0	0,00	3,31	0,00
54	Ostatné náklady na prevádzku	3980,04	0,94	1005,29	0,25
55	Odpisy, rezervy a opravné položky	59618,55	14,12	59958,2	14,91
56	Finančné náklady	4480,65	1,06	2898,81	0,72
562	Úroky	3750,18	0,89	1633,58	0,41
57	Mimoriadne náklady	0	0,00	0	0,00
58	Náklady na transfery	14814,2	3,51	11400,01	2,83
5	Výdavky celkom	422325,07	100,00	402149,2	100
	Výsledok hospodárenia	190799,84	31,12	124,34	0,03

Tabuľka 14: Štruktúra výdavkov z rozpočtu obce v rokoch 2013 – 2014 (Zdroj: vlastné)

Druhú najvýznamnejšiu skupinu výdavkov tvoria náklady na služby náklady na odpisy dosahujúce jednotlivo cca 14,46% resp 14,12 % v roku 2014 kým v roku 2013 dosahovali 14,91, resp. 17,42 %.

Tretiu najvýznamnejšiu skupinu výdavkov tvoria výdavky účtovnej skupiny 50 spolu až 12,10 % v roku 2014, resp. 15,60 % v roku 2013, pritom v oboch podskupinách – spotreba materiálu aj spotreba energií majú výdavky výraznú medziročnú klesajúcu tendenciu, čo



spolu s výrazným medziročným poklesom nákladov na služby svedčí o dobrom postupe nakladania s finančnými prostriedkami a o dobrom spôsobe hospodárenia obce.

Z pohľadu dosahovaného hospodárskeho výsledku v posledných dvoch rokoch i z hľadiska stavu majetku a jeho krytia vlastným imanom sa javí hospodárenie obce vyvážené, odpovedajúce disponibilným možnostiam riešenia aktuálnych potrieb občanov obce. V rozpočte sú v priebehu roka operatívne vyčleňované prevádzkové a kapitálové výdavky na prípravu rozvojových aktivít a nových rozvojových projektov obce, ktoré by mohli byť zdrojom rastu príjmov obce alebo prostriedkom pre obstaranie cudzích zdrojov, predovšetkým pomoci z fondov EÚ a štátneho rozpočtu na riešenie existujúcich disproporcií. Na rok 2015 je schválený rozpočet na úrovni príjmov a výdavkov vo výške 186 890,5 EUR, teda pasívne, hlboko pod úrovňou skutočnosti za rok 2014.

Podnikateľské prostredie a zamestnanosť

Podnikateľské prostredie v obci je rozvinuté v rámci možností obce. Ekonomická situácia sa postupne zlepšuje, jej stav je odrazom oživenia okolitého regiónu i priamo ekonomiky obce. V obci pôsobí niekoľko podnikateľských subjektov a výrobná agro prevádzka Granelam, a.s. (predtým PD Ostrov). Miestne prevádzky a živnosti zamestnávajú cca 1/3 obyvateľov, tento stav však nepostačuje na absorbovanie miestnej ponuky pracovných síl. Viac ako dve tretiny ekonomicky aktívneho obyvateľstva odchádza za prácou mimo obce.

Väčšina obyvateľstva dochádza denne do zamestnania. Predovšetkým sú to okolité centrá osídlenia ako Piešťany, Vrbové a dostupné priemyselné zóny v hlavne PSA Peugeot Trnava, na ktoré je obec dostatočne dopravne prepojená.

Podnikateľské subjekty a ich štruktúry:

V obci sa podľa evidencie subjektov v systéme RÚZ, v obchodnom a živnostenskom registri nachádza spolu 186 ekonomicky činných jednotiek / daňových subjektov, ktoré vytvárajú miestnu zamestnanosť v rozsahu od 257 až do 356 pracovných miest.

Ekonomicky činných je na území obce 32 subjektov vo forme s.r.o., stredisko živočíšnej výroby Granelam, a.s. a Obecný úrad ako zamestnávateľ pracovníkov školstva a samosprávy a ďalej 3 podnikatelia - SHR, 3 FO ako slobodné povolania, jedna FO ako zahraničná osoba a celkom 138 FO – živnostníkov (cca u polovice je živnosť hlavným zamestnaním).

Prevažujúcou činnosťou u spol. s r.o. i u živnostníkov je maloobchodná a veľkoobchodná činnosť, u živnostníkov stavebné práce a remeslá a kovoobrábanie, doplnkovo služby opráv motorových vozidiel a nákladná doprava.



Nasledovné prevádzky podnikateľských subjektov tvoria najvyššiu miestnu zamestnanosť:

Názov podnikateľského subjektu	Predmet podnikania	Počet zamestnancov
KELLYS BICYCLES, s.r.o. (MAMMA)	Montáž bicyklov	100
Pavol Táboorský	Veľkosklad potravín	30
Granelam, a.s. (stredisko farma dojníc)	Poľnohospodárstvo	20
BOMAT s.r.o.	Recyklácia elektroodpadu	12
Obecný úrad	Školstvo a verejná späva	10
KMP s.r.o.	Opracovanie kovov	4

Tabuľka 15: Hlavné podnikateľské subjekty (Zdroj: vlastné spracovanie)

Rozvojom prevádzok miestnej zamestnanosti sústavne rastie vplyv na ekonomiku obce, ktorá v súčasnosti vytvára cca 257 pracovných miest a dosahuje zhruba 32,6 % podiel stabilizácie ekonomicky činného obyvateľstva (zo 786 e.c.o.). Miestna zamestnanosť poskytuje pracovné príležitosti v montážnych prácach, v potravinárskej a poľnohospodárskej výrobe a v drobných výrobných a montážnych prevádzkach sídliačich na území obce.

Evidencia podnikateľských subjektov so sídlom v obci:

Podľa aktuálnej štatistickej evidencie k 30.6.2015 má v obci sídlo 186 ekonomicky činných subjektov):

Číslo	Názov PO/sídlo/Sk NACE:	činnosť	Počet zamestnancov min	Počet zamestnancov max	Tržby (rok)
32	SPOLU s.r.o. / z toho 4 s viac ako 1 zam/		151	176	
3	SHR		3	3	
3	Slobodné povolanie		3	3	
1	Zahraničná osoba		1	1	
138	Živnostníci		69	138	
2	Spoločenstvá bytov		0	0	
5	Občianske združenia		0	0	
1	PD Ostrov (farma dojníc)		20	25	
1	Obecný úrad		10	10	
186	CELKOM		257	356	

Formulár A7b Evidencia podnikateľských subjektov so sídlom v obci (Zdroj: vlastné zisťovanie)

Podrobný formulár A7b po subjektoch je spracovaný v dokumentácii PHSR na CD.

**Využitie krajiny:**

Poloha, dobrá bonita pôdy a vhodné klimatické podmienky dávali už v minulosti možnosť rozvoja poľnohospodárstva. V obci sa pestovali obilniny (jačmeň, raž, žito), cukrová a krmná repa, zemiaky a kapusta. V menšej miere sa pestovala kukurica, strukoviny (hrach, fazuľa), mak a konope. V záhradách ale aj v chotári obce bol v minulosti dostatok ovocných stromov (jablone, hrušky, orechy, slivky). Pestovala sa aj zelenina pre domácnosť a v menšej miere egreš, vínná réva a ríbezle.

Z poľnohospodárskych zvierat sa v obci chovali kone, kravy, býky, kozy, domáca hydina a ošípané.

Druh pôdy/plochy (ha)	2007	podiel %	2015	podiel %
Celková výmera katastra	383,9341	100	383,9341	100
Poľnohospodárska pôda	312,4117	81,37	312,1171	81,29
Z toho: orná pôda	294,1728	94,16	293,813	94,14
chmelnice, vinice	0	0,00	0	0,00
záhrady	18,2389	5,84	18,3041	5,86
trvalo trávnaté porasty	0	0,00	0	0,00
ovocné sady	0	0,00	0	0,00
Nepoľnohospodárska pôda	71,5224	18,63	71,817	18,71
Z toho : lesný pozemok	10,8679	15,20	10,8679	15,13
vodná plocha	5,8442	8,17	6,1569	8,57
zastavané územie	49,1146	68,67	47,7503	66,49
ostatné plochy	5,6977	7,97	7,0419	9,81

Tabuľka 16: Skladba a vývoj katastrálneho územia obce Veľké Orvište (zdroj SŠÚ)

Ako vidieť z údajov tabuľky 16 v štruktúre katastrálneho územia obce nedošlo za uplynulé programové obdobie k podstatným zmenám, umiestňovaním prevádzok na území obce došlo k nárastu ostatných plôch pri miernom poklese zastavaného územia. Na poľnohospodárskej pôde v katastri obce v súčasnosti hospodári Poľnohospodárske družstvo Ostrov, ktoré vzniklo v r.1973 zlúčením výrobných stredísk a pôdneho fondu z obcí Veľké Orvište, Malé Orvište, Bašovce a Ostrov. PD sa zachovalo zlúčené i po transformácii vlastníckych vzťahov po roku 1989 a hospodári na celkovej výmere 1392 ha pôdy v katastrálnych územiach troch obcí Ostrov, Veľké Orvište a Bašovce. Z poľnohospodárskych plodín prevláda na území pestovanie obilnín 52%, kukurice 15 %, strukovín 2% a technických plodín – cukrovej repy



13% a krmovín 18%. V hospodárskom dvore Veľké Orvište je zavedený chov hovädzieho dobytku celkom cca 400 ks VDJ. Administratívne centrum PD Ostrov je v obci Ostrov, členovia PD sú obyvateľmi uvedených troch obcí a iba malý počet členov dochádza do zamestnania zo susedných sídiel. V štruktúre využívania areálu PD (lokalita č. 7. ÚPN) dochádza po roku 1989 k výrazným zmenám umiestňovaním drobných výrobných a podnikateľských činností. Novo budované sú tiež výrobné plochy, drobné prevádzky a veľkosklady na severnom a východnom okraji obce (lokalita D2 ÚPN).

Technická infraštruktúra

Cestná doprava:

Katastrálnym územím obce Veľké Orvište vedie diaľnica D1. Samotným zastavaným územím obce Veľké Orvište neprechádzajú žiadne ďalšie dopravné trasy vyššieho významu. Okrem cestnej dopravy sa tu nevyskytujú iné druhy dopravy.

Hlavnú komunikačnú trasu obce tvorí cesta III. triedy III/06121 spájajúca zo smeru Ostrov štátnu cestu II. triedy č. 504 Nové Mesto nad Váhom – Trnava so štátnou cestou I. triedy č. 61 Trnava – Piešťany – Trenčín. Táto cesta prechádza stredom zastavanej časti obce v celkovej dĺžke cca 0,9 km (ulica Hlavná), v strede obce je na ňu napojená cesta III/06122 v smere na Bašovce a Pobedim.

Napojenie na cestnú sieť vyššieho významu je viazané na mesto Piešťany, kde je napojenie na diaľničnú sieť v križovatke ciest II/499 a D1. Diaľnica D1 sa nachádza na juh od obce vo vzdialenosti cca 100,0 m od okraja intravilánu. Dostupnosť na zariadenia a linky MHD v lokalite mesta Piešťany je cca 5,0 km.

Hromadná doprava osôb je zabezpečovaná prostredníctvom SAD. Cestná hromadná doprava je zabezpečovaná linkami prímestskej autobusovej dopravy – dopravným závozom Piešťany bola ukončená. Dostupnosť obce je zabezpečená 5 linkami so zastávkami na ceste III/06121 a ceste III/06122.

Železničná doprava:

Dopravné zariadenie železničnej dopravy sa na území obce nenachádza. Najbližšou železničnou stanicou je stanica Piešťany na trati č. 120 Bratislava – Žilina vo vzdialenosti cca 4 km, ktorá je magistralnou železničnou traťou medzinárodného významu.

Letecká doprava:

Dostupnosť leteckej dopravy je zabezpečená najbližším letiskom v Piešťanoch vo vzdialenosti 5 km od obce, ktoré je v štádiu obnovovania sezónnej leteckej dopravy pre návštevníkov



kúpeľného mesta Piešťany. Najbližšie letisko pre medzinárodnú leteckú dopravu je v Bratislave vzdialené 90 km. Najbližšie letisko európskeho významu je vo Viedni v Rakúsku vzdialené cca 150 km.

Zásobovanie elektrickou energiou:

Katastrom obce Veľké Orvište obchádza vn 22 kV vzdušné vedenie č. 499 s jednotlivými podlinkami vn 22 kV. Linka vn č. 30/499 3x95 AIFe 6 napája dve trafostanice a to rozbočením trasovania TS 3 vn č. 31/499 3x 35 AIFe 6 a TS4 vn č. 30/499 3x42/7 AIFe + kábel AXEVCEY 3x70. Linka vn č.33/499 napája trafostanicu TS 2 a linka vn č. 36/499 trafostanicu TS1 a káblom AXEVCEY 3x70 trafostanicu TS5. Vzdušné vn vedenia sú osadené na betónových podperných bodoch a prechádzajú mimo katastra k transformačným staniciam :

Č	Názov	Výkon	Typ
TS 1	JRD + Obec	250 kVA	stožiarová
TS 2	Obec	250 kVA	stožiarová
TS 3	Závlahy	2x630 kVA	vonk.kobk.
TS 4	Obytný súbor Topoľové	400 kVA	kiosková
TS 5	pri futbal. ihrisku	160 kVA	kiosková

Výhľadové riešenie budovania ďalších dvoch trafostaníc pre lokality 2 a 5. UPN a zásobovania elektrickou energiou vo všetkých lokalitách katastra rieši komplexne územný plán obce v znení zmien a doplnkov č. 1/2014.

Zásobovanie pitnou vodou:

Obec Veľké Orvište má vybudovaný verejný vodovod. Je napojený z vodojemu vo Vrbovom prírodným potrubím DN 200, vedením pozdĺž štátnej cesty Veľké Orvište – Ostrov. Pred obcou je v šachte osadené vodomerné zariadenie. Z prírodného potrubia DN 200 sú napojené všetky ulice v obci potrubiami DN 150 – 100, ktoré sú v prevažnej miere zokruhované. V súčasnosti je na vodovod pripojených cca 94% bytov, do konca roku 2020 je plánované 100 % napojenie obyvateľov na verejný vodovod. Kapacitné aj tlakové pomery vo vodovodnej sieti sú dobré, postačujú aj pre výhľadové rozšírenie obce.

Zásobovanie plynom:

Obec je plne plynofikovaná sústavou uličných STL plynovodov, s priebežným pripájaním na jestvujúce rozvody sa počíta aj výhľadovo pri výstavbe RD a diverzifikácii areálu PD Ostrov.

**Telekomunikačné siete:**

Napojenie obce V. Orvište na telekomunikačnú sieť je toho času realizované z digitálnej telef. ústredne EWSD Siemens, umiestnenej v Malom Orvišti. Napojenie dig. ústredne je realizované z ATU Piešťany a to káblom TCKQYPY 25 XN0,8 uloženým v zemi, ktorý prechádza obcou V. Orvište. Napojenie obce V Orvište z ATU M. Orvište je realizované káblom TCEKE 35 XN0,6. Spôsob rozvodu telefónov v samotnej obci je realizovaný z hlavného prívodu cez káblové odbočky TD káblami v zemi, ktoré sú poväčšine ukončené v účastníckych rozvádzačoch na stĺpoch. Z nich sú pripojené účastnícke vedenia vybudované výlučne nadzemnými vedeniami.. Súčasné rozvody sú značne zastaralé, morálne a fyzicky dožité a je potrebné ich postupne nahradzovať novými zariadeniami vyššej generácie, ktoré sú aj priestorovo menej náročné.

Obec je pokrytá dostatočnou kapacitou signálu mobilných operátorov Orange, O2 a T-Mobile. Šírenie obecných oznamov je zabezpečené miestnym rozhlasom, ktorého rozvod je prostredníctvom vzdušných vedení po stĺpoch. V obci nie je káblová televízia. V obci sa nenachádza pošta, tieto služby zabezpečuje pošta Ostrov.

Životné prostredie**Odvádzanie a zneškodňovanie odpadových vôd:**

V obci je dokončená kanalizácia s prepojením na ČOV v Piešťanoch. Recipientom pre vypúšťanie vyčistených odpadových vôd z ČOV Piešťany je potok Dubová (je pravostranným prítokom Váhu, do Váhu je zaústená pod haťou Drahovce, cca 2 km pod ČOV). Splašková kanalizácia je kapacitne navrhnutá s dostatočnou rezervou aj pre výhľadové rozšírenie obce Veľké Orvište. Do konca roka 2020 sa uvažuje so 100% napojením domov na splaškovú kanalizáciu. Do splaškovej kanalizácie budú zaústené len splaškové vody. Prípadné priemyselné odpadové vody resp. odpadové od hospodárskych zvierat, ktoré môžu vznikať v lokalite pre drobné priemyselné prevádzky resp. v poľnohospodárskom družstve musia byť pred zaústením do splaškovej kanalizácie vyčistené samostatne.

Dažďové vody z obce sú odvádzané povrchovo do miestnych recipientov (miestny potok Barina, Orvištský kanál), resp. do najnižších miest terénu, kde voľne vsakujú. Vsakovacie pomery územia obce sú veľké, sú dané geologickým podložením (tvoria ho prevažne štrkovité hliny, piesčité štrky a štrky).



Katastrálne územie obce Veké Orvište sa nachádza v ochrannom pásme II. stupňa prírodných liečivých zdrojov v Piešťanoch podľa zákona č. 538/2005 o prírodných liečivých vodách.

Odpadové hospodárstvo:

Obec má vypracovaný program odpadového hospodárstva a organizuje zber separovaného odpadu prostredníctvom vybraného dodávateľa - spoločnosti PETMAS ONYX Pezinok – prevádzka Piešťany. Takto je separované: sklo do vyhradených nádob 1 x za 2 mesiace, Papier a plasty do 240 l nádob odvoz 1 x za 2 mesiace, Nebezpečný odpad - EKO SKLAD – zber 2x ročne. Likvidáciu komunálneho odpadu zabezpečuje firma PETMAS ONYX Piešťany vývozom na skládku Bojná. Problém divokých skládok a ich likvidáciu obec rieši na vlastné náklady. Likvidovanie biomasy si zabezpečujú občania individuálne na svojich pozemkoch.

V obci chýba komplexné riešenie zhodnocovania bioodpadu, hlavne orezov z dreva a zelene z trávnych porastov, za týmto účelom má záujem vybudovať v novom programovom období zberný dvor odpadov, prípadne zapojiť sa do vybudovania siete spoločných dvorov odpadov a odberných miest v rámci regiónu, MAS.

Ochrana ovzdušia:

Kvalita miestneho ovzdušia je ovplyvňovaná spôsobom vykurovania (plyn, tuhé palivo), lokálne znečistenie ovzdušia pochádza z malých, miestnych zdrojov znečistenia a miestnej dopravy. Vzhľadom na charakter prevádzok a vybavenosť osídlenia plynom je má ovzdušie v katastri obce nadštandardnú kvalitu bez produkcie exhalátov a bez veľkých znečisťovateľov prostredia.

Ochrana pôdy, fauny a flóry:

Využívanie územia na enviromentálne prijateľné a rozvojovo vyhovujúce aktivity občanov i podnikateľských subjektov v katastrálnom území obce, ako aj ochrana pôdy, fauny a flóry je vykonávaná aktívnou územnosprávnou politikou samosprávy v súlade so záväznými regulatívmi územného plánu. Pre trvalé zlepšovanie stavu životného prostredia v ďalšom období je potrebné realizovať opatrenia na posilnenie separovania zberu odpadov a zhodnocovanie odpadov zriadením centrálného zberného dvora odpadov alebo vybudovaním spoločných kapacít zberu a zhodnocovania hlavne biologických odpadov.

Programové riadenie procesu skvalitňovania životného prostredia je potrebné zabezpečiť priebežnou aktualizáciou programu odpadového hospodárstva obce.



Environmentálne riziká

Obec má mimoriadne priaznivé podmienky pre rozvoj vidieckeho bývania v čistom životnom prostredí. Podmienky pre bývanie a rast osídlenia neustále zlepšuje rozširovaním občianskej vybavenosti a služieb, rekonštrukciou obecného majetku s jeho využitím na kultúru, šport a záujmovú činnosť, renováciou miestnych komunikácií a dobudovaním chodníkov vrátane cyklotrás. Tým je podmienený ďalší významný a veľmi dopytovaný rast osídľovania obce ako blízkeho prímestského centra rozvoja vidieka.

Environmentálne riziká na území obce sú popísané v platnom územnom pláne.

Pri náhodných výdatných dažďoch má obec problém udržaním príválových dažďov v regulovaných tokoch potokov Dubová a Barina v nízko položených častiach obce, čo je rizikom vzniku nárazových povodňových situácií. Sústavné ohrozenie zo strany povrchových vôd obyvateľom obce ani výhľadovo nehrozí.

Najväčšie environmentálne riziko predstavuje potenciálna možnosť radiačnej havárie jadrového zariadenia v JE Jaslovské Bohunice. Územie patrí do ochranného pásma jadrovej elektrárne Jaslovské Bohunice (3. pásmo - do 30 km).

Obec leží v dosahu potenciálnej havarijnej záplavy územia v prípade narušenia celistvosti vodohospodárskeho diela Liptovská Mara.

Územie obce sa nachádza v oblasti s nízkou hladinou radónového žiarenia.

Potenciálne ohrozenie obce z lokálnych zdrojov z titulu havárií pri preprave nebezpečných látok po diaľnici D1, ktorá prechádza katastrom obce je riešené rešpektovanými ochrannými pásmami.

Obec uplatnením programového riadenia územného plánovania a hospodárskeho i sociálneho rozvoja obce minimalizovala riziko nesystémového využívania alebo narušenia plánovaných proporcií využívania územia.

2.2. Analýza vonkajšieho prostredia

Obec leží na východnom okraji tzv. Stredoeurópskeho regiónu (hospodársky priestor s počtom obyvateľov cca 5,5 mil., s hlavnými pólami rozvoja Bratislava, Viedeň a Brno), regiónu s vysokým potenciálom rozvoja. Z hľadiska dlhodobej perspektívy rozvoja územia je poloha obce priaznivá - pozícia Trnavského samosprávneho kraja, okresu Piešťany i samotnej obce v stredoeurópskom regióne sa v súčasnosti v súlade s celkovým posilňovaním rozvojového potenciálu Slovenska sústavne zlepšuje.



Obr. č. 4. Poloha obce v stredoeurópskom regióne.

Vonkajšie vplyvy na rozvoj regiónu a rozvoj obce:

V uplynulom programovom období bol prístup k územnému riadeniu regionálneho rozvoja uplatňovaný podľa pólov rastu vydaných pre Národný strategický referenčný rámec SR na roky 2007 – 2013. Obce boli podľa významu a ich lokalizácie v sídelnom systéme zoradené do skupín, ktorým boli alebo neboli pridelené inovačné póly rastu, resp. kohézne póly rastu.



Podľa metodiky k vykonávaniu tohto rozhodnutia boli obce, ktoré boli uvedené v zozname inovačných pólů rastu a kohéznych pólů rastu podporované z Európskeho fondu regionálneho rozvoja (ERDF). Obce bez pólů rastu boli podporované z Európskeho poľnohospodárskeho fondu pre rozvoj vidieka (EAFRD).

Obec Veľké Orvište bola týmto rozhodnutím zaradená pre účely programovania rozvoja a využitia pomoci z fondov EÚ v pôsobnosti MVR SR a MP SR medzi obce bez pólu rastu – významový kód 0 ako obec ležiaca mimo záujmového územia pólů rastu. Obec bola v programovom období 2007 – 2013 oprávneným žiadateľom na čerpanie pomoci EÚ z Európskeho poľnohospodárskeho fondu pre rozvoj vidieka (EAFRD) prostredníctvom Operačného programu Program rozvoja vidieka – OP PRV 2007 – 2013, ktorý bol kľúčový pre čerpanie pomoci EÚ na rozvoj malých obcí, hlavne pre projekty rozvoja sociálnej infraštruktúry a verejnej vybavenosti. Obec využila podporu z OP PRV na realizáciu projektu rekonštrukcie miestnych komunikácií a verejných priestranstiev v centre obce. Obec bola tiež oprávneným žiadateľom prostriedkov z Operačného programu Životné prostredie, ktorý bol kľúčový pre čerpanie pomoci EÚ na modernizáciu a dobudovanie technickej infraštruktúry obcí - osobitne na realizáciu environmentálnych opatrení na zlepšenie kvality života v obci. Túto možnosť obec využila prostredníctvom spoločného projektu budovania siete kanalizácií a napojením na ČOV, ktorého prijímateľom pomoci bol TAVOS a.s.

V procese prípravy nového programového obdobia 2014 -2020 bola na úrovni vlády SR aktualizovaná Národná stratégia regionálneho rozvoja SR 2020/30 (uznesenie vlády SR zo 14.5.2014), bola spracovaná a schválená Analýza rozvojového potenciálu regiónov SR a ich územných rozdielov na roky 2014 - 2020. Obsahom týchto strategických materiálov bola aktualizovaná Koncepcia územného rozvoja Slovenska (KURS 2011 v znení ZaD č.1.), ktorá určuje základnú kosť a smerovanie priestorového územného rozvoja Slovenska v medzinárodných a celoštátnych súvislostiach.

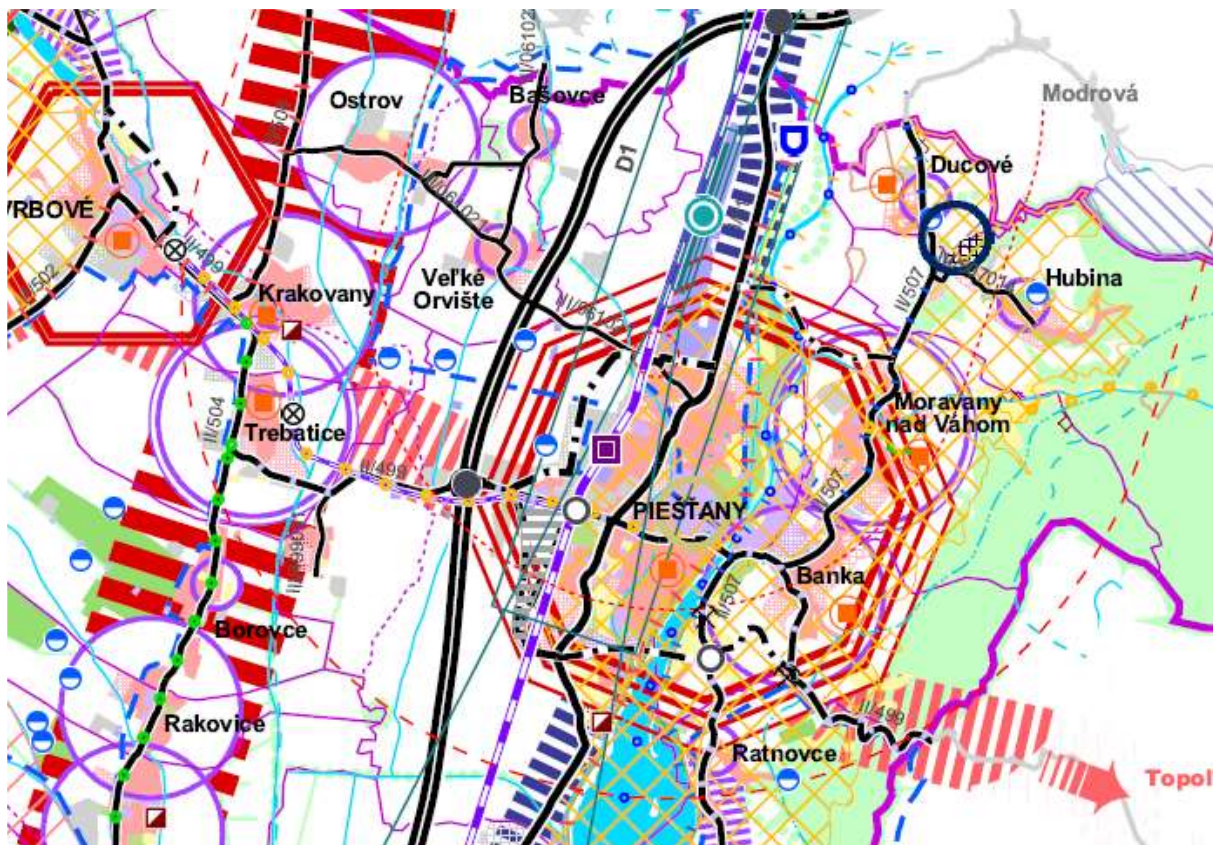
Podmienky rozvoja územia stanovené v KURS 2011 v regióne podrobnejšie rozpracováva Územný plán rozvoja regiónu Trnavského samosprávneho kraja.

Podľa UPN-R TTSK schváleného uznesením č. 149/2014/08 zo dňa 17.12.2014 a ktorého záväzná časť bola vyhlásená všeobecne záväzným nariadením TTSK č. 33/2014 z 17.12.2014 je rozvojové postavenie obce Veľké Orvište v regióne Trnavského samosprávneho kraja v rámci koncepcie územného rozvoja Slovenska (KURS) nasledovné:

Obec je zaradená ako obec najnižšieho 9. rozvojového stupňa centier osídlenia. Obcou prechádza cesta III. triedy III/061021, ktorá ju na východe spája s okresným mestom Piešťany



ako centrom osídlenia zaradenom v 1. podskupine 2. skupiny centier osídlenia KURS. Na západe ju cesta III/061021 spája cez obec Ostrov so štátnou cestou II. triedy II/504 Trnava – Trenčín. Osídlenia ležiace na tejto ceste od Trnavy cez Bučany – Trakovice - Veľké Kostolany – Trebatice v smere na Trenčín tvoria severovýchodnú rozvojovú os TTSK 1. stupňa, teda najvyššej priority v rámci UPN-R TTSK. Spojnica miest Vrbové - Piešťany cez Krakovany a Trebatice tvorí rozvojovú os 3. stupňa a obce - osídlenia na ceste I. triedy I/61 v smere Leopodov - Piešťany – Nové mesto Nad Váhom tvoria rozvojovú os 4. stupňa. Obec teda leží v blízkosti, ale nie je súčasťou žiadnej rozvojovej osi osídlenia podľa KURS rozpracovanej v novele UPN-R TTSK. V širších vzťahoch riešených v UPN-R TTSK (výkres 1 SV.pdf) leží obec v území tvoriacom okrajové pásmo ťažísk osídlenia prvej úrovne ktorým je krajské mesto Trnava.



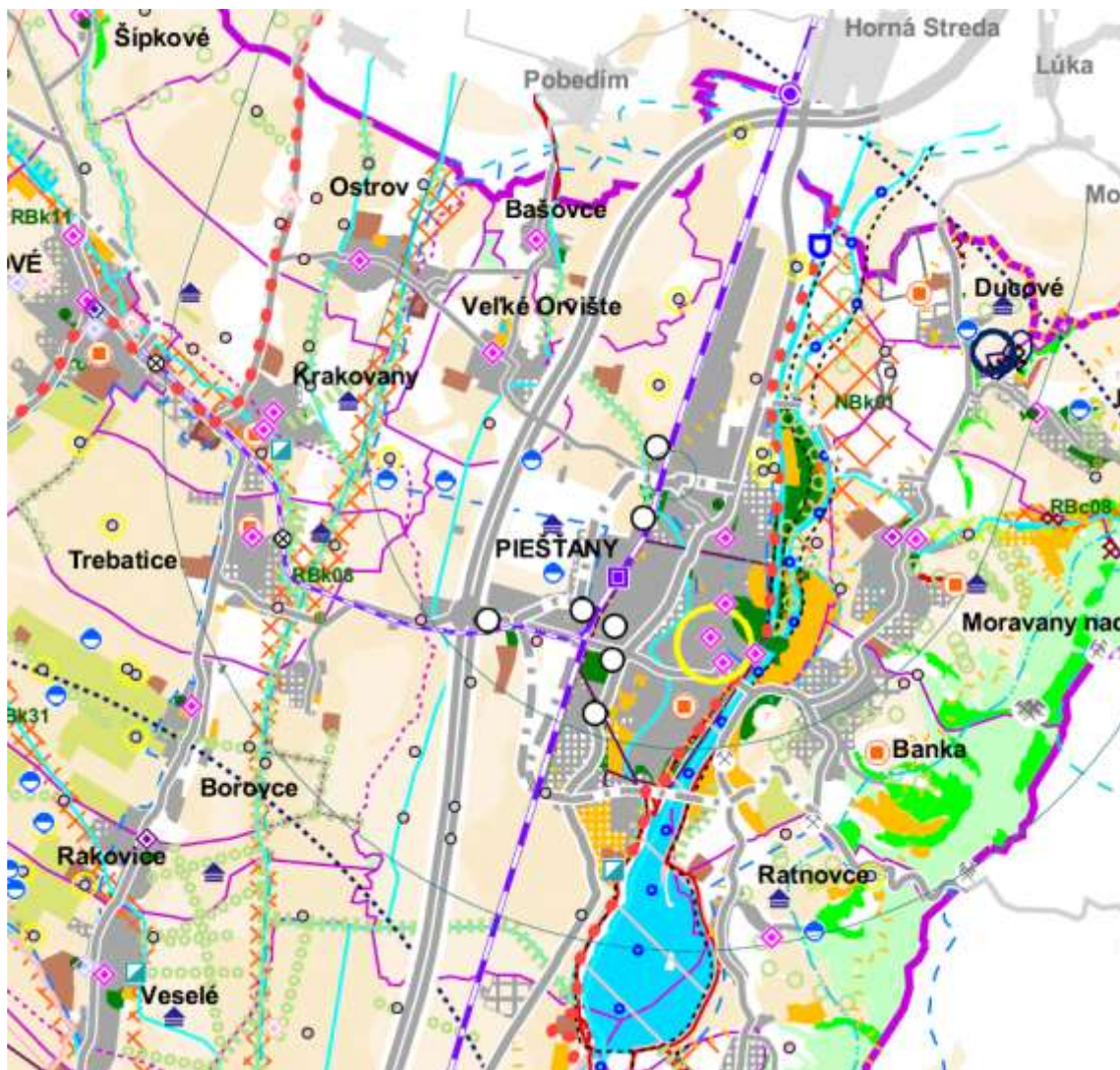
Obr. č. 5. Zaradenie obce v štruktúre centier osídlenia (Zdroj: UPN-R TTSK – čistopis vykres 2 KUN.pdf)

Susedné obce Ostrov a Krakovany sú zaradené ako centrá osídlenia vyššej 8. skupiny. Obec Bašovce je zaradená rovnako ako Veľké Orvište v 9. skupine centier osídlenia. Obec Trebatice je zaradená v 7. skupine centier osídlenia.



Vo verejnom technickom vybavení územia z hľadiska energetiky, telekomunikácií a informačných sietí sa predpokladá v oblasti telekomunikácií zokruhovanie územia optickým káblom Orange Slovensko na zvýšenie prístupnosti k internetu a informačným službám. V technickej infraštruktúre vodného hospodárstva nie sú na území obce plánované žiadne zmeny v súčasnom usporiadaní vodných zdrojov, vodovodov a kanalizácií.

V rozvoji územia v oblasti ochrany prírody a krajiny sú funkčné plochy katastrálneho územia riešené v súlade s územným plánom obce – výhľadové zastavané plochy sú vymedzené juhovýchodným smerom k diaľnici, plochy rekreácie a cestovného ruchu sú určené juhovýchodne od rybníka, ochranné lesné porasty sú severne od cesty Ostrov – Bašovce. V okolí vodného toku je plánovaná výsadba pobrežnej vegetácie. Ostatné plochy intravilánu sú poľnohospodárske pôdy v skupinách bonity 1 až 4.



Obr. č. 6. Rozvoj územia v oblasti ochrany prírody a krajiny
(Zdroj: UPN-R TTSK – výkres č. 5 OpaK.pdf)



V zámeroch využitia poľnohospodárskej pôdy nie sú plánované významné zábery pôdy v území, kataster je charakterizovaný ako územie určené na melioračnú podporu poľnohospodárskej výroby závlahami, potreba odvodnenia územia sa nepredpokladá.



Obr. č. 7. Rozvoj územia v oblasti využitia poľnohospodárskej pôdy
(Zdroj: UPN-R TTSK – Výkres ZCaVPS.pdf)

V katastrálnom území obce Veľké Orvište nie je podľa UPN-R TTSK plánovaná žiadna verejnoprospešná stavba, územie je charakterizované ako nížinú krajinu rovinnú prevažne bezlesnú, poľnohospodársku, okrem funkčného využitia intarvilánu na bývanie je územie okrajovo využívané na agrofarmu a doplnkovo využívané na rekreáciu a cestovný ruch v spojitosti s miestnym rybníkom. Územie je dotknuté verejnoprospešnými stavbami - diaľnica D1, vysokorýchlostná železnica a slúži ako ochranné pásmo vodných zdrojov a letiska Piešťany. Ďalšie využitie územia na umiestnenie verejnoprospešných stavieb sa nepredpokladá.

Podľa záväznej časti UPN-R TTSK v oblasti navrhovaných regionálnych centier osídlenia bude obec podporovaná ako centrum osídlenia 9. skupiny, ktoré zohráva v rozvoji TTSK komplementárnu úlohu ponukou špecifických funkcií.

Ako základné funkcie centier osídlenia 9. skupiny sú vymedzené:

- bývanie vo vidieckom prostredí s prevažujúcim poľnohospodárstvom,



- základná občianska vybavenosť,
- lokálne hospodárske aktivity najmä v primárnom a terciálnom sektore,
- plnohodnotné kvalitné podmienky bývania umožňujúce prácu doma,
- trvalá podpora starostlivosti o krajinu a rozvoj zelene,
- centrum osídlenia určené na alokáciu rekreačných, turistických, agroturistických a oddychových aktivít a
- centrum osídlenia rozvíjané na základe lokálnych a mikroregionálnych špecifik.

V oblasti rozvoja cestovného ruchu a turizmu je obec zaradená v lokalite dolnopovažského regiónu s centrom v okresnom meste Piešťany, v tesnej blízkosti rekreačného územného celku RÚC17 Považský kúpeľný rekreačný územný celok, ktorého však nie je súčasťou.

Obec leží v Malokarpatskej vinohradníckej oblasti, vo Vrbovskom vinohradníckom regióne, nie je však zaradená medzi vinohradnícke obce.

Podľa Partnerskej dohody SR EU 2014 – 2020 bude SR podporovať ekonomický, sociálny a environmentálny rast na miestnej úrovni prostredníctvom komunitne vedeného miestneho rozvoja (CLLD) - pre obce do 1000 obyvateľov v rámci OP PRV. Integrovaný Regionálny Operačný Program (IROP) bude z väčšej miery implementovaný prostredníctvom modelu tzv. regionálnych integrovaných územných stratégií RIÚS (v lokalite nie je zatiaľ uplatňované).

Obec leží v lokalite, v ktorej dosiaľ nepôsobí v súčasnosti žiadna miestna akčná skupina. Okrem členstva v ZMOS, región Jaslovské Bohunice nie je obec zapojená v žiadnej forme partnerskej územnej spolupráce, riziko neúčasti na spoločnom rozvoji územia obec znižuje pripravovaným vstupom do regionálnej MAS čo môže obec využiť na realizáciu spoločných i na podporu vlastných rozvojových projektov s regionálnym dopadom.

Z hľadiska vonkajších vplyvov rozvoja je najväčším vonkajším environmentálnym rizikom a zdrojom potenciálneho ohrozenia obce je jadrové zariadenie – AE V-2 Jaslovské Bohunice vo vzdialenosti 24 km juhozápadne od obce. Potenciálnym povodňovým rizikom pre územie obce sú nárazové 100 a viacročné prívalové vody, resp. narušenie VD Liptovská Mara, bežne však bezprostredné nebezpečenstvo zatopenia obytných častí územia nehrozí. Potenciálne riziko zhoršenia životného prostredia, zhoršenia kvality ovzdušia a kvality života nie je v katastri obce ani výhľadovo registrované, významné rozšírenie chovu hovädzieho dobytku nad 1000 dbj v existujúcej farme nie je uvažované. Ani výhľadovo sa nepočíta s umiestnením priemyselnej výroby alebo inej činnosti zaťažujúcej životné prostredie. Trvalou prioritou dlhodobého vývoja obce je rozvoj vidieckeho bývania a služieb pre obyvateľstvo.



2.3. Zhodnotenie realizovaných opatrení rozvoja územia

Doterajšia stratégia a podpora rozvoja obce:

Obec má na svojom území vybudovanú základnú technickú infraštruktúru – energetické siete dostatočných kapacít, novú splaškovú kanalizáciu s napojením na ČOV, dobré vonkajšie dopravné napojenie, vybudované miestne komunikácie a chodníky na prevažnej časti zastavaného územia.

Obec prevádzkuje vlastné zariadenia dostatočnej kapacity pre predškolskú výchovu a I. stupeň základného školstva vrátane školskej jedálne – tieto objekty sa napriek čiastkovým modernizáciám nepodarilo komplexne rekonštruovať a vyžadujú konečné investičné riešenie zateplenia a vnútornej modernizácie vrátane vybudovania telocvične s predpokladom využívania pre telesnú výchovu v školstve a rozvoj zdravia všetkých skupín obyvateľstva v mimoškolskej výchove a v záujmovej športovej činnosti.

Na území obce je vybudovaná miestna hospodárska infraštruktúra - nachádzajú sa tu okrem prevádzky poľnohospodárskej prvovýroby i malé a stredné podniky vytvárajúce základnú miestnu zamestnanosť pre cca tretinu ekonomicky činného obyvateľstva. Vzhľadom na blízkosť okresného mesta Piešťany s dostatočnou infraštruktúrou pre bývanie i cestovný ruch, osobitne so zameraním na kúpeľníctvo, existuje v obci iba malý sortiment základných služieb. Oblasť cestovného ruchu a turizmu – je nerozvinutá, nie sú vybudované žiadne ubytovacie ani stravovacie zariadenia pre verejnosť a návštevníkov obce.

V podmienkach obce je spracovaný a uplatňovaný hlavný dokument územného plánovania - Územný plán obce, obsahujúci záväzné regulatívy funkčného a priestorového usporiadania územia s predpokladom využitia v dostatočnej časovej perspektíve, tento bol v roku 2014 novelizovaný s výhľadom rozvoja do roku 2020.

Obec má stabilizovaný vlastný systém samosprávy, fungovania základných verejných služieb a ich finančného zabezpečenia. Pri riešení disproporcií v základných potrebách a vo verejných službách, v správe majetku ako aj v obnove a rozvoji infraštruktúry sa obec nezadlžila, je finančne zdravá. Samospráva zabezpečuje intenzifikáciu využitia vlastných zdrojov ako najdôležitejšiu podmienku pre prípravu a realizáciu nových rozvojových aktivít v ďalšom období vrátane využitia finančnej pomoci EÚ a štátu poskytovanej s podmienkou spoluúčasti žiadateľa.



Obecné zastupiteľstvo v snahe intenzifikovať miestny rozvoj a jeho začlenenie do mikroregiónu s prepojením na euroregión obstaralo a uplatňuje v praxi i druhý základný plánovací a programový dokument – PHSR, aktualizuje ho týmto programovým materiálom i na nové programové obdobie pre čerpanie pomoci Európskej únie 2014 – 2020 s výhľadom do roku 2022.

Obec vykonáva základné činnosti samosprávy a zabezpečuje trvalú udržateľnosť a rozvoj obce činnosťou starostu, 9 členného obecného zastupiteľstva, vrátane kontrolóra obce. Rozvoj obce je riadený rozhodnutiami samosprávy a ročným rozpočtom obce určujúcim priority a rozsah krytia bežných výdavkov, jeho priebežnou aktualizáciou sú spresňované rozvojové aktivity a kapitálové výdavky obce.

Ex post hodnotenie doterajších opatrení realizovaných na zabezpečenie rozvoja obce:

Obec uplatňovala v uplynulom období priebežne princíp zaistovania trvale udržateľných aktivít a investičného rozvoja obce na báze vlastných zdrojov z príjmov obecného rozpočtu, zo zdrojov ojedinele získavaných predajom majetku obce a z dotácií zo štátnych účelových zdrojov poskytovaných ústrednými orgánmi štátnej správy. Realizácia kľúčového projektu vybudovania environmentálnej infraštruktúry – výstavba splaškovej kanalizácie s napojením na ČOV a s potenciálom pripojenia všetkých obyvateľov do roku 2020 – bola zabezpečená spoločným projektom regionálneho prevádzkovateľa siete splaškových kanalizácií TAVOS, a.s. Na financovanie výstavby 5 ks nájomných bytov prestavbou objektu starý Vatrtovec využila obec externé zdroje dlhodobých úverov a dotácií zo Štátneho fondu rozvoja bývania. K zlepšeniu občianskej vybavenosti prispeli čiastkové rekonštrukcie objektov MŠ a ZŠ a vybudovanie viacúčelového ihriska s využitím prostriedkov UV SR na podporu rozvoja športu. V občianskej vybavenosti sa však nepodarilo zabezpečiť komplexnú rekonštrukciu objektov ZŠ a MŠ so ŠJ ani vybudovanie krytej telocvične chýbajúcej vo vybavenosti základného školstva. Výrazné posilnenie občianskej vybavenosti dosiahla obec realizáciou projektu rekonštrukcie miestnych komunikácií a verejných priestranstiev v centre obce.

Rozvoj obce stagnoval a stagnuje naďalej v službách pre cestovný ruch a turizmus – nie sú vybudované žiadne ubytovacie ani stravovacie zariadenia pre verejnosť a návštevníkov obce, nie sú vybudované cyklo ani turistické chodníky s napojením na blízke turistické trasy Považskej cyklomagistrály cez kúpeľné mesto Piešťany a v podhorskej malokarpatskej oblasti,.



Významným prínosom pre životné prostredie je zavedený a priebežne podporovaný zber separovaného odpadu so zámerom jeho posilnenia zriadením zberného dvora odpadov hlavne pre trvalé riešenie zberu a zhodnocovania bioodpadu ako nadstavby individuálneho kompostovania občanmi.

V rozvoji obce po predchádzajúcom útlme naďalej stagnuje agrosektor, nerozvíja sa ani zahradníctvo a ovocinárstvo na individuálnej báze. Spresnenie rozvojových zámerov v oblasti agrosektora sa očakáva až v ďalšom období.

V období r. 2007 – 2013 výrazne stúpol počet ukončených podnikateľských aktivít podnikateľských subjektov so sídlom, resp. s miestnymi prevádzkami na území obce. Stagnáciou súkromného podnikania očanov - SZČO a SHR (hlavne v rokoch 2009- 2011) sa nerozšíril dostatočne sortiment základných služieb pre obyvateľstvo hlavne v remeselnej a poľnohospodárskej malovýrobe a v manuálnych službách.

Nebol využitý potenciál diverzifikácie poľnohospodárske prvovýroby, neboli vybudované plánované kapacity miestnych služieb, drobných výrobných a remesiel.

Realizované aktivity a projekty v rozvoji bývania vytvorili podmienky pre trvalý rast osídľovania a tým i rast vlastných zdrojov obce – hlavne daňových príjmov a poplatkov.

Do priamej účasti na príprave a realizácii rozvojových zámerov obce a financovania verejnoprospešných aktivít ani do priamej realizácie plánovaných projektov pre súkromný sektor boli (okrem výstavby rodinných domov) iba príležitostne zapojené ekonomicky aktívne podnikateľské subjekty na území obce, spolupráca s podnikateľskými subjektami v regionálnom rozvoji nie je trvale a cielene koordinovaná.

Vyhodnotenie plnenia PHSR obce Veľké Orvište v r. 2004 – 2014 je v nasledujúcej tabuľke:

Vyhodnotenie realizácie PHSR obce Veľké Orvište za roky 2007-2014 (tis. EUR)	Roky realizácie	Objem financií	Vlastné zdroje	Koordinátor	Partneri	Zdroj financovania	Hodnotenie
1. Vypracovanie a schválenie Programu hosp. a soc. rozvoja obce - PHSRO	2008	1,7	1,7	Obec	Združenie VVC	Vlastné zdroje 5% - obecný rozpočet, PRV OS 3 Obnova a rozvoj obcí 95%	realizovaný
2. Stredisko osobnej hygieny a práčovňa pre sociálne odkazovaných občanov	2009	3	0,15	Obec		Dotácia MPSVR SR + VUC vlastné zdroje - obecný rozpočet 5%	realizovaný
3. Dobudovanie splaškovej kanalizácie (v rámci spoločného projektu „Piešťany -rekonštrukcia kanalizácie a ČOV“)	2006 2008	1000	13	TAVOS	obec VO, mesto PN	OPŽP - Životné prostredie, obecný rozpočet	realizovaný
4. Zriadenie pamätnej izby obce	2009 2011	10	0,1	Obec	-	Dotácia UV SR + obecný rozpočet	realizovaný v suteréne b.d. Vatrtovec
5. Obnova technickej infraštruktúry obce -oplotenie parkoviska, chodník na parkovisko a k novému ihrisku	2009	10		Obec	Mamma s.r.o.	Súkromné zdroje	realizovaný



PHSR OBCE VEĽKÉ ORVIŠTE 2015 - 2020

6. Obnova technickej infraštruktúry obce - projekt „Rekonštrukcia miestnych komunikácií a úprava verejných plôch“ - nové námestie a komunikácia od cintorína po školský areál.	2009 2010	379,44	15,94	Obec		OP PRV	realizovaný
7. Obnova a modernizácia športového areálu TJ - vybudovanie viacúčelového ihriska s umelým trávnikom a osvetlením pre minifutbal, volejbal, nohejbal, tenis, hádzanú, basketbal a iné loptové hry	2009	49,6	33	Obec	TJ Slovan Veľké Orvište	dotácia UVS, 16 tis.EUR, obecný rozpočet	realizovaný
8. Vybavenie obecnej knižnice internetom	2008 2009	2	2	Obec		obecný rozpočet	realizovaný
9. Rozširovanie separovaného zberu odpadov zvyšovanie ekologického povedomia obyvateľstva, kontajnery	2008 2014	4	4	Obec	Občania FO,PO	2. OPŽP – Životné prostredie Environmentálny fond	realizovaná podpora účinnosti z obecného rozpočtu
10. Modernizácia internetovej učebne ZŠ	2009	8	8	Obec	Súkromný sektor	EAFRD os 3 Obnova a rozvoj obcí, len obecný rozpočet	realizovaný
11. Obnova a dovybavenie verejných priestranstiev a zelene , výsadba zelene v centre obce	2011 2015	10	10	Obec		obecný rozpočet	nová fasáda na evanjelickej zvonici, oplotenie cintorína,
12. Diverzifikácia poľnohospodárskej prvovýroby	2009 2011	10	-	PD Pokrok Ostrov	Občania, PO, FO, OZ	EAFRD os 1 modernizácia a diverzifikácia poľnohospodárstva	Nerealizovaný
13. Obnova a rozšírenie športovísk v areáli ZŠ	2009 2010	4	-	Obec	Vybraný zahraničný partner	EAFRD os 3 Obnova a rozvoj obcí, obecný rozpočet alternatívne: Cezhraničná spolupráca	Nerealizovaný
14. Obnova biotopov rybníka - diverzifikácia poľnohospodárstva - rybného hospodárstva	2009 2014	8	-	Obec	Rybárske zdr. Záhumnie	vlastné zdroje OZ	realizovaný OZ Záhumnie, posedy, revitalizácia zelene
15. Výmena elektroinštalácie obecného úradu a vybudovanie novej kotolne OU a KD	2009 2010	12	4	Obec	-	Dotácia 8 tis. EUR z UV SR + obecný rozpočet	nová elektroinštalácia na OÚ a kotolňa pre OU a KD
16. Vybudovanie priemyselnej zóny na podporu rozvoja podnikateľských aktivít	2009 2011	0	-	Obec	Súkromný sektor	MHSR, SARIO OP KONKURENCIESCHOPNOST	Nerealizovaný
17. Rozšírenie spoločenského klubu dôchodcov, izolácie proti vlhkosti a obnova fasády	2015	5	5	Obec	Súkromný sektor	EAFRD os 3 Obnova a rozvoj obcí, obecný rozpočet	len izolácie proti vlhkosti
18. Realizácia opatrení na zníženie energetickej náročnosti - využívania obnoviteľných zdrojov energie (slnečné kolektory) v ZŠ, MŠ, TJ na ohrev TUV	2010	4	-	Obec	Občania, PO, FO, OZ	Environmentálny fond, 2. OPŽP – Životné prostredie, dotácia na eurooekna pre MŠ	Nerealizovaný pre nedostatok zdrojov, len eurooekna na MŠ
19. Rekonštrukcia verejného osvetlenia - príprava projektu na realizáciu o OP KaHR	2010 2015	0	-	Obec		161,5 tis. EUR OP KaHR opatrenia na zníženie energetickej náročnosti, 8,5 tis. EUR obecný rozpočet	pripravené na realizáciu, prebieha overovanie postupu VO zo strany SEIA



PHSR OBCE VEĽKÉ ORVIŠTE 2015 - 2020

20. Výstavba reštauračných a ubytovacích kapacít - penzión pri rybníku	2010 2011	0	-	Vybraný záujemca	Obec, FO, PO	6.OP KONKURENCIESCHOPNOSŤ os 1.5 cest. ruch / alt. EAFRD os 3 Obnova a rozvoj obcí,	Nerealizovaný pre nezáujem súkromného sektora
21. Podpora rozvoja cest. ruchu - napojenie na cyklotrasu Cachtice - Piestany	2010 2011	0	-	Obec	Občania, PO, FO, OZ	EAFRD os 3 Obnova a rozvoj obcí, obecný rozpočet	Nerealizovaný
22. Obnova a rekonštrukcia centrálnej zóny obce - nákup 7 lavičiek a 6 odpadkových košov do centra obce	2014	3	3	Obec		Obecný rozpočet	realizovaný návazne na veľký projekt RMK a VP z OP PRV
23. Výstavba rodinných domov IBV stavebný obvod Topoľové III – 70 RD	2010 2012	0	-	Vybraný investor	Občania, Súkr. sektor	SFRB, Hyp. úvery, Súkromné zdroje	Nerealizovaný
24. Výstavba inžinierskych sietí a komunikácií v novej obytnej zóne Topoľové II pre 12 RD.	2013 2014	331	331	Obec		vlastné zdroje obce z predaja pozemkov, zisk 135 tis. EUR	nová obytná zóna pre 12 RD
25. Obnova a rekonštrukcia Kultúrneho domu (realizovaná len výmena okien a dverí, obnova fasády OU a KD a šatne KD z obecného rozpočtu)	2011 2013	20	-	Obec	Súkromný sektor	EAFRD os 3 Obnova a rozvoj obcí, obecný rozpočet	pre nedostatok zdrojov Nerealizovaný, len obnova
26. Výstavba najomných bytov - prestavba objektu Vatrtovec na bytový dom - 5 b.j.	2010 2012	191,5	-	Obec	Občania, Súkr. sektor	dotácia MDVRR SR na IS 57 tis. EUR, zostatok úver ŠFRB na 30 rokov	5ks sociálne byty v správe obce
27. Vybudovanie strediska služieb, drobných výroba a remesiel	2012 2013	6	6	Vybraný partner	Obec, FO, PO	6.OP Ka HR, Op. 1.6 Podpora tvorby pracovných miest - nerealizované, len obecný rozpočet	Nerealizovaný zhotovenie servisnej dielne, skladu a garáže
28. Výstavba rodinných domov IBV stavebný obvod Záhumnie 40 b.j.	2011 2013	20	-	Obec	Vybraný investor	Obecný rozpočet, ŠFRB, Súkr. Zdroje	rozostavané
29. Zhotovenie novej veže na kostole v spolupráci s Farským úradom sv. Štefana	2012	20	-		Farský úrad	dotácia MF SR 12,5 tis. EUR zostatok sponzori	nová kostolná veža
30. Príprava miestnych a regionálnych projektov (0,5 mil Sk/rok)	Priebežne 2007-2014	25	15	Obec	Vybraní partneri	EAFRD os 3 Obnova a rozvoj obcí, obecný rozpočet	realizované z obecného rozpočtu podľa potreby
31. Podpora kultúrnych aktivít na území obce, činnosti mládeže a obč. Združení (Pod šable, Vynášanie Moreny a pod. deň ústy k starším, Mikuláš, Máj, Deň detí,	Priebežne 2007-2014	15	15	Obec	KS Jamín, DHZ, MOMS OZ ORVIŠTE	Obecný rozpočet, donátori, sponzori	realizovaný priebežne vid web stránka obce
32. Podpora športových aktivít na území obce a činnosti športových klubov	Priebežne 2007-2014	15	15	Obec	TJ Slovan Veľké Orvište	Obecný rozpočet, akcie klubu, sponzori	realizovaný priebežne vid archív web stránky obce
33. Zviditeľnenie histórie a súčasnosti obce - tlačoviny, propagácia, monografie (publikácie „Obec Veľké Orvište v minulosti a dnes 1113-2013“ a „85 rokov futbalu vo Veľkom Orvišti 1928-2013“)	Priebežne 2007-2014	15	15	Obec	OZ ORVIŠTE	Obecný rozpočet	realizovaný priebežne, web stránka obce, Orvištské noviny
SPOLU		2182,2	491,89				

Formulár Ú 9 - Ex-post hodnotenie predchádzajúceho PHSR (Zdroj: vlastné údaje obce)



2.4. SWOT analýza

SWOT analýza obsahuje analýzu silných a slabých stránok obce, jej príležitostí rozvoja a ohrození.

Prezentuje poznatky získané v analytických zisťovaniach a v hodnotiacich a syntetizačných postupoch. Je orientovaná na ľudské zdroje, technickú infraštruktúru, občiansku infraštruktúru, životné prostredie, bývanie, ekonomiku a služby, rekreácie, šport, turizmus, cestovný ruch, históriu a kultúru.

Prezentuje výsledky makroekonomickej a sociálno-ekonomickej analýzy a zlučuje výsledky analýzy vnútorného a vonkajšieho prostredia v cieľovej oblasti.

Silné stránky:	Slabé stránky:
<ul style="list-style-type: none">➤ úplná vybavenosť obce inžinierskymi sieťami - verejný vodovod, plynofikácia, kanalizácia s napojením na ČOV➤ výhodná poloha obce v blízkosti svetoznámeho kúpeľného mesta Piešťany s dostupnou sieťou služieb pre občanov i cestovný ruch➤ komplexná dopravná dostupnosť do 5 km z hlavného cestného ťahu D1 a hlavného železničného ťahu M1➤ veľmi dobré prírodné dispozície pre rozvoj agroturizmu a pre návštevnosť obce (Čachtický hrad, Malé Karpaty, Považský Inovec, Slňava)➤ veľmi dobrá dostupnosť sídla okresu (Piešťany), sídla samosprávneho kraja (Trnava) a hlavného mesta SR (Bratislava)➤ dostupnosť zón s nadpriemerným indexom rozvoja (PSA Peugeot, Samsung)➤ udržiavané životné prostredie, zabehnutý triedený zber odpadu➤ dostatočné množstvo zelene a biotopov v okolí obce - miestny rybník Blatiny, a potok Dubová, les 5ha	<ul style="list-style-type: none">➤ 2/3 katastra obce je v ochrannom pásme liečivých termálnych zdrojov (bráni rozvoju lokality vhodnej na investičnú výstavbu)➤ nevyužitý potenciál prírodných dispozícií pre návštevnosť obce (rybník Blatiny, miestne tradície a zvyky, turistika)➤ nedostatok miestnych pracovných príležitostí, pokles aktivít SZČO➤ nerozvinutý agroturizmus, chýbajúce ubytovacie zariadenia, chýbajúce stravovacie zariadenia pre turizmus➤ chýbajúce služby pre obyvateľstvo (opravy a údržba, remeslá, služby pre relax a oddych)➤ nedostatok investičného kapitálu z vlastných zdrojov obce➤ neujasnenosť rozvojových zámerov v agrosektore a v diverzifikácii poľnohospodárstva

Formulár A 5 - SWOT analýza – silné a slabé stránky



Na základe vyhodnotenia účinkov a dopadov vyššie určených silných a slabých stránok rozvoja obce boli následne formulované tieto rámcové rozvojové príležitosti v lokalite a potenciálne ohrozenia plánovaného priaznivého budúceho rozvoja obce:

príležitosti:	ohrozenia:
<ul style="list-style-type: none">➤ podpora rozvoja nových podnikateľských aktivít v obci (doplnenie sortimentu služieb a remesiel)➤ podpora budovania kapacít pre cestovný ruch a turizmus (ubytovanie a stravovanie)➤ podpora aktivít neformálnych skupín občanov (fitnes centrum mládeže, materské centrum, klub dôchodcov)➤ využitie finančných zdrojov z EÚ, dotácií ŠR a mimorozpočtových zdrojov na obnovu verejných budov➤ rekonštrukcia miestnych komunikácií, chodníkov a verejných priestranstiev➤ využitie nových stavebných obvodov vymedzených v UPN na výstavbu RD➤ priaznivý rast obyvateľstva z titulu podpory rozvoja bývania➤ potenciál jedného z najvýdatnejších zdrojov pitnej vody v trnavskom regióne➤ potenciál využitia územia PD na diverzifikáciu poľnohospodárskej výroby na umiestnenie drobných výrobných zariadení ŽP➤ napojenie obce na turistické trasy, cyklotrasy, náučné chodníky➤ vysoký potenciál osídľovania - rastu obyvateľstva ako príležitosť pre rast potrieb - kvality a sortimentu miestnych služieb	<ul style="list-style-type: none">➤ nedostatok pracovných príležitostí v obci a následná migrácia obyvateľov➤ pokles záujmu o bývanie v obci z titulu nedostatočného sortimentu a kvality miestnych služieb➤ preferovanie konzumnej kultúry nad umeleckou zo strany mládeže➤ pretrvávajúca veľká administratívna náročnosť pre získanie financií zo štátnych dotácií a z fondov EÚ➤ časté zmeny v legislatíve, nestabilita podmienok pre financovanie obce, školstva a mamoškolskej činnosti➤ zhoršujúci sa stav obecných stavieb (KD a ZŠ, MŠ, spoločenský klub, budova OÚ) a komunikácií➤ nezáujem a nedostatočná pripravenosť občanov pre rozvoj cestovného ruchu➤ nedostatočná aktivita občanov pre pozitívne zmeny vo voľnočasovom využití, v tvorbe životného prostredia v obci, v ochrane verejnej zelene a majetku a priestranstiev➤ nedoriešenie vlastníckych vzťahov k pôde – ROEP➤ nedostatočné zapojenie obce do regionálnej spolupráce

Formulár A 5 - SWOT analýza – príležitosti a ohrozenia

Vyššie uvedená SWOT analýza prezentuje na súčasnej úrovni poznania výsledky sociálno-ekonomickej analýzy doterajšieho vývoja obce a analýzy výsledkov a dopadov už



realizovaných opatrení, prezentuje vyvážený pohľad na minulosť, súčasnosť i na predpokladanú a reálne ovplyvniteľnú, cieľovo orientovanú budúcnosť obce.

Usporiadáním do štyroch kvadrantov predurčuje SWOT analýza východiská na formuláciu rozhodujúcich disparít a určujúcich faktorov ďalšieho vývoja a pre formulovanie konečnej aktuálnej stratégie rozvoja obce.

Tieto výsledky a východiská možno použiť i v budúcnosti pri implementácii stratégie rozvoja, resp. pri jej budúcom aktualizovaní alebo spresňovaní pre ďalšie obdobie.

SWOT analýza vytvára predpoklady, aby v rovnako prehľadnej štruktúre bola formulovaná aj stratégia budúceho vývoja obce, t.j. aby určila:

- ako zachovať, resp. rozvíjať silné stránky obce,
- ako odstraňovať, resp. eliminovať jej slabé stránky,
- ktoré z budúcich príležitostí možno využiť pre jej ďalší rozvoj,
- akými aktivitami možno čeliť očakávaným ohrozeniam jej ďalšieho rozvoja.

Zo SWOT analýzy vychádza určenie kľúčových disparít a hlavných faktorov rozvoja obce.



2.5. Kľúčové disparity a hlavné faktory rozvoja

Za kľúčové disparity možno na základe vykonanej analýzy vo vzájomnom vzťahu považovať:

zlý technický stav obecných budov vyžadujúci komplexnú rekonštrukciu	nedostatok zdrojov v rozpočte obce na rekonštrukciu a modernizáciu obecných budov
rozšírenie sortimentu a kvality služieb pre bývanie a služieb sociálnej a zdravotnej starostlivosti, rozvoj občianskej vybavenosti a verejných služieb revitalizáciou a modernizáciou verejných budov	dostatok zdrojov v rozpočte obce na rekonštrukciu a modernizáciu obecných budov, na vybudovanie kultúrneho a spoločenského centra obce
profesijne orientovaná skladba obyvateľstva (externý priemysel, doplnkovo poľnohospodárstvo)	dochádzka za prácou mimo obce u viac ako 2/3 ekonomicky činného obyvateľstva
chýbajúce služby pre obyvateľstvo a cestovný ruch, remeselné činnosti	nedostatok miestnych pracovných príležitostí
nerozvinuté podnikateľské aktivity obce, podnikateľské prostredie a jeho podpora	nedostatok zdrojov na rozvoj obce (nedostatočná tvorba vlastných zdrojov a nezapojenie cudzích zdrojov – fondov EÚ)
dostatočné územné dispozície pre rast bývania v rodinných domoch dostatočné priestorové možnosti pre rozvoj chalupárstva a agroturizmu	individuálne záujmy, nevysporiadané majetkovo-právne vzťahy, neukončené závery ROEP
dobré prírodné i dopravné dispozície pre návštevnosť obce (dostupný hlavný cestný ťah D1) pre rozvoj cestovného ruchu	nevybudované ubytovacie a stravovacie kapacity
udržiavané životné prostredie, tiché vidiecke osídlenie bez priemyselného zaťaženia	nedoriešená likvidácia biologického odpadu a chýbajúce obecné kompostovisko / spoločný zberný dvor bioodpadu
priaznivé podmienky pre šport, rekreáciu a turistiku	nedostatok a nedostatočná vybavenosť verejných priestranstiev, oddychových zón
Nevyužitý potenciál pre rozvoj podnikateľských aktivít v obci – disponibilný majetok obce a dostupné energetické zdroje	Nerozvinutý podnikateľský sektor v obci a nezaujím podnikateľov o prenájom, kúpu nehnuteľností na miestne podnikanie.
Dobré miestne technické i sociálnoekonomické podmienky pre diverzifikáciu poľnohospodárskej prvovýroby	Stagnácie vo formulácii programu rozvoja podnikateľského prostredia v agrosektore zo strany územného lídra

Formulár č. A 2 - Kľúčové disparity - analýza príčin a dôsledkov



Hlavné faktory rozvoja obce

Za kľúčové určujúce faktory rozvoja obce Veľké Orvište v programovom období 2014 – 2020 s výhľadom do roku 2022 možno považovať:

- I. Schopnosť doriešenia financovania obnovy verejných budov a technickej infraštruktúry obce zo štrukturálnych fondov Európskej únie v programovom období 2014 – 2020, z dotácií vlády SR a rezortných ministerstiev na odstránenie rozvojových disparít, alebo z iných dotačných zdrojov a rýchlosť realizácie týchto infraštruktúrnych investičných projektov – INTENZITA OBSTARANIA EXTERNÝCH ZDROJOV FINANCOVANIA ROZVOJA INFRAŠTRUKTÚRY a VČASNOSŤ ICH VYUŽITIA.
- II. Schopnosť zabezpečiť včasnú a efektívnu prípravu rozvojových projektov obce na následné využitie Eurofondov z vlastných zdrojov vrátane doplnkových zdrojov ostatných subjektov - aktérov regionálneho rozvoja na území obce - EFEKTÍVNOSŤ VYUŽITIA VLASTNÝCH ZDROJOV OBCE NA PRÍPRAVU NÁSLEDNÉHO ČERPANIA ŠTRUKTURÁLNYCH FONDOV EÚ v programovom období 2014 – 2020 s finančnou účasťou miestnych podnikateľských a iných subjektov, resp. z komerčných úverov.
- III. Rozvoj miestnej spolupráce pri vytváraní podmienok pre rast podnikateľských aktivít podnikateľských subjektov a obyvateľov obce, domácich i zahraničných investorov na území obce v súlade so stratégiou jej rozvoja - AKTIVÁCIA SUBJEKTOV MIESTNEHO ROZVOJA K VYUŽITIU MIESTEHO POTENCIÁLU K RASTU PODNIKATEĽSKÝCH AKTIVÍT A MIESTNEJ ZAMESTNANOSTI.
- IV. Organizačné zabezpečenie realizácie PHSR samosprávou obce regionálnou územnou spoluprácou samospráv susedných a partnerských obcí a vybraných externých regionálnych partnerov – ÚZEMNÁ SPOLUPRÁCA REGIONÁLNYCH PARTNEROV ÚZEMNÉHO ROZVOJA NA REALIZÁCII PHSR obce formou spoločných projektov v programovom období 2014 – 2020.



Pri spracovaní analytickej časti PHSR bol využitý obsah nasledovných koncepčných dokumentov:

Názov dokumentu	Platnosť dokumentu	Úroveň dokumentu	Zdroj
Stratégia Európa 2020	2014 2020	EU	http://ec.europa.eu
Partnerská dohoda SR / EU na r. 2014 -2020	2014 2020	NUTS I SR	www.mindop.sk
Národná stratégia regionálneho rozvoja SR 2020/30 (UV SR 296/2010, aktualizácia 06/2014)	2014 2030	NUTS I SR	www.rokovania.sk
Analýza rozvojového potenciálu regiónov SR a ich územných rozdielov na roky 2014 2020.	2014 2020	NUTS I SR	www.rokovania.sk
Stratégia hospodárskej politiky Slovenskej republiky - Slovensko 2020+	2013 2020+	NUTS I SR	www.rokovania.sk
Národná stratégia rozvoja cyklistickej dopravy a cykloturistiky v SR	2014 2020	NUTS I SR	www.mindop.sk
Koncepcia územného rozvoja Slovenska – KURS 2011	2014 2020	NUTS I SR	www.mindop.sk
Operačné programy na obdobie 2014 – 2020 schválené vládou SR	2014 2030	NUTS I SR	www.mindop.sk
Plán hospodárskeho a sociálneho rozvoja Trnavského samosprávneho kraja 2009 – 2015, 08/2009	2009 2015	NUTS III TTSK	www.trnava-vuc.sk
Územný plán veľkého územného celku Trnavský kraj schválený uznesením vlády SR č. 245/1998, záväzná časť	Platný v znení zmien a doplnkov	NUTS III TTSK	www.trnava-vuc.sk
Územný plán regiónu Trnavského samosprávneho kraja, 12/2013	návrh	NUTS III TTSK	www.trnava-vuc.sk
Akčný plán zamestnanosti TTSK	2005 2015	NUTS III TTSK	www.trnava-vuc.sk
Plán budovania verejných kanalizácií v TTSK	2008 2015	NUTS III TTSK	www.trnava-vuc.sk
Krajinno - ekologický plán Trnavského samosprávneho kraja	2013 2020	NUTS III TTSK	www.trnava-vuc.sk

Formulár Ú 8 - Zoznam analyzovaných koncepčných dokumentov (Zdroj:vlastné spracovanie)



3. STRATÉGIA ROZVOJA OBCE

Vízia obce

Velké Orviště – obec príťažlivá pre bývanie formou prímestských vidieckych sídiel v čistom prírodnom prostredí s dostupnými službami pre obyvateľov i návštevníkov obce, ekonomicky stabilizovaná prevádzkou poľnohospodárskej prvovýroby, malými a strednými podnikmi s výrobou ekologicky nezaťažujúcou územie a službami pre obyvateľstvo, cestovný ruch a rast kvality života a životného prostredia.

Motto obce

Využime miestny materiálny a ľudský potenciál, schopnosti a záujem občanov a spoluprácu s domácimi i zahraničnými partnermi na trvalý hospodársky a sociálny rozvoj a rast kvality života v obci.



3.1. Vízia rozvoja obce, ciele a priority

Strategickým cieľom obce na programové obdobie 2014 – 2020 je **zabezpečiť vyvážený trvalo udržateľný hospodársky, sociálny a environmentálny rozvoj obce s cieľom naplnenia formulovanej vízie** obce postupne do roku 2020.

Víziou je vybudovať obec príťažlivú pre bývanie formou prímestských vidieckych sídiel v čistom prírodnom prostredí s dostupnými službami pre obyvateľov i návštevníkov obce, ekonomicky stabilizovaná prevádzkou poľnohospodárskej prvovýroby, malými a strednými podnikmi s výrobou ekologicky nezaťažujúcou územie a službami pre obyvateľstvo, cestovný ruch a rast kvality života a životného prostredia.

Špecifické ciele

Pre naplnenie strategickej vízie a dosiahnutie strategického cieľa rozvoja obce sú definované špecifické ciele rozvoja v troch prioritných rozvojových oblastiach:

Prioritná rozvojová oblasť 1.	Hospodársky rozvoj
Prioritná rozvojová oblasť 2.	Sociálny rozvoj
Prioritná rozvojová oblasť 3.	Environmentálny rozvoj

Formulár č. S 1.1. – Prioritné rozvojové oblasti (Zdroj: vlastné spracovanie)

Budúci trvale udržateľný hospodársky, sociálny a environmentálny rozvoj obce bude zabezpečený v jednotlivých prioritných oblastiach naplnením týchto špecifických cieľov:

Cieľ 1	Rozvoj hospodárstva a miestneho ekonomického potenciálu dosiahnuť: - dobudovaním technickej infraštruktúry obce a zabezpečením obnovy a rekonštrukcie obecných budov pre ich následné ekonomické využitie - podporou tvorby miestnych podnikateľských kapacít zvyšujúcich miestnu zamestnanosť, kvalitu a sortiment služieb pre obyvateľstvo - rastom vlastných zdrojov obce a ich prednostným používaním na prípravu projektov k využitiu externých zdrojov financovania, hlavne eurofondov	Prioritná oblasť 1: Hospodársky rozvoj
--------	---	---

Formulár č. S 1.2. – Ciele rozvoja (Zdroj: vlastné spracovanie)



Cieľ 2	Sociálny rozvoj obce a revitalizáciu spoločenského života v obci zabezpečiť : - rozširovaním služieb pre bývanie a služieb sociálnej a zdravotnej starostlivosti - podporou rozvoja vzdelania, kultúry a ľudových tradícií, podporou ľudovej tvorivosti, zručností, tradícií a remesiel, - podporou osídľovania a rozvoja bývania vo vidieckych sídlach	Prioritná oblasť 2: Sociálny rozvoj
Cieľ 3	Rozvoj životného prostredia a kvality života v obci zabezpečiť: - dobudovaním environmentálnej technickej infraštruktúry s cieľom prehlbenia účinnosti systému seperovaného zberu odpadov - podporou využívania OZE a lepším zhodnocovaním energetických zdrojov, surovín a odpadov - zlepšovaním vybavenosti územia pre oddych, turizmus a cestovný ruch a podporou budovania infraštruktúry cestovného ruchu, prednostne formou spoločných rozvojových projektov v regióne	Prioritná oblasť 3: Environmentálny rozvoj a regionálna spolupráca

Formulár č. S 1.2. – Ciele rozvoja (Zdroj: vlastný) - pokračovanie

Ciele rozvoja obce budú v programovom období zabezpečované príslušnými opatreniami a aktivitami na úrovni:

- investičných rozvojových zámerov (na úrovni projektovej dokumentácie)
- investičných rozvojových projektov (na úrovni investičných prác a dodávok)
- neinvestičných plánovacích aktivít (PHSR, UPN a pod.)
- organizačných aktivít (rozhodnutia samosprávy, rozpočtové opatrenia, VZN)
- komunitných aktivít (spolky a združenia, MAS)
- iných aktivít (zhromaždenia, spoločenské, kultúrne a športové akcie a pod.)

realizovaných na území obce samosprávou, občanmi, vrátane občianskych združení, klubov a spolkov, ako aj ekonomicky činnými subjektami – podnikmi a podnikateľmi, živnostníkmi, samostane hospodáriacimi roľníkmi a ostatnými aktérmi regionálneho rozvoja na území obce.



3.2. Opatrenia a aktivity

Naplnenie vytýčených cieľov rozvoja obce bude v programovom období 2014 – 2020 v rokoch 2015 – 2020 s výhľadom do roku 2022 zabezpečené nasledujúcimi opatreniami:

Prioritná oblasť 1: Hospodársky rozvoj

Cieľ 1: Rozvoj hospodárstva a miestneho ekonomického potenciálu

Tento cieľ dosiahnuť:

- 1.1. rastom vlastných zdrojov s ich prednostným použitím na prípravu projektov k využitiu externých zdrojov financovania, hlavne eurofondov ale aj dotácií, darov, zbierok občanov,
- 1.2. dobudovaním technickej infraštruktúry obce a zabezpečením obnovy a rekonštrukcie obecných budov a revitalizácie majetku obce
- 1.3. podporou tvorby miestnych podnikateľských kapacít zvyšujúcich zamestnanosť a kvalitu i sortiment služieb,

Opatrenia na dosiahnutie cieľa (zoradené podľa poradia dôležitosti):

- Opatrenie 1.1. Zabezpečiť programovo rast tvorby vlastných zdrojov a podmienky pre optimálne využívanie externých finančných zdrojov a dotácií, predovšetkým fondov EÚ na realizáciu rozvojových projektov obce
(tvorba akčného plánu realizácie PHSR a jeho priebežná aktualizácia, programové riadenie rozvoja obce podľa UPN a PHSR, obstaranie PD a príprava rozvojových projektov, regionálna a partnerská spolupráca)
- Opatrenie 1.2. Dobudovať a revitalizovať technickú infraštruktúru podporujúcu rozvoj obce
(dobudovať miestne komunikácie vrátane parkovacích plôch, dobudovanie chodníkov do centra obce, rekonštrukcia a modernizácia obecných budov a ich následné využitie na podporu rozvoja miestneho podnikania, drobných výrobných, remesiel a služieb)
- Opatrenie 1.3. Vytvárať podmienky pre rozvoj miestnych podnikateľských kapacít zvyšujúcich miestnu zamestnanosť, kvalitu a sortiment služieb pre obyvateľov a návštevníkov obce aktivitami súkromného sektora
(podpora rozvoja malého a stredného podnikania s orientáciou na chýbajúce služby, na rozvoj remeselných a umeleckých živností, na ubytovanie



a reštauračné služby pre cestovný ruch, podpora VaV a zavádzania nových technológií a inovácií v súkromnom sektore, podpora pôdohospodárstva a rozvoja vidieka pri diverzifikácii miestneho agrosektora)

Prioritná oblasť 2: Sociálny rozvoj

Cieľ 2: Sociálny rozvoj obce a revitalizácia spoločenského života

Tento cieľ zabezpečiť :

- 2.1. obnovou a rozvojom infraštruktúry služieb občanom, osobitne služieb pre bývanie a služieb sociálnej a zdravotnej starostlivosti,
- 2.2. podporou rozvoja vzdelania, kultúry a ľudových tradícií, tvorivosti, zručností a remesiel, posilňovaním aktivít miestnych spolkov a združení a ich účasti na kultúrnom a spoločenskom živote v obci,
- 2.3. podporou osídľovania, rozvoja bývania vo vidieckych sídlach a výstavbou nájomných bytov pre mladé rodiny s deťmi s potenciálom ekonomickej a sociálnej stabilizácie na území obce.

Opatrenia na dosiahnutie cieľa (zoradené podľa poradia dôležitosti):

Opatrenie 2.1. Rozširovanie služieb pre bývanie a služieb sociálnej a zdravotnej starostlivosti, rozvoj občianskej vybavenosti a verejných služieb (revitalizácia, rekonštrukcia a modernizácia verejných budov s cieľom revitalizácie kultúrneho a spoločenského centra obce)

Rekonštrukcia KD na kultúrne a spoločenské centrum obce, zlepšovanie kvality a dostupnosti služieb zdravotnej a sociálnej starostlivosti, priebežný monitoring a hodnotenie kvality zdravotnej a sociálnej starostlivosti, Vybudovanie viacúčelového krytého komplexu v areáli MŠ a ZŠ pre telovýchovu.

Dobudovanie chodníkov, rekonštrukcia miestnych komunikácií

Opatrenie 2.2. Podpora rozvoja vzdelávania, kultúry a ľudových tradícií prostredníctvom aktivít samosprávy, spolkov, občianskych združení a neziskových organizácií (rozvoj kultúry, kultúrnych činností a služieb, vrátane rozvoja umeleckých činností, starostlivosti o kultúrne dedičstvo a o obnovu a revitalizáciu pamiatkového fondu). Budovanie verejných komunitných centier a partnerskej spolupráce v území s cieľom prehĺbovania a šírenia kultúrnych tradícií, a umenia v spolkovej záujmovej a športovej činnosti



všetkých skupín obyvateľov, osobitne v komunitnej činnosti mladej generácie. Podpora ľudovej tvorivosti, zručností a remesiel, tvorivých dielní, ľudového umenia a trhovníctva na báze ročného kalendára akcií a aktivít obce, miestnych spolkov, OZ a klubov, partnerských obcí.

Opatrenie 2.3. Podpora a rozvoj osídľovania (podpora výstavby rodinných domov v stavebných obvodoch podľa UPN, spresnenie rozvojových zámerov pre bývanie v časti nová obytná zóna pre RD vrátane IS, MK a CH, podpora rekonštrukcie a obnovy rodinných domov v zástavbe, obstaranie obecných nájomných bytov 1x 5 b.j. nadstavbou a výstavbou bytoviek vo vybraných stavebných obvodoch (predpoklad 4 x 6 až 12 b.j. postupne do roku 2022) vrátane prístupových chodníkov, parkovania a oddychovej zóny).

Prioritná oblasť 3: Environmentálny rozvoj

Cieľ 3 Rozvoj životného prostredia a kvality života v obci

Zabezpečiť (prednostne formou spoločných rozvojových projektov v regióne) :

- 3.1. Dobudovaním environmentálnej technickej infraštruktúry,
- 3.2. Lepším zhodnocovaním energetických zdrojov, surovín a odpadov
- 3.3. Zlepšovaním vybavenosti územia pre oddych a turizmus revitalizáciou verejných priestranstiev a podporou budovania infraštruktúry cestovného ruchu, regionálna spolupráca v MAS

Opatrenia na dosiahnutie cieľa (zoraďené podľa poradia dôležitosti):

Opatrenie 3.1. Dobudovanie environmentálnej technickej infraštruktúry a realizácia opatrení na ochranu a tvorbu životného prostredia a na obmedzovanie vplyvov poškodzujúcich životné prostredie:

Vybudovanie zberného dvora odpadov alebo zberných miest, resp. účasť na spoločnom projekte siete zberných dvorov odpadov v rámci MAS s cieľom zvyšovania účinnosti separovaného zberu odpadov a zhodnocovania bioodpadu, prevencia vzniku divokých skládok, ochrana pred povodňami, environmentálne vzdelávanie.

Opatrenie 3.2. Lepšie zhodnocovanie energetických zdrojov, surovín a odpadov, podpora podpora efektívneho využívania prírodných zdrojov:

Podpora kompostovania bioodpadu v domácnostiach, osвета a podpora využívania obnoviteľných zdrojov energie na vykurovanie a zvyšovanie



energetickej sebestačnosti, znižovanie energetickej náročnosti obecných budov, zatepovanie, využívanie obnoviteľných zdrojov.

Rekonštrukcia verejného osvetlenia a cieľom zníženia energetickej náročnosti verejných služieb (modernizácia).

Rekonštrukcia objektov ZŠ a MŠ pre zníženie energetickej náročnosti, rekonštrukcia vykurovacieho systému, zateplenie budov. Rekonštrukcia strechy s využitím obnoviteľných solárnych zdrojov energie na TUV a výrobu elektriny,

Opatrenie 3.3. Zlepšovať vybavenosť územia pre oddych a turizmus revitalizáciou verejných priestranstiev a podporou budovania infraštruktúry cestovného ruchu. Regionálna spolupráca.

Verejnoprospešné stavby podporujúce rozvoj regiónu - revitalizácia verejných priestranstiev, budovanie verejnej zelene a oddychovej zóny.

Revitalizácia areálu MŠ a ZŠ po dobudovaní, výsadba verejnej zelene a zriadenie oddychovej zóny.

Podpora regionálnych aktivít rozvoja cestovného ruchu a turizmu, účasť na aktivitách, podpora miestnych združení. Vybudovanie tématických náučných chodníkov (turistický, ľudových tradícií, historický a pod) s ich pripojením na turistické trasy a cyklotrasy v regióne, resp. do regionálnej siete v rámci MAS – spoločné projekty z rozpočtu MAS)

Medzinárodná, cezhraničná a regionálna spolupráca v záujme trvalo udržateľného rozvoja regiónu: zapojenie obce v regionálnom združení MAS, spoločné projekty MAS, spoločné projekty z rozpočtu MAS /IROP.



3.3. Postupnosť a etapy realizácie PHSR

Hierarchia cieľov v štruktúre programu hospodárskeho a sociálneho rozvoja obce Veľké Orvište je nasledovná:

V í z i a			
Veľké Orvište – obec príťažlivá pre bývanie formou prímestských vidieckych sídiel v čistom prírodnom prostredí s dostupnými službami pre obyvateľov i návštevníkov obce, ekonomicky stabilizovaná prevádzkou poľnohospodárskej prvovýroby, malými a strednými podnikmi s výrobou ekologicky nezaťažujúcou územie a službami pre obyvateľstvo, cestovný ruch a rast kvality života a životného prostredia.			
1. Prioritná oblasť Hospodársky rozvoj		2. Prioritná oblasť Sociálny rozvoj	3. Prioritná oblasť Environmentálny rozvoj
Cieľ 1. Rozvoj hospodárstva a miestneho ekonomického potenciálu		Cieľ 2. Sociálny rozvoj obce a revitalizácia spoločenského života	Cieľ 3. Rozvoj životného prostredia a kvality života v obci, regionálna spolupráca
stupeň	Dôležitosť realizácie opatrení:		
1.		Opatrenie 2.1.	.
2.	Opatrenie 1.1.		Opatrenie 3.1
3.	Opatrenie 1.2.	Opatrenie 2.2.	Opatrenie 3.2.
4.	Opatrenie 1.3.	Opatrenie 2.3.	Opatrenie 3.3.

Formulár S 2 - Tabuľka strategických cieľov a opatrení (Zdroj: vlastné spracovanie)

Podľa hodnotenia možných rizík stagnácie rozvoja obce a dopadov nerealizovania opatrení na žiaduci postupný a vyvážený rozvoj obce, javí sa najdôležitejším Opatrenie č. 2.1. Roširovanie služieb pre bývanie a služieb sociálnej a zdravotnej starostlivosti, rozvoj občianskej vybavenosti a verejných služieb a v ňom kľúčová časť - revitalizácia a modernizácia verejných budov - rekonštrukcia a modernizácia komplexu obecných budov s cieľom vybudovania kultúrneho a spoločenského centra obce. Toto opatrenie má priradený najvyšší 1. stupeň dôležitosti realizácie opatrení.

O stupeň nižšiu dôležitosť realizácie majú dve opatrenia: opatrenie č. 1.1. zamerané na programové riadenie rozvoja obce a cieľové obstarávanie a využívanie vlastných i cudzích zdrojov a opatrenie č. 3.1. na dobudovanie environmentálnej infraštruktúry.



Na tretej úrovni dôležitosti realizácie sú opatrenia č. 1.2., 2.2. a 3.2., obsahom ktorých je dobudovanie a revitalizácia základnej technickej infraštruktúry obce, podpora kultúry ľudových tradícií a umenia, ako aj problematika zhodnocovania surovín a využívania OZE.

Na štvrtej úrovni dôležitosti sú opatrenia č. 1.3., 2.3. a 3.3. zamerané na vytváranie podmienok pre rozvoj miestnych podnikateľských kapacít zvyšujúcich zamestnanosť a kvalitu a sortiment služieb pre obyvateľov a návštevníkov obce, ďalej opatrenia na podporu a rozvoj vidieckeho osídľovania a nakoniec opatrenia navrhované na realizáciu v spolupráci s regionálnymi partnermi ako spoločne realizovateľné projekty v regióne budúcej MAS. Vzhľadom na dobré podmienky vytvorené obcou pre oblasť rozvoja bývania a nakoľko obdobné opatrenia boli trvale uplatňované v predchádzajúcom programovom období opatrenia skupiny 2.3. sú v časti výstavby rodinných domov samonosné a nevyžadujú zvláštnu podporu, základné podmienky pre ich realizáciu sú zabezpečované územným plánom obce. Mimoriadnu potrebu urýchlenia však vyžadujú rozvojové projekty výstavby nájomných bytov pre mladých obyvateľov s deťmi (červená šípka).

Opatrenia	Prioritné oblasti	Postupnosť realizácie opatrení filozofia rozvoja obce - ETAPY			
		1. ETAPA	2. ETAPA	3. ETAPA	4. ETAPA
Opatrenie 1.1. Zabezpečiť programovo rast tvorby vlastných zdrojov a exter. fin. zdroje osobitne EU	PO 1. Hosp. rozvoj				
Opatrenie 1.2. Dobudovať a revitalizovať technickú infraštruktúru podporujúcu rozvoj obce					
Opatrenie 1.3. Vytvárať podmienky pre rozvoj miest. podn. kapacít zvyšujúcich miestnu zamest.					
Opatrenie 2.1. Rozširovanie služieb pre bývanie a služieb soci. a zdrav. starostlivosti, rozvoj OV a VS	PO 2. Sociálny rozvoj				
Opatrenie 2.2. Podpora rozvoja vzdel. a kultúry prostredníctvom aktivít samosprávy, OZ a NO					
Opatrenie 2.3. Podpora a rozvoj osídľovania.					
Opatrenie 3.1. Dobudovanie environmentálnej techn. infraštruktúry a opatrenia OŽP	PO 3. Enviro rozvoj				
Opatrenie 3.2. Lepšie zhodnocovanie energetických zdrojov, surovín a odpadov, OZE					
Opatrenie 3.3. Zlepšovať vybavenosť územia pre oddych a turizmus. Regionálna spolupráca.					

Formulár S 2b – Filozofia postupnosti implementácie opatrení (zdroj: vlastné spracovanie)



4. ROZVOJOVÉ PROJEKTY

4.1. Popis a obsah rozvojových projektov

Opatrenia číslo 1.1. až 1.3., 2.1. až 2.3. a 3.1 až 3.3., sú navrhnuté na zabezpečenie vytýčených cieľov rozvoja obce v programovom období 2014 – 2020 na roky 2015 až 2020 s výhľadom do roku 2022 v určených prioritných oblastiach 1., 2. a 3.

Budú realizované prostredníctvom týchto foriem investičných a neinvestičných aktivít zo strany samosprávy obce, jej partnerov a ostatných aktérov regionálneho rozvoja v území:

- a) investičných rozvojových zámerov (na úrovni projektovej dokumentácie)
- b) investičných rozvojových projektov (na úrovni investičných prác a dodávok)
- c) neinvestičných plánovacích aktivít (PHSR, UPN a pod.)
- d) organizačných aktivít (rozhodnutia samosprávy, rozpočtové opatrenia, VZN)
- e) komunitných aktivít (spolky a združenia, MAS)
- f) iných aktivít (zhromaždenia, spoločenské, kultúrne a športové akcie a pod.)

Na základe vykonanej SWOT analýzy, stanovených cieľov rozvoja a formulovaných opatrení na ich dosiahnutie, je stratégia rozvoja obce Veľké Orvište založená na úspešnej príprave a realizácii nasledovných rozvojových projektov a aktivít:

1. Neinvestičné aktivity zamerané na vykonávanie podporných činností pre investičný rozvoj obce, obstarávanie technickej dokumentácie a povoľovania stavieb, prípravu žiadostí o dotácie a obstarávanie finančných zdrojov, pre správu územia a majetku obce, inicializáciu a koordináciu rozvojových aktivít podnikateľských subjektov, občanov a ich združení v území a územnú spoluprácu v regióne v rámci MAS i v rámci regionálnych rozvojových stratégií okresu Piešťany a TTSK. Tieto aktivity je vhodné riadiť akčným plánom realizácie PHSR, čím bude zabezpečené priebežné riadenie, kontrola, hodnotenie a aktualizácia PHSR.
2. Investičné aktivity zabezpečované prostredníctvom investičných alebo organizačných rozvojových projektov obce Veľké Orvište v rokoch 2015 – 2022.



Aktivity a projekty sú nižšie rámcovo popísané a priradené k jednotlivým opatreniam, k potenciálnym zdrojom financovania, potenciálnym partnerom. Prednostne sú ako zdroje financovania uvádzané zdroje z operačných programov nového programového obdobia a doplnkovo alebo alternatívne iné potenciálne dostupné zdroje (viacdrojový model financovania).

Podrobne viď projekty číslo 1 až 41, Formulár P: Plán rozvojových projektov a aktivít:

Rozvojové projekty obce Veľké Orvište na roky 2015 - 2020 (+2)	Roky realizácie	Náklady (tis.EUR)	Koordinátor	Partneri	Zdroje financovania	Opatrenie
1. Spracovanie PHSR obce na roky 2015 - 2020	04/2015 08/2015	0,4	Obec	ZDR VVC	Obecný rozpočet	1.1.
2. Rekonštrukcia verejného osvetlenia, projekt v realizácii.	09/2015 12/2015	170	obec		OP KaHR doplnkovo Obecný rozpočet	3.2.
3. Odizolovanie budov ZŠ, MŠ od zemnej vlhkosti	04/2015 07/2015	3	Obec	aktivacne prace	Obecný rozpočet	2.1.
4. Onova PC techniky v obecnej knižnici	04/2015 07/2015	2	Obec		Obecný rozpočet	2.2.
5. Vybudovanie nového detského ihriska v areáli MŠ	07/2015 11/2015	8	Obec		Obecný rozpočet, dotácie, dary	2.1.
6. Projektová príprava rekonštrukcie súboru obecných budov - OÚ, KD a Klub seniorov	07/2015 03/2016	50	Obec		Obecný rozpočet	1.1.
7. Vybudovanie cyklo/chodníka Topoľové I.-centrum obce, 500 bm	09/2015 11/2016	50	Obec		OP PRV, doplnkovo Obecný rozpočet	1.2.
8. Zvyšovanie účinnosti systému separovaného zberu odpadov - zahustenie kontajnerov, zhodnocovanie, osвета	07/2015 12/2020	5	Obec		Environmentálny fond, OP KŽP, Obecný rozpočet	3.1.
9. Rekonštrukcia a modernizácia objektov sociálnej infraštruktúry - súboru obecných budov - OÚ, KD a Klub seniorov	04/2016 10/2018	950	Obec		OP PRV, alt. OP KŽP doplnkovo Obecný rozpočet	2.1.
10. Obnova a dovybavenie verejných priestranstiev - zelená bariéra a oddychová zóna v areáli ZŠ	06/2016 09/2016	14	Obec		dotácia UVSR V+L, dary, doplnkovo Obecný rozpočet	3.3.
11. Skvalitnenie prístupu k internetu napojením obecných budov do optosiete, vytvorenie podmienok pre využívanie verejnosťou	07/2016 11/2016	90	Obec	Orange Slovakia	OP KŽP, alt. OP PRV	2.2.
12. Obnova autoparku samosprávy obce	07/2016 12/2017	15	Obec		Obecný rozpočet	2.1.
13. Výstavba nájomných bytov - 1 ks bytový dom, 12 bytov (1,2,3 izb), stavebné obvody 1a, 3, 5, 6 - I. etapa	07/2016 10/2017	720	Obec	obyvatelia	SFRB, dotácia MDVRR, Hyp. úvery, súkr. zdroje FO	2.3.
14. Zníženie energetickej náročnosti verejných budov, výmena energetických zdrojov s využitím OZE v objektoch MŠ a ZŠ (zníženie stropov, modernizácia tepelných zdrojov, solárne kolektory)	07/2016 10/2018	60	obec		OP KŽP, alt. OP PRV	3.2.
15. Diverzifikácia agrosektora - revitalizácia areálu farmy PD Ostrov	07/2016 12/2020	200	Obec	Granelam, a.s.	OP PRV, súkromné zdroje	1.3.
16. Vybudovanie spoločného zberného dvora bioodpadu, resp. účasť na spoločnom projekte siete zberných dvorov odpadov v rámci MAS	05/2017 10/2017	rozpočet MAS	MAS	Obec	OP PRV, rozpočet MAS	3.1.
17. Vybudovanie multifunkčného ihriska v areáli ZŠ (hádzaná, tenis)	06/2017 11/2017	45	Obec		MŠVVaŠ SR	2.1.
18. Revitalizácia verejnej zelene budovaním oddych. zón a vegetač. bariér v území s nepriaznivým vplyvom nákladnej a osobnej dopravy I. etapa úsek od D1 juh	05/2017 10/2018	30	Obec	NDS	rozpočet NDS, alt OP KŽP	3.1.



PHSR OBCE VEĽKÉ ORVIŠTE 2015 - 2020

19. Rekonštrukcia MK a CH ulice Pažitná, 200 bm	04/2017 12/2018	200	Obec		OP KŽP, altern. OP PRV	1.2.
20. Vybudovanie nájomných bytov nadstavbou objektu Klub seniorov – 4 b.j.	07/2017 03/2018	180	Obec		ŠFRB, súkr. zdroje, doplnkovo Obecný rozpočet	2.3.
21. Vybudovanie Centra voľného času a turizmu (rekonštrukcia šatní a vnútorného vybavenia objektu športového areálu na komunitné centrum klubov a združení obce a regiónu)	05/2018 12/2018	40	Obec	TJ Slovan Veľké Orvište	OP PRV, altern. dotácie MŠVVaŠ SR, doplnkovo dary, súkr. zdroje	2.2.
22. Rekonštrukcia chodníka ul. Hlavná v centre obce - 500 bm	08/2018 10/2019	40	Obec		OP KŽP, OP PRV	1.2.
23. Regionálne prepojenie cyklomagistrál Malokarpatská a Vážska.	07/2018 08/2019	Rozpočet MAS	MAS	Obec, OZ, ŠK	OP PRV, rozpočet MAS	3.3.
24. Vybudovanie strediska služieb a remesiel	10/2018 10/2020	60	Obec		OP PRV, alt. OP KŽP doplnkovo súkr. zdroje PO, SZCO	1.3.
25. Rekonštrukcia povrchov miestnych komunikácií a chodníkov – II. etapa	10/2018 10/2020	100	Obec		OP PRV, POD, OP KŽP, dotácie UVSR, VUC	1.2.
26. Výstavba nájomných bytov - 1 ks bytový dom, 12 bytov (1,2,3 izb), stavebné obvody 1a, 3, 5, 6 - II. etapa	07/2018 07/2019	725	Obec	obyvatelia	SFRB, Hyp. úvery, súkr. zdroje FO	2.3.
27. Vybudovanie Centra zdravia troch generácií (krytej cvičnej plochy pre ZŠaMŠ, voľný čas a regeneráciu obyvateľov všetkých generácií)	06/2019 06/2020	120	Obec		dotácia UV SR / MŠVVaŠ SR alt. OP KŽP, OP PRV	2.1.
28. Zapojenie obce v regionálnom združení MAS spoločné projekty MAS, aktívna účasť obce na tvorbe ISRÚ, resp. RIUS FMU a zapojenie do prímestskej rozvojovej zóny okresného mesta Piešťany. Cezhraničná spolupráca s družobnou obcou Šaklice.	07/2015 12/2020	rozpočet MAS, alt. rozpočet FMU	Obec	MAS/ OZ/ mesto PN	OP PRV rozpočet MAS, rozpočet FMU, doplnkovo Obecný rozpočet	3.3.
29. Výstavba a rekonštrukcia RD v zástavbe – 16 RD	07/2015 12/2022	800	Obec	obyvatelia	SFRB, Hyp. úvery, súkr. zdroje FO	2.3.
30. Budovanie tematických náučných chodníkov (vinársky, turistický, ľudových tradícií, historický a pod) s ich pripojením na turistické trasy a cyklotrasy v regióne, resp. do regionálnej siete v rámci MAS	07/2016 12/2020	rozpočet MAS	Obec	MAS/ OZ/ mesto HC	OP PRV, rozpočet MAS, rozpočet RIUS	3.3.
31. Spoločný projekt Cyklotrasa Piešťany - Čachtice po brehu Dubovej	07/2017 12/2020	rozpočet MAS, alt. FMU PN	MAS, altern. FMU PN	Obec, OZ	OP PRV, rozpočet MAS, rozpočet FMU PN	3.3.
32. Podpora výstavby RD - nová obytná zóna v lokalite Topoľové II. vrátane IS, MK a CH – I. etapa 12 RD	01/2016 12/2022	1200	Obec	obyvatelia	SFRB, Hyp. úvery, súkr. zdroje FO	2.3.
33. Výstavba nájomných bytov 2 ks bytových domov á 12 bytov (1,2,3 izb) spolu 24 b.j. stavebné obvody 1a, 3, 5, 6 - III. a IV. etapa	07/2019 10/2021	1500	Obec	obyvatelia	SFRB, Hyp. úvery, súkr. zdroje FO	2.3.
34. Podpora obnovy kultúrnych pamiatok na území obce	06/2018 12/2020	40	Obec	Farský úrad	Dotácie MK, POD, súkr. zdroje, dary	2.2.
35. Revitalizácia verejnej zelene budovaním oddychových zón a vegetačných bariér v území s nepriaznivým vplyvom nákladnej a intenzívnej osobnej dopravy - II. etapa, úsek od D1 sever	05/2019 10/2020	60	Obec	NDS	rozpočet NDS, alt OP KŽP	3.1.

**PHSR OBCE VEĽKÉ ORVIŠTE 2015 - 2020**

36. Podpora rozvoja turizmu a cestovného ruchu - remeselných a tvorivých dielní, trhov tradičných výrobkov a služieb, záhradkárstva a ovocinárstva - na báze ročného kalendára akcií a aktivít obce, s účasťou miestnych spolkov, OZ a klubov, regionálna spolupráca	Priebežne 07/2015 12/2020	21	Obec	OZ, JDS, Spolky, PO, FO	Obecný rozpočet POD, dary	2.2.
37. Priebežná kontrola a aktualizácia PHSR, implementácia Akčných plánov	Priebežne 07/2015 12/2020		Obec	Občania, OZ	Obecný rozpočet	1.1.
38. Príprava rozvojových projektov obce a účasť na regionálnych projektoch	Priebežne 07/2015 12/2020	70	Obec	Občania, PO,FO, OZ, NO, ŠK	Obecný rozpočet, dary	1.1.
39. Podpora kultúrnych aktivít na území obce (miestnych tradícií, remesiel a umenia) aktivitami miestnych spolkov a združení podľa ročného kalendára akcií, podpora činnosti občianskych združení	Priebežne 07/2015 12/2020	36	Obec	OZ Záhumnie, OZ Deti Orvišťa, KD,	Obecný rozpočet, dotácie MK/UV SR, dary	2.2.
40. Podpora voľnočasových, športových a turistických aktivít na území obce a činnosti športových klubov a záujmových združení (poľovníctvo, rybárstvo a pod.)	Priebežne 07/2015 12/2020	21	Obec	OZ, NO, TJ, PZ	Obecný rozpočet, dary	2.2.
41. Zviditeľnenie histórie a súčasnosti obce - tlačoviny, propagácia, monografie	Priebežne 07/2015 12/2020	21	Obec	Občania, PO, FO, OZ, NO	Obecný rozpočet, dotácie MK/UV SR, dary	2.2.
SPOLU		7646,4				

Formulár P - Plán rozvojových projektov a aktivít (Zdroj: Vlastné spracovanie)

Kľúčový rozvojový projekt pre zaistenie ďalšieho trvale udržateľného a vyváženého rozvoja obce je definovaný ako rozvojový projekt č. 9. Rekonštrukcia a modernizácia objektov sociálnej infraštruktúry - súboru obecných budov – Obecný úrad, Kultúrny dom a Klub seniorov. Projekt je obsahovo zaradený v Prioritnej oblasti č. 2. Sociálny rozvoj, Cieľ 2, v Opatrení č. 2.1. Rozširovanie služieb pre bývanie a služieb sociálnej a zdravotnej starostlivosti, rozvoj občianskej vybavenosti a verejných služieb. Vecným obsahom tohoto investičného projektu je obnova a revitalizácia komplexu obecných budov s cieľom modernizácie obecných budov tvoriacich základnú infraštruktúru občianskej vybavenosti a verejných služieb pre všetky skupiny občanov i pre návštevníkov obce. Projekt má viacstranný dopad do všetkých oblastí rozvoja obce – modernizovaný komplex obecných budov vytvorí základ kultúrneho a spoločenského centra obce pre s regionálnym, nie iba lokálnym dopadom. Technická a investorská príprava tohoto najnáročnejšieho rozvojového projektu obce je zabezpečovaná samostatným projektom č. 6. Projektová príprava rekonštrukcie súboru obecných budov - OÚ, KD a Klub seniorov, s dostatočným časovým predstihom a finančným zabezpečením prípravy z rozpočtu obce. V skupine opatrení na rozvoj občianskej vybavenosti a verejných služieb plánuje obec následne realizovať rozvojové projekty č. 14. a č. 27. na riešenie diporpcií v technickej infraštruktúre predškolskej prípravy a telesnej výchovy v I. stupni ZŠ. Predovšetkým projekt č. 27. Vybudovanie Centra zdravia troch generácií (krytej cvičnej plochy pre ZŠaMŠ, voľný čas



a regeneráciu obyvateľov všetkých generácií) má mimoriadny význam nielen pre doriešenie vybavenosti ZŠ ale aj pre rast kvality života v obci a v regióne vytvorením podmienok pre celoročný rozvoj telovýchovy a športu na území obce s možným využívaním pre všetky generácie občanov i návštevníkov obce.

Aj ďalšie rozvojové projekty obce podporujú a rozvíjajú svojim obsahom žiaduci súbeh lokálneho a regionálneho významu a dopadu projektov na rozvoj územia obce i regiónu. Mimoriadny prínos pre rozvoj územia a podporu jeho plánovaného funkčného využitia v rámci KURS na rast kvality životného prostredia má projekt č. 16. Vybudovanie spoločného zberného dvora bioodpadu, navrhovaný prednostne ako spoločný projekt vybudovania siete zberných dvorov odpadov v rámci MAS.

Vkladom obce do spoločného rozvoja územia regiónu na princípe partnerstiev a dlhodobej spolupráce sú navrhnuté rozvojové projekty budovania cyklotrás, náučných a tematických chodníkov s ich zapojením do regionálnych sietí (projekty č. 23., 30. a 31.) a neinvestičné aktivity aktívnej územnej spolupráce na tvorbe i následnej realizácii spoločných tratí rozvoja v rámci MAS, územnej rozvojovej zóny, rekreačného územného celku na báze ISRÚ, RIUS vrátane cezhraničnej spolupráce s družobnou obcou Šaklice (projekt č. 28).

Špecifickú funkciu udržovania trvale vysokej úrovne a stálej aktivity všetkých aktérov regionálneho rozvoja v lokalite i v regióne v oblasti podpory regionálneho rozvoja a zvyšovania kvality života v území plnia priebežné projektové aktivity a skupiny drobných projektov realizovaných pod koordináciou samosprávy vo všetkých oblastiach spoločenského života na báze opakovaných tradičných alebo plánovaných akcií občianskych združení, spolkov, podnikateľských subjektov, živnostníkov a ostatných občanov a ich záujmových organizácií vrátane priebežnej kontroly a aktualizácie PHSR (projekty č. 36 až č. 41).

PHSR vytvára priestor aj na aktívnu účasť na rozvoji obce zo strany súkromného sektora v oblasti zlepšovania a rozširovania sortimentu miestnych služieb a zamestnanosti i dostatočný priestor pre rozvoj aktivít agrosektora v oblasti diverzifikácie poľnohospodárstva.

Mimoriadny význam prikladá obec v oblasti rozvoja bývanie vybudovaniu novej infraštruktúry 48 nájomných bytov v 4 bytových domoch realizáciou projektov č. 13., 26. a 33. a projektu č. 20. nadstavbou 4 nájomných bytov nad Klub seniorov. Celkový počet 52 nových nájomných bytov v 4 bytových domoch a v nadstavbe KS vytvorí dobrú základňu pre rozvoj osídlenia i optimálne využitie kapacít predškolských a školských zariadení v obci stabilizáciou bývania mladých rodín s deťmi.



Priradenie rozvojových projektov k navrhovaným opatreniam v jednotlivých prioritných oblastiach 1., 2. a 3. je nasledovné, vid' Formulár P1:

Opatrenie	Projekt/Aktivita (číslo a názov projektu z formulára P)	Prioritná oblasť
Opatrenie 1.1. Zabezpečiť programovo rast tvorby vlastných zdrojov a podmienky pre optimálne využívanie externých finančných zdrojov a dotácií, predovšetkým fondov EÚ na realizáciu rozvojových projektov obce	1. Spracovanie PHSR obce na roky 2015 - 2020	Hospodársky rozvoj
	6. Projektová príprava rekonštrukcie súboru obecných budov - OÚ, KD a Klub seniorov	
	37. Priebežná kontrola a aktualizácia PHSR, implementácia Akčných plánov	
	38. Príprava rozvojových projektov obce a účasť na regionálnych projektoch	
Opatrenie 1.2. Dobudovať a revitalizovať technickú infraštruktúru podporujúcu rozvoj obce	7. Vybudovanie cyklo/chodníka Topoľové I.-centrum obce, 500 bm	
	19. Rekonštrukcia MK a CH ulice Pažitná, 200 bm	
	22. Rekonštrukcia chodníka ul. Hlavná v centre obce - 500 bm	
	25. Rekonštrukcia povrchov miestnych komunikácií a chodníkov – II. etapa	
Opatrenie 1.3. Vytvárať podmienky pre rozvoj miestnych podnikateľských kapacít zvyšujúcich miestnu zamestnanosť, kvalitu a sortiment služieb pre obyvateľov a návštevníkov obce aktivitami súkr. sektora	15. Diverzifikácia agrosektora - revitalizácia areálu farmy PD Ostrov	
	24. Vybudovanie strediska služieb a remesiel	
Prioritná oblasť 1.	Hospodársky rozvoj	
Opatrenie 2.1. Rozširovanie služieb pre bývanie a služieb sociálnej a zdravotnej starostlivosti, rozvoj občianskej vybavenosti a verejných služieb	3. Odizolovanie budov ZŠ, MŠ od zemnej vlhkosti	Sociálny rozvoj
	5. Vybudovanie nového detského ihriska v areáli MŠ	
	9. Rekonštrukcia a modernizácia objektov sociálnej infraštruktúry - súboru obecných budov - OÚ, KD a Klub seniorov	
	12. Obnova autoparku samosprávy obce	
	17. Vybudovanie multifunkčného ihriska v areáli ZŠ (hádzaná, tenis)	
	27. Vybudovanie Centra zdravia troch generácií (krytej cvičnej plochy pre ZŠaMŠ, voľný čas a regeneráciu obyvateľov všetkých generácií)	
Opatrenie 2.2. Podpora rozvoja vzdelávania, kultúry a ľudových tradícií prostredníctvom aktivít samosprávy, spolkov, občianskych združení a neziskových organizácií.	4. Obnova PC techniky v obecnej knižnici	
	11. Skvalitnenie prístupu k internetu napojením obecných budov do optosiete, vytvorenie podmienok pre využívanie verejnosťou	
	21. Vybudovanie Centra voľného času a turizmu (rekonštrukcia šatní a vnútorného vybavenia objektu športového areálu na komunitné centrum klubov a združení obce a regiónu)	
	34. Podpora obnovy kultúrnych pamiatok na území obce	
	36. Podpora rozvoja turizmu a cestovného ruchu - remeselných a tvorivých dielní, trhov tradičných výrobkov a služieb, záhradkárstva a ovocinárstva - na báze ročného kalendára akcií a aktivít obce, s účasťou miestnych spolkov, OZ a klubov, regionálna spolupráca	
	39. Podpora kultúrnych aktivít na území obce (miestnych tradícií, remesiel a umenia) aktivitami miestnych spolkov a združení podľa ročného kalendára akcií, podpora činnosti občianskych združení	



	40. Podpora voľnočasových, športových a turistických aktivít na území obce a činnosti športových klubov a záujmových združení (poľovníctvo, rybárstvo a pod.)	
	41. Zviditeľnenie histórie a súčasnosti obce - tlačoviny, propagácia, monografie	
Opatrenie 2.3. Podpora a rozvoj osídľovania.	13. Výstavba nájomných bytov - 1 ks bytový dom, 12 bytov (1,2,3 izb), stavebné obvody 1a, 3, 5, 6 - I. etapa	
	20. Vybudovanie nájomných bytov nadstavbou objektu Klub seniorov – 4 b.j.	
	26. Výstavba nájomných bytov - 1 ks bytový dom, 12 bytov (1,2,3 izb), stavebné obvody 1a, 3, 5, 6 - II. etapa	
	29. Výstavba a rekonštrukcia RD v zástavbe – 16 RD	
	32. Podpora výstavby RD - nová obytná zóna v lokalite Topoľové II. vrátane IS, MK a CH – I. etapa 12 RD	
	33. Výstavba nájomných bytov 2 ks bytových domov á 12 bytov (1,2,3 izb) spolu 24 b.j. stavebné obvody 1a, 3, 5, 6 - III. a IV. etapa	
Prioritná oblasť 2.	Sociálny rozvoj	
Opatrenie 3.1. Dobudovanie environmentálnej technickej infraštruktúry a realizácia opatrení na ochranu a tvorbu živ. prostredia a na obmedzovanie vplyvov poškodzujúcich živ. prostredie.	8. Zvyšovanie účinnosti systému separovaného zberu odpadov - zahustenie kontajnerov, zhodnocovanie, osвета	
	16. Vybudovanie spoločného zberného dvora bioodpadu, resp. účasť na spoločnom projekte siete zberných dvorov odpadov v rámci MAS	
	18. Revitalizácia verejnej zelene budovaním oddych. zón a vegetač. bariér v území s nepriaznivým vplyvom nákladnej a osobnej dopravy I. etapa úsek od D1 juh	
	35. Revitalizácia verejnej zelene budovaním oddychových zón a vegetačných bariér v území s nepriaznivým vplyvom nákladnej a intenzívnej osobnej dopravy - II.etapa, úsek od D1 sever	
Opatrenie 3.2. Lepšie zhodnocovanie energetických zdrojov, surovín a odpadov, podpora podpora efektívneho využívania prírodných zdrojov	2. Rekonštrukcia verejného osvetlenia, projekt v realizácii.	Environmen- tálny rozvoj
	14. Zníženie energetickej náročnosti verejných budov, výmena energetických zdrojov s využitím OZE v objektoch MŠ a ZŠ (zníženie stropov, modernizácia tepelných zdrojov, solárne kolektory)	
Opatrenie 3.3. Zlepšovať vybavenosť územia pre oddych a turizmus revitalizáciou verejných priestranstiev a podporou budovania infraštruktúry cestovného ruchu. Regionálna spolupráca.	10.Obnova a dovybavenie verejných priestranstiev - zelená bariéra a oddychová zóna v areáli ZŠ	
	23. Regionálne prepojenie cyklomagistrál Malokarpatská a Vážska.	
	28. Zapojenie obce v regionálnom združení MAS spoločné projekty MAS, aktívna účasť obce na tvorbe ISRÚ, resp. RIUS FMU a zapojenie do prímestskej rozvojovej zóny okresného mesta Piešťany. Cezhraničná spolupráca s družobnou obcou Šaklice.	
	30. Budovanie tématických náučných chodníkov (vinársky, turistický, ľudových tradícií, historický a pod) s ich pripojením na turistické trasy a cyklotrasy v regióne, resp. do regionálnej siete v rámci MAS	
	31.Spoločný projekt Cyklotrasa Piešťany - Čachtice po brehu Dubovej	
Prioritná oblasť 3.	Environmentálny rozvoj	

Formulár P 1 - Tabuľka opatrení, projektov a aktivít podľa oblastí (zdroj: vlastné spracovanie)



4.2. Ukazovatele výsledkov a dopadov realizácie projektov

Východiskovou hodnotou pre hodnotenie všetkých merateľných ukazovateľov je stav týchto ukazovateľov popísaný v analytickej časti tohoto PHSR zostavený prevažne z údajov dosiahnutých k 31.12.2014.

Parametre projektov sú stanovené v plánovacích formulároch P a P1, podľa cieľových potrieb v jednotlivých oblastiach stanovených odborným odhadom projektového tímu, resp. spracovateľa PHSR.

Pokiaľ v analytickej časti nie sú konkrétne východiskové hodnoty navrhnutých ukazovateľov, tieto sú dostupné vo verejne prístupných štatistikách vedených SŠÚ, obcou alebo inými orgánmi verejnej alebo štátnej správy.

Na hodnotenie postupu realizácie programu hospodárskeho rozvoja a sociálneho rozvoja obce sa uplatnia nasledovné merateľné ukazovatele:

- počet realizovaných projektov celkom, podiel z celkove plánovaných
- počet realizovaných opatrení celkom, čiastočne, podiel z celkove prijatých
- počet dosiahnutých cieľov rozvoja územia, celkom, čiastočne, podiel z celkove prijatých
- celkové náklady na realizáciu projektov, podiel z plánovaných, úspory, prekročenia
- percento celkového a medziročného rastu vlastných príjmov obce
- medziročný prírastok počtu miestnych podnikateľských subjektov
- medziročný prírastok občanov aktívne zapojených do rozvoja obce

Pri hodnotení účinnosti realizovaných opatrení, aktivít a projektov budú uplatnené nasledovné merateľné ukazovatele:

Merateľné ukazovatele výsledkov a dosahov - Prioritná oblasť 1: Hospodársky rozvoj

- nárast počtu novovytvorených pracovných miest v obci
- nárast miestnej zamestnanosti v obci
- nárast prevádzok SHR a živnostníkov v obci
- nárast počtu nových služieb pre obyvateľstvo
- nárast kapacít služieb pre obyvateľstvo
- nárast sortimentu služieb pre obyvateľstvo



- nárast služieb pre cestovný ruch a turizmus
- objem cudzích investícií do rozvoja obce - súkromný sektor
- objem zdrojov obstaraných z fondov EÚ do rozvojových miestnych projektov
- objem dotácií, zdrojov zo štátneho rozpočtu a VUC získaných na realizáciu rozvojových projektov obce
- podiel plánovaných a skutočných nákladov rozvojového projektu PHSR na celkových nákladoch projektu
- dodržanie rozpočtových nákladov projektu - plán/skutočnosť
- rast vlastných príjmov do rozpočtu obce

Merateľné ukazovatele výsledkov a dosahov - Prioritná oblasť 2: Sociálny rozvoj

- rast osídlenia v obci meraný prírastkom obyvateľov
- prírastok osídlenia z aktívnej migrácie
- pokles pasívnej migrácie
- zníženie počtu nezamestnaných a sociálne odkázaných obyvateľov v produktívnom veku, z toho zapojených do verejných prác
- nárast objemu a sortimentu sociálnych služieb pre občanov
- rozšírenie sortimentu služieb v oblasti voľného času, kultúry, a umenia
- zvýšenie zapojenosti občanov v komunitách, z toho mládeže a dôchodcov
- nárast bytových jednotiek v bytových domoch a rodinných domoch
- zmena počtu / podielu nových a renovovaných bytových jednotiek
- nárast trvalej a dočasnej využiteľnosti obecných objektov
- nárast nových alebo rekonštruovaných kapacít pre kultúru, umenie, šport a CR
- nárast neinvestičných aktivít – kultúrno spoločenských podujatí a účasti občanov na nich, z toho externých návštevníkov

Merateľné ukazovatele výsledkov a dosahov - Prioritná oblasť 3: Environmentálny rozvoj

- rast kvality života v obci meraný zlepšením demografických údajov – pokles mortality, rast natality a počtu obyvateľov celkom, zlepšenie vekovej štruktúry obyvateľstva oproti skutočnosti na začiatku programového obdobia.
- zmena celkovej kvality života a životného prostredia v obci rastom podielu trvale udržiavaných plôch v území, poklesom ostatných plôch v území



- nárast plochy revitalizovaných verejných priestranstiev,
- počet revitalizovaných porastov drevín a verejnej zelene
- počet prípojok do verejnej kanalizácie
- pokles vykurovacích zdrojov na tuhé palivo
- počet realizovaných projektov FO a PO do využívania OZE
- nárast objemu zhodnocovaných odpadov na obyvateľa
- účinnosť separovania odpadov poklesom podielu komunálneho odpadu

Cieľové hodnoty merateľných ukazovateľov výsledkov a dosahov realizácie projektov sú zrejmé z popisov projektov v tabuľkových častiach formuláru P.

Cieľové hodnoty ukazovateľov hodnotenia a dopadov projektov budú spresňované na každý projekt zaradený do prípravy a realizácie v ročných akčných plánoch zabezpečenia realizácie PHSR ako súčasť rozpočtu obce v danom rozpočtovom roku s výhľadom na ďalšie 2 roky.

Vzor Formulára na plánovanie i hodnotenie ukazovateľov výstupov, výsledkov a dopadov jednotlivých opatrení a realizovaných projektov v rámci stanovených priorit je nasledovný:

Hlavné - Core ukazovatele	Názov ukazovateľa	Definícia	Informačný zdroj	Merná jednotka	Východisková hodnota	Cieľová hodnota / Rok	
					2014	201.?	2020
PRIORITA							
OPATRENIE/AKTIVITA 1.1.							
výstupu							
výsledku							
dopadu							
OPATRENIE/AKTIVITA 1.2. - n							
výstupu							
výsledku							
dopadu							

Formulár. P 2 - Tabuľka ukazovateľov výstupov, výsledkov a dopadov – vzor (zdroj: vlastné spracovanie)

Formuláre je vhodné spracovávať na základe projektovej dokumentácie príslušného investičného projektu ako súčasť dokumentácie žiadosti o nenávratný finančný príspevok (ŽoNFP) na realizáciu konkrétneho projektu. Obec ako predkladateľ žiadosti o NFP si tak overí konkurenčnosť projektu vo vzťahu k hodnotiacim kritériám nastaveným zvyčajne v dokumentácii výziev na predkladanie projektov – príručka žiadateľa, hodnotiace kritériá.



5. ZABEZPEČENIE REALIZÁCIE PHSR

5.1 Inštitucionálne a organizačné zabezpečenie implementácie

Orgány obce

Riadiacim orgánom Programu hospodárskeho a sociálneho rozvoja na úrovni obce je obecné zastupiteľstvo. Obecné zastupiteľstvo tvorí skupina 9 poslancov (voľby 11/2014). Ako poradné orgány samosprávy sú zriadené pre posudzovanie návrhov rozhodnutí samosprávy v jednotlivých odborných oblastiach odborné komisie, ktoré pracujú pod vedením poslancov obecného zastupiteľstva

Výkonným orgánom PHSR na úrovni obce sú starosta obce, obecný úrad a obcou riadená ZŠ aMŠ.

Výkonným orgánom pre prípravu a realizáciu konkrétnych rozvojových projektov a aktivít PHSR sú starosta obce, ním riadené inštitúcie obce (obecný úrad, ZŠaMŠ), ním poverení poslanci OZ (predsedovia komisií a zástupca starostu), zamestnanci OÚ a v rozsahu zmluvne dojednanom aj zmluvné organizácie, vybraní partneri a investori projektov, poverení vykonávatelia aktivít.

Orgány, poverení zamestnanci a osoby zodpovedajú za systém riadenia PHSR a v prípade čerpania pomoci EÚ, dotácií zo ŠR a externých zdrojov i za systém riadenia pomoci, čerpania dotácií a použitia dotačných alebo úverových zdrojov.

Štatutárnym zástupcom obce vo všetkých záležitostiach týkajúcich sa implementácie PHSR ako aj prípravy a realizácie jednotlivých rozvojových projektov PHSR je starosta obce. Štatutárny zástupca môže poveriť výkonom vybraných činností svojho zástupcu alebo obstarat' obvyklým postupom (napr. dodávateľsky) externú realizáciu i riadenie projektu.

Zamestnanci

Obec má v súčasnosti 10 zamestnancov vrátane zamestnancov ZŠaMŠ. Štruktúra zamestnancov odpovedá základným potrebám riadenia obce a je operatívne doplniteľná podľa potreby zabezpečenia prípravy alebo realizácie rozvojových projektov.

Ekonomickí a sociálni partneri

Pri realizácii zámerov na úrovni obce je v súlade s regionálnou politikou EÚ doporučované spájať sa s partnermi, ktorí majú podobné ciele a zámery ako obec. Verejno-súkromné



partnerstvá, ktoré spájajú ekonomických partnerov (podnikateľské subjekty) a sociálnych partnerov (zástupcovia občianskych neziskových zoskupení) s verejnou správou (samospráva a štátna správa) významnou mierou prispievajú k zvyšovaniu schopnosti obce pripraviť a realizovať projekty a obci, partnerovi, čerpať prostriedky z dotácií, resp. fondov EÚ.

V interných podmienkach obce Veľké Orvište môžu byť potenciálnym partnerom obce pri podpore alebo priamej realizácii rozvojových projektov:

- Granelam, a.s. (predtým PD Ostrov) ako prevádzkovateľ farmy Veľké Orvište
- miestne podnikateľské subjekty a živnostníci,
- potenciálne i PO a FO s platnými živnosťami ale neaktívne na území obce,
- občianske združenia so sídlom v obci
- občania ako donori alebo dobrovoľníci pri zabezpečovaní aktivít

V externom prostredí obce sú potenciálnymi partnermi obce pre účasť na realizácii jej vlastných projektov ako aj pre vznik spoločných projektov a partnerstiev:

- samosprávy miest a obcí v regióne, osobitne susediace okresné mesto Piešťany a susediace obce v okrese Piešťany – Krakovany, Ostrov a Bašovce
- blízke obce v okresoch Piešťany a Nové Mesto Nad Váhom
- Združenie miest a obcí Slovenska, regionálne združenie Jaslovské Bohunice
- Firmy, podnikatelia a živnostníci v regióne so záujmom o rozvoj podnikania na území obce osobitne v remeslách, obchode, službách pre obyvateľstvo a cestovný ruch,
- bývalí i súčasní dodávatelia diel, tovarov a služieb pre potreby obce
- Spoločný stavebný úrad v Piešťanoch
- Krajské mesto Trnava.

Realizácia navrhovaných opatrení i dosiahnutie plánovaných cieľov PHSR realizáciou rozvojových projektov nie sú priamo podmienené vznikom partnerstiev. Ich vytvorenie však zlepšuje podmienky, resp. priamo podmieňuje alternatívny prístup obce k finančným dotáciám z EÚ prostredníctvom OP PRV, program Leader, činnosť MAS. Začlenenie obce a jej územia do takéhoto verejno-súkromného partnerstva v novom programovom období 2014 – 2020 sa doporučuje.

Významnú podporu pre obstaranie potrebných finančných zdrojov na realizáciu rozvojových projektov obce s regionálnym dopadom môže mať ich uplatnenie do spoločnej integrovanej stratégie rozvoja územia v rámci MAS, stratégie prímestskej oblasti okresného mesta Piešťany ako súčasti RIUS rozpracováanej na úrovni VUC TTSK a ich súlad s prioritou funkčného využívania územia podľa funkcií centra osídlenia vymedzeného v UPN- R TTSK.



5.2. Model implementácie PHSR

Popis postupov inštitucionálneho a organizačného zabezpečenia realizácie PHSR

Organizačné patrenia na realizáciu PHSR ako celku a na zabezpečenie prípravy a realizácie jednotlivých projektov prijíma riadiaci orgán obce - obecné zastupiteľstvo. Pritom uplatní nasledovný model implementácie:

1. Spracuje akčný plán realizácie PHSR na daný rozpočtový rok s výhľadom na 2 roky ($x+2$) a schváli ho ako súčasť rozpočtu obce. Akčný plán bude obsahovať vecný a časový harmonogram realizácie jednotlivých opatrení a rozvojových projektov vrátane ich finančného zabezpečenia v rozpočte obce.
2. Súčasne so schválením akčného plánu prijme obecné zastupiteľstvo rozhodnutie o zaradení konkrétneho projektu/projektov do prípravy a realizácie.
3. Obecné zastupiteľstvo na základe rozhodnutia o realizácii projektu – aktivity určenej v akčnom pláne a v PHSR ustanoví riadiaci výbor projektu /pracovnú komisiu /skupinu zo svojich členov a zástupcov externých partnerov.
4. Riadiaci výbor projektu / pracovná skupina spracuje realizačný plán, po schválení ktorého je príprava a realizácia projektu týmto plánom priebežne riadená.
5. Výsledky činnosti riadiaceho výboru / pracovnej skupiny a plnenia realizačného plánu projektu v zvolenom časovom intervale (napr. štvrťročne, podľa charakteru projektu) prerokováva obecné zastupiteľstvo a prijíma potrebné rozhodnutia.
6. V priebehu prípravy projektu a jeho realizácie sa dosahujú a hodnotia výsledky porovnaním so stanovenými podmienkami (ukazovatele výkonu) alebo hodnotením správania sa cieľovej skupiny – užívatelia (ukazovatele dopadu).
7. O tom, aké sú dosahované efekty plánovanej alebo realizovanej podpory, podávajú informácie pravidelné monitorovacie alebo hodnotiace správy.
8. Model implementácie jednotlivého projektu podľa bodov 3 až 7 uplatní obec podľa potreby na viacero projektov akčného plánu obdobne.
9. Monitorovacie a hodnotiace správy sú podkladom pre súhrnné hodnotenie akčného plánu za daný rozpočtový rok, jeho prípadné priebežné zmeny alebo doplnky a na prípravu akčného plánu na ďalšie rozpočtové obdobie obdobne podľa bodu 1.



10. Súhrn hodnotenia akčných plánov v priebehu realizácie PHSR je podkladom pre priebežné hodnotenie postupu realizácie PHSR, jeho prípadné zmeny a doplnky a na prípravu PHSR na ďalšie programové obdobie.
11. Postupy implementácie podľa bodov 9. a 10. sú súčasne východiskom pre priebežné hodnotenie a monitorovanie realizácie PHSR pre potreby regionálnej a ústrednej štátnej správy podľa príslušných ustanovení zákona č. 539/2008 Z. z. o podpore regionálneho rozvoja v platnom znení (ročný monitoring je stanovený do 30.6. nasledujúceho roka).

Komunikačnú stratégiu, spôsob kooperácie účastníkov projektu a prezentácie výsledkov navonok ako aj smerom k jednotlivým cieľovým skupinám projektu určuje riadiaci výbor projektu ako súčasť operatívnych opatrení na zabezpečenie jednotlivých aktivít alebo etáp projektu.

V záujme aktivizácie najširšej cieľovej skupiny užívateľov PHSR je vhodné stanoviť pri významných projektoch obce mílniky typu: začatie projektu, ukončenie projektu, odovzdanie nových kapacít, spustenie prevádzky a pod. a zaistiť na nich účasť verejnosti alebo jej zástupcov.

Významnou súčasťou realizácie projektu je hodnotenie a prípadné ocenenie práce jednotlivých účastníkov, aktérov projektu na jeho realizácii vrátane medializácie výstupov projektu.

V záujme zaistenia plynulej prípravy i realizácie rozvojových projektov obce, u ktorých sa predpokladá využitie zdrojov pomoci z fondov EÚ je vhodné využívať stávajúce projektové kapacity, ktorými priamo disponujú združenia, ktorých je obec členom (napr. ZMOS - región Jaslovské Bohunice. Títo partneri spolu s VUC Trnava a RRA pôsobiacimi v kraji môžu súčasne poskytnúť potrebnú podporu uplatnenia možnosti financovania projektov z fondov EÚ a koordináciu týchto projektov v regióne.

Pre účely čerpania prostriedkov Európskeho fondu rozvoja vidieka (EAFRD) je nevyhnutné aby obec bola účastníkom miestnej akčnej skupiny – MAS Leader a zabezpečila zabudovanie vlastnej stratégie rozvoja obce do spoločnej rozvojovej stratégie mikroregiónu. V záujme úspešnosti presadzovania realizácie rozvojových zámerov obce je žiadúce, aby obec aktívne pracovala v miestnej akčnej skupine a zapájala sa do cezhraničnej spolupráce.



5.3. Systém monitorovania a hodnotenia projektov

Pri projektoch financovaných z prostriedkov EÚ a ŠR sa v procese monitorovania zhromažďujú údaje o projekte a o príjemcovi pomoci, ktoré sa sledujú v priebehu celého procesu strategického plánovania.

Základným zdrojom monitorovaných údajov je žiadosť o poskytnutie nenávratného finančného príspevku, ktorú vrátane projektu a príloh vypracúva príjemca pomoci a predkladá príslušnému orgánu. Najvyšším záväzným dokumentom projektu financovaného z prostriedkov EÚ, ŠR alebo úverom, je zmluva o poskytnutí nenávratného finančného príspevku, dotácie alebo úveru, uzatvorená medzi poskytovateľom a prijímateľom.

Priebežným zdrojom monitorovaných údajov sú monitorovacie správy, ktoré predkladá príjemca pomoci v intervaloch podľa špecifikácie uzavretej v zmluve medzi príjemcom pomoci a príslušným orgánom. Monitorovanie projektu trvá aj po ukončení projektu a príjemca pomoci predkladá monitorovacie správy až do termínu určeného v zmluve.

Monitorovanie na úrovni poskytovateľa pomoci, dotácie, úveru, realizujú zmluvne určené monitorovacie orgány. Základným zdrojom informácií pre monitoring sú dáta z monitorovacieho systému, ktorý eviduje jednotlivé projekty príjemcov pomoci, ich financovanie a merateľné ukazovatele. Monitorované údaje o projektoch financovaných zo štrukturálnych fondov EÚ sa ukladajú v centrálnej databáze príslušného informačného systému. Predmetom monitorovania sú:

- žiadosť o poskytnutie nenávratného finančného príspevku a zmluva o poskytnutí obsahujúce najmä: informácie o žiadateľovi a jeho partneroch, informácie o projekte, názvy a očakávané hodnoty merateľných ukazovateľov, finančný plán projektu;
- monitorovacia správa projektu, ktorá obsahuje najmä: účtovnú závierku príjemcu pomoci, reálne hodnoty merateľných ukazovateľov výstupu, výsledku a dopadu realizovaného projektu;
- žiadosti o platby prostriedkov pomoci vrátane zúčtovacích dokladov ako výstup procesu finančného riadenia obsahujúce najmä: sumy deklarovaných oprávnených výdavkov projektu, sumy uznaných oprávnených výdavkov projektu, sumy neoprávnených výdavkov projektu, dátumy prijatia a zaúčtovania žiadosti o platbu na platobnej jednotke.



Zmyslom procesu hodnotenia realizácie projektu na úrovni poskytovateľa je sumarizovať výstupy získané monitorovaním projektov na získanie informácií o účinnosti a efektívnosti podpory. Tieto informácie sa transformujú do monitorovacích a hodnotiacich správ, ktoré sa vypracúvajú pre jednotlivé programy, priority, alebo opatrenia. Proces hodnotenia projektu využíva ako svoje vstupy všetky dáta získavané v procese monitorovania.

Výstupom procesu hodnotenia, resp. celého procesu monitorovania a hodnotenia, sú hodnotiace a monitorovacie správy. Ich obsahovú štruktúru a periodicitu ich realizácie udávajú programové dokumenty, prípadne ich definujú k nim vydané smernice a nariadenia. Za vypracovanie hodnotiacich správ zodpovedajú riadiace orgány.

Vo všeobecnosti sa všetky typy hodnotiacich správ zameriavajú na vyhodnotenie efektívnosti a účinnosti realizovanej pomoci. Pri hodnotení účinnosti sa skúma celkový prínos realizovaných opatrení k cieľom stanoveným v programových dokumentoch a vzťah medzi plánovanými a realizovanými opatreniami.

Plán vlastných hodnotení PHSR je nasledovný:

Plán priebežných hodnotení PHSR na programové obdobie 2015 – 2020		
Typ hodnotenia	Vykonať prvýkrát	Dôvod vykonania/ periodicita
Strategické hodnotenie	09 / 2017 09 / 2019 09 / 2021	Maximálne raz za dva roky podľa rozhodnutia obce a aktuálnej spoločenskej potreby
Operatívne hodnotenie	06 / 2016 06 / 2018 06 / 2020 06 / 2022	1 x ročne ako súčasť návrhu procesu hodnotenia implementácie PHSR podľa zákona o podpore regionálneho rozvoja a súčasne ako podklad pre prípravu rozpočtu obce a akčného planu PHSR na nasledujúci rok
Tematické hodnotenie časti PHSR	04 / 2016	Ak bude téma hodnotenia identifikovaná ako riziková časť vo výročnej monitorovacej správe za predchádzajúci kalendárny rok
Ad hoc mimoriadne hodnotenie	---	pri značnom odklone od stanovených cieľov a dosiahnutých hodnôt ukazovateľov
		pri návrhu na revíziu PHSR vyvolaným záujmom nového investora, partnera/ov
Ad hoc hodnotenie celého PHSR alebo jeho časti	---	na základe rozhodnutia starostu, kontrolného orgánu obce, podnetu poslancov; na základe protokolu NKÚ SR, správy auditu

Formulár č. R 5 - Plán hodnotenia a monitorovania PHSR (zdroj: vlastné spracovanie)



5.4. Harmonogram realizácie, akčný plán

Časový harmonogram realizácie PHSR a jeho jednotlivých opatrení a projektov je rámcovo stanovený v stĺpci č. 3 - roky realizácie Formuláru P - Plán rozvojových zámerov - projektov a aktivít, v kapitole 4.1. Popis a obsah rozvojových projektov v 4. programovej časti tohoto PHSR.

Formulár P rámcovo popisuje v názve projektu jeho obsah, prípadne základné parametre, ktoré sa sledujú realizáciou projektu dosiahnuť, tieto parametre je potrebné priebežne spresňovať napr. **v akčnom pláne realizácie** alebo vo forme listu projektu doplneného a vedeného priebežne ako súčasť akčného plánu alebo súčasť projektovej dokumentácie.

Realizácia jednotlivých rozvojových projektov je rozvrhnutá na celé programové obdobie 2015 – 2020 (s presahom n+3 až do roku 2023) postupne podľa priorit riešenia existujúcich disproportíí rozvoja, možností naplňovania jednotlivých cieľov a realizácie opatrení.

Na prvý rok realizácie 2015 (s výhľadom na ďalšie dva roky podľa pravidla n+2) sú zaradené rozvojové projekty rozpracované z predchádzajúceho programového obdobia 2007 – 2013, ktoré sú pripravené na realizáciu a realizovateľné z vlastných prostriedkov resp. za podmienky odstránia externých zdrojov.

K zabezpečeniu samotnej realizácie ostatných rozvojových projektov a prijatých opatrení je treba v roku 2015 a v následných rokoch s dostatočným predstihom vykonať potrebnú projektovú prípravu predovšetkým:

- premietnuť schválený program hospodárskeho a sociálneho rozvoja do rozpočtu obce na príslušný rok a zabezpečiť jeho realizáciu formou akčného plánu
- zabezpečiť potrebnú organizačnú, finančnú a projektovú prípravu rozvojových projektov, osobitne u projektov s predpokladaným využitím cudzích zdrojov a fondov EÚ v súlade s výzvami pre predkladanie žiadostí na financovanie (cca min. 6 mesiacov dopredu), resp. v súlade s postupmi potenciálne úverujúcich bánk, vybraných partnerov a investorov
- spresňovať takto postupne u všetkých projektov predpokladaný termín realizácie v príslušnom roku s presnosťou na príslušný kalendárny mesiac.

K dosiahnutiu úspešnosti presadzovania a realizácii projektov napomôže obci zaradenie projektov do zásobníkov projektov na krajskej a národnej úrovni, pokiaľ budú v súvislosti s prípravou jednotlivých operačných programov alebo účelových fondov riadiacimi alebo sprostredkovateľskými orgánmi vedené a to dostatočne vopred.

**Akčný plán PHSR na prvý rozpočtový rok 2015 s výhľadom na roky 2016 -2017**

Obsahovú náplň prvého akčného plánu realizácie PHSR obce na rok 2015 s výhľadom do roku 2017 tvoria rozvojové projekty č. 1. až 18. a rozvojové projekty č. 27. a č. 28. s predpokladaným obdobím začatia realizácie v rokoch 2015 až 2017, vid' tabuľka:

Rozvojové projekty obce Velké Orviště na začatie v rokoch 2015 - 2017	Roky realizácie	Náklady (tis.EUR)	Koordinátor	Partneri	Zdroje financovania	Opatrenie
1. Spracovanie PHSR obce na roky 2015 - 2020	04/2015 08/2015	0,4	Obec	ZDR VVC	Obecný rozpočet	1.1.
2. Rekonštrukcia verejného osvetlenia, projekt v realizácii.	09/2015 12/2015	170	obec		OP KaHR doplnkovo Obecný rozpočet	3.2.
3. Odizolovanie budov ZŠ, MŠ od zemnej vlhkosti	04/2015 07/2015	3	Obec	aktivacne prace	Obecný rozpočet	2.1.
4. Obnova PC techniky v obecnej knižnici	04/2015 07/2015	2	Obec		Obecný rozpočet	2.2.
5. Vybudovanie nového detského ihriska v areáli MŠ	07/2015 11/2015	8	Obec		Obecný rozpočet, dotácie, dary	2.1.
6. Projektová príprava rekonštrukcie súboru obecných budov - OÚ, KD a Klub seniorov	07/2015 03/2016	50	Obec		Obecný rozpočet	1.1.
7. Vybudovanie cyklo/chodníka Topoľové I.-centrum obce, 500 bm	09/2015 11/2016	50	Obec		OP PRV, dopln. Obecný rozpočet	1.2.
8. Zvyšovanie účinnosti systému separovaného zberu odpadov - zahustenie kontajnerov, zhodnocovanie, osвета	07/2015 12/2020	5	Obec		Environmentálny fond, OP KŽP, Obecný rozpočet	3.1.
9. Rekonštrukcia a modernizácia objektov sociálnej infraštruktúry - súboru obecných budov - OÚ, KD a Klub seniorov	04/2016 10/2018	950	Obec		OP PRV, alt. OP KŽP doplnkovo Obecný rozpočet	2.1.
10. Obnova a dovybavenie verejných priestranstiev - zelená bariéra a oddychová zóna v areáli ZŠ	06/2016 09/2016	14	Obec		dotácia UVSR V+L, dary, doplnkovo Obecný rozpočet	3.3.
11. Skvalitnenie prístupu k internetu napojením obecných budov do optosiete, vytvorenie podmienok pre využívanie verejnosťou	07/2016 11/2016	90	Obec	Orange Slovakia	OP KŽP, alt. OP PRV	2.2.
12. Obnova autoparku samosprávy obce	07/2016 12/2017	15	Obec		Obecný rozpočet	2.1.
13. Výstavba nájomných bytov - 1 ks bytový dom, 12 bytov (1,2,3 izb), stavebné obvody 1a, 3, 5, 6 - I. etapa	07/2016 10/2017	720	Obec	obyvatelia	SFRB, dot. MDVRR Hyp. úvery, súkr. zdroje FO	2.3.
14. Zníženie energetickej náročnosti verejných budov, výmena energetických zdrojov s využitím OZE v objektoch MŠ a ZŠ (zníženie stropov, modernizácia tepelných zdrojov, solárne kolektory)	07/2016 10/2018	60	obec		OP KŽP, alt. OP PRV	3.2.
15. Diverzifikácia agrosektora - revitalizácia areálu farmy PD Ostrov	07/2016 12/2020	200	Obec	Granelam, a.s.	OP PRV, súkromné zdroje	1.3.
16. Vybudovanie spoločného zberného dvora bioodpadu, resp. účasť na spoločnom projekte siete zberných dvorov odpadov v rámci MAS	05/2017 10/2017	rozpočet MAS	MAS	Obec	OP PRV, rozpočet MAS	3.1.
17. Vybudovanie multifunkčného ihriska v areáli ZŠ (hádzaná, tenis)	06 2017 11/2017	45	Obec		MŠVVaŠ SR	2.1.
18. Revitalizácia verejnej zelene budovaním oddych. zón a vegetač. bariér v území s nepriaznivým vplyvom nákladnej a osobnej dopravy I. etapa úsek od D1 juh	05/2017 10/2018	30	Obec	NDS	rozpočet NDS, alt OP KŽP	3.1.
19. Rekonštrukcia MK a CH ulice Pažitná, 200 bm	04/2017 12/2018	200	Obec		OP KŽP, altern. OP PRV	1.2.
20. Vybudovanie nájomných bytov nadstavbou objektu Klub seniorov – 4 b.j.	07/2017 03/2018	180	Obec		ŠFRB, súkr. zdroje, Obecný rozpočet	2.3.
SPOLU		2 792,4				

Formulár R 6.0 - Vecný a časový harmonogram realizácie projektov na začatie v rokoch 2015 – 2017
(zdroj: vlastné spracovanie)



Súčasne s plánovanými menovitými rozvojovými projektami bude obec realizovať aj priebežné rozvojové aktivity zahrnuté v projektoch č. 28. až č. 32. a projektov č. 36. až č. 41. Všetky priebežné rozvojové projekty sú rozsahom prvého Akčného plánu realizácie PHSR na rok 2015 dotknuté, pretože predpokladajú začatie v roku 2015 resp. 2016. Nevyžadujú však ich zabezpečenie akčným plánom – je možné ich priamo zahrnúť do priebežného monitoringu realizácie PHSR.

Rozvojové projekty obce Veľké Orvište priebežné aktivity v rokoch 2015 - 2020	Roky realizácie	Náklady (tis.EUR)	Koordi- nátor	Partneri	Zdroje financovania	Opatrenie
28. Zapojenie obce v regionálnom združení MAS spoločné projekty MAS, aktívna účasť obce na tvorbe ISRÚ, resp. RIUS FMU a zapojenie do prímestskej rozvojovej zóny okresného mesta Piešťany. Cezhraničná spolupráca s družobnou obcou Šaklice.	07/2015 12/2020	rozpočet MAS, alt. rozpočet FMU	Obec	MAS/ OZ/ mesto PN	OP PRV rozpočet MAS, rozpočet FMU, doplnkovo Obecný rozpočet	3.3.
29. Výstavba a rekonštrukcia RD v zástavbe – 16 RD	07/2015 12/2022	800	Obec	obyvatelia	SFRB, Hyp. úvery, súkr. zdroje FO	2.3.
30. Budovanie tematických náučných chodníkov (vinársky, turistický, ľudových tradícií, historický a pod) s ich pripojením na turistické trasy a cyklotrasy v regióne, resp. do regionálnej siete v rámci MAS	07/2016 12/2020	rozpočet MAS	Obec	MAS/ OZ/ mesto HC	OP PRV, rozpočet MAS, rozpočet RIUS	3.3.
31. Spoločný projekt Cyklotrasa Piešťany - Čachtice po brehu Dubovej	07/2017 12/2020	rozpočet MAS/ FMU PN	MAS / FMU PN	Obec, OZ	OP PRV, rozpočet MAS, rozpočet FMU PN	3.3.
32. Podpora výstavby RD - nová obytná zóna v lokalite Topoľové II. vrátane IS, MK a CH – I. etapa 12 RD	01/2016 12/2022	1200	Obec	obyvatelia	SFRB, Hyp. úvery, súkr. zdroje FO	2.3.
36. Podpora rozvoja turizmu a cestovného ruchu - remeselných a tvorivých dielní, trhov tradičných výrobkov a služieb, záhradkárstva a ovocinárstva - na báze ročného kalendára akcií a aktivít obce, s účasťou miestnych spolkov, OZ a klubov, regionál. spolupráca	Priebežne 07/2015 12/2020	21	Obec	OZ, JDS, Spolky, PO, FO	Obecný rozpočet POD, dary	2.2.
37. Priebežná kontrola a aktualizácia PHSR, implementácia Akčných plánov	Priebežne 07/2015 12/2020		Obec	Občania, OZ	Obecný rozpočet	1.1.
38. Príprava rozvojových projektov obce a účasť na regionálnych projektoch	Priebežne 07/2015 12/2020	70	Obec	Občania, PO,FO, OZ, NO, ŠK	Obecný rozpočet, dary	1.1.
39. Podpora kultúrnych aktivít na území obce (miestnych tradícií, remesiel a umenia) aktivitami miestnych spolkov a združení podľa ročného kalendára akcií, podpora činností obč. združení	Priebežne 07/2015 12/2020	36	Obec	OZ Záhumnie, OZ Deti Orvišta, KD,	Obecný rozpočet, dotácie MK/UV SR, dary	2.2.
40. Podpora voľnočasových, športových a turistických aktivít na území obce a činnosti športových klubov a záujmových združení (poľovníctvo, rybárstvo a pod.)	Priebežne 07/2015 12/2020	21	Obec	OZ, NO, TJ, PZ	Obecný rozpočet, dary	2.2.
41. Zviditeľnenie histórie a súčasnosti obce - tlačoviny, propagácia, monografie	Priebežne 07/2015 12/2020	21	Obec	Občania, PO, FO, OZ, NO	Obecný rozpočet, dotácie MK/UV SR, dary	2.2.
SPOLU		2 169,0				

Formulár R6.1 - Vecný a časový harmonogram priebežných rozvojových aktivít 2015 – 2020
(zdroj: vlastné spracovanie)

Na zabezpečenie prípravy rozvojových projektov na začatie v plánovanom termíne v roku 2015 je potrebné realizovať zo strany obce organizačné opatrenia a aktivity Akčného plánu PHSR na rok 2015 nasledovne:



Akčný plán PHSR na rok 2015			
pre oblasť prípravy investičných rozvojových projektov na začatie v rokoch 2015 – 2017			
Projekt, opatrenie, aktivita	Termín (MM/RRRR)	Zodpovedný orgán /osoba	Financovanie Náklady
Projekt: 1. Spracovanie PHSR obce na roky 2015 - 20200			
Organizačné opatrenie: 1.1. schválenie PHSR			
Aktivita : 1.1.1. prerokovať a schváliť PHSR v obecnom zastupiteľstve	08 2015	zastupiteľstvo	obecný rozpočet 0,4
Organizačné opatrenie: 1.2. Prerokovanie Akčného plánu PHSR na roky 2015 - 2017 v zastupiteľstve - spresnenie podľa obstaraných zdrojov			
Aktivita : 1.2.1. schválenie akčného plánu - rozhodnutie o projektovej príprave na rok 2015 ako podklad pre zmenu obecného rozpočtu 2015	09 2015	zastupiteľstvo	- 0
Projekt: 2. Rekonštrukcia verejného osvetlenia a cieľom zníženia energetickej náročnosti verejných služieb (rozpracovaný projekt)			
Organizačné opatrenie: 2.1. Rozhodnutie o podaní a obstaraní podania ŽoNFP, uzatvorenie zmluvy o spracovaní ŽoNFP			
Aktivita: 2.1.2. Obstaranie a podanie ŽoNFP	08 2015	zastupiteľstvo starosta obce	obecný rozpočet 3
Organizačné opatrenie: 2.2. Rozhodnutie RO o ŽoNFP, uzatvorenie zmluvy o poskytnutí NFP			
Aktivita: 2.2.1. Rozhodnutie o schválení NFP zo strany RO - priznanie NFP	10 2015	zastupiteľstvo starosta obce	- 0
Aktivita: 2.2.2. Uzatvorenie zmluvy o dotácii s poskytovateľom dotácie, RO	10 2015	Starosta obce	- 0
Organizačné opatrenie: 2.3. Výber dodávateľa a uzatvorenie zmluvy s dodávateľom, realizácia			
Aktivita: 2.3.1. Ustanovenie výberovej komisie /projektového tímu, vyžiadanie troch ponúk a výber dodávateľa	10 2015	Starosta obce proj.tím PT/PS	- 0
Aktivita: 2.3.2. Uzatvorenie zmluvy s vybraným dodávateľom	10 2015	Starosta obce	- 0
Aktivita: 2.3.3. Realizácia projektu dodávateľom, prevzatie dodávky	11 2015	Starosta obce proj.tím PT/PS	obecný rozpočet 170
Organizačné opatrenie: 2.4. Vyúčtovanie dotácie			
Aktivita: 2.4.1. Vyúčtovanie dotácie, zúčtovanie vzťahov s poskytovateľom, RO	12 2015	Starosta obce	NFP OP KaHR -170
Projekt: 3. Odizolovanie budov ZŠ, MŠ od zemnej vlhkosti			
Organizačné opatrenie: 3.1. Organizačné zabezpečenie aktivačných prác a obstaranie materiálu			
Aktivita: 3.1.1. Zabezpečenie výkonu technického dozoru na stavbe oprávnenou osobou	07 2015	zastupiteľstvo starosta obce	- 0
Aktivita: 3.1.2. Obstaranie materiálu	07 2015	Starosta obce proj.tím PT/PS	- 0
Organizačné opatrenie: 3.2. Realizácia projektu vo vlastnej réžii aktivačné práce			
Aktivita: 3.2.1. Realizácia projektu vo vlastnej réžii aktivačné práce pod technickým dozorom	07 2015	Starosta obce	obecný rozpočet 3

Formulár R6 – Akčný plán PHSR 2015 (zdroj: vlastné spracovanie)

Úplný Akčný plán PHSR 2015 (n+2) pre projekty plánované na začatie v rokoch 2015 až 2017, t.j. spracovaný podľa pravidla n+2, je v prílohe č. 4. tohoto PHSR.



6. FINANČNÝ PLÁN PHSR

Finančný plán PHSR špecifikuje potreby financovania príslušného opatrenia - projektu pre každú prioritu a na každý rok vo forme plánovaného príspevku z potenciálneho zdroja financovania. Udáva celkovú výšku verejných zdrojov, využitia fondov a dotácií a odhadovaných súkromných zdrojov, ktoré plánuje obec do realizácie PHSR zapojiť.

Verejné zdroje z obecného rozpočtu a súkromné zdroje zodpovedajú v navrhnutom spôsobe financovania projektu minimálne povinnému podielu spolufinancovania pri využití prostriedkov zo štátneho rozpočtu a z fondov EÚ.

Na finančné zabezpečenie cieľov, úloh, aktivít a projektov stanovených v tomto PHSR na roky 2015 až 2020 s výhľadom do roku 2022 bude môcť obec využívať tieto finančné zdroje:

Vlastné zdroje: - z rozpočtu obce a mimoriadnych príjmov

Externé zdroje: - z fondov Európskej únie,
- zo štátneho rozpočtu a jeho účelových fondov,
- z rozpočtu Trnavského samosprávneho kraja,
- bankové úvery,
- dary a príspevky od právnických a fyzických osôb,
- dary a príspevky iných inštitúcií

V programovacom období 2014 – 2020 môžu subjekty regionálneho rozvoja využívať na financovanie svojich rozvojových potrieb z fondov EU a štátneho rozpočtu v súlade s NSRR SR a Partnerskou dohodou SR / EÚ na r. 2014 -2020 tieto operačné programy:

P. č.	Operačné programy	Riadiaci orgán
1.	Výskum a inovácie	MŠVVŠ SR
2.	Integrovaná infraštruktúra	MDVRR SR
3.	Ľudské zdroje	MPSVR SR
4.	Kvalita životného prostredia	MŽP SR
5.	Integrovaný regionálny operačný program	MPRV SR
6.	Efektívna verejná správa	MV SR
7.	Technická pomoc	ÚV SR
8.	Program rozvoja vidieka	MPRV SR
9.	Rybné hospodárstvo	MPRV SR
10.	Programy Európskej Územnej Spolupráce EÚS	-



Programy Európskej územnej spolupráce - EÚS na roky 2014 – 2020 sú nasledovné:

P.č.	Operačný program	Orgán zodpovedný za prípravu a implementáciu - RO
Programy cezhraničnej spolupráce:		
1	Slovenská republika – Česká republika 2014-2020	MPRV SR
2	Slovenská republika – Rakúsko 2014 -2020	MPRV SR
3	Poľsko - Slovenská republika 2014-2020	MPRV SR
4	Maďarsko - Slovenská republika 2014-2020	MPRV SR
5	ENI Maďarsko – Slovensko – Rumunsko – Ukrajina 2014-2020	MPRV SR
Programy nadnárodnej spolupráce:		
6	Stredná Európa 2014 – 2020	ÚV SR
7	Dunajská stratégia	ÚV SR
Programy medzinárodnej spolupráce:		
8	INTERREG	MH SR
9	ESPO	MDVRR SR
10	INTERACT	BSK ako RO a MH SR ako Národný kontakt. bod
11	URBACT	MDVRR SR

Ďalšie priame podporné programy EK pre programové obdobie 2014 – 2020 sú:

1	Horizont 2020	EK
2	Intelligent Energy	EK
3	Life	EK
4	Kreatívna Európa 2014-2020, a.i	EK

Európske podporné fondy:

1	Fond európskej pomoci pre najodkázanejšie osoby OP pomoci pre najodkázanejšie osoby – RO	MPSVR SR
2	Europský investičný fond – program JEREMIE	SZRF

Priame podporné národné programy:

1	Švajčiarsky finančný mechanizmus	UV SR
2	Nórsky finančný mechanizmus	UV SR
3	Podporné programy UNDP	UV SR



Z uvedených operačných programov sú pre obec Veľké Orvište ako miestnu samosprávu a oprávneného žiadateľa o dotácie formou nenávratného finančného príspevku z eurofondov a zo štátneho rozpočtu priamo dostupné prostredníctvom využitia v budúcnosti vyhlasovaných výziev na čerpanie NFP hlavne tieto operačné programy:

Poradie dôležitosti	Operačný program	RO Riadiaci Orgán
1.	8. Program rozvoja vidieka	MPRV SR
2.	4. Kvalita životného prostredia	MŽP SR
3.	5. Integrovaný regionálny operačný program	MPRV SR

Pre projekty cezhraničnej, nadnárodnej spolupráce je možné využívať zdroje z programu INTERREG, región Trnavského samosprávneho kraja je zapojený do INTERREG III A – Slovensko-Česká, Slovensko- Maďarsko-Ukrajinská a Slovensko - Rakúska spolupráca.

Významnými operatívnymi možnosťami priameho financovania rozvojových projektov obcí i ostatných aktérov regionálneho rozvoja vna území SR formou účelových dotácií disponujú vláda SR a jednotlivé ministerstvá, hlavne Ministerstvo financií ako správca štátneho rozpočtu, Ministerstvo dopravy, vystavby a regionálneho rozvoja ako správca Štátneho fondu rozvoja bývania a Ministerstvo životného prostredia ako riadiaci orgán Environmentálneho fondu.

Formou účelových dotácií podporuje rozvoj územia i VUC - Trnavský samosprávny kraj každoročným vyhlasovaním výziev v jednotlivých oblastiach rozvoja – vzdelania, kultúry, športu a pod.

V súčasnom období je na Slovensku i v dotknutom území pomerne rozšírená činnosť nadácií z cieľovo zameraných nadačných programov štátnych nadačných fondov, súkromných fondov alebo grantových aktivít bánk, významných firiem a súkromných osôb zo Slovenska i zo zahraničia. Bankové inštitúcie poskytujú okrem komerčných úverov a pôžičiek i podporné programy pre financovanie životaschopných, návratných projektových zámerov.

Spracovaný finančný plán PHSR vychádza predovšetkým z predpokladu využitia externých zdrojov financovania rozvojových projektov obce z prostriedkov štátneho rozpočtu SR a Eurofondov prostredníctvom operačných programov Program rozvoja vidieka (PRV) a Kvalita životného prostredia (KŽP) a doplnkovo prostredníctvom regionálnych partnerov z jadrového pásma ťažiska osídlenia prvej úrovne s dominantnou



pôsobnosťou metropolitného ťažiska osídlenia prvej úrovne - Bratislavsko-Trnavského ťažiska osídlenia aj Integrovaný regionálny operačný program (IROP).

Ťažiskom finančného zabezpečenia pre rozvojové projekty obce v programovom období by mali byť zdroje vyčlenené na zabezpečenie podporovaných aktivít **z OP PRV - Program rozvoja vidieka**, predovšetkým jeho prioritných oblastí pre rozvoj vidieckych sídiel:

OPATRENIE 7 : ZÁKLADNÉ SLUŽBY VO VIDIECKYCH OBLASTIACH

Podopatrenie: 7.2 Podpora investícií do budovania, zlepšenia alebo rozšírenia všetkých typov malej infraštruktúry vrátane investícií do obnoviteľných zdrojov energie a úspor energie:

Názov operácie: Využitie obnoviteľných zdrojov energie

Názov operácie: Investície do vytvárania, zlepšovania alebo rozširovania všetkých druhov infraštruktúr malých rozmerov:

Opis operácie: výstavba, rekonštrukcia, modernizácia, dostavba kanalizácie, vodovodu, alebo čistiarnie odpadových vôd;

Opis operácie: výstavba a rekonštrukcia miestnych komunikácií, lávok, mostov, chodníkov a záchytných parkovísk, autobusových zastávok – za predpokladu, že prispievajú k ekonomickému rozvoju, verejnému záujmu, k rozvoju vidieckeho cestovného ruchu a bezpečnosti obyvateľov, výstavba, rekonštrukcia a údržba odvodňovacích kanálov, prehlbovanie existujúcich obecných studní.

Podopatrenie: 7.4 Podpora investícií do zriaďovania, zlepšenia alebo rozšírenia miestnych základných služieb pre vidiecke obyvateľstvo vrátane služieb v oblasti voľného času a kultúry a do súvisiacej infraštruktúry:

Názov operácie: Investície do vytvárania, zlepšovania alebo rozširovania miestnych základných služieb vrátane voľného času a kultúry a súvisiacej infraštruktúry

Opis operácie: investície súvisiace so zlepšovaním vzhľadu obcí a s vytváraním podmienok pre trávenie voľného času vrátane príslušnej infraštruktúry – úprava verejných priestranstiev, tvorba parkov, výstavba/rekonštrukcia/modernizácia športovísk a detských ihrísk, amfiteátrův, investície do rekonštrukcie nevyužívaných objektov v obci pre komunitnú/spolkovú činnosť vrátane rekonštrukcie existujúcich kultúrnych domov;

zriadenie nových, prístavba, prestavba, rekonštrukcia a modernizácia existujúcich domov smútku vrátane ich okolia,

investície súvisiace so zvyšovaním kvality života obyvateľov – investície spojené s odstraňovaním malých tzv. divokých skládok odpadov resp. opusteného odpadu,



Investície súvisiace so zvýšením bezpečnosti a prevencie proti vandalizmu na verejných priestoroch (montáž kamerových systémov a iných bezp. prvkov),

investície súvisiace s vytváraním podmienok pre rozvoj podnikania – rekonštrukcie nevyužívaných objektov v obci pre podnikateľskú činnosť, výstavba/rekonštrukcia tržníc pre podporu predaja miestnych produktov.

Podopatrenie: 7.5 Podpora investícií pre verejné využívanie rekreačnej infraštruktúry, informačnej a drobnej infraštruktúry cestovného ruchu

Názov operácie: Rozvoj a marketing vidieckeho cestovného ruchu

Opis operácie: investície, ktoré súvisia s vytvorením, udržiavaním, obnovou a skvalitňovaním turisticky zaujímavých bodov a miest vrátane príslušnej infraštruktúry - kultúrne a prírodné dedičstvo, národné kultúrne pamiatky a pamiatkové územia, prírodné úkazy, historické, prírodné a iné zaujímavosti, zriadenie múzejných zariadení a galerijných zariadení a pod.;

Opis operácie: investície do rekreačnej infraštruktúry, turistických informácií a informačných tabúl v turistických lokalitách na verejné využitie, budovanie drobných obslužných zariadení pre turistov;

Opis operácie: marketing a manažment služieb vidieckeho cestovného ruchu a propagácie územia rôznymi formami (tlačené/elektronické formy propagácie, podujatia zamerané na propagáciu veľtrhy ...)

Opis operácie: budovanie, rekonštrukcia náučných chodníkov, cykloturistických chodníkov, ich napojenie na náučné chodníky, budovanie doplnkovej infraštruktúry (odpočinkové miesta, prístrešky, stojany na bicykle a pod.), výstavba vyhliadkových veží, budovanie, údržba a obnova cykloturistického značenia na existujúcich cykloturistických trasách;

Opis operácie: informačné body, smerové tabule.

OPATRENIE 19 LEADER:

Podopatrenie: 19.1 Prípravná podpora

Názov operácie: Budovanie kapacít, tréningy a sieťovanie za účelom prípravy a implementácie stratégie miestneho rozvoja

Podopatrenie: 19.2: Podpora implementácie operácií v rámci stratégie miestneho rozvoja vedeného komunitou

Názov operácie: Implementácia opatrení v rámci CLLD

Podopatrenie 19.3 Príprava a vykonávanie činností spolupráce miestnych akčných skupín

Názov operácie: Príprava a vykonávanie projektov spolupráce MAS

Podopatrenie 19.4: Chod miestnej akčnej skupiny a animácia s rovnakým obsahom operácie.



V rámci OP PRV sú v novom programovom období 2014 – 2020 osobitne podporované aktivity pre miestnych partnerov regionálneho rozvoja na vidieku v rámci:

OPATRENIE 6: ROZVOJ POĽNOHOSPODÁRSKÝCH PODNIKOV a podnikateľskej činnosti,

Podopatrenie: 6.4. Podpora investícií do vytvárania a rozvoja nepoľnohospodárskych činností

Názov operácie: Uľahčenie diverzifikácie a vytváranie pracovných miest vo vidieckych oblastiach.

Následovné činnosti sú podporované pre podnikateľské subjekty pôsobiace v poľnohospodárstve i mimo neho vrátane nových podnikateľských subjektov:

Činnosť 1: činnosti spojené s vidieckym cestovným ruchom a agroturistikou, rekreačné a relaxačné činnosti, vzdelávanie a vytvorenie konferenčných priestorov, RaM ubytovacích zariadení do 10 miest v rámci modernizácie areálu na rozvoj rekreačných a relaxačných činností;

Činnosť 2: činnosti spojené s poskytovaním služieb pre deti, seniori a občania so zníženou schopnosťou pohybu. hipoterapia, animoterapia, lesná pedagogika a pod., kt prispievajú k rekonvalescencii, lepšiemu začleneniu do spoločenského života, zvýšeniu motoriky

Činnosť 3: spracovanie a uvádzanie na trh produktov mimo poľnohospodárstva a potravinárstva.

V rámci OP KŽP – Kvalita životného prostredia sú pre samosprávy prístupné zdroje na financovanie aktivít:

Prioritnej osi č. 1. Využívanie prírodných zdrojov rozvojom environmentálnej infraštruktúry.

Prioritnej osi č. 4. Energeticky efektívne nízkouhlíkové hospodárstvo.

Podrobné podmienky poskytovania nenávratných finančných prostriedkov vo forme dotácií z fondov rozvoja vidieka a z fondu rozvoja EÚ sú stanovené v programových materiáloch, príručkách a podporných materiálov a v konkrétnych výzvach na predkladanie žiadostí o nenávratný finančný príspevok – ŽoNFP zverejňovaných na stránkach riadiacich orgonov operačných programov, na stránkach sprostredkovateľských orgánov, v nrodnej sieti regionálnych rozvojových agentúr a na stránkach samosprávnych krajov – centrálne na stránke Centrálného koordinačného orgánu MDVRR SR <http://www.mindop.sk/>.



6.1. Rozdelenie financií na programovacie obdobie

Finančný plán PHSR na obdobie 2015 – 2020 (n+2)

Rozdelenie jednotlivých objemov finančných prostriedkov potrebných na zabezpečenie projektov v jednotlivých rokoch realizácie a podľa jednotlivých prioritných oblastí je nasledovné:

Prioritná oblasť /rok	RN SPOLU	2015	2016	2017	2018	2019	2020	2021	2022
1. Hospodársky rozvoj	770,4	40,4	105	135	238	150	102	0	0
2. Sociálny rozvoj	6537	108	663	1359	1150	1102	1021	834	299
3. Environmentálny rozvoj	339	175	26	45	33	30	30	0	0
SPOLU:	7646,4	323,4	794	1539	1421	1282	1153	834	299

Formulár č. F 5 – Indikatívny rozpočet - sumarizácia (zdroj: vlastné spracovanie)

Rozdelenie potrieb finančných prostriedkov v jednotlivých rokoch je časovo pomerne rovnomerné s plynulým nábehom v prvých dvoch rokoch, s vrcholom v strede obdobia v rokoch 2017 a 2018 a s miernym utlmovaním v závere programového obdobia.

Toto utlmovanie je zvyčajne iba administratívne, zo skúseností programového obdobia 2007 – 2013 je reálne spomalenie nábehu v prvých dvoch až troch rokoch programového obdobia a sústredenie čerpania zdrojov na druhú polovicu obdobia so sklzom a presunom čerpania finančnej pomoci až po roku 2020 podľa pravidla n+2 s predpokladom uplatnenia pravidla až n+3.

Vo vnútornej štruktúre finančnej náročnosti implementácie PHSR je prudko stúpajúci nábeh projektov v oblasti hospodárskeho rozvoja zo 40,4 tis. EUR v roku 2015 na až 238 tis. EUR za rok 2018. Skokový nábeh plánovaných objemov realizácie projektov je hlavne v prioritnej oblasti č. 2. Sociálny rozvoj v rokoch 2016 a 2017 s vrcholom v roku 2017 a miernym poklesom v ďalších rokoch čo je spôsobené predovšetkým prekryvaním etáp kľúčového súboru projektov rekonštrukcie a modernizácie objektov Kultúrny dom, Obecný úrad a Klub



dôchodcov v rámci Opatrenia 2.1. s výrazným nárastom investícií do budovania nájomných bytov v bytových domoch v rámci Opatrenia 2.3. Podpora a rozvoj osídľovania.

Tento časový postup realizácie bude optimalizovaný podľa dostupnosti zdrojov z PRV na obnovu infraštruktúry obcí a schopnosti samosprávy pripraviť výstavbu bytových domov s podporou ŠFRB.

Podrobný finančný plán realizácie jednotlivých projektov a rozdelenia finančných prostriedkov na ich zabezpečenie do rokov obsahuje Formulár č. F 5a – Indikatívny rozpočet - podrobný po projektoch v členení podľa opatrení:

Opatrenie	Projekt/Aktivita (číslo a názov projektu z formulára P)	Roky realizácie	RN Spolu (tis. EUR)	2015	2016	2017	2018	2019	2020
1.1.	1. Spracovanie PHSR obce na roky 2015 - 2020	04/2015 08/2015	0,4	0,4					
1.1.	6. Projektová príprava rekonštrukcie súboru obecných budov - OÚ, KD a Klub seniorov	07/2015 03/2016	50	25	25				
1.1.	37. Priebežná kontrola a aktualizácia PHSR, implementácia Akčných plánov	Priebežne 07/2015 12/2020	0	0					
1.1.	38. Príprava rozvojových projektov obce a účasť na regionálnych projektoch	Priebežne 07/2015 12/2020	70	10	15	15	10	10	10
1.2.	7. Vybudovanie cyklo/chodníka Topoľové I. - centrum obce, 500 bm	09/2015 11/2016	50	5	45				
1.2.	19. Rekonštrukcia MK a CH ulice Pažitná, 200 bm	04/2017 12/2018	200	0		80	120		
1.2.	22. Rekonštrukcia chodníka ul. Hlavná v centre obce - 500 bm	08/2018 10/2019	40	0			16	24	
1.2.	25. Rekonštrukcia povrchov miestnych komunikácií a chodníkov – II. etapa	10/2018 10/2020	100	0			20	40	40
1.3.	15. Diverzifikácia agrosektora - revitalizácia areálu farmy PD Ostrov	07/2016 12/2020	200	0	20	40	60	40	40
1.3.	24. Vybudovanie strediska služieb a remesiel	10/2018 10/2020	60	0			12	36	12
	Hospodársky rozvoj		770,4	40,4	105	135	238	150	102
2.1.	3. Odizolovanie budov ZŠ, MŠ od zemnej vlhkosti	04/2015 07/2015	3	3					
2.1.	5. Vybudovanie nového detského ihriska v areáli MŠ	07/2015 11/2015	8	8					
2.1.	9. Rekonštrukcia a modernizácia objektov sociálnej infraštruktúry - súboru obecných budov - OÚ, KD a Klub seniorov	04/2016 10/2018	950	0	95	450	405		
2.1.	12. Obnova autoparku samosprávy obce	07/2016 12/2017	15	0	7,5	7,5	0		
2.1.	17. Vybudovanie multifunkčného ihriska v areáli ZŠ (hádzaná, tenis)	06/2017 11/2017	45	0		45			
2.1.	27. Vybudovanie Centra zdravia troch generácií (krytej cvičnej plochy pre ZŠaMŠ, voľný čas a regeneráciu obyvateľov všetkých generácií)	06/2019 06/2020	120	0				60	60
2.2.	4. Obnova PC techniky v obecnej knižnici	04/2015 07/2015	2	2					
2.2.	11. Skvalitnenie prístupu k internetu napojením obecných budov do optosiete, vytvorenie podmienok pre využívanie verejnosťou	07/2016 11/2016	90	0	90				



PHSR OBCE VEĽKÉ ORVIŠTE 2015 - 2020

2.2.	21. Vybudovanie Centra voľného času a turizmu (rekonštrukcia šatní a vnútorného vybavenia objektu športového areálu na komunitné centrum klubov a združení obce a regiónu)	05/2018 12/2018	40	0			40		
2.2.	34. Podpora obnovy kultúrnych pamiatok na území obce	06/2018 12/2020	40	0			4	24	12
2.2.	36. Podpora rozvoja turizmu a cestovného ruchu - remeselných a tvorivých dielní, trhov tradičných výrobkov a služieb, záhradkárstva a ovocinárstva - na báze ročného kalendára akcií a aktivít obce, s účasťou miestnych spolkov, OZ a klubov, regionálna spolupráca	Priebežne 07/2015 12/2020	21	3	3	3	4	4	4
2.2.	39. Podpora kultúrnych aktivít na území obce (miestnych tradícií, remesiel a umenia) aktivitami miestnych spolkov a združení podľa ročného kalendára akcií, podpora činnosti občianskych združení	Priebežne 07/2015 12/2020	36	6	6	6	6	6	6
2.2.	40. Podpora voľnočasových, športových a turistických aktivít na území obce a činnosti športových klubov a záujmových združení (poľovníctvo, rybárstvo a pod.)	Priebežne 07/2015 12/2020	21	3	3	3	4	4	4
2.2.	41. Zviditeľnenie histórie a súčasnosti obce - tlačoviny, propagácia, monografie	Priebežne 07/2015 12/2020	21	3	3	3	4	4	4
2.3.	13. Výstavba nájomných bytov - 1 ks bytový dom, 12 bytov (1,2,3 izb), stavebné obvody 1a, 3, 5, 6 - I. etapa	07/2016 10/2017	720	0	270	450			
2.3.	20. Vybudovanie nájomných bytov nadstavbou objektu Klub seniorov – 4 b.j.	07/2017 03/2018	180	0	0	120	60		
2.3.	26. Výstavba nájomných bytov - 1 ks bytový dom, 12 bytov (1,2,3 izb), stavebné obvody 1a, 3, 5, 6 - II. etapa	07/2018 07/2019	725	0	0	0	334,6	390,4	
2.3.	29. Výstavba a rekonštrukcia RD v zástavbe – 16 RD	07/2015 12/2022	800	80	100	100	100	100	100
2.3.	32. Podpora výstavby RD - nová obytná zóna v lokalite Topoľové II. vrátane IS, MK a CH – I. etapa 12 RD	01/2016 12/2022	1200	0	85,71	171,4	188,6	188,6	188,6
2.3.	33. Výstavba nájomných bytov 2 ks bytových domov á 12 bytov (1,2,3 izb) spolu 24 b.j. stavebné obvody 1a, 3, 5, 6 - III. a IV. etapa	07/2019 10/2021	1500	0	0	0	0	321,4	642,9
	Sociálny rozvoj		6537	108	663,2	1359	1150	1102	1021
3.1.	8. Zvyšovanie účinnosti systému separovaného zberu odpadov - zahustenie kontajnerov, zhodnocovanie, osвета	07/2015 12/2020	5	5					
3.1.	16. Vybudovanie spoločného zberného dvora bioodpadu, resp. účasť na spoločnom projekte siete zberných dvorov odpadov v rámci MAS	05/2017 10/2017	rozpočet MAS						
3.1.	18. Revitalizácia verejnej zelene budovaním oddych. zón a vegetač. bariér v území s nepriaznivým vplyvom nákladnej a osobnej dopravy I. etapa úsek od D1 juh	05/2017 10/2018	30	0		15	15		
3.1.	35. Revitalizácia verejnej zelene budovaním oddychových zón a vegetačných bariér v území s nepriaznivým vplyvom nákladnej a intenzívnej osobnej dopravy - II.etapa, úsek od D1 sever	05/2019 10/2020	60	0			0	30	30
3.2.	2. Rekonštrukcia verejného osvetlenia, projekt v realizácii.	09/2015 12/2015	170	170					
3.2.	14. Zníženie energetickej náročnosti verejných budov, výmena energetických zdrojov s využitím OZE v objektoch MŠ a ZŠ (zníženie stropov, modernizácia tepelných zdrojov, solár.kolektory)	07/2016 10/2018	60	0	12	30	18		
3.3.	10.Obnova a dovybavenie verejných priestranstiev - zelená bariéra a oddychová zóna v areáli ZŠ	06/2016 09/2016	14	0	14				
3.3.	23. Regionálne prepojenie cyklomagistrál Malokarpatská a Vážska.	07/2018 08/2019	Rozpočet MAS						

**PHSR OBCE VEĽKÉ ORVIŠTE 2015 - 2020**

3.3.	28. Zapojenie obce v regionálnom združení MAS spoločné projekty MAS, aktívna účasť obce na tvorbe ISRÚ, resp. RIUS FMU a zapojenie do prímestskej rozvojovej zóny okresného mesta Piešťany. Cezhraničná spolupráca s družobnou obcou Šaklice.	07/2015 12/2020	rozpočet MAS, alt. rozpočet FMU						
3.3.	30. Budovanie tématických náučných chodníkov (vinársky, turistický, ľudových tradícií, historický a pod) s ich pripojením na turistické trasy a cyklotrasy v regióne, resp. do regionálnej siete v rámci MAS	07/2016 12/2020	rozpočet MAS						
3.3.	31. Spoločný projekt Cyklotrasa Piešťany - Čachtice po brehu Dubovej	07/2017 12/2020	rozpočet MAS, FMU PN						
	Environmentálny rozvoj		339	175	26	45	33	30	30

Formulár č. F 5a – Indikatívny rozpočet - podrobný po projektoch (zdroj: vlastné spracovanie)

Vo vyššie spracovanom indikatívnom rozpočte sú rozpočtované všetky náklady projektov realizovaných na území obce okrem projektov č. 16., 23., 28., 30. a 31. navrhovaných ako spoločné projekty MAS, FMU v rámci regionálnej územnej spolupráce.



6.2. Finančný rámec PHSR

Celkový finančný rámec PHSR obce Veľké Orvište na roky 2015 – 2020 s výhľadom do roku 2022 je nasledovný (údaje v tis. EUR):

Formulár č. F 6 - Finančný rámec pre realizáciu PHSR obce Veľké Orvište

Opatrenie	Kód a názov projektu/aktivity	Klasifikácia a stavieb trieda	Hlavný ukazovateľ výsledku, dopadu	Termín začatia a ukončenia projektu / aktivity	RN Spolu (tis. EUR)	Verejné zdroje celkom	Verejné zdroje		Súkromné zdroje	Úverové zdroje	EIB príspevok (informatívne)	Iné zdroje ŠFRB	Národné zdroje		
							Národné celkom	EÚ (EŠIF) celkom					spolufin. ŠR a dotácie	VUC	Obec
				mesiac/rok - mesiac/rok	a= b+e+f +g+h	b=c+d	c	d	e	f	g	h	i	j	k
1.1.	1. Spracovanie PHSR obce na roky 2015 - 2020	-	platný programový dokument	04/2015 08/2015	0,4	0,4	0,4								0,4
1.1.	6. Projektová príprava rekonštrukcie súboru obecných budov - OÚ, KD a Klub seniorov	-	počet realizovaných / podaných projektov	07/2015 03/2016	50	50	7,5	42,5					7,5		
1.1.	37. Priebežná kontrola a aktualizácia PHSR, implementácia Akčných plánov	-	platný programový dokument	Priebežne 07/2015 12/2020	0	0	0								
1.1.	38. Príprava rozvojových projektov obce a účasť na regionálnych projektoch	-	počet realizovaných / podaných projektov	Priebežne 07/2015 12/2020	70	70	40,25	29,75					5,25		35
1.2.	7. Vybudovanie cyklo/chodníka Topoľové I.-centrum obce, 500 bm	2141 - CS	0,5 km nových chodníkov	09/2015 11/2016	50	50	7,5	42,5					7,5		
1.2.	19. Rekonštrukcia MK a CH ulice Pažitná, 200 bm	2112 - MK 2141 - CS	0,2 km rekon. ciest III.tr., 0,2 km nových chodníkov	04/2017 12/2018	200	200	30	170					30		
1.2.	22. Rekonštrukcia chodníka ul. Hlavná v centre obce - 500 bm	2141 - CS	0,5 km nových chodníkov	08/2018 10/2019	40	40	6	34					6		



PHSR OBCE VEĽKÉ ORVIŠTE 2015 - 2020

1.2.	25. Rekonštrukcia povrchov miestnych komunikácií a chodníkov – II. etapa	2112 - MK 2141 - CS	0,9 km rekon. ciest III.tr., 1,8 km rekon. chodníkov	10/2018 10/2020	100	100	15	85					15		
1.3.	15. Diverzifikácia agrosektora - revitalizácia areálu farmy PD Ostrov	1230/ 1271 /1251	počet rekonštr, objektov počet nových prac. miest	07/2016 12/2020	200	80	12	68	120				12		
1.3.	24. Vybudovanie strediska služieb a remesiel	1230	počet rekonštr, objektov počet nových prac. miest	10/2018 10/2020	60	24	3,6	20,4	36				3,6		
Prioritná oblasť 1. Hospodársky rozvoj					770,4	614,4	122,25	492,15	156	0	0	0	86,85	0	35,4
2.1.	3. Odizolovanie budov ZŠ, MŠ od zemnej vlhkosti	1263	počet rekonštruovaných objektov	04/2015 07/2015	3	3	3								3
2.1.	5. Vybudovanie nového detského ihriska v areáli MŠ	2411	kapacita ihriska počet návštevníkov	07/2015 11/2015	8	4	4		4						4
2.1.	9. Rekonštrukcia a modernizácia objektov sociálnej infraštruktúry - súboru obecných budov - OÚ, KD a Klub seniorov	1261 - KD 1220 - OU	počet rekoštr. objektov, kapacita, počet návštevníkov	04/2016 10/2018	950	950	142,5	807,5					142,5		
2.1.	12. Obnova autoparku samosprávy obce	-	počet rekonštruovanej techniky	07/2016 12/2017	15	15	15	0					0		15
2.1.	17. Vybudovanie multifunkčného ihriska v areáli ZŠ (hádzaná, tenis)	2411	kapacita ihriska počet návštevníkov	06 2017 11/2017	45	45	6,75	38,25					6,75		
2.1.	27. Vybudovanie Centra zdravia troch generácií (krytej cvičnej plochy pre ZŠaMŠ, voľný čas a regeneráciu obyvateľov všetkých generácií)	2411	kapacita telocvične počet návštevníkov	06/2019 06/2020	120	120	18	102					18		
2.2.	4. Obnova PC techniky v obecnej knižnici	1262	kapacita knižnice počet návštevníkov	04/2015 07/2015	2	2	2								2
2.2.	11.Skvalitnenie prístupu k internetu napojením obecných budov do optosiete, vytvorenie podmienok pre využívanie verejnosťou	2224	1,5 km optického kábla počet používateľov internetu	07/2016 11/2016	90	18	18		72						18



PHSR OBCE VEĽKÉ ORVIŠTE 2015 - 2020

2.2.	21. Vybudovanie Centra voľného času a turizmu (rekonštrukcia šatní a vnútorného vybavenia objektu športového areálu na komunitné centrum klubov a združení obce a regiónu)	1265	m2 rekonštruovanej plochy, kapacita, počet návštevníkov	05/2018 12/2018	40	40	6	34					6	
2.2.	34. Podpora obnovy kultúrnych pamiatok na území obce	1273	ks renovovaných kultúr. pamiatok	06/2018 12/2020	40	28	28		12				12	12 4
2.2.	36. Podpora rozvoja turizmu a cestovného ruchu - remeselných a tvorivých dielní, trhov tradičných výrobkov a služieb, záhradkárstva a ovocinárstva - na báze ročného kalendára akcií a aktivít obce, s účasťou miestnych spolkov, OZ a klubov, regionálna spolupráca	-	počet akcií / počet účastníkov	Priebežne 07/2015 12/2020	21	17,85	17,85		3,15				3,15	14,7
2.2.	39. Podpora kultúrnych aktivít na území obce (miestnych tradícií, remesiel a umenia) aktivitami miestnych spolkov a združení podľa ročného kalendára akcií, podpora činnosti občianskych združení	-	počet akcií / počet účastníkov	Priebežne 07/2015 12/2020	36	25,2	25,2		10,8				5,4	19,8
2.2.	40. Podpora voľnočasových, športových a turistických aktivít na území obce a činnosti športových klubov a záujmových združení (poľovníctvo, rybárstvo a pod.)	-	počet akcií / počet účastníkov	Priebežne 07/2015 12/2020	21	16,8	16,8		4,2					16,8
2.2.	41. Zviditeľnenie histórie a súčasnosti obce - tlačoviny, propagácia, monografie	-	počet publikácií /prezentácií	Priebežne 07/2015 12/2020	21	16,8	16,8		4,2					16,8
2.3.	13. Výstavba nájomných bytov - 1 ks bytový dom, 12 bytov (1,2,3 izb), stavebné obvody 1a, 3, 5, 6 - I. etapa	1122	12 bytových jednotiek	07/2016 10/2017	720	72	72		0	144		504	72	0
2.3.	20. Vybudovanie nájomných bytov nadstavbou objektu Klub seniorov – 4 b.j.	1122	4 bytové jednotky	07/2017 03/2018	180	27	27		0	27		126	18	9
2.3.	26. Výstavba nájomných bytov - 1 ks bytový dom, 12 bytov (1,2,3 izb), stavebné obvody 1a, 3, 5, 6 - II. etapa	1122	12 bytových jednotiek	07/2018 07/2019	725	72,5	72,5		0	145		507,5	72,5	0
2.3.	29. Výstavba a rekonštrukcia RD v zástavbe – 16 RD	1110, 1121	10 rekonštr / nových RD	07/2015 12/2022	800	0	0		480	240		80		



PHSR OBCE VEĽKÉ ORVIŠTE 2015 - 2020

2.3.	32. Podpora výstavby RD - nová obytná zóna v lokalite Topoľové II. vrátane IS, MK a CH – I. etapa 12 RD	1110, 1121	12 nových RD	01/2016 12/2022	1200	0	0		720	360		120			
2.3.	33. Výstavba nájomných bytov 2 ks bytových domov á 12 bytov (1,2,3 izb) spolu 24 b.j. stavebné obvody 1a, 3, 5, 6 - III. a IV. etapa	1110, 1121	24 bytových jednotiek	07/2019 10/2021	1500	0	0		900	450		150			
	Prioritná oblasť 2. Sociálny rozvoj				6537	1473,15	491,4	981,75	2210,35	1366	0	1487,5	347,75	20,55	123,1
3.1.	8. Zvyšovanie účinnosti systému separovaného zberu odpadov - zahustenie kontajnerov, zhodnocovanie, osвета	-	zvýšenie objemu/podielu separovaného odpadu	07/2015 12/2020	5	5	5								5
3.1.	16. Vybudovanie spoločného zberného dvora bioodpadu, resp. účasť na spoločnom projekte siete zberných dvorov odpadov v rámci MAS	2420	kapacita zberného dvora x t separov. odpadu	05/2017 10/2017	0	0	0								
3.1.	18. Revitalizácia verejnej zelene budovaním oddych. zón a vegetač. bariér v území s nepriaznivým vplyvom nákladnej a osobnej dopravy I. etapa úsek od D1 juh	2420	x m2 verejných priestranstiev, x m2 vegetačných bariér	05/2017 10/2018	30	30	4,5	25,5					4,5		
3.1.	35. Revitalizácia verejnej zelene budovaním oddychových zón a vegetačných bariér v území s nepriaznivým vplyvom nákladnej a intenzívnej osobnej dopravy - II.etapa, úsek od D1 sever	2420	x m2 verejných priestranstiev, x m2 vegetačných bariér	05/2019 10/2020	60	60	9	51					9		
3.2.	2. Rekonštrukcia verejného osvetlenia, projekt v realizácii.	2224	úspora x MWh el. energie	09/2015 12/2015	170	170	25,5	144,5					25,5		
3.2.	14. Zníženie energetickej náročnosti verejných budov, výmena energetických zdrojov s využitím OZE v objektoch MŠ a ZŠ (zníženie stropov, modernizácia tepelných zdrojov, solárne kolektory)	2412	úspora x MWh el. energie	07/2016 10/2018	60	60	9	51					9		
3.3.	10.Obnova a dovybavenie verejných priestranstiev - zelená bariéra a oddychová zóna v areáli ZŠ	2420	x m2 verejných priestranstiev, x m2 vegetačných bariér	06/2016 09/2016	14	14	14						11,2		2,8



PHSR OBCE VEĽKÉ ORVIŠTE 2015 - 2020

3.3.	23. Regionálne prepojenie cyklomagistrál Malokarpatská a Vážska.	2412	x km cyklo a turistických chodníkov	07/2018 08/2019	0	0	0								
3.3.	28. Zapojenie obce v regionálnom združení MAS spoločné projekty MAS, aktívna účasť obce na tvorbe ISRÚ, resp. RIUS FMU a zapojenie do prímestskej rozvojovej zóny okresného mesta Piešťany. Cezhraničná spolupráca s družobnou obcou Šaklice.	-	počet realizovaných spoločných projektov	07/2015 12/2020	0	0	0								
3.3.	30. Budovanie tématických náučných chodníkov (vinársky, turistický, ľudových tradícií, historický a pod) s ich pripojením na turistické trasy a cyklotrasy v regióne, resp. do regionálnej siete v rámci MAS	2412	počet realizovaných spoločných projektov x km náučných chodníkov	07/2016 12/2020	0	0	0								
3.3.	31. Spoločný projekt Cyklotrasa Piešťany - Čachtice po brehu Dubovej	2412	x km cyklo a turistických chodníkov	07/2017 12/2020	0	0	0								
	Prioritná oblasť 3. Environmentálny rozvoj				339	339	67	272	0	0	0	0	59,2	0	7,8

Formulár č. F 6 - Finančný rámec pre realizáciu PHSR obce Veľké Orvište – rekapitulácia

Prioritná oblasť	RN Spolu (tis. EUR)	Verejné zdroje celkom	Verejné zdroje		Súkromné zdroje	Úverové zdroje	EIB príspevok (informatívne)	Iné zdroje ŠFRB	Národné zdroje			ročný priemer
			Národné celkom	EÚ (EŠIF) celkom					spolufin. ŠR a dotácie	VUC	Obec	
Hospodársky rozvoj	770,4	614,4	122,25	492,15	156	0	0	0	86,85	0	35,4	5,90
Sociálny rozvoj	6537	1473,15	491,4	981,75	2210,35	1366	0	1487,5	347,75	20,55	123,1	20,52
Environmentálny rozvoj	339	339	67	272	0	0	0	0	59,2	0	7,8	1,30
SPOLU:	7646,4	2426,55	680,65	1745,9	2366,35	1366	0	1487,5	493,8	20,55	166,3	27,72



6.3. Model viaczdrojového financovania projektov

Obec vlastnou činnosťou nevytvára, ani zo štátneho rozpočtu nedostáva dostatok finančných zdrojov na zabezpečenie trvalo udržateľného rozvoja obce v oblasti hospodárskeho rozvoja, sociálnej politiky i životného prostredia, prostriedky na kapitálové výdavky dostáva obec od štátu iba na základe jednotlivých žiadostí o poskytnutie dotácií alebo na základe úspešných ŽoNFP z Operačných programov financovaných z Eurofondov a ŠR. Žiadne systémové opatrenia plánovaný rozpisom kapitálových výdavkov pre obce zo ŠR nie sú zo strany štátu dlhodobo uplatňované (platné v celoštátnom meradle).

Pre realizáciu rozvojových projektov zabezpečujúcich vytvorenie hlavne infraštruktúrnych podmienok pre naplnenie cieľov trvale udržateľného rozvoja musí obec využívať model viaczdrojového financovania jednotlivých opatrení, aktivít, projektov za účasti všetkých sociálno-ekonomických partnerov v území a v prepojení obecného rozpočtu na programový rozpočet VÚC, na štátny rozpočet a v súlade s Národnou stratégiou regionálneho rozvoja a Partnerskou zmluvou SR na programové obdobie 2014 – 2020 hlavne na využitie prostriedkov z fondov EÚ.

Tabuľky financovania projektov PHSR podľa priorít a opatrení - viaczdrojový model

Na základe dostupných údajov o predpokladaných pravidlách spolufinancovania aktivít z Operačných programov NSRR SR na roky 2014 2020 bol zostavený ako súčasť finančného plánu nasledovný viaczdrojový model financovania projektov PHSR 2015 -2020:

Prioritná oblasť PHSR 2015 – 2020	RN Spolu (tis. EUR)	Verejné zdroje celkom	Verejné zdroje		Súkromné zdroje	Úverové zdroje	EIB príspevok (informatívne)	Iné zdroje ŠFRB	Národné zdroje		
			Národné celkom	EÚ (EŠIF) celkom					spolufin. ŠR a dotácie	VUC	Obec
1. Hospodársky rozvoj	770,4	614,4	122,25	492,15	156	0	0	0	86,85	0	35,4
2. Sociálny rozvoj	6537	1473,15	491,4	981,75	2210,35	1366	0	1487,5	347,75	20,55	123,1
3. Environmentálny rozvoj	339	339	67	272	0	0	0	0	59,2	0	7,8
CELKOM PHSR	7646,4	2426,55	680,65	1745,9	2366,35	1366	0	1487,5	493,8	20,55	166,3

Formulár F 7 – Viaczdrojový model financovania PHSR 2015 – 2020 – údaje celkom (zdroj: vlastné sprac.)



Vo forme viaczdrojového modelu financovania je spracovaný aj celkový finančný rámec PHSR 2015 – 2020 v kapitole 6.2 formulár F6.

Ako vidieť z údajov zostaveného finančného modelu a finančného rámca, obec môže zabezpečiť realizáciu celého PHSR 2015 – 2020 pri využití viaczdrojového financovania s vlastnými zdrojmi vo výške 166,3 tis. EUR, t.j. v priemere vo výške 27,72 tis. EUR ročne počas 6 rokov programového obdobia. Táto varianta financovania je pre obec minimálna, nakoľko:

Ako vidieť z údajov formuláru F7 pri najoptimálnejšom postupe realizácie plánovaných rozvojových projektov obce sa predpokladá vynaloženie vlastných zdrojov obce na spolufinancovanie všetkých projektov z eurofondov vo výške 0 %, t.j. počítajú sa s plnou návratnosťou vynaložených oprávnených nákladov aj na projektovú dokumentáciu a implementáciu projektov financovaných z prostriedkov EÚ so spoluúčasťou štátneho rozpočtu SR. To predpokladá aj optimálny postup financovania projektov v rámci operačných programov OP PRV i OP KŽP, ktoré sú pre obec rozhodujúce. Spolufinancovanie obce nie je vyžadované u projektov technickej, sociálnej i environmentálnej infraštruktúry. Na tejto úrovni je potreba zdrojov obce primeraná vlastným zdrojom, ktoré obec môže predovšetkým na prípravu projektov vynaložiť.

Financovanie rozvojových projektov podľa prioritných skupín:

Prioritná skupina 1. Hospodársky rozvoj:

Na zabezpečenie rozvojových projektov Prioritnej skupiny I. Hospodársky rozvoj sa predpokladá v spracovanej minimalistickom variante vynaloženie vlastných finančných prostriedkov obce v objeme 35,4 tis. EUR, t.j. cca 5,9 tis. EUR/rok, čo je pod úrovňou nákladov minulého obdobia, teda tento postup je ekonomicky únosný.

Prioritná skupina 2. Sociálny rozvoj:

Najviac prostriedkov sa predpokladá obcou z vlastných zdrojov vynaložiť na zabezpečenie projektov sociálneho rozvoja vo výške 123,1 tis. EUR, t.j. v priemere cca 20,52 tis. EUR ročne, čo je tiež pre obec ekonomicky únosné a dosiahnuteľné bez významného obmedzenia funkcií pri výkone správy územia.

Prioritná skupina 3. Environmentálny rozvoj:

Plánované spolufinancovanie rozvojových projektov obce v skupine 3 je iba vo výške 7,8 tis. EUR, t.j. 1,3 tis. EUR/ročne, čo je z hľadiska rozpočtu obce zanedbateľné.



Navrhnutý model financovania kladie mimoriadnu náročnosť na vynakladanie nákladov s plnou hospodárnosťou a s predpokladom preukázania ich oprávnenosti na realizáciu projektov, nakoľko iba pri splnení tejto podmienky môže byť dosiahnuté ich preplatenie alebo vrátenie finančných prostriedkov vopred vynaložených obcou na prípravu projektov hlavne nákladov na technickú dokumentáciu stavieb.

Vzhľadom na analyzovaný ekonomický potenciál obce, jej súčasnú finančnú situáciu, nízku úverovú záťažnosť a z toho vyplývajúci dobrý prístup k prípadným úverovým zdrojom, je realizácia PHSR pri obstaraní plánovaných externých zdrojov reálna.

Výška spolufinancovania rozvojových projektov z vlastných zdrojov obce v novom programovom období 2015 – 2020 je na úrovni cca 2,17 % z celkového rozpočtu PHSR.

Aj po vylúčení súkromných investícií je podiel finančných nákladov obce iba 3,09 % z celkového rozpočtu projektov zahrnutých v PHSR.

PHSR je teda postavený z hľadiska použitia zdrojov obce vysoko hospodárne.

Na finančnom zabezpečení rozpočtu PHSR 2015 – 2022 sa najväčším podielom vo výške 30,95 % podieľajú súkromné zdroje orientované hlavne do rozvoja bývania. Druhý najvýznamnejší zdroj financovania tvoria predpokladané nenávratné finančné prostriedky čerpané z EŠIF – eurofondov hlavne prostredníctvom Operačných programov PRV a KŽP – celkom 22,83 % rozpočtu PHSR. Spolu s národnými zdrojmi (spolufinancovanie zo ŠR + otácie VUC + obecný rozpočet) v podiele 8,9 % sú tieto verejné zdroje najvýznamnejším zdrojom financovania rozpočtu PHSR – podiel 31,73 %. Významnú položku zdrojov rozpočtu PHSR tvoria očakávané úverové návratné zdroje pre súkromný sektor (17,86 %) a prostriedky ŠFRB na podporu rozvoja bývania (19,45 %).

Pri dobrom fungovaní systému poskytovania dotácií zo štátneho rozpočtu a z Eurofondov je Program hospodárskeho a sociálneho rozvoja obce Veľké Orvište na roky 2015 - 2020 reálne zabezpečiteľný a to s vysokou rentabilitou vynaložených vlastných finančných prostriedkov obce.



6.4. Hodnotiace tabuľky pre výber projektov

Vo vnútorných podmienkach obce Veľké Orvište, ktorá neriadi žiadnu skupinu subjektov, iba Materskú škôlku so školskou jedálňou a Základnú školu, ktoré nemajú právnu subjektivitu, nevzniká žiadne konkurenčné prostredie pre posudzovanie, hodnotenie a výber projektov pri ich zaradovaní do PHSR, do Akčného plánu alebo pri vstupe do realizácie. Takéto konkurenčné prostredie pri výbere projektov vzniká len v obmedzenej forme pri posudzovaní obsahu PHSR a jednotlivých projektov v obecnom zastupiteľstve.

Posudzovať úplnosť a kvalitu projektu z hľadiska jeho konkurencieschopnosti je mimoriadne dôležité a potrebné pri spracovaní žiadostí o dotácie zo ŠR a z Eurofondov. Vtedy musí obec uplatniť konkrétne kritériá stanovené riadiacim orgánom príslušného Operačného programu alebo v jednotlivých výzvach na predkladanie žiadostí o NFP / dotáciu.

Obec v internej príprave investičných projektov uplatňuje nasledovné kritériá, ktoré sú východiskom pre hodnotenie a výber projektov:

1. platná projektová dokumentácia a stavebné povolenie / ohlásenie stavby,
2. vysporiadané vlastnícke vzťahy k majetku dotknutému projektom
3. zabezpečené, alebo preukazne zabezpečiteľné predfinancovanie projektu
4. dobrý podnikateľský a finančný plán pre ziskové projekty
5. preukazný súlad projektu s hlavnými plánovacími a programovými dokumentami - UPN a PHSR a odvetvovými dokumentami napr. Program rozvoja bývania v prípade výstavby bytov, hodnotiace kritériá OP PRV a OP KŽP a pod.

Por	Hodnotiaca Kategória	Hodnotiace kritérium	Hodnotenie Spĺňa / Nespĺňa	Počet bodov
		(stanovia sa minimálne tri kritériá)		0 až 5

Výsledok hodnotenia			Body
Priorita	projekt nie je prioritný, realizácia nemá výrazný vplyv na naplnenie cieľa	nízka	<0 ; 5>
	projekt je prioritný pre napĺňanie cieľa ale nezabezpečuje jeho úplné dosiahnutie	stredná	<6 ; 9>
	projekt je pripravený a má výrazný vplyv na napĺňanie cieľa a zabezpečuje jeho úplné dosiahnutie	vysoká	<10;15>

Formulár č. F 2 – Hodnotiaca tabuľka pre výber projektov (zdroj: vlastné spracovanie)



7. ZÁVER

Program hospodárskeho rozvoja a sociálneho rozvoja obce Veľké Orvište bol spracovaný na základe zadania projektu schváleného obecným zastupiteľstvom 27.4.2015.

Vychádza z prioritných potrieb obce a z možností ich realizácie, s cieľom zlepšovať životné podmienky jej obyvateľov a zvyšovať konkurencieschopnosť regiónu.

Program je spracovaný v súlade s Národným rozvojovým plánom Slovenska s nadväzujúcimi Sektorovými operačnými programami, v súlade s novým Územným plánom regiónu Trnavského samosprávneho kraja a v súlade s platným Programom hospodárskeho a sociálneho rozvoja TTSK.

Je otvoreným dokumentom, spracovaným na úrovni poznania a hodnotenia vývoja obce, jej potenciálu a perspektív k 31.12.2014.

Je živým dokumentom, ktorého obsah je potrebné realizovať v praxi, v priebehu realizácie ho pravidelne vyhodnocovať na zasadnutiach obecného zastupiteľstva a aktualizovať v termínoch podľa jeho rozhodnutia.

PHSR bude realizovaný v podmienkach existujúceho stavu ekonomického potenciálu a prognózy očakávaného vývoja obce i regiónu.

Predpoklady pre plnenie stanovených zámerov obce do roku 2020 sú, pri obstaraní externých zdrojov z fondov EÚ a ŠR a pri intenzifikácii tvorby vlastných zdrojov obce, reálne.

Zodpovednosť za administratívne zabezpečenie a za postupnú realizáciu jednotlivých aktivít obsiahnutých v PHSR má Obecné zastupiteľstvo ako kolektívny riadiaci orgán, starosta obce a príslušné komisie zriadené pri Obecnom zastupiteľstve.

Predpokladom pre úspešnú realizáciu rozvojových zámerov obce je aktívny prístup volených zástupcov v Obecnom zastupiteľstve pri vecnom schvaľovaní jednotlivých úloh a využívaní dostupných možností financovania plánovaných aktivít.

Úspešnosť realizácie stanovených zámerov však bude v prvom rade závisieť od aktívnej účasti a podpory všetkých obyvateľov obce a všetkých aktérov rozvoja na území obce pri koordinovaní jednotlivých aktivít Obecným zastupiteľstvom.

Program hospodárskeho a sociálneho rozvoja obce Veľké Orvište bol schválený a uvedený do praxe rozhodnutím obecného zastupiteľstva.



Schválenie PHSR	
Dokument	Program hospodárskeho a sociálneho rozvoja obce Veľké Orvište na roky 2015 – 2020 výhľadom do roku 2022 v štruktúre a s obsahom vid' str. 3
Spracoval:	Združenie pre rozvoj mikroregiónu Vážska vodná cesta, Hlohovec Projektový tím zložený z pracovníkov spracovateľa a zamestnancov OÚ Spolupráca a účasť verejnosti zabezpečená: miestnym zisťovaním a dotazníkom pre občanov poskytovaným na OÚ/webe Náklady na spracovanie: zmluvná cena 400 EUR
Prerokovanie	PHSR bol prerokovaný na zasadnutiach obecného zastupiteľstva dňa: 16.4.2015 a Verejné pripomienkovanie PHSR: a/ formou dotazníkov počas spracovania b/ priebežné po zverejnení na web stránke obce aj počas jeho implementácie
Schválenie	Obecné zastupiteľstvo schvaľuje Program hospodárskeho rozvoja a sociálneho rozvoja obce Veľké Orvište na roky 2015 – 2020 bez pripomienok – s pripomienkami v zázname z prerokovania (nehodiace sa škrtnúť) Obecné zastupiteľstvo ukladá starostovi obce a odborným komisiám OÚ zabezpečiť realizáciu PHSR obce Veľké Orvište na roky 2015 – 2020 v súlade s Akčným plánom PHSR na rok 2015 Dňa : Číslo uznesenia OZ: Podpis štatutárneho zástupcu : Pavol Paulovič, starosta obce



Prílohy:

- Príloha č. 1. Zoznam členov riadiaceho tímu, pracovných skupín a partnerov zapojených do spracovania PHSR
- Príloha č. 2. Zoznam informačných zdrojov použitých v PHSR (východiskové strategické a koncepčné dokumenty, súvisiaca legislatíva)
- Príloha č. 3. Zoznam skratiek použitých v PHSR
- Príloha č. 4. Akčný plán na rok 2015 s výhľadom na r. 2016-17
- Príloha č. 5. Elektronická verzia PHSRO na CD so strategickými materiálmi
- Príloha č. 6. Certifikát - osvedčenie spracovateľa PHSR

**Príloha č. 1.**

Zoznam členov riadiaceho tímu, pracovných skupín a partnerov zapojených do spracovania PHSR:

Projektový tím			
na spracovanie programu hospodárskeho rozvoja a sociálneho rozvoja			
Obce Veľké Orvište			
	pozícia	meno, priezvisko	kontakt:
1	vedúci projektu:	Ing. Michal Pikus	0905 222968
		Združenie V.V.C.	pikus@pikus.sk
2	zástupca vedúceho projektu:	Mgr. Erik Kováč	0905 840141
		Združenie V.V.C.	kovacerik@gmail.com
3	projektový manažér – stratégia:	Pavol Paulovič	0911 271 955
		starosta obce	starosta@velkeorviste.sk
4	projektový manažér – stratégia:	Jozef Valo	
		zástupca starostu obce	j.valo@zmail.sk
5	projektový manažér – školstvo:	Mgr. Erika Ander	
		predseda komisie školstva	Erika.ander@me.com
6	projektový manažér – kultúra:	Gabriela Michelová	0905 445 545
		predseda komisie kultúry	gaba.michelova@gmail.com
7	projektový manažér – verej. poriadok:	Jaroslav Vavrínek	
		predseda komisie VP	jaroslav.v8@gmail.com
8	projektový manažér – sociálna práca:	Marta Kráľovičová	
		predseda komisie sociálnej	marta.kralovicova@ay.sk
9	projektový manažér – výstavba:	Pavol Tábořský	
		predseda komisie výstavby	mhostak@azet.sk
10	projektový manažér – ochrana VZ:	JUDr. Daniela Poláková	
		predseda kom. verej. záujmu	daniela.polakova@qv.sk
11	projektový manažér – šport:	Roman Tábořský	
		predseda komisie športu	roman.taborsky@slovanvelkeorviste.sk
12	projektový manažér – životné prost.::	Mária Glasnáková	033 7746 126
		predseda komisie ŽP	podatelna@velkeorviste.sk

Projektový tím ustanovený starostom obce dňa 27.4.2015 vo Veľkom Orvišti.

Dotazníky pre občanov poskytované občanom pri osobnom zisťovaní v teréne, vyvesené na web stránke obce a k dispozícii na obecnom úrade počas spracovania projektu, dočasne ponechané na priebežné zisťovanie a kontakt s verejnosťou.

Hodnotenia, námety a doporučenia zohľadnené v obsahu a v jednotlivých častiach PHSR.

**Príloha č. 2.****Zoznam informačných zdrojov použitých v PHSR****(východiskové strategické a koncepčné dokumenty, súvisiaca legislatíva)**

Zoznam analyzovaných koncepčných dokumentov				
Názov dokumentu	Platnosť dokumentu	Úroveň dokumentu	Oblasť dát	Webová stránka
NSRR SR Národná stratégia regionálneho rozvoja SR 2014 – 2020 (UV SR 296/2010, aktualizácia 06/2014)	2014 2020	NUTS 1 SKO SR	všetky	www.rokovania.sk www.mindop.sk
Partnerská dohoda SR EÚ na roky 2014 – 2020	2014 2020	NUTS 1 SKO SR	všetky	www.partnerskadohoda.gov.sk/ , www.mindop.sk
Pozičný dokument EK k Partnerskej dohode a programom SR na roky 2014 – 2020	2013 -	NUTS 1 SKO SR	všetky	http://ec.europa.eu/index_sk.htm http://www.euroinfo.gov.sk/
KURS 2011 – zmeny a doplnky KURS 2001	2011 -	NUTS 1 SKO SR	NUTS 3 SK 021 TTSK	https://it.justice.gov.sk/ http://www.telecom.gov.sk/index/index.php?ids=124582
Stratégia hospodárskej politiky Slovenskej republiky - Slovensko 2020+	2014 -	NUTS 1 SKO SR	Kap. 2,3,	www.rokovania.sk
Národná stratégia rozvoja cyklistickej dopravy a cykloturistiky v SR	05 2013 -	NUTS 1 SKO SR	NUTS 3 SK 021 TTSK	http://www.telecom.gov.sk/index/index.php?ids=140565
Stratégia cestovného ruchu SR do roku 2020	2013 -	NUTS 1 SKO SR	NUTS 3 SK 021 TTSK	http://www.telecom.gov.sk/index/index.php?ids=143964
Regionalizácia cestovného ruchu v SR	2005 -	NUTS 1 SKO SR	NUTS 3 SK 021 TTSK	http://www.telecom.gov.sk/index/index.php?ids=102523
Operačné programy na obdobie 2014 – 2020 schválené vládou SR	06 2014 -	NUTS 1 SKO SR	Vybrane OP IROP, KŽP, PRV, II, TP	www.nsrr.sk/sk/programove-obdobie-2014---2020/ http://www.vlada.gov.sk/
PHSR Trnavského samosprávneho kraja 2009 – 2015, 08/2009,	08 2009 -	NUTS 3 SK 021 TTSK	všetky	http://www.trnava-vuc.sk/
Územný plán regiónu Trnavského samosprávneho kraja, 12/2014	12 2014 -	NUTS 3 SK 021 TTSK	všetky	http://www.trnava-vuc.sk/
Stratégia Európa 2020	07 2013 -	EU	NUTS 1 SKO SR	http://ec.europa.eu/europe2020/index_sk.htm
Dunajská stratégia	11 2013 -	EU	NUTS 1 SKO SR	http://www.dunajskastrategia.gov.sk/



Akčný plán zamestnanosti TTSK	12 2009 -	NUTS 3 SK 021 TTSK	všetky	http://www.trnava-vuc.sk/
Zákon č. 539/2008 Z.z. o podpore regionálneho rozvoja v znení zákona 309/2014	2014 -	NUTS 1 SK0 SR		www.telecom.gov.sk/index/open_file.php?file=regrozvoj/legislativa/
Sčítanie obyvateľov, domov a bytov 2011. Štatistický úrad SR, 2012.	2012 -	NUTS 1 SK0 SR	NUTS 3 NUTS 4 NUTS 5	www.statistics.sk DATAcube_sk
Usmernenie EK pre operačné programy na roky 2014 – 2020	03 2014 -	EU	NUTS 1 SK0 SR	http://eur-lex.europa.eu/homepage.html
Jednotný automatizovaný systém právnych informácií	2015	NUTS 1 SK0 SR	vybrané	http://jaspi.justice.gov.sk/
Všeobecné informácie	2015	NUTS 3 NUTS 4 NUTS 5	NUTS 3 NUTS 4 NUTS 5	http://e-obce.sk http://www.obce.info
Databáza regionálnej štatistiky	2015	NUTS 3 NUTS 4 NUTS 5	NUTS 3 NUTS 4 NUTS 5	www.statistics.sk DATAcube_sk
Mestská a obecná štatistika	2015	NUTS 3 NUTS 4 NUTS 5	NUTS 3 NUTS 4 NUTS 5	www.statistics.sk DATAcube_sk
Krajinno - ekologický plán Trnavského samosprávneho kraja	2009 2015	NUTS 3 SK 021 TTSK	všetky	http://www.trnava-vuc.sk/
Databáza RÚZ – registra účtovných závierok	2015	NUTS 5	NUTS	http://www.registeruz.sk/
Databáza Úrad práce sociálnych vecí a rodiny	2015	NUTS 3 NUTS 4	NUTS 3 NUTS 4	www.upsvar.sk
Databáza a štatistiky OU Lovčice	2015	NUTS 5	vybrané	www.obec-dolnelovcice.sk/
Databáza spracovateľa PHSR	2015	NUTS 3 NUTS 4 NUTS 5	vybrané	Interné údaje

Formulár č. PP1 (zdroj: vlastné spracovanie)

**Príloha č. 3.****Zoznam skratiek použitých v PHSR**

CKO	Centrálny koordinačný orgán		
EF	Európsky fond	EK	Európska komisia
ERDF	Európsky fond regionálneho rozvoja	ESF	Európsky sociálny fond
EÚS	Európska územná spolupráca	EÚ	Európska únia
EVS	Efektívna verejná správa		
FIFG	Finančný nástroj pre riadenie rybolovu		
FO	Fyzické osoby	HDP	Hrubý domáci produkt
HND	Hrubý národný dôchodok	II	Integrovaná infraštruktúra
IROP	Integrovaný regionálny operačný program	KF	Kohézny fond
KURS	Koncepcia územného rozvoja Slovenska		
KŽP	Kvalita životného prostredia	ĽZ	Ľudské zdroje
MAS	Miestna akčná skupina		
MDVRR	Ministerstvo dopravy, výstavby a regionálneho rozvoja		
MPSVaR	Ministerstvo práce sociálnych vecí a rodiny		
MPRV	Ministerstvo pôdohospodárstva a rozvoja vidieka		
MRK	Marginalizované rómske komunity	MVO	Mimovládne organizácie
MŽP	Ministerstvo životného prostredia		
NFP	Nenávratný finančný príspevok	NO	Neziskové organizácie
NSRR	Národná stratégia regionálneho rozvoja		
NUTS	Nomenklatúra územných štatistických jednotiek		
OR	Obecný rozpočet	OcÚ	Obecný úrad
OcZ	Obecné zastupiteľstvo	OP	Operačný program
OZ	Občianske združenie		
PD SR	Programový dokument Slovenskej republiky		
PHSRO	Program hospodárskeho rozvoja a sociálneho rozvoja obce		
PI	Program INTERACT	PKS	Parita kúpnej sily
PO	Právnická osoba	POD	Program obnovy dediny
POH	Program odpadového hospodárstva SR na roky 2011 – 2015		
PRB	Program rozvoja bývania	PRV	Program rozvoja vidieka
RH	Rybné hospodárstvo	RO	Riadiaci orgán
SAŽP	Slovenská agentúra životného prostredia		
SHR	Samostatne hospodáriaci roľník	SR	Slovenská republika
SZČO	Samostatne zárobkovo činná osoba		
SZZP	Slovenský zväz zdravotne postihnutých	ŠF	Štrukturálne fondy
SŠÚ SR	Štatistický úrad Slovenskej republiky	TP	Technická pomoc
TTSK	Trnavský samosprávny kraj		
TUR	Trvalo udržateľný rozvoj	UPN	Územný plán
ÚPSVaR	Úrad práce sociálnych vecí a rodiny		
ÚV SR	Úrad vlády Slovenskej republiky	VaI	Výskum a inovácie
VZNP	V znení neskorších predpisov		
ZmNFP	Zmluva o poskytnutí nenávratného finančného príspevku		
ZP	Zdravotne postihnutý	Z. z.	Zbierka zákonov
ŽoNFP	Žiadosť o nenávratný finančný príspevok		

**Príloha č. 4.****Akčný plán PHSR na rok 2015 (n+2)**

Akčný plán PHSR na rok 2015			
pre oblasť prípravy investičných rozvojových projektov na začatie v rokoch 2015 – 2017			
Projekt, opatrenie, aktivita	Termín (MM/RRRR)	Zodpovedný orgán /osoba	Financovanie Náklady
Projekt: 1. Spracovanie PHSR obce na roky 2015 - 20200			
Organizačné opatrenie: 1.1. schválenie PHSR			
Aktivita : 1.1.1. prerokovať a schváliť PHSR v obecnom zastupiteľstve	08 2015	zastupiteľstvo	obecný rozpočet 0,4
Organizačné opatrenie: 1.2. Prerokovanie Akčného plánu PHSR na roky 2015 - 2017 v zastupiteľstve - spresnenie podľa obstaraných zdrojov			
Aktivita : 1.2.1. schválenie akčného plánu - rozhodnutie o projektovej príprave na rok 2015 ako podklad pre zmenu obecného rozpočtu 2015	09 2015	zastupiteľstvo	- 0
Projekt: 2. Rekonštrukcia verejného osvetlenia a cieľom zníženia energetickej náročnosti verejných služieb (rozpracovaný projekt)			
Organizačné opatrenie: 2.1. Rozhodnutie o podaní a obstaraní podania ŽoNFP, uzatvorenie zmluvy o spracovaní ŽoNFP			
Aktivita: 2.1.2. Obstaranie a podanie ŽoNFP	08 2015	zastupiteľstvo starosta obce	obecný rozpočet 3
Organizačné opatrenie: 2.2. Rozhodnutie RO o ŽoNFP, uzatvorenie zmluvy o poskytnutí NFP			
Aktivita: 2.2.1. Rozhodnutie o schválení NFP zo strany RO - priznanie NFP	10 2015	zastupiteľstvo starosta obce	- 0
Aktivita: 2.2.2. Uzatvorenie zmluvy o dotácii s poskytovateľom dotácie, RO	10 2015	Starosta obce	- 0
Organizačné opatrenie: 2.3. Výber dodávateľa a uzatvorenie zmluvy s dodávateľom, realizácia			
Aktivita: 2.3.1. Ustanovenie výberovej komisie /projektového tímu, vyžiadanie troch ponúk a výber dodávateľa	10 2015	Starosta obce proj.tím PT/PS	- 0
Aktivita: 2.3.2. Uzatvorenie zmluvy s vybraným dodávateľom	10 2015	Starosta obce	- 0
Aktivita: 2.3.3. Realizácia projektu dodávateľom, prevzatie dodávky	11 2015	Starosta obce proj.tím PT/PS	obecný rozpočet 170
Organizačné opatrenie: 2.4. Vyúčtovanie dotácie			
Aktivita: 2.4.1. Vyúčtovanie dotácie, zúčtovanie vzťahov s poskytovateľom, RO	12 2015	Starosta obce	NFP OP KaHR -170
Projekt: 3. Odizolovanie budov ZŠ, MŠ od zemnej vlhkosti			
Organizačné opatrenie: 3.1. Organizačné zabezpečenie aktívnych prác a obstaranie materiálu			
Aktivita: 3.1.1. Zabezpečenie výkonu technického dozoru na stavbe oprávnenou osobou	07 2015	zastupiteľstvo starosta obce	- 0
Aktivita: 3.1.2. Obstaranie materiálu	07 2015	Starosta obce proj.tím PT/PS	- 0



Organizačné opatrenie: 3.2. Realizácia projektu vo vlastnej réžii aktivačné práce			
Aktivita: 3.2.1. Realizácia projektu vo vlastnej réžii aktivačné práce pod technickým dozorom	07 2015	Starosta obce	obecný rozpočet
			3
Projekt: 4. Obnova PC techniky v obecnej knižnici			
Organizačné opatrenie: 4.1. Prijatie a organizačné zabezpečenie rozpočt. opatrenia obec. zastupiteľstva			
Aktivita: 4.1.1. Výber PC techniky a dodávateľa, skrátené VO, zadanie objednávky	07 2015	zastupiteľstvo starosta obce	-
			0
Aktivita: 4.1.2. Obstaranie tovaru vrátane zúčtovania obstarania	07 2015	Starosta obce, poverený zástupca	-
			0
Organizačné opatrenie: 4.2. Realizácia projektu sprevádzkovaním dodávky PC techniky			
Aktivita: 4.2.1. Realizácia projektu inštaláciou nakúpenej PC techniky a sprevádzkovaním v obecnej knižnici.	07 2015	Starosta obce	obecný rozpočet
			3
Projekt: 5. Vybudovanie nového detského ihriska v areáli MŠ			
Organizačné opatrenie: 5.1. Prijatie rozpočtového opatrenia obecného zastupiteľstva a jeho organizačné zabezpečenie			
Aktivita: 5.1.1. Prieskum záujmu o poskytnutie dotácie, oslovenie potenciálnych sponzorov a donorov, uplatnenie žiadostí o dotáciu, rokovania s aktérmi regionálneho rozvoja	08 2015 09 2015	zastupiteľstvo starosta obce	-
			0
Aktivita 5.1.2. Prieskum trhu, vyžiadanie ponúk technického riešenia detského ihriska, výber riešenia vrátane spôsobu obstarania materiálu, prác a dodávok prvkov detského ihriska	08 2015 09 2015	zastupiteľstvo starosta obce	-
			0
Organizačné opatrenie: 5.2. Realizácia projektu vo vlastnej réžii aktivačné práce			
Aktivita: 5.2.1. Realizácia projektu vo vlastnej réžii aktivačné práce pod technickým dozorom, možná priama pomoc pri realizácii zo strany sponzorov	10 2015 11 2015	Starosta obce	obecný rozpočet
			8
Aktivita: 5.2.2. Slávnostné otvorenie detského ihriska za účasti donorov, odovzdanie do užívania, zúčtovanie	10 2015 11 2015	Starosta obce	obecný rozpočet
			-6
Projekt: 6. Projektová príprava rekonštrukcie súboru obecných budov - OÚ, KD a Klub seniorov			
Organizačné opatrenie: 6.1. Obstaranie technickej dokumentácie rekonštrukcie súboru obecných budov			
Aktivita: 6.1.1. Prieskum trhu, výber dodávateľa technickej dokumentácie projektu Rekonštrukcie súboru obecných budov, výberové konanie, uzatvorenie zmluvy s vybraným dodávateľom	07 2015 09 2015	zastupiteľstvo starosta obce	-
			0
Aktivita: 6.1.2. Spracovanie a dodávka technickej dokumentácie vrátane stavebného konania a obstarania stavebného povolenia	10 2015 01 2016	zastupiteľstvo starosta obce	obecný rozpočet
			50



Projekt:7. Vybudovanie cyklo/chodníka Topoľové I. - centrum obce, 500 bm			
Organizačné opatrenie: 7.1. Rozhodnutie o projekte, Výber dodávateľa ŽoNFP, podanie ŽoNFP			
Aktivita: 7.1.1. Rozhodnutie obecného zastupiteľstva o obstaraní ŽoNFP, ustanovenie výberovej komisie na dodávateľa PD a na obstaranie ŽoNFP (v prípade realizácie projektu obcou)	09 2015	zastupiteľstvo starosta obce	- 0
Aktivita: 7.1.2. Vyžiadanie troch ponúk a výber dodávateľa ŽoNFP/ spracovateľa PD	09 2015	Starosta obce proj.tím PT/PS	- 0
Aktivita: 7.1.3. Uzatvorenie zmlúv s dodávateľom ŽoNFP /PD - technický projekt	11 2015	Starosta obce	- 0
Aktivita: 7.1.4. Obstaranie a podanie ŽoNFP, / prerokovanie a schválenie PD pre SP	02 2016	zastupiteľstvo starosta obce	obecný rozpočet 3
Organizačné opatrenie: 7.2. Rozhodnutie o ŽoNFP,uzatvorenie zmluvy o poskytnutí ŽoNFP			
Aktivita: 7.2.1. Rozhodnutie o schválení NFP zo strany RO - priznanie NFP	05 2016	zastupiteľstvo starosta obce	- 0
Aktivita: 7.2.2. Uzatvorenie zmluvy o dotácii s poskytovateľom dotácie	07 2016	Starosta obce	- 0
Organizačné opatrenie: 7.3. Výber dodávateľa a uzatvorenie zmluvy s dodávateľom, realizácia			
Aktivita: 7.3.1. Ustanovenie výberovej komisie /projektového tímu, vyžiadanie troch ponúk a výber dodávateľa	05 2016	Starosta obce proj.tím PT/PS	- 0
Aktivita: 7.3.2. Uzatvorenie zmluvy s vybraným dodávateľom	07 2016	Starosta obce	- 0
Aktivita: 7.3.3. Realizácia projektu dodávateľom, prevzatie dodávky	11 2016	Starosta obce proj.tím PT/PS	obecný rozpočet 50
Organizačné opatrenie: 7.4. Vyúčtovanie dotácie			
Aktivita: 7.4.1. Vyúčtovanie dotácie, zúčtovanie vzťahov s poskytovateľom	12 2016	Starosta obce	NFP OP KaHR -50
Projekt: 8. Zvyšovanie účinnosti systému separovaného zberu odpadov - zahustenie kontajnerov, zhodnocovanie, osveta			
Organizačné opatrenie: 8.1. Rozhodnutie o projekte, Výber dodávateľa ŽoNFP, podanie ŽoNFP resp. ŽoD, organizačné a zmluvné zabezpečenie			
Aktivita: 8.1.1. Rozhodnutie obecného zastupiteľstva o obstaraní ŽoNFP a spracovaní PD na stavebné povolenie, ustanovenie výberovej komisie na dodávateľa PD a obstaranie ŽoNFP	09 2015	zastupiteľstvo starosta obce	- 0
Aktivita: 8.1.2. Návrh zahustenia kontajnerov a zberných miest vo vlastnej réžii resp. ŽoD na Envirofond (v prípade ak nebude aktivita 8.1.1.)	09 2015	zastupiteľstvo starosta obce	0
Aktivita: 8.1.3. Obstaranie a podanie ŽoNFP/Dotáciu na MPaRV /MŽP podľa aktuálnej výzvy	04 2016	zastupiteľstvo starosta obce	obecný rozpočet 3
Organizačné opatrenie: 8.2. Rozhodnutie o ŽoNFP /Dotácii,uzatvorenie zmluvy o poskytnutí ŽoNFP /Dotácie			
Aktivita: 8.2.1. Rozhodnutie o schválení NFP / dotácie zo strany RO - priznanie NFP/dotácie	06 2016	zastupiteľstvo starosta obce	- 0



Aktivita: 8.2.2. Uzatvorenie zmluvy o dotácii s poskytovateľom dotácie	08 2016	Starosta obce	- 0
Organizačné opatrenie: 8.3. Výber dodávateľa a uzatvorenie zmluvy s dodávateľom, realizácia			
Aktivita: 8.3.1. Ustanovenie výberovej komisie /projektového tímu, vyžiadanie troch ponúk a výber dodávateľa	06 2016	Starosta obce proj.tím PT/PS	- 0
Aktivita: 8.3.2. Uzatvorenie zmluvy s vybraným dodávateľom vrátane dodávky projektovej dokumentácie skutočného vyhotovenia	08 2016	Starosta obce	- 0
Aktivita: 8.3.3. Realizácia projektu dodávateľom, prevzatie dodávky	10 2016	Starosta obce proj.tím PT/PS	obecný rozpočet 950
Organizačné opatrenie: 8.4. Vyúčtovanie dotácie			
Aktivita: 8.4.1. Vyúčtovanie dotácie, zúčtovanie vzťahov s poskytovateľom	03 2017	Starosta obce	NFP OP KaHR 1000
Projekt: 9. Rekonštrukcia a modernizácia objektov sociálnej infraštruktúry - súboru obecných budov - OÚ, KD a Klub seniorov			
Organizačné opatrenie: 9.1. Rozhodnutie o podaní ŽoNFP, organizačné a zmluvné zabezpečenie			
Aktivita: 9.1.1. Obstaranie a podanie ŽoNFP/Dotáciu na MPAV /MŽP podľa aktuálnej výzvy	04 2016	zastupiteľstvo starosta obce	obecný rozpočet 3
Aktivita: 9.1.2. Spresnenie akčného plánu podľa výsledkov rokovaní o spoločnom projekte MAS	06 2016	Starosta obce	- 0
Organizačné opatrenie: 9.2. Rozhodnutie o ŽoNFP /Dotácii, uzatvorenie zmluvy o poskytnutí ŽoNFP /Dotácie			
Aktivita: 9.2.1. Rozhodnutie o schválení NFP / dotácie zo strany RO - priznanie NFP/dotácie	06 2016	zastupiteľstvo starosta obce	- 0
Aktivita: 9.2.2. Uzatvorenie zmluvy o dotácii s poskytovateľom dotácie	08 2016	Starosta obce	- 0
Organizačné opatrenie: 9.3. Výber dodávateľa a uzatvorenie zmluvy s dodávateľom, realizácia			
Aktivita: 9.3.1. Ustanovenie výberovej komisie /projektového tímu, vyžiadanie troch ponúk a výber dodávateľa	06 2016	Starosta obce proj.tím PT/PS	- 0
Aktivita: 9.3.2. Uzatvorenie zmluvy s vybraným dodávateľom vrátane dodávky projektovej dokumentácie skutočného vyhotovenia	08 2016	Starosta obce	- 0
Aktivita: 9.3.3. Realizácia projektu dodávateľom, prevzatie dodávky	10 2016	Starosta obce proj.tím PT/PS	obecný rozpočet 950
Organizačné opatrenie: 9.4. Vyúčtovanie dotácie			
Aktivita: 9.4.1. Vyúčtovanie dotácie, zúčtovanie vzťahov s poskytovateľom	03 2017	Starosta obce	NFP OP KaHR 1000
Projekt: 10. Obnova a dovybavenie verejných priestranstiev - zelená bariéra a oddychová zóna v areáli ZŠ			
Organizačné opatrenie: 10.1. Rozhodnutie o podaní ŽoNFP, organizačné a zmluvné zabezpečenie			
Aktivita: 10.1.1. Obstaranie a podanie ŽoD Dotáciu na UV SR +L	03 2016	zastupiteľstvo starosta obce	obecný rozpočet 0



Aktivita: 10.1.2. Rozhodnutie o schválení dotácie zo strany UV SR - priznanie dotácie	07 2016	zastupiteľstvo starosta obce	UV SR -14
Aktivita: 10.1.3. Spresnenie akčného plánu podľa výsledkov posúdenia ŽoD (ak dotácia nebude priznaná), rozhodnutie o spracovaní ŽoNFP.	07 2016	Starosta obce	- 0
Organizačné opatrenie: 10.2. Výber dodávateľa a uzatvorenie zmluvy s dodávateľom, realizácia			
Aktivita: 10.2.1. Ustanovenie výberovej komisie /projektového tímu, vyžiadanie troch ponúk a výber dodávateľa	08 2016	Starosta obce proj.tím PT/PS	- 0
Aktivita: 10.2.2. Uzatvorenie zmluvy s vybraným dodávateľom vrátane dodávky projektovej dokumentácie skutočného vyhotovenia	08 2016	Starosta obce	- 0
Aktivita: 10.2.3. Realizácia projektu dodávateľom, prevzatie dodávky	09 2016	Starosta obce, riadiťka ZŠ	obecný rozpočet 14
Organizačné opatrenie: 10.3. Vyúčtovanie dotácie			
Aktivita: 10.3.1. Vyúčtovanie dotácie, zúčtovanie vzťahov s poskytovateľom	03 2017	Starosta obce	NFP OP KaHR 0
Projekt: 11. Skvalitnenie prístupu k internetu napojením obecných budov do optosiete, vytvorenie podmienok pre využívanie verejnosťou			
Organizačné opatrenie: 11.1. Rozhodnutie o projekte, Výber dodávateľa ŽoNFP, podanie ŽoNFP			
Aktivita: 11.1.1. Prerokovanie zabezpečenia projektu s regionálnymi partnermi Orange /Telecom, návrh zabezpečenia na rokovanie OZ	10 2015	zastupiteľstvo starosta obce	- 0
Aktivita: 11.1.2. Rozhodnutie obecného zastupiteľstva o podaní ŽoDOT/o obstaraní ŽoNFP, ustanovenie výberovej komisie.	10 2015	zastupiteľstvo starosta obce	- 0
Aktivita: 11.1.3. Výber dodávateľa projektovej dokumentácie, obstaranie PD, stavebné povolenie.	10 2015 11 2015	Starosta obce	obecný rozpočet 10
Aktivita: 11.1.4. Spracovanie a podanie ŽoD / Alternatívne Vyžiadanie troch ponúk a výber dodávateľa ŽoNFP	11 2015	Starosta obce proj.tím PT/PS	- 0
Aktivita: 11.1.5. Uzatvorenie zmlúv s dodávateľom ŽoNFP	11 2015	Starosta obce	- 0
Aktivita: 11.1.6. Podanie ŽoD / Alternatívne obstaranie a podanie ŽoNFP	01 2016 max 03 2016	zastupiteľstvo starosta obce	obecný rozpočet 4
Organizačné opatrenie: 11.2. Rozhodnutie o poskytnutí dotácie / alternatívne Rozhodnutie o ŽoNFP, uzatvorenie zmluvy o poskytnutí DOT / NFP			
Aktivita: 11.2.1. Rozhodnutie o schválení NFP zo strany RO - priznanie NFP	07 2016	zastupiteľstvo starosta obce	- 0
Aktivita: 11.2.2. Uzatvorenie zmluvy o dotácii s poskytovateľom dotácie	07 2016	Starosta obce	- 0
Organizačné opatrenie: 11.3. Výber dodávateľa a uzatvorenie zmluvy s dodávateľom, realizácia			
Aktivita: 11.3.1. Ustanovenie výberovej komisie /projektového tímu, vyžiadanie troch ponúk a výber dodávateľa	07 2016	Starosta obce proj.tím PT/PS	- 0



Aktivita: 11.3.2. Uzatvorenie zmluvy s vybraným dodávateľom	09 2016	Starosta obce	- 0
Aktivita: 11.3.3. Realizácia projektu dodávateľom, prevzatie dodávky	09 2016 11 2016	Starosta obce proj.tím PT/PS	obecný rozpočet 386
Organizačné opatrenie: 11.4. Vyúčtovanie dotácie			
Aktivita: 11.4.1. Vyúčtovanie dotácie, zúčtovanie vzťahov s poskytovateľom	12 2016	Starosta obce	OP PRV, POD, UV -400
Projekt: 12. Obnova autoparku samosprávy obce			
Organizačné opatrenie: 12.1. Rozhodnutie o obstaraní nového vozidla, Výber dodávateľa			
Aktivita: 12.1.1. Rozhodnutie obecného zastupiteľstva o obstaraní, ustanovenie výberovej komisie.	07 2016 - 7	zastupiteľstvo starosta obce	- 0
Aktivita: 12.1.2. Vyžiadanie troch ponúk a výber dodávateľa ŽoNFP, výberové konanie	10 2016	Starosta obce proj.tím PT/PS	- 0
Organizačné opatrenie: 12.2. Zazmluvnenie obstarania			
Aktivita: 12.2.1. Uzatvorenie kúpnej zmluvy s dodávateľom	11 2016	Starosta obce	- 0
Organizačné opatrenie: 12.3. Realizácia obstarania			
Aktivita: 12.3.1. Realizácia obstarania dodávateľom, prevzatie vozidla	12 2016	Starosta obce proj.tím PT/PS	obecný rozpočet 15
Organizačné opatrenie: 12.4. Vyúčtovanie obstarania			
Aktivita: 12.4.1. Vyúčtovanie, zaúčtovanie do majetku obce	12 2016	Starosta obce	- 0
Projekt: 13. Výstavba nájomných bytov - 1 ks bytový dom, 12 bytov (1,2,3 izb), stavebné obvody 1a, 3, 5, 6 - I. etapa			
Organizačné opatrenie: 13.1. Rozhodnutie o projekte, Výber dodávateľa ŽoNFP, podanie ŽoNFP			
Aktivita: 13.1.1. Rozhodnutie obecného zastupiteľstva o obstaraní ŽoNFP, ustanovenie výberovej komisie.	11 2015	zastupiteľstvo starosta obce	- 0
Aktivita: 13.1.2. Výber dodávateľa projektovej dokumentácie, obstaranie PD, stavebné povolenie	12 2015 02 2016	Starosta obce	obecný rozpočet 17
Aktivita: 13.1.3. Podanie ŽoNFP na MDVRR a ŠFRB	03 2016	zastupiteľstvo starosta obce	obecný rozpočet 3
Organizačné opatrenie: 13.2. Rozhodnutie o ŽoNFP, uzatvorenie zmluvy o poskytnutí ŽoNFP			
Aktivita: 13.2.1. Rozhodnutie o schválení NFP zo strany ŠFRB a MDVRR SR - priznanie NFP	05 2016	zastupiteľstvo starosta obce	- 0
Aktivita: 13.2.2. Uzatvorenie zmluvy o dotácii s poskytovateľom dotácie a ŠFRB	05 2016	Starosta obce	- 0
Organizačné opatrenie: 13.3. Výber dodávateľa a uzatvorenie zmluvy s dodávateľom, realizácia			
Aktivita: 13.3.1. Ustanovenie výberovej komisie /projekt. tímu, vyžiadanie ponúk a výber dodávateľa	05 2016 07 2016	Starosta obce proj.tím PT/PS	- 0
Aktivita: 13.3.2. Uzatvorenie zmluvy s vybraným dodávateľom	07 2016	Starosta obce	- 0
Aktivita: 13.3.3. Realizácia projektu dodávateľom, prevzatie dodávky	07 2016 10 2017	Starosta obce proj.tím PT/PS	obecný rozpočet 700



Organizačné opatrenie: 13.4. Vyúčtovanie dotácie			
Aktivita: 13.4.1. Vyúčtovanie dotácie, zúčtovanie vzťahov s poskytovateľom	12 2017	Starosta obce	OP PRV, POD -720
Projekt: 14. Zníženie energetickej náročnosti verejných budov, výmena energetických zdrojov s využitím OZE v objektoch MŠ a ZŠ (zníženie stropov, modernizácia tepelných zdrojov, solárne kolektory)			
Organizačné opatrenie: 14.1. Rozhodnutie o projekte, Výber dodávateľa ŽoNFP, podanie ŽoNFP			
Aktivita: 14.1.1. Rozhodnutie obecného zastupiteľstva o podaní ŽoDOT/o obstaraní ŽoNFP, ustanovenie výberovej komisie.	09 2015	zastupiteľstvo starosta obce	- 0
Aktivita: 14.1.2. Výber dodávateľa projektovej dokumentácie, obstaranie PD, stavebné povolenie.	09 2015 11 2015	Starosta obce	obecný rozpočet 20
Aktivita: 14.1.3. Vyžiadanie troch ponúk a výber dodávateľa ŽoNFP	10 2015	Starosta obce proj.tím PT/PS	- 0
Aktivita: 14.1.4. Uzatvorenie zmlúv s dodávateľom ŽoNFP	11 2015	Starosta obce	- 0
Aktivita: 14.1.5. Obstaranie a podanie ŽoNFP	12 2015 03 2016	zastupiteľstvo starosta obce	obecný rozpočet 6
Organizačné opatrenie: 14.2. Rozhodnutie o ŽoNFP, uzatvorenie zmluvy o poskytnutí NFP			
Aktivita: 14.2.1. Rozhodnutie o schválení NFP zo strany RO - priznanie NFP	03 2016	zastupiteľstvo starosta obce	- 0
Aktivita: 14.2.2. Uzatvorenie zmluvy o NFP s poskytovateľom	04 2016	Starosta obce	- 0
Organizačné opatrenie: 12.3. Výber dodávateľa a uzatvorenie zmluvy s dodávateľom, realizácia			
Aktivita: 14.3.1. Ustanovenie výberovej komisie /projektového tímu, vyžiadanie troch ponúk a výber dodávateľa	05 2016	Starosta obce proj.tím PT/PS	- 0
Aktivita: 14.3.2. Uzatvorenie zmluvy s vybraným dodávateľom	05 2016	Starosta obce	- 0
Aktivita: 14.3.3. Realizácia projektu dodávateľom, prevzatie dodávky	07 2016 08 2018	Starosta obce proj.tím PT/PS	obecný rozpočet 374
Organizačné opatrenie: 14.4. Vyúčtovanie NFP			
Aktivita: 14.4.1. Vyúčtovanie NFP, zúčtovanie vzťahov s poskytovateľom	12 2018	Starosta obce	OP PRV, POD, UV -400
Projekt: 15. Diverzifikácia agrosektora - revitalizácia areálu farmy Granelam, a.s. (predtým PD Ostrov)			
Organizačné opatrenie: 15.1. Prerokovanie PHSR a UPN s Granelam, a.s., spresnenie zámeru			
Aktivita: 15.1.1. Prerokovanie PHSR a UPN s Granelam, a.s., návrh spoločného postupu rozvoja územia, využitia lokality.	12 2015	zastupiteľstvo starosta obce	- 0
Aktivita: 15.1.2. Spresnenie zámeru diverzifikácie poľnohospodárstva a rozvoja lokality - farmy Granelam, a.s.	12 2015	štatutár Granelam, a.s. starosta obce	- 0
Organizačné opatrenie: 15.2. Harmonogram prípravy rozvojového projektu v agrosektore, spresnenie Akčného plánu PHSR na rok 2016			
Aktivita: 15.2.1. Prerokovanie návrhov Granelam, a.s.	03 2016	štatutár	PD -



PHSR OBCE VELKÉ ORVIŠTĚ 2015 - 2020

na doplnenie Akčného plánu PHSR na rok 2016, prípadne aktualizácie PHSR, resp. UPN.		Ostrov starosta obce	0
Projekt: 16. Vybudovanie spoločného zberného dvora biodpadu, resp. účasť na spoločnom projekte siete zberných dvorov odpadov v rámci MAS			
Organizačné opatrenie: 16.1. Rokovania o zabezpečení spoločného projektu MAS, ozhodnutie o podaní ŽoNFP /Dotáciu, org/zmluvné zabezpečenie			
Aktivita: 16.1.1. Návrh na zaradenie projektu do spoločného projektu MAS z PRV. Ak kladné, zaistiť súčinnosť s MAS.	11 2015	Starosta obce	- 0
Aktivita: 16.1.2. Návrh na zaradenie projektu do spoločného projektu dobudovania infraštruktúry OŽP v rámci RIUS, FMÚ z IROP. Ak kladné, zaistiť súčinnosť s TTSK /FMÚ.	11 2015	Starosta obce	- 0
Aktivita: 16.1.3. Rozhodnutie o spracovaní a podaní ŽoNFP podľa výsledku rokovaní o spoločnom projekte MAS (v prípade nezaradenie do projektov MAS alebo RIUS/FMU).	04 2016	zastupiteľstvo starosta obce	- 0
Aktivita: 16.1.4. Spresnenie Akčného plánu PHSR na rok 2016 podľa výsledkov rokovaní o spoločnom projekte MAS / RIUS, FMÚ.	04 2016	Starosta obce	- 0
Aktivita: 16.1.5. Spolupráca pri príprave a realizácii spoločného projektu MAS	07 2016 12 2020	Starosta obce	- rozpočet MAS
Projekt: 17. Vybudovanie multifunkčného ihriska v areáli ZŠ (hádzaná, tenis)			
Organizačné opatrenie: 17.1. Rozhodnutie o projekte, podanie ŽoD			
Aktivita: 17.1.1. Rozhodnutie obecného zastupiteľstva o podaní ŽoD, ustanovenie výberovej komisie.	03 2016	zastupiteľstvo starosta obce	- 0
Aktivita: 17.1.2. Spracovanie ŽoD vo vlastnej rézii, podanie ŽoD	03 2016	zastupiteľstvo starosta obce	obecný rozpočet 2
Organizačné opatrenie: 17.2. Rozhodnutie o ŽoD,uzatvorenie zmluvy o poskytnutí ŽoD			
Aktivita: 17.2.1. Rozhodnutie o schválení dotácie poskytovateľom (PRŠ 2017, alt. POD, Nadacia Dar)	03 2017	zastupiteľstvo starosta obce	- 0
Aktivita: 17.2.2. Uzatvorenie zmluvy o dotácii s poskytovateľom dotácie	04 2017	Starosta obce	- 0
Organizačné opatrenie: 17.3. Výber dodávateľa a uzatvorenie zmluvy s dodávateľom, realizácia.			
Aktivita: 17.3.1. Ustanovenie výberovej komisie /projektového tímu, vyžiadanie troch ponúk a výber dodávateľa	05 2017	Starosta obce proj.tím PT/PS	- 0
Aktivita: 17.3.2. Uzatvorenie zmluvy s vybraným dodávateľom	07 2017	Starosta obce	- 0
Aktivita: 17.3.3. Realizácia projektu dodávateľom, prevzatie dodávky	08 2017 11 2017	Starosta obce proj.tím PT/PS	obecný rozpočet 43
Organizačné opatrenie: 17.4. Vyúčtovanie dotácie			
Aktivita: 17.5.1. Vyúčtovanie dotácie, zúčtovanie vzťahov s poskytovateľom	12 2017	Starosta obce	OP PRV, POD 45
Projekt: 18.Revitalizácia verejnej zelene budovaním oddych. zón a vegetač. bariér v území s nepriaznivým vplyvom nákladnej a osobnej dopravy I. etapa úsek od D1 juh			
Organizačné opatrenie: 18.1. Rozhodnutie o projekte, Výber dodávateľa ŽoNFP, podanie ŽoNFP			
Aktivita: 18.1.1. Rozhodnutie obecného	09 2016	zastupiteľstvo	-



PHSR OBCE VEĽKÉ ORVIŠTE 2015 - 2020

zastupiteľstva o obstaraní ŽoNFP, ustanovenie výberovej komisie.		starosta obce	0
Aktivita: 18.1.2. Výber dodávateľa projektovej dokumentácie, obstaranie PD, stavebné povolenie /ohlásenie drobnej stavby	10 2016 12 2016	Starosta obce	obecný rozpočet 1
Aktivita: 18.1.3. Vyžiadanie troch ponúk a výber dodávateľa ŽoNFP	01 2017	Starosta obce proj.tím PT/PS	- 0
Aktivita: 18.1.4. Uzatvorenie zmlúv s dodávateľom ŽoNFP	01 2017	Starosta obce	- 0
Aktivita: 18.1.5. Obstaranie a podanie ŽoNFP	03 2017	zastupiteľstvo starosta obce	obecný rozpočet 1
Organizačné opatrenie: 18.2. Rozhodnutie o ŽoNFP,uzatvorenie zmluvy o poskytnutí ŽoNFP			
Aktivita: 18.2.1. Rozhodnutie o schválení NFP zo strany RO - priznanie NFP	07 2017	zastupiteľstvo starosta obce	- 0
Aktivita: 18.2.2. Uzatvorenie zmluvy o dotácii s poskytovateľom dotácie	07 2017	Starosta obce	- 0
Organizačné opatrenie: 18.3. Výber dodávateľa a uzatvorenie zmluvy s dodávateľom, realizácia			
Aktivita: 18.3.1. Ustanovenie výberovej komisie /projektového tímu, vyžiadanie troch ponúk a výber dodávateľa	03 2017 05 2017	Starosta obce proj.tím PT/PS	- 0
Aktivita: 18.3.2. Uzatvorenie zmluvy s vybraným dodávateľom	05 2017	Starosta obce	- 0
Aktivita: 18.3.3. Realizácia projektu dodávateľom, prevzatie dodávky	05 2017 10 2018	Starosta obce proj.tím PT/PS	obecný rozpočet 30
Organizačné opatrenie: 18.4. Vyúčtovanie NFP			
Aktivita: 18.4.1. Vyúčtovanie NFP, zúčtovanie vzťahov s poskytovateľom	07 2018	Starosta obce	OP PRV, POD -30
Projekt: 19. Rekonštrukcia MK a CH ulice Pažitná, 200 bm			
Organizačné opatrenie: 17.1. Rozhodnutie o projekte, Výber dodávateľa ŽoNFP, podanie ŽoNFP			
Aktivita: 19.1.1. Rozhodnutie obecného zastupiteľstva o obstaraní ŽoNFP, ustanovenie výberovej komisie.	09 2016	zastupiteľstvo starosta obce	- 0
Aktivita: 19.1.2. Výber dodávateľa projektovej dokumentácie, obstaranie PD, stavebné povolenie	10 2016 12 2016	Starosta obce	obecný rozpočet 1
Aktivita: 19.1.3. Vyžiadanie troch ponúk a výber dodávateľa ŽoNFP	01 2017	Starosta obce proj.tím PT/PS	- 0
Aktivita: 19.1.4. Uzatvorenie zmlúv s dodávateľom ŽoNFP	01 2017	Starosta obce	- 0
Aktivita: 19.1.5. Obstaranie a podanie ŽoNFP	03 2017	zastupiteľstvo starosta obce	obecný rozpočet 3
Organizačné opatrenie: 19.2. Rozhodnutie o ŽoNFP,uzatvorenie zmluvy o poskytnutí ŽoNFP			
Aktivita: 19.2.1. Rozhodnutie o schválení NFP zo strany RO - priznanie NFP	07 2017	zastupiteľstvo starosta obce	- 0
Aktivita: 19.2.2. Uzatvorenie zmluvy o dotácii s poskytovateľom dotácie	07 2017	Starosta obce	- 0
Organizačné opatrenie: 19.3. Výber dodávateľa a uzatvorenie zmluvy s dodávateľom, realizácia			



PHSR OBCE VEĽKÉ ORVIŠTE 2015 - 2020

FISKÁLNA SPRÁVA OBCE VELEKOVCE 2013			
Aktivita: 19.3.1. Ustanovenie výberovej komisie /projektového tímu, vyžiadanie troch ponúk a výber dodávateľa	03 2017 05 2017	Starosta obce proj.tím PT/PS	- 0
Aktivita: 19.3.2. Uzatvorenie zmluvy s vybraným dodávateľom	05 2017	Starosta obce	- 0
Aktivita: 19.3.3. Realizácia projektu dodávateľom, prevzatie dodávky	04 2017 12 2018	Starosta obce proj.tím PT/PS	obecný rozpočet 200
Organizačné opatrenie: 19.4. Vyúčtovanie NFP			
Aktivita: 19.4.1. Vyúčtovanie NFP, zúčtovanie vzťahov s poskytovateľom	07 2018	Starosta obce	OP PRV, POD -200
Projekt: 20.Vybudovanie nájomných bytov nadstavbou objektu Klub seniorov – 4 b.j.			
Organizačné opatrenie: 18.1. Rozhodnutie o projekte, Výber dodávateľa ŽoNFP, podanie ŽoNFP			
Aktivita: 20.1.1. Rozhodnutie obecného zastupiteľstva o obstaraní ŽoNFP, ustanovenie výberovej komisie.	11 2016	zastupiteľstvo starosta obce	- 0
Aktivita: 20.1.2. Výber dodávateľa projektovej dokumentácie, obstaranie PD, stavebné povolenie	11 2016 02 2017	Starosta obce	obecný rozpočet 10
Aktivita: 20.1.3. Podanie ŽoNFP na MDVRR a ŠFRB	03 2017	zastupiteľstvo starosta obce	obecný rozpočet 1
Organizačné opatrenie: 20.2. Rozhodnutie o ŽoNFP,uzatvorenie zmluvy o poskytnutí ŽoNFP			
Aktivita: 20.2.1. Rozhodnutie o schválení NFP zo strany ŠFRB a MDVRR SR - priznanie NFP	06 2017	zastupiteľstvo starosta obce	- 0
Aktivita: 20.2.2. Uzatvorenie zmluvy o dotácii s poskytovateľom dotácie a ŠFRB	06 2017	Starosta obce	- 0
Organizačné opatrenie: 20.3. Výber dodávateľa a uzatvorenie zmluvy s dodávateľom, realizácia			
Aktivita: 20.3.1. Ustanovenie výberovej komisie /projektového tímu, vyžiadanie troch ponúk a výber dodávateľa	05 2017 07 2017	Starosta obce proj.tím PT/PS	- 0
Aktivita: 20.3.2. Uzatvorenie zmluvy s vybraným dodávateľom	07 2017	Starosta obce	- 0
Aktivita: 20.3.3. Realizácia projektu dodávateľom, prevzatie dodávky	07 2017 03 2018	Starosta obce proj.tím PT/PS	obecný rozpočet 180
Organizačné opatrenie: 20.4. Vyúčtovanie dotácie			
Aktivita: 20.4.1. Vyúčtovanie dotácie, zúčtovanie vzťahov s poskytovateľom	12 2018	Starosta obce	OP PRV, POD 180
Projekt: 28. Zapojenie obce v regionálnom združení MAS spoločné projekty MAS, aktívna účasť obce na tvorbe ISRÚ, resp. RIUS FMU a zapojenie do prímestskej rozvojovej zóny okresného mesta Piešťany. Cezhraničná spolupráca s družobnou obcou Šaklice.			
Organizačné opatrenie: 28.1. Príprava, prerokovanie a rozhodnutie o vstupe do MAS			
Aktivita: 28.1.1. Rokovania s regionálnymi partnermi o zriadení a účasti v MAS.	07 2015 09 2015	zastupiteľstvo starosta obce	- 0
Aktivita: 28.1.2. Rozhodnutie obecného zastupiteľstva o vstupe do MAS.	09 2015	zastupiteľstvo starosta obce	- 0
Organizačné opatrenie: 28.2. Zapojenie sa do činnosti MAS, príprava a realizácia spoločných projektov v rámci rozpočtu MAS			
Aktivita: 28.2.1. Zapojenie sa do činnosti MAS, menovanie zástupcov, regionálna spolupráca, spoločné projekty MAS	10 2015 12 2020	zastupiteľstvo starosta obce	- rozpočet MAS



Organizačné opatrenie: 28.3. Príprava, prerokovanie a rozhodnutie o začlenení v štruktúre RÚC			
Aktivita: 28.3.1. Rokovania s regionálnymi partnermi o zriadení a práci na rozvoji RÚC	09 2015	zastupiteľstvo starosta obce	RIUS TTSK 0
Aktivita: 28.3.2. Rozhodnutie obecného zastupiteľstva o spôsobe zastúpenia obce v RÚC / FMÚ RIUS	10 2015	zastupiteľstvo starosta obce	- 0
Organizačné opatrenie: 28.4. Zapojenie sa do činnosti RÚC/FMÚ RIUS, príprava a realizácia spoločných projektov v rámci rozpočtu MAS			
Aktivita: 28.4.1. Zapojenie sa do činnosti RÚC/FMÚ, menovanie zástupcov, regionálna spolupráca, spoločné projekty RÚC ú resp, RIUS	11 2015 12 2020	zastupiteľstvo starosta obce	- rozpočet RÚC
Projekt: 29. Výstavba a rekonštrukcia RD v zástavbe – 16 RD			
Opatrenie: 29.1. Priebežný výkon činností územnej správy			
Aktivita: 29.1.1. Priebežná podpora stavebného úradu, stavebné povolenia, ohlásenia a pod.	priebežne 07 2015 12 2020	starosta obce obecný úrad	sukr zdroje 800
Projekt: 30. Budovanie tématických náučných chodníkov (vinársky, turistický, ľudových tradícií, historický a pod) s ich pripojením na turistické trasy a cyklotrasy v regióne, resp. do regionálnej siete v rámci MAS			
Organizačné opatrenie: 30.1. Zapracovanie projektu do ISRU MAS, ako spoločný projekt			
Aktivita: 30.1.1. Návrh na zaradenie projektu do spoločného projektu MAS z PRV. Ak kladné, zaistiť súčinnosť s MAS.	03 2016	Starosta obce	- 0
Aktivita: 30.1.2. Návrh na zaradenie projektu do spoločného projektu dobudovania infraštruktúry komunikácií spájajúcich územie v rámci RIUS, FMÚ z IROP. Ak kladné, zaistiť súčinnosť s TTSK /FMÚ	03 2016	Starosta obce	- 0
Aktivita: 30.1.3. Spolupráca pri príprave a realizácii spoločného projektu MAS	07 2016 12 2020	Starosta obce	- rozpočet MAS
Projekt: 31. Spoločný projekt Cyklotrasa Piešťany - Čachtice po brehu Dubovej			
Organizačné opatrenie: 31.1. Zapracovanie projektu do ISRU MAS, ako spoločný projekt			
Aktivita: 31.1.1. Návrh na zaradenie projektu do spoločného projektu MAS z PRV. Ak kladné, zaistiť súčinnosť s MAS.	03 2016	Starosta obce	- 0
Aktivita: 31.1.2. Návrh na zaradenie projektu do spoločného projektu dobudovania infraštruktúry komunikácií spájajúcich územie v rámci RIUS, FMÚ z IROP. Ak kladné, zaistiť súčinnosť s TTSK /FMÚ	03 2016	Starosta obce	- 0
Aktivita: 31.1.3. Spolupráca pri príprave a realizácii spoločného projektu MAS	07 2016 12 2020	Starosta obce	- rozpočet MAS
Projekt: 32. Podpora výstavby RD - nová obytná zóna v lokalite Topoľové II. vrátane IS, MK a CH – I. etapa 12 RD			
Opatrenie: 32.1. Priebežný výkon činností územnej správy			
Aktivita: 32.1.1. Priebežná podpora stavebného úradu, stavebné povolenia, ohlásenia a pod.	priebežne 07 2015 12 2020	starosta obce obecný úrad	sukr zdroje 800
Aktivita: 32.1.2. Koordinácia budovania technickej infraštruktúry v súlade s UPN obce.	priebežne 07 2015 12 2020	starosta obce obecný úrad	- -



Príloha č. 5.

Elektronická verzia PHSR na CD

**Aktuálny obsah Operačných programov PRV, KŽP a IROP – výber pre samosprávy
(v elektronickej forme na CD spolu s PHSR)**





Príloha č. 6.

Certifikát - osvedčenie spracovateľa PHSR

AGENTÚRA PRE ROZVOJ VIDIEKA		
Akademická 4, 949 01 Nitra		
Číslo potvrdenia o akreditácii:	1341/8396/2006/86/3	Číslo protokolu: 10/2007
OSVEDČENIE		
o získanom vzdelaní s celoštátnou platnosťou		
Meno a priezvisko:	Ing. Michal Pikus	
Deň, mesiac a rok narodenia:	23.9.1953	
Úspešne absolvoval/a/ akreditovaný tréning:	Príprava programov hospodárskeho a sociálneho rozvoja - PHSR	
v čase:	19. - 22.3.2007	
v rozsahu:	35 hodín	
s odborným rozsahom v predmetovej skladbe:	Základy rozvoja vidieka	2 hod.
	Zostavenie Programu hospodársko - sociálneho rozvoja	22 hod.
	Akčné plánovanie	6 hod.
	Prezentácia PHSR	5 hod.
Osvedčenie o získanom vzdelaní s celoštátnou platnosťou je vydané podľa § 8, ods. 1 zákona č. 386/1997 Z. z. o ďalšom vzdelávaní a o zmene zákona NR SR č. 387/1996 Z. z. o zamestnanosti v znení zákona č. 70/1997 Z. z. v znení zákona č. 567/2001 Z. z.		
V Nitre dňa 28. mája 2007		
		
Ing. Branislav Gerhát predseda skúšobnej komisie		Ing. Viera Paučírová riaditeľka Agentúry pre rozvoj vidieka