

Obec Dolné Saliby

925 02 Dolné Saliby 355
<http://www.dolnesaliby.sk>



Program hospodárskeho a sociálneho rozvoja obce Dolné Saliby do roku 2022

Aktualizácia č.1



Dolné Saliby, júl 2016

Obsah

1	Úvod.....	3
1.1	Zámer spracovania PHSR.....	4
1.2	Východiskové koncepčné dokumenty	7
2	Analytická časť.....	8
2.1	Analýza projektovej pripravenosti.....	9
2.2	Analýza vnútorného prostredia.....	9
2.2.1	Základná charakteristika obce	9
2.2.2	História obce	10
2.2.3	Prírodné pomery	10
2.2.4	Pôdne pomery.....	10
2.2.5	Demografia.....	12
2.3	Vzdelanie	16
2.3.1	Kultúrno-spoločenský život v obci	17
2.3.2	Bytová otázka	17
2.3.3	Ekonomika	18
2.3.4	Vybavenosť obce.....	20
2.4	Analýza externého prostredia	21
2.5	Zhodnotenie súčasného stavu územia.....	24
3	Strategická časť	27
3.1	Vízia rozvoja územia obce Dolné Saliby	27
3.2	Strategický cieľ	28
4	Programová časť.....	30
4.1	Opatrenia a projekty vrátane ich priradenia k jednotlivým prioritám	30
4.2	Súbor ukazovateľov výsledkov a dopadov	32
5	Realizačná časť.....	34
5.1	Východiská a popis úloh jednotlivých partnerov pri realizácii	34
5.2	Popis postupov organizačného a inštitucionálneho zabezpečenia realizácie PHSR ..	34
5.3	Stručný popis komunikačnej stratégie	35
5.4	Systém monitorovania a hodnotenia.....	35
6	Finančná časť	38
6.1	Indikatívny finančný plán na celú realizáciu PHSR.....	38
6.2	Model viaczdrojového financovania jednotlivých projektov	39
6.3	Systém hodnotenia a zaradovania projektov do financovania	40
7	Záverečná časť	42
8	Prílohy	43
8.1	Formulár projektovej pripravenosti A4	44
8.2	Formulár č. A 7 Evidencia podnikateľských subjektov v okrese Galanta.....	47
8.3	Formulár č. A 7b Evidencia podnikateľských subjektov	48
8.4	Formulár č. A 8 Evidencia mimovládnych organizácií	50
8.5	Formulár č. F 6 - Finančný rámec realizácie PHSR	51
8.6	Formulár č. P 2 - Tabuľka ukazovateľov výsledkov, dopadov	52

1 Úvod

Názov:	Program hospodárskeho a sociálneho rozvoja obce Dolné Saliby na roky 2015-2022
Územné vymedzenie:	Trnavský kraj, okres Galanta, obec Dolné Saliby
Územný plán obce schválený:	áno
Dátum schválenia PHSR:	11.04.2016
Dátum schválenia PHSR – aktualizácia č.1	21.07.2016
Dátum platnosti:	12.04.2016 – 31.12.2022
Verzia:	1.0
Publikovaný verejne:	12.04.2016

Zdroj: vlastné spracovanie

Dokument „Program hospodárskeho a sociálneho rozvoja obce Dolné Saliby na roky 2015-2022“ (ďalej len PHSR) je strednodobý strategický dokument, ktorý na základe analýzy hospodárskeho a sociálneho rozvoja obce stanovuje jeho strategické ciele a priority rozvoja. PHSR je základným programovým dokumentom podpory regionálneho rozvoja na lokálnej úrovni. Je prostriedkom na napĺňanie vízie ďalšieho smerovania rozvoja obce. Prostredníctvom PHSR obce Dolné Saliby sa uskutočňuje podpora rozvoja na úrovni miestnej samosprávy s dôrazom na sociálnu, hospodársku a environmentálnu sféru.

PHSR spolu s územným plánom konkrétneho územia je základným a kľúčovým dokumentom pre riadenie samosprávy vychádzajúcim z poznania situácie a konkrétnych potrieb občanov, podnikateľov, záujmových skupín a ďalších subjektov v území formuluje svoju predstavu o budúcnosti spolu s činnosťami a projektmi na jej zabezpečenie.

1.1 Zámer spracovania PHSR

PHSR obce bol spracovaný na základe potrieb obce Dolné Saliby. Zámer spracovania PHSR obce Dolné Saliby bol schválený obecným zastupiteľstvom dňa 15.06.2015 (číslo uznesenia: 64/2015).

Zámer spracovania PHSR																				
Názov dokumentu	Program hospodárskeho a sociálneho rozvoja obce Dolné Saliby na roky 2015-2022																			
Forma spracovania	Spracovanie PHSR bude vykonávať obec v partnerstve s mikroregionálnym združením, ktorá bude koordinovať proces tvorby PHSR a zabezpečovať dodržiavanie metodických postupov.																			
Riadenie procesu spracovania	<p>Proces spracovania bude manažovaný prostredníctvom riadiaceho tímu, v ktorom bude mať vedúcu úlohu starosta obce Dolné Saliby pán Ing. Ľudovít Kovács. Asistovať pri spracovaní PHSR budú experti z externého prostredia – Ing. Tomáš Galbavý a RNDr. Lajos Tuba, ktorí sú odborníkmi v oblasti rozvoja vidieka.</p> <p>Do procesu spracovania budú zapojení členovia pracovnej skupiny, ktorí budú zastávať rôzne úlohy v súlade s metodikou spracovania PHSR. Členmi pracovnej skupiny sú:</p> <table><tr><th colspan="3">Zoznam členov pracovnej skupiny</th></tr><tr><th>Titul, Meno, Priezvisko</th><th>Funkcia v obci/organizácia</th><th>Funkcia v pracovnom zaradení do procesu spracovania PHSR</th></tr><tr><td>Ing. Richard Škúci</td><td>Zástupca starostu obce</td><td>Odborní pracovník – geodet, predseda združenia TJ Družstevník Dolné Saliby</td></tr><tr><td>Ladislav Francisti</td><td>Poslanec OZ a konateľ firmy OCTAN plus s.r.o.</td><td>Odborní pracovník, podnikateľ, aktivista</td></tr><tr><td></td><td></td><td></td></tr><tr><td></td><td></td><td></td></tr></table> <p>Členovia pracovnej skupiny a riadiacej skupiny budú navzájom spolupracovať a komunikovať podľa potreby, či už osobne, telefonicky alebo e-mailom.</p> <p>Do procesu spracovania PHSR bude zapájaná verejnosť, a to prostredníctvom informácií a dotazníkov umiestnených na webovom sídle obce, na obecnom úrade a obecnej tabuli, prípadne ďalšími vhodnými a relevantnými spôsobmi. Počas navrhovania programovej časti prebehne verejné prerokovanie. Dotazníky pre občanov budú analyzované a zapracované do procesu tvorby PHSR. PHSR bude vo finálnej časti prerokovaná s verejnosťou a schvaľovaná na zastupiteľstve.</p>		Zoznam členov pracovnej skupiny			Titul, Meno, Priezvisko	Funkcia v obci/organizácia	Funkcia v pracovnom zaradení do procesu spracovania PHSR	Ing. Richard Škúci	Zástupca starostu obce	Odborní pracovník – geodet, predseda združenia TJ Družstevník Dolné Saliby	Ladislav Francisti	Poslanec OZ a konateľ firmy OCTAN plus s.r.o.	Odborní pracovník, podnikateľ, aktivista						
Zoznam členov pracovnej skupiny																				
Titul, Meno, Priezvisko	Funkcia v obci/organizácia	Funkcia v pracovnom zaradení do procesu spracovania PHSR																		
Ing. Richard Škúci	Zástupca starostu obce	Odborní pracovník – geodet, predseda združenia TJ Družstevník Dolné Saliby																		
Ladislav Francisti	Poslanec OZ a konateľ firmy OCTAN plus s.r.o.	Odborní pracovník, podnikateľ, aktivista																		
Obdobie spracovania	Obdobie spracovania bude júl 2015 – december 2015. Harmonogram je uvedený v nasledujúcej tabuľke „Harmonogram spracovania PHSR“.																			

	<p><u>Kroky – termíny – výstupy</u></p> <ul style="list-style-type: none"> ▪ Schválenie zámeru PHSR – 07/2015 – zriadenie riadiacej a pracovnej skupiny ▪ Zverejnenie informácie o spracovaní PHSR a dotazníka pre občanov – 08/2015 – informovanosť verejnosti ▪ Analýza vnútorného a vonkajšieho prostredia – 08-10/2015 – podklady pre analytickú časť ▪ Ex post hodnotenie PHSR – 09-10/2015 – podklady pre analytickú časť ▪ Spracovanie východísk pre strategickú časť – 09-10/2015 ▪ Vypracovanie strategickej vízie – 09-10/2015 – formulácia strategických cieľov a opatrení ▪ Prerokovanie opatrení na zastupiteľstve a verejnom prerokovaní – 09-11/2015 ▪ Návrh aktivít, termín realizácie aktivít – 09-10/2015 – príprava projektov ▪ Vypracovanie akčného plánu, systému monitorovania, hodnotenia a aktualizácie PHSR – 09-11/2015 ▪ Finančný rámec pre realizáciu PHSR – 09-11/2015– výber projektov v súlade s finančno-ekonomickými možnosťami ▪ Zapracovanie indikatívneho rozpočtu do programového rozpočtu obce – 09-11/2015 ▪ Finalizácia dokumentu – 11-12/2015 – verejné pripomienkovanie, prerokovanie, posudzovanie vplyvov na ŽP a schválenie PHSR zastupiteľstvom
Financovanie spracovania	Spracovanie PHSR bude bezplatné na základe dobrých vzťahov a dlhodobej spolupráce.

Formulár č. Ú 3 - Harmonogram spracovania PHSR

Harmonogram spracovania PHSR												
Termín (2015)	I	II	III	IV	V	VI	VII	VIII	IX	X	XI	XII
Úvod												
Analytická časť												
Strategická časť												
Programová časť												
Realizačná časť												
Finančná časť												
Záver												

Osnova

Úvod

Táto časť zahŕňa:

- obsah dokumentu (podľa jednotlivých kapitol),
- stručný popis kontextu vzniku a chronológie prípravy PHSR,
- stručné zhrnutie východiskových koncepčných dokumentov týkajúcich sa vymedzeného územia.

Časť 1: Analytická časť

Táto časť obsahuje:

- kompletnú analýzu vnútorného prostredia na základe overeného súboru kvantitatívnych a kvalitatívnych dát (ďalej len „dátová základňa“) podľa jednotlivých oblastí vrátane finančnej a hospodárskej situácie,
- ex-post hodnotenie (realizácia existujúceho PHSR vrátane vyhodnotenia rozpracovaných investičných a neinvestičných projektov k 31. 12. príslušného roku),
- analýzu silných a slabých stránok územia,
- identifikáciu hlavných vonkajších faktorov rozvoja územia (výber hlavných faktorov),
- analýzu vplyvu vonkajšieho prostredia na vývoj situácie v území (zoznam),
- ex-post hodnotenie (realizácia existujúceho PHSR vrátane vyhodnotenia rozpracovaných investičných a neinvestičných projektov realizovaných na národnej, príp. regionálnej úrovni k 31. 12. príslušného roku),
- analýzu príležitostí a ohrození pre rast a rozvoj územia (posúdenie hlavných faktorov z hľadiska príležitostí a ohrození),
- analýzu väzieb územia,
- SWOT analýzu (súhrnná tabuľka, syntéza výsledkov),
- analýzu možných rizík a hrozieb, identifikáciu kritických oblastí rozvoja,
- identifikáciu východísk a možných riešení,
- odhad budúceho možného vývoja.

Časť 2: Strategická časť

Táto časť obsahuje:

- víziu územia,
- formuláciu a návrh stratégie,
- výber a popis strategických cieľov v jednotlivých politikách - oblastiach rozvoja (hospodárska, sociálna, environmentálna).

Časť 3: Programová časť

Táto časť obsahuje:

- konkrétne opatrenia a projekty vrátane ich priradenia k jednotlivým cieľom a prioritám,
- súbor ukazovateľov výsledkov a dosahov vrátane východiskových a cieľových hodnôt.

Časť 4: Realizačná časť

Táto časť obsahuje:

- popis úloh jednotlivých partnerov pri realizácii PHSR,
- popis postupov inštitucionálneho a organizačného zabezpečenia realizácie PHSR, spôsob komunikácie, kooperácie a koordinácie,
- stručný popis komunikačnej stratégie PHSR k jednotlivým cieľovým skupinám,
- systém monitorovania a hodnotenia,
- akčný plán na daný rozpočtový rok s výhľadom na 2 roky ($x+2$) - vecný a časový harmonogram realizácie jednotlivých opatrení a projektov.

Časť 5: Finančná časť

Táto časť obsahuje:

- indikatívny finančný plán na celú realizáciu PHSR,
- model viaczdrojového financovania jednotlivých opatrení, aktivít (projektov) za účasti sociálno-ekonomických partnerov v území v prepojení na programový rozpočet obce/VÚC,
- hodnotiacu tabuľku pre výber projektov.

Záver

Obsahuje informáciu o schválení a zverejnení PHSR.

1.2 Východiskové koncepčné dokumenty

Pri spracovaní Programu hospodárskeho rozvoja a sociálneho rozvoja obce Dolné Saliby boli definované ciele a opatrenia v súlade s programovými dokumentmi regionálneho rozvoja národného, regionálneho a lokálneho významu.

Formulár č. Ú 8 - Zoznam analyzovaných koncepčných dokumentov

Zoznam analyzovaných koncepčných dokumentov			
Názov dokumentu	Platnosť dokumentu	Úroveň dokumentu	Zdroj
Národná stratégia regionálneho rozvoja SR (NSRR)	2030	Národná	www.telecom.gov.sk
Program rozvoja vidieka SR	2020	Národná	www.mpsr.sk
Integrovaný regionálny operačný program	2020	Národná	www.mpsr.sk
Operačný program Kvalita životného prostredia	2020	Národná	www.opzp.sk
Operačný program Ľudské zdroje	2020	Národná	www.employment.gov.sk
Program hospodárskeho a sociálneho rozvoja TTSK (PHSR TTSK)	2018	Regionálna	www.vuctt.sk
Územný plán obce		Lokálna	N/A

Zdroj: vlastné spracovanie

2 Analytická časť

Analytická časť PHSR prináša komplexné zhodnotenie a analýzu východiskovej situácie - aktuálneho stavu, v akom sa obec nachádza. Analytická časť PHSR zároveň obsahuje i odhad budúceho možného vývoja a prípadné riziká vo väzbe na relevantné stratégie. Analýza informácií, databáz, kvantitatívnych a kvalitatívnych dát odhaľuje i vnútorný potenciál územia a limitujúce faktory rozvoja obce.

S cieľom naplnenia vyššie uvedeného účelu analytickej časti, spracoval riadiaci tím analýzu vnútorného a vonkajšieho prostredia. Komplexná analýza aktuálneho stavu bola zostavená na základe informácií dostupných z relevantných zdrojov a databáz. Zoznam použitých dát je uvedený v nasledujúcej tabuľke.

Tabuľka č. A 1 – Zoznam použitých kvalitatívnych a kvantitatívnych dát

Zoznam použitých kvantitatívnych a kvalitatívnych dát		
Oblasť dát /téma	Zdroj dát	Webová stránka
Demografia	Štatistický úrad SR	http://www.statistics.sk/
	Úrad práce, sociálnych vecí a rodiny	http://www.upsvar.sk/
	NRSK	http://www.vuctt.sk/
	Obecná databáza	N/A
Bývanie	Štatistický úrad SR	http://www.statistics.sk/
	Úrad práce, sociálnych vecí a rodiny	http://www.upsvar.sk/
	TTSK	http://www.vuctt.sk/
	Obecná databáza	N/A
Školstvo a vzdelávanie	Štatistický úrad SR	http://www.statistics.sk/
	Úrad práce, sociálnych vecí a rodiny	http://www.upsvar.sk/
	TTSK	http://www.vuctt.sk/
	Obecná databáza	N/A
Zdravotníctvo	TTSK	http://www.vuctt.sk/
	Obecná databáza	N/A
Sociálna starostlivosť	Štatistický úrad SR	http://www.statistics.sk/
	Úrad práce, sociálnych vecí a rodiny	http://www.upsvar.sk/
	Obecná databáza	N/A
Ekonomická situácia	Štatistický úrad SR	http://www.statistics.sk/
	Úrad práce, sociálnych vecí a rodiny	http://www.upsvar.sk/

	TTSK	http://www.vuctt.sk/
	Obecná databáza	N/A
Technická infraštruktúra a vybavenosť	Ministerstvo životného prostredia SR	http://www.minzp.sk/
	Štatistický úrad SR	http://www.statistics.sk/
	Obecná databáza	N/A

Zdroj: vlastné spracovanie

2.1 Analýza projektovej pripravenosti

Účelom formulára **A 4 Ex-post hodnotenie – stav projektovej pripravenosti**, ktorý sa nachádza v prílohách PHSR, je analyzovať súčasný stav pripravenosti investičných zámerov a možností ich financovania z rôznych zdrojov vrátane hodnotenia ich príspevku k rastu alebo rozvoju územia, tvorbe nových pracovných miest a k zlepšeniu kvality života obyvateľov obce Dolné Saliby. Formulár A 4 Ex-post bol vypracovaný riadiacim tímom na základe potrieb obce Dolné Saliby. V rámci formulára bol vypracovaný zoznam projektových zámerov, ktoré sú súčasťou programu hospodárskeho a sociálneho rozvoja obce na roky 2015-2022.

2.2 Analýza vnútorného prostredia

2.2.1 Základná charakteristika obce

Kód obce	503746
Názov okresu	Galanta
Názov kraja	Trnavský
Štatút obce	Obec
PSČ	925 02
Telefonické smerové číslo	31
Prvá písomná zmienka o obci (rok)	1158
Nadmorská výška stredu obce v m	115
Celková výmera územia obce (m ²)	18683997
Počet obyvateľov (r. 2014)	1954
Hustota obyvateľstva na km ²	104,58

Zdroj: vlastné spracovanie

2.2.2 História obce¹

Obec je doložená z roku 1158 ako Selu, z roku 1217 ako Zele, z rokov 1237-1240 Zeli utra-que, z roku 1246 ako Scely, z roku 1773 ako Dolné Saliby; maďarsky Alsószele. Obec sa spomína z roku 1158. Patrila kláštoru na Panónskej Hore, neskôr menila zemepánov, v 16. storočí patrila Gašparovi Serédymu, v 17. storočí panstvu Svätí Jur, v roku 1677 panstvu Topoľníky. V roku 1553 mala 20 port, v roku 1601 mala 6 rybníkov a mýto na moste cez Dudváh, v roku 1617 mala 12 polovičných, 30 štvrtinových sed-liackych usadlostí a 11 želiarskych rodín, v roku 1715 mala 27 daňovníkov, v roku 1720 mlyn, v roku 1828 mala 180 domov a 1293 obyvateľov. Zaoberali sa poľnohospodárstvom, chovom dobytky, od 18. storočia povozníctvom (vozili soľ zo skladu v Treticiach). V roku 1867 veľká časť obce vyhorela.

2.2.3 Prírodné pomery²

Obec Dolné Saliby leží na juhozápadnom Slovensku v centrálnej časti podunajskej roviny. Po administratívnej stránke patrí do Trnavského kraja. Nachádza sa 12 km južne od okresného mesta Galanta.

2.2.4 Pôdne pomery

V rámci pôdneho fondu má najväčšie zastúpenie poľnohospodárska pôda (82,67%), zatiaľ čo nepoľnohospodárska pôda predstavuje 17,33% (graf č.1 a 2, tab. č. A2).

Tabuľka č. A 2 – Pôdny fond obce Dolné Saliby (m²)

Celková výmera	10105149
Orná pôda	7257030
Chmeľnice	0
Vinice	3079
Záhrady	409214
Ovocné sady	664971
TTP	19158
Poľnohospodárska pôda	8353452
Lesné pozemky	485811
Vodné plochy	48578
Zastavané plochy a nádvoria	1138378
Ostatné plochy	78930

Zdroj: Katastrálny portál SR

¹ Zdroj: <http://www.e-obce.sk/>

² Zdroj: https://sk.wikipedia.org/wiki/Dolné_Saliby/

Graf č.1 – Štruktúra pôdneho fondu obce Dolné Saliby



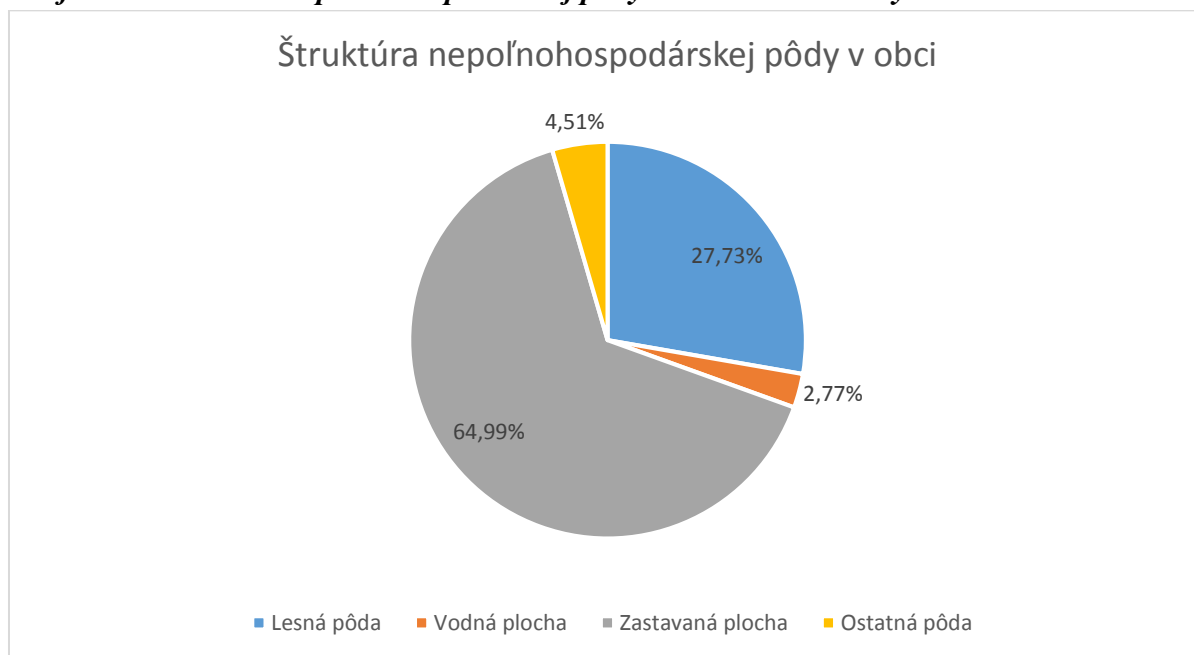
Zdroj: Katastrálny portál SR

Graf č.2 – Štruktúra poľnohospodárskej pôdy v obci Dolné Saliby



Zdroj: Katastrálny portál SR

Graf č.3 – Štruktúra nepoľnohospodárskej pôdy v obci Dolné Saliby



Zdroj: Katastrálny portál SR

2.2.5 Demografia

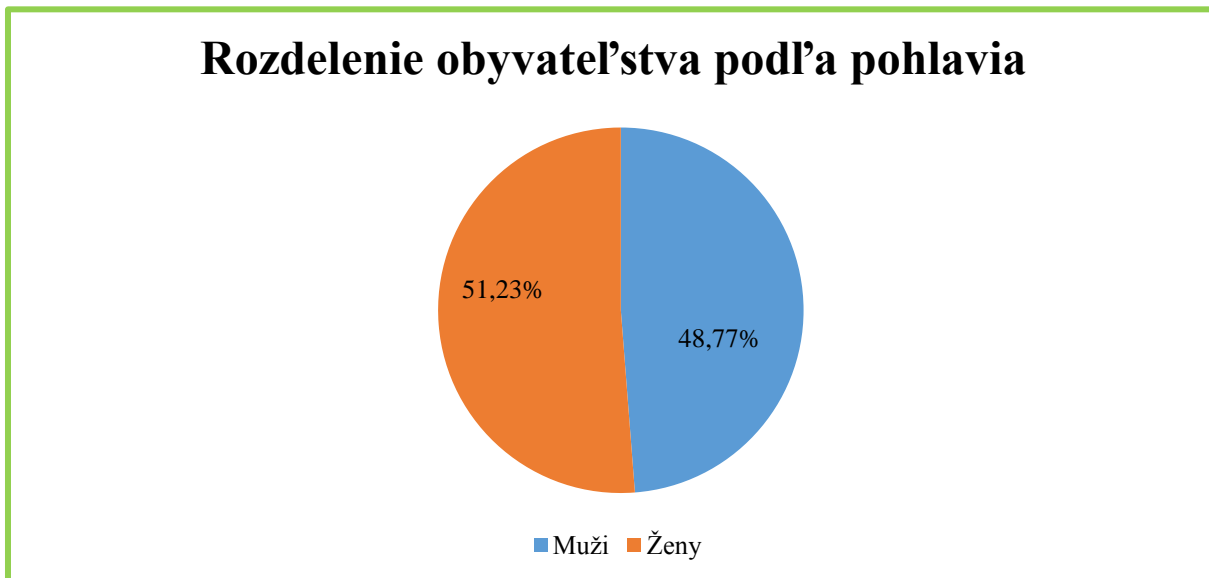
K 31.12.2014 žilo na území obce celkov 1954 obyvateľov, čo je v porovnaní s rokom 2013 pokles o 29 obyvateľov. V rámci celkového počtu obyvateľov, predstavujú ženy 51,23% a muži 48,77%.

Tabuľka č. A 3 – Rozdelenie obyvateľstva podľa pohlavia

Rozdelenie obyvateľstva podľa pohlavia	
Muži	953
Ženy	1001
Spolu	1954

Zdroj: Štatistický úrad SR

Graf č. 4 – Rozdelenie obyvateľstva podľa pohlavia



Zdroj: Štatistický úrad SR, datacube.statistics.sk

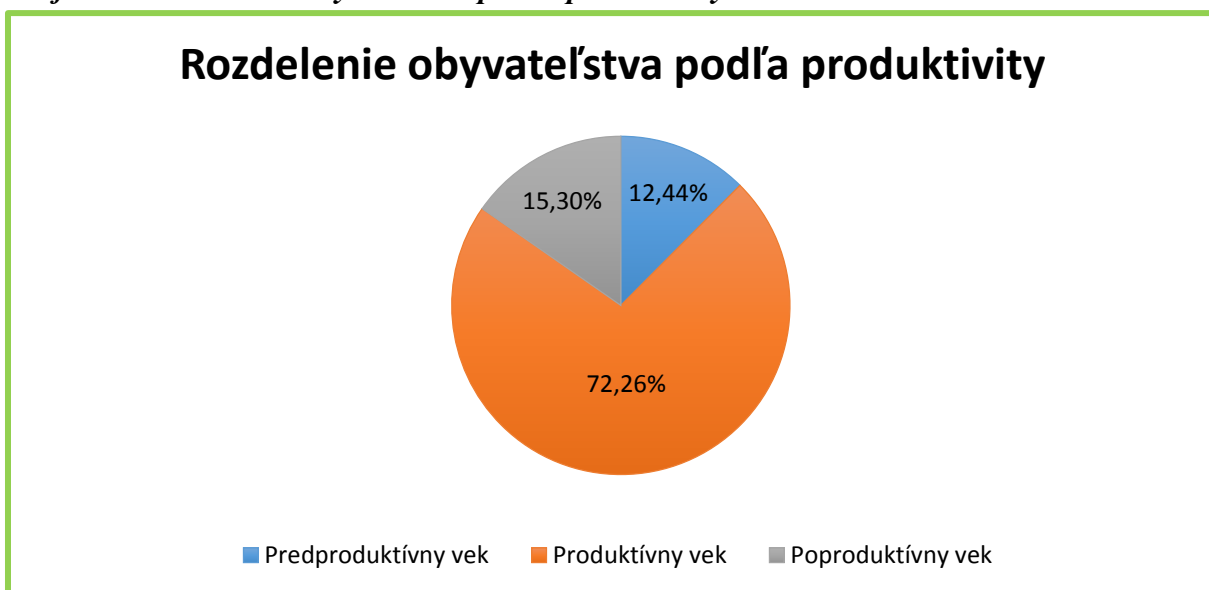
Z celkového počtu obyvateľov žijúcich v obci bolo v roku 2014 243 obyvateľov v predproduktívnom veku, čo predstavovalo 12,44%, 1412 obyvateľov v produktívnom veku, čo predstavovalo 72,26% a 299 obyvateľov v poproduktívnom veku, čo predstavovalo 15,30%.

Tabuľka č. A 4 – Rozdelenie obyvateľstva podľa produktivity

Rozdelenie obyvateľstva podľa produktivity	
Predproduktívny vek	243
Produktívny vek	1412
Poproduktívny vek	299

Zdroj: Štatistický úrad SR

Graf č. 5 – Rozdelenie obyvateľstva podľa produktivity



Zdroj: Štatistický úrad SR

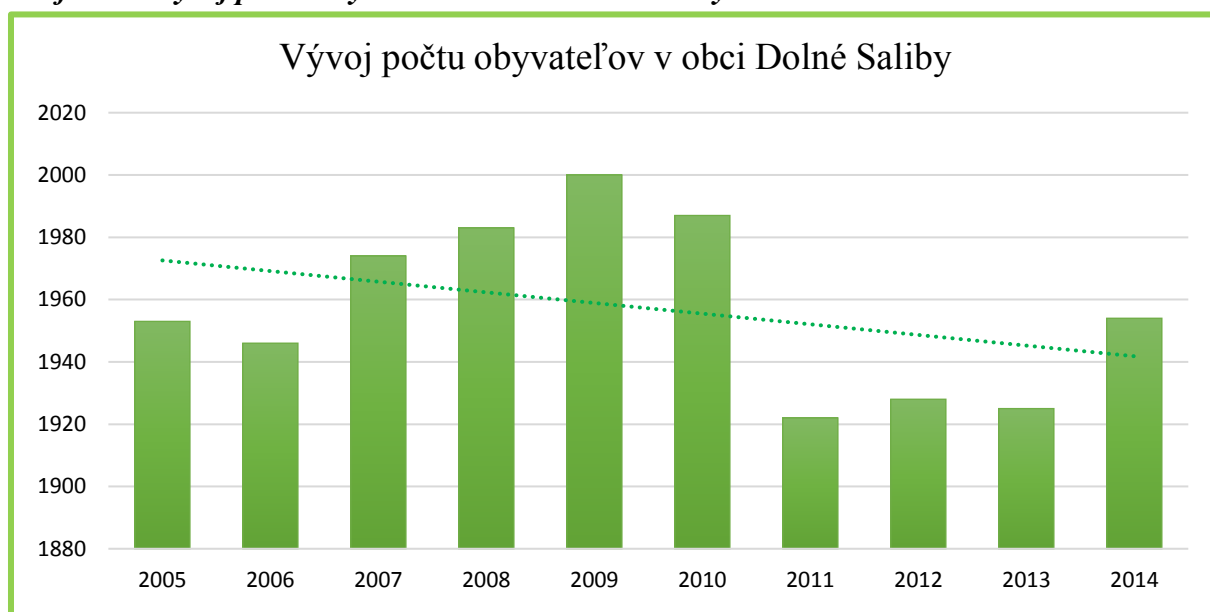
Tabuľka č. A 5 – Počet obyvateľov v obci Dolné Saliby

Rok	2005	2006	2007	2008	2009	2010	2011	2012	2013	2014
Počet obyvateľov	1953	1946	1974	1983	2000	1987	1922	1928	1925	1954

Zdroj: Štatistický úrad SR, datacube.statistics.sk

Počet obyvateľov v obci Dolné Saliby má od roku 2005 nepravidelný klesajúci trend. Napriek medziročným postupným nárastom a poklesom obyvateľov vyzerá graf vývoja počtu obyvateľov v obci nasledovne.

Graf č. 6 – Vývoj počtu obyvateľov v obci Dolné Saliby



Zdroj: Štatistický úrad SR

S vývojom počtu obyvateľov úzko súvisí vývoj prirodzeného prírastku a migračného salda obyvateľstva obce. Počas sledovaného obdobia 2005-2014 sa tieto ukazovatele vyvíjali nasledovne.

Tabuľka č. A 6 – Prirodzený prírastok v obci Dolné Saliby

Kategória/rok	2005	2006	2007	2008	2009	2010	2011	2012	2013	2014
Narodení	17	4	18	17	15	20	12	12	16	13
Zomretí	23	27	26	39	26	29	31	28	35	17
Prirodzený prírastok	-6	-23	-8	-22	-11	-9	-19	-16	-19	-4

Zdroj: Štatistický úrad SR

Tabuľka č. A 7 – Migračné saldo v obci Dolné Saliby

Kategória/rok	2005	2006	2007	2008	2009	2010	2011	2012	2013	2014
Priťahovaní	27	49	47	37	40	32	39	42	36	51
Vysťahovaní	25	32	12	19	12	37	25	21	21	20
Migračné saldo	2	17	35	18	28	-5	14	21	15	31

Zdroj: Štatistický úrad SR

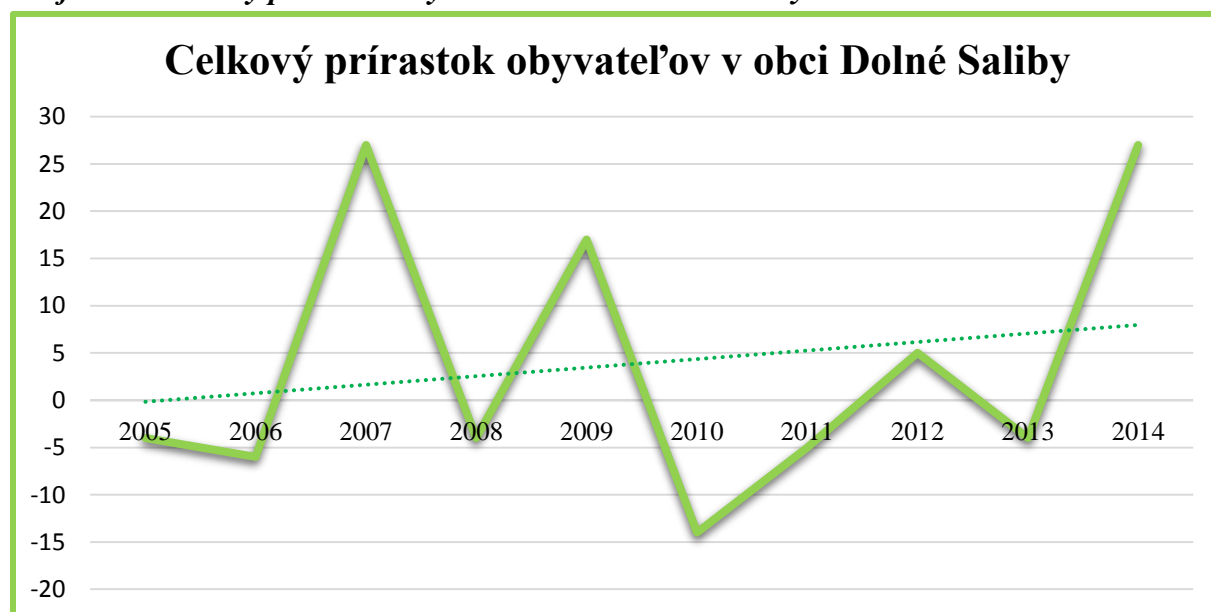
Výsledkom pôsobenia prirodzeného prírastku a migračného salda na ukazovateľ celkového prírastku obyvateľstva v obci bolo nasledovné.

Tabuľka č. A 8 – Celkový prírastok v obci Dolné Saliby

Kategória/rok	2005	2006	2007	2008	2009	2010	2011	2012	2013	2014
Prirodzený prírastok	-6	-23	-8	-22	-11	-9	-19	-16	-19	-4
Migračné saldo	2	17	35	18	28	-5	14	21	15	31
Celkový prírastok	-4	-6	27	-4	17	-14	-5	5	-4	27

Zdroj: Štatistický úrad SR

Graf č. 7 – Celkový prírastok obyvateľov v obci Dolné Saliby



Zdroj: Štatistický úrad SR

Na základe vyčíslenia celkového prírastku obyvateľstva (súčtom prirodzeného prírastku a migračného salda) je vidno v grafe nepravidelný klesajúci trend celkového prírastku obyvateľstva. Najvyšší celkový prírastok zaznamenala obec v rokoch 2007 a 2014 (po 27 obyvateľov) a najväčší celkový úbytok obyvateľstva v roku 2010 (-14 obyvateľov).

Tabuľka č. A 9 – Náboženská štruktúra v roku 2014

Náboženské vyznanie v roku 2014		
Druh	Obyv.	Podiel
Rímskokatolícka cirkev	828	42,83%

Gréckokatolícka cirkev	6	0,31%
Evanjelická cirkev augsburského vyznania	376	19,45%
Ostatné	65	3,36%
Bez vyznania	578	29,90%
Nezistené	80	4,14%
Spolu	1933	

Zdroj: Obecné štatistiky

Na základe obecných štatistík mala obec Dolné Saliby v roku 2014 najväčšie zastúpenie obyvateľstvo s rímskokatolíckym vierovyznaním (42,83%). Evanjelické vierovyznanie má 19,45% zastúpenie. Nezistené vierovyznanie bolo u 4,14% obyvateľstva.

V obci bola v roku 2014 najviac zastúpená maďarská národnosť, a to vo výške 71,55%. Okrem maďarskej národnosti je v obci zastúpená slovenská národnosť (27,42%) a česká národnosť, ktorá percentuálne predstavuje 0,26% z celkového počtu obyvateľov v obci. Podrobnosti sú uvedené v nasledujúcej tabuľke č. A 10.

Tabuľka č. A 10 – Národnostná štruktúra v roku 2014

Národnosť v roku 2014		
Druh	Obyvateľstvo	Podiel
Slovenská	530	27,42%
Maďarska	1383	71,55%
Rómska	0	0,00%
Česká	5	0,26%
Nemecká	3	0,16%
Ostatné	12	0,62%
Spolu	1933	

Zdroj: Obecné štatistiky

2.3 Vzdelanie

V tabuľke č. A 11 je uvedená vzdelanostná štruktúra obyvateľstva v roku 2014. Najpočetnejší podiel obyvateľstva malo ukončené základné vzdelanie, a to 24,11% všetkých obyvateľov obce. Učňovské vzdelanie malo v roku 2014 18,78% obyvateľov obce. Stredoškolské vzdelanie s maturitou malo ukončených 17,74% obyvateľstva. Vysokoškolské vzdelanie malo v roku 2014 ukončených 7,19% všetkých obyvateľov obce.

Tabuľka č. A 11 – Vzdelanostná štruktúra v roku 2014

Vzdelanostná štruktúra v roku 2014		
Druh	Obyv.	Podiel
základné	466	24,11%
učňovské	363	18,78%
stredné bez maturity	243	12,57%

stredné s maturitou	343	17,74%
úplné stredné všeobecné	81	4,19%
vyššie odborné	13	0,67%
vysokoškolské	139	7,19%
bez vzdelania	283	14,64%
nezistené	2	0,10%
Spolu	1 933	

Zdroj: Obecné štatistiky

2.3.1 Kultúrno-spoločenský život v obci

V obci Dolné Saliby majú tradície rôzne podujatia, ktoré sa viažu na určité obdobie v roku. Prehľad týchto pravidelných podujatí poskytuje nasledujúca tabuľka.

Tabuľka č. A 12 – Kultúrno-spoločenské podujatia v obci Dolné Saliby

Tabuľka kultúrno-spoločenských podujatí v obci		
Mesiac	Podujatie	Organizátor
január	Ples rodičov	Združenia rodičov pri materských a základných školách
február	Ochutnávka vína, pagáčov a klobások	Csemadok
marec	Vystúpenie spevokolu	Csemadok a Alsószeli Magyar Dalkör (Spevácky spolok Dolné Saliby)
apríl	Súťaž v lukostreľbe	ZELE Baranta
máj		
jún	Dolnosalibská jurta	ALSZIK a ZELE Baranta
júl		
august	Súťaž vo varení guláša	Csemadok
september	Vinobranie – ples Záprahové preteky	Csemadok Obec
október	Oslava jubilantov Súťaž v lukostreľbe	Obec a Csemadok ZELE Baranta
november		
december	Deň Mikuláša Silvestrovská zábava	Obec, ALSZIK a ZELE Baranta Csemadok

Zdroj: Obecné štatistiky

2.3.2 Bytová otázka

Tabuľky č. A 13 a A 14 popisujú históriu výstavby v obci a súčasnú štruktúru bytových a rodinných domov v obci. V obci Dolné Saliby majú najväčšie zastúpenie rodinné domy vo vlastníctve fyzických osôb.

Tabuľka č. A 13 – Domový a bytový fond v obci Dolné Saliby

Domový a bytový fond v obci Dolné Saliby			
Druh	RD	BD	Spolu
Domov spolu	717	6	723
Vlastníctvo bytové družstvo	0	1	1
Vlastníctvo obec	1	4	5
Vlastníctvo FO	713	1	714
Vlastníctvo PO	3	0	3
Vlastníctvo ostatné	0	0	0

Zdroj: Obecné štatistiky

V obci Dolné Saliby prebehla najväčšia výstavba v rokoch 2001-2010, a to 44 rodinných domov a 3 bytové domy. V tabuľke č. A 14 je podrobný prehľad histórie výstavby.

Tabuľka č. A 14 – História výstavby v obci Dolné Saliby

História výstavby v obci Dolné Saliby		
Obdobie	Počet RD	Počet BD
1991-2000	23	0
2001-2010	44	3
2011-2013	20	1
Spolu	87	4

Zdroj: Obecné štatistiky

2.3.3 Ekonomia

Obec Dolné Saliby disponuje majetkom uvedeným v nasledujúcej tabuľke.

Tabuľka č. A 15 – Majetok obce Dolné Saliby

Majetok obce za rok 2015		
Druh	Nadobúdacia hodnota	Posledná účtovná hodnota
Budovy a stavby	4 730 646,16 €	2 767 217,22 €
Dopravné prostriedky	45 166,47 €	11 503,10 €
Stroje a zariadenia	24 740,24 €	1 041,64 €
Dlhodobý hmotný	156 429,38 €	22 536,13 €
Pozemky a orná pôda	632 227,77 €	632 227,77 €
Dlhodobý nehmotný	21 648,85 €	12 077,85 €
Dlhodobý finančný – cenné papiere	361 050,26 €	361 050,26 €
	63 838,97 €	
Nedokončené investície		63 838,97 €

Zdroj: Obecné štatistiky

Vo verejnej správe v rámci obce Dolné Saliby pracuje 43 zamestnancov, z toho je 33 žien. Prehľad štruktúry týchto zamestnancov je v nasledujúcej tabuľke.

Tabuľka č. A 16 – Počet zamestnancov vo verejnej správe

Počet zamestnancov vo verejnej správe		
Druh	Muži	Ženy
obecný úrad	2	4
ZŠ a MŠ	1	25
iné	7	4
SPOLU	10	33

Zdroj: Obecné štatistiky

V obci Dolné Saliby bolo v roku 2014 ekonomicky aktívnych obyvateľov spolu 1876, z čoho bolo 946 mužov a 930 žien.

Tabuľka č. A 17 – Ekonomicky aktívne obyvateľstvo v obci v roku 2014

Ekonomicky aktívne obyvateľstvo v obci v roku 2014	
Muži	946
Ženy	930
Spolu	1876

Zdroj: Obecné štatistiky

Na území obce sa nachádzajú podnikateľské subjekty aj mimovládne organizácie. Najvýznamnejšie z nich sú uvedené nasledovných tabuľkách. V prílohách PHSR sa nachádzajú formuláre č. **A7b Evidencia podnikateľských subjektov** a č. **A8 Evidencia mimovládnych organizácií**. V uvedených formulároch sú podrobné informácie o týchto subjektoch.

Tabuľka č. A 18 Evidencia najväčších podnikateľských subjektov v obci Dolné Saliby

Evidencia podnikateľských subjektov v obci Dolné Saliby	
1	Poľnohospodárska spoločnosť Dolné Saliby
2	V-TETAG, s.r.o.
3	Ladislav Morovič - MONA
4	Alfa Service s.r.o.
5	ElektroSystem AM, spol. s r. o.
6	CM-STAV-MONT, s.r.o.
7	Pónya František SHR
8	COOP Jednota Galanta, spotrebné družstvo – Dolné Saliby

Zdroj: Obecné štatistiky

Tabuľka č. A 19 Evidencia mimovládnych organizácií v obci Dolné Saliby

Evidencia mimovládnych organizácií v obci Dolné Saliby	
1	„Vándor-láss"
2	Klub voľného času Dolné Saliby (Alsószeli Szabadidő Klub - ALSZIK)

3	Rodičovské združenie pri Základnej škole Dolné Saliby
4	Spolok Épkézláb - Épkezláb Társaság
5	Telovýchovná jednota Družstevník Dolné Saliby
6	Združenie pre pomoc rozvoja vzdelávania a zdravotníctva v Afganistane (ZRVZA)
7	Združenie vlastníkov poľovných pozemkov k.ú. Dolné Saliby
8	Základná organizácia Csemadok Dolné Saliby
9	Základná organizácia zdravotne postihnutých Dolné Saliby
10	Združenie maďarských rodičov na Slovensku Materská škola s výchovným jazykom maďarským – Dolné Saliby
11	Združenie maďarských rodičov na Slovensku Základná škola s vyučovacím jazykom maďarským - Dolné Saliby
12	Poľovnícke združenie NIMRÓD

Zdroj: Obecné štatistiky, štatistické registre organizácií

2.3.4 Vybavenosť obce³

Dopravná infraštruktúra

Cez obec nevedie cesta 1. triedy, avšak cesta 2. triedy medzi Galantou a Veľkým Mederom je vysoko frekventovaná so všetkými pozitívnymi a negatívnymi dopadmi. Železnica v obci nie je, avšak v tesnej blízkosti (12 km) sa nachádza frekventovaná medzinárodná trasa Bratislava - Štúrovo.

Životné prostredie

Kvalita životného prostredia v obci je mierne ovplyvnená blízkosťou Dolnopoľskej zaťaženej oblasti (priemyselné znečistenie Serede, Galanty a Šale): v ovzduší je koncentrácia SO₂ 15-20 µg/m³ (mierna záťaž). Z hľadiska znečistenia z automobilovej dopravy oblasť patrí k mierne zaťaženým (CO 10-15, NO_x 5-10 a VOC 2-4). Z hľadiska prietočnosti a hydrogeologickej produktivity územie obce patrí do kategórie „veľmi vysoká“ a „vysoká“. Využitelné množstvo podzemných vôd na km² je 1-5 l/s. Vďaka týmto priaznivým vlastnostiam kataster je súčasťou Chránenej vodohospodárskej oblasti Žitný ostrov. Napriek tomu podzemné vody sú silne kontaminované, na základe súborného indexu patria do najhoršej piatej a štvrtej triedy, čo je spojené veľmi vysokou mierou ohrozenia zásob vôd.

Aj Salibský Dudvák je silne znečistený, na základe hodnotenia „najhoršieho prípadu“ patrí do 5. triedy – veľmi silne znečistená voda. Pôda v katastri obce nie je kontaminovaná, z hľadiska veternej erózie hrozí len mierna deflácia a pôdy sú len mierne ohrozené vodnou eróziou. Na základe podielu ekologicky pozitívne hodnotenej plochy obce k celkovej ploche obce (koeficient kvality) kataster získal hodnotu len 0,0-0,2.

Na území obce sa nachádzajú 3 veľké zdroje na znečistenie ovzdušia. Areál Poľnohospodárskeho družstva (PD) Dolné Saliby Nový dvor je stredným zdrojom znečistenia ovzdušia a nachádza sa v blízkosti zastavaného územia obce. Areál PD Dolné Saliby dvor

³ Zdroj: PROGRAM HOSPODÁRSKEHO A SOCIÁLNEHO ROZVOJA OBCE
Dolné Saliby do roku 2016

Sziget a hospodársky dvor Elvíra sú veľké zdroje znečistenia ovzdušia, ale nachádzajú sa v dostatočnej vzdialenosti od zastavaného územia obce.

Odpady

V obci nie je legálna skládka odpadu a ani zberný dvor odpadu, avšak je zabezpečený separovaný zber odpadu. Zmesový komunálny odpad raz do týždňa odnáša firma „A.S.A. SLOVENSKO spol. s r.o.“ do obce Dolný Bar na riadenú skládku odpadu. V rámci separácie sa vykonáva triedenie odpadu nasledovných frakcií: papier, sklo, plasty, PET fľaše, batérie, akumulátory, veľkoobjemový a elektronický odpad, stavebný a biologický odpad. Ročne sa vyselektuje viac ako 350 t odpadu (tabuľka 2.27). V obci každý deň vykupujú aj železný a neželezný šrot. Ďalej na území obce sa nachádzajú aj staré skládky odpadov, ktoré plánuje obec v najbližšom období rekultivovať. Náklady obce na zber odpadov a množstvo zmesového komunálneho odpadu sa ročne zvyšujú, preto vedenie obce v najbližších rokoch plánuje vybudovať zberný dvor odpadu, rozvíjať separovaný zber odpadov a zabezpečiť osvetovú činnosť na ochranu životného prostredia.

2.4 Analýza⁴ externého prostredia

Vonkajšie prostredie je určované Európskou úniou a legislatívou Slovenskej republiky. V danej oblasti je smerodajný najmä Národný plán reforiem Slovenskej republiky platný pre roky 2014 a 2015. Jedná sa o opatrenia, ktoré sa vláda zaviazala plniť v nasledujúcom období:

Konsolidačné opatrenia 2015-2017:

- Zachovanie výnosu a zvýšenie úspešnosti DPH
- Registračné pokladnice pre lekárov a iné profesie
- Zrážková daň na finančných a nefinančných benefity od farmaceutických spol. pre lekárov
- Ročné zúčtovanie Sociálnej poisťovne
- Úspory na mzdách (ESO)
- Úspory na medzispotrebe (ESO)

Efektívnosť verejných výdavkov:

- Transformácia a zlučovanie podriadených organizácií kapitol štátneho rozpočtu v rámci ESO
- Zlepšenie finančného riadenia a hospodárenia poskytovateľov zdravotnej starostlivosti
- Vyrovnané hospodárenie fakultných a univerzitných nemocníc
- Implementácia prvej fázy e-health eSO1
- Výdavkové priority - zvýšenie miezd učiteľom, zamestnancom úradov práce, kapacít materských škôl
- Výstavba diaľnic

⁴ Zdroj: Národný program reforiem Slovenskej republiky 2014

Boj proti daňovým podvodom a analytické kapacity:

- Tretia etapa akčného plánu formou opatrení na zlepšenie výberu daní: najmä centralizácia informácií z mýtného systému, registra motorových vozidiel a obyvateľstva, prístup k informáciám o účtoch prešetrovaných osôb a firiem. Zavedenie insolvenčného registra, registra diskvalifikovaných osôb a ratingu daňových subjektov. Okrem toho sa zriadia špecializované senáty na krajských súdoch so zameraním na daňovú oblasť.
- Posilnenie analytických kapacít a vybudovanie analytickej jednotky na Finančnej správe SR
- Zverejňovanie platenia DPPO

Služby zamestnanosti, dlhodobá nezamestnanosť:

- Prioritizovanie poradenských a individualizovaných verejných služieb zamestnanosti vrátane zvýšenia ich administratívnych kapacít s cieľom zlepšenia prístupu k zamestnaniu pre dlhodobo nezamestnané osoby, pracovníkov s nízkou kvalifikáciou, starších ľudí a žien
- Poskytovanie kariérneho poradenstva pre dospelých na zlepšenie uplatniteľnosti na trhu práce
- Centralizácia databázy uchádzačov o zamestnanie a poberateľov sociálnych dávok, kompletizácia a prepojenie s relevantnými inštitúciami
- Analýza čistej účinnosti a efektívnosti výdavkov jednotlivých opatrení aktívnej politiky trhu práce
- Posilnenie finančných motivácií zamestnať sa - súbeh dávky v hmotnej núdzi a mzdy.

Predškolské zariadenia:

- Budovanie nových zariadení služieb starostlivosti o dieťa
- Rozšírenie kapacít materských škôl, rozšírenie existujúcich foriem výchovy a vzdelávania o prípravné triedy materskej školy a zvýšenie časovej dotácie pre predškolské vzdelávanie.

Nezamestnanosť mladých:

- Prijatie systému záruk pre mladých ľudí do 29 rokov.
- Identifikácia sektorovej potreby zručností na trhu práce a dopytu po kvalifikovanej pracovnej sile prostredníctvom Národnej sústavy povolání (NSP)

Odborné vzdelávanie a postavenie učiteľov:

- Zvyšovanie miezd učiteľov.
- Lepšie zapojenie zamestnávateľov a zamestnávateľských zväzov do systému odborného vzdelávania a prípravy, podpora odbornej praxe žiakov vykonávanej priamo v podnikoch a zmeny v normatívnom financovaní odborného regionálneho školstva s cieľom posilniť kvalitu odborného vzdelávania.

Marginalizované rómske komunity:

- Zvyšovanie počtu asistentov učiteľov
- Vydávanie učebníc a učebných textov v slovenskom a v rómskom jazyku

Výskum a vývoj:

- Opatrenia z Akčného plánu stratégie RIS3
- Transparentnosť regulácie sieťových odvetví:
- Hodnotenie potreby ďalšej regulácie
- Zverejňovanie analýzy ku všetkým zásadnejším zmenám politík regulačného obdobia
- Vybudovanie dátového centra na webovom sídle URSO

Prepájanie sústav a sietí:

- Prepojenie plynárenských sietí s Poľskom a Maďarskom
- Prepojenie elektrizačných sústav s Maďarskom

Energetická efektívnosť v podnikoch:

- Podpora energetických auditov pre malé a stredné firmy
- Implementácia smernice o energetickej efektívnosti

Verejná služba:

- Reforma štátnej služby
- Model prevádzky Integrovaných obslužných miest
- Grantový program pre posilnenie analytických kapacít vo VS
- ESO - Efektívna, spoľahlivá a otvorená štátna správa

Justícia:

- Skrátene dĺžky súdneho konania
- Elektronický súdny spis
- Zavedenie elektronickej Zbierky zákonov SR

Formulár č. A 13 - STEEP analýza

Sociálna oblasť	Technologická oblasť	Ekonomická oblasť
Demografické zmeny obyvateľstva	Využívanie IKT pre komunikáciu s obyvateľstvom	Využívanie štrukturálnych fondov EÚ pre spolufinancovanie projektov
Absencia adekvátneho prepojenia vzdelávacieho systému s potrebami trhu práce	Zlepšovovanie kvality poskytovaných služieb verejnosti	Daňové zaťaženie
Nárast kriminality, chudoby, MKR	Rast úrovne výskumu a vývoja, inovácie	Nové trhy a investičné príležitosti pre zamestnávateľov a podnikateľov
	Zavádzanie inovatívnych technológií u kľúčových zamestnávateľov v regióne	Dobudovanie cestnej infraštruktúry

Ekologická oblasť	Politická oblasť	Oblasť hodnôt
Objavenie doposiaľ neidentifikovaných ekologických zdrojov znečistenia	Pripravenosť Vlády SR na čerpanie finančných prostriedkov alokovaných v štrukturálnych fondoch EÚ	Zmena postojov obyvateľstva a ich zapájanie do rozvojových aktivít
Zhoršenie kvality podzemných zdrojov vody a nedostatok kvalitnej pitnej vody	Podpora Vlády SR v oblasti podnikateľského prostredia, inovácií, výskumu a vývoja, cestovného ruchu	Rasizmus, xenofóbia a kriminalita
Zhoršujúca sa kvalita ovzdušia vplyvom znečistenia	Proces verejného obstarávania a s ním spojená legislatíva	
	VÚC podporujúca miestny rozvoj	

Zdroj: vlastné spracovanie

Súčasťou analýzy vonkajšie a vnútorného prostredia bolo i Ex-post hodnotenie - stav projektovej pripravenosti investícií k termínu vypracovania PHSR. Účelom tabuľky - Ex-post hodnotenie – stav projektovej pripravenosti investícií k termínu vypracovania nového PHSR je analyzovať súčasný stav pripravenosti investičných zámerov a možností ich financovania z rôznych zdrojov vrátane hodnotenia ich príspevku k rastu alebo rozvoju územia, tvorbe nových pracovných miest a k zlepšeniu kvality života obyvateľov. Tabuľka je zároveň východiskom pre vytvorenie tabuliek P1 a F6.

2.5 Zhodnotenie súčasného stavu územia

SWOT ANALÝZA DOLNÉ SALIBY

<i>Silné stránky</i>	<i>Slabé stránky</i>
<ul style="list-style-type: none"> - Blízkosť okresných a krajských miest (Galanta, Dunajská Streda, Šaľa, Trnava, Nitra a Bratislava) - Záujem o kultúrne podujatia a organizovanie rôznych kultúrno-spoločenských podujatí - Ponuka pracovnej sily na okolí - Pohostinnosť obce - Veľa verejnej zelene - Starostlivosť o dôchodcov - Modernizovaná budova Domova dôchodcov Dolné Saliby - Zrekonštruovaný kultúrny dom - Možnosti bývania – nájomné byty a stavebné pozemky 	<ul style="list-style-type: none"> - veľká premávka na hlavnej ceste – je nebezpečná pešia a cyklistická doprava - málo miestnych pracovných príležitostí - zhoršenie verejného poriadku - zlé medziľudské vzťahy - zanikajú tradície - chýbajú niektoré služby, napr. tržnica, ubytovacie kapacity, obchody, atď. - nie sú využité možnosti v rámci vidieckeho cestovného ruchu, napr. blízkosť Termálneho kúpaliska Horné Saliby, rybník Kandia, atď - nevysporiadané vlastnícke vzťahy - niektoré miestne komunikácie a chodníky sú v zlom technickom stave

<ul style="list-style-type: none"> - Športové aktivity - Činnosť organizácií v obci - Vybudovaná cyklotrasa od stredu obce k futbalovému ihrisku - Vybudovaný kamerový systém - Selektívny zber odpadov - Činnosť materských a základných škôl - Stravovacie služby v obci - Vybudovanie kanalizácie - Verejné osvetlenie za autobusovou zastávkou - Informačné tabule v obci - Zrekonštruovaná hlavná cesta cez obec 	<ul style="list-style-type: none"> - chýbajú chodníky, cyklotrasy, miestne komunikácie, parkoviská a technická infraštruktúra (napr. verejné osvetlenie, verejný rozhlas) - väčšina verejných budov (klub mládeže, autobusová zastávka, zdravotné stredisko, budova na futbalovom ihrisku, budovy materských a základných škôl, obecný úrad, dom služieb) sú v zlom technickom stave - zlý technický stav verejného rozhlasu a verejného vodovodu, - materské a základné školy sú umiestnené v štyroch budovách – nehospodárne fungovanie - je málo možností na trávenie voľného času - chýba telocvičňa, zlý technický stav multifunkčného a detského ihriska, chýbajú malé športové in-line ihriská, atď. - je veľa nevyužitých budov, objektov a starých domov na území obce - je málo možností pre mládež a miestnych obyvateľov na trávenie voľného času - vzdelanostná úroveň miestneho obyvateľstva nie je dostatočná - zlá sociálna situácia starých obyvateľov - na území obce je veľa odpadu a čiernych skládok odpadu - lesnatosť územia je minimálna (1%) - verejná zeleň nie je revitalizovaná - chýba centrálné námestie s lavičkami a kvetinovou výzdobou - slabé verejné osvetlenie - zlá vodovodná sieť a kvalita pitnej vody - málo parkovacích miest v obci, resp. žiadne pri kultúrnom dome - chýba zastrešené verejné trhovisko - slabá propagácia miestnych produktov - nie je tribúna na futbalovom ihrisku - chýba opatrovateľská služba pre starých občanov a ďalšie služby pre seniorov, - zlá kvalita obecnej káblovej televízie - nezaujímajú mládež o aktivity - chýbajú obecné noviny - slabá úroveň webového sídla obce - chýba WIFI sieť v obci - slabá informovanosť obyvateľov o udalostiach v obci - detské ihrisko je v zlom stave
--	---

	<ul style="list-style-type: none"> - nie je priestor na uloženie stavebného odpadu - prístrešok domu smútku a okolia je v zlom stave - chýba miesto pre staré pomníky na zachovanie pre mladú generáciu a chýbajú nové pohrebne miesta - chýbajú smetné koše a lavičky na území obce.
<i>Možnosti</i>	<i>Ohrozenia</i>
<ul style="list-style-type: none"> - Organizovaním kultúrno-spoločenských aktivít sa znižuje pasivita miestneho obyvateľstva - Využívaním fondov EÚ sa zlepši kvalita života obyvateľov v obci - Rozvojom komunitných služieb sa zvýši kvalita života - Zrekonštruovaním verejných budov sa znižuje energetická náročnosť objektov - Rozvojom separovaného zberu odpadov a vybudovaním zberného dvora sa zlepši životné prostredie v obci - Využívaním obnoviteľných zdrojov energie vo verejných budovách sa zlepši ekonomické prostredie a prevádzka verejných budov - Vybudovaním cyklotrás a vytvorením nových voľnočasových aktivít sa zlepšia možnosti vo vidieckom cestovnom ruchu a v agroturistike - Podporou miestneho podnikania a vybudovaním miestneho trhoviska sa zlepši životná úroveň obyvateľstva a ekonomické prostredie - Revitalizovaním verejných priestranstiev a parkov sa zlepši vidiecky charakter obce 	<ul style="list-style-type: none"> - Zdroje EU budú nedostatočné a pridelovanie podpôr EU nebude transparentné - Nepodari sa realizovať rozvojové programy - Ľudia nebudú ochotní zmeniť doterajší životný štýl – pokračujúca pasivita miestneho obyvateľstva - Vlastnícke vzťahy zostanú nevysporiadané a neriešiteľné - Povodne a rôzne prírodné katastrofy ohrozia život a bezpečnosť miestneho obyvateľstva - Nedostatok finančných zdrojov brzdí rozvoj miestnych služieb a výroby a celkový rozvoj obce

Formulár č. A 14 - Kontrolný zoznam pre hodnotenie možných rizík (rozvoja územia)

Druh rizika	Objekt rizika	Zdroj rizika	Nežiaduce dôsledky	Pravdepodobnosť
Technické	Územie	Priemyselné havárie	Znečistenie životného prostredia	Nízka
Ekologické	Územie	Objavenie doposiaľ neidentifikovaných ekologických zdrojov znečistenia	Nadmerné ekologické znečistenie	Nízka

Sociálne	Územie	Neúmerné zvyšovanie počtu sociálne neprispôsobivých obyvateľov a MRK	Rastúca kriminalita	Nízka
Ekonomické	Územie	Financovanie z komplementárnych zdrojov financovania	Nerealizovanie rozvojových projektov	Stredná

Zdroj: vlastné spracovanie

3 Strategická časť

Strategická časť PHSR nadväzuje na analytickú časť. Záver analytickej časti obsahuje SWOT analýzu a hodnotenie možných rizík. Strategická časť obsahuje stratégiu rozvoja obce pri zohľadnení jeho vnútorných špecifik a určí hlavné ciele a priority rozvoja obce pri rešpektovaní princípov regionálnej politiky v záujme dosiahnutia vyváženého udržateľného rozvoja územia. Strategická časť obsahuje:

- víziu územia,
- formuláciu a návrh stratégie,
- výber a popis strategických cieľov v jednotlivých politikách - oblastiach rozvoja (hospodárska, sociálna, environmentálna).

3.1 Vízia rozvoja územia obce Dolné Saliby

Pri stanovení vízie rozvoja územia obce Dolné Saliby bolo nutné prihliadať na ten fakt, že sa vzťahuje k dlhodobému horizontu 10 až 15 rokov. Vízia by mala byť v súlade s Národnou stratégiou regionálneho rozvoja SR a Programom hospodárskeho a sociálneho rozvoja Trnavského samosprávneho kraja 2009 - 2015.

Vízie a ciele národnej stratégie sa vzťahujú na obdobie do roku 2030. Ťažiskom dokumentu sú rozvojové priority štátu pre programové obdobie 2014- 2020, ktoré majú viesť k splneniu vytýčených významných národných cieľov.

V komparácii s ostatnými členskými štátmi EÚ dosiahla SR za posledné viac ako dve dekády dynamického hospodárskeho a sociálneho vývoja významný spoločenský pokrok. Postupnou realizáciou rozvojových projektov, podporných programov, vrátane štrukturálnych reforiem a systémových zmien, dochádzalo k modernizácii a modifikácii odvetvovo-sektorovej štruktúry hospodárstva, ako i konvergencii SR k ekonomicky vyspelým štátom. Vízia regionálneho rozvoja predstavuje stav, ku ktorému má Slovensko za niekoľko rokov dospieť - vymedzuje rámec pre definovanie strategických cieľov a priorít na obdobie 2014 až 2020 s výhľadom do roku 2030, ako aj postupy na ich dosiahnutie. Vízia regionálneho rozvoja Slovenska je definovaná takto:

„Slovensko ako krajina s vysokou kvalitou života občanov vo všetkých regiónoch. Regionálna politika umožňujúca každému regiónu využívať svoje danosti na prospech svojho trvalo udržateľného hospodárskeho, sociálneho a územného rozvoja, a tým rozvoja Slovenskej

republiky ako vysoko vyspelého, hospodársky, politicky a sociálne súdržného štátu, sebavedomého člena Európskej únie.“⁵

Počas realizácie aktualizovanej Národnej stratégie regionálneho rozvoja SR bude pri plánovacích procesoch uplatňovaný integrovaný prístup orientovaný smerom k udržateľnému sociálnemu, ekonomickému, environmentálnemu a územnému rozvoju regiónov. Očakáva sa, že regióny budú schopné efektívne využívať svoj vnútorný potenciál ako svoju konkurenčnú výhodu s cieľom zvyšovať kvalitu života obyvateľov a v rámci jednotlivých regiónov budú znižované vnútroregionálne rozdiely.

Program hospodárskeho a sociálneho rozvoja Trnavského samosprávneho kraja 2009 - 2015. Rozvojová vízia samosprávneho kraja:

„Trnavský samosprávny kraj bude konkurencieschopným a všestranne najrozvinutejším regiónom Slovenska, hospodárne spravovaným a efektívne využívajúcim všetky zdroje pre tvorbu nových hodnôt za súčasného zachovania prírodných, kultúrnych a historických hodnôt, pamiatok regiónu a životného prostredia. Bude samosprávou slobodných, spokojných a sebavedomých ľudí.“⁶

S ohľadom na vyššie uvedené dokumenty národnej a regionálnej úrovne, bola vízia rozvoja obce upravená nasledovne:

„Strategickou víziou obce je využitím vnútorného potenciálu obce vytvoriť príťažlivú a zaujímavú lokalitu pre vidiecke bývanie s komplexne vybudovanou infraštruktúrou, kvalitnými životnými podmienkami a zdravým životným prostredím.“

3.2 Strategický cieľ

Pre naplnenie uvedenej vízie obec stanovila tri prioritné oblasti svojho rozvoja počas rokov 2014 – 2020. Jedná sa o tieto oblasti:

1. **hospodárska oblasť,**
2. **sociálna oblasť,**
3. **environmentálna oblasť.**

V týchto prioritných oblastiach rozvoja si obec stanovila strategické ciele a navrhla opatrenia, ktorými tieto strategické ciele dosiahne.

Formulár č. S 1 - Plánovací formulár – Vízia, strategický cieľ

Vízia
Strategickou víziou obce je využitím vnútorného potenciálu vytvoriť príťažlivú a zaujímavú lokalitu pre vidiecke bývanie s komplexne vybudovanou infraštruktúrou, kvalitnými životnými podmienkami a zdravým životným prostredím.
Strategický cieľ
Vytvoriť podmienky pre zvýšenie kvality života obyvateľov obce, pre zvýšenie jeho konkurencieschopnosti a ekonomickej výkonnosti s vyváženým rozvojom oblastí trvale udržateľného rozvoja.

⁵ Zdroj: Národná stratégia regionálneho rozvoja SR, strana 39

⁶ Zdroj: PHSR TTSK 2009-2015, strana 212

Zdroj: vlastné spracovanie

Formulár č. S 2 - Tabuľka strategických cieľov a opatrení (ciele a opatrenia)

Vízia		
1. Prioritná oblasť - Hospodárska	2. Prioritná oblasť - Sociálna	3. Prioritná oblasť - Environmentálna
ciele Miestne komunikácie Technická infraštruktúra Podpora podnikateľov	ciele Školstvo a vzdelanie Kultúra a komunitná činnosť Verejné priestranstvá a ihriská Sociálna starostlivosť	ciele Pozemkové úpravy Energetická efektívnosť verejných budov Odpadové hospodárstvo Vodné hospodárstvo
Opatrenie 1.1 Budovanie a rekonštrukcia miestnych komunikácií Opatrenie 1.2 Budovanie a rekonštrukcia technickej infraštruktúry v obci Opatrenie 1.3 Podpora súkromnej sféry	Opatrenie 2.1 Podpora aktivít v oblasti školstva a vzdelávania Opatrenie 2.2 Vytváranie podmienok pre kultúru a komunitnú činnosť obyvateľov Opatrenie 2.3 Budovanie a rekonštrukcia verejných priestranstiev a ihrísk Opatrenie 2.4 Zvyšovanie kvality sociálnej starostlivosti	Opatrenie 3.1 Pozemkové úpravy v katastri obce Opatrenie 3.2 Zvyšovanie energetickej efektívnosti verejných budov Opatrenie 3.3 Podpora aktivít v oblasti odpadového hospodárstva Opatrenie 3.4 Podpora aktivít v oblasti vodného hospodárstva

Zdroj: vlastné spracovanie

4 Programová časť

Programová časť PHSR nadväzuje na strategickú časť a obsahuje opatrenia a projekty vrátane ich priradenia k jednotlivým cieľom a prioritám. Zmyslom programovej časti je jej príspevok k splneniu stanoveného strategického cieľa: *Vytvoriť podmienky pre zvýšenie kvality života obyvateľov obce, pre zvýšenie jeho konkurencieschopnosti a ekonomickej výkonnosti s vyváženým rozvojom oblastí trvale udržateľného rozvoja.*

Metodika tvorby PHSR udáva nasledovný postup:

- Pracovná skupina špecifikovala opatrenia, navrhla k nim aktivity a stanovila poradie dôležitosti opatrení a aktivít, projektov vrátane merateľných ukazovateľov výsledku a dopadu. (Formulár č. P 1 - Tabuľka opatrení, aktivít a projektov podľa oblastí, Formulár č. P 2 - Tabuľka ukazovateľov výsledkov, dopadov).
- Riadiaci tím vypracoval sumárny návrh aktivít a projektov ako východisko pre Akčný plán.
- Riadiaci tím stanovil termíny realizácie aktivít, projektov (roky) a odhad ich financovania (výška a zdroje financovania).
- Riadiaci tím zabezpečil vypracovanie formulárov pre prípravu navrhnutých projektov (Formulár P 3 - Formulár pre prípravu projektu).

4.1 Opatrenia a projekty vrátane ich priradenia k jednotlivým prioritám

Formulár P1 – Tabuľka opatrení, projektov a priorit podľa oblastí

PRIORITNÁ OBLASŤ 1 – HOSPODÁRSKA OBLASŤ		
Opatrenie	Projekt/Aktivita	Prioritná oblasť/oblasť
Opatrenie 1.1 Budovanie a rekonštrukcia miestnych komunikácií	1.1.1 Budovanie a rekonštrukcia miestnych komunikácií a chodníkov v obci	Hospodárska oblasť
	1.1.2 Cyklotrasy	
Opatrenie 1.2 Budovanie a rekonštrukcia technickej infraštruktúry v obci	1.2.1 Rekonštrukcia verejného osvetlenia	
	1.2.2 Dobudovanie technickej infraštruktúry v IBV Pótlék II. (plyn, voda, verejné osvetlenie a verejný rozhlas)	
Opatrenie 1.3 Podpora súkromnej sféry	1.3.1 Vybudovanie tržnice	
	1.3.2 Rekonštrukcia Domu služieb na podnikateľské účely	
PRIORITNÁ OBLASŤ 2 – SOCIÁLNA OBLASŤ		
Opatrenie	Projekt/Aktivita	Prioritná oblasť/oblasť
Opatrenie 2.1 Podpora aktivít v oblasti školstva a vzdelávania	2.1.1 Vytvorenie integrovanej MŠ pre inovatívne vzdelávanie	Sociálna oblasť

	2.1.2 Rekonštrukcia materských škôl	
	2.1.3 Rekonštrukcia ZŠ	
	2.1.4 Zabezpečenie inovatívneho, environmentálneho a celoživotného vzdelávania obyvateľov	
Opatrenie 2.2 Vytváranie podmienok pre kultúru a komunitnú činnosť obyvateľov	2.2.1 Vytvorenie kultúrneho inkubátora	
	2.2.2 Rekonštrukcia kultúrneho domu na multifunkčné zariadenie	
	2.2.3 Prezentácia kultúrneho a prírodného dedičstva na území obce	
	2.2.4 Zabezpečenie inovatívnych a tradičných kultúrno-spoločenských podujatí a aktivít	
Opatrenie 2.3 Budovanie a rekonštrukcia verejných priestranstiev a ihrísk	2.3.1 Modernizovaný vidiecky stred obce	
	2.3.2 Rekonštrukcia multifunkčného ihriska	
Opatrenie 2.4 Zvyšovanie kvality sociálnej starostlivosti	2.4.1 Zvýšenie kvality komunitnej sociálnej starostlivosti - denný stacionár a nákup vozidla	
PRIORITNÁ OBLASŤ 3 – ENVIRONMENTÁLNA OBLASŤ		
Opatrenie	Projekt/Aktivita	Prioritná oblasť/oblasť
Opatrenie 3.1 Pozemkové úpravy v katastri obce	3.1.1 Riešenie investičných zámerov z pozemkových úprav	Environmentálna oblasť
Opatrenie 3.2 Zvyšovanie energetickej efektívnosti verejných budov	3.2.1 Energetická efektívnosť obecného úradu	
	3.2.2 Energetická efektívnosť ZŠ	
	3.2.3 Energetická efektívnosť MŠ	
	3.2.4 Energetická efektívnosť športový areál	
	3.2.5 Energetická efektívnosť zdravotné stredisko	
	3.2.6 Energetická efektívnosť domov dôchodcov	
	3.3.1 Separovaný zber odpadov - zberný dvor	

Opatrenie 3.3 Podpora aktivít v oblasti odpadového hospodárstva	3.3.2 Odstránenie čiernej skládky odpadov	
	3.3.3 Sanácia environmentálnych záťaží	
	3.3.4 Vybudovanie malej kompostárne na zhodnocovanie biologicky rozložiteľného komunálneho odpadu (do 100 t)	
Opatrenie 3.4 Podpora aktivít v oblasti vodného hospodárstva	3.4.1 Rekonštrukcia prívodu vody a vodovodnej siete	

Zdroj: vlastné spracovanie

4.2 Súbor ukazovateľov výsledkov a dopadov

Súčasťou programovej časti je aj stanovenie ukazovateľov pre hodnotenie PHSR.

Ukazovatele sú rozdelené do troch kategórií:

- ukazovatele výstupu - práce, tovary a služby, ktoré boli financované počas realizácie aktivít projektu vyjadrené z finančného a vecného hľadiska,
- ukazovatele výsledku - okamžitý efekt realizácie aktivít projektu, ktorý je k dispozícii pre cieľovú skupinu alebo sa jedná o služby poskytnuté cieľovej skupine,
- ukazovatele dopadu - dlhodobý efekt vplyvu na danú prioritnú oblasť alebo cieľovú skupinu, ktorý však realizátor projektu nemôže ovplyvniť.

Pre oblasť hodnotenia dopadov pre PHSR obce boli ako východiskové hodnoty dopadových ukazovateľov stanovené dopadové ukazovatele na nulovej úrovni a hodnotenie dopadov sa uskutočňuje k roku 2020.

Formulár č. P3 – formulár pre prípravu projektov

Základné údaje o projektovom zámere č. 1.1.1	
Názov projektu	Budovanie a rekonštrukcia miestnych komunikácií a chodníkov v obci
Garant	Obec Dolné Saliby
Kontaktná osoba garanta	Starosta obce
Partneri garanta (spolupráca s)	Obecné zastupiteľstvo
Začatie a ukončenie projektu	Apríl 2015 – December 2022
Stav projektu pred realizáciou	Miestne komunikácie je nutné modernizovať, rekonštruovať, vybudovať nové
Cieľ projektu	Budovanie, rekonštrukcia miestnych komunikácií
Výstupy	Rekonštruované a novovybudované miestne komunikácie
Užívatelia	Obyvatelia obce
Indikátory monitoringu	Dĺžka rekonštruovaných a vybudovaných komunikácií
Zmluvné podmienky	VO – výber dodávateľa

Riziká			Neschválenie NFP, výber dodávateľa cez VO				
Poznámky							
Realizácia projektu							
Fáza/míľnik		Súčinnosť iného odboru alebo subjektu				Termín (mesiac/rok)	
Prerokovanie projektového zámeru		Obecné zastupiteľstvo				04/2015	
Príprava projektovej dokumentácie		Starosta				06/2015	
Vydanie stavebného povolenia		Stavebný úrad				08/2015	
Spracovanie žiadosti o NFP		Externý manažment				N/A	
Výber dodávateľa, podpis zmluvy		Obecné zastupiteľstvo, starosta				N/A	
Realizácia projektu		Starosta, dodávateľ				01/2016 –12/2022	
Kolaudácia		Starosta				priebežne	
Financovanie projektu							
Druh výdavku	Termín (rok)	Náklady spolu (EUR)	z toho verejné zdroje				z toho súkromné zdroje
			EÚ	ŠR	VÚC	Obec	
Spracovanie projektovej dokumentácie	2015	10 000	0	0	0	10 000	0
Realizácia projektu	2015-2022	390 000	56 525	9 975	0	323 500	0
SPOLU		400 000	56 525	9 975	0	328 000	0

Zdroj: vlastné spracovanie

5 Realizačná časť

Realizačná časť je zameraná na popis postupov inštitucionálneho a organizačného zabezpečenia realizácie programu rozvoja obce, systém monitorovania a hodnotenia plnenia programu rozvoja obce s ustanovením merateľných ukazovateľov, vecný a časový harmonogram realizácie programu rozvoja obce s formou akčných plánov. Realizačná časť obsahuje:

- východiská,
- popis úloh jednotlivých partnerov pri realizácii PHSR,
- popis postupov inštitucionálneho a organizačného zabezpečenia,
- stručný popis komunikačnej stratégie PHSR k jednotlivým cieľovým skupinám,
- popis systému monitorovania a hodnotenia plnenia PHSR,
- akčný plán s výhľadom na roky 2015-2016.

5.1 Východiská a popis úloh jednotlivých partnerov pri realizácii

Obecný úrad má v oblasti prípravy a realizácie programu rozvoja dostatočné skúsenosti na programovej aj projektovej úrovni. Pri realizácii PHSR vystupujú ako partneri obyvatelia obce, ktorí boli prizvaní a zúčastnili sa verejných stretnutí, kde definovali svoje požiadavky, spolupracovali pri definovaní silných a slabých stránok svojej obce. Následne aktívne pristupovali k prerokovaniu finálneho návrhu PHSR obce. V rámci prípravy dokumentu bol vypracovaný i dotazník. Vzhľadom na nízku návratnosť a malú výpovednú hodnotu, pristúpila obec k verejným stretnutiam s občanmi/podnikateľmi a záujmovými skupinami. Rovnako tak poslanci a zamestnanci OcÚ boli prizvaní ku konzultácii jednotlivých častí strategického dokumentu.

5.2 Popis postupov organizačného a inštitucionálneho zabezpečenia realizácie PHSR

Realizácia PHSR obce je činnosťou samosprávy obce a obec ju vykonáva prostredníctvom svojich orgánov (obecné zastupiteľstvo, starosta). Samospráva jedenkrát ročne získa a spracuje pripomienky poslancov, OcÚ, partnerov a verejnosti, do leta v čase začiatku prípravy rozpočtu na ďalší rok. Táto činnosť je naplánovaná do termínu september príslušného roku, kedy bude predložené hodnotenie PHSR za predchádzajúci rok, aj jeho prípadná aktualizácia.

Vo vzťahu k realizácii PHSR obecné zastupiteľstvo berie na vedomie návrh strategickej časti dokumentu, schvaľuje celý dokument PHSR a každoročne schvaľuje vyhodnotenie jeho plnenia. Obecné zastupiteľstvo taktiež schvaľuje spolufinancovanie projektov. Obecné zastupiteľstvo schvaľuje každoročne hodnotiace a monitorovacie správy, rozhoduje o prípadných zmenách a aktualizácii programu.

Najvyšším výkonným orgánom obce a jeho predstaviteľom je starosta. Rozhoduje vo všetkých veciach správy obce, ktoré nespádajú do právomocí a kompetencií obecného zastupiteľstva. Starosta sa spolupodieľal na príprave dokumentu, riadil proces realizácie, podpisuje schválenie celého dokumentu, vykonáva uznesenia a zastupuje obec vo vzťahu k štátnym orgánom, k právnickým a fyzickým osobám (radiace orgány príslušných operačných programov, dodávatelia, kontrolné skupiny projektov a i.).

Inštitucionálnu a administratívnu stránku zabezpečuje obecný úrad. Vzhľadom na personálne poddimenzovanie obecnej samosprávy, bude obecný úrad (v prípade nutnosti a zváženia možností) spolupracovať s externými konzultačnými spoločnosťami.

5.3 Stručný popis komunikačnej stratégie

Rôzne formy komunikácie budú súčasťou každého z pripravovaných a realizovaných projektov PHSR v rámci povinnej i nep povinnej činnosti informovania a publicity (pri projektoch financovaných z EŠIF a dotačných titulov) alebo v rámci komunikácie zainteresovaných cieľových skupín pri príprave a realizácii jednotlivých projektov. Vzhľadom na charakter obce, prebieha komunikácia osobným stykom s predstaviteľmi/zamestnancami obce, alebo priamou účasťou na zasadnutiach obecného zastupiteľstva. Dôležitým nástrojom komunikácie je pre obec webová stránka, ďalej informačná tabuľa, rozhlas a noviny. Komunikácia s obyvateľmi prebieha neustále až do ukončenia platnosti PHSR.

Ďalším nástrojom komunikácie sú i rokovania v rámci obecného zastupiteľstva, kde materiál na rokovanie pripravuje starosta obce v súčinnosti so zamestnancami obce. Rovnako tak hlavný kontrolór, vychádzajúc z definície jeho funkcie, môže dať stanovisko k prerokovanému materiálu.

5.4 Systém monitorovania a hodnotenia

Proces monitorovania PHSR sa vykonáva systematicky a priebežne počas celého trvania PHSR až do ukončenia jeho platnosti. Vstupnými údajmi pre monitorovanie sú uvedené vo Formulári P2 – ukazovatele výstupu, výsledku a dopadu projektu. Výstupom monitorovania je monitorovacia správa za príslušný rok schválená v OcÚ, resp. monitorovacia správa schválená riadiacim orgánom v systéme ITMS alebo podobnom. Za prípravu monitorovacej správy zodpovedá príslušný garant podľa povahy projektu. Jednať sa pritom môže o starostu obce, hlavného kontrolóra obce, poslancov, resp. inú poverenú osobu.

Cieľom monitorovania je získavanie informácií o reálnom plnení opatrení, o prípadnom negatívnom vývoji, spôsobe realizácie, definovanie a prijatie nápravných opatrení.

Samospráva jedenkrát ročne získa a spracuje pripomienky partnerov, OcÚ, poslancov a verejnosti, do leta v čase začiatku prípravy rozpočtu na ďalší rok. Táto činnosť je naplánovaná do termínu príslušného roku, kedy bude predložené hodnotenie PHSR za predchádzajúci rok, jeho prípadná aktualizácia, hodnotenie ukazovateľov vrátane korekcií v rámci pravidelného každoročného hodnotenia. V prípade nutnosti korekcií mimo stanovené termíny vykoná korekciu starosta obce. Celkový plán hodnotenia je spracovaný vo Formulári R5.

Formulár č. R 5 - Plán hodnotenia a monitorovania

Plán priebežných hodnotení PHSR na programové obdobie 2014 - 2020		
Typ hodnotenia	Vykonať prvýkrát	Dôvod vykonania/ periodicita
Strategické hodnotenie	najskôr v roku 2017	podľa rozhodnutia obce a vzniknutej spoločenskej potreby

Tematické hodnotenie časti PHSR	2016	téma hodnotenia identifikovaná ako riziková časť vo výročnej monitorovacej správe za predchádzajúci kalendárny rok
Ad hoc mimoriadne hodnotenie	Nerozhoduje	pri značnom odklone od stanovených cieľov a doľahnutých hodnôt ukazovateľov
		Pri návrhu na revíziu PHSR
Ad hoc hodnotenie celého PHSR alebo jeho časti	2016-2020	Na základe rozhodnutia starostu, podnetu poslancov

Zdroj: vlastné spracovanie

Formulár č. R 6 – Akčný plán na roky 2015 - 2016

Akčný plán pre oblasť PO 01 Hospodárska oblasť			
Opatrenie 1.1			
1.1.1 Budovanie a rekonštrukcia miestnych komunikácií a chodníkov v obci	2015	Obec	Vlastné zdroje / LEADER
Opatrenie 1.2			
1.2.2 Dobudovanie technickej infraštruktúry v IBV Pótlék II. (plyn, voda, verejné osvetlenie a verejný rozhlas)	2016	Obec	Vlastné zdroje
Opatrenie 1.3			
1.3.1 Vybudovanie tržnice	2016	Obec	LEADER
Akčný plán pre oblasť PO 03 Environmentálna oblasť			
Opatrenie 3.2			
3.2.1 Energetická efektívnosť obecného úradu	2016	Obec	KŽP

Zdroj: vlastné spracovanie

Formulár č. S 3/R 7 - Záznam z verejného prerokovania

Zápis o verejnom prerokovaní strategického dokumentu

Názov dokumentu: PHSR obce Dolné Saliby na roky 2015-2022

Pripomienkovanie realizoval: Obecné zastupiteľstvo, riadiaci tím spracovania PHSR

Termín pripomienkovania: 15.12.2015

Oznam uverejnený: 01.10.2015

Text dokumentu k dispozícii: online aj v tlačenej forme na verejnom prerokovaní

Spôsob doručenia pripomienok: v diskusii na verejnom prerokovaní, prostredníctvom
tlačených dotazníkov, ktoré boli k dispozícii na obecnom úrade

Počet pripomienok: celkový počet 0, akceptovaných 0

Zápis vypracoval: Ing. Ľudovít Kovács, starosta obce Dolné Saliby

6 Finančná časť

Finančná časť obsahuje finančné zabezpečenie jednotlivých opatrení a aktivít, inštitucionálnu a organizačnú stránku realizácie programu rozvoja obce. Táto časť obsahuje:

- indikatívny finančný plán na celú realizáciu PHSR,
- model viaczdrojového financovania jednotlivých opatrení, aktivít (projektov) za účasti sociálno-ekonomických partnerov v území v prepojení na programový rozpočet obce,
- hodnotiacu tabuľku pre výber projektov.

Postupovalo sa podľa metodiky, a to nasledovne:

- Riadiaci tím zabezpečil spracovanie finančnej časti vo forme Finančného rámca pre realizáciu PHSR (Formulár č. F 6 - Finančný rámec pre realizáciu PHSR) a indikatívny finančný plán PHSR (Formulár č. F 5 - Indikatívny rozpočet – sumarizácia).
- Externý konzultant vypracoval návrhy hodnotiacich tabuliek podľa troch oblastí, (Formulár č. F 2 – Hodnotiaca tabuľka pre výber projektov).
- Návrh finančnej časti sa prerokoval v pracovnej skupine a s partnermi.
- Schválený indikatívny rozpočet sa zapracuje do programového rozpočtu samosprávy a ďalších záväzných dokumentov.
- Riadiaci tím zabezpečil rozpracovanie Indikatívneho finančného plánu do akčných plánov.

6.1 Indikatívny finančný plán na celú realizáciu PHSR

Zdroje financovania realizácie PHSR je možné rozčleniť na dve základné kategórie:

Riadne zdroje finančného zabezpečenia

Verejné zdroje

- štátny rozpočet,
- štátne účelové fondy (Environmentálny fond, Štátny fond rozvoja bývania, Recyklačný fond),
- rozpočet vyšších územných celkov (VÚC),
- rozpočet obce.

Iné zdroje

- prostriedky fyzických osôb,
- prostriedky právnických osôb,
- úvery,
- príspevky medzinárodných organizácií,
- iné prostriedky.

Doplňkové zdroje finančného zabezpečenia

- finančné prostriedky z Európskej únie (programovacie obdobie 2014-2020)

6.2 Model viaczdrojového financovania jednotlivých projektov

Financovanie jednotlivých projektov bude viaczdrojové, pričom bude závisieť od aktuálnej finančnej situácie obce a aktuálnych potrieb. Financovanie sa bude opierať o zdroje obce, štátu, EÚ, VÚC a súkromné zdroje. Vyčíslenie jednotlivých zámerov bolo stanovené kvalifikovaným odhadom, prieskumom a taktiež sa vychádzalo z existujúcich výkazov výmer/rozpočtov projektantov. Finálne podoby budú súčasťou ŽoNFP a budú vychádzať najmä z procesu verejného obstarávania.

Formulár č. F 3 - Model viaczdrojového financovania – intervenčná matica

Viaczdrojové financovanie								
Projekt	Celkové náklady	Verejné financovanie					Súkromné zdroje	Iné zdroje
		EÚ	Štát	VÚC	Obec	Spolu		
1.1.1 Budovanie a rekonštrukcia miestnych komunikácií a chodníkov v obci	400 000,00	56 525,00	9 975,00	0,00	333 500,00	400 000,00	0,00	0,00
1.1.2 Cyklotrasy	400 000,00	314 925,00	55 575,00	0,00	29 500,00	400 000,00	0,00	0,00
1.2.1 Rekonštrukcia verejného osvetlenia	300 000,00	56 525,00	9 975,00	0,00	233 500,00	300 000,00	0,00	0,00
1.2.2 Dobudovanie technickej infraštruktúry v IBV Pótlék II. (plyn, voda, verejné osvetlenie a verejný rozhlas)	102 000,00	0,00	0,00	0,00	102 000,00	102 000,00	0,00	0,00
1.3.1 Vybudovanie tržnice	30 000,00	24 225,00	4 275,00	0,00	1 500,00	30 000,00	0,00	0,00
1.3.2 Rekonštrukcia Domu služieb na podnikateľské účely	300 000,00	239 020,00	42 180,00	0,00	18 800,00	300 000,00	0,00	0,00
2.1.1 Vytvorenie integrovanej MŠ pre inovatívne vzdelávanie	600 000,00	480 462,50	84 787,50	0,00	34 750,00	600 000,00	0,00	0,00
2.1.2 Rekonštrukcia materských škôl	210 000,00	161 500,00	28 500,00	0,00	20 000,00	210 000,00	0,00	0,00
2.1.3 Rekonštrukcia ZŠ	102 000,00	0,00	95 000,00	0,00	7 000,00	102 000,00	0,00	0,00
2.1.4 Zabezpečenie inovatívneho, environmentálneho a celoživotného vzdelávania obyvateľov	60 000,00	48 450,00	8 550,00	0,00	3 000,00	60 000,00	0,00	0,00
2.2.1 Vytvorenie kultúrneho inkubátora	400 000,00	318 962,50	56 287,50	0,00	24 750,00	400 000,00	0,00	0,00
2.2.2 Rekonštrukcia kultúrneho domu na multifunkčné zariadenie	150 000,00	118 702,50	20 947,50	0,00	10 350,00	150 000,00	0,00	0,00
2.2.3 Prezentácia kultúrneho a prírodného dedičstva na území obce	120 000,00	96 900,00	17 100,00	0,00	6 000,00	120 000,00	0,00	0,00
2.2.4 Zabezpečenie inovatívnych a tradičných kultúrno-spoločenských podujatí a aktivít	60 000,00	48 450,00	8 550,00	0,00	3 000,00	60 000,00	0,00	0,00
2.3.1 Modernizovaný vidiecky stred obce	500 000,00	399 712,50	70 537,50	0,00	29 750,00	500 000,00	0,00	0,00
2.3.2 Rekonštrukcia multifunkčného ihriska	102 000,00	0,00	95 000,00	0,00	7 000,00	102 000,00	0,00	0,00
2.4.1 Zvýšenie kvality komunitnej sociálnej starostlivosti - denný stacionár a nákup vozidla	100 000,00	80 750,00	14 250,00	0,00	5 000,00	100 000,00	0,00	0,00

3.1.1 Riešenie investičných zámerov z pozemkových úprav	1 000 000,00	791 350,00	139 650,00	0,00	69 000,00	1 000 000,00	0,00	0,00
3.2.1 Energetická efektívnosť obecného úradu	200 000,00	159 077,50	28 072,50	0,00	12 850,00	200 000,00	0,00	0,00
3.2.2 Energetická efektívnosť ZŠ	303 000,00	242 250,00	42 750,00	0,00	18 000,00	303 000,00	0,00	0,00
3.2.3 Energetická efektívnosť MŠ	200 000,00	159 077,50	28 072,50	0,00	12 850,00	200 000,00	0,00	0,00
3.2.4 Energetická efektívnosť športový areál	150 000,00	118 702,50	20 947,50	0,00	10 350,00	150 000,00	0,00	0,00
3.2.5 Energetická efektívnosť zdravotné stredisko	203 000,00	161 500,00	28 500,00	0,00	13 000,00	203 000,00	0,00	0,00
3.2.6 Energetická efektívnosť domov dôchodcov	250 000,00	199 452,50	35 197,50	0,00	15 350,00	250 000,00	0,00	0,00
3.3.1 Separovaný zber odpadov - zberný dvor	500 000,00	399 712,50	70 537,50	0,00	29 750,00	500 000,00	0,00	0,00
3.3.2 Odstránenie čiernej skládky odpadov	100 000,00	78 327,50	13 822,50	0,00	7 850,00	100 000,00	0,00	0,00
3.3.3 Sanácia starých environmentálnych záťaží	500 000,00	399 712,50	70 537,50	0,00	29 750,00	500 000,00	0,00	0,00
3.3.4 Vybudovanie malej kompostárne na zhodnocovanie biologicky rozložiteľného komunálneho odpadu (do 100 t)	120 000,00	96 900,00	17 100,00	0,00	6 000,00	120 000,00	0,00	0,00
3.4.1 Rekonštrukcia prívodu vody a vodovodnej siete	705 000,00	565 250,00	99 750,00	0,00	40 000,00	705 000,00	0,00	0,00
SPOLU	8 167 000,00	5 816 422,50	1 216 427,50	0,00	1 134 150,00	8 167 000,00	0,00	0,00

Zdroj: vlastné spracovanie

Formulár č. F 5 – Indikatívny rozpočet – sumarizácia

Oblasť/Rok	Rok								SPOLU
	2015	2016	2017	2018	2019	2020	2021	2022	
Hospodárska oblasť	58 750,00	169 750,00	226 750,00	686 750,00	243 750,00	48 750,00	48 750,00	48 750,00	1 532 000,00
Sociálna oblasť	0,00	29 000,00	1 332 500,00	792 500,00	53 000,00	197 000,00	0,00	0,00	2 404 000,00
Environmentálna oblasť	3 000,00	384 000,00	2 797 000,00	340 000,00	287 000,00	140 000,00	140 000,00	140 000,00	4 231 000,00
SPOLU	61 750,00	582 750,00	4 356 250,00	1 819 250,00	583 750,00	385 750,00	188 750,00	188 750,00	8 167 000,00

Zdroj: vlastné spracovanie

Formulár č. F 6 - Finančný rámec pre realizáciu PHSR pre potreby súhrnného prehľadu plánovaných projektov a aktivít.

6.3 Systém hodnotenia a zaradovania projektov do financovania

Pri schvaľovaní financovania jednotlivých projektov je nutné prihliadať na ich dôležitosť a význam vo vzťahu k rozvoju obce. Najvyššiu prioritu majú projekty, ktoré vyplývajú priamo z legislatívy (SR, EÚ) a projekty riešiace havarijnú alebo mimoriadnu situáciu. Do kategórie s vysokou prioritou sú zaradené projekty s oporou vo VZN obce, projekty MAS a projekty s vydaným právoplatným stavebným povolením a ukončeným procesom verejného obstarávania. Strednú prioritu majú projekty, ktoré majú možnosť uchádzať sa o cudzie a doplnkové zdroje financovania (majú oporu v programovej štruktúre operačných programov a prioritných osí EŠIF). Do kategórie 4 a 5 spadajú projekty nachádzajúce sa vo fáze úvah (bez stavebného povolenia či ukončeného procesu VO).

Formulár F2 - Hodnotiaca tabuľka pre výber projektov (upravený pre potreby obce)

Kategória	Úroveň dôležitosti	Hodnotiace kritérium - Opis podmienok pre zaradenie do priority	Projekt
1	Najvyššia	a) Projekty vyplývajúce zo zákona a/alebo legislatívy EÚ b) Projekty riešiace havarijnú alebo mimoriadnu situáciu Splnená jedna z podmienok	1.1.1, 1.1.2
2	Vysoká	a) Projekty vyplývajúce a podporené v rámci VZN obce b) Projekty s právoplatným stavebným povolením a ukončeným VO c) Projekty MAS Splnená jedna z podmienok	2.1.2
3	Stredná	Projekty, ktoré majú možnosť uchádzať sa o cudzie a doplnkové zdroje financovania	2.2.2
4	Nízka	a) Projekty definované ako zámery / v štádiu úvah.	3.2.1, 3.2.3
5	Najnižšia	Ostatné	3.3.2

Zdroj: vlastné spracovanie

7 Záverečná časť

Formulár č. Z 1 - Schválenie PHSR

Schválenie PHSR	
Dokument	<ul style="list-style-type: none">– Program hospodárskeho a sociálneho rozvoja obce Dolné Saliby na roky 2015 – 2022.– Program hospodárskeho a sociálneho rozvoja obce je strednodobý rozvojový dokument, ktorý je vypracovaný v súlade s cieľmi a prioritami ustanovenými v národnej stratégii a zohľadňuje ciele a priority ustanovené v programe hospodárskeho rozvoja a sociálneho rozvoja vyššieho územného celku, na území ktorého sa obec nachádza, a je vypracovaný podľa záväznej časti územnoplánovacej dokumentácie obce. Dokument je štruktúrovaný podľa Metodiky na vypracovanie Programu hospodárskeho a sociálneho rozvoja obce/obcí/VÚC (v zmysle novely Zákona NR SR č. 539/2008 Z. z. o podpore regionálneho rozvoja schválenej vládou SR 18. júna 2014).
Spracovanie	<ul style="list-style-type: none">– Spracovanie: spracovanie PHSR vykonala obec v partnerstve s MAS Stará Čierna voda, ktorej je členom a ktorá koordinovala proces tvorby PHSR a zabezpečovala dodržiavanie metodických postupov.– Autorský kolektív: Ing. Ľudovít Kovács, Ing. Richard Škúci, Ladislav Francisti, Tomáš Galbavý, RNDr. Lajos Tuba– Obdobie spracovania – september 2015 – december 2015.
Prerokovanie	<ul style="list-style-type: none">– Prerokovanie v orgánoch samosprávy (výbory, komisie, rada).– Verejné pripomienkovanie: 21.10.2015– Posudzovanie SEA – nerelevantné.
Schválenie	<ul style="list-style-type: none">– Návrh na uznesenie zastupiteľstva – obecné zastupiteľstvo schvaľuje PHSR obce Dolné Saliby na roky 2015-2022.

Zdroj: vlastné spracovanie

8 Prílohy

Súčasťou dokumentu sú nasledovné prílohy:

- Formulár č. A 4 – Ex post hodnotenie stavu projektovej pripravenosti
- Formulár č. A 7 Evidencia podnikateľských subjektov v okrese Galanta
- Formulár č. A 7b Evidencia podnikateľských subjektov
- Formulár č. A 8 Evidencia mimovládnych organizácií
- Formulár č. F 6 - Finančný rámec realizácie PHSR
- Formulár č. P 2 - Tabuľka ukazovateľov výsledkov, dopadov

8.1 Formulár projektovej pripravenosti A4

Formulár č. A 4 - Ex-post hodnotenie - stav projektovej pripravenosti investícií k termínu aktualizácie PHSR, resp. vypracovania nového PHSR (pipe_line)

por. č.	Politika - oblasť	Názov investície, obec, okres, samosprávny kraj	Klasifikácia stavby - triedy	Rok začatia-plán	Technická príprava mesiac/rok	Cena podľa stavebného zameru		Navrhovaný objem: finančných prostriedkov v príslušnom roku spolu			Finančné prostriedky podľa zdrojov								
				Rok dokončenia a-plán	ÚR: SP: PD:	Celkom	Z toho stavebná časť	Rok	Objem fin. prostriedkov celkom	Z toho verejné investície	Štátny rozpočet	Rozpočet samosprávneho kraja	Rozpočet obce	Štátne účelové fondy	Úvery so zárukou štátu	Rozpočet EÚ	Kód OP	Súkr. zdroje	Iné zdroje
0	1	2	3	4	5	6	7	8	9	10	11	12	13	14	15	16	17	18	19
1	oblasť	Cyklotrasy, Dolné Saliby, okres Galanta, TTSK	2112 - Miestne komunikácie	2017	2017	400 000,00	390 000,00	2017	10 000,00	10 000,00			10 000,00						
				2017	2018			195 000,00	195 000,00	27 787,50		9 750,00			157 462,50	IROP			
				2019	2019			195 000,00	195 000,00	27 787,50		9 750,00			157 462,50	IROP			
2		Budovanie a rekonštrukcia miestnych komunikácií a chodníkov v obci, Dolné Saliby, okres Galanta, TTSK	2112 - Miestne komunikácie	2015	2015	400 000,00	390 000,00	2015	10 000,00	10 000,00			10 000,00						
				2022	2015			2015-2022	390 000,00	390 000,00	9 975,00		323 500,00			56 525,00	LEADER		
					2015														
3		Rekonštrukcia verejného osvetlenia, Dolné Saliby, okres Galanta, TTSK		2017	2017	300 000,00	N/A	2017	5 000,00	5 000,00			5 000,00						
				2018	2017			2018	295 000,00	295 000,00	9 975,00		228 500,00			56 525,00	LEADER		
					2017														
4		Dobudovanie technickej infraštruktúry v IBV Pótlék II. (plyn, voda, verejné osvetlenie a verejný rozhlas), Dolné Saliby, okres Galanta, TTSK	2420 - Ostatné inžinierske stavby, i.n.	2016	2016	102 000,00	100 000,00	2016	2 000,00	2 000,00			2 000,00						
				2016	2016			2016	100 000,00	100 000,00	0,00		100 000,00			0,00			
5		Vybudovanie tržnice, Dolné Saliby, okres Galanta, TTSK	2420 - Ostatné inžinierske stavby, i.n.	2015	2015	30 000,00	30 000,00												
				2017	2016			2016	15 000,00	15 000,00	2 137,50		750,00			12 112,50	LEADER		
					2017			2015	2017	15 000,00	15 000,00	2 137,50		750,00			12 112,50	LEADER	
6		Rekonštrukcia Domu služieb na podnikateľské účely, Dolné Saliby, okres Galanta, TTSK	1230 - Budovy pre obchod a služby	2016	2016	300 000,00	296 000,00	2016	4 000,00	4 000,00			4 000,00						
				2018	2016			2017	148 000,00	148 000,00	21 090,00		7 400,00			119 510,00	INTERREG		
					2016			2018	2018	148 000,00	148 000,00	21 090,00		7 400,00			119 510,00	INTERREG	
7	Vytvorenie integrovanej MŠ pre inovatívne vzdelávanie, Dolné Saliby, okres Galanta, TTSK	1263 - Školy, univerzity a budovy na vzdelávanie	2016	2016	600 000,00	595 000,00	2016	5 000,00	5 000,00			5 000,00							
			2018	2016			2017	297 500,00	297 500,00	42 393,75		14 875,00			240 231,25	IROP			
				2016			2018	2018	297 500,00	297 500,00	42 393,75		14 875,00			240 231,25	IROP		
8	Rekonštrukcia materských škôl, Dolné Saliby, okres Galanta, TTSK	1263 - Školy, univerzity a budovy na vzdelávanie	2016	2016	210 000,00	200 000,00	2016	10 000,00	10 000,00			10 000,00							
			2017	2016			2017	200 000,00	200 000,00	28 500,00		10 000,00			161 500,00	LEADER			
				2016															
9	Zabezpečenie inovatívneho, environmentálneho a celoživotného vzdelávania obyvateľov, Dolné Saliby, okres Galanta, TTSK		2016	N/A	60 000,00	0,00													
			2017	N/A			2017	60 000,00	60 000,00	8 550,00		3 000,00			48 450,00	INTERREG VC			
				N/A															

10	Ink a	Rekonštrukcia ZŠ, Dolné Saliby, okres Galanta, TTSK	1263 - Školy, univerzity a budovy na vzdelávanie	2016	2016	102 000,00	100 000,00	2016	2 000,00	2 000,00			2 000,00							
					2016			2017	100 000,00	100 000,00	95 000,00		5 000,00					ŠR		
				2017	2016															
11		Vytvorenie kultúrneho inkubátora, Dolné Saliby, okres Galanta, TTSK	1261 - Budovy na kultúrnu a verejnú zábavu	2016	2016	400 000,00	395 000,00	2016	5 000,00	5 000,00			5 000,00							
					2016			2017	197 500,00	197 500,00	28 143,75		9 875,00			159 481,25	INTERREG			
				2018	2016			2018	197 500,00	197 500,00	28 143,75		9 875,00			159 481,25	INTERREG			
12		Modernizovaný vidiecky stred obce, Dolné Saliby, okres Galanta, TTSK	2112 - Miestne komunikácie	2016	2016	500 000,00	495 000,00	2016	5 000,00	5 000,00			5 000,00							
					2016			2017	247 500,00	247 500,00	35 268,75		12 375,00			199 856,25	LEADER/INTERREG			
				2018	2016			2018	247 500,00	247 500,00	35 268,75		12 375,00			199 856,25	LEADER/INTERREG			
13		Rekonštrukcia multifunkčného ihriska, Dolné Saliby, okres Galanta, TTSK	2412 - Ostatné športové a rekreačné stavby	2016	2016	102 000,00	N/A	2016	2 000,00	2 000,00			2 000,00							
					2016			2017	50 000,00	50 000,00			2 500,00	47 500,00			ŠR			
				2018	2016			2018	50 000,00	50 000,00			2 500,00	47 500,00			ŠR			
14		Rekonštrukcia kultúrneho domu na multifunkčné zariadenie, Dolné Saliby, okres Galanta, TTSK	1261 - Budovy na kultúrnu a verejnú zábavu	2019	2019	150 000,00	150 000,00	2019	3 000,00	3 000,00			3 000,00							
					2019			2020	147 000,00	147 000,00	20 947,50		7 350,00			118 702,50	LEADER/INTERREG			
				2020	2019															
15		Prezentácia kultúrneho a prírodného dedičstva na území obce, Dolné Saliby, okres Galanta, TTSK		2016	2016	120 000,00	100 000,00													
					2016			2017	120 000,00	120 000,00	17 100,00		6 000,00			96 900,00	INTERREG VC			
				2017	2016															
16		Zabezpečenie inovatívnych a tradičných kultúrno-spoločenských podujatí a aktivít, Dolné Saliby, okres Galanta, TTSK		2016	N/A	60 000,00	0,00													
					N/A			2017	60 000,00	60 000,00	8 550,00		3 000,00			48 450,00	INTERREG VC			
	2017			N/A																
17	Zvýšenie kvality komunitnej sociálnej starostlivosti - denný stacionár a nákup vozidla, Dolné Saliby, okres Galanta, TTSK		2018	2018	100 000,00	N/A	2019	50 000,00	50 000,00	7 125,00		2 500,00			40 375,00	LEADER				
				2018			2020	50 000,00	50 000,00	7 125,00		2 500,00			40 375,00	LEADER				
			2020	2020																
18	Riešenie investičných zámerov z pozemkových úprav, Dolné Saliby, okres Galanta, TTSK		2016	2016	1 000 000,00	1 000 000,00	2016	20 000,00	20 000,00			20 000,00								
				2016			2016-2022	980 000,00	980 000,00	139 650,00		49 000,00			791 350,00	PRV				
			2022	2016																
19	Energetická efektívnosť obecného úradu, Dolné Saliby, okres Galanta, TTSK	1220 - Budovy pre administratívu	2015	2015	200 000,00	200 000,00	2015	3 000,00	3 000,00			3 000,00								
				2015			2016	197 000,00	197 000,00	28 072,50		9 850,00			159 077,50	KŽP				
			2016	2015																
20	Energetická efektívnosť ZŠ, Dolné Saliby, okres Galanta, TTSK	1263 - Školy, univerzity a budovy na vzdelávanie	2016	2016	303 000,00	300 000,00	2016	3 000,00	3 000,00			3 000,00								
				2016			2017	300 000,00	300 000,00	42 750,00		15 000,00			242 250,00	KŽP				
			2017	2016																

21	Energetická efektívnosť MŠ, Dolné Saliby, okres Galanta, TTSK	1263 - Školy, univerzity a budovy na vzdelávanie	2017	2017	200 000,00	200 000,00	2017	3 000,00	3 000,00			3 000,00						
				2017			2018	197 000,00	197 000,00	28 072,50		9 850,00			159 077,50	KŽP		
			2018	2017														
22	Energetická efektívnosť športový areál, Dolné Saliby, okres Galanta, TTSK	2412 - Ostatné športové a rekreačné stavby	2018	2018	150 000,00	147 000,00	2018	3 000,00	3 000,00			3 000,00						
				2018			2019	147 000,00	147 000,00	20 947,50		7 350,00			118 702,50	KŽP		
			2019	2018														
23	Energetická efektívnosť zdravotné stredisko, Dolné Saliby, okres Galanta, TTSK	1264 - Nemocničné budovy a zdravotnícke zariadenia	2016	2016	203 000,00	200 000,00	2016	3 000,00	3 000,00			3 000,00						
				2016			2017	200 000,00	200 000,00	28 500,00		10 000,00			161 500,00	KŽP		
			2017	2016														
24	Energetická efektívnosť domov dôchodcov, Dolné Saliby, okres Galanta, TTSK	1274 - Ostatné budovy, i.n.	2016	2016	250 000,00	247 000,00	2016	3 000,00	3 000,00			3 000,00						
				2016			2017	247 000,00	247 000,00	35 197,50		12 350,00			199 452,50	KŽP		
			2017	2016														
25	Separovaný zber odpadov - zberný dvor, Dolné Saliby, okres Galanta, TTSK	2420 - Ostatné inžinierske stavby, i.n.	2016	2016	500 000,00	500 000,00	2016	5 000,00	5 000,00			5 000,00						
				2016			2017	495 000,00	495 000,00	70 537,50		24 750,00			399 712,50	KŽP		
			2018	2016														
26	Odstránenie čiernej skládky odpadov, Dolné Saliby, okres Galanta, TTSK		2015	2015	100 000,00	10 000,00	2016	3 000,00	3 000,00			5 000,00						
				2015			2017	97 000,00	97 000,00	13 822,50		4 850,00			78 327,50	KŽP		
			2016	2015														
27	Sanácia starých environmentálnych záťaží, Dolné Saliby, okres Galanta, TTSK		2016	2016	500 000,00	500 000,00	2016	5 000,00	5 000,00			5 000,00						
				2016			2017	495 000,00	495 000,00	70 537,50		24 750,00			399 712,50	KŽP		
			2018	2016														
28	Rekonštrukcia prívodu vody a vodovodnej siete, Dolné Saliby, okres Galanta, TTSK	2222 - Miestne potrubné rozvody vody	2016	2016	705 000,00	700 000,00	2016	5 000,00	5 000,00			5 000,00						
				2016			2017	700 000,00	700 000,00	99 750,00		35 000,00			565 250,00	IROP		
			2018	2016														
29	Vybudovanie malej kompostárne na zhodnocovanie biologicky rozložiteľného komunálneho odpadu (do 100 t), Dolné Saliby, okres Galanta, TTSK		2016	2017	120 000,00	N/A												
				2017			2017	120 000,00	120 000,00	17 100,00		6 000,00			96 900,00	KŽP		
			2017	2017														

8.2 Formulár č. A 7 Evidencia podnikateľských subjektov v okrese Galanta

Formulár č. A 7 Evidencia podnikateľských subjektov VÚC TT					
Číslo	Okres	Názov PO/sídlo/Sk NACE:	Počet zamestnancov (2013)	Prírastok/úbytok zamestnancov	Rast pridanej hodnoty (2013)
<u>1</u>	Galanta	Samsung Electronics, s.r.o./Hviezdoslavova 807, 924 27 Galanta/26400 Výroba spotrebnej elektroniky	1914	1	-6,70%
<u>2</u>		I.D.C. Holding, a.s. /Drieňová 3, 821 01 Bratislava/10720 Výroba suchárov a keksov; výroba trvanlivého pečiva a koláčov	1351	n	7,50%
<u>3</u>		Samsung Display Slovakia, s.r.o./919 42 Voderady č. 401/26400 Výroba spotrebnej elektroniky	813	-95	n
<u>4</u>		Dong Jin Precision Slovakia, s.r.o./Galantská 592, 925 63 Dolná Streda/25990 Výroba ostatných kovových výrobkov i. n.	253	-25	-10,00%
<u>5</u>		Slovenské cukrovary s.r.o./Cukrovarská 726, 926 01 Sereď/10810 Výroba cukru	181	31	-34,80%

8.3 Formulár č. A 7b Evidencia podnikateľských subjektov

Evidencia podnikateľských subjektov v obci Dolné Saliby	
1	Poľnohospodárska spoločnosť Dolné Saliby
2	V-TETAG, s.r.o.
3	Ladislav Morovič - MONA
4	Alfa Service s.r.o.
5	ElektroSystem AM, spol. s r. o.
6	CM-STAV-MONT, s.r.o.
7	Pónya František SHR
8	Tibor Dobrý - Privat Club
9	Rudolf Mikóczi – Pod orechom
10	Helena Vargová AGRO - DOMIX
11	PCenter, s.r.o.
12	Andrea Vargová
13	Viktória Osztényi
14	Henrieta Csicsmanová
15	Monika Tóthová MONITA NAIL STUDIO
16	Alexander Szarka - STOLÁRSTVO
17	Ildikó Zsalkovicsová - kvetinarstvo
18	Kvetinarstvo Florrenci
19	Autobusová zastávka - Trafika
20	Autobusová zastávka - Kebab
21	Tibor Vankó - VAMAL
22	Tibor Kimličky - INTERGRANIT
23	Gabriel Nagy - NAGY-TRANS
24	Árpád Kollár - ARCO-AUTOLACK
25	Ladislav Kollár LA-KO Autoklambiar
26	Atila Kilacsko Auto-pneuservis
27	COOP Jednota Galanta, spotrebné družstvo – Dolné Saliby

28	Patócs Tomáš - SHR
29	Đurkovič Ján - SHR
30	Lénárt Ondrej - SHR

8.4 Formulár č. A 8 Evidencia mimovládnych organizácií

Evidencia mimovládnych organizácií v obci Dolné Saliby	
1	„Vándor-láss"
2	Klub voľného času Dolné Saliby (Alsószeli Szabadidő Klub - ALSZIK)
3	Rodičovské združenie pri Základnej škole Dolné Saliby
4	Spolok Épkézláb - Épkezláb Társaság
5	Telovýchovná jednota Družstevník Dolné Saliby
6	Združenie pre pomoc rozvoja vzdelávania a zdravotníctva v Afganistane (ZRVZA)
7	Združenie vlastníkov poľovných pozemkov k.ú. Dolné Saliby
8	Základná organizácia Csemadok Dolné Saliby
9	Základná organizácia zdravotne postihnutých Dolné Saliby
10	Združenie maďarských rodičov na Slovensku Materská škola s výchovným jazykom maďarským – Dolné Saliby
11	Združenie maďarských rodičov na Slovensku Základná škola s vyučovacím jazykom maďarským - Dolné Saliby
12	Poľovnícke združenie NIMRÓD

8.5 Formulár č. F 6 - Finančný rámec realizácie PHSR

Formulár č. F 6 - Finančný rámec pre realizáciu PHSR obce											
Názov opatrenia*	Kód a názov projektu/aktivity	Klasifikácia stavieb - trieda	Hlavný ukazovateľ-výsledku, dopadu	RN Spolu	Verejný zdroj celkom	Verejný zdroj		Súkromný zdroj	Úverový zdroj	EIB príspevok (informatívne)	Iné zdroje
				a=b+c+f+g+h	b+c+d	c	d				
I. Hospodárska politika				1 532 000 €	1 532 000 €	840 780 €	691 220 €	0 €	0 €	0 €	0 €
Opatrenie 1.1 Budovanie a rekonštrukcia miestnych komunikácií	1.1.1 Budovanie a rekonštrukcia miestnych komunikácií a chodníkov v obci	2112 - Miestne komunikácie	Dĺžka komunikácií	400 000 €	400 000 €	343 475 €	56 525 €				
	1.1.2 Cyklotrasy	2112 - Miestne komunikácie	Dĺžka komunikácií	400 000 €	400 000 €	85 075 €	314 925 €				
	1.2.1 Rekonštrukcia verejného osvetlenia		Počet aktivít podporujúcich cestovný ruch	300 000 €	300 000 €	243 475 €	56 525 €				
Opatrenie 1.2 Budovanie a rekonštrukcia technickej infraštruktúry v obci	1.2.2 Dobudovanie technickej infraštruktúry v IBV Pôľtek II. (plyn, voda, verejné osvetlenie a verejný rozhlas)	2420 - Ostatné inžinierske stavby, i.n.	Vybudovaná infraštruktúra	102 000 €	102 000 €	102 000 €	0 €				
	1.3.1 Vybudovanie tržnice	2420 - Ostatné inžinierske stavby, i.n.	Počet vybudovaných odbytísk	30 000 €	30 000 €	5 775 €	24 225 €				
Opatrenie 1.3 Podpora súkromnej sféry	1.3.2 Rekonštrukcia Domu služieb na podnikateľské účely	1230 - Budovy pre obchod a služby	Počet rekonštruovaných obecných budov	300 000 €	300 000 €	60 980 €	239 020 €				
II. Sociálna politika				2 404 000 €	2 404 000 €	650 110 €	1 753 890 €	0 €	0 €	0 €	0 €
Opatrenie 2.1 Podpora aktivít v oblasti školstva a vzdelávania	2.1.1 Vytvorenie integrovanej MŠ pre inovatívne vzdelávanie	1263 - Školy, univerzity a budovy na vzdelávanie	Počet rekonštruovaných budov na vzdelávanie	600 000 €	600 000 €	119 538 €	480 463 €				
	2.1.2 Rekonštrukcia materských škôl	1263 - Školy, univerzity a budovy na vzdelávanie	Počet rekonštruovaných budov na vzdelávanie	210 000 €	210 000 €	48 500 €	161 500 €				
	2.1.3 Rekonštrukcia ZŠ	1263 - Školy, univerzity a budovy na vzdelávanie	Počet rekonštruovaných budov na vzdelávanie	102 000 €	102 000 €	102 000 €	0 €				
	2.1.4 Zabezpečenie inovatívneho, environmentálneho a celoživotného vzdelávania obyvateľov		Počet obyvateľov v cieľovej skupine	60 000 €	60 000 €	11 550 €	48 450 €				
Opatrenie 2.2 Vytváranie podmienok pre kultúru a komunitnú činnosť obyvateľov	2.2.1 Vytvorenie kultúrneho inkubátora	1261 - Budovy na kultúrnu a verejnú zábavu	Počet vytvorených inkubátorov	400 000 €	400 000 €	81 038 €	318 963 €				
	2.2.2 Rekonštrukcia kultúrneho domu na multifunkčné zariadenie	1261 - Budovy na kultúrnu a verejnú zábavu	Počet rekonštruovaných obecných budov	150 000 €	150 000 €	31 298 €	118 703 €				
	2.2.3 Prezentácia kultúrneho a prírodného dedičstva na území obce		Zhodnotené objekty kultúrneho a prírodného dedičstva	120 000 €	120 000 €	23 100 €	96 900 €				
	2.2.4 Zabezpečenie inovatívnych a tradičných kultúrno-spoločenských podujatí a aktivít		Počet aktivít	60 000 €	60 000 €	11 550 €	48 450 €				
Opatrenie 2.3 Budovanie a rekonštrukcia verejných priestranstiev a ihrísk	2.3.1 Modernizovaný vidiecky stred obce	2112 - Miestne komunikácie	Počet rekonštruovaných priestranstiev	500 000 €	500 000 €	100 288 €	399 713 €				
	2.3.2 Rekonštrukcia multifunkčného ihriska	2412 - Ostatné športové a rekreačné stavby	Počet rekonštruovaných ihrísk	102 000 €	102 000 €	102 000 €	0 €				
Opatrenie 2.4 Zvyšovanie kvality sociálnej starostlivosti	2.4.1 Zvýšenie kvality komunitej sociálnej starostlivosti - denný stacionár a nákup vozidla		Počet opatrení v poskytovaní sociálnej starostlivosti	100 000 €	100 000 €	19 250 €	80 750 €				
III. Environmentálna politika				4 231 000 €	4 231 000 €	859 688 €	3 371 313 €	0 €	0 €	0 €	0 €
Opatrenie 3.1 Pozemkové úpravy v katastri obce	3.1.1 Riešenie investičných zámerov z pozemkových úprav		Zrealizované pozemkové úpravy	1 000 000 €	1 000 000 €	208 650 €	791 350 €				
Opatrenie 3.2 Zvyšovanie energetickej efektívnosti verejných budov	3.2.1 Energetická efektívnosť obecného úradu	1220 - Budovy pre administratívu	Energetická úspora verejnej budovy	200 000 €	200 000 €	40 923 €	159 078 €				
	3.2.2 Energetická efektívnosť ZŠ	1263 - Školy, univerzity a budovy na vzdelávanie	Energetická úspora verejnej budovy	303 000 €	303 000 €	60 750 €	242 250 €				
	3.2.3 Energetická efektívnosť MŠ	1263 - Školy, univerzity a budovy na vzdelávanie	Energetická úspora verejnej budovy	200 000 €	200 000 €	40 923 €	159 078 €				
	3.2.4 Energetická efektívnosť športový areál	2412 - Ostatné športové a rekreačné stavby	Energetická úspora verejnej budovy	150 000 €	150 000 €	31 298 €	118 703 €				
	3.2.5 Energetická efektívnosť zdravotné stredisko	1264 - Nemocničné budovy a zdravotnícke zariadenia	Energetická úspora verejnej budovy	203 000 €	203 000 €	41 500 €	161 500 €				
	3.2.6 Energetická efektívnosť domov dôchodcov	1274 - Ostatné budovy, i.n.	Energetická úspora verejnej budovy	250 000 €	250 000 €	50 548 €	199 453 €				
Opatrenie 3.3 Podpora aktivít v oblasti odpadového hospodárstva	3.3.1 Separovaný zber odpadov zberný dvor	2420 - Ostatné inžinierske stavby, i.n.	Množstvo separovaného odpadu	500 000 €	500 000 €	100 288 €	399 713 €				
	3.3.2 Odstránenie čiernej skládky odpadov		Počet odstránených divokých skládok	100 000 €	100 000 €	21 673 €	78 328 €				
	3.3.3 Sanácia starých environmentálnych záťaží		Počet rekultivovaných starých enviro záťaží	500 000 €	500 000 €	100 288 €	399 713 €				
	3.3.4 Vybudovanie malej kompostárne na zhodnocovanie biologicky rozložiteľného komunálneho odpadu (do 100 t)		Objem kompostovaného odpadu	120 000 €	120 000 €	23 100 €	96 900 €				
Opatrenie 3.4 Podpora aktivít v oblasti vodného hospodárstva	3.4.1 Rekonštrukcia prívodu vody a vodovodnej siete	2222 - Miestne potrubné rozvody vody	Počet obyvateľov s rekonštruovaným prívodom vody	705 000 €	705 000 €	139 750 €	565 250 €				
Celkom				8 167 000 €	8 167 000 €	2 350 578 €	5 816 423 €	0 €	0 €	0 €	0 €

8.6 Formulár č. P 2 - Tabuľka ukazovateľov výsledkov, dopadov

Formulár č. P 2 - Tabuľka ukazovateľov výsledkov, dopadov							
Typ ukazovateľa	Názov ukazovateľa	Definícia	Informačný zdroj	Merná jednotka	Východisková hodnota 2015	Cieľová hodnota / Rok 2017	2020
PRIORITA							
1.1.1 Budovanie a rekonštrukcia miestnych komunikácií a chodníkov v obci							
Hlavné - Core ukazovatele:	výstup	Náklady na realizáciu	OcÚ	EUR	0	60 000	400 000
	výsledok	Dĺžka komunikácií	OcÚ	m	0	N/A	N/A
	dopad	Zrealizované projekty dopravnej infraštruktúry	OcÚ	počet	0	0	1
1.1.2 Cyklotrasy							
Hlavné - Core ukazovatele:	výstup	Náklady na realizáciu	OcÚ	EUR	0	0	400 000
	výsledok	Dĺžka komunikácií	OcÚ	m	0	N/A	N/A
	dopad	Zrealizované projekty dopravnej infraštruktúry	OcÚ	počet	0	0	1
1.2.1 Rekonštrukcia verejného osvetlenia							
Hlavné - Core ukazovatele:	výstup	Náklady na realizáciu	OcÚ	EUR	0	0	300 000
	výsledok	Počet aktivít podporujúcich cestovný ruch	OcÚ	počet	0	N/A	N/A
	dopad	Zrealizované projekty technickej infraštruktúry	OcÚ	počet	0	0	1
1.2.2 Dobudovanie technickej infraštruktúry v IBV Pótlék II. (plyn, voda, verejné osvetlenie a verejný rozhlas)							
Hlavné - Core ukazovatele:	výstup	Náklady na realizáciu	OcÚ	EUR	0	100 000	100 000
	výsledok	Vybudovaná infraštruktúra	OcÚ	počet	0	1	1
	dopad	Zrealizované projekty technickej infraštruktúry	OcÚ	počet	0	1	1
1.3.1 Vybudovanie tržnice							
Hlavné - Core ukazovatele:	výstup	Náklady na realizáciu	OcÚ	EUR	0	30 000	30 000
	výsledok	Počet vybudovaných odbytísk	OcÚ	počet	0	1	1
	dopad	Zrealizované projekty podpory podnikateľov	OcÚ	počet	0	1	1
1.3.2 Rekonštrukcia Domu služieb na podnikateľské účely							
Hlavné - Core ukazovatele:	výstup	Náklady na realizáciu	OcÚ	EUR	0	150 000	300 000
	výsledok	Počet rekonštruovaných obecných budov	OcÚ	počet	0	0	1
	dopad	Zrealizované projekty podpory podnikateľov	OcÚ	počet	0	0	1
2.1.1 Vytvorenie integrovanej MŠ pre inovatívne vzdelávanie							
Hlavné - Core ukazovatele:	výstup	Náklady na realizáciu	OcÚ	EUR	0	300 000	600 000
	výsledok	Počet rekonštruovaných budov na vzdelávanie	OcÚ	počet	0	0	1
	dopad	Zrealizované projekty vzdelanostnej infraštruktúry	OcÚ	počet	0	0	1
2.1.2 Rekonštrukcia materských škôl							
Hlavné - Core ukazovatele:	výstup	Náklady na realizáciu	OcÚ	EUR	0	210 000	210 000
	výsledok	Počet rekonštruovaných budov na vzdelávanie	OcÚ	počet	0	3	3
	dopad	Zrealizované projekty vzdelanostnej infraštruktúry	OcÚ	počet	0	3	3
2.1.3 Rekonštrukcia ZŠ							
Hlavné - Core ukazovatele:	výstup	Náklady na realizáciu	OcÚ	EUR	0	102 000	102 000
	výsledok	Počet rekonštruovaných budov na vzdelávanie	OcÚ	počet	0	1	1
	dopad	Zrealizované projekty vzdelanostnej infraštruktúry	OcÚ	počet	0	1	1
2.2.1 Vytvorenie kultúrneho inkubátora							
Hlavné - Core ukazovatele:	výstup	Náklady na realizáciu	OcÚ	EUR	0	200 000	400 000
	výsledok	Počet vytvorených inkubátorov	OcÚ	počet	0	0	1
	dopad	Zrealizované projekty technickej infraštruktúry	OcÚ	počet	0	0	1
2.2.2 Rekonštrukcia kultúrneho domu na multifunkčné zariadenie							
Hlavné - Core ukazovatele:	výstup	Náklady na realizáciu	OcÚ	EUR	0	0	150 000
	výsledok	Počet rekonštruovaných obecných budov	OcÚ	počet	0	0	1
	dopad	Zrealizované projekty technickej infraštruktúry	OcÚ	počet	0	0	1
2.3.1 Modernizovaný vidiecky stred obce							
Hlavné - Core ukazovatele:	výstup	Náklady na realizáciu	OcÚ	EUR	0	250 000	50 000
	výsledok	Počet rekonštruovaných priestranstiev	OcÚ	počet	0	0	1
	dopad	Zrealizované projekty technickej infraštruktúry	OcÚ	počet	0	0	1
2.3.2 Rekonštrukcia multifunkčného ihriska							
Hlavné - Core ukazovatele:	výstup	Náklady na realizáciu	OcÚ	EUR	0	50 000	102 000
	výsledok	Počet rekonštruovaných ihrísk	OcÚ	počet	0	0	1
	dopad	Zrealizované projekty technickej infraštruktúry	OcÚ	počet	0	0	1
2.4.1 Zvýšenie kvality komunitnej sociálnej starostlivosti - denný stacionár a nákup vozidla							
Hlavné - Core ukazovatele:	výstup	Náklady na realizáciu	OcÚ	EUR	0	0	100 000
	výsledok	Počet opatrení v poskytovaní sociálnej starostlivosti	OcÚ	počet	0	0	N/A
	dopad	Zrealizované projekty sociálnej infraštruktúry	OcÚ	počet	0	0	1
3.1.1 Riešenie investičných zámerov z pozemkových úprav							
Hlavné - Core ukazovatele:	výstup	Náklady na realizáciu	OcÚ	EUR	0	290 000	1 000 000
	výsledok	Zrealizované pozemkové úpravy	OcÚ	počet	0	N/A	N/A
	dopad	Zrealizované projekty technickej infraštruktúry	OcÚ	počet	0	1	1
3.2.1 Energetická efektívnosť obecného úradu							
Hlavné - Core ukazovatele:	výstup	Náklady na realizáciu	OcÚ	EUR	0	200 000	200 000
	výsledok	Energetická úspora verejnej budovy	OcÚ	kw/h	0	N/A	N/A
	dopad	Zrealizované projekty technickej infraštruktúry	OcÚ	počet	0	1	1

3.2.2 Energetická efektívnosť ZŠ								
Hlavné - Core ukazovatele:	výstup	Náklady na realizáciu	OcÚ	EUR	0	303 000	303 000	
	výsledok	Energetická úspora verejnej budovy	OcÚ	kw/h	0	N/A	N/A	
	dopad	Zrealizované projekty technickej infraštruktúry	OcÚ	počet	0	1	1	
3.2.3 Energetická efektívnosť MŠ								
Hlavné - Core ukazovatele:	výstup	Náklady na realizáciu	OcÚ	EUR	0	3 000	200 000	
	výsledok	Energetická úspora verejnej budovy	OcÚ	kw/h	0	N/A	N/A	
	dopad	Zrealizované projekty technickej infraštruktúry	OcÚ	počet	0	0	1	
3.2.4 Energetická efektívnosť športový areál								
Hlavné - Core ukazovatele:	výstup	Náklady na realizáciu	OcÚ	EUR	0	0	150 000	
	výsledok	Energetická úspora verejnej budovy	OcÚ	kw/h	0	N/A	N/A	
	dopad	Zrealizované projekty technickej infraštruktúry	OcÚ	počet	0	0	1	
3.2.5 Energetická efektívnosť zdravotné stredisko								
Hlavné - Core ukazovatele:	výstup	Náklady na realizáciu	OcÚ	EUR	0	203 000	203 000	
	výsledok	Energetická úspora verejnej budovy	OcÚ	kw/h	0	N/A	N/A	
	dopad	Zrealizované projekty technickej infraštruktúry	OcÚ	počet	0	1	1	
3.2.6 Energetická efektívnosť domov dôchodcov								
Hlavné - Core ukazovatele:	výstup	Náklady na realizáciu	OcÚ	EUR	0	250 000	250 000	
	výsledok	Energetická úspora verejnej budovy	OcÚ	kw/h	0	N/A	N/A	
	dopad	Zrealizované projekty technickej infraštruktúry	OcÚ	počet	0	1	1	
3.3.1 Separovaný zber odpadov - zberný dvor								
Hlavné - Core ukazovatele:	výstup	Náklady na realizáciu	OcÚ	EUR	0	500 000	500 000	
	výsledok	Množstvo separovaného odpadu	OcÚ	t/rok	0	N/A	N/A	
	dopad	Zrealizované projekty environmentálnej infraštruktúry	OcÚ	počet	0	1	1	
3.3.2 Odstránenie čiernej skládky odpadov								
Hlavné - Core ukazovatele:	výstup	Náklady na realizáciu	OcÚ	EUR	0	100 000	100 000	
	výsledok	Počet odstránených divokých skládok	OcÚ	počet	0	N/A	N/A	
	dopad	Zrealizované projekty environmentálnej infraštruktúry	OcÚ	počet	0	1	1	
3.3.3 Sanácia starých environmentálnych záťaží								
Hlavné - Core ukazovatele:	výstup	Náklady na realizáciu	OcÚ	EUR	0	500 000	500 000	
	výsledok	Počet rekultivovaných starých enviro záťaží	OcÚ	počet	0	N/A	N/A	
	dopad	Zrealizované projekty environmentálnej infraštruktúry	OcÚ	počet	0	1	1	
3.4.1 Rekonštrukcia prívodu vody a vodovodnej siete								
Hlavné - Core ukazovatele:	výstup	Náklady na realizáciu	OcÚ	EUR	0	705 000	705 000	
	výsledok	Počet obyvateľov s rekonštruovaným prívodom vody	OcÚ	EO	0	N/A	N/A	
	dopad	Zrealizované projekty environmentálnej infraštruktúry	OcÚ	počet	0	1	1	
2.1.4 Zabezpečenie inovatívneho, environmentálneho a celoživotného vzdelávania obyvateľov								
Hlavné - Core ukazovatele:	výstup	Náklady na realizáciu	OcÚ	EUR	0	60 000	60 000	
	výsledok	Počet obyvateľov v cieľovej skupine	OcÚ	počet	0	N/A	N/A	
	dopad	Zrealizované projekty environmentálnej infraštruktúry	OcÚ	počet	0	1	1	
2.2.3 Prezentácia kultúrneho a prírodného dedičstva na území obce								
Hlavné - Core ukazovatele:	výstup	Náklady na realizáciu	OcÚ	EUR	0	120 000	120 000	
	výsledok	Zhodnotené objekty kultúrneho a prírodného dedičstva	OcÚ	počet	0	N/A	N/A	
	dopad	Zrealizované projekty environmentálnej infraštruktúry	OcÚ	počet	0	1	1	
2.2.4 Zabezpečenie inovatívnych a tradičných kultúrno-spoločenských podujatí a aktivít								
Hlavné - Core ukazovatele:	výstup	Náklady na realizáciu	OcÚ	EUR	0	60 000	60 000	
	výsledok	Počet aktivít	OcÚ	počet	0	N/A	N/A	
	dopad	Zrealizované projekty environmentálnej infraštruktúry	OcÚ	počet	0	1	1	
3.3.4 Vybudovanie malej kompostárne na zhodnocovanie biologicky rozložiteľného komunálneho odpadu (do 100 t)								
Hlavné - Core ukazovatele:	výstup	Náklady na realizáciu	OcÚ	EUR	0	120 000	120 000	
	výsledok	Objem kompostovaného odpadu	OcÚ	t/rok	0	N/A	N/A	
	dopad	Zrealizované projekty environmentálnej infraštruktúry	OcÚ	počet	0	1	1	