

Program hospodárskeho a sociálneho rozvoja obce Cerová na roky 2015-2020



Názov:	Program hospodárskeho a sociálneho rozvoja obce Cerová na roky 2015-2020 (ďalej PRO – Program rozvoja obce)
Územné vymedzenie :	Obec Cerová
Územný plán obce schválený:	áno
Dátum schválenia PHSR:	
Dátum platnosti:	od 01. 01. 2016 do 31. 12. 2020
Verzia¹	1.0
Publikovaný verejne:	

¹ Prvé prijaté znenie sa označuje číslom 1.0. V prípade zásadnej zmeny sa ďalšie aktualizované verzie označujú 2.0, 3.0 atď. V prípade malých zmien sa označuje 1.1.

Riadiaci tím spracovania Programu hospodárskeho a sociálneho rozvoja obce Cerová na roky 2015-2020

Zoznam členov Riadiaceho tímu	
Funkcia v strategickom plánovaní	Funkcia v pracovnom zaradení
Gestor	Zastupiteľstvo obce Cerová
Koordinátor	Ing. Ján Čerešník, starosta obce
Metodici	Ing. Vladimír Nemeč, Pavol Chovanec, Jozef Menglér
Organizácia, inštitúcia	Funkcia
Interní odborníci	Pracovníčky Obecného úradu Cerová
Externí odborníci	Ing. Kvetoslava Jablonická, manažérka MAS
	Ing. Katarína Jurkáčková, pracovníčka MAS

Obsah

ÚVOD.....	4
A – ANALYTICKÁ ČASŤ.....	7
Vymedzenie riešeného územia	7
Základné fyzickogeografické charakteristiky obce	7
Súčasná krajinná štruktúra	12
Ochrana prírody	13
Odpadové hospodárstvo.....	14
Životné prostredie.....	15
História obce Cerová v skratke	16
A.I ANALÝZA VNÚTORNÉHO PROSTREDIA	17
Ludské zdroje.....	17
Domový a bytový fond.....	25
Dopravná a technická infraštruktúra	28
Hospodársko-ekonomický potenciál obce	33
Občianska vybavenosť obce	41
Zhodnotenie obdobia 2005-2014.....	47
Vybrané rozvojové aktivity obce Cerová v období 2005-2014.....	60
A.II ANALÝZA VONKAJŠIEHO PROSTREDIA	64
Operačné programy v rokoch 2014 - 2020	71
A.III ZHODNOTENIE SÚČASNÉHO STAVU ÚZEMIA	81
B1. Poloha, prírodné pomery, životné prostredie	81
B2. Bytový fond, technická infraštruktúra	82
B3. Ludské zdroje, trh práce, školstvo, zdravotníctvo, sociálna oblasť, šport, kultúra	83
B4. Hospodárstvo, ekonomický rozvoj	84
B – STRATEGICKÁ ČASŤ.....	86
Strategická vízia obce Cerová.....	91
C – PROGRAMOVÁ ČASŤ.....	93
D – REALIZAČNÁ ČASŤ	112
Organizačné zabezpečenie realizácie	112
Komunikačná stratégia	112
Systém monitorovania a hodnotenia	112
E – FINANČNÁ ČASŤ	117
ZÁVER.....	119
PRÍLOHA Č. 1: ZOZNAM ČLENOV RIADIACEHO TÍMU, PRACOVNÝCH SKUPÍN A PARTNEROV ZAPOJENÝCH DO SPRACOVANIA PHSR	120
PRÍLOHA Č. 2: ZOZNAM INFORMAČNÝCH ZDROJOV POUŽITÝCH V PHSR	121
PRÍLOHA Č. 3: ZOZNAM SKRATIEK POUŽITÝCH V PHSR.....	122
PRÍLOHA Č. 4: VYHODNOTENIE DOTAZNÍKOVÉHO PRIESKUMU	123

Úvod

Dokument Program hospodárskeho a sociálneho rozvoja obce Cerová je základným dokumentom, ktorým sa samospráva obce pri výkone svojej činnosti stará o všestranný rozvoj svojho územia a o potreby svojich obyvateľov.

Cieľom predkladanej práce je zmapovanie sociálno-ekonomickej priestorovej štruktúry obce Cerová – nachádzajúcej sa na juhozápadnom Slovensku v okrese Senica – a na základe výsledkov týchto analýz vytvoriť program hospodárskeho a sociálneho rozvoja daného územia, ktorý bude základným strednodobým programovým dokumentom (v období 2015-2020) na podporu regionálneho rozvoja na úrovni obce. Vlastne je to program cielených opatrení na stimuláciu ekonomického a sociálneho rozvoja obce, ktorého cieľom je navrhnuť systematickú a funkčne trvalo udržateľnú rozvojovú stratégiu, zameranú na realizáciu hospodárskeho a sociálneho rozvoja obce pri rešpektovaní globálnych cieľov regionálneho vývoja, resp. štátnej regionálnej politiky. Program hospodárskeho a sociálneho rozvoja obce Cerová na roky 2015-2020 je vlastne pokračovaním plánovaného rozvoja z roku 2007, t.j. prvý Program hospodárskeho a sociálneho rozvoja obce Cerová bol vypracovaný ešte v roku 2007, ktorý definoval strategickú víziu obce: „Obec s plnohodnotnou infraštruktúrou, atraktívna pre ďalšie osídľovanie a turizmus, rešpektujúca princípy trvalo udržateľného rozvoja.“

Program hospodárskeho a sociálneho rozvoja obce Cerová na roky 2015-2020 bol vypracovaný podľa zákona č. 539/2008 Z.z. o podpore regionálneho rozvoja.

Programom hospodárskeho a sociálneho rozvoja obce Cerová sa uskutočňuje podpora regionálneho rozvoja na miestnej úrovni s dôrazom na sociálnu, ekonomickú a environmentálnu sféru. Je to program cielených opatrení, navrhnutý pre oživenie sociálneho, ekonomického a environmentálneho rozvoja obce, ktorý na základe výsledkov ročného hodnotenia bude priebežne aktualizovaný a dopĺňaný.

Tento programový dokument je previazaný so sektorovými operačnými programami vypracovanými na základe Partnerskej dohody Slovenskej republiky na roky 2014-2020 (Partnerská dohoda Slovenskej republiky na roky 2014 – 2020 je základný strategický dokument s celoštátnym dosahom, ktorý vypracuje Slovenská republika za účasti partnerov v súlade s prístupom viacúrovňového riadenia a ktorým sa stanoví stratégia, priority a opatrenia pre účinné a efektívne využívanie prostriedkov Európskych štrukturálnych a investičných fondov za účelom dosahovania cieľov stratégie Európa 2020), ako aj s Národnou stratégiou regionálneho rozvoja SR (schválený uznesením Vlády SR č. 222 zo 14. mája 2014), Koncepciou územného rozvoja Slovenska 2001 (KURS 2001), Programom hospodárskeho a sociálneho rozvoja Trnavského samosprávneho kraja na roky 2009-2015, Územným plánom Trnavského samosprávneho kraja, Regionálnou inovačnou stratégiou Trnavského samosprávneho kraja, Územným plánom obce Cerová a Integrovanou stratégiou rozvoja územia Podhoran. Program hospodárskeho a sociálneho rozvoja obce Cerová bol vypracovaný na základe metodiky, ktorú vydalo Ministerstvo dopravy, výstavby a regionálneho rozvoja Slovenskej republiky.

Pri vypracovaní tohto programového dokumentu boli zohľadnené priority Národnej stratégie regionálneho rozvoja SR, ako aj jej vízia regionálneho rozvoja na Slovensku:

Slovensko sa má stať krajinou s vysokou kvalitou života všetkých občanov. Každý región bude využívať svoje danosti v prospech svojho udržateľného hospodárskeho, sociálneho, environmentálneho a územného rozvoja, a tým aj Slovenskej republiky, ako vyspelého, hospodársky, politicky a sociálne súdržného členského štátu Európskej únie.

Pre naplnenie dlhodobej vízie regionálneho rozvoja SR zameranej na rozvoj obcí, miest a regiónov, zvyšovanie ich výkonnostného potenciálu a konkurencieschopnosti Národná stratégia regionálneho rozvoja SR stanovuje strategický cieľ: Integrovaným a výsledkovo orientovaným prístupom k regionálnemu rozvoju a na základe využitia vnútorného potenciálu regiónov zvýšiť do roku 2030 ich adaptabilitu, konkurencieschopnosť a výkonnosť pri súčasnom zvyšovaní kvality života obyvateľov a pri rešpektovaní princípov udržateľného rozvoja.

Rozvojová stratégia obce Cerová vychádza aj zo stratégie Európa 2020, prostredníctvom financovania projektov v programovom období 2014-2020 podporí

- inteligentný rast: vytvorenie hospodárstva založeného na znalostiach a inovácii,
- udržateľný rast: podporovanie ekologickejšieho a konkurencieschopnejšieho hospodárstva, ktoré efektívnejšie využíva zdroje,
- inkluzívny rast: podporovanie hospodárstva s vysokou mierou zamestnanosti, ktoré zabezpečí hospodársku, sociálnu a územnú súdržnosť.

Program hospodárskeho a sociálneho rozvoja obce Cerová bol vytvorený partnerstvom hlavných aktérov územia. Pri príprave tohto strategického dokumentu boli realizované aj dotazníkové prieskumy 2 cieľových skupín: obyvateľstvo a podnikatelia (výsledky prieskumov tvoria súčasť tohto dokumentu v prílohe). K príprave PHSR v obci Cerová bol zriadený riadiaci tím zo zástupcov verejného sektora – samosprávy, súkromného sektora a mimovládneho sektora, ale boli zriadené aj pracovné skupiny pre jednotlivé prioritné oblasti (hospodárska oblasť, sociálna oblasť, environmentálna oblasť). Celkovo sa uskutočnilo 5 pracovných stretnutí pracovných skupín. Časový interval spracovania PHSR obce Cerová: apríl 2015 – december 2015.

Tab. 1: Harmonogram spracovania Program hospodárskeho a sociálneho rozvoja obce Cerová na roky 2015-2020

Termín (mesiac, rok)	Apríl 2015	Máj 2015	Jún 2015	Júl 2015	August 2015	September 2015	Október 2015	November 2015	December 2015
Úvod									
Analytická časť									
Strategická časť									
Programová časť									
Realizačná časť									
Finančná časť									
Záver									

Príležitosť vstupu do programovacieho procesu dostali všetci obyvatelia obce vrátane podnikateľských subjektov, organizácií a inštitúcií z obce. Obyvatelia ako aj zástupcovia podnikateľských subjektov, organizácií a inštitúcií mali možnosť zapojiť sa do procesu programovania prostredníctvom hĺbkových rozhovorov a pripomienkovania pracovných verzií strategického programu.

Program hospodárskeho a sociálneho rozvoja obce Cerová schvaľuje Obecné zastupiteľstvo v Cerovej, čo bude potom realizovať vykonateľnosť, kontrolu, monitorovanie a hodnotenie tohto programu.

A – Analytická časť

Vymedzenie riešeného územia

Obec Cerová sa nachádza v juhozápadnej časti Slovenskej republiky (ďalej SR). Z hľadiska územnosprávneho členenia SR obec na úrovni NUTS 3 patrí do Trnavského kraja, na úrovni okresov obec Cerová sa nachádza v okrese Senica. Riešené územie je kataster obce Cerová. Túto tvoria dve pôvodne samostatné obce Cerová – Lieskové a Rozbehy, ktoré sa spojili v roku 1976.

Tab. 2: Základné charakteristiky obce Cerová

Ukazovateľ	Hodnota
Kód obce	504297
Názov okresu	Senica
Názov kraja	Trnavský
Štatút obce	obec
Prvá písomná zmienka o obci - rok	1324
Nadmorská výška obce Cerová - v m	251
Nadmorská výška obce Rozbehy – v m	428
Celková výmera územia obce [m ²]	21 883 340
Hustota obyvateľstva na km ²	54,22

Stav k 1.12.2014

Zdroj: Štatistický úrad SR, 2015

Prírodné danosti

Obec Cerová leží na úpätí Malých Karpát v juhozápadnej časti Slovenska v oblasti zvanej Záhorie. Vzdialenosť do okresného mesta Senica je 15 km. Susedí na severovýchode s obcou Jablonica vzdialenou 5 km, na juhozápade s obcou Prievaly vzdialenou 6 km. Na severozápade je rozsiahly les zvaný „Bor“. Obcou preteká Cerovský potok a riečka Rudava, ktorá sa vlieva do rieky Myjavy. V časti Rozbehy vyviera rieka Trnávka, ktorá preteká cez rekreačnú oblasť Sokolské chaty (zvané Trnávky) Rozoha katastrálneho územia je 21,88 km². Nadmorská výška sa pohybuje v rozpätí od 198 do 469 m n.m. Prevazá časť chotára má svahovitý terén. V západnej časti chotára obce sa rozkladá na ploche 150 ha chránené prírodné územie s výskytom rašeliny a anorganického bahna.

Základné fyzickogeografické charakteristiky obce

Územie obce je súčasťou Alpsko-Himalájskej sústavy, v rámci nej sa nachádza na rozhraní dvoch podsústav:

- Panónska panva,
- Karpaty.

V rámci podsústavy Panónska panva do k.ú. obce zasahuje provincia Západopanónska panva, subprovincia Viedenská kotlina, oblasť Záhorská nížina, celky Borská nížina a Chvojnická pahorkatina. Z celku Chvojnická pahorkatina do riešeného územia zasahuje oddiel Senická pahorkatina. Z celku Borská nížina do riešeného územia zasahuje oddiel Podmalokarpatská zníženina.

V rámci podsústavy Karpaty do k.ú. obce zasahuje provincia Západné Karpaty, subprovincia Vnútorne Západné Karpaty, oblasť Fatransko-tatranská oblasť a celok Malé Karpaty. Z celku Malé Karpaty do riešeného územia zasahuje oddiel Brezovské Karpaty.

Nadmorská výška k.ú. obce sa pohybuje medzi 198-462 m n.m., stred obce je v nadmorskej výške 251 m.

Typ geologického substrátu a typ reliéfu predstavujú prvotný diferenciačný prvok z hľadiska ostatných prírodných zložiek krajiny, ale aj z hľadiska možného využitia človekom.

Geologický podklad riešeného územia má pestrú štruktúru, väčšiu časť riešeného územia tvorí:

- neogén miocén (karpat morský, ojedinele lagunárny – prevažne íly, slieň a piesky, pieskovce a štrky, burdigal, sčasti helvét morský – prevažne zlepenec, pieskovce a piesky);

kým na menších plochách v severozápadnej časti k.ú. obce základnú geologickú štruktúru tvoria:

- kvartér holocén (nivné sedimenty) – pozdĺž vodných tokov,
- kvartér pleistocén – spraše a sprašové hliny,
– viate piesky a pieskové duny.

Základné kvartérne útvary k.ú. obce sú:

- spraše (prevažne würm),
- viate piesky (würm až holocén),
- fluviálno-nivné sedimenty v dolinách pohorí (holocén),
- proluviálne sedimenty nerozlíšené,
- nesúvislé plytké stráňové a podstráňové sedimenty na litologicky menlivých karbonatických až nekarbonatických komplexoch hornín s lokálnym výskytom krasových procesov (mezozoikum),
- nesúvislé plytké stráňové a podstráňové sedimenty na nespevnených neogénnych sedimentoch.

Na základe typologického členenia reliéfu na väčšine k.ú. obce ide o erózne-denudačný reliéf – planačno-fluviálny rozrezaný reliéf – je to reliéf sedimentárnych štruktúr so slabým uplatnením litológie. Severozápadná polovica k.ú. obce sa vyznačuje týmito typmi reliéfu:

- akumulčný reliéf - v rámci ktorého sa vyskytuje:
 - proluviálny reliéf – proluviálna zvlnená rovina (reliéf so slabým uplatnením litológie),
 - fluviálny reliéf – fluviálna rovina (reliéf s nepatrným uplatnením litológie),
- akumulčno-erózne reliéf - v rámci ktorého sa vyskytuje:
 - proluviálno-eolický reliéf – proluviálno-eolická pahorkatina (reliéf so slabým uplatnením litológie).

Z hľadiska hydrogeologického podklad väčšej časti riešeného územia tvoria neogénne súvrstvia ílov, slieňov a pieskovcov (starší neogén) – priepustnosť pórová a puklinová – slabá. Do k.ú. obce zasahujú aj:

- kvartér (piesky a štrky nivných území - priepustnosť zvodnených vrstiev je pórová – veľmi dobrá až dobrá, pokryvy viatych pieskov a duny - priepustnosť zvodnených vrstiev je pórová – dobrá až slabá),
- mezozoikum (staršie mezozoikum (trias, jura) s prevahou vápencov a dolomitov – priepustnosť zvodnených vrstiev je puklinovo-krasová – veľmi dobrá až dobrá).

Z hľadiska seizmických pomerov sa územie obce zaraduje medzi menej aktívne oblasti v rámci Slovenska.

Kategória	Geomorfologické jednotky	
Sústava	Alpsko – Himalájska sústava	
Podsústava	Panónska panva	Karpaty
Provincia	Západopanónska panva	Západné Karpaty
Subprovincia	Viedenská kotlina	Vnútorne Západné Karpaty
Oblasť	Záhorská nížina	Fatransko-tatranská oblasť
Celok	Borská nížina	Malé Karpaty
Oddiel	Podmalokarpatská zníženina	Brezovské Karpaty

Klimatické podmienky územia

Obec Cerová leží v miernom klimatickom pásme medzi oceánskym a kontinenálnym podnebím. Záhorská nížina je menej kontinentálna s menšími ročnými teplotnými výkyvmi. V lete vlhkejšia a chladnejšia než Podunajská nížina. V rámci Slovenska patrí obec do dvoch klimatických oblastí. Severozápadná časť, ktorá je súčasťou Záhorskej nížiny patrí do teplej oblasti a jej teplého okrsku (mierne vlhký s miernou zimou). Juhovýchodná časť, ktorá je súčasťou Malých Karpát patrí do mierne teplej oblasti a jej mierne teplého okrsku (mierne vlhký s miernou zimou) Juhovýchodná časť, ktorá je súčasťou Malých Karpát patrí do mierne teplej oblasti a jej teplého okrsku (mierne vlhký s miernou zimou). Suma teplôt 10°C a viac za jeden rok je 2600-3000.

Priemerná ročná teplota vzduchu v obci je 9,8 °C. Najchladnejší je mesiac január, kedy priemerná mesačná teplota vzduchu dosahuje hodnoty -2,5 °C. Najteplejší je mesiac júl s priemernou mesačnou teplotou 19,0 °C. Priemerný počet letných dní (dní s maximálnou teplotou vzduchu 25°C a vyššou) je 55. Vykurovacie obdobie v riešenom území trvá v priemere 220 dní.

Priemerný ročný úhrn zrážok je 600 -700 mm. Najviac zrážok padne v mesiacoch máj, jún a júl – priemerne za mesiac 60 mm zrážok. Priemerný počet dní so zrážkami 1 mm a viac je 90-100 dní.

Časť zrážok v zimnom období padne vo forme snehu, z ktorého sa pri teplotách pod nulou utvorí pokrývka dlhšieho alebo kratšieho trvania podľa priebehu počasia. Výskyt snehu a trvanie snehovej pokrývky na danom území sú z roka na rok veľmi premenlivé v závislosti od rázu zimy. Priemerný dátum prvého dňa so snehovou pokrývkou pripadá na začiatok decembra. Priemerný počet dní so snehovou pokrývkou za rok je 35,0, pričom najviac dní pripadá na mesiace január a február.

V prúde vzduchu sa uplatňujú najmä juhovýchodné vetry, keď na prúdenie vzduchu v celej záhorskej nížine vplývajú Alpy. Časté sú tiež severozápadné a západné vetry vznikajúce v dôsledku prevládajúcej cirkulácie vzduchu od Atlantického oceánu. Najväčšie rýchlosti vetra a aj najviac veterných dní sa vyskytujú v zimnom a jarnom období. V chladnom polroku (od októbra do marca) priemerná rýchlosť vetra je 3,1 m/s, kým v teplom polroku (apríl až september) je 2,8 m/s. Prevládajúci smer vetra je SZ (24,5%), výskyt ostatných vetrov je nasledovný: S (17,7%), JV (16,3%), Z (8,5%), V (8,5%), J (6,1%), SV (6%), JZ (4,3%).

Pedologické podmienky územia

V k.ú. obce možno v zmysle morfogenetickej klasifikácie pôd vylišiť na najväčšej časti územia typické fluvizeme, čiernice typické, kambizeme, rendziny, ale aj luvizeme, regozeme, organozeme. Podľa kódu BPEJ (bonitovaná pôdno-ekologická jednotka) – druhého dvojčísla, sa na uvedenom území nachádzajú nasledujúce hlavné pôdne jednotky (HPJ)

- 01 - fluvizeme typické karbonátové, ľahké v celom profile, vysychavé
- 02 – fluvizeme typické karbonátové, stredne ťažké
- 03 – fluvizeme typické karbonátové ťažké
- 13 – fluvizeme glejové až fluvizeme pelické, veľmi ťažké
- 19 – čierne typické, prevažne karbonátové stredne ťažké až ľahké s priaznivým vodným režimom
- 21 - čiernice typické, ľahké, vysychavé
- 58 – luvizeme pseudoglejové a pseudogleje, erodované na výrazných svahoch 12 – 25° stredne ťažké, ťažké
- 65 – kambizeme typické a kambizeme luvizemné na svahových hlinách, stredne ťažké až ťažké
- 71 – kambizeme pseudoglejové na svahových hlinách, stredne ťažké až ťažké (veľmi ťažké)
- 79 – kambizeme (typ) plytké na ostatných substrátoch, stredne ťažké až ľahké
- 83 – kambizeme (typ) plytké na ostatných substrátoch na výrazných svahoch 12 – 15°, stredne ťažké až ťažké
- 88 – regozeme typické až regozeme pelické, ojedinelé hnedozeme arudované alebo kambizeme erodované na slieňoch alebo íloch, stredne ťažké až ťažké (veľmi ťažké)
- 92 – rendziny typické na výrazných svahoch: 12 – 25°, stredne ťažké až ťažké (veľmi ťažké)
- 95 – organozeme (rašelinové pôdy)

Pretože sledované územie má rôznorodé geologické zloženie aj zvetraliny materských hornín budú mať rôznu textúru. Možno teda povedať, že zrnitosť zvetraliny a potom i pôdy, ktorá z nej vznikla je podmienená predovšetkým horninou. Preto sa v sledovanom území nachádzajú pôdne druhy:

prevládajú hlinité, piesočnato-hlinité, hlinitopiesočnaté a ílovité pôdne druhy. Pôdy sú bez skeletu až slabo skeletnaté (na malých plochách vo východnej časti k.ú. obce sú stredne skeletnaté). Náchylnosť pôd k erózii je slabá až stredná.

Poľnohospodárska pôda sa nachádza v nasledovných klimatických regiónoch:

- teplom, veľmi suchom, nížinnom, kde dĺžka obdobia s teplotou vzduchu nad 5°C je 237 dní, priemerná teplota v januári je -1° až -3°C a vo vegetačnom období 15° až 17°C,
- dostatočne teplom, suchom, pahorkatinovom, kde dĺžka obdobia s teplotou vzduchu nad 5°C je 231 dní, priemerná teplota v januári je -1° až -3°C a vo vegetačnom období 15° až 16°C,

- mierne teplom, mierne vlhkom, kde dĺžka obdobia s teplotou vzduchu nad 5°C je 215 dní, priemerná teplota v januári je -2° až -5°C a vo vegetačnom období 13° až 15°C.

Rastlinstvo, živočíšstvo

Z hľadiska fytogeografického členenia riešené územie leží na hranici dvoch oblastí:

- oblasť panónskej flóry (Pannonicum), obvod eupanónskej xerothermnej flóry (Eupannonicum), okres Záhorská nížina,
- oblasť západokarpatskej flóry (Carpathicum occidentale), obvod predkarpatskej flóry (Praecarpaticum), okres Malé Karpaty.

Potenciálna prirodzená vegetácia je vegetácia, ktorá by sa za daných klimatických, pôdnych a hydrologických pomerov vyvinula na určitom mieste (biotope), keby vplyv ľudskej činnosti ihneď prestal pôsobiť. Poznanie prirodzenej potenciálnej vegetácie územia je dôležité najmä z hľadiska rekonštrukcie, obnovy a ďalšieho prirodzeného vývoja vegetácie (lesnej aj nelesnej) s cieľom jej priblíženia sa či úplného prinavrátenia do prirodzeného stavu, aby sa tak zabezpečila ekologická stabilita územia.

Potenciálnu prirodzenú vegetáciu na väčšine riešeného územia predstavujú:

- jaseňovo-brestovo-dubové a jelšové lužné lesy,
- dubovo-hrabové lesy,
- dubové a cerovo-dubové lesy,
- kvetnaté bukové a jedľové lesy.

Vplyvom intenzívneho hospodárenia pôvodná vegetačná pokrývka bola vo väčšej časti odstránená (zachovali sa zvyšky lesov a lesíkov, ktoré umožňujú vytvoriť obraz o ich prirodzenom alebo jemu blízkom zložení - ochrana týchto lesov je veľmi dôležitá, lebo spôsobujú ako ekostabilizačný faktor), na miestach prirodzených kultúr sa nachádzajú stredne úrodné poľnohospodárske pôdy Slovenska.

Živočíchy tvoria nezastupiteľnú zložku všetkých typov spoločenstiev biosféry. V zložitých potravných reťazcoch rozhodujúcou mierou prispievajú k ekologickej rovnováhe v obehú látok a energie. Čím väčšia je druhová rozmanitosť, tým lepšie podmienky sa vytvárajú pre ďalší rozvoj územia aj v prípade, ak ich chápeme z hľadiska ekologickej stratégie ľudskej spoločnosti. Dnešné rozšírenie a zloženie fauny je výsledkom dlhodobého vývinu.

Z hľadiska živočíšnej regionalizácie Slovenska územie obce patrí do hraničného pásma medzi Panónskou oblasťou a Západnými Karpatmi. V rámci Panónskej oblasti riešený priestor patrí do dyjsko-moravského obvodu, kým v rámci Západných Karpát riešený priestor patrí do vonkajšieho obvodu a do moravsko-slovenského okrsku.

Na území obce sa z poľovnej (srstnatej i pernatej) zveri vo voľnej prírode nachádzajú všetky významné druhy (srnec, diviak, bažant, jarabica a zajac).

Nerastné suroviny

Za nerasty sa podľa zákona č. 44/1988 Zb. o ochrane a využití nerastného bohatstva (banský zákon) považujú tuhé, kvapalné a plynné časti zemskej kôry. Ložiskom nerastov je prírodné nahromadenie nerastov.

V riešenom území sa vyskytuje približne na 100 ha ložisko rašeliny.

Hydrologické pomery

Územie obce Cerová patrí do povodia rieky Morava. Rieka Myjavská Rudava, jej dĺžka je 45 km a zaberá povodie s plchou cca 740 km². Je tokom III. rádu, priemerná lesnatosť povodia dosahuje až 60%. Jej pravostrannými prítomni sú potok Výmol, Podvčelínsky potok, Cerovský potok a Čierny potok. Tieto sa vlievajú do rieky Myjavy a táto do Moravy.

V západnej časti k.ú. Rozbehy sa nachádza pramenná oblasť vodného toku Hlavina. Trnávka pravostranný prítok Dudváhu s dĺžkou 42 km. Najprv tečie východným smerom v priestore južne od obce Rozbehy, následne sa stáča na juh a preteká chatovou osadou Sokolské chaty.

V extraviláne obce je vybudovaných 13 odvodňovacích kanálov (v správe Hydromeliorácií š.p. Bratislava) na usmernenie a sústredenie povrchového odtoku zo svahov Malých Karpát.

Rieka Myjava je ľavostranný prítok Moravy s dĺžkou 79 km (v katastri obce Kúty ústi do Moravy), priemerným prietokom 2,6 m³/s (pri obci Štefanov) a plochou povodia 806 km². Pramení v Bielych Karpatoch pod Šibeničným vrchom (707,5 m n.m.) na území Českej republiky, v nadmorskej výške cca 660 m n.m., juhovýchodne od obce Nová Lehota.

Tab. 3: Charakteristiky prietoku (m³/s) rieky Myjava v riešenom území

Tok	Stanica	Priemerný prietok	Maximálny prietok	Minimálny prietok
Myjava	Jablonica	0,726	8,220	0,175

Poznámka: Údaje za rok 2003

Prameň: SHMÚ, 2006

Termálne pramene v záujmovom území sa nevyskytujú.

Vodohospodársky chránené územia sa v k.ú. obce Cerová nenachádzajú. V území sa nenachádzajú súvislé vodné plochy. Najbližšie sú v tesnom dotyku v katastrálnom území Šranek. Jedná sa o bývalé ťažobné jamy na rašelinu, ktoré boli po jej vytŕažení zaplavené vodou z Rudavy.

Súčasná krajinná štruktúra

Súčasná krajinná štruktúra je tvorená súborom prvkov, ktoré človek ovplyvnil, čiastočne alebo úplne pozmenil, resp. novovytvoril ako umelé prvky krajiny. Typ súčasnej krajiny má heterogénny charakter:

- západná polovica k.ú. obce má charakter poľnohospodárskej krajiny so sústredenými vidieckymi sídlami - pahorkatinová oráčinová krajina,

- východná polovica k.ú. obce má charakter lesnej neosídlennej krajiny až sporadicky osídlennej krajiny – krajina so sekundárnou skladbou drevín – montánná krajina zmiešaných lesov.

Tab. 5: Štruktúra využitia zeme v obci Cerová (v m²)

Celková výmera územia obce	Poľnohospodárska pôda	Lesné pozemky	Vodné plochy	Zastavené plochy a nádvorcia	Ostatné plochy
21 883 340	12 663 602	7 371 594	161 614	1 053 177	633 353
100 %	57,87	33,69	0,74	4,81	2,89

Poznámka: Údaje k 31.12.2014

Zdroj: Štatistický úrad SR, 2015

Ochrana prírody

Ochranou prírody a krajiny sa rozumie obmedzovanie zásahov, ktoré môžu ohroziť, poškodiť alebo zničiť podmienky a formy života, prírodné dedičstvo, vzhľad krajiny a znížiť jej ekologickú stabilitu, ako i odstraňovanie takýchto zásahov. Cieľom ochrany prírody a krajiny je chrániť prírodu pre optimálne využitie krajiny. Príroda a jej časti v rámci krajiny predstavujú pre život nesmierne dôležitú, až existenčnú zložku životného prostredia. Prírodu a krajinu treba chrániť nielen z hľadiska súčasných životných potrieb, ale aj pre potrebu zachovať ju pre budúce pokolenie ako zdravú.

Územná ochrana

Do k.ú. obce zasahuje aj 1 veľkoplošné chránené územie, a to *Chránená krajinná oblasť Malé Karpaty*. Chránená krajinná oblasť Malé Karpaty bola zriadená vyhláškou MK SSR č. 64/1976 Zb. zo dňa 5. mája 1976 v znení zákona NR SR č. 287/1994 Z.z. a v znení vyhlášky MŽP SR č. 138/2001 Z.z. zo dňa 30. marca 2001. CHKO Malé Karpaty je jediné veľkoplošné chránené územie vinohradníckeho charakteru na Slovensku. Malé Karpaty predstavujú okrajové pohorie vnútorných Karpát, rozkladajúce sa v ich juhozápadnom cípe. Malé Karpaty sú jadrové pohorie so špecifickým vývojom kryštalinika, s obalovou aj príkrovovými jednotkami. V území vystupujú granitoidné horniny, vápence, bridlice, fylity, amfibolity a ďalšie horniny jadrových pohorí. Územie z veľkej časti pokrývajú listnaté lesy s *bukom*, *jaseňom štíhlým*, *javorom horským* a *lipou*. Z nepôvodných drevín sa tu vyskytuje *gaštan jedlý*.

V nami riešenom území leží časť chránenej krajinskej oblasti Malé Karpaty, keď plocha CHKO zaberá väčšiu časť záujmového územia a teda väčšia výmera spadá v zmysle zákona 543/2002 Z.z. do druhého stupňa ochrany.

Natura 2000 je názov sústavy chránených území členských krajín Európskej únie a hlavným cieľom jej vytvorenia je zachovanie prírodného dedičstva, ktoré je významné nielen pre príslušný členský štát, ale najmä pre Európsku úniu ako celok. Táto sústava chránených území má zabezpečiť ochranu najvzácnejších a najviac ohrozených druhov voľne rastúcich rastlín, voľne žijúcich živočíchov a prírodných biotopov vyskytujúcich sa na území štátov Európskej únie a prostredníctvom ochrany týchto druhov a biotopov zabezpečiť zachovanie

biologickej rôznorodosti v celej Európskej únii. Sústavu NATURA 2000 tvoria dva typy území: chránené vtáčie územia (CHVÚ) a územia európskeho významu (ÚEV).

Historický park je významnou pamiatkou romanticko-krajinárskeho obdobia záhradného umenia na Slovensku. Park tvorí urbaniskocko-architektonický areál s dendrologicky bohatou zbierkou drevín. Je významnou pamiatkou nadregionálneho významu. Park sa nachádza pri kaštieli v juhozápadnom okraji pôvodnej obce Cerová. Podľa záznamov v parku rástlo 63 druhov drevín. Počas pochôdzky boli zaznamenané napr. tieto druhy: javor horský, javor mliečny, lipa malolistá, jaseň štíhly, pagaštan konský, lieska obyčajná, agár biely, buk obyčajný, orech kráľovský, orech čierny, orgován obyčajný, brest horský. V k.ú. sa nachádzajú tri cintoríny (jeden v časti Rozbehy). Výraznejšia zeleň je iba na jednom z nich. Chránený strom je v lokalite pri Pustom mlyne od r. 1999 vyhlásený za chránený mohutný exemplár duba letného. Okolo stromu nebolo vyhlásené ochranné pásmo. Žiadne lokality neboli doposiaľ zaradené do zoznamu chránených území európskeho významu a neboli tu vymedzené žiadne chránené vtáčie územie.

Odpadové hospodárstvo

Základným právnym predpisom pri predchádzaní vzniku odpadov a pri nakladaní s odpadmi je zákon č. 79/2015 Z.z. o odpadoch a o zmene a doplnení niektorých zákonov. Účelom odpadového hospodárstva v zmysle zákona o odpadoch je predchádzať vzniku odpadov, obmedzovať ich tvorbu, znižovať nebezpečné vlastnosti odpadov a prednostne zabezpečiť zhodnocovanie odpadov pred ich zneškodňovaním. Infraštruktúru odpadového hospodárstva predstavujú zariadenia a objekty na nakladanie s odpadmi. Riešenie problematiky komunálneho odpadu a nový prístup k odpadom má vplyv na zlepšenie stavu životného prostredia a rast životnej úrovne obyvateľstva. Základným spôsobom zneškodňovania komunálneho odpadu je skládkovanie.

V obci Cerová sú zabezpečené komplexné profesionálne služby v odpadovom hospodárstve:

- v obci je zavedený komplexný separovaný zber odpadu - plasty, papier, textil a obuv, kovy a sklo.

V 90-tych rokoch obec vybudovala ekologickú skládku odpadov s kapacitou 95 000 m³.

Bolo potrebné vykúpiť pozemky na skládku, vyklčovať územie a vyhlbiť pod úroveň okolitého terénu. Následne sa položila špeciálna fólia. Zaviedol sa monitorovací systém, ktorý zabezpečuje rozbor a sledovanie odpadov. Odpadová voda zo skládky je odvádzaná do čističky odpadových vôd v Senici.

Drobný stavebný odpad a veľkoobjemový odpad sa môže ukladať do kontajnerov, ktoré budú pristavené v obci 2x ročne. Do kontajnera je zakázané vkladať: nevytriedený komunálny odpad, železný odpad, železný šrot, haluzoviny a konáre.

Vzhľadom na prevažne poľnohospodársky ráz územia významný podiel na celkovej skladbe odpadu má odpad organického pôvodu popri samotnom komunálnom odpade.

V strednodobom horizonte je potrebné zaviesť intenzívnejší separovaný zber biologicky rozložiteľných odpadov v obci, ako aj celkovo skvalitniť separovaný zber v obci.

V nasledujúcich rokoch bude potrebné zvýšiť informovanosť občanov o separovanom zbere komunálnych odpadov.

Životné prostredie

Súčasný stav kvality životného prostredia záujmového územia je výsledkom vzájomného priestorového a časového pôsobenia stresových faktorov rôznej intenzity.

Obec Cerová predstavuje vidiecky typ sídla historicky budovaný zástavbou popri cestách. Najvýraznejší ťažiskový priestor je sformovaný v polohe pri obecnom úrade, kultúrnom dome a tiež aj autobusovej zastávke.

Pôdorys, urbanistická štruktúra obce a architektúra pôvodných objektov je zdrojom estetických hodnôt a identity obce. Je preto potrebné zachovanie charakteru pôvodnej zástavby a podporenie týchto hodnôt realizáciou nasledovných opatrení:

- pri obnove, dostavbe a novej výstavbe zohľadniť mierku pôvodnej štruktúry zástavby a zachovať typickú siluetu zástavby
- uvažovať s rekonštrukciou a revitalizáciou centrálnej časti obce a verejných priestranstiev (objekty občianskej vybavenosti, verejná zeleň, chodníky a spevnené plochy)
- podporiť estetické kvality prostredia návrhom výsadby stromoradií, alejí a parčíkov
- podporiť estetické kvality prostredia návrhom osadenia prvkov drobnej architektúry s dôrazom na vytváranie imidžu a štylizovanie
- podporovať výstavbu na nezastavaných prielukách v uličnej fronte s cieľom vytvorenia kontinuálneho uličného priestoru
- pri vymedzení nových rozvojových plôch zachovať a ďalej podporiť kompaktný pôdorys obce
- pri návrhu rozširovania / prestavby uličnej siete rešpektovať existujúci pôdorys obce.

Zástavba v riešenom území je v pomerne dobrom technickom stave a asanácie nie sú potrebné. Rozširovanie existujúceho stavebného fondu je možné riešiť prestavbami existujúcich objektov – rekonštrukcia, dostavba, nadstavba, resp. novou výstavbou.

V záujmovom území najväčším problémom pre kvalitu životného prostredia je doprava, ktorá hlukom a vibráciou veľmi zaťažuje intravilán obce, pričom najviac zaťažené sú lokality nachádzajúce sa pozdĺž dopravných ťahov.

V zastavanom území obce je nutné zachovať vidiecky charakter zástavby, pri obnove, dostavbe a novej výstavbe zohľadniť merítko pôvodnej štruktúry zástavby a zachovať typickú siluetu zástavby.

V strednodobom horizonte je potrebné realizovať aktivity v oblasti životného prostredia cieľom zvýšiť jej kvalitu revitalizáciou a rozšírením verejnej zelene.

História obce Cerová v skratke

Prvá písomná zmienka o obci Cerová pochádza z roku 1324, v ktorej sa uvádza pod názvom Korlatheku, v roku 1446 ako Liezko Podhrad – majetok korlátskeho panstva. Tvorila ju tri pôvodne samostatné obce – Cerová, Lieskové a Rozbehy. V roku 1896 boli zlúčené obce Cerová a Lieskové a dostali jednoslovné pomenovanie Korlátko. V roku 1918 po zániku Rakúsko-Uhorska a vzniku Československej republiky sa obec začala volať Cerová – Lieskové. V roku 1976 sa k obci pričlenila obec Rozbehy a dostala pomenovanie Cerová.

Nad obcou v zalesnenom teréne sa týči zrúcanina hradu Korlátko, ktorého korene siahajú až do 11. storočia. Tento kedysi mocný hrad strážil spoločne s blízkym Ostrým Kameňom dôležitú „Českú cestu“, ktorá viedla Biksadským priesmykom cez pohorie Malých Karpát. Túto dôležitú cestu používali kupci pri svojich cestách z Badína a Trnavy do Českých krajín. Staviteľom a prvým majiteľom hradu Korlátko bol Konrád Korláth. Spolu s hradom Branč bol v 13. storočí majetkom rodu Abovcov. Na začiatku 14. storočia ho vlastnil Matúš Čák Trenčiansky, ktorý oň prišiel po bitke s uhorským kráľom Karolom I. Robertom pri Rozhanovciach. Korlátsky hrad sa tak stal v roku 1312 kráľovským majetkom. V roku 1394 ho uhorský kráľ Žigmund Luxemburský daroval Stiborovi zo Stiboríc. Po jeho smrti opäť pripadol uhorskej korune. Do roku 1700 sa v ňom vystriedalo viacero šľachtických rodov. V roku 1740 bývalo na hrade už len niekoľko panských hajdúchov, ktorý strážili väzňov v hradných pivniciach. Napriek tomu, že bol hrad zachovalý panstvo ho opustilo a odsťahovalo sa do pohodlnejších kaštieľov v Jablonici a Lieskovom. Hrad od polovice 18. storočia pomaly pustol. Z jednotlivých stvieb sa zachovali len zvyšky obvodových múrov horného hradu a súvislejšie úseky dolného pevnenia.

Okrem zrúcanin hradu sa zo svetských pamiatok v obci zachoval renesančno-barokový kaštieľ postavený v roku 1700. V prvej polovici 19. storočia jeho fasádu klasicisticky upravili. Ide o dvojpodlažnú stavbu so štvorcovým pôdorysom a náročnými vežami obklopenú vysokým kamenným múrom. Kaštieľ je obklopený parkom a v súčasnosti sa využíva ako charitný domov sestier Svätého kríža.

K sakrálnym pamiatkam obce patrí kostol svätého Anjela Strážcu, postavený v roku 1802. Z 19. storočia sa zachovala murovaná stavba zvonice.

A.1 Analýza vnútorného prostredia

Ludské zdroje

Obyvateľstvo nemožno považovať za statický element, ale naopak vyznačuje sa silnou dynamikou jeho počtu, štruktúry, priestorového rozloženia a ďalších znakov. Logickým a nevyhnutným dôsledkom transformačných pohybov v politickej a ekonomickej sfére slovenskej spoločnosti po roku 1989 sú aj posuny v demografickom vývoji.

Vývoj počtu obyvateľov obce v posledných rokoch charakterizoval veľmi intenzívni rast. Pri SODB v roku 2011 obec mala 2254 trvale bývajúcich obyvateľov, rovnako ako k 31.12.2014. K 31.7.2015 v obci Cerová bývalo 1166 osôb.

V strednodobom horizonte sa očakáva stabilizácia počtu obyvateľstva obce (k tomu by mali prispievať aj výstavby nájomných bytov v obci) na úrovni okolo 1200. Predpokladaný nárast počtu obyvateľov bude pravdepodobne pochádzať najmä z imigrácie.

Predpoklad vývoja obyvateľov obce pre výhľadové obdobie sa vychádza z nasledujúcich cieľov:

- vytvárať podmienky pre ďalší rast počtu obyvateľov obce,
- vytvárať podmienky pre rozvoj podnikateľských aktivít a služieb v obci.

Tab. 11: Vývoj počtu obyvateľstva v obci Cerová v období 2001-2014

rok	2001	2002	2003	2004	2005	2006	2007	2008	2009	2010	2011	2012	2013	2014
Počet obyv.	1354	1314	1293	1265	1241	1242	1223	1222	1214	1213	1197	1203	1204	1182

Zdroj: Štatistický úrad SR, 2015

Poznámka: PHSR vychádza z počtu obyvateľstva zistených v SODB 2011.

Tab. 12: Vývoj hustoty obyvateľstva v obci Cerová v období 2010-2014
(osoba na kilometer štvorcový)

2010	2011	2012	2013	2014
55,43	54,69	54,97	55,02	54,02

Zdroj: Štatistický úrad SR, 2015

Tab. 13: Bývajúce obyvateľstvo podľa národnosti

Národnosť	Počet osôb
Slovenská	1165
Maďarská	0
Rómska	0
Rusínska	0
Ukrajinská	0
Česká	3
Nemecká	0
Poľská	0
Chorvátska	0
Srbská	0
Ruská	0
Židovská	0
Moravská	0
Bulharská	0

Ostatné	2
Nezistené	12
Spolu	1182

Zdroj: ŠÚ SR SODB 2011

V národnostnej štruktúre obce má dominantné zastúpenie obyvateľstvo slovenskej národnosti (98,6 %). Druhá najpočetnejšia národnosť bola skupina nezistená čo tvorí 1 %, česká národnosť tvorí 0,3 %.

Podľa SODB 2011 v náboženskej štruktúre obyvateľstva obce dominujú obyvatelia, ktorí sa prihlasujú k rímskokatolíckej cirkvi (tvoria 83,67 % obyvateľstva obce). Počet osôb bez náboženského vyznania je 79, čo predstavuje 6,68 %.

Tab. 14: Bývajúce obyvateľstvo podľa náboženského vyznania

Náboženské vyznanie / cirkev	Počet
Rímskokatolícka cirkev	989
Gréckokatolícka cirkev	0
Pravoslávna cirkev	0
Evanjelická cirkev augsburského vyznania	38
Reformovaná kresťanská cirkev	0
Náboženská spoločnosť Jehovovi svedkovia	1
Evanjelická cirkev metodistická	0
Kresťanské zbory	5
Apoštolská cirkev	0
Bratská jednota baptistov	0
Cirkev československá husitská	1
Cirkev adventistov siedmeho dňa	0
Cirkev bratská	0
Židovské náboženské obce	0
Ostatné	8
Bez vyznania	79
Nezistené	61
Spolu	1182

Prameň: ŠÚ SR SODB 2011

Ekonomická a sociálna situácia obyvateľov obce sa nevyhnutne odráža na spoločenskom vedomí i správaní. Zmenená životná situácia má vplyv na hodnotenie prebiehajúcich zmien a utvára novú spoločenskú klímu vrátane populačnej.

Veľké množstvo rozličných foriem demografickej dynamiky možno rozdeliť do troch kategórií pohybu: prirodzený pohyb obyvateľstva, mechanický pohyb obyvateľstva, sociálno-ekonomický pohyb obyvateľstva.

Prirodzený pohyb obyvateľstva

Populácia obce má priemernú úroveň pôrodnosti, kým miera úmrtnosti v obci je tiež okolo celoštátneho priemeru. Obec Cerová vykazuje veľmi nepriaznivé trendy vývinu prirodzeného pohybu obyvateľstva.

Tab. 15: Vývoj počtu narodených v obci v období 2001-2014

Rok	2001	2002	2003	2004	2005	2006	2007	2008	2009	2010	2011	2012	2013	2014
Narodení	9	15	8	10	9	9	6	10	10	14	12	11	11	3

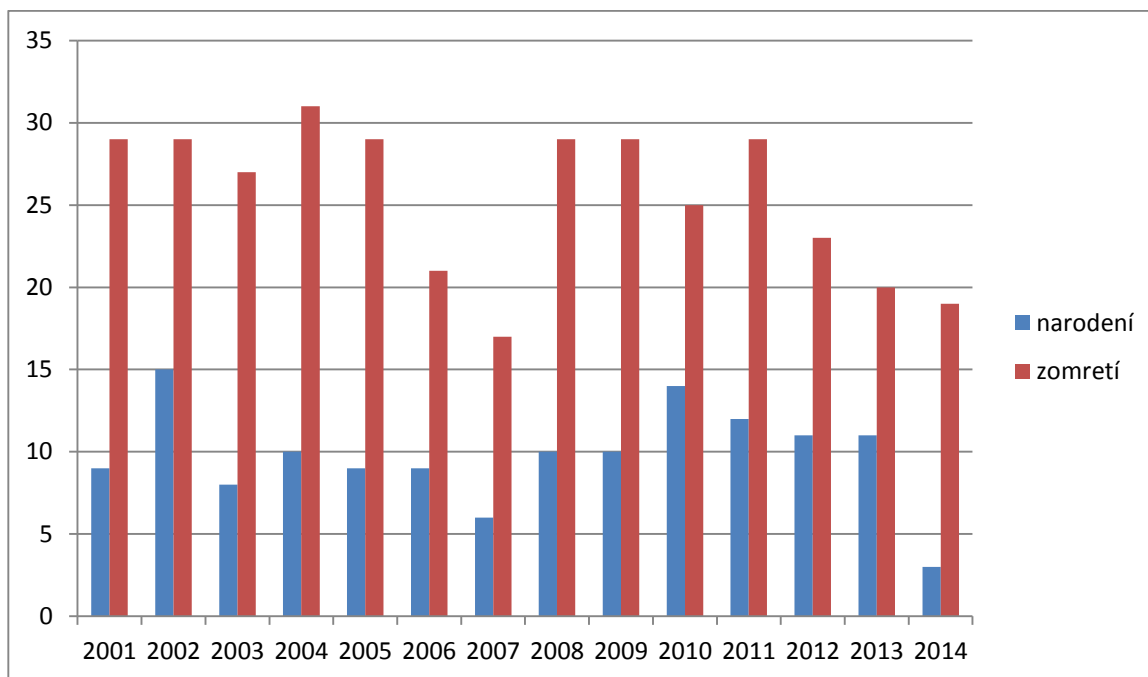
Zdroj: Štatistický úrad SR

Tab. 16: Vývoj počtu zomretých v obci v období 2001-2014

Rok	2001	2002	2003	2004	2005	2006	2007	2008	2009	2010	2011	2012	2013	2014
Zomretí	29	29	27	31	29	21	17	29	29	25	29	23	20	19

Zdroj: Štatistický úrad SR

Graf 1: Prirodzený pohyb obyvateľstva v obci Cerová



Zdroj: Štatistický úrad SR

Rozdiel medzi počtom živonarodených a zomretých indikuje výrazný prirodzený úbytok obyvateľstva v obci – až - 220 osôb (v období 2001-2014 počet narodených bol 137, kým počet zomretých bol 357), čo zapríčiňuje hlavne veková štruktúra obyvateľstva (vysoký podiel ľudí vo veku nad 60).

Podiel populácie v predproduktívnom (veková skupina 0 -14), produktívnom (muži 15 - 59, ženy 15 - 54) a poproduktívnom (muži nad 60, ženy nad 55) veku na celkovej populácii obce je nepriaznivejší ako celoštátny trend. Veková štruktúra obyvateľstva obce mala v r. 2011 veľmi nepriaznivú skladbu. Index starnutia vyjadrujúci pomer poproduktívneho obyvateľstva k predproduktívnemu je tiež veľmi nepriaznivý.

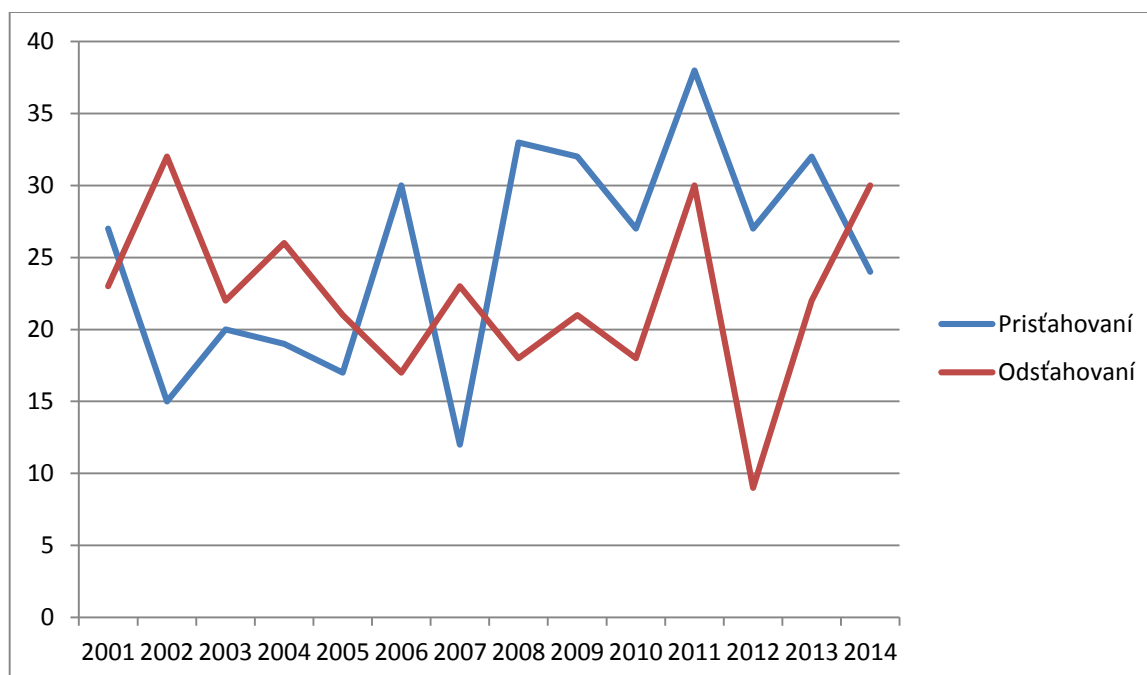
Mechanický pohyb obyvateľstva

Priestorová a sociálna mobilita obyvateľstva navzájom od seba závisia. Zmena sociálnej štruktúry vyvoláva priestorové pohyby obyvateľstva. Rozvoj priemyslu a terciárnych aktivít a ich lokalizácia predovšetkým v mestských sídlach vyvolali rozsiahle presuny obyvateľstva do miest – migrácia občanov obce v podstate odráža rozdiely medzi okolitými sídlami v sociálnych a ekonomických podmienkach života ľudí. Z priestorového hodnotenia dochádzky do zamestnania rozhodujúca zložka pracovnej sily je zamestnaná v mestách Senica, Trnava a Bratislava.

Migrácia obyvateľstva je taký pohyb obyvateľstva, ktorý sa viaže na zmenu trvalého bydliska. Pri tomto pohybe vznikajú významné zmeny v priestorovom rozmiestnení pracovnej sily. Tá je však do značnej miery ovplyvňovaná predovšetkým možnosťou získania bývania a zamestnania.

V posledných rokoch sa na Slovensku prejavuje trend sťahovania obyvateľov z miest do ich vidieckeho zázemia.

Graf 2: Migračné saldo obce Cerová v období 2001 – 2014



Zdroj: Štatistický úrad SR

Podiel ľudí prisťahovaných do obce je výrazný. V období 2001 - 2014 do obce sa prisťahovalo 353 osôb, pričom v tom istom období z obce sa odsťahovalo len 312 osôb. Tieto údaje svedčia o výraznom migračnom prírastku obyvateľstva. V nasledujúcich rokoch očakávame zosilnenie tohto procesu, najmä ak obec územným plánom pripraví nové rozvojové lokality, čo by prinieslo výrazné impulzy pre rozvoj obce.

Tab. 17: Vývoj počtu prisťahovaných na trvalý pobyt do obce v období 2001-2014

Rok	2001	2002	2003	2004	2005	2006	2007	2008	2009	2010	2011	2012	2013	2014
Prisťahovaní na trvalý pobyt	27	15	20	19	17	30	12	33	32	27	38	27	32	24

Zdroj: Štatistický úrad SR

Tab. 18: Vývoj počtu vystáňovaných z trvalého pobytu z obce v období 2001-2014

Rok	2001	2002	2003	2004	2005	2006	2007	2008	2009	2010	2011	2012	2013	2014
Vystáňovaní z trvalého pobytu	23	32	22	26	21	17	23	18	21	18	30	9	22	30

Zdroj: Štatistický úrad SR

Tab. 19: Saldo migrácie obce v období 2001-2014

Rok	2001	2002	2003	2004	2005	2006	2007	2008	2009	2010	2011	2012	2013	2014
X	4	-17	-2	-7	-4	13	-11	15	11	9	8	18	10	-6

Sociálno-ekonomický pohyb obyvateľstva

Táto mobilita zahŕňa presuny obyvateľstva medzi jednotlivými sociálnymi skupinami. Výsledkom tohto pohybu sú zmeny v štruktúre obyvateľstva podľa ekonomických a kultúrnych znakov.

Školské vzdelanie je výrazom kultúrnej vyspelosti každej spoločnosti. Je jedným z činiteľov ovplyvňujúcich životnú úroveň a podmieňajúcich úspešný rozvoj národného hospodárstva vo všetkých jeho oblastiach.

Z hľadiska vzdelanosti obyvateľstva vykazuje obec menej konkurencieschopnú vzdelanostnú úroveň - v obci Cerová vzdelanostná štruktúra obyv. je nepriaznivejšia v porovnaní s celoslovenským priemerom.

Tab. 19: Bývajúce obyvateľstvo podľa najvyššieho skončeného stupňa školského vzdelania –

I

Trvalo bývajúce obyvateľstvo spolu	Najvyššie dosiahnuté vzdelanie				
	Základné	Učňovské (bez maturity)	Stredné odborné (bez maturity)	Úplné stredné učňovské (s maturitou)	Úplné stredné odborné (s maturitou)
1182	213	186	151	44	250

Zdroj: ŠÚ SR SODB 2011

Tab. 20: Bývajúce obyvateľstvo podľa najvyššieho skončeného stupňa školského vzdelania –

II.

Najvyššie dosiahnuté vzdelanie						
Úplné stredné všeobecné	Vyššie odborné	Vysokoškolské bakalárske	Vysokoškolské inž., mag., doktor.	Vysokoškolské doktorandské	Bez vzdelania	Nezistené
31	12	16	90	7	172	10

Zdroj: ŠÚ SR SODB 2011

Nezamestnanosť

Najvýznamnejším ukazovateľom situácie na trhu práce je miera nezamestnanosti, ktorá je jedným zo základných kritérií pre klasifikovanie problémových regiónov. Sprievodným javom vysokej miery nezamestnanosti je sociálna a ekonomická ohrozenosť.

Miera nezamestnanosti v obci je vysoko nad krajským a okresným priemerom, k 30.06.2015 jej hodnota bola 11,5 %. Miera nezamestnanosti v mikropriestore obce je takmer na úrovni SR.

Vzdelanostná štruktúra nezamestnaných odhaľuje, že najzraniteľnejšie sú skupiny s najnižšou kvalifikáciou a vzdelaním. Nízky stupeň vzdelania predstavuje hlavnú prekážku pri uplatnení sa na trhu práce. Vysoká nezamestnanosť osôb s nízkym vzdelaním svedčí o štrukturálnych zmenách v dopyte po práci a jeho orientácii na kvalifikovanú a kvalifikačne flexibilnú pracovnú silu.

Tab. 21: Vývoj počtu evidovaných uchádzačov o zamestnanie v obci v období 2000-2014

2000	2001	2002	2003	2004	2005	2006	2007	2008	2009	2010	2011	2012	2013	2014
	83	51	60	64	43	37	28	29	81	78	58	58	78	55

Tab. 22: Regióny podľa miery evidovanej nezamestnanosti v SR k 30.06.2015

Územie	Miera evid. nezam. v %
Obec Cerová	11,5
Slovensko	11,55
Senica	10,06
Trnavský kraj	7,48

Zdroj: UPSVAR, 2015

Tab. 23: Veková štruktúra evidovaných nezamestnaných v obci

veková štrukt.	Počet evidovaných nezamestnaných k 30.06.2015
< 20 rokov	1
>= 20 do < 25 rokov	7
>= 25 do < 30 rokov	4
>= 30 do < 35 rokov	4
>= 35 do < 40 rokov	8
>= 40 do < 45 rokov	4
>= 45 do < 50 rokov	6
>= 50 do < 55 rokov	10
>= 55 do < 60 rokov	8
>= 60 rokov	0

Zdroj: UPSVAR, 2015

Tab. 24: Počet evidovaných nezamestnaných podľa vzdelanostnej štruktúry v obci

vzdelanostná štruktúra	Počet evidovaných nezamestnaných k 30.06.2015
10 – Neukončené základné vzdelanie	0
11 - Základné vzdelanie	7
12 - Nižšie stredné odborné vzdelanie	25
13 - Stredné odborné vzdelanie	13
14 - Úplné stredné odborné vzdelanie	0
15 - Úplné stredné všeobecné vzdelanie	3
16 - Vyššie odborné vzdelanie	0
17 - Vysokoškolské vzdelanie prvého stupňa	2
18 - Vysokoškolské vzdelanie druhého stupňa	2
19 - Vysokoškolské vzdelanie tretieho stupňa	0
SPOLU	52

Zdroj: UPSVAR, 2015

Tab. 25: Počet evidovaných nezamestnaných v obci podľa dĺžky evidencie

v tom podľa dĺžky evidencie											
0-3 mesiacov	4-6 mesiacov	7-9 mesiacov	10-12 mesiacov	13-18 mesiacov	19-24 mesiacov	25-30 mesiacov	31-36 mesiacov	37-42 mesiacov	43-48 mesiacov	nad 48 mesiacov	N/A
10	13	7	3	1	4	1	1	1	3	8	0

Zdroj: UPSVAR, 2015

Tab. 26: Počet evidovaných nezamestnaných v obci podľa profesie posledného zamestnania

0 - Príslušníci ozbrojených síl	1 - Zákonodarcovia, riadiaci pracovníci	2 - Špecialisti	3 - Technici a odborní pracovníci	4 - Administratívni pracovníci	5 - Pracovníci v službách a obchode	6 - Kvalifikovaní pracovníci v poľnohospodárstve, lesníctve a rybníctve	7 - Kvalifikovaní pracovníci a remeselníci	8 - Operátori a montéri strojov a zariadení	9 - Pomocní a nekvalifikovaní pracovníci	N/A - neurčené
1	0	0	5	2	4	1	4	11	12	12

Zdroj: UPSVAR, 2015

Tab. 27: Základné charakteristiky obyvateľstva obce podľa ekonomických aktivít

Trvalo bývajúc obyvateľstvo	Ekonomická aktivita													
	Pracujúci (okrem dôchodcov)	Pracujúci dôchodcovia	Osoby na materskej dovolenke	Osoby na rodičovskej dovolenke	Nezamestnaní	Študenti stredných škôl	Študenti vysokých škôl	Osoby v domácnosti	Dôchodcovia	Príjemcovia kapitálových príjmov	Deti do 16. rokov (nar. po 20.5.1995)	Iná	Nezistená	Z toho ekonomicky aktívny
1182	460	8	2	28	72	53	16	1	365	0	155	6	16	542

Zdroj: ŠÚ SR SODB 2011

Mzdy

Tab. 28: Regionálna štruktúra priemernej nominálnej mesačnej mzdy na rôznych regionálnych úrovniach v období 2010-2014

	2010	2011	2012	2013	2014
Slovenská republika	828	853	881	891	957
Bratislavský kraj	1 160	1 124	1 159	1 182	1 286
Trnavský kraj	787	815	831	841	892
Okres Senica	692	739	766	778	819

Zdroj: Štatistický úrad SR, 2015

Jedným z najdôležitejších ukazovateľov vyspelosti regiónov je cena práce. Cena práce je nemotivačným faktorom z pozície zamestnávateľa, ak je jej rast rýchlejší než rast produktivity práce. Súčasná úroveň priemernej nominálnej mesačnej mzdy v okrese Senica dosahuje 85,6 % celoštátneho ukazovateľa. V roku 2014 priemerná nominálna mesačná mzda v okrese Senica bola 819 EUR – pričom priemerná nominálna mesačná mzda v SR bola 957 EUR.

V strednodobom horizonte jednou z hlavných priorít obce je zvyšovať zamestnanosť a tak prispievať k zvyšovaniu životnej úrovne obyvateľov obce.

Ludia ohrození rizikom sociálneho vylúčenia

Najpočetnejšou skupinou ľudí ohrozených rizikom sociálneho vylúčenia sú nezamestnaní. V najbližších rokoch bude potrebné sústrediť pozornosť aj na pracovnú silu vo vekových skupinách nad 50 rokov, ktorí sú ohrození rizikom sociálneho vylúčenia, lebo väčšinou majú nízku adaptabilitu na meniace sa požiadavky pracovného trhu a majú zväčša nevyhovujúcu kvalifikáciu, čoho dôsledok je ich nízka atraktivita pre zamestnávateľa (majú malú šancu uplatniť sa na trhu práce).

Ďalšou skupinou ľudí ohrozených rizikom sociálneho vylúčenia sú starší obyvatelia, ktorí sú poberateľmi starobných dôchodkov (výraznejšie vyššie vekové kategórie) a zdravotne, zmyslovo a duševne postihnutí občania. Takíto občania sú v prevažnej miere poberateľmi invalidných dôchodkov.

Ďalšou významnou skupinou ľudí, ktorých možno zaradiť medzi ohrozených rizikom sociálneho vylúčenia, sú deti odkázané na pomoc cudzích a prípadne iné sociálne ohrozené skupiny obyvateľov.

V budúcom období možno predpokladať zvýšený záujem občanov o sociálne služby, keďže dochádza k starnutiu populácie, čo predstavuje celoeurópsky trend.

Domový a bytový fond

Bývanie je hlavnou funkciou v riešenom území. Táto funkcia je reprezentovaná takmer výlučne tradičnou zástavbou rodinných domov, zväčša jednopodlažných.

Priestorové usporiadanie je typické pre vidiecku uličnú zástavbu s jedno a dvojpodlažnými rodinnými domami v rôznych formách podľa doby ich výstavby. Individuálna bytová výstavba sa zintenzívnila v posledných rokoch. V súčasnosti prebieha bytová výstavba v prielukách a niekoľkých nových lokalitách. Po vyčerpaní týchto plôch bude potrebné vymedziť nové plochy pre bytovú výstavbu, v rámci zastavaného územia i mimo neho.

Úroveň bývania je jednou zo základných charakteristík životnej úrovne obyvateľstva. Jej vývoj úzko súvisí s rastom počtu obyvateľstva, jeho štruktúrou a rozmiestnením. Ovplyvňuje úroveň reprodukcie pracovných síl, pôsobí na celkový životný štýl obyvateľstva.

Tab. 29: Základné charakteristiky bytov v obci Cerová– I.

Byty															
spolu	obývané														
	spolu	podľa formy vlastníctva					podľa počtu obytných miestností					podľa veľkosti obytnej plochy v m²			
		z toho					z toho					z toho			
		vlastné byty v byt. domoch	byty vo vlast. rodin. domoch	obecné byty	družstevné byty	iné	1	2	3	4	5+	do 40	40-80	81-100	100 +
504	357	24	322	2	0	3	8	24	121	78	122	36	214	55	48

Zdroj: SODB 2011, Štatistický úrad SR, 2013

Tab. 30: Základné charakteristiky bytov v obci Cerová – II.

Byty															
obývané										neobývané					s nezistenou obývanosťou
podľa typu kúrenia				podľa zdrojov energie používaných na vykurovanie						spolu	podľa dôvodov neobývanosti				
z toho				z toho							v tom				
ústredné diaľkové	ústredné lokálne	iný	bez kúrenia	plyn	elektrina	kvapalné palivo	pevné palivo	iný	žiadny		zmena vlastníkov	určené na rekreáciu	nespôsobilé na bývanie	z iných dôvodov	
2	265	73	1	284	3	0	69	3	1	147	28	86	8	22	3

Zdroj: SODB 2011, Štatistický úrad SR, 2013

V čase Sčítania obyvateľov, domov a bytov (SODB) v roku 2011 v obci bolo 504 bytov, z toho 357 bytov bolo trvalo obývaných. Na bytovom fonde obce dominantný podiel mali rodinné domy. Veľká časť neobývaných bytov je určitou rezervou pre skvalitňovanie domového fondu, nakoľko po ich rekonštrukcii sa spravidla zvýši ich vybavenosť.

Trvalo obývané domy vykazujú nepriaznivú vekovú štruktúru, priemerný vek domového fondu je nad celoslovenským priemerom. Od veku bytov čiastočne závisia aj všetky ostatné charakteristiky, počínajúc veľkosťou, až po ich technické vybavenie.

Bývanie a jeho úroveň patria k dôležitým aspektom celkových životných podmienok obyvateľstva. Byt neplní iba materiálnu funkciu prirodzených potrieb rodiny ako základnej jednotky spoločnosti, ale zároveň je výraznou zložkou kultúrneho štandardu obyvateľstva a v nemalej miere aktívne pôsobí na regeneráciu ľudí.

Tab. 31: Základné charakteristiky obývaného domového fondu
v obci Cerová

Domy														
spolu	obývané													
	spolu	podľa typu			podľa formy vlastníctva						podľa obdobia výstavby			
		z toho			z toho						z toho			
		rodinné domy	bytové domy	iné	fyzické osoby	štát	obce	iné právnické osoby	kombinácia vlastníkov	iné	do roku 1945	1945-1990	1991-2000	2001 a neskôr
479	474	336	3	3	329	2	2	0	1	1	69	230	17	15

Zdroj: SODB 2011, Štatistický úrad SR, 2013

Tab. 32: Základné charakteristiky neobývaného domového fondu
v obci Cerová

Domy											
neobývané											
spolu	podľa dôvod neobývanosti					podľa obdobia výstavby					s nezistenou obývanosťou
	v tom					v tom					
	zmena vlastníkov	určené na rekreáciu	uvoľnené na prestavbu	nespôsobilé na bývanie	z iných dôvodov	do roku 1945	1945-1990	1991-2000	2001 a neskôr	nezistené	
131	27	27	87	2	8	7	0	0	0	0	131

Zdroj: SODB 2011, Štatistický úrad SR, 2013

Tab. 33: Základné charakteristiky obývaných bytov v rodinných domoch
v obci Cerová

Obývané byty v rodinných domoch													
spolu	podľa celkovej podlahovej plochy bytu v m ²				podľa zásobovania vodou (vodovod)				podľa vybavenosti domácností			podľa pripojenia	
	z toho				z toho				mobilný telefón	osobný počítač/ notebook	osobné auto	na pevnú telefónnu linku	na internet
	<40	40-80	81-120	120+	v byte zo spoločného zdroja	v byte z vlastného zdroja	mimo bytu	bez vodovodu					
337	6	75	159	57	315	6	3	1	276	182	191	122	139

Zdroj: SODB 2011, Štatistický úrad SR, 2013

Tab. 34: Základné charakteristiky obývaných bytov v bytových domoch
v obci Cerová

Obývané byty v bytových domoch													
spolu	podľa celkovej podlahovej plochy bytu v m ²				podľa zásobovania vodou (vodovod)				podľa vybavenosti domácností			podľa pripojenia	
	z toho				z toho				mobilný telefón	osobný počítač/ notebook	osobné auto	na pevnú telefónnu linku	na internet
	<40	40-80	81-120	120+	v byte zo spoločného zdroja	v byte z vlastného zdroja	mimo bytu	bez vodovodu					
12	0	9	3	0	12	0	0	0	10	5	6	3	5

Zdroj: SODB 2011, Štatistický úrad SR, 2013

Celkový charakter životnej úrovne obyvateľstva sa prejavuje rastom hmotnej spotreby obyvateľstva a jej kvality. Konkrétnym prejavom toho je vysoká vybavenosť domácností predmetmi dlhodobej spotreby.

Tab. 35: Vývoj počtu postavených rod. domov a bytov v obci v období 2007-2014

Rok	2007	2008	2009	2010	2011	2012	2013	2014
Počet postavených rod. domov (v rámci IBV)	3	3	2	3	3	3	1	4
Počet postavených bytových domov / počet bytov (v rámci HBV)	0	0	0	1/16	0	0	0	0

Zdroj: Obecný úrad

Zástavba v riešenom území je v pomerne dobrom technickom stave a asanácie nie sú potrebné. Rozširovanie existujúceho stavebného fondu je možné riešiť prestavbami existujúcich objektov – rekonštrukcia, dostavba, nadstavba, resp. novou výstavbou.

Predpokladaným zdrojom dopytu po nových bytoch bude predovšetkým prílev obyvateľov z Bratislavy, okresného mesta a okolitých obcí. Tento trend sa prejavuje už niekoľko rokov, zatiaľ so striedavou dynamikou. Naplnenie potenciálu obce získavať nových

obyvateľov migráciou závisí predovšetkým od rozvojovej politiky obce, udržania a zlepšenia kvality života v obci, od situácie na trhu práce, spektra poskytovaných služieb a ďalších faktorov.

Novú výstavbu objektov na bývanie je vhodné situovať formou RD predovšetkým do prelúk v jestvujúcej zástavbe do založených lokalít (kde je už zahájená, alebo územne pripravená výstavba) a ďalej do nových ucelených lokalít. Tieto lokality je potrebné doriešiť následnou dokumentáciou – urbanistickou štúdiou, ako podkladom pre územné konanie v príprave jednotlivých stavieb.

Dopravná a technická infraštruktúra

Rozvoj infraštruktúry je jedným zo základných predpokladov rozvoja každého regiónu i obce a výrazne ovplyvňuje hospodársky potenciál, spôsob života a životnú úroveň obyvateľstva.

Dopravná infraštruktúra

Kvalitná dopravná infraštruktúra a dobrá dopravná dostupnosť sú základné predpoklady rozvoja obce, ktoré významne ovplyvňujú jej hospodársky potenciál, spôsob života i životnú úroveň jej obyvateľov. Veľký význam dopravy je daný jej podstatným vplyvom na efektívnosť dovozu vstupov do územia a vývozu výstupov výroby z daného územia.

Zaujímavé územie sa nachádza v blízkosti križovatiek viacerých ciest európskeho významu, čo v budúcnosti môže znamenať silný rozvojový impulz pre daný región.

V blízkosti obce Cerová prechádza významný európsky multimodálny koridor:

- koridor č. IV (Berlín / Norimberg-Praha-Kúty-Bratislava-Nové Zámky / Komárno-Štúrovo-Maďarsko lokalizovaný pre trate železničnej a kombinovanej dopravy).

Tento dopravný koridor patrí medzi najvýznamnejšie komunikačné osi v Európe. V budúcnosti teda nevyhnutnou úlohou bude využiť prítomnosť tohto európskeho komunikačného systému (bude potrebné zlepšiť infraštruktúrne prepojenia na tento multimodálny koridor).

Cestná infraštruktúra

Obec má relatívne dobrú dopravnú polohu aj vo vzťahu k diaľničnému systému Európy: 45 km západne od obce prechádza diaľnica E65, 37 km východne od obce prechádza diaľnica E75.

Najvýznamnejším cestným ťahom prechádzajúcim v blízkosti riešeného územia je cesta I/51, ktorá je významnou medziregionálnou komunikáciou celoslovenského významu. V hierarchii dopravných nadradených medzinárodných trás (Česká republika – Slovenská republika) východ–západ reprezentuje prepojenie druhého rádu. Prieťah riešeným územím tvorí medziľahlú polohu cestného ťahu Hodonín-Holíč-Senica-Trnava-Nitra-Levice-Hontianske Nemce.

Druhým najvýznamnejším cestným ťahom riešeného územia je cesta II/501 – ktorá je súčasťou regionálnej cesty druhého rádu vedenej v dopravnom koridore pod masívom Malých Karpát. Cesta II/501 do riešeného územia vchádza zo smeru Jablonica a v rámci usporiadania základného komunikačného systému vytvára severnú radiálnu komunikáciu. Cesta II/501 pokračuje v smere na Rohožník a Lozorno.

Miestne komunikácie majú bezprašnú povrchovú úpravu (všetky miestne komunikácie majú spevnený povrch) a rôzne šírkové a smerové usporiadanie. Spravidla medzi komunikáciou a oplotením rodinných domov sú zelené pásy a vo väčšej časti aj spevnené plochy formou chodníkov.

V strednodobom horizonte je potrebná rozsiahla rekonštrukcia miestnych komunikácií a chodníkov vzhľadom na bezpečnosť a plynulosť dopravy.

Železničná doprava

Obec Cerová je priamo napojená na európsky železničný systém. Systém železničnej dopravy tvoria dve trate ŽSR vytvárajúce významnejší železničný uzol:

- železničná trať č. 116 – Trnava-Kúty – v rámci kategorizácie železničných tratí je nadradená jednokolejná a elektrifikovaná, v rámci medzinárodnej Európskej dohody ADC a AGTC je súčasťou tranzitného medzinárodného koridoru,
- železničná trať č. 117 – Jablonica-Brezová pod Bradlom – reprezentuje regionálne dopravné vzťahy v riešenom priestore (avšak od roku 2003 na nej bola pozastavená pravidelná osobná doprava).

Hromadná doprava

Základný systém hromadnej dopravy vymedzeného územia predstavuje autobusová a železničná doprava. Úroveň regionálnych väzieb je zabezpečená prímestskou autobusovou a železničnou dopravou. Táto sa nadväzuje na sieť lokálnych a celoštátnych spojení.

Integrovaný regionálny systém hromadnej dopravy zabezpečuje organizáciu a prepojenie hlavných zložiek hromadnej cestnej dopravy v hlavných smeroch pohybu cestujúcich, ktorými pre riešené územie sú:

- cesty do obvodného/okresného centra Senica (16 km),
- cesty do krajského centra Trnava (37 km),
- cesty do regionálneho centra Brezová pod Bradlom (17 km),
- cesty do ďalších regionálnych centier Malacky (47km) a Holíč (45 km),
- cesty do hlavného mesta Bratislava (75 km),
- cesty do významnej českej metropoly Brno (112 km).

Ostatné druhy dopravy

Nemotorová a pešia doprava reprezentujú v sídle Cerová najväčší podiel v rámci dopravnej vnútroštátnej práce. Zdrojové miesta pešej dopravy korešpondujú najmä

s priestormi súvisiacimi s uzlovými miestami hromadnej dopravy, ako i so zariadeniami vyššej občianskej vybavenosti, kde je predpoklad väčšej koncentrácie osôb.

Konfigurácia terénu, rozmiestnenie funkcií bývania, vybavenosti, práce a rekreácie v sídle dávajú predpoklady k významnejšiemu postaveniu bicyklovej dopravy ako jedného zo základných vnútrošídlných dopravných systémov a ekologicky najefektívnejšieho druhu dopravy. Smerovanie lokálnych cyklistických trás je orientované na vzťahy na centrálnu časť obce. Intenzita cyklistickej dopravy je najväčšia v profiloch ciest I/51 a II/501.

V rámci regionálnych dopravných vzťahov trasy bicyklovej dopravy sú identifikované v súbehu s cestami druhých a tretích tried, ktoré sa v územnom pláne navrhujú orientovať na nasledovné cieľové lokality:

- vzťahy k rekreačným cieľom vo väzbe na vodnú nádrž Kunov,
- vzťahy k rekreačným cieľom CHKO Malé Karpaty, Brezová pod Bradlom,
- vzťahy k rekreačným cieľom Myjavskej pahorkatiny,
- vzťahy na administratívne a socioekonomické centrá,
- vzťahy na kúpele Smrdáky.

Letisko s verejnou prepravou osôb a nákladov sa nachádza cca. v 75 km vzdialenosti v Bratislave.

V strednodobom horizonte je potrebné vybudovať systém cyklistických chodníkov zabezpečujúcich prepojenie s okolitými obcami.

Zásobovanie pitnou vodou

Obec Cerová má ucelenú výstavbu rodinných domov. Samostatnou časťou obce je časť Rozbehy, ktorá je vzdialená od centra obce. Obec je zásobená vodou zo skupinového vodovodu a miestna časť Rozbehy je pripojená na samostatný prameň, ktorý sa nachádza v tejto časti obce. Voda je sústredená vo vodojeme, z ktorého sú pripojené jednotlivé domy v časti Rozbehy. Okrajom obce je vedený Senický skupinový vodovod, ktorý pozostáva so vzájomne prepojených systémov SV Plavecký Mikuláš – Plavecký Peter - Senica.

Skupinový vodovod je zásobený vodou zo studní v lokalite Plavecké Podhradie a z vodných prameňov lokality Plavecký Mikuláš. Voda je sústredená do vodojemu Plavecký Mikuláš 2x650 m³ a gravitačne je dopravovaná potrubím DN 400 do vodovodného systému Šaštín-Stráže – Senica. Postupne na trase vodovodu sú pripájané aj iné vodné zdroje nachádzajúce sa v jednotlivých obciach, ktoré sú pripojené na vodovod a súčasne slúžia aj pre zásobovanie sídiel v danej lokalite. Do systému skupinového vodovodu, ako aj pre zásobovanie obce je využívaná aj voda zo zdrojov vody nachádzajúcich sa v lokalite Cerová. Vodovodná sieť je v správe BVS a.s.

Z vodovodu je pre obec Cerová vedené jedno hlavné potrubie liatina DN 100. Potrubie je uložené pod hlavnou komunikáciou v obci a z tohto potrubia sú vedené potrubia do jednotlivých ulíc v obci. Celý existujúci rozvoj vody v obci je z liatinového tlakového potrubia.

Stav vodovodnej siete umožňuje väčšine obyvateľov obce, ako aj organizáciám a podnikateľom napojiť sa na kvalitnú pitnú vodu z verejného vodovodu. Rozvoj obce si vyžiada rozšírenie vodovodnej siete, ako si aj vyžiada dodávku zvýšeného množstva pitnej

vody zo systému Skupinového vodovodu Plavecký Mikuláš-Jablonica-Senica. Do nových rozvojových lokalít je potrebné postupne vybudovať rozvodnú sieť pitnej vody.

Kanalizácia a čistenie odpadovej vody

V obci Cerová nebola vybudovaná kanalizácia ani žiadna ČOV.

Všetky splaškové vody od jednotlivých domov sú pripojené do akumulčných žump. Likvidáciu odpadových vôd si musia riešiť obyvatelia u firmy, ktorá má oprávnenie na ich likvidáciu.

V budúcnosti treba uvažovať s vybudovaním novej kanalizácie v obci a jej pripojenie na novú ČOV, ktorá bude realizovaná na okraji obce. Vybudovaním novej ČOV sa zabezpečí nezávadné a bezpečné včistenie splaškových vôd v danej lokalite. Z dôvodu zaústenia ČOV sa zabezpečí nezávadné a bezpečné vyčistenie splaškových vôd v danej lokalite. Z dôvodu zaústenia ČOV vedúceho do toku Myjavská Rudava ovplyvňujúceho viaceré prírodné hodnoty lokality, sa odporúča pri ČOV zabezpečiť aj biologický dočist'ovací stupeň čistenia v podobe koreňovej čističky.

Do navrhovanej kanalizácie bude možné pripojiť len splaškové vody zaústené do navrhovanej ČOV. Do ČOV nesmú byť zaústené dažďové vody vzhľadom na navrhovanú kapacitu ČOV.

Požiadavka na vybudovanie kanalizačnej siete je výrazná.

V strednodobom horizonte je potrebné vybudovaním miestneho verejného kanalizačného systému zabezpečiť komplexné odkanalizovanie obce – zníženie znečistenia podzemných vôd, vytvorenie podmienok pre každú domácnosť a každú organizáciu v obci napojiť sa na verejný kanalizačný systém, čo by mal vytvoriť podmienky pre rozvoj obce z hľadiska rozvoja bytovej výstavby, priemyslu a cestovného ruchu.

Odpady

Obec je v zmysle zákona č. 79/2015 Z.z. o odpadoch zodpovedná za nakladanie a likvidáciu komunálneho a drobného stavebného odpadu, ktorý vzniká na území obce. Odpad v obci sa separuje (sko, plasty, papier, železný šrot, akumulátory) Po obci sú rozmiestnené nádoby na separovanie skla, papiera a plastov.

V 90-tych rokoch obec vybuďovala neďaleko časti Brezina ekologickú skládku odpadov s kapacitou 95 000 m³. Zaviedol sa monitorovací systém, ktorý zabezpečuje rozbor a sledovanie odpadov. Odpadová voda zo skládky je odvádzaná do čističky odpadových vôd v Senici. Skládku je riadená a neproblematická a zároveň prináša obci finančné prostriedky do rozpočtu. Horizont ukončenia skládky bol stanovený na rok 2017. V priestoroch skládky sa nachádza zberný dvor. V súčasnosti skládku prevádzkuje spoločnosť Skládku Cerová s.r.o., so sídlom Cerová – Lieskové 481, Cerová a prebieha príprava vybudovania II. etapy skládky, ktorou bude rozšírená kapacita skládkovania.

Zásobovanie elektrickou energiou, verejné osvetlenie

Obec Cerová je zásobovaná elektrickou energiou na dobrej úrovni, výkon transformátorov vyhovuje súčasným požiadavkám obce.

Verejné osvetlenie je riešené inštalovaním výbojkových svietidiel na jestvujúcich elektrických betónových stĺpoch, staré svietidlá sú už vymenené za nové, úspornejšie.

Obec Cerová je dotknutá aj trasou nadradenej energetickej sústavy. Územím prechádza 110 kV vedenie pozdĺž západnej hranice v trase Brezina-Langovky, ako aj stredom územia zo severu na juh v trase Paseka-Lieskové-Rozbehy-Úhory. Ochranné pásmo týchto vedení je 15 m na obe strany.

Zásobovanie územia elektrickou energiou je realizované vzdušnými distribučnými rozvodmi 22 kV, napojenými z priebežnej linky č. 216.

Zásobovanie plynom

Obec Cerová aj osada Rozbehy sú v súčasnosti plynofikované. Predpokladáme, že zemný plyn bude aj naďalej hlavným zdrojom pre vykurovanie, ohrev teplej vody a varenie. V ostatných častiach k. ú. Cerová aj v k. ú. Rozbehy (Bojková, Sokolské chaty, Brezina, Výmol, Rudava) predpokladáme využívanie elektrickej energie, resp. tuhého paliva. Z hľadiska ďalšieho rozvoja obce, v súhlase so štátnou energetickou politikou, ako aj menším znečistením prostredia a nižšou cenou tepla pre konečného spotrebiteľa odporúčame:

- posúdiť možnosti využitia obnoviteľných zdrojov energie v niektorej z plynových kotolní
- stimulovať inštalovanie slnečných kolektorov na prípravu TÚV na objektoch IBV
- posúdiť možnosti separovania biomasy z komunálneho odpadu a jej spaľovania v kotli na biomasu.

V blízkosti obce Cerová prechádza línia plynovodu DN 700-PN 6,3. Mimo zastavaného územia obce cez k.ú. Rozbehy prechádza línia medzištátneho tranzitného plynovodu DN 700, PN 64 RFR-SR

Telekomunikácie

Rozvoj telekomunikácií za posledné desaťročie zaznamenal výrazný kvantitatívny i kvalitatívny rast, predstihujúci mnohonásobne rozvoj ostatných odvetví technickej infraštruktúry. Je to jednak prestavbou a rekonštrukciou pevnej telefónnej siete a ústrední, ale hlavne rozvojom mobilných telefónnych systémov a ich plošného uplatnenia a rozvojom internetovej siete.

Územie má pomerne nízku hustotu telefonizácie.

Riešené územie z hľadiska telefonizácie je zaradené do uzlového telefónneho obvodu UTO Senica a z hľadiska vyššej telefónnej úrovne do primárnej oblasti PO Senica. V obci je vybudovaná automatická telefónna ústredňa v budove pošty, v digitálnej technológii. Kapacita je v súčasnej dobe dostatočná. Územím obce prechádza optický kábel OOK a DK.

Pri novej výstavbe je potrebné rešpektovať trasy diaľkových a miestnych telekomunikačných káblov.

Obec má dobré GSM pokrytie od všetkých troch mobilných operátorov (Orange a.s., Slovak Telekom a.s., O2 Slovakia s.r.o.).

V obci je dostupný aj širokopásmový internet. V rámci informačných technológií je potrebné v nasledujúcich rokoch rozšíriť dostupnosť širokopásmového internetu pre obyvateľov.

Hospodársko-ekonomický potenciál obce

Ekonomický potenciál obce Cerová je nižší ako priemer Slovenska. Širší priestor obce – okres Senica – patrí do kategórie priemyselno-poľnohospodárskych regiónov SR. Z pohľadu makroekonomickej štruktúry rozhodujúce postavenie majú služby a priemysel (chemický, strojársky a elektrotechnický priemysel).

Obec Cerová má primárne obytnú funkciu s poľnohospodárskou výrobou v katastri obce, bez výraznejšieho zastúpenia aktivít sekundárneho a terciárneho sektoru.

Poľnohospodárstvo

Poľnohospodárstvo je rozšírenou aktivitou v záujmovom území. Celková výmera poľnohospodárskeho pôdneho fondu v obci je 1265,8 ha, čo predstavuje vyše 57,84 % z jej celkovej výmery. Stupeň zornenia je 75,9 %.

Tab. 36: Štruktúra využitia poľnohosp. pôdy v obci Cerová (v m²)

Celková výmera poľnohosp. p.	Orná pôda	Záhrady	Ovocné sady	Trvalé trávne porast	Lesné pozemky
K.ú. Rozbehy	1 902 980	101 330	0	2 210 988	4 221 538
K.ú. Cerová	7 710 118	266 359	118 036	348 972	3 152 286
S p o l u	9 613 098	367 689	118 036	2 559 960	7 373 824
% z celkovej výmery obce	43,93	1,68	0,54	11,69	33,70

Poznámka: Údaje k 31.12.2014
Zdroj: Štatistický úrad SR, 2015

Na poľnohospodárskej pôde v katastroch obce hospodária drobnopodstatelia aj veľké poľnohospodárske podniky.

Najväčším agropodnikom obce je transformované Poľnohospodárske družstvo Jablonica, ktoré má pozemky PD Cerová v prenájme.

Rastlinná produkcia je výrazne ovplyvňovaná produkčným potenciálom pôd. Záujmový región patrí do stredne produkčnej poľnohospodárskej oblasti Slovenska, dobré prírodné a klimatické podmienky územia vytvorili predpoklady pre pestovanie všetkých poľnohospodárskych plodín Slovenska.

Rastlinná výroba regiónu obce sa zameriava prevažne na výrobu obilnín (najviac sa pestuje pšenica), ktoré zaberajú plochu tradične viac ako 1/2 ornej pôdy. Ďalej sa pestuje kukurica, repka, jednoročné a viacročné krmoviny. Špeciálna rastlinná výroba (ovocinárstvo, zeleninárstvo) nie je v riešenom území rozvinutá.

Živočíšna výroba je druhou základnou časťou poľnohospodárskej výroby, ktorej prvoradou úlohou je produkcia živočíšnych výrobkov pre spotrebu obyvateľstva, ako aj poskytovanie ďalších surovín pre priemyselnú výrobu. Živočíšna výroba PD Jablonica je sústredená na hospodárskom dvore v Jablonici, lokalizovanom východne od zastavaného územia. V obci Cerová nie je žiadna živočíšna výroba.

Všetky opatrenia v rastlinnej a živočíšnej výrobe sa musia smerovať k tomu, aby sa dosiahla primeraná rentabilita výroby, za dodržania pravidiel ochrany vôd, pôdy a ovzdušia. Z ekologického hľadiska je dôležité podstatné obmedzenie používania anorganických hnojív a chemických prípravkov na ochranu rastlín. V rastlinnej výrobe sa i do budúcnosti predpokladá zachovanie jej intenzity s podmienkou udržiavania ekologickej stability poľnohospodárskej krajiny.

Obec (ako aj jej mikropriestor) poskytuje výborné možnosti pre poľovníkov prakticky na celom svojom území, kde vďaka ochrane a cieľavedomej starostlivosti žije široká škála poľovnej zveri (srnec, zajac, bažant).

Predmetné územie patrí k lesnatým územiám Slovenska, lesnatosť k.ú. obce je viac ako 33% (celoslovenský priemer je nad 40%).

Priemysel

Rozvoj priemyslu v mikropriestore obce (v obvode/okrese Senica) je v podstate spojený s realizáciou programu industrializácie zo 60-tych rokov, ktorého cieľom bolo vybudovanie priemyselnej základne v dovtedy ekonomicky slabo rozvinutých a prevažne poľnohospodársky orientovaných oblastiach. Okrem spoločensko-politických faktorov sa v lokalizácii priemyslu v danom regióne uplatnili aj ďalšie faktory, a to hlavne dostatok pracovnej sily a čiastočne ekonomicko-geografická poloha.

Priemyselná výroba obce je slabá, druhý sektor zastupujú predovšetkým odvetvia nadväzujúce na miestne suroviny a na tradíciu výroby. Pôsobí tu:

- Poľnohospodárske družstvo Cerová
- COOP Jednota Senica, spotrebné družstvo
- DOMCENTRUM, Rozličný tovar, Katarína Mečiarová, (živnostník)
- Lekárň SOPHIA – RF s.r.o.
- Pekárenské výrobky – Erika Bulganová, (živnostník)
- Jozef Michalica – Jofo, stavebniny, (živnostník)
- Dušan Morávek – hostinec MODU (živnostník)
- Ľuboš Oravec – KORLAT, hostinec, (živnostník)
- Maroš Janeček – FABJAN, Hostinec Lieskovská stodola
- Jozef Masár – JOMA, kaviareň Oáza
- STAVBY STRECHY s.r.o.
- Ján Holásek – zámočníctvo (živnostník)
- Potraviny Mix – Ľubica Tomková (živnostník)

Medzi základné ciele obce z hľadiska riešenia rozvoja priemyselnej výroby patrí vytvorenie podmienok pre rozvoj hospodárskych aktivít obce, pre tvorbu nových pracovných príležitostí a rozvoj zamestnanosti na území obce, predovšetkým pre miestne pracovné sily.

Trhové služby, maloobchod

Škála poskytovaných trhových služieb v obci je pomerne široká, avšak vo väčšine prípadov sa rozvíjajú na základe živnostenských oprávnení a v prevažnej miere v priestoroch rodinných domov (prípadne vo vyčlenených priestoroch pre tento účel).

Záverečnú časť pohybu materiálnych produktov na ich ceste od výroby k spotrebe zabezpečuje maloobchod, ktorého cieľom je predaj vyrobených tovarov spotrebiteľom.

Obchodná sieť je zastúpená: - predajňami potravín,

- predajňami rozličného tovaru,

- predajňami, textilu, mäsa, ovocia, zeleniny, drogérie.

Priemerný obrat maloobchodov na jedného obyvateľa je mierne pod celoslovenským priemerom.

K 1.8.2015 základná charakteristika štruktúry predajní v obci Cerová bola nasledovná:

- POTRAVINY - COOP Jednota
- Potraviny MIX – Ľubica Tomková
- Stavebniny JOFO – Jozef Michalica
- Pekárenské výrobky – Erika Bulganová
- DOMCENTRUM, Rozličný tovar, Katarína Mečiarová

V riešenom území sa nenachádzajú zariadenia peňažných služieb okrem Poštovej banky a.s. na miestnom poštovom úrade, ktorý sa nachádza v centre obce.

Podnikateľská aktivita

Tab. 37: Zoznam podnikateľských subjektov s počtom zamestnancov 10 a viac

Názov podn. subjektu	Počet zamestnancov/ predmet činnosti
V obce neevidujú subjekty s väčším počtom zamestnancov	

Zdroj: Obecný úrad, 2015
Stav k 1.8.2015

Z celkového počtu podnikateľských subjektov v obci vyše 90% tvoria fyzické osoby. Podnikateľská aktivita vyjadrená podielom fyzických a právnických osôb na celkovom počte obyvateľstva je relatívne dobrá. Rozhodujúca väčšina podnikateľov vyvíja svoju činnosť v službách. Z pohľadu zamestnanosti efektívna by bola podpora aktivít vykonávaných fyzickými osobami v rámci živnostenského podnikania.

Tab. 38: Vývoj počtu právnických osôb v obci v období 2004-2014

2004	2005	2006	2007	2008	2009	2010	2011	2012	2013	2014
12	13	12	15	15	15	15	18	18	20	24

Zdroj: Štatistický úrad SR, 2015

Tab. 39: Vývoj počtu právnických osôb ziskových v obci v období 2004-2014

2004	2005	2006	2007	2008	2009	2010	2011	2012	2013	2014
6	7	6	8	8	8	8	9	10	12	15

Zdroj: Štatistický úrad SR, 2015

Tab. 40: Vývoj počtu fyzických osôb – podnikateľov v obci v období 2004-2014

2004	2005	2006	2007	2008	2009	2010	2011	2012	2013	2014
69	66	66	66	64	60	65	65	61	64	58

Zdroj: Štatistický úrad SR, 2015

Tab. 41: Vývoj počtu fyzických osôb – živnostníkov v obci v období 2004-2014

2004	2005	2006	2007	2008	2009	2010	2011	2012	2013	2014
64	62	61	62	60	55	60	60	56	58	52

Zdroj: Štatistický úrad SR, 2015

Tab. 42: Vývoj počtu fyzických osôb – samostatne hospodáriacich roľníkov v obci v období 2004-2014

2004	2005	2006	2007	2008	2009	2010	2011	2012	2013	2014
2	2	2	1	1	1	1	1	1	2	2

Zdroj: Štatistický úrad SR, 2015

Cestovný ruch

Cestovný ruch je interdisciplinárne odvetvie hospodárstva, na jeho realizácii sa podieľa mnoho ďalších oblastí, ako sú poľnohospodárstvo, priemysel, stavebníctvo, služby a pod.

Predstavuje komplex vzťahov a javov, ktoré výrazne prispievajú k tvorbe pracovných miest, navyše investičné náklady na pracovné miesta sú nižšie než v priemysle.

Národný program rozvoja cestovného ruchu SR na základe zhodnotenia ponukovej stránky územia a jeho vybavenosti a posúdenia dlhodobých vývojových tendencií dopytu v cestovnom ruchu navrhuje rozvíjať nasledovné nosné formy cestovného ruchu: **a)** Letná rekreácia, pri vodných plochách založená na kúpaní a vodných športoch, hobby turizmus, cykloturizmus, rôzne alternatívne tzv. soft formy cestovného ruchu, poľovnícky cestovný ruch, rôzne športy. **b)** Mestský a kultúrny cestovný ruch. **c)** Zdravotný cestovný ruch v jeho klasickej liečebnej podobe, ktorý je potrebné zachovať a popritom rozvíjať zdravotný cestovný ruch (relax, fitness, prevencia, skrášľovanie, kondícia), ktorý začína prudko rásť prakticky v celosvetovom rozsahu. **d)** Vidiecky cestovný ruch a agroturistika. **e)** Doplnkové formy cestovného ruchu.

Na základe hore uvedenej klasifikácie nosných foriem cestovného ruchu Slovenska obec Cerová má reálny potenciál predovšetkým pre rozvoj vidieckej turistiky. Krásna príroda obce i jej okolia má potenciál priťahovať návštevníkov (poľovníkov, turistov, cykloturistov, bežkárov atď.) v každom ročnom období. V k.ú. obce Cerová sa nachádza 1 rekreačná lokalita: Sokolské chaty, časť obce Rozbehy, najmä pre chalupárov.

V k.ú. obce Cerová sa nachádzajú tieto nehnuteľné kultúrne pamiatky:

- Hrad Korlátka evidovaný v Ústrednom zozname pamiatkového fondu SR pod č. 696, situovaný nad obcou. Nachádza sa v kat. území obce Rozbehy. Hrad vznikol pravdepodobne v plovici 13. storočia ako kráľovský s úlohou chrániť západné hrance uhorského štátu. Prvý raz sa spomína v roku 1296 ako majetok Urgina. V neskorších obdobiach hrad striedavo pripadol kráľovskej korune. V r. 1445 ho odkúpi Oswald z Bučian. Hrad bol obývaný do presídlenia panstva do dolného kaštieľa začiatkom 18. storočia, odkedy hrad postupe pustol. Hradné budovy sa v stredoveku sústredili do nepravidelného priestoru horného hradu s gotickým jadrom, ktorý bol na východnej strane uzavretý malým nádvorím. V polovici 15. storočia ho opevnili oveľa väčším vonkajším predhradím, situovaným v nižšej časti zastavaného terénu. Vstup do hradu bol v rovnom múre cez most na oporných pilieroch, z vnútornej strany ho chránila vežová stavba, ktorá pokračovala budovou na juhu. Opevnenie v druhej polovici 16. storočia znovu zosilnili. Od 18. storočia je hrad v rozpade. V lesnatom zarastenom teréne sú badateľné zvyšky obvodových múrov horného hradu a súvyslejšie úseky dolného opevnenia, tvoriace siluetu hradu z diaľkových pohľadov. Torzo veže a palácov napovedá o mohutnosti pôvodných múrov a päta veže nabáda k úvahám o tom, že spodná časť okrúhlejšie veže bola opevnená výstupkom zvaným aj brit, ktorý bol natočený smerom na útočníkov, aby odrážal prípadné strely do strán. Veža bola najpravdepodobnejšie kruhová.
- Kaštieľ s areálom evidovaný v Ústrednom zozname pamiatkového fondu SR pod č. 697/1-2, situovaný v miestnej časti Lieskové. Kaštieľ je renesančno-barokový z r. 1700 s klasicistickou úpravou fasády z 1. pol. 19. stor. a neskoršími adaptáciami z konca 19. storočia a po r. 1945. Dvojpodlažná stavba na štvorcovom pôdoryse v tradícii staršieho

typu slovenských renesančných kaštieľov s náročnými vežami, má na hlavnej fasáde pristavený rizalit a k bočnej fasáde pripojenú polygonálne uzavretú kaplnku. Fasády sú hladké. Iba na strednom rizalite členené rustikou. V miestnostiach prízemia sú valenné, križové hrebienkové a pruské klenby, na poschodí priestory s rovnými stropmi. Okolo objektu je vysoký kamenný múr, ku ktorému sú pristavané hospodárske objekty.

- Historický park je významnou pamiatkou romanticko-krajinárskeho obdobia záhradného umenia na Slovensku. Park tvorí urbanisticko-architektonický areál s dendrologicky bohatou zbierkou drevín. Je významnou pamiatkou nadregionálneho významu.
- Ďalšie nehnuteľné národné kultúrne pamiatky evidované UZPF sa na území obce nenachádzajú. Nesporné historiké a kultúrne hodnoty však majú viaceré architektonické pamiatky a solitéry, ktoré sa odporúča zachovať a chrániť:
 - rímsko-katolícky kostol postavený v r. 1787 a obnovený v rokoch 1802 a 1944. Slohovo patrí ku klasicistickému štýlu, s retardovanými prvkami baroka. Ide o jednoloďovú stavbu polygonálnym uzáverom presbytéria, v interiéri zaklenutá valenými a pruskými klenbami. Fasády kostola sú členené lizénovým rámovaním. Veža je ukončená baňou.
 - obytné objekty a stodoly so zachovaným slohovým exteriérovým výrazom (obytný dom č. 74, dom č. 101, dom č. 178, dom č. 181, dom č. 184, dom č. 187, dom č. 226, dom č. 244, dom č. 246, dom č. 250, dom č. 254, dom č. 258 a niekoľko objektov stodolového typu a zástavba stodolami popri ceste na Rozbehy.
 - drevené a liatinové križe na r.k. cintoríne z prelomu 19. a 20. stor. a kamenné náhrobky zo začiatku 20. stor.
 - klenbová chodba (sieň) na kopci za cintorínom, obdĺžnikoveho pôdorysu, zaklenutá valenou klenbou, vyhotovená z lomového kameňa – neomietaná. Deštrukciou vznikol súčasný vstup. Ide pravdepodobne o pozostatok niekdajšieho hrádka.
 - židovský cintorín situovaný na koci za r.k. cintorínom. Neohradený priestor s voľne umiestnenými náhrobkami.
 - v m.č. Lieskové – zvonica – ľudová murovaná stavba z 19. stor. na polygonálnom pôdoryse so stanovou strieškou a polkruhovo zakončenými oknami, dom č. 53 a dom č. 248, prícestná socha sv. Vendelína klasicistická zo zač. 19. stor., kamenná.
 - v obci Rozbehy – dobová zástavba hĺbkových ľudových domov so zachovanými dobovými architektonickými prvkami.

Obec leží v exponovanom priestore priesmyku a v jej katastri sa eviduje nálezisko zo staršej, prípadne mladšej doby kamennej reprezentovanej zberom uštepovej industrie vo východnej časti chotára. Vzhľadom na túto skutočnosť možno predpokladať výskyt ďalších neevidovaných archeologických lokalít. V tomto prípade je nevyhnutné vykonať záchranný výskum. Druhou archeologickou lokalitou je zrúcanina hradu Korlátka.

V záujmovom regióne okrem vyššie uvedených foriem cestovného ruchu sú veľmi dobré predpoklady aj pre kulinársku turistiku – návštevníkov obce môže prilákať aj vychýrenou slovenskou kuchyňou. Kuchyňa obce (ako i jej mikropriestoru), ktorá je vzácnou zmesou tradícií a kultúr (ktoré sa na tomto území dlhodobo dotvárali), je oddávna založená na troch princípoch: vynikajúca kvalita surovín, generáciami k dokonalosti dopracované tradičné receptúry.

Cestovný ruch v mikropriestore obce

Širší priestor obce Cerová sa vyznačuje diverzitou vidieckej krajiny, zachovalým jedinečným ľudovým umením, zvykmi a folklórom, čo vytvára priaznivé predpoklady pre rozvoj vidieckeho turizmu a agroturistiky.

V mikropriestore obce Cerová najvýznamnejšími turistickými cieľmi sú:

- mesto Senica – nachádza sa približne 15 km od obce Cerová smerom na západ; mesto je významným regionálnym kultúrnym centrom; v meste sa nachádza Záhorská galéria s celoregionálnou pôsobnosťou,
- hrad Korlátok – zrúcaniny gotického hradu na západnom svahu Malých Karpát (455 m n.m.) v k.ú. susednej obce Cerová; z hradu je pekný výhľad na sever Záhoria; hrad bol postavený ako strážny hrad na ochranu Českej cesty prechádzajúcej Malými Karpatmi Bukovskou brázdou v druhej polovici 13. storočia; hrad bol obývaný do začiatku 18. storočia, keď sa panstvo presťahovalo do nového kaštieľa v podhradí,
- zrúcanina hradu Branč – nachádza sa cca 20 km smerom na Myjavu cez Senicu,
- Plavecký hrad – nachádza sa nad obcou Plavecké Podhradie na kopci Pohanská na západnom úpätí Malých Karpát,
- Smolenický zámok – zámok sa nachádza na východnom úpätí Malých Karpát v obci Smolenice a je obklopený veľmi pekným a udržiavaným parkom; v blízkosti zámku je zachovaná časť vonkajšej hradby so strelnicou, ktoré sú pozostatkami pevnosti, ktorá v minulosti strážila Českú cestu; zámok je vo vlastníctve Slovenskej akadémie vied a názov zámku je dnes „Domov vedeckých pracovníkov Smolenice“; zámok je určený na rekreáciu, ale aj na vedecké konferencie, semináre či workshopy (jeho zariadenie je podobné hotelovému, má jedálne, salóny, spálne a navyše konferenčné haly),
- jaskyňa Driny – jediná sprístupnená jaskyňa v CHKO Malé Karpaty (dlhá 680 m, avšak dĺžka verejnosti prístupnej prehliadkovej trasy je len 450 m) v Smolenickom krase; zaujímavá svojou genézou a bohatou sintrovou výzdobou; jaskyňa je vytvorená v spodnokriedových rohovcových vápencoch koróziou atmosférických vôd,
- Sobotište – habánske dvory, múzeum Samuela Jurkoviča – zakladateľa družstevníctva na Slovensku,
- mohyla generála M.R. Štefánika – mohyla sa nachádza na vrchu Bradlo, nad cestou medzi mestom Brezová pod Bradlom a Košariskami, pamätná izba v obci Košariská,

- kúpele Smrdáky – významné liečebné kúpele na liečbu psoriázy a ekzémov, lokálnych dermatitíd, akné a artritickéj psoriázy,
- Šaštín – bazilika – pútnické miesto,
- vodné nádrže Koválov a Kunov – pobyt pri vode, vodné športy,
- pohorie Malé Karpaty – pobyt v horách, pešia turistika, horská cykloturistika, zimné športy,
- Hlboké – pamätná izba a mohyla Jozefa Miloslava Hurbana, – slovenský spisovateľ a básnik. Uzákonenie spisovnej slovenčiny.

Súčasná úroveň návštevnosti obce je nízka – cestovný ruch však má výrazne väčší, zatiaľ nevyužitý potenciál. V blízkej budúcnosti prvoradou úlohou pre rozvoj cestovného ruchu v obci bude:

- rozvíjať a skvalitniť služby cestovného ruchu,
- rozvíjať kvalitnú propagáciu a marketingové aktivity produktov a tak zabezpečovať efektívne využitie už existujúcich, ako aj plánovaných služieb cestovného ruchu.

V ďalšom rozvoji rekreačnej funkcie obce veľké rezervy predstavujú:

- ⇒ v rámci ubytovania v súkromí, ktoré boli podporené aj z finančnou podporou EÚ vytvoriť sieťovanie s ponukou pre verejnosť
- ⇒ zrekonštruované pomníky a oddychové miesta v k.ú. obce.
- ⇒ V časti obce Rozbehy vytvárať podmienky pre vidiecky cestovný ruch, v spolupráci s majiteľom - Turistický oddiel, zrekonštruovať turistickú chatu a dať ju k dispozícii verejnosti.

Súčasná úroveň návštevnosti obce je nízka, potenciál cestovného ruchu sa ešte nevyužíva. V blízkej budúcnosti prvoradou úlohou pre rozvoj cestovného ruchu v obci bude:

- rozvíjať a skvalitniť služby cestovného ruchu (je potrebné zlepšovať podmienky a podporovať rozvoj reštauračných a ubytovacích služieb v obci),
- rozvíjať kvalitnú propagáciu a marketingové aktivity produktov a tak zabezpečovať efektívne využitie už existujúcich, ako aj plánovaných služieb cestovného ruchu.

V strednodobom horizonte je potrebné zvyšovať atraktivitu obce pre rozvoj cestovného ruchu:

- *vydávaním propagačných materiálov a organizovaním podujatí na propagáciu rôznych foriem turizmu v obci,*
- *zlepšením orientácie turistov rozmiestnením turisticko-informačných tabúl,*
- *vybudovaním cyklochodníkov zabezpečujúcich napojenie obce na existujúci cyklochodníkový systém.*

Občianska vybavenosť obce

Občiansku vybavenosť v obci charakterizujú zariadenia v oblasti administratívy, kultúry, športové a sociálne zariadenia. Vybavenosť obce službami je rozmanitá a ich účel závisí od ľudských zdrojov, tradícií, podmienok a špecifických daností okolitého mikropriestoru.

Administratíva

V zmysle zákona o obecnom zriadení obec má dva orgány: obecné zastupiteľstvo a starostu obce. Každý z orgánov obce má svoje samostatné postavenie dané ústavou a zákonmi a nie sú vo vzťahu vzájomnej podriadenosti či nadriadenosti. Obyvatelia obce nepriamo, prostredníctvom týchto dvoch orgánov vykonávajú samosprávu obce. Ďalšie orgány, ako je napr. obecný úrad, komisie a pod. sú len odvodenými orgánmi obecného zastupiteľstva. Obecný úrad, ktorý je výkonným orgánom obecného zastupiteľstva a starostu, zabezpečuje organizačné a administratívne veci obecného zastupiteľstva a starostu, ako aj orgánov zriadených obecným zastupiteľstvom. Stavebné povolenia pre obec sa vydávajú na Spoločnom stavebnom úrade v meste Senica. Školský úrad pre riešené územie je tiež spoločný a nachádza sa v meste Senica.

Pre skvalitňovanie riadenia lokálneho rozvoja bola realizovaná rekonštrukcia budovy obecného úradu v roku 2006.

Školstvo

Základnú školskú infraštruktúru obce tvoria 2 školské zariadenia, ktoré sú v zriaďovateľskej pôsobnosti obce Cerová: 1 materská škola a 1 základná škola. ZŠ sídli v školskej budove od roku 1965. V školskom roku 2015/16 bolo v ZŠ otvorených 7 tried, ktoré navštevuje 123 žiakov. Pracuje tu 11 učiteľov. Okrem žiakov z Cerovej sem denne prichádzajú od roku 1987 žiaci 5. – 9. ročníka zo susedných dedín Prievaly a Plavecký Peter. Škola má vlastnú telocvičňu, futbalové ihrisko, nové multifunkčné ihrisko, jedáleň, školskú družinu, knižnicu a pozemky.

Materská škola je lokalizovaná v budove ZŠ, ktorá má v školskom roku 2015/2016 36 detí, MŠ zamestnáva 3 učiteľky.

Tab. 43: Vývoj počtu detí a žiakov v materskej škole a základnej škole v období 2008-2015

Školský rok	ZŠsMŠ Cerová, 906 33 Cerová 277	ZŠsMŠ Cerová, 906 33 Cerová 277
2008/2009	30	150
2009/2010	30	139
2010/2011	23	130
2011/2012	21	125
2012/2013	24	121
2013/2014	34	115
2014/2015	35	113
2015/2016	36	126

Demografická prognóza riešeného územia nevyžaduje nároky na nové kapacity miestnych školských zariadení.

Školská dochádzka na strednom stupni sa zabezpečuje hlavne v okresnom meste Senica, ako aj v Trnave.

V strednodobom horizonte nebude potrebné realizovať rekonštrukciu objektov materskej i základnej školy, nakoľk v roku 2014 boli tieto úpravy realizované (výmena okien, zateplenie budov, rekonštrukcia kotolne - zmena spôsobu vykurovania z tuhého paliva na zemný plyn) ktoré zlepšili technický stav objektov školskej infraštruktúry, znížili prevádzkové náklady a energetickú náročnosť objektov predškolskej a školskej infraštruktúry.

Zdravotníctvo, sociálne služby

Primárne zdravotnícke služby pre obyvateľov obce Cerová sú zabezpečené v zdravotnom stredisku, ktoré je lokalizované v polyfunkčnom objekte v centre obce. Zdravotné stredisko zabezpečuje ambulantné služby všeobecného praktického lekára pre dospelých, zubného lekára. Detský lekár sídli v obci Jablonica, približne 5 km.

Pre poskytovanie primárnych zdravotníckych služieb zariadenie je z hľadiska priestorových podmienok v súčasnosti ako aj v strednodobom horizonte postačujúce.

Komplexnejšie zdrav. služby sú zabezpečené v okresnom centre Senica alebo v meste Skalica. V obci sa nachádza 1 lekáreň SOPHIA. K lekárom špecialistim dochádzajú obyvatelia obce do Senice alebo do Skalice.

Sociálna služba je činnosť poskytovaná ľuďom v nepriaznivej sociálnej situácii, podpora pri sociálnom začleňovaní a ochrane pred sociálnym vylúčením s cieľom umožniť im zapojenie do bežného života v spoločnosti. Tieto služby a pomoc sú poskytované verejnou správou (štát, samospráva) a súkromnými poskytovateľmi (občianske združenia, neziskové organizácie, cirkevné organizácie atď.).

Kompetencie obcí v sociálnej oblasti sú rozsiahle a dotýkajú sa všetkých oblastí sociálneho zabezpečenia. Obec má nezastupiteľné miesto pri zabezpečovaní úloh spojených s riešením hmotnej aj sociálnej núdze občanov, sociálnej pomoci, sociálnoprávnej ochrany a sociálnej kurately a najmä v oblasti sociálnych služieb. Zákon o sociálnych službách a o zmene a doplnení zákona č. 455/1991 Zb. o živnostenskom podnikaní (živnostenský zákon) v znení neskorších predpisov č. 448/2008 Z. z. definuje pôsobnosť obce nasledovne (v § 80): obec

a) vypracúva, schvaľuje komunitný plán sociálnych služieb vo svojom územnom obvode,

b) utvára podmienky na podporu komunitného rozvoja,

c) je správnym orgánom v konaniach o

1. odkázanosti na sociálnu službu v zariadení pre seniorov, v zariadení opatrovateľskej služby, v dennom stacionári, o odkázanosti na opatrovateľskú službu a odkázanosti na prepravnú službu,

2. zániku odkázanosti na sociálnu službu uvedenú v prvom bode,

3. odkázanosti na sociálnu službu uvedenú v prvom bode po zmene stupňa odkázanosti,
4. povinnosti rodičov alebo detí platiť úhradu za sociálnu službu alebo jej časť podľa § 73 ods. 11 a 12,
- d) vyhotovuje posudok o odkázanosti na sociálnu službu podľa § 51,
- e) poskytuje alebo zabezpečuje poskytovanie
 1. sociálnej služby na zabezpečenie nevyhnutných podmienok na uspokojovanie základných životných potrieb v nocľahárni, v nízkoprahovom dennom centre,
 2. sociálnej služby v nízkoprahovom dennom centre pre deti a rodinu, v zariadení pre seniorov, v zariadení opatrovateľskej služby a v dennom stacionári,
 3. opatrovateľskej služby,
 4. prepravnej služby,
 5. odľahčovacej služby,
- f) poskytuje základné sociálne poradenstvo,
- g) môže poskytovať alebo zabezpečovať poskytovanie aj iných druhov sociálnej služby podľa § 12,
- h) uzatvára zmluvu
 1. o poskytovaní sociálnej služby,
 2. o poskytovaní finančného príspevku pri odkázanosti fyzickej osoby na pomoc inej fyzickej osoby pri úkonoch sebaobsluhy a finančného príspevku na prevádzku poskytovanej sociálnej služby neverejnému poskytovateľovi sociálnej služby,
 3. o uhradení ekonomicky oprávnených nákladov podľa § 71 ods. 6 s inou obcou, alebo s iným poskytovateľom sociálnej služby, ktorého zriadila alebo založila iná obec alebo iný vyšší územný celok,
 4. o zabezpečení poskytovania sociálnej služby s budúcim poskytovateľom sociálnej služby podľa § 8 ods. 8,
- i) zriaďuje, zakladá a kontroluje nocľaháreň, nízkoprahové denné centrum, nízkoprahové denné centrum pre deti a rodinu, zariadenie pre seniorov, zariadenie opatrovateľskej služby a denný stacionár,
- j) môže zriaďovať, zakladáť a kontrolovať aj iné zariadenia podľa tohto zákona,
- k) hradí inej obci alebo inému vyššiemu územnému celku ekonomicky oprávnené náklady podľa § 71 ods. 6,
- l) poskytuje podľa § 75 ods. 1 a 2 finančný príspevok pri odkázanosti fyzickej osoby na pomoc inej fyzickej osoby pri úkonoch sebaobsluhy a finančný príspevok na prevádzku poskytovanej sociálnej služby neverejnému poskytovateľovi sociálnej služby,
- m) môže poskytovať podľa § 75 ods. 7 finančný príspevok na prevádzku poskytovanej sociálnej služby neverejnému poskytovateľovi sociálnej služby,
- n) môže poskytovať podľa § 75 ods. 8 finančný príspevok pri odkázanosti fyzickej osoby na pomoc inej fyzickej osoby pri úkonoch sebaobsluhy a finančný príspevok na prevádzku poskytovanej sociálnej služby neverejnému poskytovateľovi sociálnej služby,
- o) kontroluje hospodárenie s finančným príspevkom pri odkázanosti fyzickej osoby na pomoc inej fyzickej osoby pri úkonoch sebaobsluhy a s finančným príspevkom na prevádzku poskytovanej sociálnej služby,

- p) ukladá opatrenia na odstránenie zistených nedostatkov pri výkone pôsobnosti ustanovenej v písmene
- o) a kontroluje ich plnenie,
- q) kontroluje účelnosť využitia finančných prostriedkov poskytnutých podľa § 71 ods. 6,
- r) vedie evidenciu
1. posudkov o odkázanosti na sociálnu službu podľa stupňa odkázanosti fyzickej osoby na pomoc inej fyzickej osoby,
 2. rozhodnutí podľa písmena c),
 3. prijímateľov sociálnych služieb vo svojom územnom obvode,
- s) vyhľadáva fyzické osoby, ktorým treba poskytnúť sociálnu službu,
- t) poskytuje štatistické údaje z oblasti poskytovania sociálnych služieb štátnym orgánom sociálnych služieb na účely spracovania štatistických zisťovaní a administratívnych zdrojov,
- u) uhrádza poskytovateľovi zdravotnej starostlivosti zdravotné výkony na účely posúdenia odkázanosti na sociálnu službu.

Občania nad 60 rokov tvoria najväčšiu skupinu odkázanú alebo perspektívne odkázanú na sociálne služby.

Ďalšie sociálne znevýhodnené skupiny v obci sú nezamestnaní, deti a mládež.

Kompetencie obce vyplývajúce zo zákona o pomoci v hmotnej núdzi č.599/2003 Z.z. v aktuálnom znení a zo zákonov o štátnych sociálnych dávkach:

- obec v rámci svojej samosprávnej pôsobnosti
 - rozhoduje o jednorazovej dávke v hmotnej núdzi,
 - vykonáva poradenstvo pri zabezpečení základných životných podmienok a pri pomoci v hmotnej núdzi,
 - zabezpečuje výkon osobitného príjemcu dávky v hmotnej núdzi.

Obec vzhľadom na blízkosť k významnému mestskému sídlu a rozpočtové obmedzenia nedisponuje zariadeniami sociálnej infraštruktúry. DSS v časti obce Bojková poskytuje služby duševne chorým a odkázaným občanom - jeho zriaďovateľom je VÚC Trnava.

V obci funguje základná organizácia Slovenského červeného kríža.

Kultúra, šport a ostatné služby

Kultúra je nielen ozdobou našej spoločnosti, ale je nezastupiteľnou sférou spoločenského života v dnešnej dobe. Pôsobí na myslenie a duchovne obohacuje celkový život človeka.

Rozvoj miestnej kultúrnej činnosti, organizovanie umeleckej činnosti, kultúrnych podujatí, záujmových činností a súťaží, výstav, divadelných predstavení a koncertov zabezpečuje predovšetkým kultúrny dom (kapacita 200 sedadiel) a stretnutia v prírode pri hrade Kolrátko.

Tab. 44: Spoločensky najaktívnejšie organizácie a združenia v obci Cerová

Názov	Predseda – kontaktná osoba	Číslo telefónu
ZŠ s MŠ Cerová č. 277	PaedDr. Božena Malichová, riaditeľka	034/6589228
Futbalový klub Cerová	Lubomír Pavlík, predseda	0918887242
Poľovnícke združenie Cerová	Ing. Miroslav Masár, predseda	
Sestry sv.Kríža, Cerová 1	X	034/6589219
Domov sociálnych služieb Bojková, Cerová-Rozbehy č. 74	Marián Hološka, riaditeľ	034/6583427
Dobrovoľný hasičský zbor Cerová 102	Jozef Masár, predseda	

Zdroj: Obecný úrad, 2015

Obec má aj obecnú knižnicu, nachádza sa v priestoroch budovy starej školy, počet kníh obecnej knižnice 4978 ks.

Obecný úrad ku koncu roka vydáva obecné noviny pod názvom CEROVINY.

Obec má kvalitnú web-stránku, zabezpečujúcu dobré šírenie informácií pre záujemcov o dianie v obci (www.obeccerova.sk).

Tradičnými kultúrnymi akciami obce sú:

- Fašiangy – detský karneval, ples, pochovávanie basy
- Výročie oslobodenia obce
- 30. apríla – stavenie mája,
- máj – oslavy dňa matiek,
- 1. júna – oslavy dňa detí,
- Ku koncu júna – rozlúčka deviatakov
- 5. júla – Cyrilo – metodský deň
- FK a poľovníci – tradičné futbalové stretnutia Cerová - Lieskové, starí páni
- Hasiči – súťaž o pohár a body požiarnickej ligy
- Stretnutia 50, 60 a 65 ročných
- Tradičné hody
- Október – stretnutie dôchodcov, výstava plodov jesene,
- Majstrovstvá v púšťaní šarkanov
- prelom októbra a novembra – pietna spomienka,
- Návštevy jubilantov 80 a 85 ročných
- december – Mikulášske oslavy,
 - stolnotenisové turnaje,
 - Vianočný koncert,
 - Vianočná kapustnica.

V strednodobom horizonte je potrebné realizovať reštaurovanie drobných sakrálnych pamiatok a tak zabezpečiť ich zachovanie pre ďalšie generácie a pripomenutie histórie.

Šport má pre rozvoj spoločnosti kľúčový význam, športovanie prispieva k rozvoju osobnosti, rozvíja fyzické a duševné zdravie, vôľové vlastnosti a charakter človeka.

V zmysle zákona č. 369/1990 Zb. o obecnom zriadení, v znení neskorších zmien a doplnkov obec vykonáva okrem iného výstavbu, údržbu a správu športových zariadení, utvára podmienky pre telesnú kultúru a šport. V zmysle zákona č. 288/1997 Z.z. o telesnej kultúre obec utvára podmienky pre rozvoj telesnej kultúry, najmä na rozvoj športu pre všetkých a podporuje organizovanie telovýchovných, turistických a športových podujatí. V živote obce najpopulárnejším športom je futbal.

Zariadenia pre športovú činnosť predstavujú športové priestory areálu futbalového ihriska a areálu základnej školy.

Areál futbalového ihriska je v súčasnosti situovaný na okraji obce smerom k časti Brezina.

V areáli základnej školy s materskou školou sú k dispozícii ihriská – multifunkčné ihrisko s umelým povrchom a betónová plocha na hry, ihrisko na plážový volejbal, tartanové rozbežisko s doskočiskom na skok do diaľky, vrhačský sektor a výškarské doskočisko. Samostatná telocvičňa je vybavená na hry, gymnastiku, atletiku a badminton. Školu obklopuje prírodný park, jeho súčasťou je detské ihrisko s hojdačkami, preliezačkami a pieskoviskom.

V strednodobom horizonte je potrebné zlepšiť podmienky pre všestrannejšie, komplexnejšie a bezpečnejšie využívanie školského telovýchovno–športového areálu, podporiť vznik celoročných otvorených športových plôch dobudovaním ihrísk v areáli ZŠ, zabezpečiť priestor pre mládež na aktívne využitie voľného času, prispievať k lepšej fyzickej kondícii mládeže, ale i širokej verejnosti.

Mimovládne organizácie (občianske združenia a ďalšie právne formy neziskových združení) sú dôležitou súčasťou občianskej spoločnosti, so svojimi činnosťami prispievajú k výraznému zlepšeniu kvality života. V riešenom území z mimovládnych organizácií zastúpenie majú len občianske združenia (podmienky ich vzniku a ich právne postavenie upravuje zákon č. 83/1990 Zb. o združovaní občanov, v znení neskorších predpisov).

Tab. 45: Zoznam občianskych združení so sídlom v obci Cerová

Názov združenia / IČO		Sídlo združenia/ dátum vzniku
Atletický klub Tretra	31873642	906 33 Cerová č.380 / 16.12.1991
Futbalový klub Cerová	18049486	906 33 Cerová č.409 / 04.08.1990
Priatelia prírody	42286492	906 33 Cerová č.435 / 08.04.2011
Slniečko pri MŠ Cerová	42401046	906 33 Cerová č. 277 / 21.11.2014
Združenie vlastníkov poľnohospodárskej pôdy a pozemkov obce Cerová (poľovné pozemky)	48460311	906 33 Cerová č.188 / 05.09.2003

Poznámka: Stav k 1.8.2015

Zdroj: MV SR, 2015

Ostatné služby

Okrem vyššie uvedených zariadení občianskej vybavenosti v obci sa nachádzajú 2 funkčné cintoríny umiestnené v okrajových polohách, na ktorých sa v súčasnosti pochováva, tiež je cintorín aj v časti Rozbehy v okrajovej polohe smerom na Vápenkovú skalú a 1 dom smútku. V súčasnosti využívané cintoríny kapacitne postačujú aj pre výhľadové obdobie.

Zhodnotenie obdobia 2005-2014 - Miestna samospráva obce Cerová na roky 2005-2014 stanovil ako globálny cieľ podporiť vyvážený rozvoj v obci. Hlavné priority pre dané obdobie boli nasledovné: ochrana životného prostredia, investície do občianskej infraštruktúry, podpora rozvoja služieb pre obyvateľov. V období 2005-2014 v obci Cerová sa podarilo realizovať mnoho úspešných aktivít.

č.	Názov investície - projektu (obec, okres)	Číslo a názov aktivity	Klasifikácia investície (stavby) - triedy	Rok začatia	Ukazovateľ	Cena podľa vykonávacieho projektu		Objem finančných prostriedkov v príslušnom roku spolu			Finančné prostriedky podľa zdrojov								
				Rok dokončenia	Merná jednotka	Celkom	Z toho stavebná časť	Rok	Objem fin. prostriedkov	Z toho verejné investície	Štátny rozpočet	Rozp. samosprávneho kraja	Rozpočet obce	Štátne účelové fondy	Úvery so záštatú	Rozpočet EÚ	Kód OP	Súkr. zdroje	Iné zdroje
0	1	2	3	4	5	6	7	8	9	10	11	12	13	14	15	16	17	18	19
1	Rekon. MK a VO v ulici Pod hájom a Záhrady Cerová, Senica	3.4 Renovácia a rozvoj obcí	2111	2006	projekt	250.199,44	250.199,44												
				2007	Eurá			2007	250.199,44	250.199,44	31.933,27	0	98.516,41	0	0	119.749,76			
2	Turistické rozhľadny Podluží – Cerová, Senica	1.5 Podpora kultúrno-hosp. rozvoja cezhr. spolupráce	1274	2008	projekt	41.795,73	41.795,73												
				2008	Eurá			2008	41.795,73	41.795,73	4179,57	0	2.089,79	0	0	35.526,37			
3	Zníženie energetických strát budov ZŠ, jedálne MŠ a telocvične v areáli ZŠ Cerová, Senica	Energetická efektívnosť vo verejných budovách	1263	2010	projekt	306282,-	306282,-												
				2010	Eurá			2010	306282,-	306282,-	0	0	10321,-	295961,-	0	0			
4	Rekonštrukcia verejného osvetlenia Cerová, Senica	2510002 Konkurencieschopnosť a Hospodársky rast	2224	2010	projekt	250.372,27	250.372,27												
				2011	Eurá			2011	250.372,27	250.372,27	25.037,22	0	12.518,6	0	0	212.816,42			

č.	Názov investície - projektu (obec, okres)	Číslo a názov aktivity	Klasifikácia investície (stavby) - triedy	Rok začatia	Ukazovateľ	Cena podľa vykonávacieho projektu		Objem finančných prostriedkov v príslušnom roku spolu			Finančné prostriedky podľa zdrojov								
				Rok dokončenia	Merná jednotka	Celkom	Z toho stavebná časť	Rok	Objem fin. prostriedkov	Z toho verejné investície	Štátny rozpočet	Rozpočet samosprávneho kraja	Rozpočet obce	Štátne účelové fondy	Úvery so zárukou štátu	Rozpočet EÚ	Kód OP	Súkr. zdroje	Iné zdroje
0	1	2	3	4	5	6	7	8	9	10	11	12	13	14	15	16	17	18	19
5	Hasičská stanica-prestavba,prístavba-Cerová, Senica	4.2 Infraštruktúra nekomerčných záchranných služieb	1241	2010	projekt	296742,84	296742,84	2010	73220,59	73220,59	6327,28	0	13111,37	0	0	53781,94			
				2012	Eurá			2011	209617,49	209617,49	18478,88	0	34068,27	0	0	157070,34			
								2012	13904,76	13904,76	38,13	0	13542,68	0	0	323,95			
6	Výstavba multifunkčného verejného športového ihriska-Cerová,Senica	3.4.2 Obnova a rozvoj obcí	2411	2012	projekt	83295,56	83295,56												
				2012	Eurá			2012	83295,56	83295,56	23209,61	0	7035,43	0	0	53050,52			
7	Rekonštrukcia autobusovej zastávky a prísl. verejného priestranstva-Cerová,Senica	3.4.2 Obnova a rozvoj obcí	1274	2012	projekt	34228,19	34228,19												
				2012	Eurá			2012	34228,19	34228,19	9235,68	0	3710,07	0	0	21282,18			
8	Rekonštrukcia autobusovej zastávky a prísl. VP-Cerová,Senica	3.4.2 Obnova a rozvoj obcí	1274	2012	projekt	21686,08	21686,08												
				2012	Eurá			2012	21686,08	21686,08	6503,33	0	318,00	0	0	14864,75			

č.	Názov investície - projektu (obec, okres)	Číslo a názov aktivity	Klasifikácia investície (stavby) - triedy	Rok začatia	Ukazovateľ	Cena podľa vykonávacieho projektu		Objem finančných prostriedkov v príslušnom roku spolu			Finančné prostriedky podľa zdrojov								
				Rok dokončenia	Merná jednotka	Celkom	Z toho stavebná časť	Rok	Objem fin. prost- riedkov	Z toho verejné investície	Štátny rozpočet	Rozpočet samo- správneho kraja	Rozpočet obce	Štátne účelové fondy	Úvery so zárukou štátu	Rozpočet EÚ	Kód OP	Súkr. zdroje	Iné zdroje
0	1	2	3	4	5	6	7	8	9	10	11	12	13	14	15	16	17	18	19
9	Miestna komunikácia pod školou- Cerová, Senica	3.4.2 Obnova a rozvoj obcí	2111	2011	projekt	102930,17	102930,17												
				2011	Eurá			2011	102930,17	102930,17	22860,54	0	27816,95	0	0	52252,68		0	0
10	Revitalizácia obce- parkovisko pri obecnom úrade- Cerová, Senica		2111	2014	projekt	40006,-	40006,-												
				2014	Eurá			2014	40006,-	40006,-	0	0	40006,-	0	0	0		0	0
11	Rekonštrukčné práce- budova zdravotného strediska- Cerová, Senica		1264	2014	projekt	3674,-	3674,-												
				2014	Eurá			2014	3674,-	3674,-	0	0	3674,-	0	0	0		0	0
12	Opravy a údržby- Hrad Koriátok- Cerová, Senica		1273	2011	projekt	19748,-	19748,-	2012	6928,-	6928,-	6380,-	0	548,-	0	0	0		0	0
								2011	1058,-	1058,-	0	0	38,-	0	0	0		0	1020,-
				2014	Eurá			2014	10742,-	10742,-	8000,-	0	2742,-	0	0	0		0	0

č.	Názov investície - projektu (obec, okres)	Číslo a názov aktivity	Klasifikácia investície (stavby) - triedy	Rok začatia	Ukazovateľ	Cena podľa vykonávacieho projektu		Objem finančných prostriedkov v príslušnom roku spolu			Finančné prostriedky podľa zdrojov								
				Rok dokončenia	Merná jednotka	Celkom	Z toho stavebná časť	Rok	Objem fin. prost-riedkov	Z toho verejné investície	Štátny rozpočet	Rozpočet samo-správneho kraja	Rozpočet obce	Štátne účelové fondy	Úvery so zárukou štátu	Rozpočet EÚ	Kód OP	Súkr. zdroje	Iné zdroje
0	1	2	3	4	5	6	7	8	9	10	11	12	13	14	15	16	17	18	19
13	Rekonštrukcia budovy DSS-Cerová, Senica		1264	2010	projekt	20275,-	11393,-	2010	8882,-	8882	0	0	8882,-	0	0	0		0	0
				2014	Eurá			2014	11393,-	11393,-	0	0	11393,-	0	0	0		0	0
14	Opravy a údržby miestnej komunikácie Rozbehy-Cerová, Senica		2111	2014	projekt	2261,-	2261,-												
				2014	Eurá			2014	2261,-	2261,-	0	0	2261,-	0	0	0		0	0
15	Dažďová kanalizácia križovatka Cerová-Cerová, Senica		2223	2013	projekt	25013,-	25013,-												
				2013	Eurá			2013	25013,-	25013,-	0	0	25013,-	0	0	0		0	0
16	Rekonštrukcia miestnej komunikácie Mexiko-Cerová, Senica		2111	2013	projekt	38785,-	38785,-												
				2013	Eurá			2013	38785,-	38785,-	0	0	38785,-	0	0	0		0	0

č.	Názov investície - projektu (obec, okres)	Číslo a názov aktivity	Klasifikácia investície (stavby) - triedy	Rok začatia	Ukazovateľ	Cena podľa vykonávacieho projektu		Objem finančných prostriedkov v príslušnom roku spolu			Finančné prostriedky podľa zdrojov								
				Rok dokončenia	Merná jednotka	Celkom	Z toho stavebná časť	Rok	Objem fin. prost-riedkov	Z toho verejné investície	Štátny rozpočet	Rozpočet samosprávneho kraja	Rozpočet obce	Štátne účelové fondy	Úvery so zárukou štátu	Rozpočet EÚ	Kód OP	Súkr. zdroje	Iné zdroje
0	1	2	3	4	5	6	7	8	9	10	11	12	13	14	15	16	17	18	19
17	Rekonštrukcia ŠJ-ZŠ s MŠ Cerová-Cerová, Senica		1263	2013	projekt	5740,-	5740,-												
				2013	Eurá			2013	5740,-	5740,-	0	0	5740,-	0	0	0			
18	Rekonštrukcia garáže-Cerová, Senica		1242	2013	projekt	15142,-	15142,-												
				2013	Eurá			2013	15142,-	15142,-	0	0	15142,-	0	0	0			
19	Opravy miestnej komunikácie Zvonica-Cerová, Senica		2111	2013	projekt	5574,-	5574,-												
				2013	Eurá			2013	5574,-	5574,-	0	0	5574,-	0	0	0			
20	Detské ihrisko Rozbehy-Cerová, Senica		2411	2013	projekt	6581,-	-												
				2013	Eurá			2013	6581,-	6581,-	0	0	6581,-	0	0	0			

č.	Názov investície - projektu (obec, okres)	Číslo a názov aktivity	Klasifikácia investície (stavby) - triedy	Rok začatia	Ukazovateľ	Cena podľa vykonávacieho projektu		Objem finančných prostriedkov v príslušnom roku spolu			Finančné prostriedky podľa zdrojov								
				Rok dokončenia	Merná jednotka	Celkom	Z toho stavebná časť	Rok	Objem fin. prost- riedkov	Z toho verejné investície	Štátny rozpočet	Rozpočet samo- správneho kraja	Rozpočet obce	Štátne účelové fondy	Úvery so zárukou štátu	Rozpočet EÚ	Kód OP	Súkr. zdroje	Iné zdroje
0	1	2	3	4	5	6	7	8	9	10	11	12	13	14	15	16	17	18	19
21	Predajný stánok- Cerová, Senica		1230	2012	projekt	27666,-	27666,-												
				2012	Eurá			2012	27666,-	27666,-	0	0	27666,-	0	0	0			
22	Verejné osvetlenie- cesta pod školou- Cerová, Senica		2224	2011	projekt	3961,-	3961,-												
				2011	Eurá			2011	3961,-	3961,-	0	0	3961,-	0	0	0			
23	Rekonštrukcia budovy zdravotného strediska- Cerová, Senica		1264	2009	projekt	35326,-	35326,-	2009	15792,-	15792,-	0	0	15792,-	0	0	0			
				2010	Eurá			2010	19534,-	19534,-	0	0	19534,-	0	0	0			
24	Rekonštrukcia DK Rozbehy- Cerová, Senica		1261	2008	projekt	39519,-	39519,-	2008	13429,-	13429,-	0	0	13429	0	0	0			
								2009	26090,-	26090,-	0	0	26090,-	0	0	0			
				2009	Eurá														

č.	Názov investície - projektu (obec, okres)	Číslo a názov aktivity	Klasifikácia investície (stavby) - triedy	Rok začatia	Ukazovateľ	Cena podľa vykonávacieho projektu		Objem finančných prostriedkov v príslušnom roku spolu			Finančné prostriedky podľa zdrojov								
				Rok dokončenia	Merná jednotka	Celkom	Z toho stavebná časť	Rok	Objem fin. prost-riedkov	Z toho verejné investície	Štátny rozpočet	Rozpočet samo-správneho kraja	Rozpočet obce	Štátne účelové fondy	Úvery so zárukou štátu	Rozpočet EÚ	Kód OP	Súkr. zdroje	Iné zdroje
0	1	2	3	4	5	6	7	8	9	10	11	12	13	14	15	16	17	18	19
25	Rekonštrukcia obecnej knižnice-Cerová, Senica		1261	2010	projekt	7936,-	7936,-												
				2010	Eurá			2010	7936,-	7936,-	0	0	7936,-	0	0	0			
26	Detské ihriská-Cerová, Senica		2411	2010	projekt	5483,-	x												
				2010	Eurá			2010	5483,-	5483,-	0	0	5483,-	0	0	0			
27	Rekonštrukcia sociálnych zariadení-OcÚ-Cerová, Senica		1264	2010	projekt	6477,-	6477,-												
				2010	Eurá			2010	6477,-	6477,-	0	0	6477,-	0	0	0			
28	Rekonštrukcia kultúrneho domu-Cerová, Senica		1261	2008	projekt	143693,-	143693,-	2008	31585,-	31585,-	0	0	31585,-	0	0	0			
				2009	Eurá			2009	112108,-	112108,-	0	0	112108,-	0	0	0			

č.	Názov investície - projektu (obec, okres)	Číslo a názov aktivity	Klasifikácia investície (stavby) - triedy	Rok začatia	Ukazovateľ	Cena podľa vykonávacieho projektu		Objem finančných prostriedkov v príslušnom roku spolu			Finančné prostriedky podľa zdrojov								
				Rok dokončenia	Merná jednotka	Celkom	Z toho stavebná časť	Rok	Objem fin. prost- riedkov	Z toho verejné investície	Štátny rozpočet	Rozpočet samosprávneho kraja	Rozpočet obce	Štátne účelové fondy	Úvery so zárukou štátu	Rozpočet EÚ	Kód OP	Súkr. zdroje	Iné zdroje
0	1	2	3	4	5	6	7	8	9	10	11	12	13	14	15	16	17	18	19
29	Čistička odpadových vôd-Cerová,Senica		2223	2009	projekt	52389,-	52389												
				2009	Eurá			2009	52389	52389	0	0	52389,-	0	0	0			
30	Chodník pri KD-Cerová,Senica		2111	2009	projekt	2707,-	2707,-												
				2009	Eurá			2009	2707,-	2707,-	0	0	2707,-	0	0	0			
31	Renovácia sôch-Cerová,Senica		1273	2009	projekt	4300,-	x												
				2009	Eurá			2009	4300,-	4300,-	0	0	4300,-	0	0	0			
32	Rekonštrukcia sociálnych zariadení v základnej škole-Cerová,Senica		1263	2009	projekt	8761.-	8761,-												
				2009	Eurá			2009	8761,-	8761,-	0	0	8761,-	0	0	0			

č.	Názov investície - projektu (obec, okres)	Číslo a názov aktivity	Klasifikácia investície (stavby) - triedy	Rok začatia	Ukazovateľ	Cena podľa vykonávacieho projektu		Objem finančných prostriedkov v príslušnom roku spolu			Finančné prostriedky podľa zdrojov								
				Rok dokončenia	Merná jednotka	Celkom	Z toho stavebná časť	Rok	Objem fin. prost-riedkov	Z toho verejné investície	Štátny rozpočet	Rozpočet samosprávneho kraja	Rozpočet obce	Štátne účelové fondy	Úvery so zárukou štátu	Rozpočet EÚ	Kód OP	Súkr. zdroje	Iné zdroje
0	1	2	3	4	5	6	7	8	9	10	11	12	13	14	15	16	17	18	19
33	Vybudovanie verejného osvetlenia-Cerová,Senica		2224	2009	projekt	4872,-	4872,-												
				2009	Eurá			2009	4872,-	4872,-	0	0	4872,-	0	0	0			
34	Detské ihrisko-Cerová,Senica		2411	2009	projekt	3184,-	x												
				2009	Eurá			2009	3184,-	3184,-	0	0	3184,-	0	0	0			
35	Chodníky na cintorínoch a pri kostole-Cerová,Senica		2111	2008	projekt	40504,-	40504,-												
				2008	Eurá			2008	40504,-	40504,-	0	0	40504,-	0	0	0			
36	Prekládka vysokého napätia-skládka KO-Cerová,Senica		2214	2008	projekt	28746,-	28746,-												
				2008	Eurá			2008	28746,-	28746,-	0	0	28746,-	0	0	0			

č.	Názov investície - projektu (obec, okres)	Číslo a názov aktivity	Klasifikácia investície (stavby) - triedy	Rok začatia	Ukazovateľ	Cena podľa vykonávacieho projektu		Objem finančných prostriedkov v príslušnom roku spolu			Finančné prostriedky podľa zdrojov								
				Rok dokončenia	Merná jednotka	Celkom	Z toho stavebná časť	Rok	Objem fin. prost-riedkov	Z toho verejné investície	Štátny rozpočet	Rozpočet samo-správneho kraja	Rozpočet obce	Štátne účelové fondy	Úvery so zárukou štátu	Rozpočet EÚ	Kód OP	Súkr. zdroje	Iné zdroje
0	1	2	3	4	5	6	7	8	9	10	11	12	13	14	15	16	17	18	19
37	Akumulačná nádrž-skládka odpadov-Cerová, Senica		2420	2007	projekt	41450,-	41450,-												
				2007	Eurá			2007	41450,-	41450,-	0	0	41450,-	0	0	0			
38	Bezdrôtový rozhlas-Cerová, Senica		2420	2006	projekt	17443,-		2006	5216,-	5216,-	0	0	5216,-	0	0	0			
				2007	Eurá			2007	12227,-	12227,-	0	0	12227,-	0	0	0			
39	Rekonštrukcia sociálnych zariadení v ZŠ-Cerová, Senica		1263	2007	projekt	9958,-	9958,-	2007	9958,-	9958,-	0	0	9958,-	0	0	0			
				2007	Eurá														
40	Rekonštrukcia chodníkov-Cerová, Senica		2111	2007	projekt	32032,-	32032,-	2007	32032,-	32032,-	0	0	32032,-	0	0	0			
				2007	Eurá														

č.	Názov investície - projektu (obec, okres)	Číslo a názov aktivity	Klasifikácia investície (stavby) - triedy	Rok začatia	Ukazovateľ	Cena podľa vykonávacieho projektu		Objem finančných prostriedkov v príslušnom roku spolu			Finančné prostriedky podľa zdrojov								
				Rok dokončenia	Merná jednotka	Celkom	Z toho stavebná časť	Rok	Objem fin. prost-riedkov	Z toho verejné investície	Štátny rozpočet	Rozpočet samosprávneho kraja	Rozpočet obce	Štátne účelové fondy	Úvery so zárukou štátu	Rozpočet EÚ	Kód OP	Súkr. zdroje	Iné zdroje
0	1	2	3	4	5	6	7	8	9	10	11	12	13	14	15	16	17	18	19
41	Rekonštrukcia domu smútku-Cerová, Senica		1274	2006	projekt	3552,-	3552,-												
				2006	Eurá			2006	3552,-	3552,-	0	0	3552,-	0	0	0			
42	Rekonštrukcia KD-Cerová, Senica		1261	2005	projekt	9195,-	9195,-												
				2005	Eurá			2005	9195,-	9195,-	0	0	9195,-	0	0	0			
43	Chodník zo zámkovej dlažby-Cerová, Senica		2111	2005	projekt	19356,-	19356,-												
								2005	19356,-	19356,-	0	0	19356,-	0	0	0			
				2005	Eurá														
44	Cesta Záhrady-Cerová, Senica		2111	2008	projekt	16904.-	16904.-												
				2008	Eurá			2008	16904.-	16904.-	0	0	16904.-	0	0	0			

č.	Názov investície - projektu (obec, okres)	Číslo a názov aktivity	Klasifikácia investície (stavby) - triedy	Rok začatia	Ukazovateľ	Cena podľa vykonávacieho projektu		Objem finančných prostriedkov v príslušnom roku spolu			Finančné prostriedky podľa zdrojov								
				Rok dokončenia	Merná jednotka	Celkom	Z toho stavebná časť	Rok	Objem fin. prost-riedkov	Z toho verejné investície	Štátny rozpočet	Rozpočet samo-správneho kraja	Rozpočet obce	Štátne účelové fondy	Úvery so zárukou štátu	Rozpočet EÚ	Kód OP	Súkr. zdroje	Iné zdroje
0	1	2	3	4	5	6	7	8	9	10	11	12	13	14	15	16	17	18	19
45	Generálna oprava kontajnerového vozidla-Cerová,Senica		x	2008	projekt	28415,-	x												
				2008	Eurá			2008	28415	28415,-	0	0	28415,-	0	0	0			
46	Oprava strechy TJ-Cerová,Senica		1265	2005	projekt	6606,-	6606,-												
				2005	Eurá			2005	6606,-	6606,-	0	0	6606,-	0	0	0			
47	Zakúpenie fekálneho vozidla-Cerová,Senica		x	2005	projekt	6518,-	x	2005	6518,-	6518,-	0	0	6518,-	0	0	0			
				2005	Eurá														
48	Zakúpenie unimobunky na cintorín-Cerová,Senica		1274	2005	projekt	3576,-	x	2005	3576,-	3576,-	0	0	3576,-	0	0	0			
				2005	Eurá														

č.	Názov investície - projektu (obec, okres)	Číslo a názov aktivity	Klasifikácia investície (stavby) - triedy	Rok začatia	Ukazovateľ	Cena podľa vykonávacieho projektu		Objem finančných prostriedkov v príslušnom roku spolu			Finančné prostriedky podľa zdrojov								
				Rok dokončenia	Merná jednotka	Celkom	Z toho stavebná časť	Rok	Objem fin. prost- riedkov	Z toho verejné investície	Štátny rozpočet	Rozpočet samo- správneho kraja	Rozpočet obce	Štátne účelové fondy	Úvery so zárukou štátu	Rozpočet EÚ	Kód OP	Súkr. zdroje	Iné zdroje
0	1	2	3	4	5	6	7	8	9	10	11	12	13	14	15	16	17	18	19
49	Hydraulika,pluh-Cerová,Senica		x	2005	projekt	6307,-	0												
				2005	Eurá			2005	6307	6307	0	0	6307.-	0	0	0			
50	Stretnutie pod Korlátkom-Cerová,Senica	Sociálny a kultúrny rozvoj a tvorba sietí	x	2005	projekt	18748,37	0												
				2005	Eurá			2005	18748,37	18748,37	3749,67	0	937,42	0	0	14061,28			
51	Plán hospodárskeho a sociálneho rozvoja-Cerová,Senica	Základná infraštruktúra	x	2006	projekt	15767,11	0												
				2006	Eurá			2006	15767,11	15767,11	2490,70	0	3936,29	0	0	9340,12			
52	Mezinárodné zručnosti hasičov-Cerová,Senica	INTEREG	x	2007	projekt	18642,93	0												
				2007	Eurá			2007	18642,93	18642,93	3679,31	0	1166,19	0	0	13797,42			

Vybrané rozvojové aktivity obce Cerová v období 2005-2014

Názov projektu	Časový harmo-nogram	Koor-dinátor	Finančná náročnosť v EUR (SKK)	Verejné výdavky spolu v EUR (SKK)	Verejné výdavky v EUR (SKK)				Súkromné výdavky v EUR (SKK)	Poznámky
					miestne zdroje	regionálne (VUC) zdroje	národné zdroje/štátny rozpočet	zdroje EU		
Rekonštrukcia MK a VO v ulici Pod hájom a Záhrady	2008	Obec Cerová	250.199,44	250.199,44	98.516,41	0	31.933,27	119.749,76	0	
Turistické rozhledny Podluží	2008	Obec Cerová	41.795,73	41.795,73	2.089,79	0	4.179,57	35.526,37	0	OP cezhraničnej spolupráce SR - CZ
Zníž. energetických strát budov ZŠ, jedálne MŠ a telocvične v areáli ZŠ	2010	Obec Cerová	306.282,00	306.282,00	10.321,00	0	295.961,00	0	0	
Rekonštrukcia verejného osvetlenia	2009	Obec Cerová	250.372,27	250.372,27	12.518,61	0	25.037,22	212.816,42	0	
Hasičská stanica-prestavba,prístavba	2010-2012	Obec Cerová	296.742,84	296.742,84	60.722,32	0	24.844,29	211.176,23	0	
Výst. multifunkčného verejného šport. ihriska	2011	Obec Cerová	83.295,56	83.295,56	7.035,43	0	23.209,61	53.050,52	0	PRV SR 2007 – 2013 LEADER
Rekonštrukcia autobus. zastávky a prísl. verejného priestranstva	2012	Obec Cerová	34.228,19	34.228,19	3.710,07	0	9.235,68	21.282,18	0	PRV SR 2007 – 2013 LEADER
Rekonštrukcia autobus. zastávky a prísl. VP	2012	Obec Cerová	21.686,08	21.686,08	318,00	0	6.503,33	14.864,75	0	PRV SR 2007 – 2013 LEADER
Miestna komunikácia pod školou	2011	Obec Cerová	102.930,17	102.930,17	27.816,95	0	22.860,54	52.252,68	0	PRV SR 2007 – 2013 LEADER
Revitaliz. obce – parkovis. pri obec.úrade	2014	Obec Cerová	40.006,00	40.006,00	40.006,00	0	0	0	0	Financované z vlastných zdrojov

Rekonštrukčné práce- budova zdravotného strediska	2014	Obec Cerová	3.674,00	3.67,00	3.674,00	0	0	0	0	Financované z vlastných zdrojov
Opravy a údržby-Hrad Korlátko	2011-14	Obec Cerová	19.748,00	19.748,00	3.290,00	0	15.400,00	0	0	Príspevok zo ŠR
Rekonštrukcia budovy DSS	2010-14	Obec Cerová	20.275,00	20.275,00	20.275,00	0	0	0	0	Financované z vlastných zdrojov
Opravy a údržby miestnej komunikácie Rozbehy	2014	Obec Cerová	2.261,00	2.261,00	2.261,00	0	0	0	0	Financované z vlastných zdrojov
Dažďová kanalizácia- križovatka Cerová	2013	Obec Cerová	25.013,00	25.013,00	25.013,00	0	0	0	0	Financované z vlastných zdrojov
Rekonštrukcia miestnej komunikácie Mexiko	2013	Obec Cerová	38.785,00	38.785,00	38.785,00	0	0	0	0	Financované z vlastných zdrojov
Rekonštrukcia ŠJ- ZŠ s MŠ Cerová	2013	Obec Cerová	5.740,00	5.740,00	5.740,00	0	0	0	0	Financované z vlastných zdrojov
Rekonštrukcia garáže	2013	Obec Cerová	15.142,00	15.142,00	15.142,00	0	0	0	0	Financované z vlastných zdrojov
Opravy miestnej komunikácie Zvonica	2013	Obec Cerová	5.574,00	5.574,00	5.574,00	0	0	0	0	Financované z vlastných zdrojov
Detské ihrisko Rozbehy	2013	Obec Cerová	6.581,00	6.581,00	6.581,00	0	0	0	0	Financované z vlastných zdrojov
Predajný stánok-Cerová	2012	Obec Cerová	27.666,00	27.666,00	27.666,00	0	0	0	0	Financované z vlastných zdrojov
Verejné osvetlenie-cesta pod školou-Cerová	2011	Obec Cerová	3.961,00	3.961,00	3.961,00	0	0	0	0	Financované z vlastných zdrojov
Rekonštrukcia budovy zdravotného strediska	2009-10	Obec Cerová	35.326,00	35.326,00	35.326,00	0	0	0	0	Financované z vlastných zdrojov

Rekonštrukcia DK Rozbehy	2008-9	Obec Cerová	39.519,00	39.519,00	39.519,00	0	0	0	0	Financované z vlastných zdrojov
Rekonštrukcia obecnej knižnice-Cerová	2010	Obec Cerová	7.936,00	7.936,00	7.936,00	0	0	0	0	Financované z vlastných zdrojov
Detské ihriská-Cerová	2009	Obec Cerová	5.483,00	5.483,00	5.483,00	0	0	0	0	Financované z vlastných zdrojov
Rekonštrukcia sociálnych zariadení-OcÚ-Cerová	2010	Obec Cerová	6.477,00	6.477,00	6.477,00	0	0	0	0	Financované z vlastných zdrojov
Rekonštrukcia kultúrneho domu-Cerová	2008-9	Obec Cerová	143.693,00	143.693,00	143.693,00	0	0	0	0	Financované z vlastných zdrojov
Čistička odpadových vôd-Cerová	2009	Obec Cerová	52.389,00	52.389,00	52.389,00	0	0	0	0	Financované z vlastných zdrojov
Opravy chodníkov-Cerová	2007	Obec Cerová	2.707,00	2.707,00	2.707,00	0	0	0	0	Financované z vlastných zdrojov
Renovácie sôch-Cerová	2009	Obec Cerová	4.300,00	4.300,00	4.300,00	0	0	0	0	Financované z vlastných zdrojov
Rekonštrukcia sociálnych zariadení v základnej škole-Cerová	2009	Obec Cerová	8.761,00	8.761,00	8.761,00	0	0	0	0	Financované z vlastných zdrojov
Vybudovanie verejného osvetlenia-Cerová	2010	Obec Cerová	4.872,00	4.872,00	4.872,00	0	0	0	0	Financované z vlastných zdrojov
Detské ihrisko-Cerová	2010	Obec Cerová	3.184,00	3.184,00	3.184,00	0	0	0	0	Financované z vlastných zdrojov
Chodníky na cintorínoch a pri kostole	2008	Obec Cerová	40.504,00	40.504,00	40.504,00	0	0	0	0	Financované z vlastných zdrojov
Prekládka vysokého napätia skládka KO	2008	Obec Cerová	28.746,00	28.746,00	28.746,00	0	0	0	0	Financované z vlastných zdrojov
Akumulačná nádrž-skládka odpadov	2007	Obec Cerová	41.450,00	41.450,00	41.450,00	0	0	0	0	Financované z vlastných zdrojov

Bezdrôtový rozhlas	2006-7	Obec Cerová	17.443,00	17.443,00	17.443,00	0	0	0	0	Financované z vlastných zdrojov
Rekonštrukcia sociálnych zariadení v ZŠ-Cerová	2009	Obec Cerová	9.958,00	9.958,00	9.958,00	0	0	0	0	Financované z vlastných zdrojov
Rekonštrukcia chodníkov	2009	Obec Cerová	32.032,00	32.032,00	32.032,00	0	0	0	0	Financované z vlastných zdrojov
Rekonštrukcia domu smútku	2006	Obec Cerová	3.552,00	3.552,00	3.552,00	0	0	0	0	Financované z vlastných zdrojov
Rekonštrukcia KD-Cerová	2005	Obec Cerová	9.195,00	9.195,00	9.195,00	0	0	0	0	Financované z vlastných zdrojov
Chodník zo zámkovej dlažby	2005	Obec Cerová	19.356,00	19.356,00	19.356,00	0	0	0	0	Financované z vlastných zdrojov

A.II Analýza vonkajšieho prostredia

Okres Senica zahŕňa 31 obcí – z toho 2 mestá (Senica a Šaštín-Stráže). Má rozlohu 683,3 km², k 31.12.2014 žilo tu 60 725 obyvateľov (počet ekonomicky aktívnych obyvateľov: bol 14015) a priemerná hustota zaľudnenia je 89 obyvateľov na km². Počtom obyvateľstva sa zaraďuje okres Senica medzi menšie okresy, podobne aj s hustotou zaľudnenia

Obec Cerová od okresného mesta je vzdialená 15 km juhovýchodným smerom na Trnavu (obec má výrazné funkčné väzby aj na krajské sídlo). Okresné mesto Senica sa nachádza na severovýchode okresu, na severnom okraji Záhorskej nížiny s priemernou nadmorskou výškou 208 m n. m., 77 km severozápadne od hlavného mesta – Bratislava.

Vzhľadom na relatívne malú veľkosť obec je úzko spätá so svojím okolím a je od neho veľmi závislá. Obec nemôže presadzovať individuálny prístup k regionálnemu rozvoju, ale musí dôkladne analyzovať svoje prostredie a plánovať svoj rozvoj v súlade s obmedzeniami a možnosťami okolia.

Západná hranica okresu Senica je súčasne i štátnou hranicou s Rakúskou spolkovou republikou a Českou republikou. Okres Senica na severe susedí s okresom Skalica, na juhovýchode s okresom Trnava, na juhu s okresom Malacky (a zároveň aj s Bratislavským krajom), na severovýchode s okresom Myjava (a zároveň s Trenčianskym krajom).

Pohorie Malé Karpaty na východe, Myjavská pahorkatina na severovýchode predstavujú prirodzenú prekážku pri vytváraní socioekonomických väzieb, preto je okres Senica viacej naviazaný na Bratislavu a zahraničie (Rakúsko, Česká republika).

Podľa geomorfologického členenia tvorí okres Senica najmä Záhorská nížina, ktorá sa člení na celok Borská nížina a Chvojnická pahorkatina. Na východe zasahujú do územia okresu Malé Karpaty a na severovýchode Myjavská pahorkatina a okrajovo aj Biele Karpaty. Najvyšší bod okresu má výšku 650 m n.m. (Malé Karpaty) a najnižší bod okresu má výšku 149 m n.m. (výtok Moravy v katastri obce Moravský Sv. Ján).

Okres Senica patrí do teplej klimatickej oblasti s miernymi zimami na západe, pri rieke Myjava do mierne suchej oblasti a na východe a severovýchode (na pahorkatinách) do mierne vlhkej oblasti. Územie okresu Senica zaraďujeme do povodia rieky Morava, ktorá tvorí prirodzenú štátnu hranicu s Rakúskom. Hlavnou riekou v okrese a ľavostranným prítokom Moravy je rieka Myjava.

Z celkovej rozlohy územia okresu 57,3 % tvorí poľnohospodárska pôda, kým 31,6 % tvoria lesné pozemky. Stupeň zornenia je 82,4 %.

V rámci Trnavského kraja okres Senica patrí medzi okresmi s vyššou mierou nezamestnanosti, avšak miera nezamestnanosti je pod celoslovenským priemerom. Okres Senica na základe výšky priemerných miezd patrí medzi podpriemerné regióny Slovenska, príjmy tunajších obyvateľov sú pod krajským a celoslovenským priemerom.

Tab. 46: Štruktúra UoZ podľa doby trvania nezamestnanosti na rôznych regionálnych úrovniach

	UoZ spolu	Z toho viac ako 12 mesiacov registrovaný UoZ	
		počet	%
Okres Senica	3480	1661	47,7
Trnavský kraj	24134	9609	39,8
Slovensko	353844	189817	53,6

Zdroj: Ústredie práce, sociálnych vecí a rodiny, 2015

Okres Senica by mohlo byť príťažlivým miestom pre potenciálnych investorov v budúcnosti v dôsledku dobrej dopravnej polohy územia (v blízkosti Rakúska a Česka) a kvalitnej pracovnej sily a infraštruktúrnej vybavenosti.

Súčasná výkonnosť ekonomiky okresu je mierne nižšia ako priemer Slovenska (čo naznačuje aj ukazovateľ, ako priemerná mesačná nominálna mzda), avšak potenciál pre rozvoj hospodárstva regiónu je veľký – do roku 2020 sa okres môže stať jedným z najrozvinutejších hospodárskych centier Slovenska.

Nevyhnutným činiteľom pre rozvoj regiónu je prílev zahraničných investícií. Predpokladom úspešnosti je skvalitňovanie spolupráce podnikateľov a samospráv a ich integrácia do všetkých rozvojových oblastí a rozvoj cezhraničnej spolupráce.

Mesto Senica je svojou lokalitou atraktívne miesto pre mnohých investorov, najmä pre svoje popredné postavenie logistického centra nielen v regióne ale aj v rámci Slovenska. V meste Senica už takmer 10 rokov funguje úspešná priemyselná zóna.

Živnostníci zohrávajú dôležitú úlohu v hospodárskom živote a vo vývoji konkurencieschopnosti každého regiónu. 0,985 % živnostníkov SR má svoje sídlo v okrese Senica. 0,721 % podnikov SR má svoje sídlo v okrese Senica. Vzhľadom na počet živnostníkov postavenie regiónu je v celoštátnom pomere silnejšie, než v oblasti podnikov (právnických osôb). Z pohľadu štatistickej klasifikácie ekonomických činností SK NACE najviac fyzických osôb - živnostníkov pôsobilo v stavebníctve, väčšie zastúpenie bolo aj vo veľkoobchode a maloobchode, oprave motorových vozidiel a motocyklov a v priemyselnej výrobe.

Tab. 47: Štruktúra podnikov podľa ekonomických činností podľa SK NACE Rev.2 v okrese Senica v roku 2014

Spolu	1415
Poľnohospodárstvo, lesníctvo a rybolov	88
Priemysel spolu	180
Ťažba a dobývanie	4
Priemyselná výroba	159
Dodávka elektriny, plynu, pary a studeného vzduchu	6
Dodávka vody; čistenie a odvod odpadových vôd, odpady a služby odstraňovania odpadov	11
Stavebníctvo	141
Veľkoobchod a maloobchod; oprava motorových vozidiel a motocyklov	327
Doprava a skladovanie	118
Ubytovacie a stravovacie služby	71
Informácie a komunikácia	48
Finančné a poisťovacie činnosti	4
Činnosti v oblasti nehnuteľností	78
Odborné, vedecké a technické činnosti	169
Administratívne a podporné služby	98
Verejná správa a obrana; povinné sociálne zabezpečenie	*
Vzdelávanie	20
Zdravotníctvo a sociálna pomoc	43
Umenie, zábava a rekreácia	17
Ostatné činnosti	13

*nedostupný údaj

Zdroj: Štatistický úrad SR, 2015

Najvyšší počet zamestnancov v okrese pracuje v rámci obsluhy strojov a zariadení. Pomerne vysoký podiel majú aj technickí a pedagogickí zamestnanci, prevádzkoví zamestnanci v službách a obchode, remeselní a kvalifikovaní robotníci v príbuzných odboroch. Podnikateľské aktivity malých podnikov a živnostníkov v mikroregióne obce sú zamerané prevažne na oblasť služieb (obchodná a sprostredkovateľská činnosť, poskytovanie iných služieb pre obyvateľstvo).

Okres poskytuje dobré možnosti pre cestovný ruch, avšak jeho rozvoj je pomalý. Využíva sa najmä ako rekreačné zázemie Bratislavy a Trnavy pre víkendové pobyty vo vlastných objektoch a výlety najmä v letnom období.

Tab. 48: Štruktúra živnostníkov podľa vybraných ekonomických činností SK NACE Rev. 2
v okrese Senica v roku 2014

Spolu	Pol'nohospodárstvo, lesníctvo a rybolov	Priemysel spolu	Ťažba a dobývanie	Priemyselná výroba	Dodávka elektriny, plynu, pary a studeného vzduchu	Dodávka vody; čistenie a odvod odpadových vôd, odpady a služby odstraňovania odpadov	Stavebníctvo	Veľkoobchod a maloobchod; oprava motorových vozidiel a motocyklov	Doprava a skladovanie	Ubytovacie a stravovacie služby	Informácie a komunikácia	Finančné a poisťovacie činnosti	Činnosti v oblasti nehnuteľností	Odborné, vedecké a technické činnosti	Administratívne a podporné služby	Verejná správa a obrana; povinné sociálne zabezpečenie	Vzdelávanie	Zdravotníctvo a sociálna pomoc	Umenie, zábava a rekreácia	Ostatné činnosti
3322	106	465	0	456	0	9	937	654	126	187	75	40	19	297	116	*	57	12	25	206

*nedostupný údaj

Zdroj: Štatistický úrad SR, 2015

Podľa Konceptie územného rozvoja Slovenska 2001 (KURS 2001) obec Cerová má výhodnú strategickú polohu: je súčasťou bratislavsko – trnavského regiónu s dominantnou pôsobnosťou metropolitného ťažiska osídlenia.

Koncepcia územného rozvoja Slovenska 2001 (KURS 2001) vyhodnotila jednotlivé obce ako terciárne centrá, t.j. centrá na základe ich terciárnej obslužnosti (úrovne vybavenosti vybranou vyššou občianskou vybavenosťou), resp. predpokladov vytvorenia kvartérnej obslužnosti.

Na základe vyhodnotenia jednotlivých skupín zariadení občianskej vybavenosti bolo na národnej úrovni vytvorených päť skupín obcí, ktoré naznačujú úroveň obsluhy ako pre vlastné mesto, tak pre jeho zázemie. Prvé tri skupiny sú členené na dve podskupiny.

Na základe zastúpenia vybraných druhov zariadení sociálnej infraštruktúry je mesto Senica v zmysle Konceptie územného rozvoja Slovenska 2001 zaradené do miest druhej skupiny a druhej podskupiny – sú to mestá, ktoré majú nadregionálny význam.

Rozvojové osi sú súčasťou vyváženej hierarchizovanej sídelnej štruktúry. Podporujú sídelné väzby medzi obcami a rovnovážny sídelný rozvoj vrátane rozvoja vidieka. Vytvárajú podmienky pre dostupnosť k infraštruktúram, zachovanie a rozvoj prírodného a kultúrneho dedičstva a zabezpečujú požiadavky, ktoré sú na sídelnú štruktúru kladené z hľadiska ekonomických, sociálnych a environmentálnych súvislostí. Rozvojové osi tak efektívne plnia požiadavky trvalej udržateľnosti a vytvárania zdravého a environmentálne vhodného obytného i pracovného prostredia.

Koncepcia územného rozvoja Slovenska 2001 stanovuje tri stupne rozvojových osí, ktoré vychádzajú z nasledovných kritérií:

- *rozvojová os prvého stupňa* – prepája centrá osídlenia prvej skupiny a ťažiská osídlenia prvej úrovne v štáte a porovnateľné centrá mimo hraníc krajiny, pričom zahŕňa minimálne jednu cestnú komunikáciu a jednu železnicu rýchlostného typu,
- *rozvojová os druhého stupňa* – prepája centrá osídlenia druhej skupiny a ťažiská osídlenia druhej úrovne s centrami osídlenia prvej skupiny a ťažiskami osídlenia prvej úrovne, resp. prepája centrá osídlenia druhej skupiny a ťažiská osídlenia druhej úrovne medzi sebou, pričom zahŕňa minimálne jednu cestnú komunikáciu a jednu železnicu nadregionálneho významu alebo jednu rýchlostnú cestu,
- *rozvojová os tretieho stupňa* – prepája stredné centrá a ťažiská osídlenia tretej úrovne navzájom, ako aj ostatné vyhodnocované centrá osídlenia s ostatnými centrami osídlenia druhej skupiny.

Koncepcia územného rozvoja Slovenska 2001 odporúča sa na riešenom území prednostne podporovať územný rozvoj v smere rozvojových osí tretieho stupňa.

Podľa strategického dokumentu KURS 2001 (Koncepcia územného rozvoja Slovenska 2001) cez obec Cerová prechádza rozvojová os 3. stupňa:

- záhorská-tnavská rozvojová os: Skalica - Holíč - Senica – Trnava.

Podľa strategického dokumentu KURS 2001 (Koncepcia územného rozvoja Slovenska 2001) v blízkosti obce prechádzajú ďalšie rozvojové osi 3. stupňa:

- malokarpatská rozvojová os: Modra - Smolenice - Čhtelnica – Nové Mesto nad Váhom,
- myjavská rozvojová os: Senica - Myjava - Stará Turá - Nové Mesto nad Váhom.

Poloha obce Cerová voči nadregionálnemu rozvojovému pólu ako mesto Senica je dobrá, obec Cerová je vzdialená od mesta Senica 15 km.

Ďalší vývoj sídelnej štruktúry záujmového územia je potrebné vnímať v nových súvislostiach. Tieto nespočívajú len v zmenených politických a hospodárskych podmienkach Slovenska, ale predovšetkým v súvislostiach a podmienkach tzv. postindustriálnej etapy vývoja spoločnosti. Podstatou tejto etapy vývoja spoločnosti je jej transformácia zo spoločnosti “industriálnej” na spoločnosť “informačnú”, pre ktorú je determinantom rozvoja transformácia z produkcie hmotných statkov na produkciu duchovných hodnôt. Súčasne s tým sa očakáva v súlade s charakterom postindustriálneho vývoja ďalší rozvoj primárneho a sekundárneho sektora, ktorého ďalší rozvoj tkvie v ekologizácii výroby, spôsobe spracovania a využívania ich produktov.

Pri ďalšom rozvoji obce i jej mikropriestoru sa žiada akceptovať charakteristické znaky vývoja vidieckeho osídlenia a kultúrnej krajiny, a to pri rozvoji sídiel a pri lokalizovaní výrobných a technických diel v krajine, stavieb a areálov, trás dopravy a technickej infraštruktúry a hospodárskej činnosti. To znamená:

- pri novej výstavbe akceptovať a nadväzovať na historicky utvorenú štruktúru osídlenia s cieľom dosiahnuť ich vzájomnú funkčnú a priestorovú previazanosť pri zachovaní identity, špecifičnosti a pod. pôvodného osídlenia,

- rešpektovať kultúrno-historické urbanistické celky a architektonické objekty až areály v širšom zábere než požaduje ochrana pamiatok, tzn. podchytením aj ďalších hodnôt prostredia s cieľom zabezpečiť pre ne potrebnú ochranu,
- rešpektovať potenciál kultúrnych, historických, spoločenských, technických, hospodárskych a ďalších hodnôt charakterizujúcich prostredie, a to v polohe hmotnej aj nehmotnej a vytvárať pre ne vhodné prostredie.

Združenia obcí

Podľa zákona č. 369/1990 Zb. o obecnom zriadení, v znení neskorších predpisov, obec má právo združovať sa s inými obcami v záujme dosiahnutia spoločného prospechu. V praxi najčastejším predmetom činnosti združenia obcí sú oblasti: sociálne veci, starostlivosť o životné prostredie, miestna doprava, školstvo, kultúra a miestny cestovný ruch. Svojou činnosťou združenie obcí napomáha využiť svoj prirodzený potenciál na dosiahnutie hospodárskeho, kultúrneho a sociálneho rozvoja územia, spoločne vytvárať podmienky na plnenie úloh obcí.

Obec Cerová aktívne spolupracuje s obcami z okresu Senica a Malacky. Obec Cerová je zapojená do prístupu LEADER, ktorý je spôsob podpory vidieckych oblastí cestou integrovaného rozvoja vidieka – podpory rozvoja jeho vnútorného potenciálu s dôrazom na zachovanie identity a regionálnych špecifik a využitím jeho vnútornej organizácie. Cieľom obce v rámci prístupu LEADER je zvýšiť kvalitu života miestnych obyvateľov prostredníctvom využívania miestneho a regionálneho rozvojového potenciálu. Prístup LEADER v obci Cerová bol implementovaný v rámci Občianskeho združenia MAS² Podhoran, ktoré je mimovládne, nepochitické, nezávislé združenie fyzických a právnických osôb, ktoré zabezpečujú svoju činnosť napĺňaním cieľov a predmetu v celistvom území tvorenom katastrálnymi územiami 15 obcí: Cerová, Jablonica, Osuské, Hlboké, Hradište pod Vrátnom, Prietrž, Prievaly, Plavecký Peter, Plavecký Mikuláš, Plavecké Podhradie, Sološnica, Rohožník, Kuchyňa, Jabloňové, Pernek) a na rozhraní dvoch vyšších územných celkov (Trnavský samosprávny kraj, Bratislavský samosprávny kraj). Celková výmera územia MAS Podhoran je 363,5 km². Ani jedna obec nemá štatút mesta. Sídлом občianskeho združenia MAS Podhoran o. z. je obec Plavecký Peter (906 35 Plavecký Peter č. 131, IČO: 45013284). Verejný sektor zastupuje samospráva 14 subjektov – obcí, súkromný sektor – podnikatelia - 6 subjektov, fyzické osoby – žiadne a občiansky sektor 13 neziskových organizácií zastúpené občianskymi združeniami, klubmi, spoločensko-záujmovými organizáciami. Pomer členov verejného sektora je 42 %, podnikateľský sektor zaberá 18 % a neziskové organizácie 40 %. Rozloženie členskej základne na území verejno – súkromného partnerstva je rovnomerné. Vízia MAS Podhoran: Podhoran – územie so spokojným a aktívnym obyvateľstvom s vysokým štandardom života, v kvalitnom životnom prostredí, regiónom priaznivým pre podnikateľské prostredia, obce zabezpečujúce kvalitné služby pre obyvateľov i návštevníkov

² MAS – miestna akčná skupina

obcí a rozvinutým vidieckym cestovným ruchom využívajúcou bohaté kultúrne tradície, historický a kvalitný prírodný potenciál oblasti.“

MAS Podhoran definoval 3 strategické ciele:

Strategický cieľ 1:

Zlepšovanie podmienok pre rozvoj cestovného ruchu. Podpora bude smerovať do podnikateľskej sféry. Podporované budú investície do infraštruktúry menšieho charakteru na miestnej úrovni s prihliadnutím na širší dopad a tiež neinvestičné projekty smerujúce k propagácii cestovného ruchu. Táto téma bola zvolená vzhľadom k veľkému významu cestovného ruchu. Územie leží na úpätí Malých Karpát je krásne a zaujímavé najmä pre krátkodobý oddych obyvateľov veľkomesta. Územie leží 40 – 100 km od hlavného mesta Bratislava a krajského mesta Trnava.

Strategický cieľ 2:

Podporou drobného poľnohospodárstva a zachovanie tradičného rázu krajiny. Krajinný ráz a prírodné bohatstvo je jedno z najväčších devíz. Údržba a uchovanie krajinného rázu je zabezpečená predovšetkým zo strany poľnohospodárov. Podpora do poľnohospodárstva bude smerovať k diverzifikácii poľnohospodárskych podnikateľov (malé a stredné podniky), s cieľom ich stabilizácie a zaistenie ďalšej existencie.

Strategický cieľ 3:

Trvalo udržateľný rozvoj na vidieku. Cieľom je zastaviť odchod mladých ľudí z regiónu do väčších miest a naopak prilákať do regiónu nových ľudí, ktorí so sebou prinesú nové myšlienky a námety na rozvoj celého územia. Cestou (víziou) k naplneniu tohto cieľa MAS Podhoran vidí predovšetkým v ponuke pracovných príležitostí, rozvoji služieb, zlepšení vybavenosti a vzhľadu obcí a udržanie kvalitného životného prostredia.

Obec Cerová je aj členom Združenia miest a obcí Slovenska.

STEEP analýza (analýza externého prostredia)

STEEP analýza pomôže získať obraz o sociálnom, technologickom, ekonomickom, ekologickom, politickom a hodnotovom prostredí, ktoré vplývajú na rozvoj obce.

Sociálne	Technologické	Ekonomické	Ekologické	Politické	Hodnoty
Rast počtu obyvateľstva, starnutie, rastúci záujem o sociálne služby	Úroveň technológie poskytovateľa	Nové trhy a nové príležitosti v oblasti priemyslu a služieb (napr. cestovný ruch)	Relatívne dobrý stav životného prostredia	Politika Vlády SR v hospodárskej, sociálnej a environmentálnej oblasti	Zmena postojov k lokálnemu rozvoju
Zmeny postojov a správania – aktívny tretí sektor	Dostupná technológia a využívaná technológia	-	Možnosti obnovy a tvorby životného prostredia	Štandardy na politickej scéne	Organizačná kultúra

Zmeny správania klientov	Technológia využívaná obyvateľmi, podnikateľmi	Možné finančné zdroje	Politika ŽP	Legislatíva	Tímová spolupráca
Móda	Kontakt s obyvateľmi prostredníctvom technológie	Vplyv daňovej politiky	Podpora tvorby a ochrany ŽP	Zmena vlády ako výsledok volieb	Osobné hodnoty

Operačné programy v rokoch 2014 - 2020

Slovensko bude čerpať Európske štrukturálne a investičné fondy (ďalej len „EŠIF“) prostredníctvom 6 základných operačných programov:

- **OP Integrovaný regionálny operačný program (OP IROP)**
- **OP Ľudské zdroje (OP ĽZ)**
- **OP Kvalita životného prostredia (OP KŽP)**
- **OP Integrovaná infraštruktúra (OP II)**
- **OP Výskum a inovácie (OP VaI)**
- **OP Efektívna verejná správa (OP EVS)**

Samostatným režimom sa budú riadiť programy, ktoré sú implementované na základe špecifických usmernení Európskej komisie:

- **Technická pomoc**
- **Program rozvoja vidieka SR 2014-2020**

Opis základných prioritných osí Integrovaného regionálneho operačného programu na obdobie 2014-2020:

- *Prioritná os č. 1: Bezpečná a ekologická doprava v regiónoch*

Investičná priorita č. 1.1: Posilnenie regionálnej mobility prepojením sekundárnych a terciárnych uzlov s infraštruktúrou TEN-T vrátane multimodálnych uzlov

Špecifický cieľ 1.1: *Zlepšenie dostupnosti k cestnej infraštruktúre TEN-T a cestám I. triedy*

Investičná priorita č. 1.2: Vývoj a zlepšovanie ekologicky priaznivých, vrátane nízkoohlukových a nízkouhlíkových dopravných systémov vrátane vnútrozemských vodných ciest a námornej dopravy, prístavov, multimodálnych prepojení a letiskovej infraštruktúry v záujme podpory udržateľnej regionálnej a miestnej mobility

Špecifický cieľ č. 1.2.1: *Zabezpečenie udržateľnej formy mobility prostredníctvom zvyšovania atraktivity a konkurencieschopnosti verejnej osobnej dopravy*

Špecifický cieľ č. 1.2.2: *Zvýšenie atraktivity a prepravnej kapacity nemotorovej dopravy (predovšetkým cyklistickej dopravy) na celkovom počte prepravených osôb*

- *Prioritná os č. 2: Ľahší prístup k efektívnym a kvalitnejším verejným službám*

Investičná priorita č. 2.1: Investície do zdravotníckej a sociálnej infraštruktúry, ktoré prispievajú k celoštátnemu, regionálnemu a miestnemu rozvoju, znižujú nerovnosť z hľadiska zdravotného postavenia, podporujú sociálne začleňovanie prostredníctvom lepšieho prístupu k sociálnym, kultúrnym a rekreačným službám a prechod z inštitucionálnych služieb na komunitné

Špecifický cieľ č. 2.1.1: *Podporiť prechod poskytovania sociálnych služieb a zabezpečenia výkonu opatrení sociálnoprávnej ochrany detí a sociálnej kurately v zariadení z inštitucionálnej formy na komunitnú (poskytovanú na komunitnej úrovni)*

Špecifický cieľ č. 2.1.2: *Modernizovať zdravotnícku infraštruktúru za účelom zlepšenia dostupnosti ku kvalitným službám v integrovanej primárnej zdravotnej starostlivosti*

Špecifický cieľ 2.1.3: *Modernizovať infraštruktúru ústavných zariadení poskytujúcich akútnu zdravotnú starostlivosť, za účelom zvýšenia produktivity a zlepšenia dostupnosti ku kvalitným zdravotníckym službám*

Investičná priorita č. 2.2: Investovanie do vzdelania, školení a odbornej prípravy, zručností a celoživotného vzdelávania prostredníctvom vývoja vzdelávacej a výcvikovej infraštruktúry

Špecifický cieľ č. 2.2.1: *Zvýšenie hrubej zaškolenosti detí materských škôl*

Špecifický cieľ č. 2.2.2: *Zlepšenie kľúčových kompetencií žiakov základných škôl*

Špecifický cieľ č. 2.2.3: *Zvýšenie počtu žiakov stredných škôl na odbornom výcviku*

- Prioritná os č. 3: Mobilizácia kreatívneho potenciálu v regiónoch

Investičná priorita č. 3.1: Podpora rastu priaznivého pre zamestnanosť, a to rozvíjaním vnútorného potenciálu ako súčasti územnej stratégie pre konkrétne oblasti vrátane konverzie upadajúcich priemyselných regiónov a posilnenia prístupnosti a rozvoja špecifických prírodných a kultúrnych zdrojov

Špecifický cieľ č. 3.1: *Stimulovanie podpory udržateľnej zamestnanosti a tvorby pracovných miest v kultúrnom a kreatívnom sektore prostredníctvom vytvorenia priaznivého prostredia pre rozvoj kreatívneho talentu a netechnologických inovácií*

- Prioritná os č. 4: Zlepšenie kvality života v regiónoch s dôrazom na životné prostredie

Investičná priorita č. 4.1: Podpora energetickej efektívnosti, inteligentného riadenia energie a využívania energie z obnoviteľných zdrojov vo verejných infraštruktúrach vrátane verejných budov a v sektore bývania

Špecifický cieľ č. 4.1: *Zvýšenie energetickej efektívnosti budov na bývanie*

Investičná priorita č. 4.2: Investovanie do sektora vodného hospodárstva s cieľom splniť požiadavky environmentálneho acquis Únie a pokryť potreby, ktoré členské štáty špecifikovali v súvislosti s investíciami nad rámec týchto požiadaviek

Špecifický cieľ č. 4.2.1: *Zvýšenie dostupnosti zdrojov podzemných vôd pre zásobovanie obyvateľstva pitnou vodou*

Investičná priorita č. 4.3: Prijímanie opatrení na zlepšenie mestského prostredia, revitalizácie miest, oživenia a dekontaminácie opustených priemyselných lokalít (vrátane oblastí, ktoré prechádzajú zmenou), zníženia znečistenia ovzdušia a podpory opatrení na zníženie hluku

Špecifický cieľ č. 4.3.1: *Zlepšenie environmentálnych aspektov v mestách a mestských oblastiach prostredníctvom budovania prvkov zelenej infraštruktúry a adaptáciou urbanizovaného prostredia na zmeny klímy ako aj zavádzaním systémových prvkov znižovania znečistenia ovzdušia a hluku*

- Prioritná os č. 5: Miestny rozvoj vedený komunitou

Investičná priorita č. 5.1: Záväzné investície v rámci stratégií miestneho rozvoja vedeného komunitou

Špecifický cieľ č. 5.1.1: *Zvýšenie kapacít pre miestny rozvoj vedený komunitou*

Špecifický cieľ č. 5.1.2: *Zvýšenie tvorby pracovných miest rozvojom podnikania a inovácií na miestnej úrovni*

Špecifický cieľ 5.1.3: *Zlepšenie udržateľných vzťahov medzi vidieckymi rozvojovými centrami a ich zázemím vo verejných službách a vo verejných infraštruktúrach*

Stratégia Operačného programu Ľudské zdroje (ďalej len „OP ĽZ“) vychádza z Národného programu reforiem SR, ktorý definuje opatrenia na posilňovanie ekonomického rastu a zamestnanosti Slovenskej republiky. Tieto opatrenia prispievajú k naplneniu národných cieľov, ktoré sú v súlade so stratégiou Európa 2020. V oblasti vzdelávania, zamestnanosti a sociálneho začlenenia boli pre Slovenskú republiku zadefinované nasledujúce ciele:

- zlepšiť kvalitu základného vzdelávania, najmä zvýšením úrovne znalostí a zručností žiakov na priemerný počet bodov 505 v prieskume OECD – PISA 2018 (v roku 2012 472 bodov),
- dosiahnuť, aby najmenej 40% ľudí vo veku 30 – 34 rokov malo ukončené vysokoškolské alebo ekvivalentné vzdelanie (v roku 2011 23,4%),
- udržať podiel ľudí, ktorí predčasne ukončujú školskú dochádzku, pod 6% do roku 2020 (v roku 2013 6,3%),³
- zvýšiť mieru zamestnanosti obyvateľov vo veku 20 – 64 rokov na 72% do roku 2020 (zo 65% v rokoch 2011 a 2012),
- znížiť podiel populácie ohrozenej chudobou a sociálnym vylúčením na 17,2% do roku 2020 (z 20,5% v roku 2012).

Opis základných prioritných osí Operačného programu Ľudské zdroje na programové obdobie 2014 – 2020:

- Prioritná os 1: Vzdelávanie

Investičná priorita 1.1: Zvyšovanie významu trhu práce v oblasti systémov vzdelávania a odbornej prípravy, uľahčovanie prechodu od vzdelávania k zamestnanosti a zlepšovanie systémov odborného vzdelávania a prípravy a ich kvality, a to aj prostredníctvom mechanizmov na predvídanie zručností, úpravy učebných plánov a vytvárania a rozvoja systémov vzdelávania na pracovisku vrátane systémov duálneho vzdelávania a odborného vzdelávania

Špecifický cieľ 1.1.1: *Zvýšiť kvalitu vzdelávania na ZŠ a SŠ reflektujúc potreby trhu práce s dôrazom na podporu odborného vzdelávania a prípravy*

Investičná priorita 1.3: Zlepšenie rovnakého prístupu k celoživotnému vzdelávaniu pre všetky vekové skupiny v rámci formálneho, neformálneho a bežného vzdelávania, zvyšovanie

³ Vzhľadom na výsledky SR v oblasti predčasného ukončovania školskej dochádzky nebudú prostredníctvom OP ĽZ podporované aktivity zamerané na zníženie celkovej miery ukončovania školskej dochádzky (s výnimkou investícií do podpory školskej dochádzky osôb zo sociálne znevýhodneného prostredia)

vedomostí, zručností a spôsobilostí pracovnej sily a podpora flexibilných spôsobov vzdelávania prostredníctvom usmerňovania pri výbere povolania a potvrdzovania nadobudnutých kompetencií

Špecifický cieľ 1.3.1: *Zvýšiť kvalitu a efektívnosť celoživotného vzdelávania s dôrazom na rozvoj kľúčových kompetencií, prehĺbovanie a zvyšovanie kvalifikácie*

Špecifický cieľ 1.3.2: *Zlepšiť profesijné kompetencie pedagogických a odborných zamestnancov na všetkých stupňoch škôl vrátane prípravy na povolanie pedagóga*

- **Prioritná os 2: Zamestnanosť**

Investičná priorita 2.1: Prístup uchádzačov o zamestnanie a neaktívnych osôb k zamestnaniu vrátane dlhodobo nezamestnaných a osôb, ktoré sú vzdialené od trhu práce, ako aj miestne iniciatívy v oblasti zamestnávania a podpora mobility pracovnej sily

Špecifický cieľ 2.1.1: *Zvýšiť zamestnanosť, zamestnatelnosť a riešiť nezamestnanosť s osobitným dôrazom na dlhodobo nezamestnaných, nízko kvalifikovaných, starších a zdravotne postihnuté osoby*

Špecifický cieľ 2.1.2: *Zvýšiť zamestnanosť podporou tvorby pracovných miest, mobility pre získanie zamestnania, adaptability zamestnancov a podnikov, podporou udržateľnej samostatnej zárobkovej činnosti, začínajúcich podnikov a poľnohospodárskych a nepoľnohospodárskych aktivít vo vidieckych oblastiach*

Investičná priorita 2.2 Trvalo udržateľná integrácia mladých ľudí, najmä tých, ktorí nie sú zamestnaní, ani nie sú v procese vzdelávania alebo odbornej prípravy, na trh práce, vrátane mladých ľudí ohrozených sociálnym vylúčením a mladých ľudí z marginalizovaných komunít, vrátane vykonávania systému záruk pre mladých ľudí

Špecifický cieľ 2.2.1: *Zvýšiť zamestnanosť, zamestnatelnosť a účasť mladých ľudí, najmä NEET, na trhu práce*

Investičná priorita 2.3: Rovnosť medzi mužmi a ženami vo všetkých oblastiach vrátane v oblasti prístupu k zamestnaniu, kariérnemu postupu, zosúladenia pracovného a súkromného života a presadzovania rovnakej odmeny za rovnakú prácu

Špecifický cieľ 2.3.1: *Zlepšením podmienok pre zosúladenie pracovného a rodinného života zvýšiť zamestnanosť osôb s rodičovskými povinnosťami, najmä žien*

Špecifický cieľ 2.3.2: *Znížiť horizontálnu a vertikálnu rodovú segregáciu na pracovnom trhu a v príprave na povolanie*

Investičná priorita 2.4: Modernizácia inštitúcií trhu práce, ako sú verejné a súkromné služby zamestnanosti, zlepšenie prispôsobenia sa potrebám trhu práce, vrátane opatrení zameraných na zlepšenie nadnárodnej pracovnej mobility, ako aj programov mobility a lepšej spolupráce medzi inštitúciami a príslušnými zainteresovanými stranami

Špecifický cieľ 2.4.1: *Zvýšiť kvalitu a kapacity verejných služieb zamestnanosti na zodpovedajúcu úroveň v nadväznosti na meniace sa potreby a požiadavky trhu práce,*

nadnárodnú pracovnú mobilitu, a zvýšiť účasť partnerov a súkromných služieb zamestnanosti na riešení problémov v oblasti zamestnanosti

- **Prioritná os 3: Sociálne začlenenie**

Investičná priorita 3.1: Aktívne začlenenie, a to aj s cieľom podporovať rovnaké príležitosti a aktívnu účasť a zlepšenie zamestnatel'nosti

Špecifický cieľ 3.1.1: Zvýšenie účasti najviac znevýhodnených a ohrozených osôb v spoločnosti

Špecifický cieľ 3.1.2: Prevencia a eliminácia všetkých foriem diskriminácie

Investičná priorita 3.2: Zlepšenie prístupu k cenovo prístupným, trvalo udržateľným a kvalitným službám vrátane zdravotnej starostlivosti a sociálnych služieb všeobecného záujmu

Špecifický cieľ 3.2.1: Prechod z inštitucionálnej na komunitnú starostlivosť

Špecifický cieľ 3.2.2: Zlepšenie dostupnosti ku kvalitnej zdravotnej starostlivosti prostredníctvom štandardizácie klinických postupov a postupov pre výkon prevencie

- **Prioritná os 4: Integrácia marginalizovaných rómskych komunít**

Investičná priorita 4.1: Sociálno-ekonomická integrácia marginalizovaných komunít, ako sú Rómovia

Špecifický cieľ 4.1.1: Zvýšiť vzdelanostnú úroveň príslušníkov MRK na všetkých stupňoch vzdelávania s dôrazom na predprimárne vzdelávanie

Špecifický cieľ 4.1.2: Znížiť mieru nezamestnanosti rómskych mužov a žien

Špecifický cieľ 4.1.3: Podporiť prístup k zdravotnej starostlivosti a verejnému zdraviu vrátane preventívnej zdravotnej starostlivosti, zdravotníckej osvedy a k zlepšeniu štandardov hygieny bývania

- **Prioritná os 5: Technická vybavenosť v obciach s prítomnosťou marginalizovaných rómskych komunít**

Investičná priorita 5.1: Poskytovanie podpory fyzickej, ekonomickej a sociálnej regenerácie zanedbaných komunít v mestských a vidieckych oblastiach

Špecifický cieľ 5.1.1: Rast počtu rómskych domácností s prístupom k zlepšeným podmienkam bývania

Špecifický cieľ 5.1.2: Zlepšiť prístup ku kvalitnému vzdelávaniu vrátane vzdelávania a starostlivosti v ranom detstve

Špecifický cieľ 5.1.3: Zlepšiť prístup ľudí z MRK k sociálnej infraštruktúre

Investičná priorita 5.2 Poskytovanie podpory sociálnym podnikom

Špecifický cieľ 5.2.1: Zvýšiť mieru zamestnanosti MRK v subjektoch sociálnej ekonomiky v územiach s prítomnosťou MRK

Globálnym cieľom OP KŽP je podporiť trvalo udržateľné a efektívne využívanie prírodných zdrojov, zabezpečujúce ochranu životného prostredia, aktívnu adaptáciu na zmenu klímy a podporu energeticky efektívneho nízkouhlíkového hospodárstva.

Opis základných prioritných osí Operačného programu Kvalita životného prostredia na obdobie 2014 – 2020:

- Prioritná os 1: Udržateľné využívanie prírodných zdrojov prostredníctvom rozvoja environmentálnej infraštruktúry

Investičná priorita 1 Prioritnej osi 1: Investovanie do sektora odpadového hospodárstva s cieľom splniť požiadavky environmentálneho acquis Únie a pokryť potreby, ktoré členské štáty špecifikovali v súvislosti s investíciami nad rámec uvedených požiadaviek

Špecifický cieľ: *Zabezpečiť nakladanie s odpadmi v súlade s hierarchiou odpadového hospodárstva a za účelom plnenia požiadaviek environmentálneho acquis*

Investičná priorita 2 Prioritnej osi 1: Investovanie do sektora vodného hospodárstva s cieľom splniť požiadavky environmentálneho acquis Únie a pokryť potreby, ktoré členské štáty špecifikovali v súvislosti s investíciami nad rámec uvedených požiadaviek

Špecifický cieľ 1: *Podporiť zabezpečenie plnenia predvstupových záväzkov SR voči EÚ v oblasti čistenia a odvádzania komunálnych odpadových vôd*

Špecifický cieľ 2: *Podpora zabezpečenia dostatočného množstva bezpečnej pitnej vody pre obyvateľstvo SR z verejných vodovodov*

Špecifický cieľ 3: *Dosiahnutie potrebného stupňa sledovania a monitorovania vôd a vodných útvarov, ktorým sa zabezpečí vytvorenie a nastavenie podmienok pre opatrenia vedúce k dosiahnutiu dobrého ekologického stavu a potenciálu podzemných a povrchových vôd a vodných útvarov*

Investičná priorita 3 Prioritnej osi 1: Ochrana a obnova biodiverzity a pôdy a podpora ekosystémových služieb, a to aj prostredníctvom sústavy Natura 2000 a zelenej infraštruktúry

Špecifický cieľ 1: *Zabezpečiť podmienky pre zachovanie biologickej diverzity a zlepšenie stavu ekosystémov v krajine*

Investičná priorita 4 Prioritnej osi 1: Prijatie opatrení na zlepšenie mestského prostredia, revitalizácie miest, oživenia a dekontaminácie opustených priemyselných areálov (vrátane oblastí, ktoré prechádzajú zmenou), zníženie miery znečistenia ovzdušia a podpory opatrení na zníženie hluku

Špecifický cieľ 1: *Znížiť znečisťovanie ovzdušia a zlepšiť jeho kvalitu*

Špecifický cieľ 2: *Zabezpečiť sanáciu environmentálnych záťaží v mestskom prostredí, ako aj v opustených priemyselných lokalitách (vrátane oblastí, ktoré prechádzajú zmenou)*

- Prioritná os 2: Adaptácia na nepriaznivé dôsledky zmeny klímy so zameraním na ochranu pred povodňami

Investičná priorita 1 Prioritnej osi 2: Podpora investícií na prispôsobovanie sa zmene klímy vrátane ekosystémových prístupov

Špecifický cieľ 1: *Zmierniť negatívne dôsledky zmeny klímy realizáciou adaptačných opatrení, najmä preventívnych opatrení na ochranu pred povodňami*

Špecifický cieľ 2: *Zlepšiť účinnosť sanácie, revitalizácie a zabezpečenia úložísk ťažobného odpadu*

- Prioritná os 3: Podpora riadenia rizík, riadenia mimoriadnych udalostí a odolnosti proti mimoriadnym udalostiam ovplyvneným zmenou klímy

Investičná priorita 1 Prioritnej osi 3: Podpora investícií na riešenie osobitných rizík, zabezpečiť predchádzanie vzniku katastrof a vyvíjanie systémov zvládania katastrof

Špecifický cieľ 1: *Zvýšiť úroveň pripravenosti na zvládanie mimoriadnych udalostí ovplyvnených zmenou klímy*

Špecifický cieľ 2: *Zvýšiť účinnosť preventívnych a adaptačných opatrení na elimináciu environmentálnych rizík (okrem protipovodňových opatrení)*

Špecifický cieľ 3: *Zvýšiť efektívnosť komplexného manažmentu mimoriadnych udalostí ovplyvnených zmenou klímy*

- Prioritná os 4: Energeticky efektívne nízkouhlíkové hospodárstvo vo všetkých sektoroch

Investičná priorita 1 Prioritnej osi 4: Podpora výroby a distribúcie energie z obnoviteľných zdrojov

Špecifický cieľ 1: *Zvýšenie podielu OZE na hrubej konečnej energetickej spotrebe*

Investičná priorita 2 Prioritnej osi 4: Podpora energetickej efektívnosti a využívania energie z obnoviteľných zdrojov v podnikoch

Špecifický cieľ 1: *Zníženie energetickej náročnosti a zvýšenie využívania OZE v podnikoch*

Investičná priorita 3 Prioritnej osi 4: Podpora energetickej efektívnosti, inteligentného riadenia energie a využívania energie z obnoviteľných zdrojov vo verejných infraštruktúrach, vrátane verejných budov a v sektore bývania

Špecifický cieľ 1: *Zníženie spotreby energie pri prevádzke verejných budov*

Investičná priorita 4 Prioritnej osi 4: Podpora nízkouhlíkových stratégií pre všetky typy území, najmä pre mestské oblasti, vrátane podpory udržateľnej multimodálnej mestskej mobility a adaptačných opatrení, ktorých cieľom je zmiernenie zmeny klímy

Špecifický cieľ 1: *Podpora energetickej efektívnosti, využívania OZE a znižovania emisií skleníkových plynov prostredníctvom poradenstva, informovanosti a monitorovania*

Špecifický cieľ 2: *Podpora energetickej efektívnosti, využívania OZE a znižovania emisií skleníkových plynov prostredníctvom regionálnych a lokálnych akčných plánov udržateľnej energetiky a rozvoja energetických služieb*

Investičná priorita 5 Prioritnej osi 4: Podpora využívania vysoko účinnej kombinovanej výroby tepla a elektrickej energie na základe dopytu po využiteľnom teple

Špecifický cieľ 1: *Rozvoj účinnejších systémov centralizovaného zásobovania teplom založených na dopyte po využiteľnom teple*

Opis 7. opatrenia Programu rozvoja vidieka SR na obdobie 2014-2020:

OPATRENIE 7: ZÁKLADNÉ SLUŽBY A OBNOVA DEDÍN VO VIDIECKYCH OBLASTIACH

Podopatrenie 7.2: Podpora investícií do budovania, zlepšenia alebo rozšírenia všetkých typov malej infraštruktúry vrátane investícií do obnoviteľných zdrojov energie a úspor energie

Názov operácie: Využitie obnoviteľných zdrojov energie Opis operácie: Výstavba nových, rekonštrukcia, modernizácia a oprava zariadení na využívanie OZE pre spotrebu energie v budove – napr. zriaďovanie kotolní a príslušných rozvodov pre budovy v majetku obce (napr. vykurovanie a zohrievanie vody v obecnom úrade, nájomných bytov, kultúrneho domu a pod.). Oprávnenými môžu byť aj investície smerujúce k zvyšovaniu energetickej efektívnosti budov (napr. zatepľovanie, výmena okien, regulácia vykurovacej sústavy), ale len ak sú súčasťou projektu, ktorý je spojený s využívaním OZE.

Prijímateľ podpory: obce vo vidieckych oblastiach s počtom obyvateľov do 1000 (vrátane)

Názov operácie: Investície do vytvárania, zlepšovania alebo rozširovania všetkých druhov infraštruktúr malých rozmerov

Opis operácie:

- výstavba, rekonštrukcia, modernizácia, dostavba kanalizácie, vodovodu, alebo čistiarne odpadových vôd;
- výstavba a rekonštrukcia miestnych komunikácií, lávok, mostov, chodníkov a záchytných parkovísk, autobusových zastávok – za predpokladu, že prispievajú k ekonomickému rozvoju, verejnému záujmu, k rozvoju vidieckeho cestovného ruchu a bezpečnosti obyvateľov, výstavba, rekonštrukcia a údržba odvodňovacích kanálov, prehlbovanie existujúcich obecných studní.

Prijímateľ podpory: 1. obce vo vidieckych oblastiach s počtom obyvateľov do 1000 (vrátane), 2. pri investíciách do kanalizácií a ČOV - obce vo vidieckych oblastiach s počtom obyvateľov do 1000 (vrátane) s výnimkou obcí, ktoré sú súčasťou aglomerácie nad 2000 EO ako aj aglomerácie pod 2000 EO, ktorá zasahuje do chránených vodohospodárskych oblastí. 3. združenia obcí/skupiny obcí.

Podopatrenie: 7.3 Podpora infraštruktúry širokopásmového internetu vrátane jej budovania, zlepšenia a rozšírenia, podpora pasívnej infraštruktúry širokopásmového internetu a zabezpečenie prístupu k širokopásmovému internetu a verejnému e-governmentu

Názov operácie: Budovanie širokopásmového internetu Opis operácie: Vytvorenie prístupu k širokopásmovému internetu prostredníctvom budovania prístupových sietí vrátane zariadenia verejne prístupného miesta.

Prijímateľ podpory: 1. Obce vo vidieckych oblastiach do 500 obyvateľov(vrátane) definované ako biele miesta z hľadiska pokrytia širokopásmovým internetom; 2. združenia/skupiny obcí.

Podopatrenie: 7.4 Podpora investícií do zriaďovania, zlepšenia alebo rozšírenia miestnych základných služieb pre vidiecke obyvateľstvo vrátane služieb v oblasti voľného času a kultúry a do súvisiacej infraštruktúry Názov operácie: Investície do vytvárania, zlepšovania alebo rozširovania miestnych základných služieb vrátane voľného času a kultúry a súvisiacej infraštruktúry

Opis operácie:

- investície súvisiace so zlepšovaním vzhľadu obcí a s vytváraním podmienok pre trávenie voľného času vrátane príslušnej infraštruktúry – úprava verejných priestranstiev, tvorba parkov, výstavba/rekonštrukcia/modernizácia športovísk a detských ihrísk, amfiteátrov, investície do rekonštrukcie nevyužívaných objektov v obci pre komunitnú/spolkovú činnosť vrátane rekonštrukcie existujúcich kultúrnych domov;
- zriadenie nových, pristavba, prestavba, rekonštrukcia a modernizácia existujúcich domov smútku vrátane ich okolia
- investície súvisiace so zvyšovaním kvality života obyvateľov - investície spojené s odstraňovaním malých tzv. divokých skládok odpadov resp. opusteného odpadu
- investície súvisiace so zvýšením bezpečnosti a prevencie proti vandalizmu na verejných priestoroch (montáž kamerových systémov a iných bezpečnostných prvkov)
- investície súvisiace s vytváraním podmienok pre rozvoj podnikania – rekonštrukcie nevyužívaných objektov v obci pre podnikateľskú činnosť, výstavba/rekonštrukcia tržníc pre podporu predaja miestnych produktov

Prijímateľ podpory: • obce vo vidieckych oblastiach s počtom obyvateľov do 1000(vrátane); • združenia/skupiny obcí.

Podopatrenie: 7.5 Podpora investícií pre verejné využívanie rekreačnej infraštruktúry, informačnej a drobnej infraštruktúry cestovného ruchu

Názov operácie: Rozvoj a marketing vidieckeho cestovného ruchu

Opis operácie:

- investície, ktoré súvisia s vytvorením, udržiavaním, obnovou a skvalitňovaním turisticky zaujímavých bodov a miest vrátane príslušnej infraštruktúry - kultúrne a prírodné dedičstvo, národné kultúrne pamiatky a pamiatkové územia, prírodné úkazy, historické, prírodné a iné zaujímavosti, zriadenie múzejných zariadení a galerijných zariadení a pod.;

- investície do rekreačnej infraštruktúry, turistických informácií a informačných tabúl v turistických lokalitách na verejné využitie, budovanie drobných obslužných zariadení pre turistov; - marketing a manažment služieb vidieckeho cestovného ruchu a propagácie územia rôznymi formami (tlačené/elektronické formy propagácie, podujatia zamerané na propagáciu , veľtrhy ...);
- budovanie, rekonštrukcia náučných chodníkov, cykloturistických chodníkov, ich napojenie na náučné chodníky, budovanie doplnkovej infraštruktúry (odpočinkové miesta, prístrešky, stojany na bicykle a pod.), výstavba vyhliadkových veží, budovanie, údržba a obnova cykloturistického značenia na existujúcich cykloturistických trasách;
- informačné body, smerové tabule, KIOSK.

Prijímateľ podpory: 1. obce vo vidieckych oblastiach s počtom obyvateľov do 1000 (vrátane).
2. združenia/skupiny obcí.

A.III Zhodnotenie súčasného stavu územia

SWOT analýza potenciálu rozvoja obce

Analýza rozvojového potenciálu obce Cerová formou SWOT analýzy je spracovaná na základe auditu rozvojových zdrojov obce a na základe výsledkov dotazníkového prieskumu, vykonaného medzi obyvateľmi a podnikateľmi obce Cerová. Analýza sa dotýka 4 oblastí: **1.** Poloha, prírodné pomery, životné prostredie **2.** Bytový fond, technická infraštruktúra **3.** Ľudské zdroje, trh práce, školstvo, zdravotníctvo, sociálna oblasť, šport, kultúra **4.** Hospodárstvo, ekonomický rozvoj.

B1. Poloha, prírodné pomery, životné prostredie

Silné stránky	Slabé stránky
<ul style="list-style-type: none">• dobrá geografická poloha vzhľadom k rozvojovým pólom Trnava, Senica, Bratislava• blízkosť lokálneho rozvojového centra Senica• veľmi priaznivé prírodné podmienky pre rozvoj multifunkčného poľnohospodárstva a cestovného ruchu• prírodné lokality s významnými estetickými a biologickými hodnotami• absencia väčších zdrojov znečisťovania živ. prostredia - dobrá kvalita živ. prostredia	<ul style="list-style-type: none">• nedostatok upravených parkových a oddychových zón v obci• nevyhovujúci stav verejnej zelene a verejných priestranstiev
Príležitosti	Ohrozenia
<ul style="list-style-type: none">• zlepšenie komunikačného prepojenia obce smerom na mestá Trnava a Senica• zintenzívnenie cezhraničnej spolupráce, ako aj spolupráce s okolitými obcami• využitie prírodného potenciálu cestovného ruchu• zvýšenie ekologickej stability územia – uplatnenie princípov trvalo udržateľného rozvoja v ďalšom rozvoji územia• realizovanie projektov zameraných na zlepšenie stavu životného prostredia vo všetkých jeho zložkách• vybudovanie parkových a oddychových zón v obci• revitalizácia verejnej zelene sadovými úpravami• rekonštrukcia verejných priestranstiev	<ul style="list-style-type: none">• stagnácia už nadviazanej lokálnej, regionálnej, ako aj medzinárodnej spolupráce, resp. nenadviažu sa nové partnerské vzťahy• znižovanie ekologickej stability krajiny v dôsledku intenzívnenia sa stresových faktorov (znečisťovanie prírody vplyvom rozvoja dopravy)

B2. Bytový fond, technická infraštruktúra

Silné stránky	Slabé stránky
<ul style="list-style-type: none"> •koncentrácia bytov v rodinných domoch •dobré pokrytie obce signálom mobilných operátorov •dostupnosť širokopásmového internetu 	<ul style="list-style-type: none"> •nepriaznivá veková štruktúra domového fondu (vysoký priemerný vek) •nedostatok stavebných pozemkov pre individuálnu bytovú výstavbu •nedostatok možností nájomného bývania •zlý technický stav miestnych komunikácií •zlý technický stav chodníkov •absencia cyklistických chodníkov a cyklotrás
Príležitosti	Ohrozenia
<ul style="list-style-type: none"> •podpora projektov rozvoja bývania v obci •zabezpečenie stavebných pozemkov s kompletnou technickou infraštruktúrou pre individuálnu bytovú výstavbu •výstavba nájomných bytov •rekonštrukcia a výstavba miestnych komunikácií •rekonštrukcia a výstavba chodníkov •výstavba cyklistických chodníkov a cyklotrás •vybudovanie kanalizácie a ČOV 	<ul style="list-style-type: none"> •nedostatok finančných prostriedkov na zabezpečenie stavebných pozemkov pre IBV •nedostatok finančných prostriedkov na výstavbu nájomných bytov •nedostatok finančných prostriedkov na ďalšie skvalitnenie technickej infraštruktúry •zhoršenie kvality miestnych komunikácií a chodníkov z dôvodu nedostatku financií na ich údržbu

B3. Ľudské zdroje, trh práce, školstvo, zdravotníctvo, sociálna oblasť, šport, kultúra

Silné stránky	Slabé stránky
<ul style="list-style-type: none"> •klesajúca miera nezamestnanosti •potenciál nových zdrojov zamestnanosti v sektore služieb cestovného ruchu •dobrá spolupráca obecného zastupiteľstva s aktérmi lokálneho života •vysoká angažovanosť obce o spoluprácu s ďalšími obcami v riešení spoločných problémov formou MAS Podhoran 	<ul style="list-style-type: none"> •nevyhovujúca vzdelanostná úroveň obyvateľstva - nízky podiel obyvateľstva s vysokoškolským vzdelaním •nevyhovujúca veková štruktúra obyvateľstva – rastúci podiel obyvateľstva v poproduktívnom veku •nevyhovujúci stav sakrálnych pamiatok
Príležitosti	Ohrozenia
<ul style="list-style-type: none"> •rozvoj cestovného ruchu a multifunkčného poľnohospodárstva – kladný vplyv na tvorbu nových pracovných miest •obnovenie a rozvíjanie tradičných remesiel - tvorba nových pracovných miest •rozvoj celoživotného učenia ako záruky rozvoja adaptability pracovnej sily •zvýšenie starostlivosti o starých obyvateľov obce •rekonštrukcia objektov materskej školy •rekonštrukcia objektov základnej školy •dobudovanie športových zariadení pre voľnočasové aktivity mládeže a dospelých •reštaurovanie sakrálnych a kultúrnych pamiatok 	<ul style="list-style-type: none"> •výraznejšie starnutie populácie •odchod mladých a vzdelaných ľudí z obce z dôvodu chýbajúcich perspektív v obci, ako aj v jej mikropriestore •rast marginalizácie, vytlačanie čoraz väčšieho počtu rizikových skupín účastníkov z trhu práce a prehĺbenie sociálnej exklúzie •nedostatok finančných prostriedkov na skvalitnenie kultúrno-spoločenskej infraštruktúry obce •nedostatok finančných prostriedkov na rozvoj sociálnej infraštruktúry

B4. Hospodárstvo, ekonomický rozvoj

Silné stránky	Slabé stránky
<ul style="list-style-type: none"> • veľký potenciál pre vybrané druhy turistiky (vidiecka turistika, horská turistika, cykloturistika) • priaznivé podmienky pre multifunkčné pôdohospodárstvo – tradícia podnikania v pôdohospodárstve 	<ul style="list-style-type: none"> • nízka efektívnosť pôdohospodárstva • nízka úroveň materiálno-technickej základne cestovného ruchu • nevyhovujúce technické a priestorové riešenie domu služieb • nedostatočný marketing pre lokálny rozvoj (napr. produktov cestovného ruchu)
Príležitosti	Ohrozenia
<ul style="list-style-type: none"> • zvyšujúci záujem o vidiecku turistiku, horskú turistiku, cykloturistiku • diverzifikácia tradičných činností pôdohospodárskych subjektov • rozvíjanie, resp. skvalitnenie služieb cestovného ruchu • rozvoj spolupráce subjektov hospodárskeho života obce i jej mikropriestoru • efektívne využitie podporných programov na rozvoj poľnohospodárstva a vidieka • vytvorenie informačného systému o cestovnom ruchu obce • vytvorenie konkurencieschopného marketingu pre lokálny rozvoj (napr. produktov cestovného ruchu) v spolupráci s partnerskými obcami i mestami prostredníctvom MAS Podhoran 	<ul style="list-style-type: none"> • znehodnocovanie prírodného potenciálu územia • nerozvíjanie marketingu územia a úrovne poskytovaných služieb cestovného ruchu • nezáujem o turistické produkty obce i regiónu • implementácia investičných programov bez rešpektovania princípov trvalo udržateľného rozvoja

Kľúčové disparity a hlavné faktory rozvoja

Kľúčové disparity

- Starnúca populácia
- Málo pracovných príležitostí a nízke príjmy obyvateľov
- Vysoká miera nezamestnanosti
- Absencia kvalitného verejného parku na oddych a relax v obci
- Nevyužívanie kultúrneho a prírodného potenciálu obce v oblasti cestovného ruchu pre vytváranie turistických produktov a služieb – zaostávanie za ostatnými obcami v okolí
- Nízka úroveň kvality verejnej infraštruktúry a služieb
- Nízka kvalita miestnych komunikácií a chodníkov v bočných uliciach a v časti

Rozbehy

- Absencia cyklistických chodníkov do susedných obcí
- Nedostatočná kvalita ľudských zdrojov a spoločenského života
- Nízka kvalita základných a doplnkových služieb CR a vidieckeho turizmu

Hlavné faktory rozvoja

- ✓ Využitie výhodných polohových a prírodných podmienok obce
- ✓ Bohatý prírodný, kultúrny a historický potenciál pre rozvoj cestovného ruchu
- ✓ Zvýšenie atraktivity územia obce vybudovaním parku oddychu pri kaštieli v časti Lieskoé
- ✓ Výstavba nájomných bytov
- ✓ Nárast počtu nových pracovných príležitostí a zvýšenie príjmov obyvateľstva
- ✓ Skvalitnenie životného prostredia – rozšírenie a revitalizácia verejnej zelene
- ✓ Zachovanie kultúrno-historického dedičstva
- ✓ Zvýšenie dostupnosti sociálnych služieb zriadením denného stacionára pre dôchodcov
- ✓ Vytvorenie podmienok pre poskytovanie kvalitnejších verejných služieb
- ✓ Rozvoj ľudských zdrojov a spoločenského života
- ✓ Fondy EÚ a národné zdroje na podporu hospodárskeho rozvoja obce a podporu podnikateľov
- ✓ Trendy v cestovnom ruchu – zvýšený záujem o vidiecku turistiku, cykloturistiku a agroturistiku, aktívny cestovný ruch, krátkodobé pobyty
- ✓ Budovanie cyklistického chodníka
- ✓ Využívanie obnoviteľných zdrojov energie na vykurovanie verejných budov
- ✓ Likvidácia čiernych skládok odpadu v obci
- ✓ Využitie zdrojov z EŠIF na realizáciu investičných a neinvestičných projektov

B – Strategická časť

Strategická časť obsahuje stratégiu rozvoja obce pri zohľadnení jeho vnútorných špecifik a určí hlavné ciele a priority rozvoja obce pri rešpektovaní princípov regionálnej politiky v záujme dosiahnutia vyváženého udržateľného rozvoja územia.

Pri spracovaní tohto dokumentu boli plno akceptované najvýznamnejšie rozvojové dokumenty týkajúce sa územia obce – Partnerská dohoda Slovenskej republiky na roky 2014-2020, ako aj s Národná stratégia regionálneho rozvoja SR (schválený uznesením Vlády SR č. 222 zo 14. mája 2014), Koncepcia územného rozvoja Slovenska 2001 (KURS 2001), Program hospodárskeho a sociálneho rozvoja Trnavského samosprávneho kraja na roky 2009-2015, Územný plán Trnavského samosprávneho kraja, Regionálna inovačná stratégia Trnavského samosprávneho kraja, Územný plán obce Cerová, Integrovaná stratégia rozvoja územia Podhoran ako aj zákon č. 539/2008 Z.z. o podpore regionálneho rozvoja.

Zákon č. 539/2008 Z.z. o podpore regionálneho rozvoja definuje Program hospodárskeho rozvoja a sociálneho rozvoja obce nasledovne v § 8:

Program hospodárskeho rozvoja a sociálneho rozvoja obce

(1) Program hospodárskeho rozvoja a sociálneho rozvoja obce je strednodobý rozvojový dokument, ktorý je vypracovaný v súlade s cieľmi a prioritami ustanovenými v národnej stratégii a zohľadňuje ciele a priority ustanovené v programe hospodárskeho rozvoja a sociálneho rozvoja vyššieho územného celku, na území ktorého sa obec nachádza, a je vypracovaný podľa záväznej časti územnoplánovacej dokumentácie obce.

(2) Vypracovanie programu hospodárskeho rozvoja a sociálneho rozvoja obce zabezpečuje obec pri uplatnení partnerstva.

(3) Program hospodárskeho rozvoja a sociálneho rozvoja obce pozostáva z analyticko-strategickej časti a programovej časti.

(4) Analyticko-strategická časť obsahuje najmä

a) súhrnnú geografickú, kultúrno-historickú a sociálno-ekonomickú charakteristiku obce a charakteristiku stavu vybavenosti a obsluhy územia obce,

b) hodnotenie a analýzu hospodárskej situácie, sociálnej situácie, environmentálnej situácie a situácie v oblasti kultúry a vybavenosti a obsluhy územia obce,

c) analýzu väzieb strategických dokumentov v oblasti regionálneho rozvoja s územím obce,

d) určenie rozvojového potenciálu a limitov rozvoja územia obce, definovanie podmienok udržateľného rozvoja obce,

e) stratégiu rozvoja obce, pri zohľadnení jej vnútorných špecifik, ktorá určí hlavné smery, priority a ciele rozvoja obce,

f) analýzu finančných potrieb a možností financovania programu hospodárskeho rozvoja a sociálneho rozvoja obce.

(5) Programová časť obsahuje najmä

a) zoznam opatrení a aktivít na zabezpečenie realizácie programu hospodárskeho rozvoja a sociálneho rozvoja obce,

- b) inštitucionálne zabezpečenie a organizačné zabezpečenie realizácie programu hospodárskeho rozvoja a sociálneho rozvoja obce,
 - c) finančné zabezpečenie jednotlivých opatrení a aktivít, inštitucionálnej a organizačnej stránky realizácie programu hospodárskeho rozvoja a sociálneho rozvoja obce,
 - d) systém monitorovania a hodnotenia plnenia programu hospodárskeho rozvoja a sociálneho rozvoja obce s ustanovením merateľných ukazovateľov,
 - e) časový harmonogram realizácie programu hospodárskeho rozvoja a sociálneho rozvoja obce.
- (6) Aktualizácia programu hospodárskeho rozvoja a sociálneho rozvoja obce sa vypracúva podľa potreby.
- (7) Program hospodárskeho rozvoja a sociálneho rozvoja obce a jeho aktualizáciu schvaľuje obecné zastupiteľstvo.
- (8) Schválenie programu hospodárskeho rozvoja a sociálneho rozvoja obce a príslušnej územnoplánovacej dokumentácie, ak jej spracovanie vyžaduje osobitný predpis,⁸⁾ je podmienkou na predloženie žiadosti obce o poskytnutie finančného príspevku zo štátneho rozpočtu a z doplnkových zdrojov podľa § 4 ods. 2.

Pôsobnosť obcí pri podpore regionálneho rozvoja zákon č. 539/2008 Z.z. o podpore regionálneho rozvoja definuje nasledovne v § 12:

Obec vo svojej pôsobnosti na účely podpory regionálneho rozvoja

- a) analyzuje a hodnotí úroveň rozvoja svojho územia a jeho častí, zabezpečuje jeho trvalo udržateľný hospodársky rozvoj, sociálny rozvoj a územný rozvoj,
- b) zabezpečuje a koordinuje vypracovanie a realizáciu programu hospodárskeho rozvoja a sociálneho rozvoja obce, pravidelne ho monitoruje a každoročne vyhodnocuje jeho plnenie, zabezpečuje súlad programu hospodárskeho rozvoja a sociálneho rozvoja obce s územnoplánovacou dokumentáciou, ak jej spracovanie vyžaduje osobitný predpis,
- c) spolupracuje s vyšším územným celkom, na území ktorého sa obec nachádza, na príprave a realizácii programu hospodárskeho rozvoja a sociálneho rozvoja vyššieho územného celku a na účely evidencie poskytuje vyššiemu územnému celku program hospodárskeho rozvoja a sociálneho rozvoja obce,
- d) podieľa sa na plnení úloh, ktoré súvisia so zameraním podpory regionálneho rozvoja podľa § 3, v spolupráci s ministerstvom a ostatnými sociálno-ekonomickými partnermi, ktorí sa nachádzajú na území obce,
- e) vytvára podmienky na vznik a rozvoj územnej spolupráce a partnerstiev,
- f) spolupracuje s ďalšími obcami, regiónmi a územnými celkami alebo s orgánmi iných štátov, ktoré plnia funkcie územnej samosprávy,
- g) podporuje rozvoj podnikateľských aktivít potrebných na rozvoj obce.

Stratégia, priority a ciele Partnerskej dohody Slovenskej republiky na roky 2014-2020 budú implementované prostredníctvom operačných programov v rámci jednotlivých cieľov politiky EÚ. Program hospodárskeho a sociálneho rozvoja obce Cerová zohľadňuje možnosti získavania zdrojov z operačných programov na roky 2014-2020. Podľa cieľov politiky

Európskej únie obec Cerová leží v NUTS 2 regióne, ktorý spadá pod kategórie menej rozvinuté regióny (HDP na obyvateľa < 75 % priemeru EÚ-27).

Európska územná spolupráca, v rámci ktorej pre riešené územie veľký význam má cezhraničná spolupráca implementovaná prostredníctvom operačných programov Program cezhraničnej spolupráce Slovenská republika – Česká republika 2014-2020, Program cezhraničnej spolupráce Rakúska spolková republika – Slovenská republika 2014-2020 a Program cezhraničnej spolupráce Maďarsko – Slovenská republika 2014-2020.

Tento programový dokument plne zohľadňuje horizontálne priority, ktoré sú svojím charakterom a vplyvmi prierezovými témami všetkých priorít a budú rešpektované pri každom projekte/skupine projektov operačných programov, bez ohľadu na podporovanú tému alebo územie.

Územné plánovanie

Územné plánovanie patrí k dôležitým nástrojom rozvoja sídiel. Územnoplánovacia dokumentácia komplexne rieši priestorové usporiadanie a funkčné využívanie územia, zosúladzuje záujmy a činnosti ovplyvňujúce územný rozvoj, životné prostredie a ekologickú stabilitu a ustanovuje regulatívy priestorového usporiadania a funkčného využívania územia.

Obstarávanie územných plánov v súlade s novelami stavebného zákona č. 50/1976 Zb. patrí do kompetencie obcí. Územné plánovanie komplexne rieši funkčné využitie územia, jeho cieľom je vytvárať predpoklady k súladu výstavby a iných činností ovplyvňujúcich rozvoj obce.

Obec Cerová má vypracovaný Územný plán obce.

Strategický program a akčný plán Programu hospodárskeho a sociálneho rozvoja obce Cerová sú v súlade s globálnym cieľom, strategickými cieľmi a prioritami Programu hospodárskeho a sociálneho rozvoja Trnavského samosprávneho kraja na roky 2009-2015.

V rámci obdobia rokov 2009 – 2015 si Trnavský samosprávny kraj zdefinoval strategické oblasti, ktoré vytvárajú základnú štruktúru rozvojovej stratégie programu hosp. a soc. rozvoja kraja:

➤ *Priemysel*

Priority: *Podpora rastu priemyslu v regióne*

Ludský potenciál pre potreby priemyslu

Infraštruktúra pre rozvoj priemyslu

Rámec pre spoluprácu zainteresovaných strán

➤ *Energetika*

Priorita: *Energetická politika*

➤ *Vidiek*

Priorita: *Vidiék TTSK, ekvivalent kvality mestského života*

➤ *Regionálna inovačná stratégia*

Priorita: *Prostredie samosprávneho kraja naklonené inováciám*

PHSR Trnavského samosprávneho kraja osobitnú pozornosť venuje aj cestovnému ruchu v kraji. Strategická vízia v oblasti CR: „Trnavský samosprávny kraj – centrum kultúrneho a spoločenského života na Západnom Slovensku, ako základnej podmienky trvalého rozvoja cestovného ruchu.“ Poslanie v oblasti CR: „Poslaním Trnavského samosprávneho kraja v oblasti cestovného ruchu a jeho propagácie je pritiahnúť pozornosť širokého spektra obyvateľov a turistov a vytvárať atraktívne podmienky pre podnikanie v cestovnom ruchu.“

PHSR Trnavského samosprávneho kraja osobitnú pozornosť venuje aj cestným komunikáciám, kde strategická vízia je definovaná nasledovne: „Trnavský samosprávny kraj – kraj s najkvalitnejšou (kvantitatívne i kvalitatívne) a najjazdnejšou cestnou infraštruktúrou na Slovensku, ktorá je udržiavaná po celý rok“

PHSR Trnavského samosprávneho kraja osobitnú pozornosť venuje aj vzdelávaniu, kde strategická vízia je nasledovná: „Trnavský samosprávny kraj sa stane najmodernejším regiónom Slovenska, ktorý bude lákať rodičov detí a študentov priateľským prostredím pre život a ich štúdium.“

Bude samosprávou slobodných, spokojných a sebavedomých ľudí, ktorým bude poskytovať priaznivé podmienky pre ich vlastnú osobnú iniciatívu, schopnosti, nadanie a cestu za vlastným šťastím prostredníctvom poskytovania tých najlepších podmienok pre rozvoj školského systému na jeho území.

PHSR Trnavského samosprávneho kraja v oblasti športu má strategickú víziu: TTSK - región s najzdravšou populáciou v SR, ktorá sa pravidelne vo voľných chvíľach venuje športovým aktivitám (rekreačným i výkonnostným) rozmanitého druhu. TTSK- región s diverzifikovanou športovou infraštruktúrou dostupnou v každej časti regiónu a dostupnou pre každého obyvateľa regiónu.

PHSR Trnavského samosprávneho kraja definuje nasledovnú víziu pre kultúru a umenie: Kultúra sa stane trvalou súčasťou života obyvateľov Trnavského kraja a Trnavský kraj sa stane synonymom pre kultúru vo všetkých jej podobách.

PHSR Trnavského samosprávneho kraja definuje nasledovnú víziu pre sociálne služby: TTSK bude krajom poskytujúcim základnú kvalitu života občanom vo svojom regióne, v ťažkých životných situáciách (seniori, občania s ťažkým zdravotným postihnutím, rodiny s deťmi, osoby ohrozené sociálnym vylúčením a marginalizované skupiny občanov). Základné životné potreby cieľovej skupiny občanov, potrebujúcich sociálnu pomoc, budú zabezpečené spolu s obecnými samosprávnymi orgánmi a s neverejnými poskytovateľmi služieb sociálnej pomoci.

PHSR Trnavského samosprávneho kraja definuje nasledovnú víziu pre životné prostredie: Územie TTSK bude najčistejším a najzdravším priestorom pre súčasný i budúci život v regióne. Prostredie TTSK bude pre podnikateľov, inštitúcie aj bežných ľudí motivujúcim k obmedzovaniu ekologických dopadov vlastných aktivít na životné prostredie v regióne.

PHSR Trnavského samosprávneho kraja definuje nasledovnú víziu pre zdravotníctvo: TTSK bude krajom s optimalizovanou sieťou zdravotníckych zariadení, s dostupnou kvalitnou zdravotnou starostlivosťou a efektívnym využívaním zdrojov. TTSK bude krajom, kde bude

vlastníctvo zdravotníckych zariadení spoločnou zodpovednosťou štátu, kraja, miest a aktívnych lokálnych podnikov.

PHSR Trnavského samosprávneho kraja definuje nasledovnú víziu pre kraj: „*Trnavský samosprávny kraj bude konkurencieschopným a všestranne najrozvinutejším regiónom Slovenska, hospodárne spravovaným a efektívne využívajúcim všetky zdroje pre tvorbu nových hodnôt za súčasného zachovania prírodných, kultúrnych a historických hodnôt, pamiatok regiónu a životného prostredia. Bude samosprávou slobodných, spokojných a sebavedomých ľudí.*“

Zámerom tejto kapitoly je identifikácia prioritných rozvojových oblastí obce a zároveň stanovenie strategických cieľov, priorít a opatrení predstavujúcich rozvojovú stratégiu obce nadväzujúcu na výsledky komplexného auditu rozvojového potenciálu záujmového územia, na SWOT analýzu a na vyššie uvedené programové dokumenty.

Globálnym cieľom Programu hospodárskeho a sociálneho rozvoja obce Cerová je podporiť vyvážený rozvoj v obci prostredníctvom postupného zvyšovania jej konkurencieschopnosti. Strategickým cieľom obce je vytvorenie vhodného sociálnoekonomického a trvalo udržateľného prostredia, ktoré bude podporovať vlastné úsilie a výkony obyvateľov pri tvorbe pracovných príležitostí, povedie jednotlivcov k dobrovoľnej zodpovednosti o sociálne slabších a o životné prostredie.

Cieľom rozvojovej stratégie je vybudovať príťažlivú obec pre vlastných obyvateľov ako aj návštevníkov obce, zlepšiť občiansku a technickú infraštruktúru obce, zlepšiť súčasný stav životného prostredia v obci, zviditeľniť obec pre potenciálnych turistov a potenciálnych podnikateľov a tým aj posilniť miestnu ekonomiku.

Vychádzajúc z analýzy existujúceho stavu hospodárskych a sociálnych podmienok v obci boli identifikované nasledovné strategické prioritné rozvojové oblasti obce:

- **Trvalo udržateľný ekonomický rozvoj obce**
- **Investície do občianskej infraštruktúry obce**
- **Investície do dopravnej a technickej infraštruktúry obce**
- **Rozvoj bývania a rast počtu obyvateľstva obce**
- **Ochrana životného prostredia**

Strategický cieľ v hospodárskej oblasti: Trvalo udržateľný hospodársky rozvoj založený na miestnych zdrojoch. Rozvíjať potenciál cestovného ruchu a vybudovanej kvalitnej dopravnej a technickej infraštruktúry.

Strategický cieľ v sociálnej oblasti: Kvalitné sociálne služby zabezpečujúce spokojnosť medzi obyvateľmi obce. Zvyšovať kvalitu ľudských zdrojov, podporovať skvalitňovanie občianskej vybavenosti a zabezpečovať pre obyvateľov dôstojné podmienky spoločenského využitia.

Strategický cieľ v environmentálnej oblasti: Zdravé a kvalitné životné prostredie v obci Cerová.

Strategická vízia obce Cerová

Riadiaci tím a pracovné skupiny formulovali nasledovnú strategickú víziu obce Cerová :

„Chceme, aby v roku 2020 v každej prioritnej oblasti (v hospodárskej, sociálnej, environmentálnej) obec Cerová bola konkurencieschopná. Obec sa intenzívne bude starať o marginalizované skupiny a bude podporovať rovnosť príležitostí. Ľudia sa budú zaujímať o dianie v obci a venovať svoj čas aj skrášľovaniu svojho okolia a obce. Miestna ekonomika bude založená na miestnych zdrojoch, kde veľký význam budú mať služby a poľnohospodárstvo. V obci budú kvalitné podmienky na bývanie aj v dôsledku pokračovania intenzívnej výstavby rodinných domov. Počet obyvateľov obce bude stabilizovaný na úrovni okolo 1300. Technická infraštruktúra obce bude na vysokej úrovni, verejné budovy budú na prevádzku energeticky nenáročné, miestne komunikácie a chodníky budú zrekonštruované, verejná zeleň bude rozšírená a revitalizovaná. Doprava na miestnych komunikáciách bude lepšia aj v dôsledku zabezpečenia odtoku dažďovej vody. Cyklisti budú mať k dispozícii cyklistický chodník. Centrálna časť obce bude revitalizovaná. V obci na lepšiu orientáciu budú slúžiť nové informačné tabule rozmiestnené v obci. Separovaný zber odpadu bude účinnejší.

*Na dosiahnutie uvedenej strategickej vízie bude potrebné naplniť strategický cieľ rozvoja obce Cerová na roky 2015 – 2020. Strategickým cieľom rozvoja obce je: **Vytvorenie podmienok na zvyšovanie kvality života obyvateľov i návštevníkov obce Cerová aktívnym prístupom k podpore hospodárskej a sociálnej oblasti pri súčasnom skalitňovaní životného prostredia obce.***

Tabuľka strategických cieľov a opatrení

Vízia obce Cerová <u>„Obec Cerová – rozvoj vidieckeho cestovného ruchu so spokojným a aktívnym obyvateľstvom vo vysokokvalitnom životnom prostredí, obec zabezpečujúca kvalitné služby pre obyvateľov i návštevníkov obce.“</u>									
1. Prioritná oblasť – Hospodárska					2. Prioritná oblasť – Sociálna				
	Cieľ: Zvýšiť podiel malých a stredných podnikateľov v lokálnej ekonomike	Cieľ: Rast zamestnanosti založený na kvalifikovanej a flexibilnej pracovnej sile, rozvoj inkluzívneho trhu práce a rovnosti príležitostí	Cieľ: Modernizácia cestnej dopravy	Cieľ: Rozvoj inžinierskych sietí	Cieľ: Zníženie energetickej náročnosti verejných budov	Cieľ: Podpora rozvoja verejnej hromadnej dopravy	Cieľ: Optimalizovať občiansku infraštruktúru obce	Cieľ: Zlepšiť sociálne služby v obci	Cieľ: Aktívne občianstvo
Opatrenie 1.1.1: Posilnenie miestnych malých a stredných podnikateľov, posilnenie marketingu obce									
Opatrenie 1.2.1: Podpora vytvárania nových pracovných miest v obci									
Opatrenie 1.3.1: Rozvoj dopravnej infraštruktúry									
Opatrenie 1.4.1: Rozšírenie a skvalitnenie inžinierskych sietí									
Opatrenie 1.5.1: Rekonštrukcia verejných budov									
Opatrenie 1.6.1: Skvalitnenie podmienok cestovania autobusmi									
Opatrenie 2.1.1: Budovanie a rozvoj občianskej infraštruktúry									
Opatrenie 2.1.2: Budovanie materiálovo-technickej zálade športových areálov a voľnočasových aktivít									
Opatrenie 2.2.1: Rozvoj sociálnych služieb									
Opatrenie 2.2.2: Skvalitnenie predškolských a školských zariadení									
Opatrenie 2.3.1: Vytvorenie podmienok na podporu aktívneho občianstva									
Opatrenie 2.4.1: Vytvorenie podmienok na ochranu kultúrneho dedičstva									
Opatrenie 2.5.1: Vytvorenie kvalitných priestorových podmienok pre riadenie rozvoja obce									
Opatrenie 2.5.2: Podpora rozvoja individuálnej bytovej výstavby									
Opatrenie 1.2: Rozvoj výstavby bytových domov									
Opatrenie 2.53: Vytvorenie priaznivých podmienok bývania v obci a bezpečnosť občanov									
Opatrenie 3.1.1: Revitalizácia verejných priestorov									
Opatrenie 3.1.2: Zvyšovanie environmentálneho povedomia									
Opatrenie 3.2.1: Vybudovanie verejnej kanalizácie a riešenie problémov odpadového hospodárstva									
Opatrenie 3.2.2: Riešenie negatívnych dôsledkov antropogénneho znečisťovania životného prostredia									
Opatrenie 3.3.1: Využívanie alternatívnych a obnoviteľných zdrojov energie									

C – Programová časť

Programová časť nadväzuje na strategickú časť a obsahuje strategické prioritné rozvojové oblasti obce, definovanie strategických cieľov pri jednotlivých prioritných oblastiach, priority, zoznam opatrení a aktivít na zabezpečenie realizácie programu rozvoja obce. Program obsahuje podrobnejšie rozpracovanie strategických cieľov v hospodárskej, sociálnej a environmentálnej politike na úroveň opatrení a aktivít.

• Strategická prioritná rozvojová oblasť č.1: Trvalo udržateľný ekonomický rozvoj obce

Strategický cieľ: *Zabezpečiť trvalo udržateľný hospodársky rast v miestnej ekonomike a v okolí obce, ktorý je základom hospodárskeho a sociálneho postavenia obyvateľov obce. Podpora multifunkčného poľnohospodárstva, priemyslu a služieb - vrátane cestovného ruchu ako perspektívneho hospodárskeho odvetvia obce. Zvýšenie atraktivity obce pre malých a stredných podnikateľov, zvýšenie zamestnanosti obyvateľov obce.*

Cieľ 1: Zvýšiť podiel malých a stredných podnikateľov v lokálnej ekonomike

Opatrenie 1.1: Posilnenie miestnych malých a stredných podnikateľov, posilnenie marketingu obce

Aktivita:

- Podpora zvýšenia konkurencieschopnosti malých a stredných podnikateľov
- Podpora diverzifikácie lokálnej ekonomiky
- Podpora budovania zariadení na vidiecky cestovný ruch a agroturistiku
- Podpora rozvoja turistickej infraštruktúry obce
- Zintenzívnenie spolupráce s aktérmi hospodárskeho života doma i v zahraničí
- Účasť obce na projektoch podporujúcich cestovný ruch v danom regióne

Cieľ 2: Rast zamestnanosti založený na kvalifikovanej a flexibilnej pracovnej sile, rozvoj inkluzívneho trhu práce a rovnosti príležitostí

Opatrenie 2.1: Podpora vytvárania nových pracovných miest v obci

Aktivita:

- Podpora rekvalifikačných kurzov a vzdelávacích programov poskytujúcich rôzne kvalifikácie s ohľadom na dynamiku trhu práce
- Podpora programov na elimináciu prejavov diskriminácie na trhu práce postavenej na akomkoľvek základe

• Strategická prioritná rozvojová oblasť č. 2: Investície do občianskej infraštruktúry obce

Strategický cieľ: *Zabezpečiť dostupnosť kvalitnej občianskej infraštruktúry v školskej, sociálnej, zdravotnej, športovej a kultúrnej oblasti. Zníženie percenta sociálne ohrozených a vylúčených obyvateľov obce. Rozvoj sociálnych služieb a podpora integrácie rôznych skupín*

obyvateľov do spoločenského života. Zlepšenie sociálnej starostlivosti a služieb pre marginalizované skupiny a deti, podpora sociálneho zapojenia nezamestnaných. Rozvoj aktívneho občianstva.

Cieľ 1: Optimalizovať občiansku infraštruktúru obce

Opatrenie 1.1: Budovanie a rozvoj občianskej infraštruktúry

Aktivity:

- Oprava, rekonštrukcia a výstavba objektov občianskej infraštruktúry
- Podpora kultúry, športu, školských a voľnočasových programov
- Rekonštrukcia a výstavba športových zariadení
- Rekonštrukcia kultúrnych zariadení
- Rekonštrukcia interiérového vybavenia kultúrneho domu
- Výstavba garáže vedľa požiarnej zbrojnice

Cieľ 2: Zlepšiť sociálne služby v obci

Opatrenie 2.1: Rozvoj sociálnych služieb

Aktivity:

- Poradenstvo v školskej, sociálnej, zdravotnej a kultúrnej oblasti
- Rozšírenie osvetu s protidrogovou a protialkoholickou tematikou
- Rozširovanie opatrovateľských služieb pre obyvateľov
- Koordinovanie poskytovania sociálnej pomoci v obci
- Rozšírenie sociálnej starostlivosti a služieb pre marginalizované skupiny a deti a podpora sociálneho zapojenia nezamestnaných
- Podpora zriadenia denného stacionára pre dôchodcov

Cieľ 3: Aktívne občianstvo

Opatrenie 3.1. Vytvorenie podmienok na podporu aktívneho občianstva

Aktivity:

- Realizovanie permanentného dialógu samosprávnych orgánov obce s obyvateľmi, zabezpečiť monitoring občianskych potrieb a dôsledne rešpektovať právo na informovanosť
- Vytvárať podmienky na podporu činnosti mimovládnych organizácií a dobrovoľníckeho sektoru
- Vydávanie obecných novín

Cieľ 4: Kultúrne dedičstvo

Opatrenie 4.1. Vytvorenie podmienok na ochranu kultúrneho dedičstva

Aktivity:

- Organizovanie kultúrnych podujatí k hlbšiemu poznaniu kultúrneho dedičstva
- **Strategická prioritná rozvojová oblasť č. 3: Investície do dopravnej a technickej infraštruktúry obce**

Strategický cieľ: *Skvalitniť dopravnú a technickú infraštruktúru v obci. Zvýšenie kvality, bezpečnosti a plynulosti dopravy v obci Cerová a minimalizovať jej negatívny vplyv na obyvateľov a návštevníkov obce. Využitie obnoviteľných zdrojov energie a geotermálnej energie. Zlepšiť podmienky verejnej hromadnej dopravy.*

Cieľ 1: Modernizácia cestnej dopravy

Opatrenie 1.1: Rozvoj dopravnej infraštruktúry

Aktivity:

- Rekonštrukcia a budovanie miestnych komunikácií a chodníkov
- Zabezpečenie odtoku dažďovej vody z miestnych komunikácií
- Budovanie cyklistickej infraštruktúry (napr. cyklistických chodníkov)

Cieľ 2: Rozvoj inžinierskych sietí

Opatrenie 2.1. Rozšírenie a skvalitnenie inžinierskych sietí

Aktivity:

- Rozšírenie a modernizácia inžinierskych sietí
- Rekonštrukcia a rozšírenie verejného osvetlenia
- Rekonštrukcia miestneho rozhlasu
- Rekonštrukcia verejného osvetlenia

Cieľ 3: Zníženie energetickej náročnosti verejných budov

Opatrenie 3.1. Rekonštrukcia verejných budov

Aktivity:

- Rekonštrukcia, interiéru kultúrneho domu a kabín na futbalovom štadióne, výstavba garáže pri hasičskej zbrojnici.

Cieľ 4: Podpora rozvoja verejnej hromadnej dopravy

Opatrenie 4.1. Skvalitnenie podmienok cestovania autobusmi

Aktivity:

- Rekonštrukcia autobusových zastávok – vybudovanie elektronických informačných tabúl
- parkoviska pri autobusovej zastávke

- **Strategická prioritná rozvojová oblasť č. 4: Rozvoj bývania a rast počtu obyvateľstva obce**

Strategický cieľ: *Vytvoriť podmienky pre kvalitné bývanie reagujúce na potreby a požiadavky obyvateľov obce. Zvýšenie počtu obyvateľstva obce.*

Cieľ 1: Skvalitňovanie bytovej situácie

Opatrenie 1.1: Podpora rozvoja individuálnej bytovej výstavby

Aktivity:

- Podpora zlepšenia dostupnosti stavebných pozemkov s potrebnou technickou infraštruktúrou

Opatrenie 1.2: Rozvoj výstavby bytových domov

Aktivity:

- Podpora výstavby nájomných bytov

Cieľ 2: Zabezpečiť rast počtu obyvateľstva obce

Opatrenie 1.2. Vytvorenie príťažlivých podmienok bývania v obci

Aktivity:

- Podpora všeobecného spoločensko-ekonomického rozvoja obce

- **Strategická prioritná rozvojová oblasť č. 5: Ochrana životného prostredia**

Strategický cieľ: *Zlepšenie starostlivosti o životné prostredie, znižovanie zaťaženia životného prostredia, skrášlenie vzhľadu obce, podpora environmentálnej výchovy detí predškolského a školského veku i širokej verejnosti. Zachovať úctu k životnému prostrediu nielen na úrovni platných noriem v oblasti životného prostredia, ale hlavne zvyšovať povedomie obyvateľov, aby sami aktívne prispievali k ochrane svojho okolia, dobudovanie environmentálnej infraštruktúry na zabezpečenie ochrany zdravia obyvateľstva, realizácia opatrení na zabezpečenie ochrany pred povodňami, minimalizácia množstva produkovaného odpadu s orientáciou na maximálne využitie separácie. Koordinácia rozvoja priestorového usporiadania a funkčného využitia pozemkov súčasne s riadeným socioekonomickým rozvojom.*

Cieľ 1: Zlepšenie stavu životného prostredia

Opatrenie 1.1: Využívanie alternatívnych a obnoviteľných zdrojov energie

Aktivity:

- Budovanie a rozvoj zariadení pre výrobu energie z obnoviteľných zdrojov

Opatrenie 1.2: Riešenie problémov odpadového hospodárstva

Aktivity:

- Rekultivácia divokých skládok, sanácia vzniknutých environmentálnych záťaží, likvidácia čiernych skládok odpadu
- Rozširovanie a zefektívnenie separovaného zberu odpadu

Opatrenie 1.3: Revitalizácia verejných priestorov

Aktivity:

- Revitalizácia verejnej zelene, verejných plôch, rekonštrukcia námestí

Programová časť Programu hospodárskeho rozvoja a sociálneho rozvoja obce Cerová bezprostredne nadväzuje na strategickú časť a prispieva k naplnenosti jednotlivých cieľov stratégie obce. Vytvára určitý rámec podpory podporovaných intervencií na území obce. Programová časť obsahuje podrobnejšie rozpracovanie strategických cieľov v sociálnej, hospodárskej a environmentálnej politike na úroveň opatrení a aktivít.

Prehľad opatrení a súvisiacich aktivít Programu hospodárskeho a sociálneho rozvoja je uvedený v nasledujúcej tabuľke – Zoznam aktivít prioritných oblastí (polia podfarbené sýtejšou farbou boli navrhnuté priamo starostom alebo občanmi obce).

Zoznam ukazovateľov cieľov/prioritných oblastí PHSR

Prioritná oblasť – Hospodárska oblasť:

Opatrenie	Projekt/Aktivita	Prioritná oblasť
1.1.1 Posilnenie miestnych malých a stredných podnikateľov, posilnenie marketingu obce	A 1.1.1.1 Podpora zvýšenia konkurencieschopnosti malých a stredných podnikateľov	1.1 Hospodárstvo-podnikateľské prostredie
	A 1.1.1.2 podpora diverzifikácie lokálnej ekonomiky	
	A 1.1.1.3 Podpora zariadení na vidiecky cestovný ruch a agroturistiku	
	A 1.1.1.4 Podpora rozvoja turistickej infraštruktúry obce	
	A 1.1.1.5 Účasť obce na projektoch podporujúcich cestovný ruch v danom regióne	
1.2.1 Podpora vytvárania nových pracovných miest v obci	A 1.2.1.1 Rekonštrukcia historických pamiatok obce	1.2 Hospodárstvo - Cestovný ruch
	A 1.2.1.2 Rekonštrukcia kostola	
	A 1.2.1.3 Parkovisko a trhovisko	
1.3.1 Rozvoj dopravnej infraštruktúry	A 1.3.1.1 Zlepšenie vizuálnej a informačnej úrovne internetovej stránky obce	1.2 Hospodárstvo - Cestovný ruch
	A 1.3.1.2 Budovanie a rekonštrukcia chodníkov	
	A 1.3.1.3 Rekonštrukcia ciest - MK	
	A 1.4.1.1 Budovanie cyklotrás	1.4 Hospodárstvo - Cestovný ruch
	A 1.4.1.2 Podpora agroturizmu	

1. 4. 1 Rozšírenie a skvalitnenie inžinierkyh sietí	A 1.4.1.3 Vybudovanie náučných chodníkov s informačnými tabuľami	
	A 1.4.1.4 Výmena existujúceho osvetlenia za LED lampy verejného osvetlenia	
1.5.1 Rekonštrukcia verejných budov	A 1.5.1.1 Rekonštrukcia domu smútku	1.2 Hospodárstvo - Cestovný ruch
	A 1.5.1.2 Vybudovanie garáže pri požiarnej zbrojnici	
1.6.1 Skvalitnenie podmienok cestovania autobusmi	A 1.6.1.1 Rekonštrukcia autobusových zastávok a budovy čakárne	1.3 Hospodárstvo - Infraštruktúra
	A 1.6.1.2 Rekonštrukcia chodníkov v centre obce	
	A 1.6.1.3 Vybudovanie svetelnej informačnej tabule o turistických možnostiach (ubytovanie, stravovanie, cyklotrasy, kultúrne pamiatky)	

Zdroj: vlastné spracovanie

Prioritná oblasť – Sociálna oblasť

Opatrenie	Projekt/Aktivita	Prioritnáoblasť
2.1.1. Podpora a rozvoj občianskej infraštruktúry, zvyšovanie povedomia a osvedy, podpora organizovania programov	A 2.1.1.1 Organizácia obecných športových turnajov	2.1 Sociálna - Kultúra
	A 2.1.1.2 Organizácia kultúrno – spoločenských podujatí	
	A 2.1.1.3 Realizácia besied na témy zdravie, pohyb, prevencia kriminality	
2.1.2 Budovanie materiálno – technickej základne športových areálov, detských ihrísk a voľnočasových zón	A 2.1.2.1 Rekonštrukcia šatní na futbalovom ihrisku	2.1 Sociálna - Kultúra
	A 2.1.2.2 Rozšírenie knižničného fondu miestnej knižnice	
	A 2.1.2.3 Vybudovanie rekreačnej zóny s parkom a detským ihriskom	
	A 2.1.2.4 Rekonštrukcia interiéru kultúrneho domu,ozvučenie sály	
2.2.1 Rozvoj sociálnych služieb	A.2.2.1.1 Vybudovanie denného stacionáru pre seniorov	2.2 Sociálna - Vzdelávanie
	A 2.2.1.2 Podpora prevádzky stálej lekárskej praxe v obci	
	A 2.2.1.3 Podpora činnosti klubu dôchodcov	
	A 2.2.1.4 Poskytovanie verejných sociálnych služieb – rozvoz jedál	

2.2.2 Budovanie materiálno-technickej základne športovných areálov a voľnočasových zón a vzdelávacích zariadení	A 2.2.2.1 Modernizácia učební, učebných pomôcok a didaktickej techniky	2.2 Sociálna - Vzdelávanie
	A 2.2.2.2 Rozšírenie kapacity základnej školy (rekonštrukcia kuchyne a jedálne, areál, oploštenie)	
	A 2.2.2.3 Budovanie podmienok pre športové a voľnočasové aktivity	
	A 2.2.2.4 Modernizácia MŠ	
2.3.1 Vytvorenie podmienok na podporu aktívneho občianstva	A 2.3.1.1 Dobrovoľnícke akcie v starostlivosti občanov o obec a verejné priestranstvá - upratovanie obce, výsadba zelene	2.3 Sociálna - Občianska aktivita
	A 2.3.1.2 Posilnenie obecného povedomia organizovaním podujatí	
	A 2.3.1.3 Poskytnutie priestorov záujmovým združeniam v obci	
	A.2.3.1.4 Rekonštrukcia domu smútku	
2.4.1 Vytvorenie podmienok na ochranu kultúrneho dedičstva	A 2.4.1.1 Obnova sakrálnych pamiatok	2.4 Sociálna - Kultúra
2.5.1 Vytvorenie kvalitných priestorových podmienok pre riadenie rozvoja obce	A 2.5.1.1 Pravidelné dialógy obyvateľov obce s vedením obce	2.5. Sociálna - občianska
2.5.2 Podpora rozvoja individuálne bytovej výstavby	A 2.5.2.1 Podpora výstavby rodinných domov	Sociálna
2.5.3 Vytvorenie prítiažlivých podmienok bývania v obci a bezpečnosť občanov	A 2.5.3.1 Vybudovanie kamerového systému	2.6 Sociálna - Bezpečnosť

Zdroj: vlastné spracovanie

Prioritná oblasť – Environmentálna oblasť

Opatrenie	Projekt/Aktivita	Prioritná oblasť
3.1.1 Revitalizácia verejných priestranstiev	A 3.1.1.1 Parkové úpravy v obci na verejných priestranstvách	3.2 Environmentálna
	A 3.1.1.2 Náučný chodník	
	A 3.1.1.3 Revitalizácia parku pri kaštieli, oddychových zón	

3.1.2 Zvyšovanie environmentálneho povedomia obyvateľov	A 3.1.2.1 Projekty environmentálnej výchovy v školách	3.1 Environmentálna - Životné prostredie
3.2.1 Budovanie infraštruktúry vodného a odpadového hospodárstva	A 3.2.1.1 Dobudovanie kanalizácie v obci	3.2 Environmentálna - Environmentálna infraštruktúra
	A 3.2.1.2 Rozšírenie kapacity smetníska	
	A 3.2.1.3 Zlepšenie systému separovaného zberu odpadu	
3.2.2. Riešenie negatívnych dôsledkov antropogénneho znečisťovania životného prostredia	A 3.2.2.1 Odstránenie čiernych skládok a čistenie chotára	3.2 Environmentálna - Environmentálna infraštruktúra
3.3.1 Budovanie zariadení alternatívnej energie	A 3.3.1.1 Solárne panely	3.3 Environmentálna - Energetická efektívnosť
	A 3.3.1.2 Využívanie biomasy	
3.3.2 Modernizácia, rekonštrukcia zariadení a objektov na energeticky úspornejšie	A 3.3.2.1 Zateplenie budov	3.3 Environmentálna - Energetická efektívnosť

Zdroj: vlastné spracovanie

Monitorovanie hospodárskeho a sociálneho rozvoja obce

Navrhované ukazovatele zohľadňujú všetky tri základné prioritné oblasti trvalo udržateľného rozvoja obce: hospodársku, sociálnu a environmentálnu oblasť.

Názov ukazovateľa	Informačný zdroj	Merná jednotka
Novovytvorené pracovné miesta	Úrad práce, sociálnych vecí a rodiny, Štatistický úrad SR	Počet pracovných miest
Zníženie prevádzkových nákladov občianskej infraštruktúry obce	Obec	EUR
Miera nezamestnanosti	Obec, Úrad práce, sociálnych vecí a rodiny, Štatistický úrad SR	Počet nezamestnaných
Priemerné mzdy	Štatistický úrad SR	EUR
Sociálne odkázaní obyvatelia	Obec, Úrad práce, sociálnych vecí a rodiny, Štatistický úrad SR	Počet sociálne odkázaných obyvateľov
Spokojnosť obyvateľov so sociálnymi službami v obci	Dotazníkový prieskum	% obyvateľov
Objem investícií do skvalitnenia občianskej infraštruktúry obce	Obec, ostatné úrady a organizácie	EUR
Objem investícií do skvalitnenia technickej infraštruktúry obce	Obec, ostatné úrady a organizácie	EUR
Zrekonštruované, resp. novovybudované miestne komunikácie	Obec	km
Zrekonštruované, resp. novovybudované prvky technickej infraštruktúry obce	Obec	Počet, km
Intenzita výstavby bytov	Obec	Počet novopostavených bytov
Verejný poriadok a bezpečnosť obyvateľov – zaznamenané priestupky a trestné činy	Obec, Polícia SR	Počet
Verejný vodovod a kanalizácia	Obec, ostatné úrady a organizácie	Podiel napojených domácností v %
Demografický vývoj obyvateľstva obce	Obec	Počet
Spokojnosť obyvateľov s úrovňou školských inštitúcií v obci	Dotazníkový prieskum	% obyvateľov
Spokojnosť obyvateľov s možnosťami športovania v obci	Dotazníkový prieskum	% obyvateľov
Spokojnosť obyvateľov s kultúrnym životom v obci	Dotazníkový prieskum	% obyvateľov
Spokojnosť obyvateľov s úrovňou služieb v obci	Dotazníkový prieskum	% obyvateľov
Spokojnosť obyvateľov s obcou ako miestom pre prácu	Dotazníkový prieskum	% obyvateľov
Spokojnosť obyvateľov s obcou ako miestom pre bývanie a život	Dotazníkový prieskum	% obyvateľov
Spokojnosť obyvateľov s kvalitou životného prostredia obce	Dotazníkový prieskum	% obyvateľov
Spokojnosť návštevníkov, turistov s obcou	Dotazníkový prieskum	% návštevníkov/turistov

Merateľné ukazovatele

Súčasťou programovej časti je aj stanovenie merateľných ukazovateľov pre hodnotenie programového dokumentu. Merateľné ukazovatele majú charakter kvantitatívnych indikátorov úspešnosti, definujúcich cieľové hodnoty, ktoré sa majú dosiahnuť. Na základe týchto ukazovateľov bude možné priebežne sledovať napĺňanie cieľov PHSR. Výstupy projektov predstavujú práce, služby a tovary, ktoré boli financované počas realizácie aktivít projektu vyjadrené z finančného a vecného hľadiska. Výsledok projektov (výstup programu) predstavuje okamžitý efekt realizácie aktivít projektu (výstupy z aktivít), ktorý je k dispozícii pre cieľovú skupinu alebo predstavuje služby poskytnuté cieľovej skupine. Dopad predstavuje vyjadruje dlhodobý efekt intervencie na danú prioritnú oblasť alebo cieľovú skupinu, ktorý je mimo priamej a výlučnej kontroly subjektu zodpovedajúceho za realizáciu projektu. Východiskové hodnoty ukazovateľov v rámci hodnotenia dopadov pre PHSR obce boli stanovené ako nulové v roku 2015, cieľové hodnoty boli stanovené pre rok 2020.

Zoznam ukazovateľov cieľov/prioritných oblastí PHSR

Typ ukazovateľa	Ukazovateľ	Informačný zdroj/odkaz	Merná jednotka	Východisková hodnota	Cieľová hodnota / Rok	
				2015	2018	2020
Prioritná oblasť - Hospodárska						
Opatrenie -						
1.5.1 Rekonštrukcia verejných budov	Vybudovanie garáže pri požiarnej zbrojnici	zámer	Počet projektov	0	1	1
1.2.1 Podpora vytvárania nových pracovných miest v obci	Vybudovanie parkoviska a trhoviska	zámer	Počet projektov	0	1	1
1. 4. 1 Rozšírenie a skvalitnenie inžinierkyh sietí	Vybudovanie cyklochodníkov pre bezpečnosť občanov a podporu pohybovej aktivity	zámer	Počet projektov	0	0	1
Prioritná oblasť - Sociálna						
Opatrenie -						
2.1.2 Budovanie materiálno – technickej základne športových areálov, detských ihrísk a voľnočasových zón	Rekonštrukcia kabín na futbalovom ihrisku	zámer	Počet projektov	0	1	1
2.1.2 Budovanie materiálno – technickej	Rekonštrukcia interiéru kultúrneho domu	zámer	Počet projektov	0	1	1

základne športových areálov, detských ihrísk a voľnočasových zón						
Prioritná oblasť - Environmentálna						
Opatrenie -						
3.1.1 Revitalizácia verejných priestranstiev	Revitalizácia oddychových zón	zámer	Počet projektov	0	0	1
3.2.1 Budovanie infraštruktúry vodného a odpadového hospodárstva	Vybudovanie kanalizácie – I. etapa	zámer	Počet projektov	0	0	1

Súhrnný prehľad projektových zámerov obce Cerová

P. č.	Názov obce / mesta	Názov investora	Typ zámeru	Klasifikácia stavby	Zameranie projektu (názov vystihujúci zámer)	Stručný popis, resp. poznámky	Oblasť, na ktorú je projektový zámer orientovaný			Ukazovatele výstupov		Stav pripravenosti projektového zámeru		Predpokladaný termín realizácie (od - do)	Predpokladané náklady	Priorita zámeru		Spolupráca s partnerom pri realizácii	Realizácia projektu je viazaná na podmienku
							Oblasť	Kategória	Iné - doplnky	Ukazovateľ / jednotka	Plánovaná hodnota	Stav	Iné - doplnky			Priorita	Iné - doplnky		
1	2	3	4	5	6	7	8	8a	8b	9	9a	10	10a	11	12	13	13a	14	15
1.	Cerová	Obec Cerová	Invest.	2412	Rekonštrukcia kabín na futbal. štadióne	Rekonštrukcia trechy, priestorov a výmena okien	Soc.	x	x	projekt	Podľa PD	Nie je	x	01.2016-06.2016	15 000	2	x	TJ	Finan.
2.	Cerová	Obec Cerová	Invest.	1242	Garáž pri hasičskej stanici	Výst. novej garáže	Hosp.	x	x	projekt	Podľa PD	Nie je	x	02.2016-10.2016	20 000	1	x	DHZ	Finan.
3.	Cerová	Obec Cerová	Invest.	1261	Rekonštrukcia interiéru KD	Rek. sociál. zariadení, kuchyní, osvetlenia, ozvuč.	Soc.	x	x	projekt	Podľa PD	Nie je	x	03.2017-07.2017	30 000	2	x	Obč.	Finan.
4.	Cerová	Obec Cerová	Invest.	2111	Parkovisko, trhovisko	Výst. spevn. plochy pre parkovanie a oddychovú zónu, trhovisko	Hosp.	x	x	projekt	Podľa PD	PD	x	03.2017-10.2017	50 000	1	x	Obč.	Finan.
5.	Cerová	Obec Cerová	Invest.	2111	Cyklochodník	Vybudovanie cyklochodníka	Hosp.	x	x	projekt	Podľa PD	Nie je	x	01.2018-12.2020	50 000	1	x	Cyklisti, MAS Podhoran	Finan.

6.	Cerová	Obec Cerová	Invest.	2412	Revitalizácia oddych.zón	Úprava verejn. priestranstiev	enviro	x	x	projekt	Podľa PD	Nie je	x	03.2018-10.2018	50 000	3	x	Obč.	Finan.
7.	Cerová	Obec Cerová	Invest.	2223	Kanalizácia	Začiatok budovania kanalizácie	enviro	x	x	projekt	Podľa PD	Nie je	x	02.2018-12.2020	200 000	3	x	BVS a.s.	Dotácia

Základné údaje o projektovom zámere č. 1

Názov projektu	Rekonštrukcia kabín na futbalovom štadióne						
Garant	Obec Cerová						
Kontaktná osoba garanta	Ing. Ján Čerešník, starosta						
Partneri garanta (spolupráca s ...)	predseda TJ						
Začatie a ukončenie projektu (od do)	Január 2016 – jún 2016						
Stav projektu pred realizáciou	Budova v zlom technickom stave, prevádzka energeticky náročná, poškodená strecha						
Cieľ projektu	Modernizácia a zvýšenie energetickej efektívnosti budovy						
Výstupy	Zlepšenie energetickej efektívnosti verejných budov – zníženie verejných výdavkov						
Užívatelia	Športovci - futbalisti Obyvatelia obce						
Indikátory monitoringu	Zníženie verejných výdavkov						
Zmluvné podmienky	VO - výber dodávateľa						
Riziká	Neschválenie NFP, výber dodávateľa cez VO						
Poznámky							
Realizácia projektu							
Fáza/miľník	Súčinnosť iného odboru alebo subjektu				Termín (mesiac/rok)		
Príprava projektovej dokumentácie	Pracovníčky OcÚ				01.2016 – 4.2016		
Vydanie stavebného povolenia	Stavebný úrad				3.2016		
Spracovanie a registrácia žiadosti o NFP, zhromaždenie príloh	Odborná pracovníčka OcÚ				4.2016		
Výber dodávateľa, podpis zmluvy	Starosta – komisia na výber dodávateľa				4.2016		
Realizácia projektu	Dodávateľ podľa mluvy				5.2016-6.2016		
Kolaudácia	Stavebný úrad, TJ				6.2016		
Financovanie projektu							
Druh výdavku	Termín (rok)	Náklady spolu (eur)	z toho verejné zdroje				z toho súkromné zdroje
			EÚ	SR	VÚC	obec	
Prípravné práce	2016	1 000				1000	
Realizácia	2016	14 000	14 000				
S p o l u		15 000	14 000			1000	

Základné údaje o projektovom zámere č. 2

<i>Názov projektu</i>	Garáž pri hasičskej stanici
<i>Garant</i>	Obec Cerová
<i>Kontaktná osoba garanta</i>	Ing. Ján Čerešník, starosta
<i>Partneri garanta (spolupráca s ...)</i>	Predseda DHZ
<i>Začatie a ukončenie projektu (od do)</i>	Február 2016 – október 2016
<i>Stav projektu pred realizáciou</i>	Vybudovanie garáže pre parkovanie hasičského auta a techniky DHZ Cerová.
<i>Cieľ projektu</i>	Rozšírenie parkovacích miest.
<i>Výstupy</i>	Vyriešenie parkovania techniky DHZ, využívanej pri hasení požiarov.

Užívatelia		Hasiči a občania obce					
Indikátory monitoringu		Zníženie verejných výdavkov					
Zmluvné podmienky		VO - výber dodávateľa					
Riziká		Neschválenie NFP, výber dodávateľa cez VO					
Poznámky							
Realizácia projektu							
Fáza/miľník	Súčinnosť iného odboru alebo subjektu	Termín (mesiac/rok)					
Príprava projektovej dokumentácie	Pracovníčky OcÚ	02.2016 – 05.2016					
Vydanie stavebného povolenia	Stavebný úrad						
Spracovanie a registrácia žiadosti o NFP, zhromaždenie príloh	Odborná pracovníčka OcÚ						
Výber dodávateľa, podpis zmluvy	Starosta – komisia na výber dodávateľa						
Realizácia projektu	Dodávateľ podľa zmluvy	06.2016 – 10.2016					
Kolaudácia	Stavebný úrad, DHZ						
Financovanie projektu							
Druh výdavku	Termín (rok)	Náklady spolu (eur)	z toho verejné zdroje				z toho súkromné zdroje
			EÚ	SR	VÚC	obec	
Prípravné práce	2016	1 000					
Realizácia	2016	19 000					
		20 000					

Základné údaje o projektovom zámere č. 3

Zakladné údaje o projektovom zámere a s		
Názov projektu	Rekonštrukcia interiéru KD	
Garant	Obec Cerová	
Kontaktná osoba garanta	Ing. Ján Čerešník, starosta	
Partneri garanta (spolupráca s ...)	Občania, spolupráca s dodávateľom	
Začatie a ukončenie projektu (od do)	Marec 2017 – júl 2017	
Stav projektu pred realizáciou	Interiér v zlom technickom stave, prevádzka energeticky náročná.	
Cieľ projektu	Modernizácia a zvýšenie efektívnosti využívania budovy .	
Výstupy	Zlepšenie možnosti a komfortnosti využívania budovy– zníženie verejných výdavkov	
Užívatelia	Občania obce	
Indikátory monitoringu	Zníženie verejných výdavkov	
Zmluvné podmienky	VO - výber dodávateľa	
Riziká	Neschválenie NFP, výber dodávateľa cez VO	
Poznámky		
Realizácia projektu		
Fáza/miľník	Súčinnosť iného odboru alebo subjektu	Termín (mesiac/rok)
Príprava projektovej dokumentácie	Pracovníčky OcÚ	03.2017 – 04.2017

Vydanie stavebného povolenia	Stavebný úrad						
Spracovanie a registrácia žiadosti o NFP, zhromaždenie príloh	Odborná pracovníčka OcÚ						
Výber dodávateľa, podpis zmluvy	Starosta – komisia na výber dodávateľa						
Realizácia projektu	Dodávateľ podľa zmluvy	05.2017 – 07.2017					
Kolaudácia	Stavebný úrad, obec	07.2017					
Financovanie projektu							
Druh výdavku	Termín (rok)	Náklady spolu (eur)	z toho verejné zdroje				z toho súkromné zdroje
			EÚ	SR	VÚC	obec	
Prípravné práce		1 000					
Realizácia		29 000					
		30 000					

Základné údaje o projektovom zámere č. 4

Názov projektu	Parkovisko a trhovisko pri autobusovej zastávke	
Garant	Obec Cerová	
Kontaktná osoba garanta	Ing. Ján Čerešník, starosta	
Partneri garanta (spolupráca s ...)		
Začatie a ukončenie projektu (od do)	Marec 2017 – október 2017	
Stav projektu pred realizáciou	Vybudovanie nových parkovacích miest a trhového miesta v obci	
Cieľ projektu	Rozšírenie parkovacích miest a vybudovanie trhového miesta pre predaj v obci	
Výstupy	Zlepšenie možnosti parkovania v obci a zabezpečenie možnosti komfortnejšieho stánkového predaja v obci	
Užívatelia	Občania obce, farmári a predajcovia	
Indikátory monitoringu	Skvalitnenie poskytovania služieb	
Zmluvné podmienky	VO - výber dodávateľa	
Riziká	Neschválenie NFP, výber dodávateľa cez VO	
Poznámky		
Realizácia projektu		
Fáza/miľník	Súčinnosť iného odboru alebo subjektu	Termín (mesiac/rok)
Príprava projektovej dokumentácie	Pracovníčky OcÚ	03.2017 – 05.2017
Vydanie stavebného povolenia	Stavebný úrad	
Spracovanie a registrácia žiadosti o NFP, zhromaždenie príloh	Odborná pracovníčka OcÚ	
Výber dodávateľa, podpis zmluvy	Starosta – komisia na výber dodávateľa	
Realizácia projektu	Dodávateľ podľa zmluvy	06.2017 – 10.2017
Kolaudácia	Stavebný úrad, obec	10.2017

Financovanie projektu							
Druh výdavku	Termín (rok)	Náklady spolu (eur)	z toho verejné zdroje				z toho súkromné zdroje
			EÚ	SR	VÚC	obec	
Prípravné práce		1 000					
Realizácia		49 000					
Spolu		50 000					

Základné údaje o projektovom zámere č. 5

Názov projektu	Vybudovanie cyklochodníka
Garant	Obec Cerová
Kontaktná osoba garanta	Ing. Ján Čerešník, starosta
Partneri garanta (spolupráca s ...)	MAS Podhoran
Začatie a ukončenie projektu (od do)	Január 2018 –december 2020
Stav projektu pred realizáciou	Vybudovanie nového cyklochodníka pre cyklistickú verejnosť
Cieľ projektu	V spolupráci s MAS Podhoran vybudovať cyklochodník pozdĺž pohoria Malé Karpaty
Výstupy	Prepojenie prostredníctvom cyklochodníka región v rámci MAS Podhoran
Užívatelia	Obyvatelia obce, návštevníci regiónu
Indikátory monitoringu	Podpora športového vyžitia a cestovného ruchu
Zmluvné podmienky	VO - výber dodávateľa
Riziká	Neschválenie NFP, výber dodávateľa cez VO
Poznámky	

Realizácia projektu

Fáza/milník	Súčinnosť iného odboru alebo subjektu	Termín (mesiac/rok)
Príprava projektovej dokumentácie	Pracovníčky OcÚ	01.2018 – 12.2019
Vydanie stavebného povolenia	Stavebný úrad	
Spracovanie a registrácia žiadosti o NFP, zhromaždenie príloh	Odborná pracovníčka OcÚ	
Výber dodávateľa, podpis zmluvy	Starosta – komisia na výber dodávateľa	
Realizácia projektu	Dodávateľ podľa zmluvy	01.2020 – 12.2020
Kolaudácia	Stavebný úrad, TJ	12.2020

Financovanie projektu

Druh výdavku	Termín (rok)	Náklady spolu (eur)	z toho verejné zdroje				z toho súkromné zdroje
			EÚ	SR	VÚC	obec	
Prípravné práce							
Realizácia	2018 - 2020	50 000					
spolu		50 000					

Základné údaje o projektovom zámere č. 6

Názov projektu		Revitalizácia oddychových zón					
Garant		Obec Cerová					
Kontaktná osoba garanta		Ing. Ján Čerešník, starosta					
Partneri garanta (spolupráca s ...)							
Začatie a ukončenie projektu (od do)		Marec 2018 – október 2018					
Stav projektu pred realizáciou		Rekonštrukcia a vybudovanie nových oddychových zón v obci					
Cieľ projektu		Úprava verejného priestranstva s vybudovaním oddychových zón					
Výstupy		Skvalitnenie a rozšírenie možnosti posedenia a oddychu					
Užívatelia		Občania obce					
Indikátory monitoringu		Skvalitnenie kultúrneho vyžitia					
Zmluvné podmienky		VO - výber dodávateľa					
Riziká		Neschválenie NFP, výber dodávateľa cez VO					
Poznámky							
Realizácia projektu							
Fáza/míľnik	Súčinnosť iného odboru alebo subjektu			Termín (mesiac/rok)			
Príprava projektovej dokumentácie	Pracovníčky OcÚ			03.2018 – 05.2018			
Vydanie stavebného povolenia	Stavebný úrad						
Spracovanie a registrácia žiadosti o NFP, zhromaždenie príloh	Odborná pracovníčka OcÚ						
Výber dodávateľa, podpis zmluvy	Starosta – komisia na výber dodávateľa						
Realizácia projektu	Dodávateľ podľa zmluvy			06.2018 – 10.2018			
Kolaudácia	Stavebný úrad			10.2018			
Financovanie projektu							
Druh výdavku	Termín (rok)	Náklady spolu (eur)	z toho verejné zdroje				z toho súkromné zdroje
			EÚ	SR	VÚC	obec	
Prípravné práce		2 000					
Realizácia		48 000					
spolu		50 000					

Základné údaje o projektovom zámere č. 7

Názov projektu		Kanalizácia – časť 1.					
Garant		Obec Cerová					
Kontaktná osoba garanta		Ing. Ján Čerešník, starosta					
Partneri garanta (spolupráca s ...)		BVS a.s.					
Začatie a ukončenie projektu (od do)		Január 2018 –december 2020					
Stav projektu pred realizáciou		Vybudovanie verejnej kanalizácie v obci					
Cieľ projektu		Zabezpečiť odvádzanie a čistenie komunálnych odpadových vôd					
Výstupy		Zabezpečenie ochrany a tvorby životného prostredia					
Užívatelia		Občania obce					
Indikátory monitoringu		Ochrana životného prostredia					
Zmluvné podmienky		VO - výber dodávateľa					
Riziká		Neschválenie NFP, výber dodávateľa cez VO					
Poznámky							
Realizácia projektu							
Fáza/míľnik	Súčinnosť iného odboru alebo subjektu			Termín (mesiac/rok)			
Príprava projektovej dokumentácie	Pracovníčky OcÚ			02.2018 – 12.2019			
Vydanie stavebného povolenia	Stavebný úrad						
Spracovanie a registrácia žiadosti o NFP, zhromaždenie príloh	Odborná pracovníčka OcÚ						
Výber dodávateľa, podpis zmluvy	Starosta – komisia na výber dodávateľa						
Realizácia projektu	Dodávateľ podľa zmluvy			01.2020 – 12.2020			
Kolaudácia	Stavebný úrad, BVS a.s.			12.2020			
Financovanie projektu							
Druh výdavku	Termín (rok)	Náklady spolu (eur)	z toho verejné zdroje				z toho súkromné zdroje
			EÚ	SR	VÚC	obec	
Prípravné práce	2018-2019	20 000					
Realizácia	2020	180 000					
		200 000					

D – Realizačná časť

Realizačná časť je zameraná na popis postupov inštitucionálneho a organizačného zabezpečenia realizácie programu rozvoja obce, systém monitorovania a hodnotenia plnenia programu rozvoja obce s ustanovením merateľných ukazovateľov, vecný a časový harmonogram realizácie programu rozvoja obce formou akčných plánov.

Organizačné zabezpečenie realizácie

Zabezpečenie realizácie PHSR je dosahované koordinovaným prístupom a spoluprácou so všetkými partnermi a aktérmi regionálneho rozvoja na území obce.

Organizačné zabezpečenie realizácie jednotlivých projektov a aktivít je určené v programovej časti. Osobitne pre každý projekt / aktivitu je určený zodpovedný subjekt – tzv. garant, prípadne aj spolupracujúce subjekty. Vo väčšine prípadov je ako zodpovedný subjekt určená obec, resp. iné organizačné zložky správy obce (odborné komisie, oddelenia na obecnom úrade).

Obec vykonáva svoje činnosti prostredníctvom svojich orgánov. Najvyšším orgánom je obecné zastupiteľstvo, ktoré môže zriaďovať ako svoje poradné orgány odborné komisie. Vo vzťahu k PHSR je obecné zastupiteľstvo kompetentným orgánom na jeho schvaľovanie. Najvyšším výkonným orgánom a predstaviteľom obce je starosta. Rozhoduje vo všetkých veciach správy obce, ktoré nie sú zákonom alebo štatútom vyhradené obecnému zastupiteľstvu. Obecný úrad a jeho organizačné zložky organizačne a administratívne zabezpečujú fungovanie obce.

Komunikačná stratégia

Rôzne formy komunikácie budú súčasťou každého pripravovaného projektu PHSR v rámci informovanosti a publicity alebo v rámci komunikácie zainteresovaných cieľových skupín pri príprave a realizácii jednotlivých projektov.

Prvú cieľovú skupinu predstavujú miestni obyvatelia. Táto cieľová skupina bola oslovená aj počas spracovania dokumentu PHSR. Komunikácia s verejnosťou bude pokračovať naďalej (priamym zapojením a zverejňovaním každoročných hodnotiacich správ o plnení programu a aktuálnych akčných plánov na najbližšie obdobie). Druhú cieľovú skupinu predstavujú organizácie, podnikatelia, potencionálni investori, ktorí aktéri regionálneho rozvoja sa pri svojich lokalizačných rozhodnutiach orientujú podľa charakteru rozvojovej politiky a tiež podľa ponuky konkrétnych investičných príležitostí obsiahnutých v rozvojových dokumentoch obcí.

Hlavným komunikačným kanálom je internetová stránka obce: www.obeccerova.sk, avšak veľký význam má aj miestny rozhlas a informačná tabuľa. Vzhľadom na veľkosť obce významnú úlohu má aj neformálnej komunikácie poslancov miestnej samosprávy a vedenia obce smerom k občanom pri informovaní o aktuálnych otázkach rozvoja obce.

Systém monitorovania a hodnotenia

PHSR obce Cerová je živým dokumentom. Realizácia programu bude dôsledne sledovaná a monitorovaná. Realizácia programu hospodárskeho rozvoja a sociálneho rozvoja obce je činnosťou samosprávy a obec ju vykonáva prostredníctvom svojich orgánov (obecné zastupiteľstvo, starosta). Jednotlivé opatrenia a úlohy budú realizované obcou Cerová,

organizáciami zriadenými a založenými obcou, resp. v spolupráci s ďalšími organizáciami a inštitúciami.

Pre udržiavanie a realizáciu PHSR obce Cerová bude zriadená Riadiaca komisia pre riadenie realizácie PHSR obce Cerová, ktorej úlohou bude monitorovať celkový proces implementácie stratégie a navrhovať v prípade potreby zmeny v realizácii strategických plánov, ich doplnenie, prípadne prípravu nových dokumentov potrebných pre napĺňanie vízie obce. V Riadiacej komisii pre riadenie realizácie PHSR obce budú zastúpení hlavní predstavitelia samosprávy (starosta, prednosta a vedúci odborov Obecného úradu) s dôrazom na zastúpenie všetkých sektorov a priradenie odborníkov k jednotlivým prioritám.

Proces realizácie PHSR obce Cerová sa začne po jeho schválení Obecným zastupiteľstvom.

Úlohou Riadiacej komisie pre riadenie realizácie PHSR obce Cerová bude:

- schádzať na prehodnocovanie plnenia PHSR obce Cerová podľa potreby, najmenej jedenkrát ročne,
- jedenkrát ročne podať správu Obecnému zastupiteľstvu o stave realizácie cieľov PHSR obce Cerová tak, aby bolo zabezpečené, že všetky ciele budú splnené včas,
- prideliť zodpovednosť (hlavnú garanciu) za monitorovanie jednotlivých cieľov akčných plánov svojim jednotlivým členom,
- vzájomne sa informovať o plánoch prípravy a realizovaní projektov za účelom koordinácie aktivít v obci,
- aktualizovať PHSR obce Cerová (minimálne každý druhý rok) – je to živý, otvorený dokument,
- pravidelne komunikovať s občanmi, podnikateľmi a inštitúciami v obci s cieľom zabezpečiť informovanosť o PHSR obce Cerová – so stratégiou rozvoja obce bude oboznámená verejnosť prostredníctvom miestnych médií.

Jednotlivé úlohy programu budú realizované pomocou bežných postupov a procedúr obecného úradu a ďalších zúčastnených inštitúcií, pričom rozhodujúcim pre úspech bude monitorovanie a koordinácia týchto úloh uskutočnená určeným odborom (oddelením) obecného úradu alebo príslušnými zodpovednými osobami.

PHSR obce Cerová je otvorený dokument, ktorý bude reagovať na zmeny v okolí, zmeny potrieb obyvateľov obce Cerová a legislatívne zmeny. PHSR obce Cerová bude podliehať priebežným aktualizáciám a hodnoteniam. Vychádza z princípu, že proces plánovania bude úspešný len vtedy, ak sa k nemu bude pristupovať ako k dlhodobému procesu, bude sa orientovať na vyžitie silných stránok a možností územia, na potláčanie slabých stránok a možných ohrození územia a bude sa neustále adaptovať, aktualizovať a prispôbovať v súlade so zmenami a potrebami sociálno-ekonomického života obce. Otvorenosťou dokumentu sa zabezpečí flexibilita pri určovaní priorít obce, ktoré musia reagovať na vzniknuté zmeny v danom prostredí a preferenciách obyvateľov.

Aktualizácia PHSR obce Cerová bude založená na princípe výberu priorít, opatrení, aktivít a projektov, pomocou ktorých je možné dosiahnuť najefektívnejší rozvoj prioritných oblastí obce. Postup bude nasledovný:

1. Riadiaca komisia pre riadenie realizácie PHSR obce Cerová odporučí zmeny v PHSR obce Cerová ,
2. Obecné zastupiteľstvo schváli PHSR obce Cerová na ďalšie obdobie.

Plán hodnotenia a monitorovania

Plán priebežných hodnotení PHSR na programové obdobie 2015 - 2020		
Typ hodnotenia	Vykonať prvýkrát	Dôvod vykonania/ periodicita
Strategické hodnotenie	najskôr v roku 2017	podľa rozhodnutia obce a vzniknutej spoločenskej potreby
Operatívne hodnotenie	v prípade potreby	kontrola súladu programu s reálnou situáciou
Tematické hodnotenie časti PHSR	2016	téma hodnotenia identifikovaná ako riziková časť vo výročnej monitorovacej správe za predchádzajúci kalendárny rok
Ad hoc mimoriadne hodnotenie	v prípade potreby	pri značnom odklone od stanovených cieľov; pri návrhu na revíziu PHSR
Ad hoc hodnotenie celého PHSR alebo jeho časti	2016-2020	na základe rozhodnutia starostu, kontrolného orgánu, podnetu poslancov, správy auditu a pod.

Akčný plán obce Cerová

Akčný plán predstavuje konkrétny harmonogram činností/projektov/aktivít súvisiacich s rozvojom obce v nadväznosti na prioritné oblasti sociálno-ekonomického rozvoja. Akčný plán vychádza zo stratégie, je jej logickou súčasťou a realizuje sa prostredníctvom konkrétnych projektov a aktivít. Akčný plán je spracovaný pre jednotlivé prioritné oblasti a obsahuje aktivity na obdobie aktuálneho rozpočtového roku a ďalších 2 rokov (n+2), ďalej obsahuje aj predpokladané termíny plnenia jednotlivých úloh, zoznam inštitúcií zodpovedných za ich plnenie a predpokladané zdroje financovania a ukazovateľ výstupu.

Akčný plán pre oblasť hospodársku				
Opatrenie, aktivita	Termín (rok)	Zodpovedný	Financovanie	Ukazovateľ výstupu
Opatrenie 1.1				
Aktivita 1.5.1.2 Garáž pri požiarnej zbrojnici	2016	Ing. Ján Čerešník, starosta obce Cerová	15 000 €	Vybudovaná garáž pri PZ
A 1.2.1.3 Parkovisko, trhovisko	2017	Ing. Ján Čerešník, starosta obce Cerová	50 000 €	Vybudované parkovisko a trhovisko
A 1.4..1.1. Cyklochodník	2018 - 2020	Ing. Ján Čerešník, starosta obce Cerová	50 000 €	Vybudovanie cyklochodníka pre bezpečnosť občanov

Akčný plán pre oblasť sociálnu				
Opatrenie, aktivita	Termín (rok)	Zodpovedný	Financovanie	Ukazovateľ výstupu
Opatrenie 2.1				
Aktivita 2.1.2 Rekonštrukcia kabín na futbalovom štadióne	2016	Ing. Ján Čerešník, starosta obce Cerová	15 000 €	Rekonštruované kabíny pre futbalistov na futbalovom štadióne

A 2.1.2.4. Rekonštrukcia interiéru kultúrneho domu		Ing. Ján Čerešník, starosta obce Cerová	30 000 €	Zrekonštruovaný interiér kultúrneho domu
---	--	--	----------	---

Akčný plán pre oblasť environmentálu				
Opatrenie, aktivita	Termín (rok)	Zodpovedný	Financovanie	Ukazovateľ výstupu
Opatrenie 3.1				
Aktivita 3.1.1.3 Revitalizácia oddychových zón	2018	Ing. Ján Čerešník, starosta obce Cerová	50 000 €	Vybudovanie oddychových zón s lavičkami, odpadovými košmi, detskými ihriskami a pod.
A 3.2.1.1. Kanalizácia	2018 - 2020	Ing. Ján Čerešník, starosta obce Cerová	200 000 €	Vybudovanie kanalizácie – I. etapa

E – Finančná časť

Jednou z kľúčových otázok programu rozvoja je schopnosť obce v priebehu jeho realizácie zaistiť zdroje potrebné na jeho financovanie. Finančné zdroje potrebné pre naplnenia aktivít uvedených v Programe hospodárskeho a sociálneho rozvoja budú plynúť z viacerých zdrojov: rozpočet obce (čo je základným zdrojom financovania aktivít), fondy Európskej únie, zdroje štátu, zdroje vyššie územného celku, úverové zdroje, súkromné zdroje, ostatné verejné zdroje. Väčšina projektov bude mať viaczdrojové financovanie.

Finančné zabezpečenie podpory regionálneho rozvoja

Zákon o podpore regionálneho rozvoja (zákon č. 539/2008 Z.z.) definuje zdroje financovania regionálneho rozvoja v § 4:

(1) Regionálny rozvoj sa financuje

- a) zo štátneho rozpočtu vrátane finančných prostriedkov z rozpočtových kapitol ministerstiev,
- b) zo štátnych účelových fondov,
- c) z rozpočtov vyšších územných celkov,
- d) z rozpočtov obcí,
- e) z prostriedkov fyzických osôb,
- f) z prostriedkov právnických osôb,
- g) z úverov a príspevkov medzinárodných organizácií,
- h) z prostriedkov vyplývajúcich z medzinárodných zmlúv o poskytnutí grantu uzatvorených medzi Slovenskou republikou a inými štátmi,
- i) z iných prostriedkov, ak to ustanoví osobitný predpis.

(2) Doplnkovým zdrojom finančného zabezpečenia podpory regionálneho rozvoja sú finančné prostriedky z Európskej únie určené

- a) hospodársky zaostalým regiónom, ktoré podľa ukazovateľov hospodárskeho rozvoja a sociálneho rozvoja vykazujú nižšiu úroveň rozvoja, ako je priemerná úroveň Európskej únie,
- b) regiónom s nepriaznivou štruktúrou zamestnanosti a podnikateľského prostredia.

Indikatívny rozpočet – sumarizácia

	2015	2016	2017	2018	2019	2020	Obdobie spolu 2015-2020
Hospodárska politika - oblasť	0	20000	50000	0	0	50000	120 000 EUR
Sociálna politika - oblasť	0	15000	30000	0	0	0	45 000 EUR
Environmentálna politika - oblasť	0	0	0	50000	0	200000	250 000 EUR
S p o l u	0	35000	80000	50000	0	250000	415 000 EUR

Finančný rámec pre realizáciu PHSR

Názov opatrenia*	Kód a názov projektu/aktivity	Klasifikácia stavieb - trieda	Hlavný ukazovateľ- výsledku, dosahu	Termín začatia a ukončenia realizácie projektu / aktivity	RN Spolu	Verejné zdroje celkom	Verejné zdroje		Súkromné zdroje	Úverové zdroje	Iné zdroje
							Národné celkom	EÚ (EŠIF) celkom			
							mesiac/rok - mesiac/rok	a=b+e+f+g+h			
I. Hospodárska politika					120 000 €	120 000 €	0 €	120 000 €	0 €	0 €	0 €
Opatrenie 1.5.1.	Garáž pri požiarnej zbrojnici	1242	Vybudovaná garáž pri požiarnej zbrojnici	01.2016-12.2016	20 000 €	20 000 €	0	20 000 €	0	0	0
Opatrenie 1.2.1	Parkovisko, trhovisko	2111	Vybudované parkovisko a trhovisko	03.2017-10.2017	50 000 €	50 000 €	0	50 000 €	0	0	0
Opatrenie 1.4.1	Cyklochodník	2111	Vybudovaný cyklochodník	01.2018-12.2020	50 000 €	50 000 €	0	50 000 €	0	0	0
II. Sociálna politika					45 000 €	45 000 €	0 €	45 000 €	0 €	0 €	0 €
Opatrenie 2.1	Rekonštrukcia interiéru kultúrneho domu	1261	Zrekonaštruovaný interiér kultúrneho domu	03.2017-07.22017	30 000 €	30 000 €	0	30 000	0	0	0
Opatrenie 2.2	Rekonštrukcia kabín na futbalovom štadióne	2412	Zrekonaštruované kabíny pre futbalistov na futbalovom štadióne	01.2016-12.2016	15 000 €	15 000 €	0	15 000	0	0	0
III. Environmentálna politika					250 000 €	250 000 €	0 €	250 000	0	0	0
Opatrenie 3.1	Revitalizácia oddychových zón	2412	Revitalizované oddychové zóny v obci na nevyužitých miestach	03.2018-/ 10.2018	50 000 €	50 000 €	0	50 000	0	0	0
Opatrenie 3.2	Kanalizácia – I. etapa	2223	Vybudovaná kanalizácia v obci – I. etata	02.2018 – 12.2020	200 000 €	200 000 €	0	200 000	0	0	0
Celkom					415 000	415 000	0	415 000	0	0	0

Záver

Dokument PHSR obce Cerová je rozvojový dokument obce – vyjadruje víziu rozvoja obce založenú na výsledkoch strategického plánovania.

PHSR obce Cerová je strednodobý programovací dokument s časovým horizontom 6 rokov. Tento programovací dokument bol spracovaný ako podporný dokument pre stanovenie prioritných rozvojových oblastí, strategických cieľov, priorít, opatrení a aktivít rozvoja obce Cerová.

Z hľadiska štruktúry PHSR obce Cerová je rozčlenený na 5 častí:

- v prvej časti je podrobne analyzovaný reálny stav jednotlivých oblastí územia obce Cerová,
- druhá časť je strategická, ktorá obsahuje stratégiu rozvoja obce pri zohľadnení jeho vnútorných špecifik a určí hlavné ciele a priority rozvoja obce pri rešpektovaní princípov regionálnej politiky v záujme dosiahnutia vyváženého udržateľného rozvoja územia,
- tretia časť je programová časť, ktorá obsahuje strategické prioritné rozvojové oblasti obce, definovanie strategických cieľov pri jednotlivých prioritných oblastiach, priority, zoznam opatrení a aktivít na zabezpečenie realizácie programu rozvoja obce,
- štvrtá časť programového dokumentu je realizačná časť, ktorá je zameraná na popis postupov inštitucionálneho a organizačného zabezpečenia realizácie programu rozvoja obce; táto časť obsahuje aj akčný plán rozvoja obce Cerová na obdobie 2015-2020,
- posledná časť je finančná časť, ktorá obsahuje finančné zabezpečenie jednotlivých opatrení a aktivít programu rozvoja obce.

Vykonateľnosť jednotlivých opatrení a tým dosiahnutie stanovených cieľov bude závisieť od mnohých faktorov. Najkritickejším prvkom je finančná náročnosť jednotlivých priorít. Taktiež dôležitým faktorom sú komplikované vlastnícke vzťahy.

Schválený PHSR obce Cerová je otvorený dokument, ktorý sa môže dopĺňať o nové priority, opatrenia a aktivity, resp. môžu sa niektoré opatrenia a aktivity rušiť. PHSR obce Cerová schvaľuje Obecné zastupiteľstvo v Cerovej. Monitorovanie a hodnotenie PHSR obce Cerová realizuje Obecné zastupiteľstvo v Cerovej.

Príloha č. 1: Zoznam členov riadiaceho tímu, pracovných skupín a partnerov zapojených do spracovania PHSR

Zoznam členov Riadiaceho tímu	
Funkcia v strategickom plánovaní	Funkcia v pracovnom zaradení
Gestor	Zastupiteľstvo obce Cerová
Koordinátor	Ing. Ján Čerešník, starosta obce
Metodici	Ing. Vladimír Nemec, Pavol Chovanec, Jozef Menglér
Organizácia, inštitúcia	Funkcia
Interní odborníci	Pracovníčky Obecného úradu Cerová
Externí odborníci	Ing. Kvetoslava Jablonická, manažérka MAS
	Ing. Katarína Jurkáčková, pracovníčka MAS

Zoznam členov pracovných skupín a partnerov zapojených do spracovania PHSR

<i>Prioritná oblasť - Hospodárska:</i>
Ing. Vladimír Nemec
Ferdinand Konopa
Ing. Miroslav Masár

<i>Prioritná oblasť - Sociálna:</i>
Pavol Chovanec
PhDr. Pavol Mihály
Bronislava Petrášová

<i>Prioritná oblasť - Environmentálna:</i>
Jozef Menglér
Rastislav Ďuriš
Alojz Petráš



Príloha č. 2: Zoznam informačných zdrojov použitých v PHSR

Národná stratégia regionálneho rozvoja SR (schválený uznesením Vlády SR č. 222 zo 14. mája 2014)

Partnerská dohoda Slovenskej republiky na roky 2014-2020

Program rozvoja vidieka SR na programovacie obdobie 2014-2020

Integrovaný regionálny operačný program na obdobie 2014-2020

OP Ľudské zdroje na obdobie 2014-2020 (OP ĽZ)

OP Kvalita životného prostredia na obdobie 2014-2020 (OP KŽP)

OP Integrovaná infraštruktúra na obdobie 2014-2020 (OP II)

OP Výskum a inovácie na obdobie 2014-2020 (OP VaI)

OP Efektívna verejná správa na obdobie 2014-2020 (OP EVS)

Koncepcia územného rozvoja Slovenska 2001 (KURS 2001)

Program hospodárskeho a sociálneho rozvoja Trnavského samosprávneho kraja na roky 2009-2015

Územný plán Trnavského samosprávneho kraja

Regionálna inovačná stratégia Trnavského samosprávneho kraja

Zákon č. 539/2008 Z. z. o podpore regionálneho rozvoja

Metodika na vypracovanie PHSR obce/obcí/VUC (podľa zákona č. 539/2008 Z. z. o podpore regionálneho rozvoja v znení zákona č. 309/2014 Z. z.) - verzia február 2015

Územný plán obce Cerová

Integrovaná stratégia rozvoja územia Podhoran

www.statistics.sk

www.upsvar.sk

<http://www.telecom.gov.sk/index/index.php?ids=172817>

<http://www.podhoran.sk/pristup-leader-v-regione/>

Príloha č. 3: Zoznam skratiek použitých v PHSR

PHSR – program hospodárskeho a sociálneho rozvoja
OP – operačný program
SR – Slovenská republika
EÚ – Európska únia
CR – cestovný ruch
MDVRR SR – Ministerstvo dopravy, výstavby a regionálneho rozvoja SR
MPRV SR – Ministerstvo pôdohospodárstva a rozvoja vidieka SR
PRV SR – Program rozvoja vidieka SR
IROP – Integrovaný regionálny operačný program
OP ĽZ – Operačný program Ľudské zdroje
OP KŽP – Operačný program Kvalita životného prostredia
OP II – Operačný program Integrovaná infraštruktúra
OP VaI – Operačný program Výskum a inovácie
OP EVS – Operačný program Efektívna verejná správa

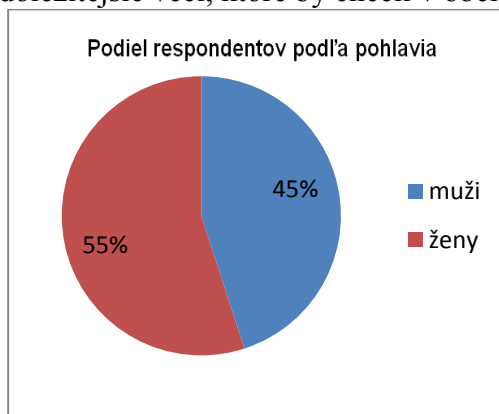
Príloha č. 4: VYHODNOTENIE DOTAZNÍKOVÉHO PRIESKUMU

VYHODNOTENIE DOTAZNÍKOVÉHO PRIESKUMU

Do dotazníkového prieskumu názorov obyvateľov na rozvoj obce Cerová, ktorý sa uskutočnil v mesiacoch apríl až máj v roku 2015 sa zúčastnilo 128 respondentov.

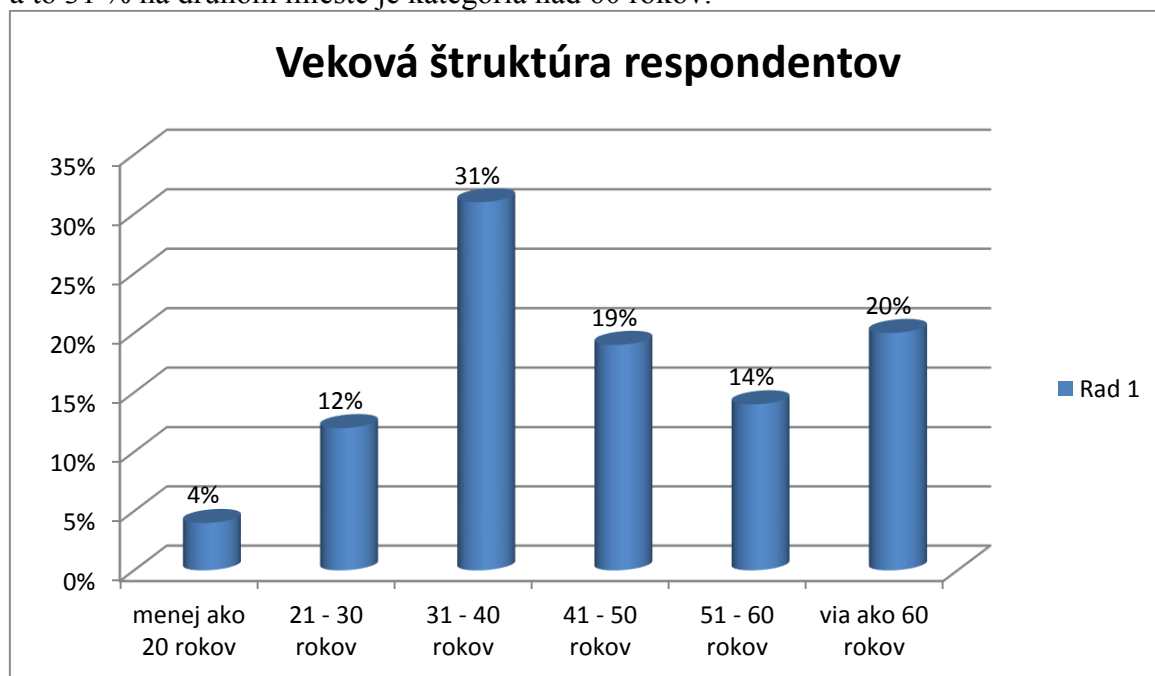
Z toho bolo 55 % žien a 45 % mužov (Graf 1).

Dotazník bol rozdelený na niekoľko tematických okruhov. Cieľom dotazníka bolo zistiť preferencie ľudí žijúcich v obci, ktoré by pomohli k jej budúcemu rozvoju. Dotazník mal odhaliť ako obyvatelia vnímajú samotnú obec, aké problémy najviac pociťujú, čo im v obci chýba a čo považujú za najdôležitejšie veci, ktoré by chceli v obci zmeniť.

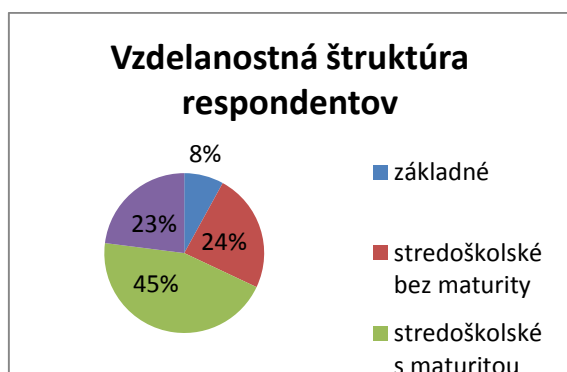


Graf č. 1

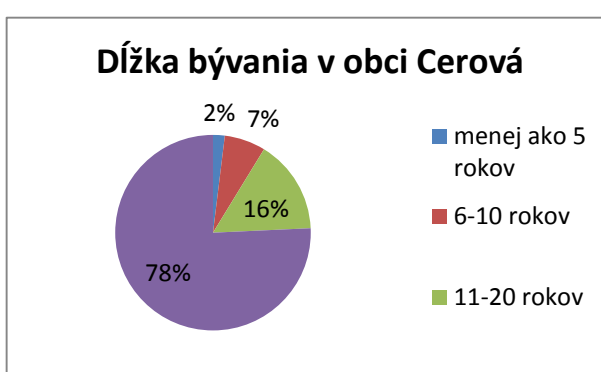
Z grafu vidíme, že najväčší záujem o dianie v obci majú občania, vo veku od 30 do 40 rokov a to 31 % na druhom mieste je kategória nad 60 rokov.



Graf č. 2

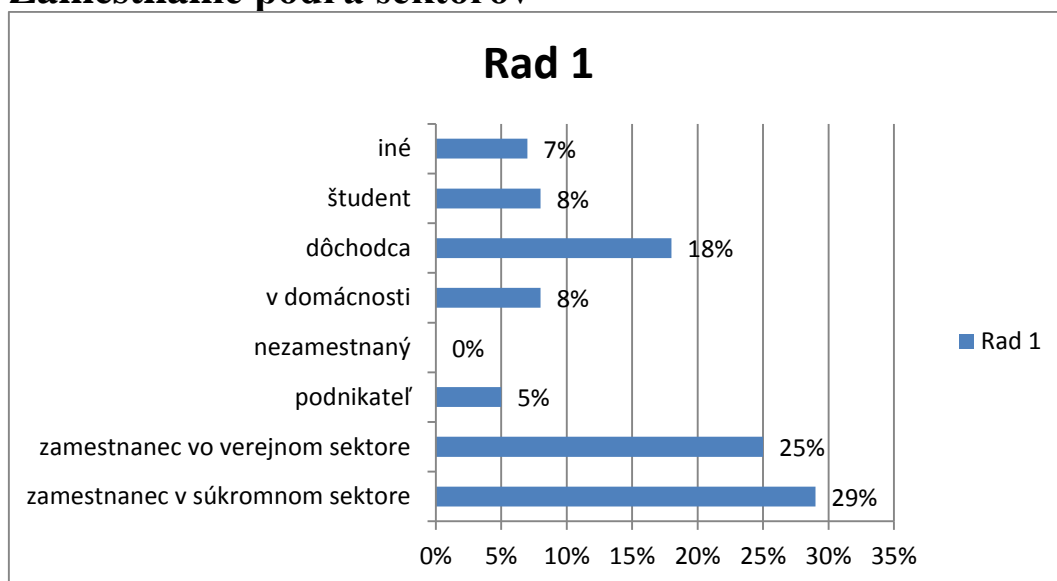


Graf č. 3

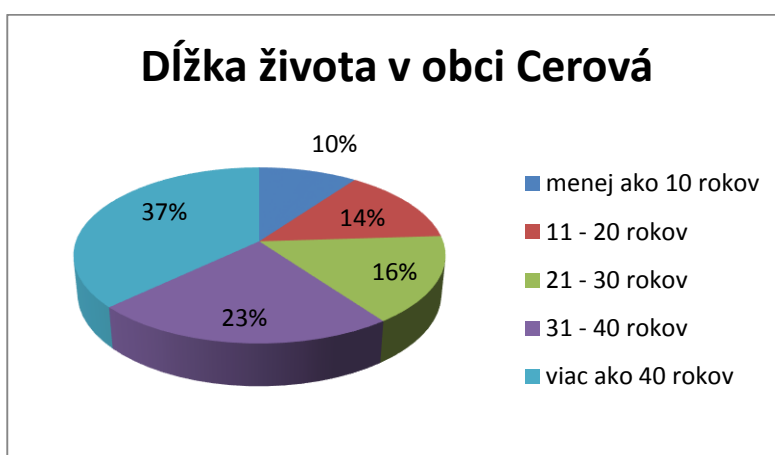


Graf č. 4

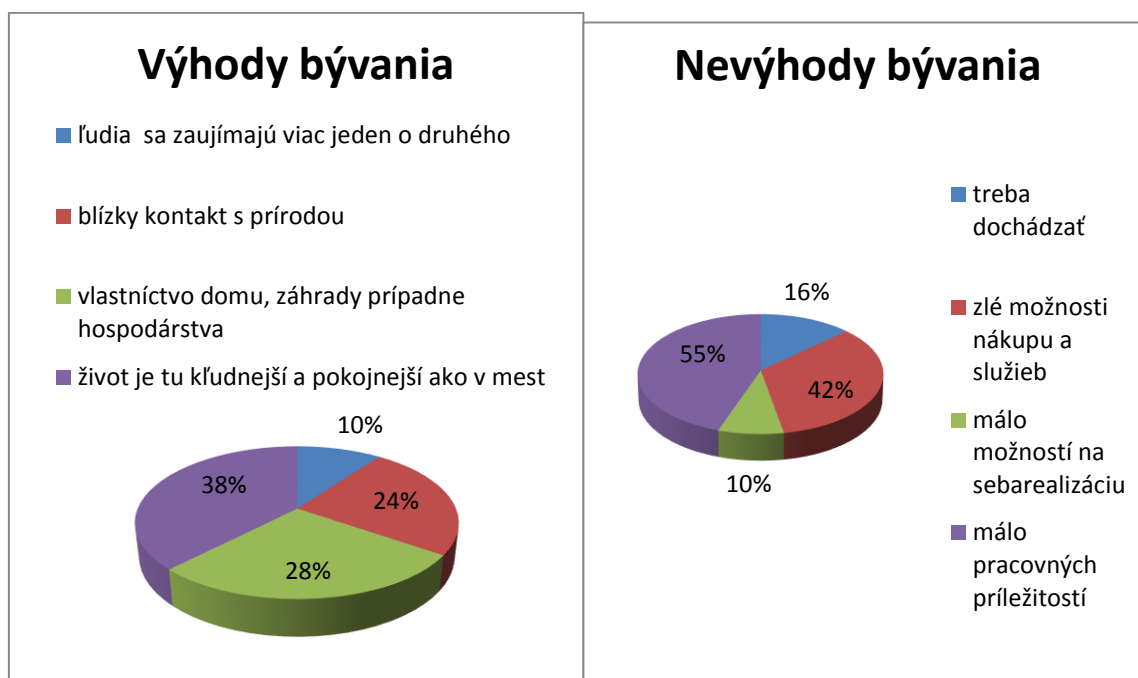
Zamestnanie podľa sektorov



Graf č. 5

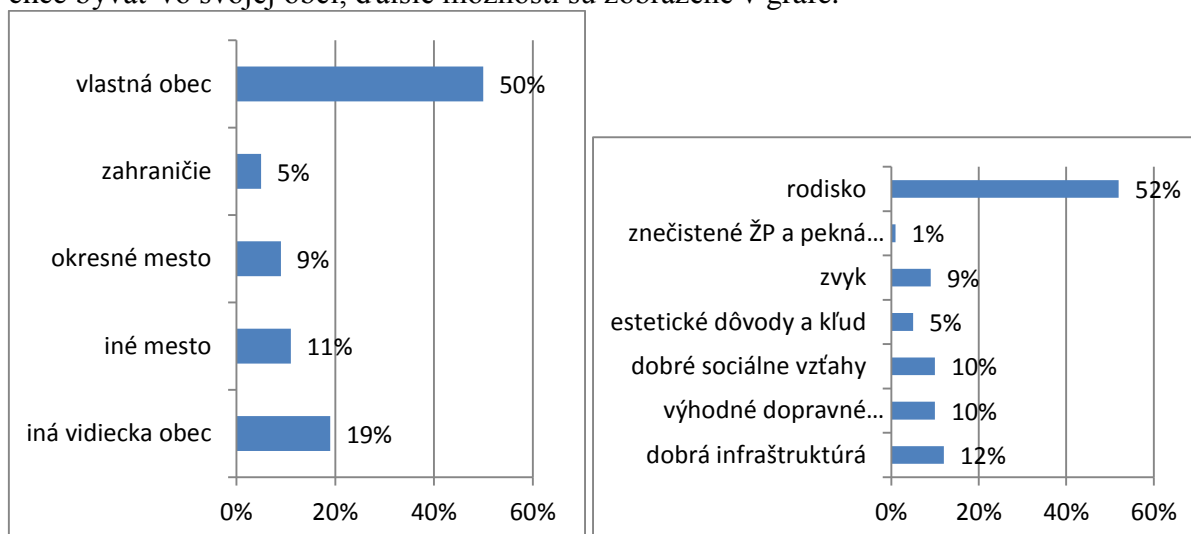


Graf č. 6



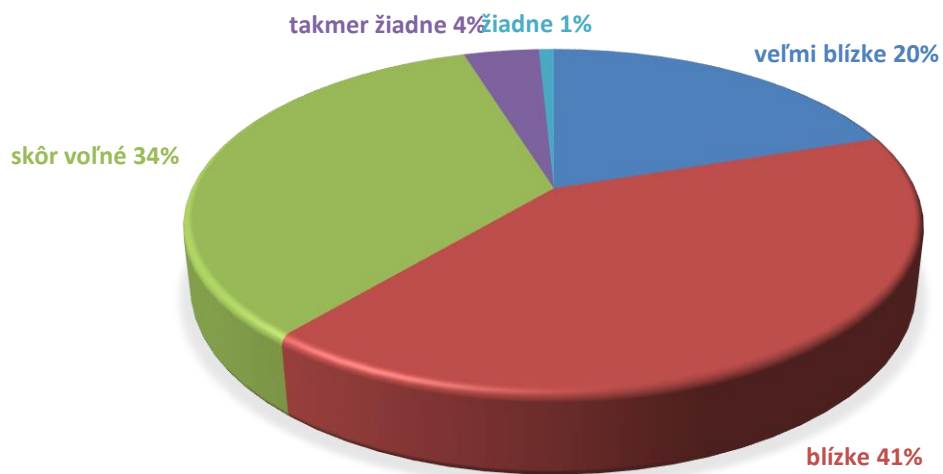
Graf č. 7 a 8 . Výhody a nevýhody bývania v obci Cerová (respondenti zodpovedali aj na viac možností)

Na otázku, kde by obyvatelia najradšej chceli bývať zodpovedali nasledovne: Najviac 50% chce bývať vo svojej obci, ďalšie možnosti sú zobrazené v grafe.

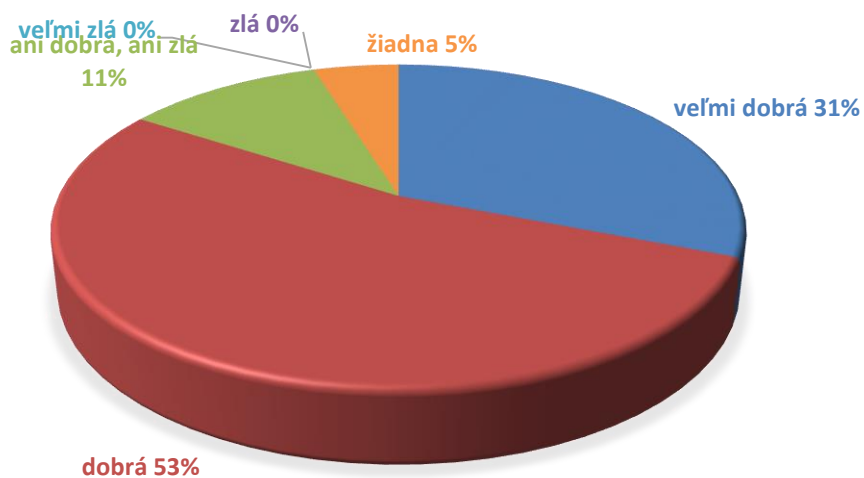


Graf č. 9 a 10. Možnosti bývania podľa želania obyvateľov a dôvody

11. HODNOTENIE SUSEDSKÝCH VZŤAHOV



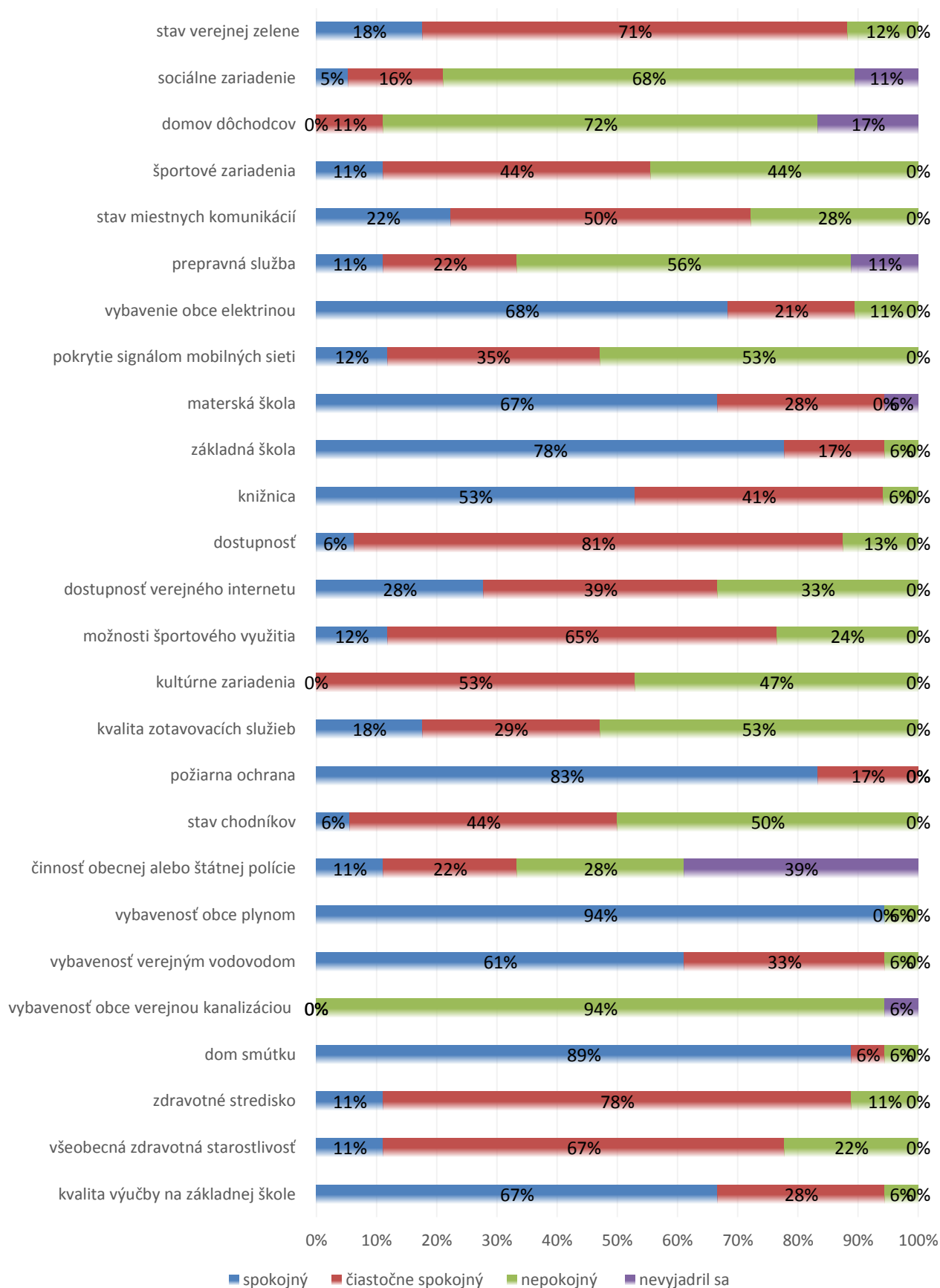
12. HODNOTENIE SUSEDSKEJ SPOLUPRÁČE

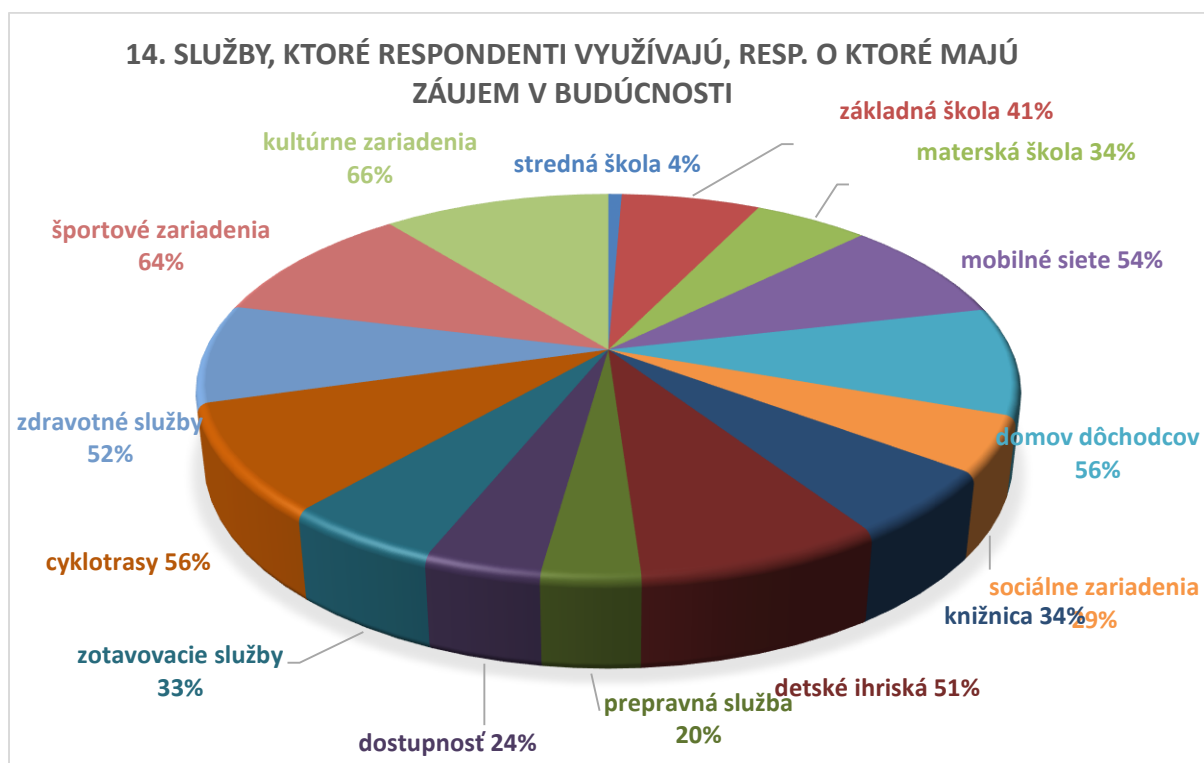


Graf č. 11 a 12. Susedské vzťahy

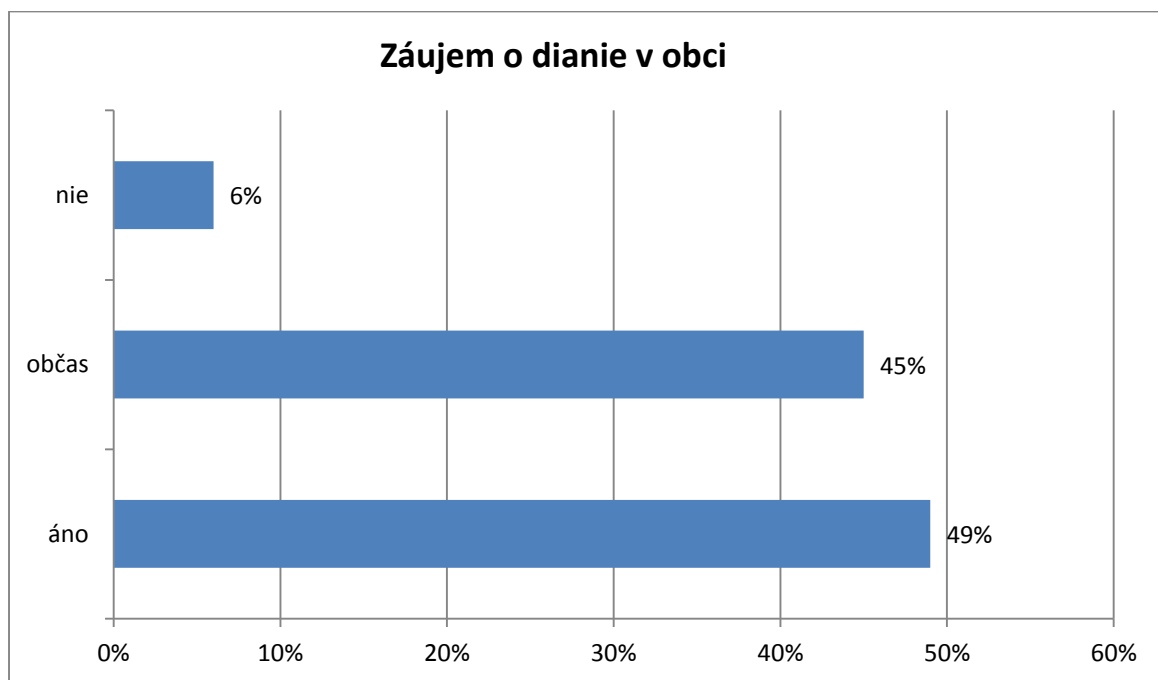
V obci Cerová sú veľmi blízke a blízke susedské vzťahy ako aj susedská spolupráca

13. SPOKOJNOSŤ S POSKYTOVANÝMI SLUŽBAMI

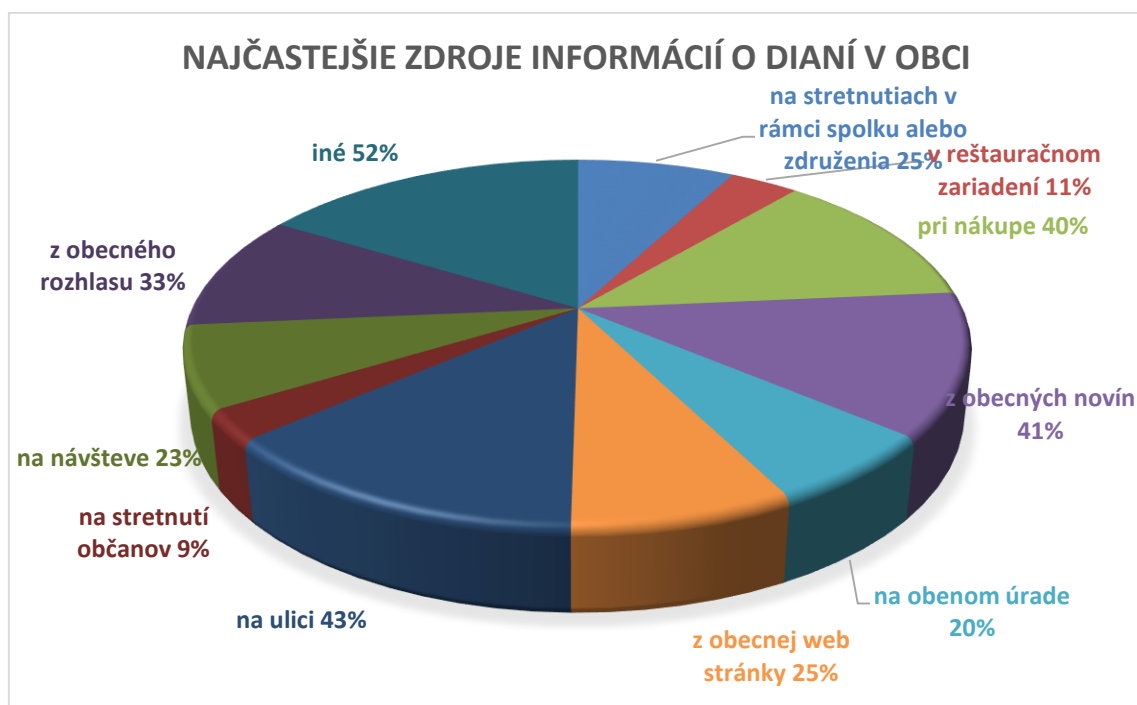




Graf č. 14



Graf č. 15

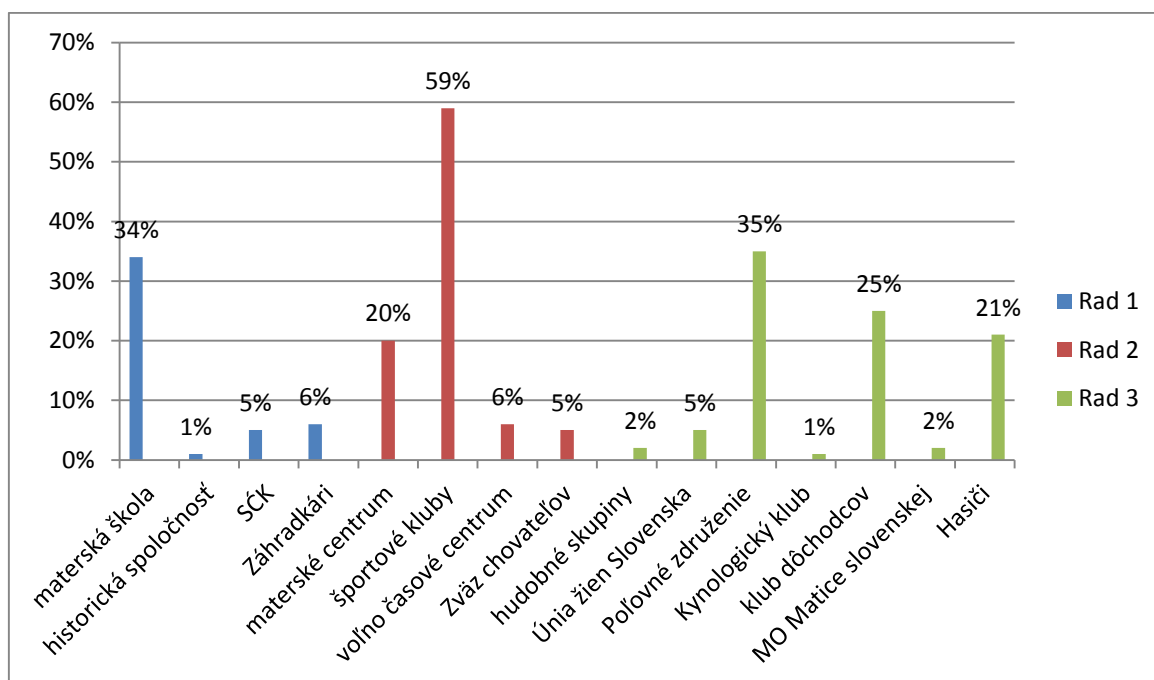


Graf č. 16. Zdroje informácií v obci Cerová

Tento graf nám ukazuje na rôzne zdroje informácií, každý respondent mal možnosť označiť aj viacero druhov, percento z množstva respondentov poukazuje na zdroje informácií v obci Cerová. Na otázku či sú respondenti členom združenia alebo spolku poukazuje graf č. 17.



Graf č. 17.

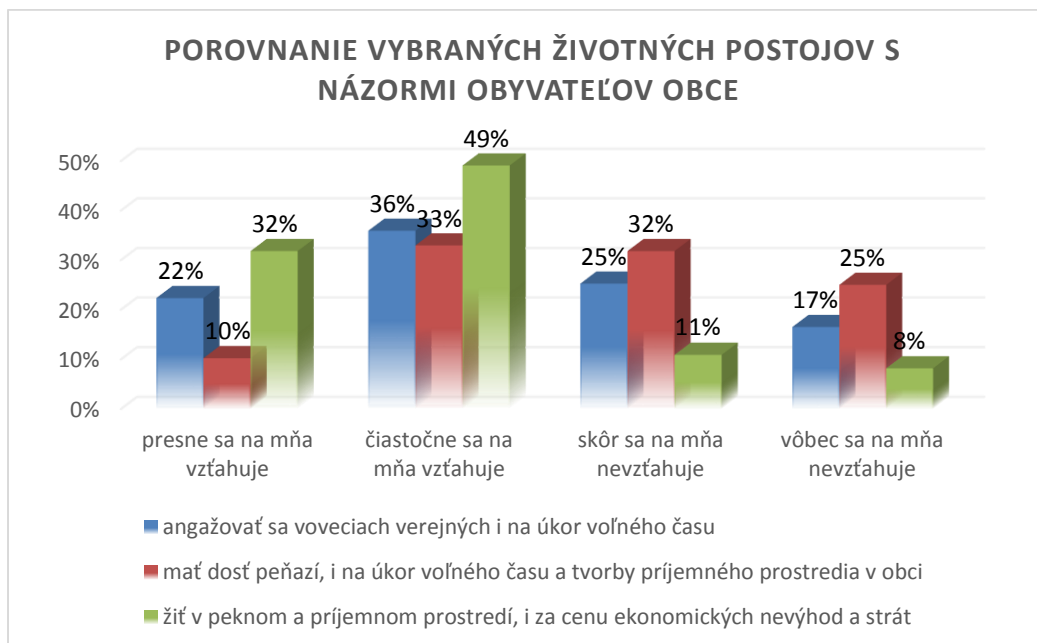


Graf č. 18. Ktoré zoskupenia najviac prispievajú k rozvoju obce



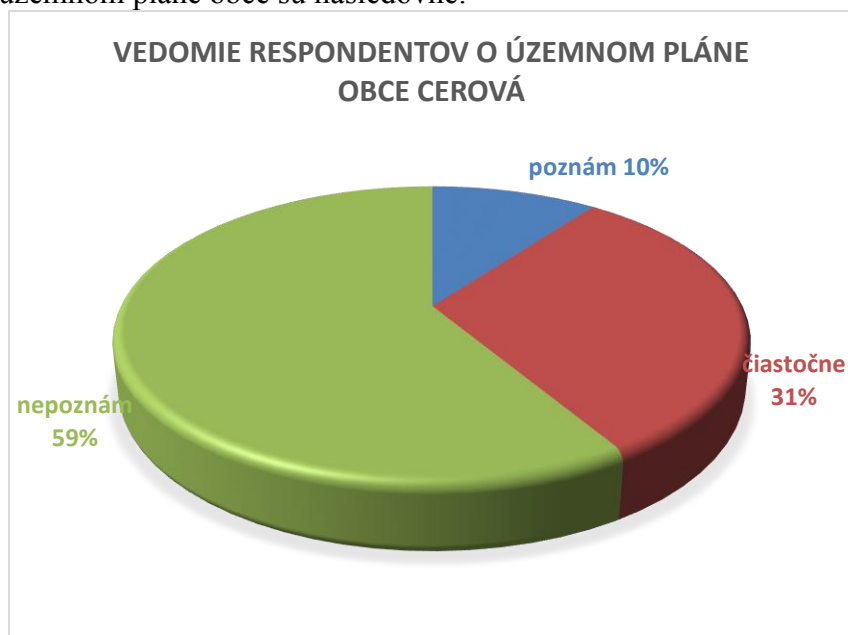
Graf č. 19. Názor respondentov na zlepšenie života v obci

Porovnanie niektorých životných postojov s názorom obyvateľov obce Cerová v 4 stupňovom hodnotení či s uvedeným názorom súhlasia alebo sa to na nich vôbec nevzťahuje. Toto môžeme vidieť na grafe č. 20

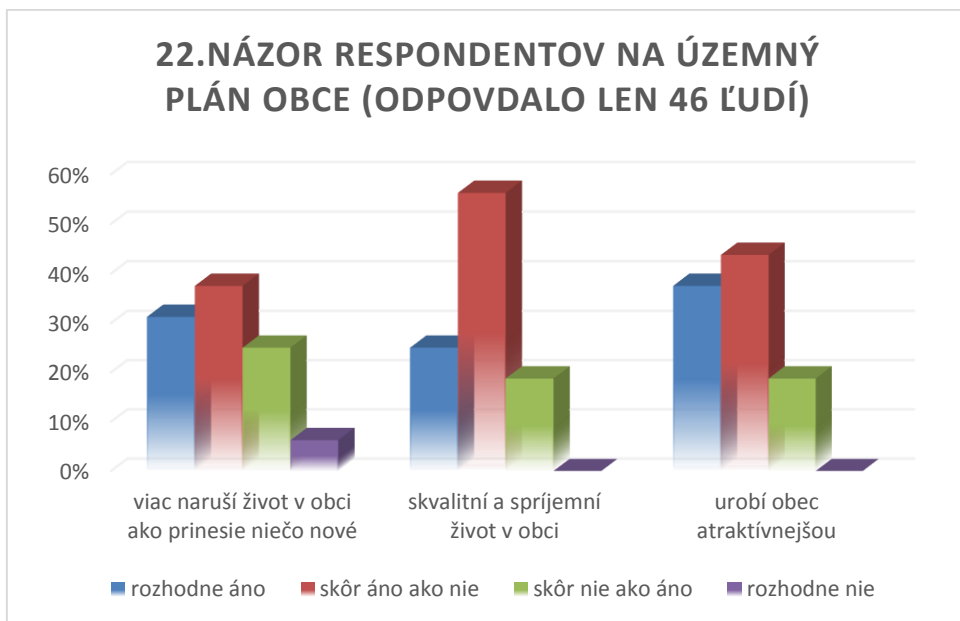


Graf č. 20

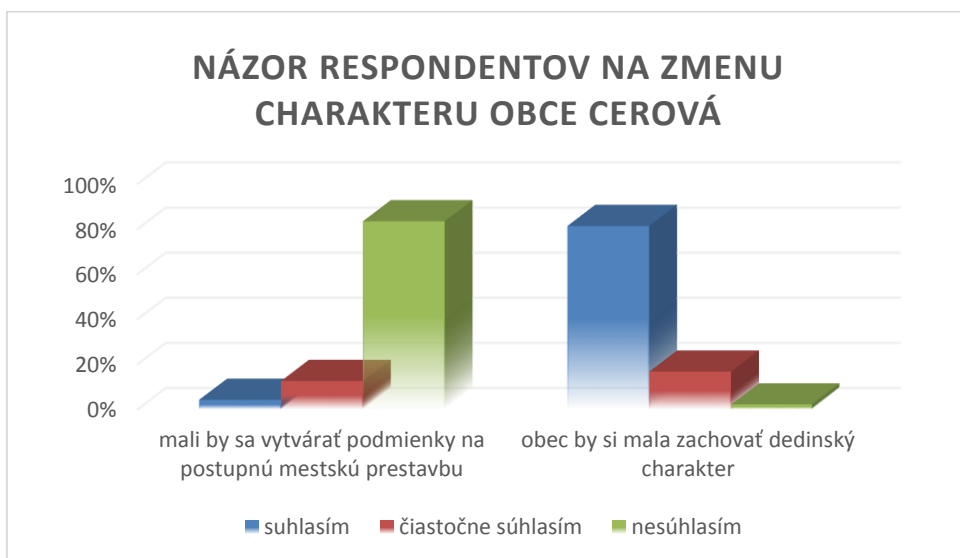
Vedomosti o územnom pláne obce sú nasledovné:



Graf č. 21



Graf č. 22

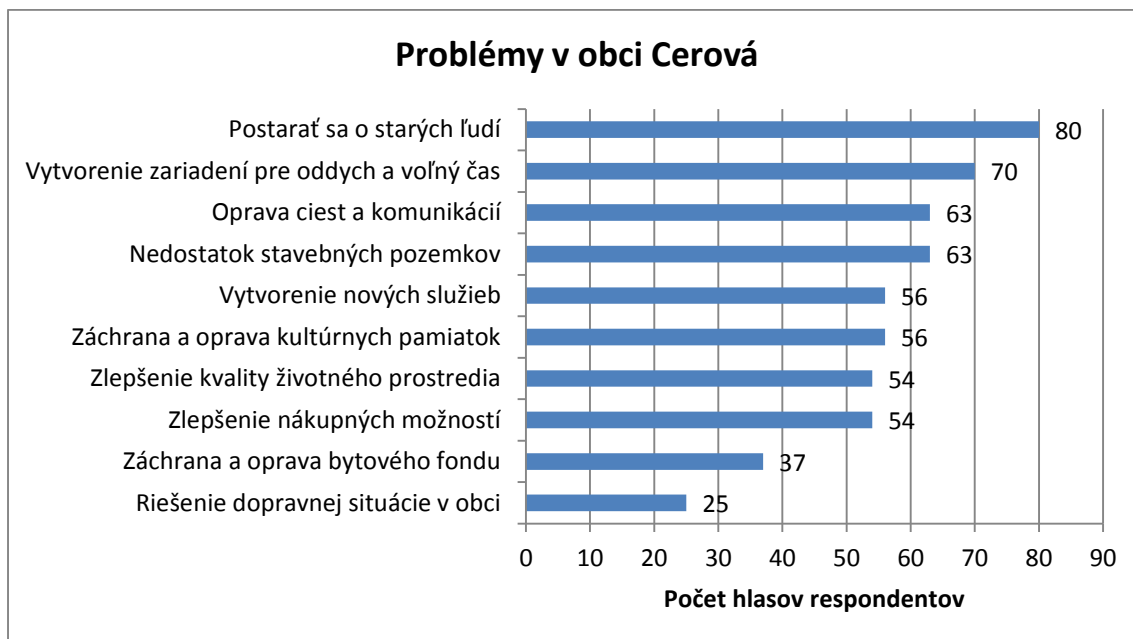


Graf č. 23

Podľa výraznej väčšiny respondentov by si obec mala zachovať dedinský charakter centra. Len nepatrná vzorka respondentov mala opačný názor, prípadne len čiastočne súhlasili s názorom, že by obec mala vytvárať podmienky na postupnú mestskú prestavbu.

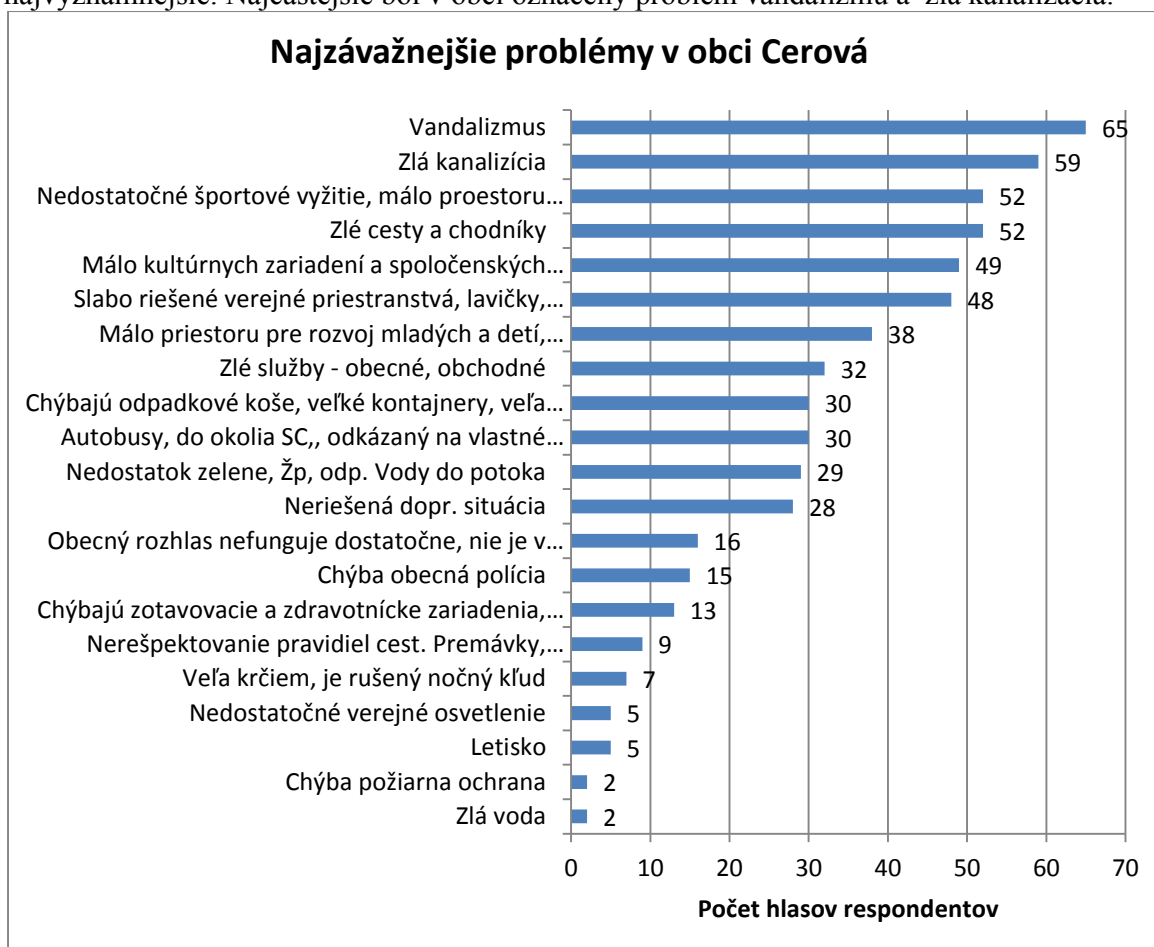
Problémy obce:

Obyvatelia si vybrali z troch možností - označiť problém za - prvoradý, druhoradý, alebo tret'oradý. Z hľadiska výpovednej hodnoty uvádzame počet hlasov pridelených možnosti prvoradý. Tu jasne dominuje problém so starostlivosťou o starých ľudí. Následne respondenti označili za problém/ nedostatok Vytvorenie zariadení pre oddych a voľný čas.



Graf č. 24

V podobne koncipovanej otázke respondenti vyberali z viacerých možností problémov tie najvýznamnejšie. Najčastejšie bol v obci označený problém vandalizmu a zlá kanalizácia.

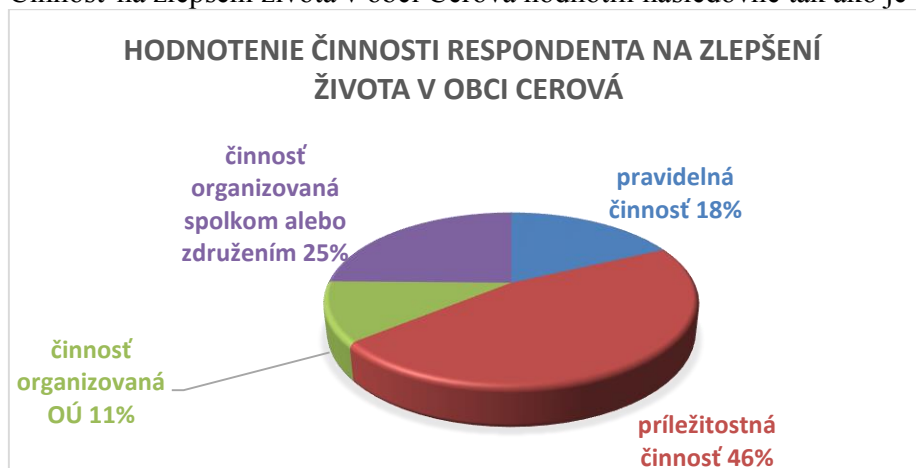


Graf č. 25



Graf č. 26

Činnosť na zlepšení života v obci Cerová hodnotili nasledovne tak ako je v grafe č. 27.



Graf č. 27

Odpoveď, ktorú respondenti vybrali ako dôvod, prečo sa nezapájajú do rozvojových činností bola najčastejšie Nedostatok voľného času. Podiel na rozvoji: Podľa respondentov sa o rozvoj obce najviac zaslúžil predošlý starosta (32%) a niektorí obyvatelia (27%).



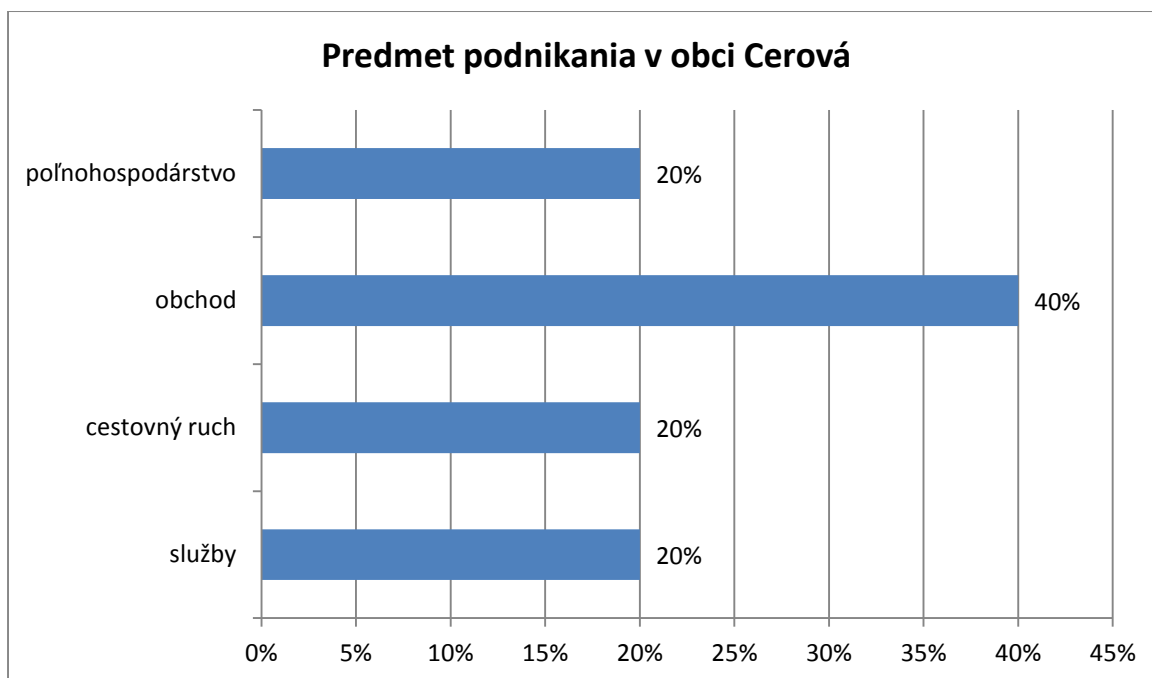
Graf č. 28

Konkrétne návrhy respondentov na zabezpečenie ďalšieho rozvoja obce:

- vybudovanie domova pre seniorov, čo by mohlo zároveň dopomôcť k vytvoreniu nových pracovných miest
- vytvorenie reštauračného zariadenia (obecného) napr. reštaurácia, kaviareň, pizzeria, ktoré by mohli priniesť nové pracovné miesta a zvýšiť úroveň služieb v obci
- vytvorenie lepších podmienok pre podnikanie a tým zvýšenie kvality služieb v obci
- zlepšenie možností kultúrno-spoločenského vyžitia- napr. vybudovanie obecného amfiteátra alebo kina, organizácia letných kultúrnych podujatí, sprístupnenie kultúrneho domu na organizáciu koncertov, prednášok, besied, stretnutí premietanie filmov, divadelných predstavení a pod., organizovanie turistických pochodov atď., zmodernizovanie a zatraktívnenie knižnice a využitie jej priestorov aj na ďalšie aktivity
- vytvorenie voľnočasového centra pre mladých/ seniorov a pod.
- komunikácia s obyvateľmi, riešenie pripomienok, verejná diskusia so starostom a poslancami, pravidelná aktualizácia internetovej stránky obce
- zmena systému nakladania s odpadom, zvýšenie počtu zberných nádob na separovaný odpad
- prilákať/motivovať mladých ľudí, aby zostali žiť v obci
- dobudovanie/úprava chodníkov
- rozmiestnenie smerových a turistických informačných tabúl v obci
- vybudovanie parkoviska pri cintoríne Lieskové
- oprava fasády na zvonici
- rozšírenie vybavenia kuchyne v kultúrnom dome
- oprava hradu Korlátka
- obnova parku
- cyklotrasy
- verejná kanalizácia
- doplnenie hokejových bránok na in-line hokej na ihrisko pri ZŠ, vybudovanie dopravného ihriska
- založenie florbalového klubu
- rozšírenie materskej školy, osvetlenie školského areálu
- vytvorenie nových stavebných pozemkov
- obnovenie fungovania skládky odpadu, vytvorenie zberného dvora

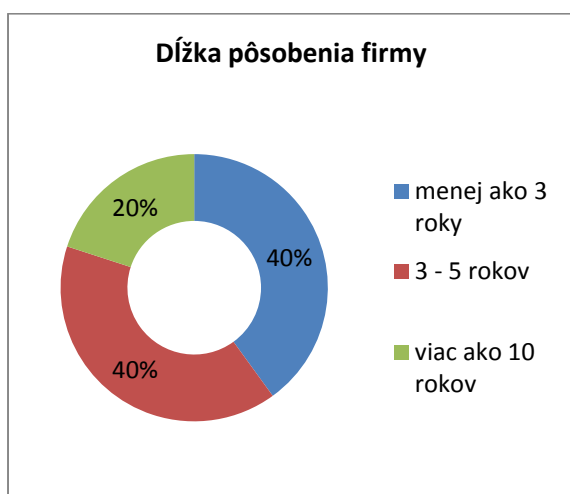
Zhodnotenie dotazníkového prieskumu podnikateľov v obci

Do vyhodnotenia podnikateľského prostredia sa zapojilo 5 subjektov, ktoré majú sídlo alebo miesto podnikania v obci Cerová. Z týchto tvoria najväčšiu skupinu subjekty so zamestnancami do 10 zamestnancov (60 %) od 10 – 50 zamestnancov je to 20 % bez zamestnancov 20 %.

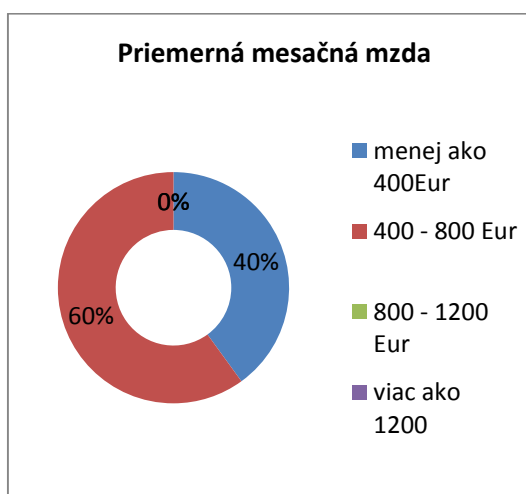


Graf č. 1 Predmet podnikania podnikateľských subjektov v obci Cerová

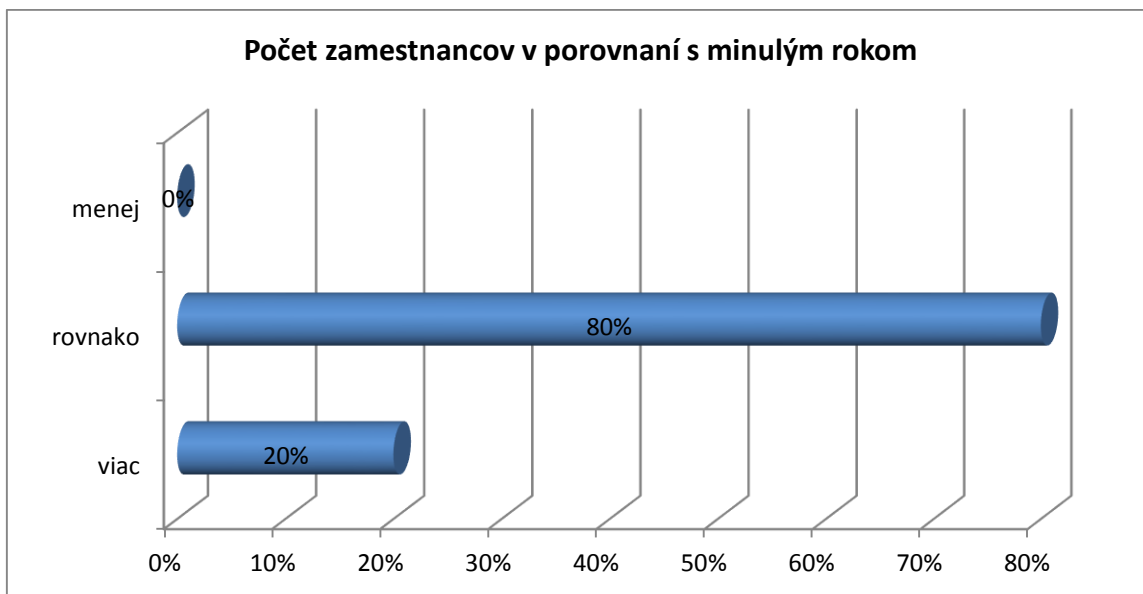
Všetky firmy pôsobia na Slovensku priamo v obci alebo blízkom okolí. Obdobie pôsobenia spoločnosti je znázornené v grafe č. 2 a to znamená, že podnikateľské subjekty pôsobia dlhodobejšie a majú perspektívu tu podnikáť aj v budúcnosti.



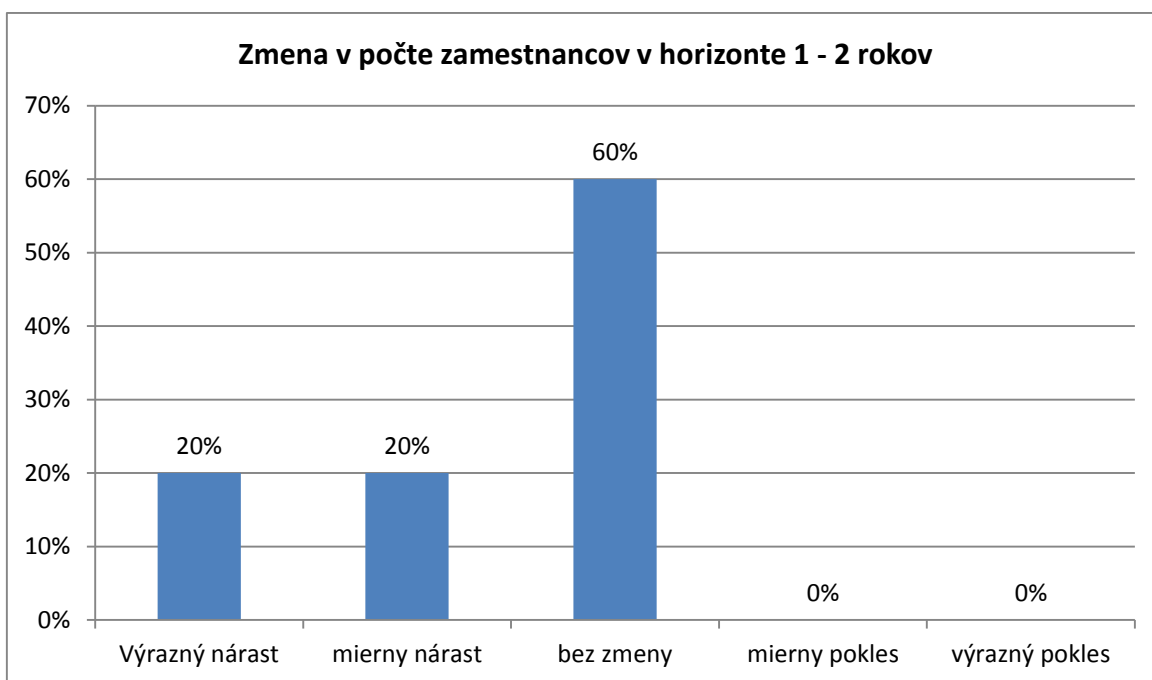
Graf č. 2



Graf č. 3



Graf č. 4

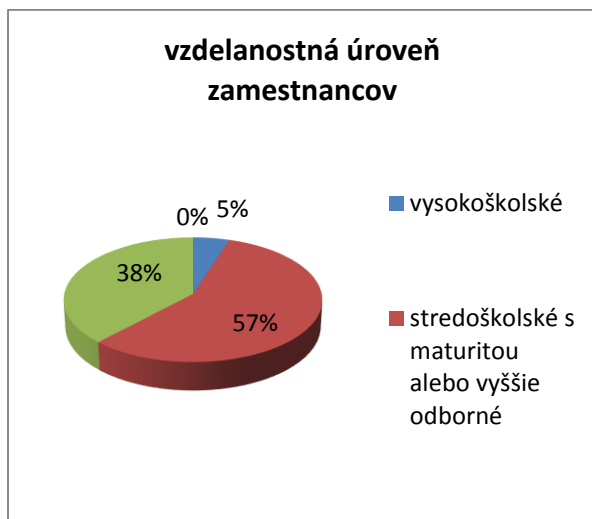


Graf č. 5

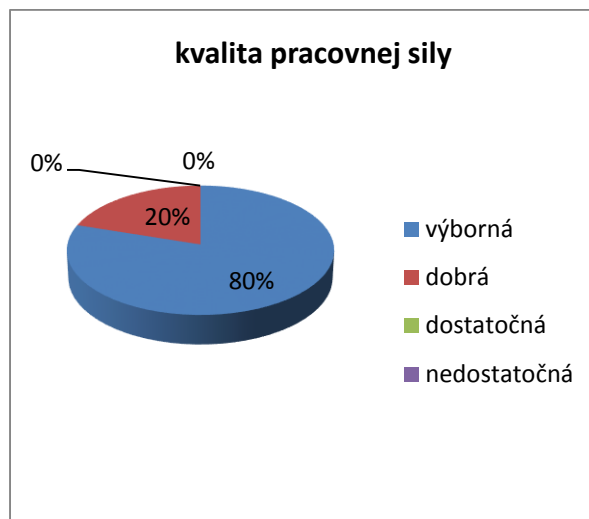
V minulom roku všetky firmy dosiahli kladný hospodársky výsledok.

Do budúcnosti plánujú podnikateľské subjekty modernizovať objekty a zariadenia alebo kúpiť a vystaviť nové objekty, rozšíriť pôsobnosť mimo sídla, rozšíriť oblasť podnikania, nakúpiť nové pozemky a iné.

Vzdelanostná štruktúra zamestnancov skúmaných firiem je rôznorodá, od vysokoškolsky vzdelaných až po základné. Najväčšiu skupinu tvoria zamestnanci s vyšším odborným vzdelaním a stredoškolským s maturitou.

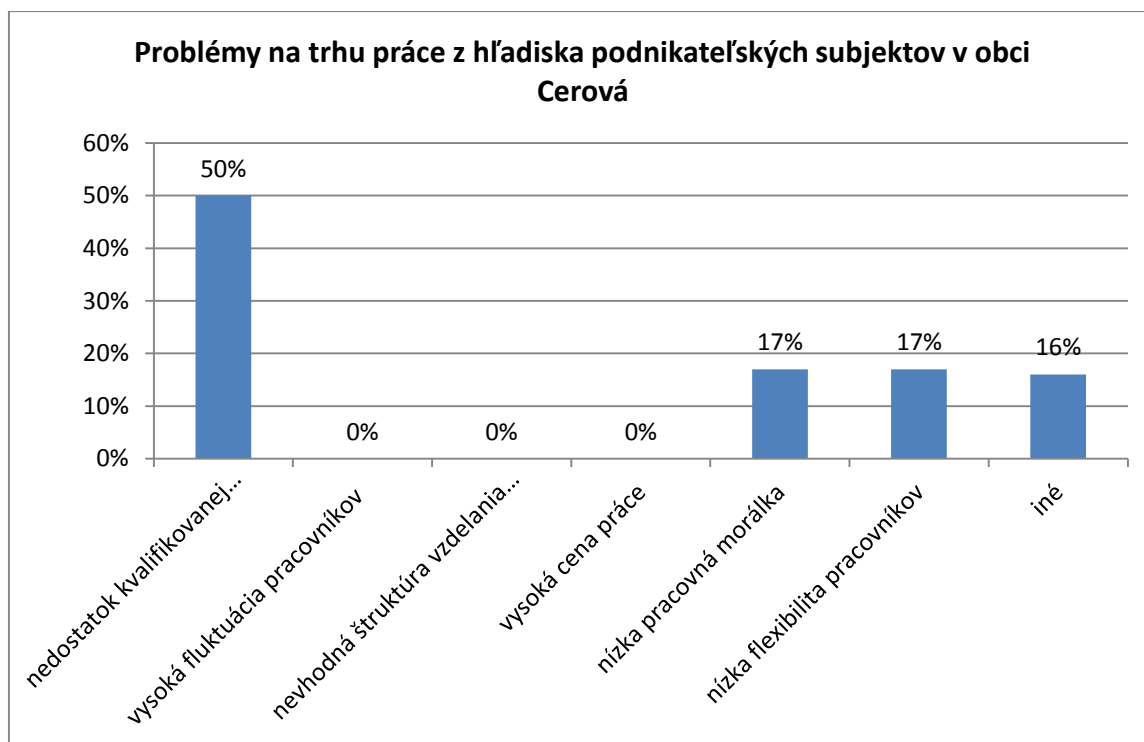


Graf č. 6



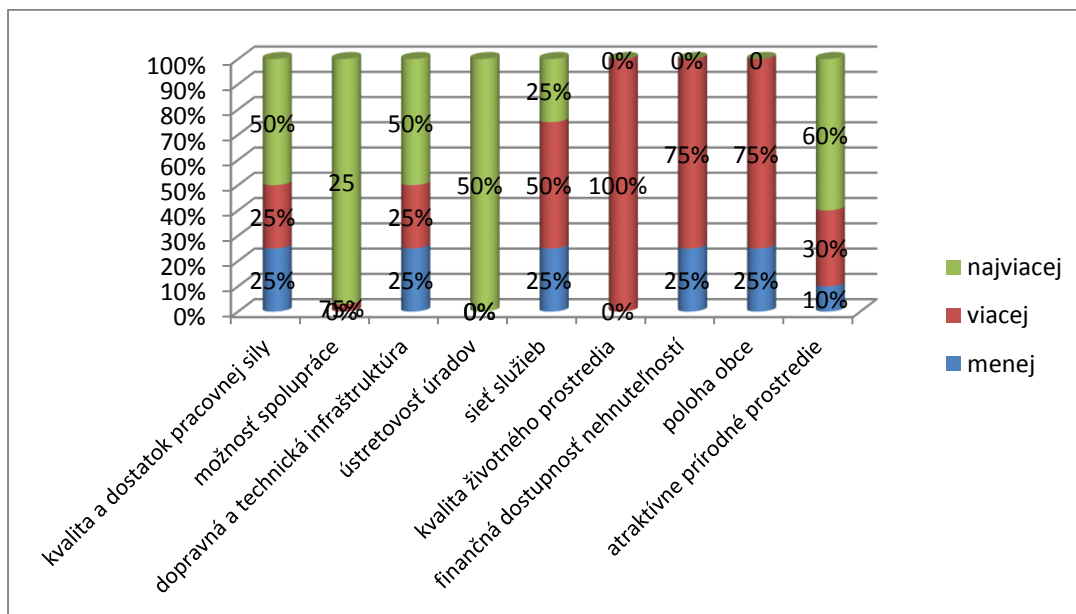
Graf č. 8

Problémy na trhu práce z hľadiska podnikateľských spoločností sú:



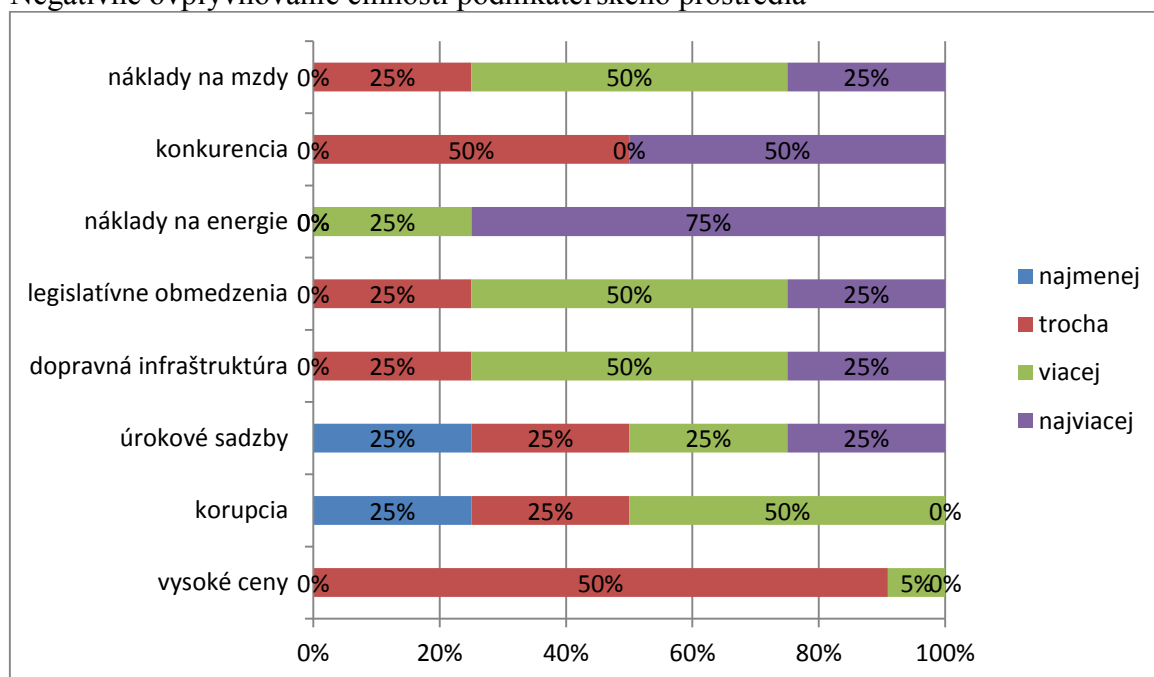
Graf č. 7

Činnosť spoločnosti je ovplyvňovaná pozitívne nasledovnými faktormi:



Graf č. 8

Negatívne ovplyvňovanie činnosti podnikateľského prostredia

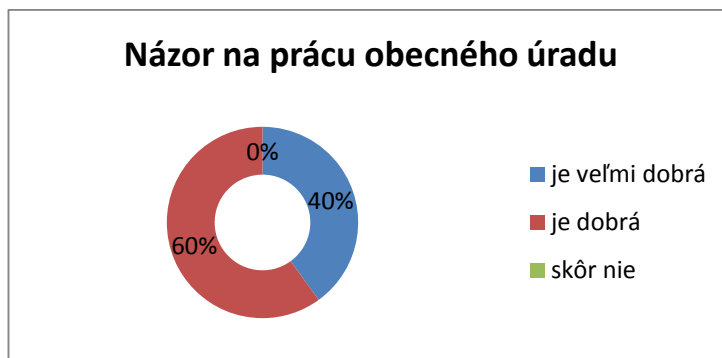


Program rozvoja vidieka by sa mal podľa názorov respondentov zaoberať najmä:

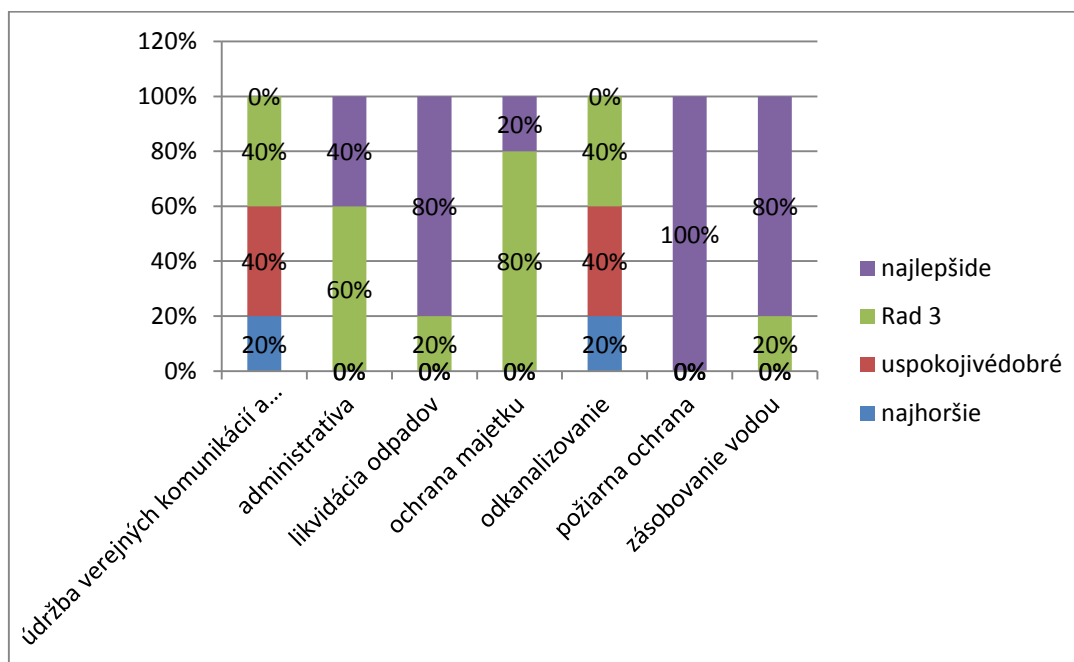
- Podporou rozvoja výroby a služieb
- Rozvojom bývania
- Dopravou a technickou infraštruktúrou

Vzťah k verejnej správe

Obec Cerová je podľa názorov respondentov na 80 % dobrým miestom na podnikanie s určitými výhradami a 20 % konštatuje, že určite áno.



Graf č. 9



Graf č. 10 Poskytovanie verejných služieb podnikateľskej spoločnosti

Podnikateľské subjekty v obci Cerová sú ochotné sa zapojiť do akcií organizovaných zo strany obce na 80 % áno a 20 % podľa okolností

Aktivity a stimuly na podporu podnikania:

- Poskytovanie daňových úľav, úľav na poplatkoch
- Zvýhodnenie pri prenájme a predaji nehnuteľností
- Budovanie a skvalitňovanie inžinierskych sietí
- Informovanie o rozvojových zámeroch obce
- Zlepšovanie dopravnej infraštruktúry
- Poskytovanie finančnej podpora podnikateľom