

**PROGRAM HOSPODÁRSKEHO
ROZVOJA
A SOCIÁLNEHO ROZVOJA
OBCE DOJČ
2014 - 2020**



Jún 2015

Schválený dňa:	
Uznesenie č.	

OBSAH

ÚVODNÁ ČASŤ	3
1. ANALYTICKÁ ČASŤ	4
1.1. ANALÝZA VNÚTORNEHO PROSTREDIA	4
1.2. ANALÝZA VONKAJŠIEHO PROSTREDIA	25
1.3. SWOT ANALÝZA	26
2. STRATEGICKÁ ČASŤ	28
2.1. VÝCHODISKÁ PRE STRATEGICKÚ VÍZIU ROZVOJA OBCE	28
2.2. NÁVRH STRATEGICKEJ VÍZIE A STRATEGICKÉHO CIEĽA ROZVOJA OBCE	29
2.3. POPIS STRATEGICKÝCH CIEĽOV V JEDNOTLIVÝCH OBLASTIACH	29
3. PROGRAMOVÁ ČASŤ	30
3.1. KONKRÉTNE OPATRENIE, PROJEKTY A AKTIVITY DO R.2020	30
3.2. SÚBOR UKAZOVATEĽOV VÝSLEDKOV A DOPADOV	32
4. REALIZAČNÁ ČASŤ	38
4.1. POPIS ÚLOH JEDNOTLIVÝCH PARTNEROV PRI REALIZÁCII PHSR	38
4.2. POPIS POSTUPOV INŠTITUCIONÁLNEHO A ORGANIZAČNÉHO ZABEZPEČENIA REALIZÁCIE PHSR	39
4.3. AKČNÝ PLÁN NA DANÝ ROZPOČTOVÝ ROK S VÝHLADOM NA 2 ROKY	39
4.4. SYSTÉM MONITOROVANIA A HODNOTENIA	42
4.5. STRUČNÝ POPIS KOMUNIKAČNEJ STRATÉGIE	45
5. FINANČNÁ ČASŤ	47
5.1. ZDROJE FINANCOVANIA REGIONÁLNEHO ROZVOJA	47
5.2. FINANČNÝ RÁMEC PHSR	49
5.3. INDIKATÍVNY FINANČNÝ PLÁN PHSR	50
6. ZÁVEREČNÁ ČASŤ	51
7. PRÍLOHY	51
Príloha č.1 – ZOZNAM ČLENOV PRACOVNÉHO TÍMU	52
Príloha č.2 – ZOZNAM INFORMAČNÝCH ZDROJOV POUŽITÝCH V PHSR	53
Príloha č.3 – ZÁMER SPRACOVANIA PHSR	54
Príloha č.4 – ZOZNAM PODNIKATEĽSKÝCH SUBJEKTOV	55
Príloha č.5 – Ex – POST HODNOTENIE PREDCHÁDZAJÚCEHO PHSR	58
Príloha č.6 – VYHODNOTENIE DOTAZNÍKOVÉHO PRIESKUMU	59
Príloha č.7 – FINANČNÝ RÁMEC PHSR	71



ÚVODNÁ ČASŤ

Program hospodárskeho a sociálneho rozvoja (ďalej aj „PHSR“) obce spolu s územným plánom je základným a kľúčovým dokumentom pre riadenie samosprávy, vychádzajúcim z poznania situácie a konkrétnych potrieb občanov, podnikateľov, záujmových skupín a ďalších subjektov v území. Formuluje svoju predstavu o budúcnosti spolu s činnosťami a projektmi na jej zabezpečenie. PHSR sa spracováva na obdobie spravidla 7 rokov s dlhodobým výhľadom na 10 – 14 rokov. PHSR je dokumentom strategického plánovania, rozvojový dokument, ktorý sa spracováva na regionálnej aj miestnej úrovni v súlade so zákonom č.539/2008 Z.z. o podpore regionálneho rozvoja v znení zákona č.309/2014 Z.z. (ďalej len „zákon“) a v súlade s „Metodikou na vypracovanie Programu hospodárskeho rozvoja a sociálneho rozvoja obce/obcí/VÚC“ Ministerstva dopravy, výstavby a regionálneho rozvoja SR (verzia 2.0, Február 2015).

Formulár Ú1 - Zámer spracovania PHSR

Zámer spracovania PHSR	
Názov dokumentu	Program hospodárskeho a sociálneho rozvoja obce Dojč na r.2014 - 2020
Forma spracovania	prostredníctvom externej spoločnosti
Riadenie procesu spracovania	1. vytvorenie pracovnej skupiny 2. zapojenie verejnosti a komunikácia s verejnosťou (informovanie, dotazník) 3. samotné spracovanie PHSR
Obdobie spracovania	04 - 06/2015
Forma financovania	rozpočet obce

V úvodnej fáze tvorby Programu hospodárskeho rozvoja a sociálneho rozvoja obce Dojč na roky 2014 - 2020 Obecné zastupiteľstvo schválilo na zasadnutí dňa 24. apríla 2015 uznesením č. 77/2015 vypracovanie PHSR externým dodávateľom. Bol vypracovaný zámer spracovania. Následne bol zostavený pracovný tím pre jeho tvorbu (Príloha č.1).

Súčasťou úvodnej časti je aj Ex – post vyhodnotenie predchádzajúceho PHSR na r.2007 – 2013 (Príloha č.5). Výsledok hodnotenia je uvedený na formulári Ú6 slúžil ako podklad k Programovej časti PHSR. Do prípravy boli zapojení aj občania a záujmové skupiny na území obce. Dotazníky pre občanov boli analyzované a zapracované do procesu tvorby PHSR (Príloha č.6). Finálna verzia bola zverejnená na pripomienkovanie na webovej stránke obce www.dojc.sk aj na úradnej tabuli. PHSR podlieha schváleniu obecného zastupiteľstva.

Objednávateľ: Obec Dojč, Obecný úrad, č. 125, 906 02, IČO: 00309508

Dodávateľ: G&G UNION, s.r.o., Nám. sv. Martina 9, 90851 Holíč, IČO: 44927266

1. ANALYTICKÁ ČASŤ

Analytická časť je založená na databáze informácií a ukazovateľov, obsahuje komplexné hodnotenie a analýzu východiskovej situácie obce s väzbami na širšie územie a odhad budúceho vývoja s dôrazom na možné riziká a ohrozenia vo väzbe na existujúce relevantné stratégie a koncepcie a využívanie vnútorného potenciálu územia, jeho limitov a rozvoja územia obce.

Komplexná analýza súčasného stavu územia bola zostavená na základe informácií získaných z relevantných zdrojov, t. j. štatistických údajov (Štatistický úrad SR, databázy: STATdat, Infostat, MOŠ - Mestská a obecná štatistika, DATACube...) a prieskumov. Číselné údaje sú uvedené v tabuľkách, resp. v grafoch v časových radoch s krátkym písomným komentárom.

1.1. Analýza vnútorného prostredia

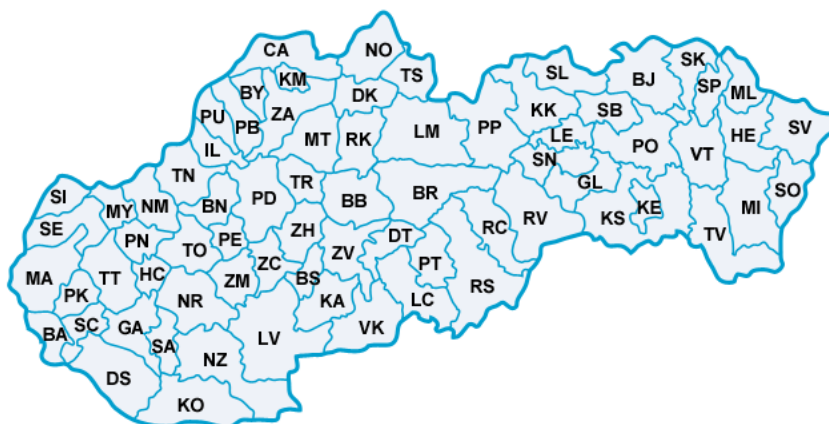
Poloha

Obec Dojč (okres Senica, Trnavský kraj) sa nachádza v rámci geomorfologického členenia Slovenska v oblasti Záhorská nížina. V rámci tejto jednotky zasahuje kataster obce severnou časťou do oddielu Myjavská pahorkatina, celkov Unínska pahorkatina a Senická pahorkatina, južná časť katastra patrí do oddielu Myjavská niva. Zemepisné súradnice obce sú: 48° 40' 37'' severnej šírky, 17° 15' 32'' východnej dĺžky. Nadmorská výška povrchu katastrálneho územia obce sa pohybuje v rozpätí od 178 m n. m. do 260 m n. m.

Tab.č.1 Základná charakteristika obce

Základná charakteristika (31.12.2014)	
Ukazovateľ	Hodnota
Kód obce	504 332
Názov okresu	Senica
Názov kraja	Trnavský
Štatút obce	obec
PSČ	906 02
Telefónne smerové číslo	+421 - 34
Prvá písomná zmienka o obci - rok	1392
Nadmorská výška obce - mesta v m	182 m n.m.
Celková výmera územia obce [m ²]	20 367 098
Hustota obyvateľstva na km ²	61,32

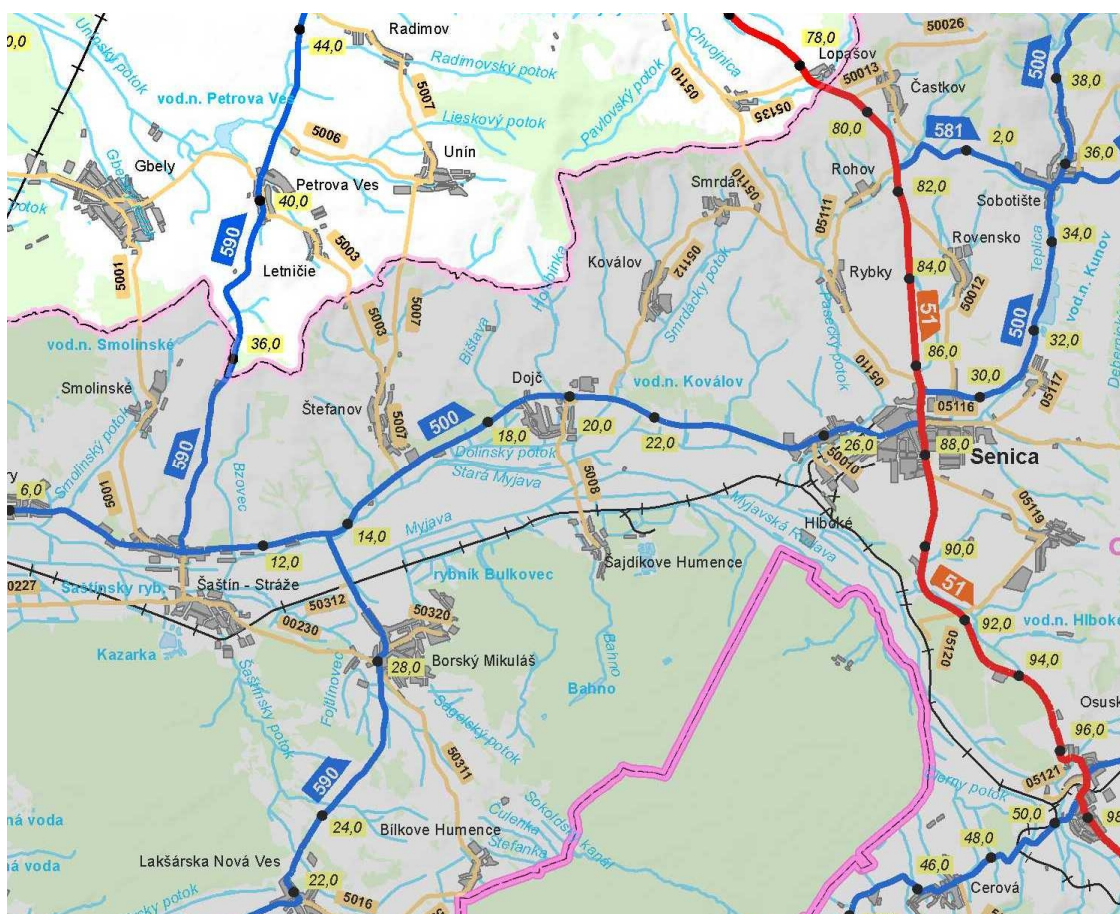
Zdroj: Štatistický úrad SR (ŠÚ SR), Kataster portal



Obr. č.1 Mapa Slovenska - okresy



Obr. č.2 Mapa TTSK – okresy



Obr. č.3 Obec Dojč - širšie vzťahy

Zdroj: www.mapy.sk



Obr.č.4 Mapa obce Dojč

Zdroj: www.freemap.sk

Celková výmera katastrálneho územia je 2036,70 ha. Pri počte obyvateľov obce 1249 dosahuje hustota osídlenia 61,32 obyvateľov/km², čo je výrazne menej ako celoštátny priemer (110 obyvateľov/km², na vidieku 94,10 obyvateľov/km²).

Katastrálne územie obce Dojč hraničí s nasledujúcimi katastrálnymi územiami obcí a miest: Senica, Koválov, Štefanov, Unín, Borský Mikuláš a Šajdíkové Humence.



História obce

Obec do roku 1918

Dojč, rozľahlá obec s bohatou minulosťou, leží pri starej ceste, ktorá viedla z Moravy cez Šaštín – Stráže, Senicu, Jablonicu a Malé Karpaty do Trnavy. Osídlenie nastalo v neolite – sídlisko volútovej a lengyelskej kultúry, rímsko – barbarské sídlisko z 2. – 3. stor. n. l. – Obec sa spomína od roku 1392. Patrila panstvu Šaštín, od roku 1452 panstvu Holíč, od roku 1736 Habsburgovcom.

V historickej dobe sa spomína farnosť v Dojči roku 1397, keď farár z Dojča podliehal šaštínskemu archidiakonovi. V prameňoch zo 14. – 16. storočia sa vyskytuje obec pod menom Doych, v habánskych kronikách sa uvádza, že od roku 1574 bývali novokrstenci v obci, v iných písomnostiach nachádzame roku 1773 názov Dojts, Dojczy, v 19. storočí Dojč, Dojca, roku 1913 sa úradne používala pomad'arčená forma Dócs, roku 1920 sa nazývala obec Dojčie a od roku 1927 trvá dnešný názov Dojč.

V 17. storočí a v prvej polovici 18. storočia dávali Czoborovci viac ráz časti obce do zálohy. V rokoch 1730 – 1735 bol držiteľom Dojča Ján Fridrich Sailer. Konečne roku 1749 odstúpil Jozef Czobor obec manželovi Márie Terézie Františkovi Štefanovi Lotrinskému, ktorý ju už aj tak mal v držbe.

Dojč obývali poddaní roľníci, usadilo sa tu však aj niekoľko zemianskych rodín. V roku 1554 je zaznamenaných v Dojči 40 usadlostí s poddanskými rodinami, asi 50 usadlostí bolo opustených. V roku 1715 bolo v obci 12 poddaných a 34 želiarskych domácností, v roku 1739 mala obec 156 okruhov - štvrt'-usadlostí, v roku 1740 zo 160 štvrtí bolo 21 pustých, v roku 1752 bývalo v obci 120 rodín. Poľnohospodárski obyvatelia obrábali aj vinice a chovali ovce. V roku 1566 hospodársky správca Révayovcov kupoval víno, v Dojči bolo 15 viníc, do roku 1741 stúpol ich počet až na 102. V roku 1743 chovalo 11 obyvateľov 142 dojných oviec, 147 jalových a 131 jahniat.

Ku koncu 19. storočia blahodarne pôsobil v Dojči na fare, kde bola bohatá knižnica, založená ešte v 30. rokoch učeným farárom Štefanom NemečKayom, sedemnást' rokov Pavol Blaho, ktorý prispel k hospodárskemu rozkvetu obce. V spolupráci s českým nájomcom dvora v Dojči Františkom Nouzákom pestoval nové krmné rastliny, reformoval dobytkárstvo, zavádzal nové stroje, združoval roľníkov na nákup roľníckych potrieb a na odkúpenie panských strojov. V prvých rokoch narážal vo svojej práci na odpor, ale postupne dosiahol úspechy v hospodárskom snažení aj pri národnom uvedomovaní obyvateľov, takže pri voľbách do uhorského snemu všetci hlasovali za slovenského kandidáta Veselovského. Pavol Blaho udržoval čulý styk s národovcami v okolitých obciach, za ním do Dojča prichádzali študenti, ktorí sa tu zaučali do osvetovej práce.

Obec v rokoch 1918 – 1938

Smutno zasiahla do života obce **I. svetová vojna**. 1. augusta 1914 dal starosta obce vybubnovať mobilizačnú vyhlášku. Všetci muži do 42 rokov, neskôr až do 50 rokov museli narukovať do 24 hodín k svojim vojenským jednotkám. V tejto vojne, ktorá potom trvala 4 roky a 3 mesiace, padlo na rôznych bojiskách 42 obyvateľov obce, ktorých mená sú uvedené na pomníku padlých. Ďalšie obete si vyžiadala epidémia tzv. španielskej chrípky, ktorej v Dojči podľahlo ďalších 20 ľudí. K vojnovým útrapám sa potom pridala aj následná rekvizícia potravín pre vojsko, ktorú po domoch vykonávalo predstavenstvo obce.



Druhá svetová vojna

Dramatické obdobie rokov 1938 - 39 sa odrazilo aj v živote Dojča. V obci bol vytvorený oddiel CPO (Civilnej protileteckej obrany) s požiarou, asanačnou a zdravotníckou zložkou. Jeho veliteľom sa stal učiteľ A. Švoňava. Po jeho odchode na Okresné veliteľstvo CPO prevzal v roku 1944 funkciu veliteľa v obci Bohuš Pešan, jeho zástupcom sa stal Štefan Holý, veliteľom poplachovej služby Imrich Štora, veliteľom poriadkovej služby Pavol Morávek, požiarnej služby Alexander Rehák, asanačnej služby Štefan Sloboda, samaritárnej služby Leopold Morávek, spojovej služby Ladislav Kubík. Usporiadali výcvik vodičov pre armádu, do ktorého sa prihlásilo 15 ľudí a prebehla aj zbierka na motorizáciu armády, počas ktorej sa vybralo 2.282,- korún, ktoré boli odoslané Ministerstvu obrany. Zo záložníkov v obci bol vytvorený strážny oddiel SOS (Stráže obrany štátu), ktorému velil žandársky strážmajster Hendrych. Už 21.mája 1938 mal vyhlásený nástup a po vyzbrojení na žandárskej stanici ho odoslali posilniť ochranu štátnych hraníc v Gajaroch.

Obec v rokoch 1945 – 1960

Krátko po oslobodení bol v obci vytvorený 13. apríla 1945 národný výbor na čele s učiteľom Andrejom Švoňavom, ktorý tu pôsobil do 25.apríla 1945, kedy sa hlavné politické strany v obci dohodli na paritnom zastúpení. Predsedom zostal Andrej Švoňava, člen za Demokratickú stranu, podpredsedom Pavol Morávek za KSS. Po odchode Andreja Švoňavu z obce bol na miesto predsedu NV zvolený Ladislav Brusil. V roku 1945 sa v Dojči konal ľudový súd. Z dvoch obvinených bol jeden žalovaný preto, že odmietol dať Červenej armáde konský postroj a ďalší preto, že nahovoril svoju svokru vstúpiť do Deutsche Partei. Obaja boli však nakoniec oslobodení.

Obec v rokoch 1960 – 1989

Počet obyvateľov Dojča sa v tomto období pohyboval okolo 1.200. Rozhodujúcim hospodárskym subjektom po kolektivizácii pôdy a likvidácii živností zostalo JRD. V rámci integrácie poľnohospodárskych podnikov sa vo februári 1973 zlúčilo JRD Dojč a Šajdíkove Humence pod názvom „JRD Rovnosť“ so sídlom v Dojči. Dňa 21.decembra 1975 boli k nemu pričlenené ďalšie JRD v Štefanove, v Koválove a v Smrdákoch, čím vzniklo JRD Budúcnosť so sídlom v Dojči. Jeho predsedom sa stal Ladislav Serdahely. Pre poľnohospodársku výrobu v chotári Dojča je najdôležitejší stav vôd, preto JRD už v roku 1961 iniciovalo vybudovanie meliorácií v okolí toku Bištavského potoka, v roku 1966 reguláciu koryta rieky Myjava a v roku 1968 výstavbu priehrady na Koválovskom potoku. V roku 1970 vybudovali meliorácie v povodí Holubiniek. Vo vlastnom hospodárskom areáli postavilo JRD sýpku a sklad hnojív. Po likvidácii sádov v časti Vinohrady vysadilo nový ovocný sad.

V 50. a 60. rokoch pracovala v časti Kolónia výrobná cementových kvádrov, škridlíc a korýtok. Od 1.júla 1970 začala v obci pracovať pobočka odevného družstva Ava, zameraná na šitie konfekcie a pracovných odevov. Prácu tu našlo 40 žien. V chotárnej časti Révajki bol vykonaný geologický prieskum.



Obec po roku 1989

Zmeny po roku 1989 sa prejavili aj v živote Dojča. JRD sa po transformácii zmenilo na Roľnícke družstvo Dojč, pridružené družstvá z okolitých obcí sa okrem Šajdíkových Humeniec osamostatnili. Výrobné družstvo Ava zaniklo, v obci však vznikla firma s podobným zameraním Ariete, ktorá sa zaoberá šitím značkových odevov a plesových šiat. Od roku 2008 Ariete mení majiteľa a mení sa na Laloba. V roku 2009 však firma zastavila svoju výrobu. Viacerí z obyvateľov obce sa začali venovať podnikaniu, hlavne v oblasti dopravy. V roku 1995 vznikla firma OMS s s.r.o., ktorá v súčasnosti zamestnáva veľkú časť obyvateľstva obce. Zvyšok občanov pracuje v okolitých mestách, predovšetkým v Senici.

Erb, pečať a vlajka tvoria trojicu základných symbolov obce. Na tvorbu každého z nich sa vzťahujú osobitné heraldické, vexilologické a sigilografické zákonitosti, pravidlá a zvyklosti. Symboły obce – znak, pečať a vlajku používa miestna samospráva.

Erb obce tvorí v zelenom štíte zlaté veľké písmeno S, sprevádzané po bokoch striebornými štvorlúpeňovými bezkališnými a striebrostredými kvietkami.



Vlajka obce má podobu piatich pozdĺžnych pruhov zeleného, bieleho, zeleného, žltého a zeleného. Vlajka má pomer strán 2 : 3 a ukončená je tromi cípmi, t. j. dvomi zástrihmi, siahajúcimi do tretiny jej listu. Farebnosť pruhov na vlajke je daná farbami obecného erbu.



Prvá pečať obce je z roku 1764. V strede sa nachádza zástup postáv, nad ktorými sa vznáša Duch svätý. Po obvode je kruhový text SIGILUM. 17. COMUNITATIS DOICS. 64. Odtlačok pečatidla na písomnosti z roku 1769 v Štátnom archíve Bratislava, z roku 1775 v Štátnom archíve Nitra.



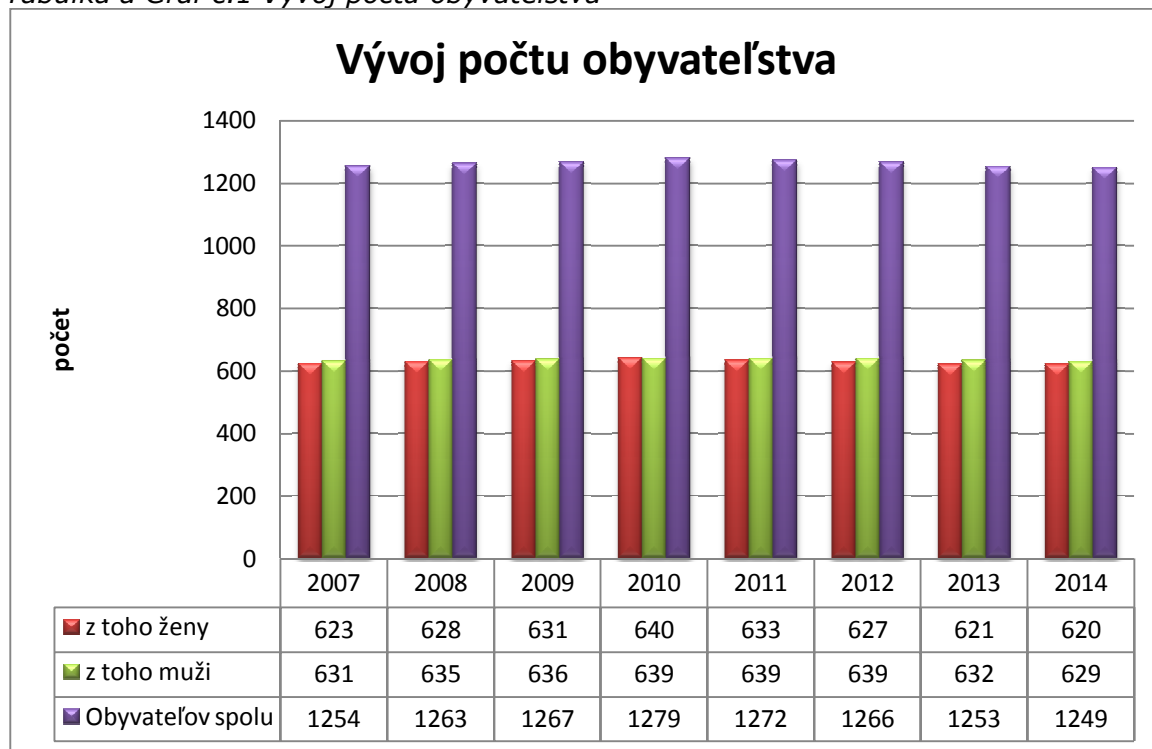
Staršie obecné pečatidlo Dojča, ktorého odtlačok sa nachádza na písomnosti z roku 1669 v Štátnom archíve Bratislava, pobočka Skalica je iba nápisové s písmenom S v strede pečatného poľa.

Súčasnosť

Demografia

Z porovnania v rokoch 2007-2014 možno vyvodiť ustálený počet obyvateľov. K 31.decembru 2014 má obec 1249 obyvateľov, z toho 620 žien a 629 mužov.

Tabuľka a Graf č.1 Vývoj počtu obyvateľstva



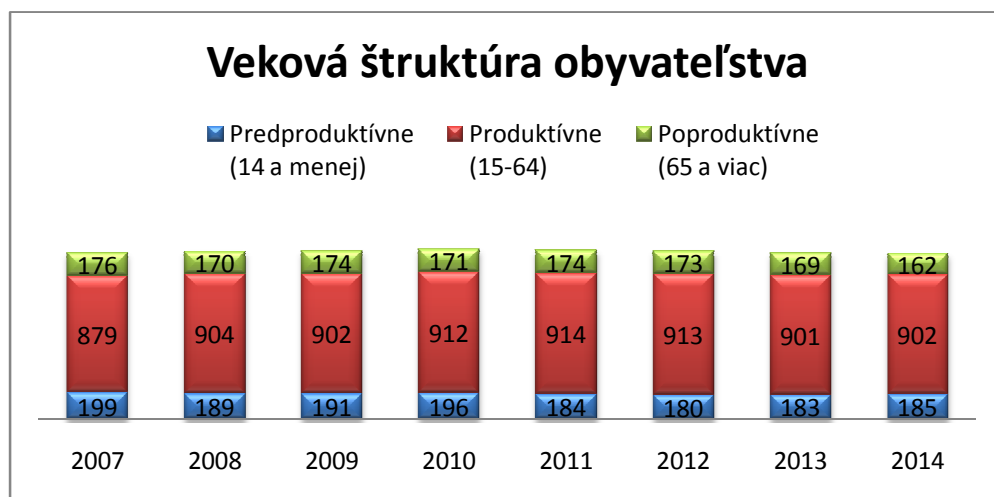
zdroj: Štatistický úrad SR, databáza DATAcube

Na základe Tab. č. 2 môžeme vidieť, že v obci Dojč prevládalo za obdobie 2007 - 2014 obyvateľstvo v produktívnom veku. Demografický vývoj je charakterizovaný kolísavým trendom obyvateľstva vo všetkých troch oblastiach.

Tab.č.2 Veková štruktúra obyvateľstva

	2007	2008	2009	2010	2011	2012	2013	2014
Predproduktívne (14 a menej)	199	189	191	196	184	180	183	185
Produktívne (15-64)	879	904	902	912	914	913	901	902
Poproduktívne (65 a viac)	176	170	174	171	174	173	169	162
spolu	1254	1263	1267	1279	1272	1266	1253	1249
index vitality	113	111	110	115	106	104	108	114

zdroj: Štatistický úrad SR, databáza DATAcube



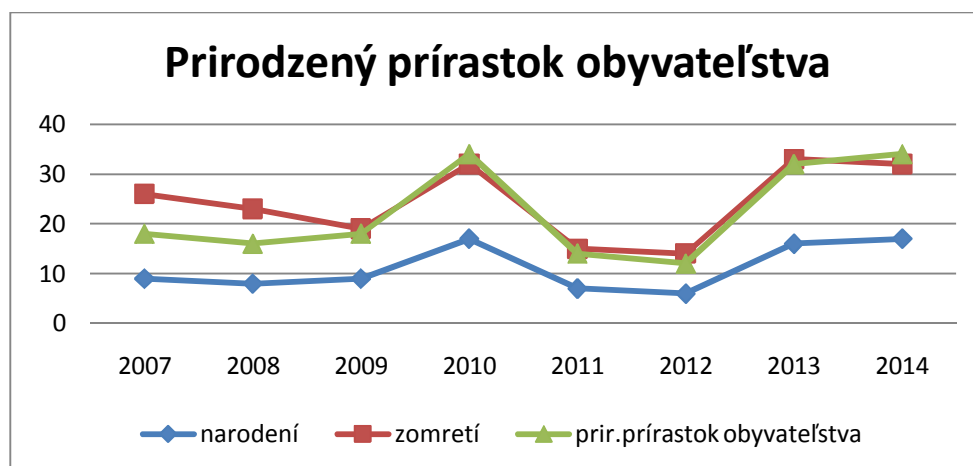
Graf č.2

Z hľadiska demografických prognóz má istú výpovednú hodnotu index vitality, definovaný ako podiel počtu obyvateľov v predproduktívnom veku k počtu obyvateľov v poproduktívnom veku, násobený číslom 100. V sledovanom období sa tento ukazovateľ pohyboval v rozmedzí 104 - 115. Tento ukazovateľ v súčasnosti dosahuje veľmi priaznivú hodnotu 114. Podľa všeobecnej interpretácie, až hodnoty nad 100 zaručujú perspektívu rastu počtu obyvateľov prirodzenou menou.

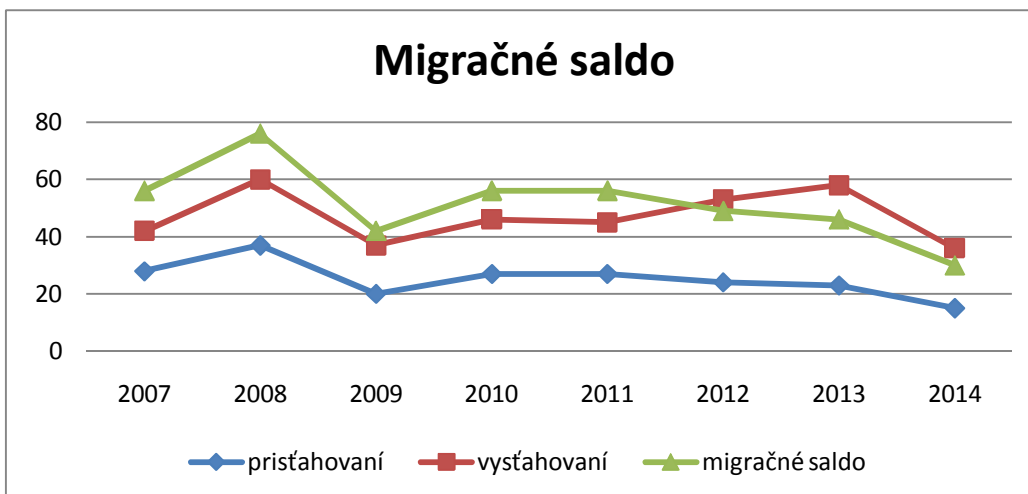
Tab.č.3 Prehľad stavu a pohybu obyvateľstva

	2007	2008	2009	2010	2011	2012	2013	2014
narodení	9	8	9	17	7	6	16	17
zomretí	17	15	10	15	8	8	17	15
prir. prírastok obyvateľstva	-8	-7	-1	2	-1	-2	-1	2
pristťahovaní	28	37	20	27	27	24	23	15
vystťahovaní	14	23	17	19	18	29	35	21
migračné saldo	14	16	5	10	11	-4	-12	-6
celkový prírastok obyvateľstva	6	9	4	12	10	-6	-13	-4

zdroj: Štatistický úrad SR, databáza DATAcube

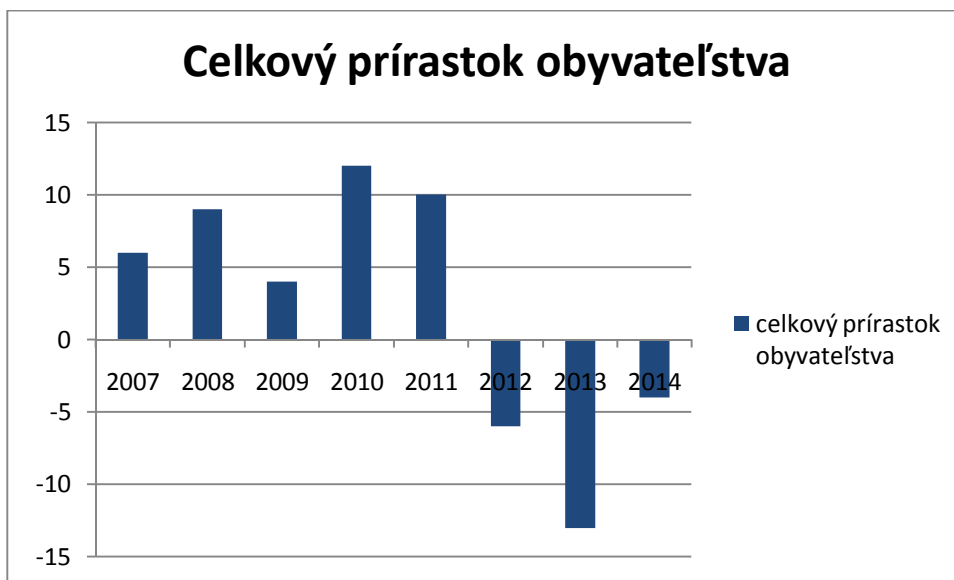


Graf č.3



Graf č.4

Tab.č.3 a Grafy č.3 a č.4 zahŕňajú informácie o prirodzenom prírastku obyvateľstva (rozdiel medzi narodenými a zomretými) resp. o migračnom salde obyvateľstva (rozdiel medzi prist'ahovanými a odst'ahovanými). Z posledného riadku tabuľky a Grafu č.5 vyplýva, že celkový prírastok obyvateľstva v obci zaznamenal v posledných dvoch rokoch negatívne výkyvy (od roku 2012), čo korešponduje aj s údajmi s Tab. a grafu č.2 o pohybe obyvateľstva v obci. Medzi rokmi 2010 - 2013 je zaznamenaná klesajúca tendencia pohybu obyvateľstva v obci. V roku 2014 aj keď bol tento ukazovateľ stále negatívny, mierne vzrástol.



Graf č.5

Občianska a sociálna vybavenosť

Občianska vybavenosť je vybudovaná na úrovni základnej vybavenosti. Väčšina zariadení občianskej vybavenosti sa nachádza vo vhodných polohách v centrálnej časti obce: obecný úrad, kostol, farský úrad, požiarňa zbrojnica. Obecná knižnica je umiestnená v budove obecného úradu.

V obci sa nachádza budova kultúrneho domu s kapacitou 200 miest (vo dvore za Potravinami COOP Jednota) s kuchyňou a sociálnym vybavením. Ďalej sa tu nachádzajú komerčné a nekomerčné služby: ambulancia všeobecného lekára a zubného lekára, poštový úrad, kozmetický salón, kaderníctvo, drogéria, MŠ a ŽS, telocvičňa, ihrisko. Komerčná vybavenosť je zastúpená prevádzkami potravinárskych obchodov (Potraviny Coop Jednota), pohostinských a reštauračných zariadení (Hostinec u Tatu, ...), služieb pre obyvateľstvo a špecializovaných služieb (autoservis, autodoprava, klampiarske výrobky, ambulancia veterinára s chovateľskými potrebami, obchod so zbraňami a chovateľskými potrebami).



Obecný úrad, jún 2015

Podnikateľské prostredie, záujmové združenia

Na území obce sa nachádzajú okrem drobných prevádzok obchodu a služieb firmy, ktoré tvoria najvýznamnejšie zdroje zamestnanosti:

Subjekt	Oblasť pôsobenia
Pol'nohospodárske družstvo Dojč, s.r.o.	poľnohospodárska výroba
OMS, spol. s r.o.	výroba svetiel
Ivan Thebery – Mlyn Thebery	mlynárstvo, predaj - mlynské výrobky, služby a tovary
Mario Hazucha – GEOS	stavebná činnosť
Emtei plus, spol. s r.o.	klampiarske výrobky
KOVA spol. s r.o.	Inštalácie plynových zariadení a rozvodov, vodoinštalatérske a kúrenárske práce
Kutlak s.r.o.	Autodoprava
Rastislav Jankovič – CONTILINE	Autodoprava
VACH, s.r.o.	Autodoprava

Formulár č. A4 (Príloha č.4) – obsahuje menovitý zoznam podnikateľských subjektov v súčasnosti pôsobiach na území obce. Tabuľka č.5 obsahuje počet všetkých podnikateľských subjektov na území obce v r.2014. Najväčšiu časť - 58% tvoria živnostníci – fyzické osoby podnikatelia. Zastúpené sú však aj právnické osoby (ziskové) 29% a neziskové subjekty 7%, a po 3% slobodné povolanie a samostatne hospodáriaci roľníci.

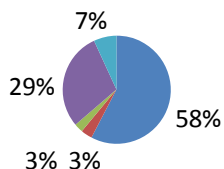
Tab.č.5 Ekonomická aktivita obyvateľstva

Fyzické osoby podnikatelia spolu	74
Živnostníci	67
Slobodné povolanie	4
Samostatne hospodáriaci roľníci	3
Právnické osoby spolu	42
Ziskové	34
Neziskové	8
Podnikateľské subjekty spolu r.2014	116

zdroj: Štatistický úrad SR, databáza DATAcube

Podnikateľské subjekty na území obce

■ Živnostníci
 ■ Slobodné povolanie
 ■ Samostatne hospodáriaci roľníci
 ■ Ziskové
 ■ Neziskové



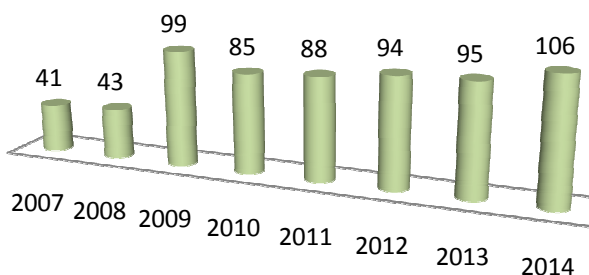
Graf č.6

Tab.č.6 Vývoj nezamestnanosti

	2007	2008	2009	2010	2011	2012	2013	2014
uchádzači o zamestnanie spolu	41	43	99	85	88	94	95	106

zdroj: Štatistický úrad SR, databáza DATAcube

Vývoj uchádzačov o zamestnanie



Graf. č.7

Miera nezamestnanosti v okrese Senica pre r.2014 je 11,25%. V r.2014 bolo v obci Dojč evidovaných 106 uchádzačov o zamestnanie.

Školstvo

V obci sú dve školy:

- Materská škola – 2 triedy s počtom detí 38 (šk. rok 2014/2015)
- Základná škola – 9 triedna s počtom detí 149 (šk. rok 2014/2015)

Každá škola má svoju vlastnú budovu, obidve budovy vyžadujú rekonštrukciu. V blízkosti ZŠ sa nachádza oddychová zóna. Školu navštevujú žiaci z Dojča, Šajdíkových Humeniec a Koválova, ktorí sa vyučujú v dvoch budovách. Škola má okrem hlavných budov aj telocvičňu a jedáleň. Na športové aktivity slúži športový areál. Jeho súčasťou je trávnaté futbalové ihrisko vhodné pre všetky loptové hry, hádzanárske a volejbalové ihrisko, basketbalové ihrisko.

V budove pavilónu „B“ bola zrealizovaná úplná rekonštrukcia dievčenských a chlapčenských WC a hygienického zariadenie v telocvični. V pavilóne „B“ boli vymenené staré okná za plastové, bol zateplený pavilón zo severnej strany, čím sa zlepšilo vykurovanie školy. Pre využitie voľného času detí slúži školský klub.

Obec má zámer zlúčiť organizačne MŠ so ZŠ a budovu MŠ prestavať na zariadenie pre seniorov.



Budova Základnej školy, jún 2015



Budova Materskej školy, jún 2015

Zdravotníctvo

V obci ordinuje všeobecný lekár a zubný lekár v hospodárskom pavilóne ZŠ. Zdravotné stredisko sa v obci nenachádza, zdravotnícka vybavenosť je doplnená lekárnou. Pre starších a chorých občanov obec zabezpečuje opatrovateľskú službu dvomi zamestnankyňami na čiastočný úväzok.




Zdravotné stredisko, jún 2015

Bývanie

Obec má schválený územný plán v r.2009 s výhľadom do r.2020. Bývanie je hlavnou funkciou v riešenom území. Bytový fond tvorí predovšetkým tradičná zástavba rodinných domov, zväčša jednopodlažných. Vedľa budovy ZŠ je bytový dom so 4 bytmi. V obci sa ďalej nachádzajú: bytový dom Poľnohospodárskeho družstva so 4 bytmi, bytový dom organizácie BARMO (Bytovej agentúry rezortu ministerstva obrany) so 6 bytmi a bytový dom v správe Stavebného bytového družstva Skalica so 6 bytmi.

Údaje o stave bytového fondu sú spracované v rámci štatistickej evidencie „Sčítania obyvateľov, domov a bytov 2011“ (SODB). Podľa týchto údajov bolo v obci spolu 425 bytov – v bytových budovách (domov), z toho 359 obývané byty, 66 neobývaných. Väčšina bytového fondu bola vybudovaná v rokoch 1946 – 1990.



Rodinná zástavba, jún 2015

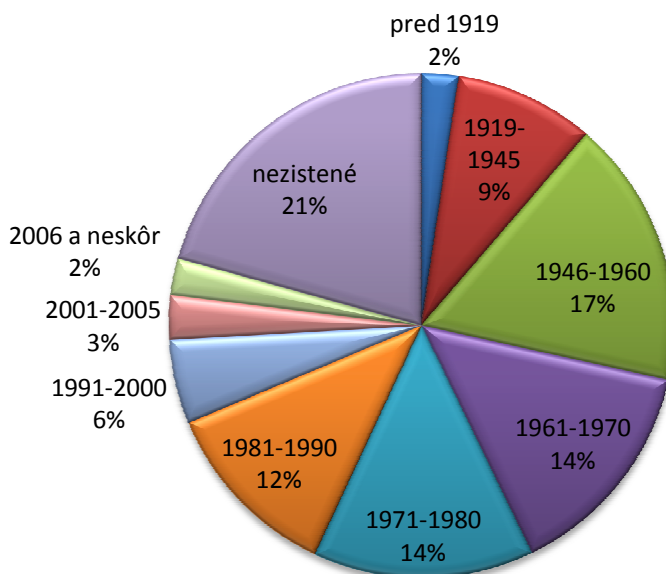


Bytový dom pri ZŠ, jún 2015

Tab.č.6 Domy, byty v obci podľa SODB v roku 2011

obdobie výstavby bytov	počet
pred 1919	10
1919-1945	38
1946-1960	73
1961-1970	61
1971-1980	60
1981-1990	50
1991-2000	23
2001-2005	12
2006 a neskôr	10
Nezistené	88
Spolu	425

Obývané byty podľa veku výstavby



Graf č.8

Podľa návrhu riešenia bývania v územnom pláne obce, je smerná veľkosť obce v návrhovom období do roku 2020 – I. etapa stanovená na 1600 obyvateľov a pre návrhové obdobie do roku 2030 – II. etapa je stanovená na 1800 obyvateľov. Vzhľadom na súčasný stav (k 31.decembru 2014) 1249 obyvateľov je potrebné navrhnuť bývanie do roku 2020 cca pre 360 obyvateľov a pre výhľad v roku 2030 pre ďalších 200 obyvateľov. Pre uvedené potreby bývania za predpokladu koeficientu obývanosti bytovej jednotky 2,8 je potrebné vytvoriť územné predpoklady do roku 2020 cca 170 bytových jednotiek a do roku 2030 ešte ďalších cca 80 bytových jednotiek. Obec má v súčasnosti 502 domov.

Cestovný ruch

V rámci regiónu sa rozvíja poznávací a vidiecky turizmus, agroturistika, pešia turistika a cykloturistika. V širšom okolí obce sú viaceré centrá cestovného ruchu s rôznorodou ponukou pre návštevníkov: vodná nádrž Koválov, Chvojnická pahorkatina, Šaštín – Stráže, Smrdáky.

V obci absentuje sieť miestnych cyklotrás, ktoré by spájali po spevnených účelových komunikáciách obce Dojč, Senica, Šajdíkove Humence resp. Koválov (vodnú nádrž Koválov).



Obec má vo svojom katastrálnom území aktivity a atraktivity, ktoré tvoria potenciál rekreácie a cestovného ruchu. Najvýznamnejšou pamiatkou v obci je rímskokatolícky kostol Všetkých svätých z r.1300 (NKP). Bol postavený pôvodne v gotickom štýle v 14. storočí. V roku 1678 bol zrekonštruovaný a v 18. storočí prestavaný. Veža kostola bola v roku 1883 nadstavená. V kostole sa nachádza barokový obraz všetkých svätých (1788). Vedľa kostola sa nachádza aj fara – pôvodne renesančná prestavaná v prvej tretine 19.st. na poschodovú.

Druhou sakrálnou stavbou v obci je kaplnka Svätej Trojice postavená v časti Závšie na začiatku obce smerom od Senice ako osemuholníková centrálna stavba. Fundácia na stavbu pôvodnej kaplnky bola založená 3. júna 1721 miestnym občanom Martinom Rehákom so žiadosťou, aby budúca kaplnka stála tam, kde predtým stál kostol. Súčasná podoba kaplnky je výsledkom jej prestavby v prvej polovici 19. storočia v období klasicizmu.

Na území obce sa nachádzajú aj ďalšie architektonické pamiatky a solitéry. Sú to najmä kríže a božie muky a sochy svätých patrónov: Kríž sv. Cyrila a Metoda, Kríž s erbom pri kostole, Kríž pri Theberyho mlyne, Kríž s pietou, Drevený kríž pri Otrubnici, Kríž z r.1902, Drevený kríž za obcou smerom na Šajdíkove Humence, Kríž pri cintoríne, Kríž s Pietou pri kostole, socha sv. Floriánka v Hoštákoch, socha sv. Vendelína na Kolónii.



Kríž s Pietou pri kostole



Socha sv. Floriánka v Hoštákoch

Obec obnovila členstvo v ZMOS-e a pripravuje sa aj vstup do Mikroregiónu Šaštínsko.

Technická vybavenosť

Doprava

Cestná sieť - cez obec prechádza hlavná cesta II/500 medzi Kútmi a Senicou, cesta III/5008, ktorá spája susednú obec Šajdíkove Humence a mimo zastavaného územia obce sa na cestu II/500 pripája cesta III/5112 do obce Koválov. Cesta III/5008 rozdeľuje obec na dve časti a vytvára bariéru pre bezpečný prechod pre peších. Na ceste sa nachádzajú križovatky s miestnymi komunikáciami. V obci sa nachádza niekoľko zastávok SAD. Miestne komunikácie majú funkčné zatriedenie C3 - obslužné komunikácie resp. D1 (obytná zóna). Obec vďaka tomu, že leží na hlavnom ťahu, je zaťažovaná veľkou tranzitnou dopravou a jej negatívnymi dopadmi (hluk, prašnosť, vibrácie)

Železničná doprava – v katastri obce sa nenachádza železničná trať.

Verejná autobusová doprava – je vedená po hlavnej ceste II/500 a miestnych komunikáciách. Zastávky sú riešené ako s trvalým zastavením resp. na znamenie.

Chodníky pre chodcov – sú realizované v kratších úsekoch na všetkých významnejších komunikáciách, ako jednostranné v šírke cca 1,5 m.

Väčšie plochy statickej dopravy sa na území obce nenachádzajú. Odstavné plochy s menšou kapacitou sú pri Obecnom úrade, predajni Jednota, futbalovom ihrisku, pri budove ZŠ, pri vstupe do areálu poľnohospodárskeho družstva. S vybudovaním nových parkovacích miest sa uvažuje pri cintoríne. Pre odstavovanie motorových vozidiel sa v ostatných častiach obce využívajú pridružené priestory komunikácií.



BUS zastávka pri ZŠ a MŠ, jún 2015



Vjazd do areálu PD s rôznymi drobnými prevádzkami z cesty II/500



Vodné hospodárstvo

Zásobovanie pitnou vodou

Obec má vybudovaný vodovod v celom zastavanom území obce. Zdrojom vody je Senický skupinový vodovod v majetku Bratislavskej vodárenskej spoločnosti a.s.. Z prírodného potrubia Šaštín- Senica je vybudovaná odbočka a spoločný vodojem s obcou Štefanov. Verejný obecný vodovod je v majetku obce. Bratislavská vodárenská spoločnosť, a.s. vykonáva odborný výkon prevádzky. Potrubia vodovodu sú vybudované čiastočne z liatinových, PVC aj PE tlakových rúr, Rozvodová sieť je v strede obce zokruhovaná, v okrajových častiach vetvová. Prírodné vodovodné potrubie poskytuje dostatočnú rezervu pre budúci rozvoj obce.

Vodné plochy – v blízkosti obce sa nachádza vodná nádrž Koválov, ktorá slúži na rekreačné a turistické účely.

Vodné toky – najväčším vodným tokom je rieka Myjava. Táto je v časti prechodu cez obec územne regulovaná. Ďalej obcou preteká Obrádnovský potok, Dolinský potok a Bištava. Menší úsek Starej Myjavy nie je zregulovaný. Vodné toky sú v správe SVP, š.p. OZ Bratislava, závod Povodie Moravy Malacky.

Kanalizácia – obec má v súčasnosti vybudovanú obecnú gravitačnú splaškovú kanalizáciu DN300 v juhozápadnej časti obce cca na 30% územia. Táto je spojená pomocou výtlačku V1 do jestvujúcej čističky odpadových vôd v k.ú. Šajdíkové Humence. Funkčná čistiareň sa nachádza mimo katastra obce pri rieke Myjava, do ktorej sú vypúšťané vyčistené odpadové vody. Dažďové vody sú odvádzané rigolmi pozdĺž miestnych komunikácií samospádom a vypúšťané do rozptylového terénu.

V budúcnosti má byť splašková kanalizácia doplnená na celé zastavané územie obce.

Energetika

Zásobovanie elektrickou energiou – katastrom obce prechádza linka VVN 110 kV napätia priečne zo severovýchodu na juhozápad. Samotná obec je zásobovaná elektrickou energiou 22kV vzdušným vedením – linka č.180. ktorá prechádza územím katastra obce paralelne s linkou VVN.

Rozvodná sieť VN je vyhotovená lúčovito vzdušnými vedeniami, umiestnenými na betónových a lebo drevených podperných stĺpoch. Odbočné vedenie od hlavného vedenia ku jednotlivým transformačným staniciam je realizované vodičmi AIFe.

Rozvodná sieť NN je vyhotovená prevažne vzdušnými vedeniami NN, umiestnenými na betónových alebo drevených podperných stĺpoch vodičmi AIFe.

Verejné osvetlenie – jestvujúce VO je riešené prevažne výbojkovými svietidlami starších typov situovaných na stĺpoch vzdušného sekundárneho rozvodu elektrickej energie. Poškodené svetelné zdroje, ako aj samotné svietidlá je potrebné v budúcnosti nahradiť novými s aplikáciou úsporných svetelných zdrojov a samotný systém osvetlenia zapojiť do režimu nočného útlmu.

Plyn – obec je plynofikovaná, má vybudovanú STL plynovú rozvodnú sieť. Zemný plyn je dodávaný z jestvujúcej regulačnej stanice RS 1200 na juhovýchodnom okraji obce. Areál poľnohospodárskeho družstva má vlastnú regulačnú stanicu RS 1200 nezávisle napojenú na VTL plynovod.

Telekomunikačné a informačné siete – obec je telekomunikačne zabezpečená modernou automatickou telefónnou ústredňou, situovanou v priestoroch miestnej pošty. Kapacitne vyhovuje pre súčasnú potrebu obce. Ústredňa je napojená diaľkovým telefónnym káblom zo Senice. Miestny telefónny rozvod je z ústredne napojený metalickými káblami, väčšinou uloženými v zemi.

Územie je dostatočne pokryté signálom mobilných operátorov.

V celej obci sú vybudované vedenia obecného rozhlasu. Vysielacia ústredňa obecného rozhlasu je v budove obecného úradu.

Životné prostredie

Odpadové hospodárstvo - obec má zavedený zber komunálneho odpadu vrátane separovaných zložiek odpadu. Odberateľom je na základe zmluvy spoločnosť Technické služby Senica. Odpad sa zneškodňuje na skládke v Jablonici. Separujú sa papier, plasty, sklo, objemný odpad, drobný stavebný odpad, vyradené elektrické a elektronické zariadenia, opotrebované pneumatiky, textilie, kompozitné obaly. Obec plánuje výstavbu zberného dvora s kompostárňou.

Ovzdušie - nakoľko je obec plynofikovaná, znečistenie ovzdušia je minimalizované. Najväčší vplyv na znečistenie ovzdušia a zvýšenej hladiny hluku má doprava z komunikácie II/500 a III/5008. Tieto vplyvy sa dajú znížiť najmä výsadbou líniovej zelene v dotknutých oblastiach.

Ochrana prírody - v katastri obce sa nenachádza žiadne vyhlásené chránené územie podľa zákona č. 543/2002 Z.z. o ochrane prírody a krajiny v znení neskorších predpisov.

Verejná zeleň – je tvorená plochami zelene pri občianskej vybavenosti: zeleň cintorína, zeleň pri kostole, zeleň pri športovom ihrisku, zeleň v školskom areáli a zeleň v okolí potoka. Zeleň v obci je tvorená výsadbou borovíc, smrekov, tují, líp, briez, topoľov. Pásky zelene pri komunikáciách v obci sú tvorené výsadbou ihličnatých a listnatých drevín ako sú orechy, lipy, tuje, borovice, brezy, pagaštany, smrek.



Verejné priestranstvá v centre obce, jún 2015

**Kultúra, tradície, šport**

Pri udržaní a rozvoji kultúrnych podujatí v obci spolupracuje samospráva s miestnymi organizáciami a záujmovými združeniami. Trikrát v roku budú vychádzať „Dojčanské noviny“, kde obec informuje občanov o pripravovaných alebo realizovaných podujatiach a činnostiach spoločenských organizácií.

Formulár č. A 5 Tretí sektor – záujmové združenia, spoločenské organizácie

P. č.	Názov:
1	Dobrovoľní hasičský zbor (DHZ)
2	Poľovnícke združenie
3	TJ Družstevník – futbalisti
4	MO Matice slovenskej
5	Klub vojenskej a policajnej histórie (KVPH)

Tradičné podujatia organizované v priebehu roka:

mesiac v roku	podujatia	organizátor
Január	Obecný ples	Obecný úrad
Február	Fašiangy, pochovávanie basy	DHZ
Marec	---	---
Apríl	Čistenie obce	Obecný úrad
Máj	Retro 1.máj	„Miestny akčný výbor“ (MAV)
	Deň matiek	ZŠ, MŠ
	Posedenie s harmonikou	Obecný úrad
Jún	Deň detí	Obecný úrad
Júl	Púť na sviatok Cyrila a Metoda	
	Historické výstrely	KVPH
August	Nočné preteky o pohár starostky obce	DHZ
	Rozlúčka s letom	Rodičovské združenia
September	Posedenie s harmonikou	Obecný úrad
Október	Deň úcty k starším	ZŠ, MŠ
November	Retro oslavy „17.novembra“	MAV
December	Mikuláš, Vianočná dedina	ZŠ, MŠ
	Vianočný punč	Obecný úrad

Miestny odbor Matice slovenskej Dojč vznikol dňa 22. septembra 2013 pri príležitosti 150. výročia založenia Matice slovenskej v Martine. Dnes má 28 členov a svojou činnosťou prispieva k poznávaniu histórie a kultúrnych krás našej vlasti, regiónu i obce a zároveň pomáha pri oživovaní tradícií aj k vzájomnému porozumeniu občanov medzi sebou.



Budova Kultúrneho domu s prevádzkou COOP Jednota, jún 2015



Hasičská zbrojnica, jún 2015



Oddychová zóna medzi rodinnou zástavbou, jún 2015

1.2. Analýza vonkajšieho prostredia

Pri riešení problémov a výziev konkrétneho územia je potrebné si uvedomiť, že ich riešenie môže byť v budúcnosti ovplyvnené rôznymi vonkajšími faktormi, ktoré nevieme ovplyvniť. Pri hodnotení jednotlivých faktorov je potrebné vychádzať zo skutočnosti, že niektoré z nich pôsobia na národnej úrovni, niektoré na úrovni nadnárodnej, mnohé na úrovni regionálnej či miestnej. V tejto oblasti je relevantným dokumentom na národnej úrovni Národný program reforiem SR 2014 a 2015. V riadení samosprávy sú vonkajšími faktormi najčastejšie legislatívne zmeny, finančné obmedzenia a pod. STEEP analýza pomáha pri rozhodnutí predvídať budúci možný vývoj a na tieto zmeny sa pripraviť.

Formulár č. A 8 - STEEP analýza (analýza externého prostredia). Zameriava sa na analýzu vonkajšieho prostredia, ktoré sa člení na tieto skupiny faktorov:

- Sociálne
- Technicko-technologické
- Ekonomické
- Environmentálne
- Politické/právne

Medzi uvedené faktory môžu byť zahrnuté aj hodnoty – spoločnosti, jednotlivci.

Sociálne	Technicko - technologické	Ekonomické
Zmeny populácie: - migrácia obyvateľstva - úroveň vzdelania - demografická krivka	Dostupná technológia a využívaná technológia: - využívanie nových IKT možností v komunikácii samosprávy s obyvateľmi	Nové trhy a nové príležitosti
Zmeny postojov a správania	Technológia využívaná obyvateľmi, podnikateľmi: - výskum, vývoj nových technológií	Klesajúce trhy v niektorých poskytovaných službách
Absencia adekvátneho prepojenia vzdelávacieho systému s potrebami trhu práce		Možné finančné zdroje: - iné formy financovania (fondy EÚ, dotácie)
		Vplyv daňovej politiky
Environmentálne	Politické	Hodnoty
Možnosti obnovy a tvorby: - iné zdroje energetiky - nové plochy verejnej zelene	Politika vlády v oblasti samosprávy: - pripravenosť obce, VÚC, SR na čerpanie finančných zdrojov z Európskych štrukturálnych a investičných fondov	Zmena postojov obyvateľstva a ich zapájanie do rozvojových aktivít
Politika ŽP: - ekologické záťaž - rozšírenie separovaného zberu (bioodpad)	Legislatíva - prenesené kompetencie štátu na samosprávu - verejné obstarávanie a sním spojená legislatíva	Tímová spolupráca



1.3. SWOT analýza

Zhodnotenie súčasného stavu územia:

HOSPODÁRSKA OBLASŤ	
SILNÉ STRÁNKY	SLABÉ STRÁNKY
vypracovaný územný plán	Nedobudovaná infraštruktúra (kanalizácia)
Vybudovaná technická infraštruktúra – vodovod, plynofikácia	Potreba renovácie a rekonštrukcie verejného osvetlenia
Vybudované verejné osvetlenie	Nevyhovujúci stav miestnych komunikácií a chodníkov
Geografická poloha obce vo vzťahu k regiónu, okresu	Chýbajúce parkovacie miesta
Výhodná lokalizácia silných priemyselných podnikov a vytváranie dostatku pracovných príležitostí pre obyvateľov obce	Vysoká hustota osobnej aj nákladnej dopravy cez obec
Poloha obce na komunikačnom smere	Nedostatok finančných prostriedkov na rozvoj obce
Dostatočné telekomunikačné pripojenie (telefón, internet)	Nepripravené projektové dokumentácie k žiadostiam z fondov EÚ
Členstvo v ZMOSe	Obmedzená ponuka služieb občanom
Funkčná Web stránka obce	
Dostatočná podpora priaznivého demografického vývoja v obci – dobudovaná IBV aj nájomné domy	
Priaznivý podiel ekonomicky aktívneho obyvateľstva	
PRÍLEŽITOSTI	OHROZENIA
	Nedostatok investičného kapitálu
Možnosť financovania projektov z fondov EÚ	Neochota obyvateľov podnikat'
Možnosť financovania projektov zo štátnych dotácií	Nedostatočné stimuly zo strany štátu pre nových podnikateľov
Dostatok ľudských zdrojov	Nedostatočná podpora malých obcí zo strany VÚC a štátu
Vybudovanie cyklotrasy	Útlm poľnohospodárskej výroby
Dobudovanie zón rekreácie a oddychu	Zvyšovanie administratívnej záťaže vo verejnej správe
SOCIÁLNA OBLASŤ	
SILNÉ STRÁNKY	SLABÉ STRÁNKY
Ochota občanov spolupracovať	Slabá propagácia obce, cestovný ruch
Blízka poloha rekreačných zariadení	Absencia ubytovacích zariadení
Blízka poloha k rekreačným zariadeniam	Absencia stravovacích zariadení
Výhodná poloha k NKP Bazilika v Šaštíne – Strážoch	Migrácia obyvateľstva
Zakladanie a obnova činnosti mimovládnych organizácií	Absencia cyklotrás
Priaznivé ukazovatele prírastku obyvateľstva	Nepriaznivý ekonomický a sociálny vývoj v spoločnosti
PRÍLEŽITOSTI	OHROZENIA
Výstavba zariadenia pre seniorov	Neochota obyvateľov spolupracovať
Obnova tradičných kultúrnych podujatí	Nezáujem mladšej generácie o históriu a tradície v obci
Organizácia športových aktivít	
ENVIRONMENTÁLNA OBLASŤ	
SILNÉ STRÁNKY	SLABÉ STRÁNKY
Zavedený systém zvozu komunálneho odpadu	Nízke povedomie obyvateľov v environmentálnej oblasti



Disciplinovanosť obyvateľov pri separovaní zberu	Absencia separovania bioodpadu
Upravenosť obce	Revitalizácia verejných priestranstiev
Spracovanie pozemkových úprav	
PRÍLEŽITOSTI	OHROZENIA
Ekologické (bio) poľnohospodárstvo	Zhoršujúci sa stav ŽP a dopady na zdravie populácie
Inovatívne zdroje energie	Možné záplavy
Vybudovanie zberného dvoru	

Súčasťou tejto časti bolo aj Ex – post hodnotenie (realizácia existujúceho PHSR vrátane vyhodnotenia rozpracovaných investičných a neinvestičných projektov (Príloha č.5).

Identifikácia hlavných rizík rozvoja obce:

Formulár č. A 13 - Kontrolný zoznam pre hodnotenie možných rizík

Druh rizika	Objekt rizika	Zdroj rizika	Nežiaduce dôsledky	Pravdepodobnosť
Ekonomické	Územie	Financovanie z doplnkových zdrojov financovania	Nerealizovanie projektov	Stredná
Sociálne	Územie	Vysoké negatívne ukazovatele celkového prírastku obyvateľstva	Obmedzený rozvoj obce ako celku	Nízka
Ekologické	Územie	Povodne	Škody na majetku	Nízka

2. STRATEGICKÁ ČASŤ

Strategická časť obsahuje stratégiu rozvoja obce pri zohľadnení jeho vnútorných špecifik a určí hlavné ciele a priority rozvoja obce pri rešpektovaní princípov regionálnej politiky v záujme dosiahnutia vyváženého udržateľného rozvoja územia.

Strategická časť zahŕňa najmä:

- strategickú víziu územia,
- strategický (dlhodobý) cieľ,
- výber a popis strategických cieľov v jednotlivých politikách - oblastiach rozvoja (hospodárska, sociálna, environmentálna).

2.1. Východiská pre strategickú víziu rozvoja obce

Na rozvoji ekonomického potenciálu sa v obci Dojč podieľajú nielen podnikateľské subjekty pôsobiace na jej území, ale aj obecná samospráva, a nepriamo aj občania, ktorí sa podieľajú na spoločenskom dianí obce. Úspešná bude len vtedy, ak sa bude orientovať na využitie silných stránok a možnosti obce, prispôbovať sa zmenám potrieb a za predpokladu, že do jeho realizácie sa zapoja všetky rozhodujúce subjekty a dostupné prostriedky v obci a jej okolí.

Rozvojová vízia obce nadväzuje na zásady a regulatívy schválené uznesením vlády Slovenskej republiky č. 1033 z 31. októbra 2001 v Konceptii územného rozvoja Slovenska 2001 – záväzná časť v znení KURS 2011 – zmeny a doplnky č. 1 KURS 2001:

V oblasti rozvoja vidieckeho priestoru a vzťahu medzi mestom a vidiekom:

- 1) Podporovať vzťah urbánnych a rurálnych území v novom partnerstve založenom na integrácii funkčných vzťahov mesta a vidieka a prírodných, kultúrno-historických a urbanisticko-architektonických daností pričom pri ich rozvoji zohľadniť koordinovaný proces prepojenia sektorových strategických a rozvojových dokumentov.
- 2) Zachovávať pôvodný špecifický ráz vidieckeho priestoru, vychádzať z pôvodného charakteru zástavby a historicky utvorenej okolitej krajiny; zachovať historicky utváraný typ zástavby obcí a zohľadňovať národopisné špecifiká jednotlivých regiónov.
- 3) Pri rozvoji vidieckych oblastí zohľadňovať ich ekonomické danosti, špecifické prírodné a krajinné prostredie a pri rozvoji jednotlivých činností dbať na zamedzenie, resp. obmedzenie možných negatívnych dôsledkov týchto činností na krajinné a životné prostredie vidieckeho priestoru.
- 4) Vytvárať podmienky dobrej dostupnosti vidieckych priestorov k sídelným centráм, podporovať výstavbu verejného dopravného a technického vybavenia obcí, moderných informačných technológií tak, aby vidiecke priestory vytvárali kultúrne a pracoviskovo rovnocenné prostredie voči urbánnym priestorom a dosiahnuť tak skĺbenie tradičného vidieckeho prostredia s požiadavkami na moderný spôsob života.



2.2. Návrh strategickej vízie a strategického cieľa rozvoja obce

Na tieto zásady nadväzuje Vízia regionálneho rozvoja Slovenska je definovaná v Národnej stratégii regionálneho rozvoja Slovenskej republiky do 2020/2030 takto: „Slovensko sa má stať krajinou s vysokou kvalitou života všetkých občanov. Každý región bude využívať svoje danosti v prospech svojho udržateľného hospodárskeho, sociálneho, environmentálneho a územného rozvoja, a tým aj Slovenskej republiky, ako vyspelého, hospodársky, politicky a sociálne súdržného členského štátu Európskej únie.“

Rozvojová vízia obce Dojč na r.2014 - 2020 vychádza a rešpektuje hlavné tézy rozvoja Slovenskej republiky i výsledky dotazníkového prieskumu verejnej mienky a obec sa bude rozvíjať v súlade s nasledovnou **strategickou víziou**:

Želáme si vytvorenie atraktívnej a modernej obce so zachovaním kultúrnych tradícií, s možnosťou rozvoja technickej, sociálnej a environmentálnej infraštruktúry. Výsledkom bude ekonomicky silné obyvateľstvo a dobré medziľudské vzťahy založené na pravidlách súdržnosti a spolupráce.

Z rozvojovej vízie bol v procese prípravy stratégie zadefinovaný **strategický cieľ rozvoja obce** a ciele pre jednotlivé prioritné oblasti (hospodárska, sociálna a environmentálna):

Využiť danosti regiónu na rozvoj udržateľného hospodárskeho, sociálneho, environmentálneho a územného rozvoja obce s cieľom zvýšenia kvality života obyvateľov obce.

2.3. Popis strategických cieľov v jednotlivých oblastiach

Ciele jednotlivých prioritných oblastí a opatrenia sú zhrnuté vo Formulári č.S1

Formulár č. S1 – Hierarchia strategických cieľov

1. prioritná oblasť Hospodárska	2. prioritná oblasť Sociálna	3. prioritná oblasť Environmentálna
Ciele prioritných oblastí		
Udržanie konkurencieschopnosti a ekonomického rastu	Rozvoj sociálnej infraštruktúry, cestovného ruchu a školstva	Podpora aktivít a projektov v oblasti ochrana ŽP
Opatrenia		
1.1 Dobudovanie infraštruktúry obce	2.1 Zvyšovanie kvality sociálnych služieb	3.1 Podpora aktivít v oblasti ochrany ŽP
1.2 Zlepšenie politiky bytovej výstavby	2.2 Podpora a rozvoj školstva	3.2 Zlepšenie kvality ovzdušia a protipovodňovej ochrany
1.3 Rekonštrukcia / Dobudovanie verejných budov	2.3 Podpora vidieckeho cestovného ruchu	3.3 Podpora projektov v oblasti energetickej efektívnosti budov
1.4 Podpora podnikateľského prostredia / služieb verejnej správy	2.4 Podpora športových aktivít	



3. PROGRAMOVÁ ČASŤ

Programová časť obsahuje zoznam opatrení a aktivít na zabezpečenie realizácie programu rozvoja obce, t.j. obsahuje podrobnejšie rozpracovanie strategických cieľov v hospodárskej, sociálnej a environmentálnej politike minimálne na úroveň opatrení a aktivít, ktoré sú tvorené vecne príbuznými skupinami projektov.

Zahrňa najmä:

- konkrétne opatrenia a projekty vrátane ich priradenia k jednotlivým cieľom a prioritám,
- súbor ukazovateľov výsledkov a dopadov vrátane východiskových a cieľových hodnôt.

3.1. Konkrétne opatrenie, projekty a aktivity do r.2020

Formulár č. P1 Prehľad opatrení, projektov aktivít podľa oblasti

Prioritná oblasť 1 - Hospodárska		
Opatrenie	Projekt/Aktivita	Prioritná oblasť
Opatrenie 1.1 Dobudovanie infraštruktúry obce	Projekt 1.1.1 Rozšírenie kanalizácie v obci	Hospodárska – Environmentálna infraštruktúra
	Projekt 1.1.2 Rekonštrukcia miestnych komunikácií "MK 13 Uličky" a "MK 10 Otrubnice"	Hospodárska – dopravná infraštruktúra
	Projekt 1.1.3 Dobudovanie chodníkov pri MK1 po križovatku s MK16a	Hospodárska – dopravná infraštruktúra
	Projekt 1.1.4 Dobudovanie parkovacích miest (pri cintoríne)	Hospodárska – dopravná infraštruktúra
	Projekt 1.1.5 Vypracovanie Pasportu MK a DZ	Hospodárska – dopravná infraštruktúra
	Projekt 1.1.6 Rekonštrukcia verejného osvetlenia	Hospodárska - technická infraštruktúra
	Projekt 1.1.7 Vybudovanie nových svetelných bodov verejného osvetlenia	Hospodárska - technická infraštruktúra
	Projekt 1.1.8 Napojenie kanalizácie na ČOV Senica (spoločný projekt)	Hospodárska – Environmentálna infraštruktúra
Opatrenie 1.2 Zlepšenie politiky bytovej výstavby	Projekt 1.2.1 Vytvorenie podmienok pre výstavbu RD (majetkovo-právne vysporiadanie pozemkov, vybudovanie inžinierskych sietí)	Hospodárska – bytová infraštruktúra
	Projekt 1.2.2. Vybudovanie nájomných bytov – „štartovacie“ byty	Hospodárska – bytová oblasť



	Projekt 1.2.3. Vybudovanie sociálnych bytov	Hospodárska – bytová oblasť/ Sociálna
Opatrenie 1.3 Rekonštrukcia / Dobudovanie verejných budov	Projekt 1.3.1 Rekonštrukcia kultúrneho domu (kúrenie, int.vybavenie, kuchyňa)	Hospodárska – obecné budovy
	Projekt 1.3.2 Výstavba budovy Hasičskej zbrojnice	Hospodárska – obecné budovy
Opatrenie 1.4 Podpora podnikateľského prostredia a služieb verejnej správy	Projekt 1.4.1 Propagácia podnikateľských priestorov (priem. zóna)	Hospodárska – rozvoj podnikania
	Aktivita 1.4.2 Skvalitnenie verejných služieb (napr. web stránka obce)	Verejná správa
Prioritná oblasť 2 - Sociálna		
Opatrenie 2.1 Zvyšovanie kvality sociálnych služieb	Projekt 2.1.1 Výstavba Zariadenia sociálnych služieb pre seniorov (denný stacionár)	Sociálna
Opatrenie 2.2. Podpora a rozvoj školsťva	Projekt 2.2.1 Rekonštrukcia budovy ZŠ vrátane zateplenia	Sociálne – obecné budovy/ školsťvo / Environmentálna
	Projekt 2.2.2 Rekonštrukcia plynovej kotolne v ZŠ – havarijný stav	Sociálne – obecné budovy/ školsťvo Environmentálna
	Aktivita 2.2.3 Reorganizácia – zlúčenie ZŠ a MŠ	Sociálna -školsťvo
Opatrenie 2.3 Podpora vidieckeho cest. ruchu	Projekt 2.3.1 Vybudovanie cyklotrasy	Sociálna – cestovný ruch
	Aktivita 2.3.2 – Obnova členstva v ZMOS-e	Sociálna – cestovný ruch
	Aktivita 2.3.3 Vstup do Mikroregiónu "Šaštínsko"	
	Projekt 2.3.4 Propagácia obce, kultúrnych pamiatok v rámci regiónu	Sociálna – cestovný ruch
	Aktivita 2.3.5 Udržanie a rozvoj kultúrnych tradícií	Sociálna – oblasť kultúry
Opatrenie 2.4 Podpora športových aktivít	Projekt 2.4.1 Rekonštrukcia budovy TJ - zateplenie	Sociálna – šport Hospodárska/Environmentálna
	Projekt 2.4.2 Výstavba freestylového ihriská	Sociálna – šport Hospodárska
Prioritná oblasť 3 - Environmentálna		
Opatrenie 3.1 Podpora aktivít v oblasti ochrany ŽP	Projekt 3.1.1 Výstavba zberného dvora (vrátane bioodpadu)	Environmentálna–odpadové hospodárstvo



Opatrenie 3.2 Zlepšenia kvality ovzdušia a protipovodňová ochrana	Aktivita 3.2.1 Regenerácia verejných priestranstiev (výsadba verejnej zelene)	Environmentálna - ovzdušie
	Projekt 3.2.2 Budovanie oddychových zón (park pri novej IBV, pri ZSSpS)	Environmentálna
	Projekt 3.2.3 Projekt protipovodňovej ochrany (miestny potok)	Environmentálna
	Aktivita 3.2.4 Každoročné čistenie potoka	Environmentálna
Opatrenie 3.3 Podpora projektov zlepšenia energetickej efektívnosti budov	Projekty 2.1.1, 2.2.1, 2.4.1	Environmentálna, Hospodárska

Zdroj: vlastné spracovanie

3.2. Súbor ukazovateľov výsledkov a dopadov

Merateľné ukazovatele majú úzku súvislosť s cieľmi projektu a programu. Prostredníctvom merateľných ukazovateľov sa sleduje dosahovanie cieľov na úrovni projektu i operačného programu. Merateľný ukazovateľ - nástroj na meranie dosiahnutia cieľa, mobilizácie zdrojov, dosiahnutých výsledkov, meranie kvality alebo kontextovej premennej. Ukazovateľ je tvorený definíciou, mernou jednotkou, časovým vymedzením, počiatočnou hodnotou a požadovanou hodnotou.

Merateľné ukazovatele výsledku a dopadu

Tieto typy merateľných ukazovateľov sú rozdielne svojim časovým vymedzením, t.j. obdobím kedy sa z hľadiska realizácie projektu a sledovania dosiahnutia a udržania cieľov projektu sledujú. Ukazovatele výsledku sa sledujú od začiatku prác na projekte po ukončenie prác na projekte a ukazovatele dopadu od finančného ukončenia projektu do uplynutia 5 bežných rokov po finančnom ukončení projektu, tzv. obdobie udržateľnosti projektu.

Merateľný ukazovateľ výsledku - formalizované zobrazenie priamych a okamžitých účinkov pomoci (intervencií), t.j. účinkov, ktoré priniesol projekt alebo program.

Merateľný ukazovateľ dopadu - formalizované zobrazenie následkov projektu/programu, ktoré prekračuje rámec bezprostredných účinkov pomoci (intervencie). Na výsledné hodnoty merateľných ukazovateľov dopadu má veľký vplyv externé prostredie (napr. dopyt, zmena legislatívy a pod.), t.j. ich hodnoty predstavujú kvalifikovaný odhad.



Formulár č. P 2 – Zoznam ukazovateľov cieľov/prioritných oblastí

Typ ukazovateľa	Ukazovateľ Definícia	Informačný zdroj/Odkaz	Merná jednotka	Východisková hodnota	Cieľová Hodnota/rok	
				r.2014	2017	2020
Prioritná oblasť č.1 - Hospodárska						
Opatrenie 1.1 Dobudovanie infraštruktúry obce						
Projekt 1.1.1 Rozšírenie kanalizácie v obci						
Výsledok	Dĺžka novovybudovanej kanalizačnej siete	ObÚ,	km	1,0	4,0	8,0
Dopad	Počet obyvateľov napojených na systém odvádzania a čistenia komunálnych odpadových vôd	ObÚ, Štatistický úrad SR	osoby	160	625	1250
Projekt 1.1.2 Rekonštrukcia miestnych komunikácií "MK 13 Uličky" a "MK 10 Otrubnice"						
Výsledok	Dĺžka zrekonštruovaných MK	ObÚ	km	0	0,85	0,85
Dopad	Vidiecka a mestská populácia so zlepšenou infraštruktúrou a prístupom k verejným službám	ObÚ, Štatistický úrad SR	obyvateľ	0	0	1250
Projekt 1.1.3 Dobudovanie chodníkov pri MK1 po križovatku s MK16a						
Výsledok	Dĺžka novovybudovaných chodníkov	ObÚ	km	0	0	0,40
Dopad	Vidiecka a mestská populácia so zlepšenou infraštruktúrou a prístupom k verejným službám	ObÚ, Štatistický úrad SR	obyvateľ	0	0	1250
Projekt 1.1.4 Dobudovanie parkovacích miest v obci (cintorín)						
Výsledok	Celkový počet novovytvorených parkovacích miest	ObÚ	počet	0	14	14
Dopad	Vidiecka a mestská populácia so zlepšenou infraštruktúrou a prístupom k verejným službám	ObÚ, Štatistický úrad SR	obyvateľ	0	1250	1250
Projekt 1.1.5 Vypracovanie Pasportu MK a DZ						
Výsledok	Počet vypracovaných pasportov	ObÚ	počet	0	1	1
Dopad	Zvýšenie bezpečnosti cestnej dopravy v obci	ObÚ	%			
Projekt 1.1.6 Rekonštrukcia verejného osvetlenia						
Výsledok	Počet zrekonštruovaných svetelných bodov	ObÚ	počet	0	189	189



Dopad	Vidiecka populácia so zlepšenou infraštruktúrou	ObÚ	obyvateľ	0	1250	1250
Projekt 1.1.7 Vybudovanie nových svetelných bodov verejného osvetlenia						
Výsledok	Počet novovybudovaných svetelných bodov	ObÚ	počet	0	11	11
Dopad	Vidiecka populácia so zlepšenou infraštruktúrou	ObÚ	obyvateľ	0	1250	1250
Projekt 1.1.8 Napojenie kanalizácie na ČOV Senica (spoločný projekt)						
Výsledok	Dĺžka napojenia kanalizačnej siete	ObÚ	km	0	0	7,5
Dopad	Vidiecka populácia so zlepšenou infraštruktúrou	ObÚ	obyvateľ	0	0	1250
Opatrenie 1.2 Zlepšenie politiky bytovej výstavby						
Projekt 1.2.1 Vytvorenie podmienok pre výstavbu RD (majetkovo-právne vysporiadanie pozemkov, vybudovanie inžinierskych sietí)						
Výsledok	Počet nových stavebných pozemkov	ObÚ	počet	0	60	146
Dopad	Zvýšenie migračného salda obyvateľstva	ObÚ, Štatistický úrad SR	%	0	5	15
Projekt 1.2.2 Vybudovanie nájomných bytov - "štartovacie byty"						
Výsledok	Počet vybudovaných bytových jednotiek	ObÚ	počet	0	0	12
Dopad	Zvýšenie migračného salda obyvateľstva	ObÚ, Štatistický úrad SR	%	0	0	5
Projekt 1.2.3 Vybudovanie sociálnych bytov						
Výsledok	Počet vybudovaných bytových jednotiek	ObÚ	počet	0	0	12
Dopad	Zníženie počtu neplatičov	ObÚ,	%	0	0	10
Opatrenie 1.3 Rekonštrukcia / Dobudovanie verejných budov						
Projekt 1.3.1 Rekonštrukcia kultúrneho domu (kúrenie, int.vybavenie, kuchyňa)						
Výsledok	Počet zrekonštruovaných verejných budov	ObÚ	počet	0	1	1
Dopad	Vidiecka populácia so zlepšenou infraštruktúrou a prístupom k verejným službám	ObÚ, Štatistický úrad SR	obyvateľ	0	1250	1250
Projekt 1.3.2 Výstavba budovy Hasičskej zbrojnice						
Výsledok	Počet nových verejných budov	ObÚ	počet	0	0	1



Dopad	Vidiecka populácia so zlepšenou infraštruktúrou a prístupom k verejným službám	ObÚ Štatistický úrad SR	obyvateľ	0	0	1250
Opatrenie 1.4 Podpora podnikateľského prostredia a služieb verejnej správy						
Projekt 1.4.1 Propagácia podnikateľských priestorov (priemyselná zóna)						
Výsledok	Počet zrealizovaných propagačných aktivít	ObÚ	počet	0	0	3
Dopad	Počet nových služieb a prvkov verejnej infraštruktúry	ObÚ	počet	0	0	5
Aktivita 1.4.2 Skvalitnenie verejných služieb (napr. web stránka obce)						
Výsledok	počet realizovaných aktivít vedúcich k skvalitneniu verejnej správy	ObÚ	počet	0	1	3
Dopad	Vidiecka populácia so zlepšenou infraštruktúrou a prístupom k verejným službám	ObÚ	obyvateľ	0	1250	1250
Prioritná oblasť č.1 - Sociálna						
Opatrenie 2.1 Zvyšovanie kvality sociálnych služieb						
Projekt 2.1.1 Výstavba Zariadenia sociálnych služieb pre seniorov						
Výsledok	Počet vybudovaných zariadení pre seniorov	ObÚ	počet	0	0	1
Dopad	Počet klientov	ObÚ	počet	0	0	40
Opatrenie 2.2 Podpora a rozvoj školstva						
Projekt 2.1.2 Rekonštrukcia budovy ZŠ vrátane zateplenia						
Výsledok	Počet renovovaných verejných budov	ObÚ	počet	0	0	1
Dopad	Kapacita podporenej školskej infraštruktúry Zníženie ročnej spotreby primárnej energie vo verejných budovách	ObÚ	osoby kWh/rok (%)	0	0	210 20%
Projekt 2.2.2 Rekonštrukcia plynovej kotolne v ZŠ - havarijný stav						
Výsledok	Počet zrenovovaných zariadení vo verejných budovách	ObÚ	počet	0	1	1
Dopad	Zníženie ročnej spotreby primárnej energie vo verejných budovách	ObÚ	kWh/rok (%)	0	0	30%
Aktivita 2.2.3 Reorganizácia - zlúčenie ZŠ s MŠ						
Výsledok	Počet zrealizovaných aktivít	ObÚ	počet	0	1	1
Dopad	Kapacita podporenej školskej infraštruktúry	ObÚ	Počet žiakov	0	0	210



Opatrenie 2.3 Podpora vidieckeho cestovného ruchu						
Projekt 2.3.1 Vybudovanie cyklostrasy						
Výsledok	Dĺžka nových úsekov cyklistických komunikácií Počet vytvorených prvkov doplnkovej cykl. Infraštruktúry	ObÚ	km počet	0 0	0 0	0,5 3
Dopad	Vidiecka a mestská populácia so zlepšenou infraštruktúrou a prístupom k verejným službám	ObÚ	obyvateľ	0	0	1250
Aktivita 2.3.2 Obnova členstva v ZMOS-e						
Aktivita 2.3.3 Vstup do Mikroregiónu "Šaštínsko"						
Aktivita 2.3.4 Propagácia obce, kultúrnych pamiatok v rámci regiónu						
Výsledok	Počet marketingových aktivít na podporu vidieckeho ruchu	ObÚ	počet	0	3	5
Dopad	Rast návštevnosti tradičných podujatí	ObÚ	%, osoby	0	15	20
Aktivita 2.3.5 Udržiavania a rozvoj kultúrnych tradícií						
Výsledok	Počet zrealizovaných tradičných podujatí	ObÚ	počet	0	16	16
Dopad	Rast návštevnosti tradičných podujatí	ObÚ	%, osoby	0	15	20
Opatrenie 2.4 Podpora športových aktivít na území obce						
Projekt 2.4.1 Rekonštrukcia budovy TJ - zateplenie						
Výsledok	Počet renovovaných verejných budov	ObÚ	počet	0	0	1
Dopad	Zníženie ročnej spotreby primárnej energie vo verejných budovách Konečná spotreba energie	ObÚ	kWh/rok kWh/rok			
Projekt 2.4.2 Výstavba freestyleového ihriska						
Výsledok	Počet novovybudovaných športových plôch	ObÚ	počet	0	1	1
Dopad	Plocha novovybudovaných športových plôch Zvýšenie počtu športových aktivít Nárast návštevníkov športových podujatí	ObÚ	m2 počet %	0 0 0	1200 30	1200 30
Prioritná oblasť 3 - Environmentálna						
Opatrenie 3.1 Podpora aktivít v oblasti ochrany ŽP						
Projekt 3.1.1 Výstavba zberného dvora (vrátane biodpadu)						
Výsledok	Počet vybudovaných zberných dvorov	ObÚ	počet	0	1	1



	Počet zakúpených zberných nádob, kompostérov		počet	0	500	500
Dopad	Množstvo vyseparovaných KO Plocha vybudovaných zberných dvorov	ObÚ, Štatistický úrad SR	t/rok m²	0	800	800
Opatrenie 3.2 Zlepšenia kvality ovzdušia a protipovodňová ochrana						
Aktivita 3.2.1 Regenerácia verejných priestranstiev (výsadba verejnej zelene)						
Výsledok	Počet vysadených kusov izolačnej zelene	ObÚ	počet	0	20	50
Dopad	Zazelenaná plocha	ObÚ	m²			
Projekt 3.2.2 Budovanie oddychových zón (park pri novej IBV, pri ZSSpS)						
Výsledok	Počet vybudovaných oddychových zón	ObÚ	počet	0	0	2
Dopad	Zazelenaná plocha	ObÚ	m²	0	0	200
Projekt 3.2.3 Projekt protipovodňovej ochrany (miestny potok)						
Výsledok	Počet opatrení zameraných na ochranu pred povodňami	ObÚ	počet	0	0	1
Dopad	Plocha územia so zabezpečenou protipovodňovou ochranou Počet osôb chránených pred povodňami v dôsledku realizácie projektu	ObÚ	km²	0	0	3
			počet	0	0	1250
Projekt 3.2.4 Každoročné čistenie potoka						
Výsledok	Počet opatrení zameraných na ochranu pred povodňami	ObÚ	Počet	1	1	1
Dopad	Dĺžka vyčisteného vodného toku Počet osôb chránených pred povodňami	ObÚ	km²	1,2	1,2	2,0
			počet	1250	1250	1250
Opatrenie 3.3 Podpora projektov zlepšenia energetickej efektívnosti						
Projekty: 2.1.1, 2.2.1, 2.4.1						
Výsledok	Počet renovovaných verejných budov Podlahová plocha renovovaných verejných budov	ObÚ	počet m²	0	0	3
Dopad	Zníženie ročnej spotreby primárnej energie vo verejných budovách Konečná spotreba energie	ObÚ	kWh/rok			
			kWh/rok			

Zdroj: vlastné spracovanie

4. REALIZAČNÁ ČASŤ

Realizačná časť je zameraná na popis postupov inštitucionálneho a organizačného zabezpečenia realizácie programu rozvoja obce, systém monitorovania a hodnotenia plnenia programu rozvoja obce na základe stanovených merateľných ukazovateľov, vecný a časový harmonogram realizácie programu rozvoja obce formou akčných plánov.

Táto časť obsahuje:

- popis úloh jednotlivých partnerov pri realizácii PHSR,
- popis postupov inštitucionálneho a organizačného zabezpečenia realizácie PHSR, spôsob komunikácie, kooperácie a koordinácie,
- akčný plán na daný rozpočtový rok s výhľadom na 2 roky (n+2) - vecný a časový harmonogram realizácie jednotlivých opatrení a projektov,
- stručný popis komunikačnej stratégie PHSR k jednotlivým cieľovým skupinám,
- systém monitorovania a hodnotenia.

4.1. Popis úloh jednotlivých partnerov pri realizácii PHSR

Zaistenie realizácie plánu je riadiacou úlohou, ktorá si vyžaduje podrobnú kontrolu nad aktivitami ako súkromných, tak aj verejných organizácií. Celý proces realizácie PHSR prebieha v súlade so zákonom. Znenie §12 zákona rámcovo ohraničuje pôsobnosť obce na účely regionálneho rozvoja v súvislosti s realizáciou PHSR:

- a) analyzuje a hodnotí úroveň rozvoja svojho územia a jeho častí, zabezpečuje jeho trvalo udržateľný hospodársky rozvoj, sociálny rozvoj a územný rozvoj,
- b) zabezpečuje a koordinuje vypracovanie a realizáciu programu rozvoja obce alebo spoločného programu rozvoja obcí, pravidelne ho monitoruje a každoročne do 31.mája zasiela príslušnému vyššiemu územnému celku správu o jeho plnení a zabezpečuje súlad programu rozvoja obce alebo spoločného programu rozvoja obcí s územnoplánovacou dokumentáciou, ak jej spracovanie vyžaduje osobitný predpis,
- c) spolupracuje s vyšším územným celkom, na území, ktorého sa obec nachádza, na príprave a realizácii programu hospodárskeho rozvoja a sociálneho rozvoja vyššieho územného celku a na účely evidencie poskytuje vyššiemu územnému celku program hospodárskeho rozvoja a sociálneho rozvoja obce,
- d) podieľa sa na plnení úloh, ktoré súvisia so zameraním podpory regionálneho rozvoja podľa § 3 zákona, v spolupráci s ministerstvom (Ministerstvo dopravy, výstavby a regionálneho rozvoja SR) a ostatnými sociálno-ekonomickými partnermi, ktorí sa nachádzajú na území obce,
- e) vytvára podmienky na vznik a rozvoj územnej spolupráce a partnerstiev,
- f) spolupracuje s ďalšími obcami, regiónmi a územnými celkami alebo s orgánmi iných štátov, ktoré plnia funkcie územnej samosprávy,
- g) podporuje rozvoj podnikateľských aktivít potrebných na rozvoj obce.



4.2. Popis postupov inštitucionálneho a organizačného zabezpečenia realizácie PHSR

Na úrovni obce zabezpečujú realizáciu PHSR orgány obce. V zmysle §10 - § 13 zákona č.369/1990 Zb. o obecnom zriadení v znení neskorších predpisov (ďalej len „zákon o obecnom zriadení“) sú to:

- obecné zastupiteľstvo,
- starosta obce.

Administratívne činnosti súvisiace s činnosťou samosprávy zabezpečuje obecný úrad resp. jeho pracovníci.

Obecné zastupiteľstvo schvaľuje vypracovanie zámeru vypracovania PHSR, schvaľuje uznesením celé PHSR ako aj jeho aktualizácie (§8 ods.5 zákona). Každoročne schvaľuje jeho vyhodnotenie a monitorovanie. Na návrhy jednotlivých komisií a v spolupráci s partnermi môže schvaľovať zmeny a aktualizácie PHSR, priority v Akčnom pláne. Taktiež schvaľuje mieru spolufinancovania pri predkladaní jednotlivých žiadostí o nenávratný finančný príspevok v prípade, že sú financované z Európskych štrukturálnych a investičných fondov (EŠIF).

Starosta obce ako najvyšší výkonný orgán vykonáva obecnú správu, zastupuje obec vo vzťahu k štátnym orgánom rozhoduje vo všetkých veciach správy obce, ktoré nie sú zákonom alebo štatútom obce vyhradené obecnému zastupiteľstvu. Podpisuje uznesenia obecného zastupiteľstva.

Všetky úkony spojené so obecnou správou organizačne a administratívne zabezpečujú pracovníci obecného úradu napr. prípravou podkladov a materiálov pre zasadnutie obecného zastupiteľstva príp. komisií. Pri príprave konkrétnych projektov a ich predkladaní v rámci výziev o nenávratný finančný príspevok z EŠIF obec spolupracuje s externými spoločnosťami.

PHSR obce je živým dokumentom, ktorý je podľa potreby dopĺňaný a upravovaný. Zodpovednosťou starostu obce, obecného zastupiteľstva a všetkých občanov obce, ktorí a na tvorbe programu podieľali, bude zabezpečiť, aby zámery a ciele zostali dôveryhodné a relevantné a boli v maximálnej miere zrealizované.

4.3. Akčný plán na daný rozpočtový rok s výhľadom na 2 roky

Akčný plán je dokument na naplnenie cieľov a myšlienok konkrétnymi činmi. V súlade s dobrým finančným riadením by mal byť každý rok aktualizovaný a pripravený priamou väzbou na rozpočet. Akčný plán bol vypracovaný na obdobie n+2 rokov tzn. na r.2015 - 2016.



Formulár č. R 1 - Akčný plán

Akčný plán pre oblasť				
Opatrenie, aktivita	Termín (rok)	Zodpovedný	Financovanie	Ukazovateľ výstupu
Prioritná oblasť č.1 – Hospodárska				
Opatrenie 1.1 Rozvoj infraštruktúry obce				
Projekt 1.1.3 Dobudovanie chodníkov pri MK1 po križovatku s MK16a	2016	obec	Rozpočet obce IROP, PRV*	Celková dĺžka vybudovaných MK
Projekt 1.1.4 Dobudovanie parkovacích miest (pri cintoríne)	2015	obec	Rozpočet obce	Počet parkovacích miest
Projekt 1.1.5 Vypracovanie Pasportu MK a DZ	2015	obec	Rozpočet obce	Počet vypracovaných pasportov
Projekt 1.1.6 Rekonštrukcia verejného osvetlenia	2015 2016	obec	Rozpočet obce IROP, PRV*	Počet vybudovaných svetelných bodov
Opatrenie 1.2 Zlepšenie politiky bytovej výstavby				
Projekt 1.2.1 Vytvorenie podmienok pre výstavbu RD (majetkovo - právne vysporiadanie pozemkov, vybudovanie inžinierskych sietí)	2015 2016	obec	Rozpočet obce	Počet nových stavebných pozemkov
Opatrenie 1.3 Rekonštrukcia verejných budov				
Projekt 1.3.1 Rekonštrukcia kultúrneho domu (kúrenie, int. vybavenie, kuchyňa)	2015	obec	Rozpočet obce	Počet zrenovovaných verejných budov
Opatrenie 1.4 Podpora podnikateľského prostredia a služieb verejnej správy				
Aktivita 1.4.1 Skvalitnenie verejných služieb poskytovaných občanom a podnikateľom v obci	2015, 2016	obec	Rozpočet obce	Počet aktivít vedúcich k skvalitneniu služieb verejnej správy
Prioritná oblasť č.2 – Sociálna				
Opatrenie 2.1 Zvyšovanie kvality sociálnych služieb				
Projekt 2.1.1 Výstavba Zariadenia sociálnych služieb pre seniorov	2016 (1. etapa)	obec	Rozpočet obce IROP*	Počet vybudovaných zariadení pre seniorov
Opatrenie 2.2 Podpora a rozvoj školstva				
Projekt 2.2.2 Rekonštrukcia plynovej kotolne v ZŠ	2015	obec	Rozpočet obce	Počet zrenovovaných zariadení vo verejných budovách



Opatrenie 2.3 Podpora vidieckeho cestovného ruchu				
Aktivita 2.3.2 Obnova členstva v ZMOS-e	2015	obec	Rozpočet obce	N/A
Aktivita 2.3.3 Vstup do Mikroregiónu "Šaštínsko"	2016	obec	Rozpočet obce	N/A
Aktivita 2.3.4 Propagácia obce, kultúrnych pamiatok v rámci regiónu	2015 2016	obec	Rozpočet obce	Počet marketingových aktivít na podporu vidieckeho ruchu
Aktivita 2.3.5 Udržiavania a rozvoj kultúrnych tradícií	2015 2016	obec	Rozpočet obce POD*	Počet realizovaných spoločenských aktivít
Prioritná oblasť č.3 – Environmentálna				
Opatrenie 3.1 Podpora aktivít ochrany ŽP				
Projekt 3.1.2 Výstavba zberného dvora vrátane bioodpadu	2015, 2016	obec	EF, OP KŽP*	Počet vybudovaných zberných dvorov Počet zakúpených zberných nádob
Opatrenie 3.2 Zlepšenie kvality ovzdušia a protipovodňovej ochrany				
Projekt 3.2.1 Regenerácia verejných priestranstiev (výsadba verejnej zelene)	2015	obec	rozpočet obce, EF* spolufinancovanie 5%	Počet vysadených kusov izolačnej zelene
Aktivita 3.2.4 Každoročné čistenie potoka	2015 2016	obec	rozpočet obce	Počet opatrení zameraných na ochranu pred povodňami

Zdroj: vlastné spracovanie

Skratky a vysvetlivky:

IROP – Integrovaný regionálny operačný program

PRV – Program rozvoja vidieka

OP KŽP – Operačný program Kvalita životného prostredia

EF – Environmentálny fond

POD – Program obnovy dediny

*v závislosti od získaných finančných prostriedkov

4.4. Systém monitorovania a hodnotenia

Systém monitorovania, hodnotenia a aktualizácie PHSR zahŕňa:

- monitorovanie plnenia akčného plánu, aktualizácia akčného plánu – obec raz ročne získa a spracuje pripomienky úradu, poslancov a verejnosti, zvyčajne do leta v čase začiatku prípravy rozpočtu na ďalší rok,
- hodnotenie plnenia PHSR – samospráva vyhodnotí dosiahnuté výsledky a dosahy realizovaných opatrení do 31. mája za predošlý rok. (Formulár č. 3 – Záznam z monitorovania, Formulár č. R 4 – Monitorovacia správa, Formulár č. R 5 - Plán hodnotenia a monitorovania),
- aktualizácia PHSR (Samospráva uskutoční každé 3 – 4 roky).

Hlavný nástroj komunikácie PHSR pre obec predstavuje webová stránka so sprievodnými komunikačnými kanálmi: úradná tabuľa, rozhlas. Základným nástrojom monitorovania a kontroly sú „Podklady na rokovanie obecného zastupiteľstva“. Zamestnanci obecného úradu pripravujú vstupné údaje, na príprave materiálu sa podieľajú komisie zastupiteľstva, rokujú o ňom poslanci, materiál a zastupiteľstvo sú verejné.

Formulár č. R 3 - Záznam z monitorovania (Príklad)

Správa o plnení akčného plánu obce XY ku dňu bola spracovaná v zmysle Programu hospodárskeho rozvoja a sociálneho rozvoja obce XY na roky 2014 - 2020, časť 4. Realizačná časť, Cieľom monitoringu Akčného plánu obce XY je pripraviť komplexnú informáciu o tom, ako sa plnia opatrenia navrhnuté v PHSR obce a počas celého obdobia platnosti dokumentu v rokoch 2014 - 2020. Tieto údaje sú k dispozícii pre samosprávu a širokú verejnosť.

Akčný plán obce XY je zoradený podľa priorít, oblastí a opatrení. Odpočet aktivít v akčnom pláne je spracovaný z pohľadu obce XY. V akčnom pláne sú vymenované aktivity bežného, kapitálového a podporného charakteru v časovom slede. Ide o aktivity, ktoré je potrebné realizovať v ďalšom období. Akčný plán je spracovaný na základe údajov zo schváleného rozpočtu obce, schválených strategických dokumentov obce.

Aktuálna verzia akčného plánu je zverejnená na webovej stránke obce www.....

Pripomienky k akčnému plánu obce je možné zaslať e-mailom na adresu@.....sk.

Ďalší monitoring akčného plánu sa uskutoční ku dňu

Zdroj: vlastné spracovanie

Monitorovanie a hodnotenie súvisí aj s analýzou a riadením rizík a komunikáciou s verejnosťou ako „pravidelný odpočet“ a prezentácia dosiahnutých výsledkov, umožňuje PHSR vhodne aktualizovať (časovo a vecne). Vychádza z Plánu hodnotenia a monitorovania – Formulár č. R 5. Súčasťou monitorovacej správy je aktualizácia a hodnotenie stavu plnenia ukazovateľov vo Formulári č. P 2 a v tejto fáze je vhodné použiť Formulár č. R 4 (Príklad Monitorovacej správy).



Formulár č. R 5 - Plán hodnotenia a monitorovania

Plán priebežných hodnotení PHSR na programové obdobie 2014 - 2020		
Typ hodnotenia	Vykonať prvýkrát	Dôvod vykonania/ periodicita
Strategické hodnotenie	najskôr v roku 2016	podľa rozhodnutia obce/koordinátora PHSR a vzniknutej spoločenskej potreby
Operatívne hodnotenie		
Tematické hodnotenie časti PHSR	v roku 2016	téma hodnotenia identifikovaná ako riziková časť vo výročnej monitorovacej správe za predchádzajúci kalendárny rok
Ad hoc mimoriadne hodnotenie		pri značnom odklone od stanovených cieľov
		pri návrhu na revíziu PHSR
Ad hoc hodnotenie celého PHSR alebo jeho časti		na základe rozhodnutia starostu/primátora, kontrolného orgánu obce/mesta, podnetu poslancov; na základe protokolu NKÚ SR, správy auditu...
Ad hoc hodnotenie celého PHSR alebo jeho časti	každoročne	V súlade so zákonom č.539/2008 Z.z. o podpore regionálneho rozvoja v znení neskorších predpisov

Zdroj: vlastné spracovanie



Formulár č. R 4 - Monitorovacia správa

(Príklad Monitorovacej správy)

Úroveň prvku stratégie	Opis prvkov stratégie	Plánovaný termín realizácie	Ukazovateľ výstupu	Počiatková hodnota ukazovateľa	Plánovaná hodnota ukazovateľa	Skutočná hodnota ukazovateľa	Rozpočet obce od do	Externé zdroje od do	Realizácia aktivít od do a plán na obdobie od do
Cieľ 1 - Udržanie konkurencieschopnosti a ekonomického rastu									
Opatrenie 1.1									
Projekt 1.1.1 Dobudovanie chodníkov, komunikácií – nová IBV, bytové domy	Dobudovanie infraštruktúry obce	2015 - 2016	Dĺžka novovybudovaných MK a chodníkov	0	0,500	xx	r.2015	0	
Cieľ 2 - Rozvoj sociálnej infraštruktúry, cestovného ruchu a školstva									
.									
.									
.									
.									
.									

Zdroj: *vlastné spracovanie*

Formulár č. P 2 je neoddeliteľnou súčasťou monitorovacej správy.

4.5. Stručný popis komunikačnej stratégie

Komunikačnú stratégiu je potrebné zamerať tak na internú, ako aj externú komunikáciu. Pri príprave je možné vychádzať z rôznych foriem získavania informácií:

- tlačené materiály: verejné informačné tabule; letáky rozdávané na verejných podujatiach; letáky rozposielané verejnosti priamo; jednoducho napísaný bulletin; brožúra s dotazníkovou kartičkou na zadnej strane, ktorú je možné odoslať späť; plagáty; pútače; internetové stránky – vrátane verejných pripomienok,
- využitie existujúcich médií: účasť na miestnych aktivitách a podujatiach; zverejňovanie informácií v miestnej tlači; novinové články a príspevky členov pracovných skupín; vyjadrenia expertov; stretnutia; vystúpenia v obecnom rozhlase/televízií; reklama,
- stretnutia: stretnutia s kľúčovými ľuďmi/skupinami; verejné stretnutia; verejné semináre,
- rozhovory a prieskumy: dotazník pre záujmové skupiny; dotazník pre širokú verejnosť,
- iné aktivity: vzdelávacie programy na vybrané témy (kľúčové, kritické).

K prehľadu sa priložia zápisy, spísané pripomienky členov k zaslaným materiálom a prezenčné listiny v prípade už zrealizovaných komunikačných aktivít.

Pracovný tím zabezpečí informovanie verejnosti o realizácii PHSR a v prípade potreby verejné prerokovanie aktualizácie PHSR. Vychádza pri tom z časových rámcov uvedených vo Formulári č. R 6 – Komunikačný plán PHSR.

Formulár č. R 6 - Komunikačný plán pre fázu realizácie PHSR

P. č.	Časový rámec	Miesto konania	Cieľová skupina	Forma	Téma, ciele	Vstupné údaje	Výstupy
1.	04/2015	ObÚ	obyvatelia	Zasadnutie ObZ	PHSR - Schválenie zámeru	Návrh zámeru	Zápisnica z rokovania ObZ
2.	06/2015	ObÚ, obec	obyvatelia	Zverejnenie na webovej stránke - pripomienkovanie	PHSR Strategická časť	Návrhy, pripomienky	Podklady k strategick ej časti PHSR
3.	08/2015	ObÚ	obyvatelia	Materiál na zasadnutie ObZ	Schválenie PHSR	Návrh dokumentu	Uznesenie ObZ
4.	10/2015	ObÚ	obyvatelia	Materiál na zasadnutie ObZ	Rozpočet obce na r.2016	Návrh dokumentu	Uznesenie ObZ
5.	05/2016	ObÚ	obyvatelia	Verejné pripomienkovanie/Materiál na zasadnutie ObZ	Vyhodnotenie PHSR za r.2015	Monitorovací a správa	Uznesenie ObZ



6.	05/2017	ObÚ	obyvatelia	Verejné pripomienkova nie/Materiál na zasadnutie ObZ	Vyhodnotenie PHSR za r.2016	Monitorovací a správa	Uznesenie ObZ
7.	05/2018	ObÚ	obyvatelia	Verejné pripomienkova nie/Materiál na zasadnutie ObZ	Vyhodnotenie PHSR za r.2017	Monitorovací a správa	Uznesenie ObZ
8.	05/2019	ObÚ	obyvatelia	Verejné pripomienkova nie/Materiál na zasadnutie ObZ	Vyhodnotenie PHSR za r.2018	Monitorovací a správa	Uznesenie ObZ
9.	05/2020	ObÚ	obyvatelia	Verejné pripomienkova nie/Materiál na zasadnutie ObZ	Vyhodnotenie PHSR za r.2019	Monitorovací a správa	Uznesenie ObZ
10.	05/2021	ObÚ	obyvatelia	Verejné pripomienkova nie/Materiál na zasadnutie ObZ	Vyhodnotenie PHSR za r.2020	Monitorovací a správa	Uznesenie ObZ
11.	05/2021	ObÚ	obyvatelia	Zasadnutie ObZ	Aktualizácia PHSR – príprava na PHSR 2021- 2027	Návrh zámeru	Uznesenie ObZ

Zdroj: vlastné spracovanie

5. FINANČNÁ ČASŤ

Zahrňa najmä:

- zdroje financovania regionálneho rozvoja,
- finančný rámec PHSR, vrátane modelu viaczdrojového financovania jednotlivých opatrení, aktivít (projektov),
- indikatívny finančný plán na celú realizáciu PHSR.

5.1. Zdroje financovania regionálneho rozvoja

Aby mohla obec realizovať projektové zámery a aktivity zahrnuté v PHSR potrebuje zabezpečiť ich finančné krytie. Tabuľka č.6 zahrňa možné zdroje financovania regionálneho rozvoja vo všeobecnosti v súlade s §4 zákona.

Tab.č.6 Zdroje financovania regionálneho rozvoja

Druh	Riadne zdroje financovania	Doplnkové zdroje financovania
Zdroj	a) zo štátneho rozpočtu vrátane finančných prostriedkov z rozpočtových kapitol ministerstiev	finančné prostriedky z EÚ určené:
	b) zo štátnych účelových fondov	a) hospodársky zaostalým regiónom, ktoré podľa ukazovateľov hospodárskeho rozvoja a sociálneho rozvoja vykazujú nižšiu úroveň rozvoja, ako je priemerná úroveň EÚ
	c) z rozpočtov vyšších územných celkov	b) regiónom s nepriaznivou štruktúrou zamestnanosti a podnikateľského prostredia
	d) z rozpočtov obcí	
	e) z prostriedkov fyzických osôb	
	f) z prostriedkov právnických osôb	
	g) z úverov a príspevkov medzinárodných organizácií	
	h) z prostriedkov vyplývajúcich z medzinárodných zmlúv o poskytnutí grantu uzatvorených medzi Slovenskou republikou a inými štátmi	
	i) z iných prostriedkov, ak to ustanoví osobitný predpis	

Zdroj: Vlastné spracovanie

Rozpočet obce a jeho tvorbu legislatívne vymedzujú zákony: zákon o obecnom zriadení (§9) a zákon č.583/2004 Z.z. o rozpočtových pravidlách územnej samosprávy a o zmene a doplnení niektorých zákonov v znení neskorších predpisov.



Rozpočet obce sa vnútorne člení na:

- bežné príjmy a bežné výdavky (ďalej len „bežný rozpočet“),
- kapitálové príjmy a kapitálové výdavky (ďalej len „kapitálový rozpočet“),
- finančné operácie.

Príjmy rozpočtu obce ďalej delíme na:

- výnosy miestnych daní a poplatkov podľa osobitného predpisu,
- nedaňové príjmy z vlastníctva a z prevodu vlastníctva majetku obce a z činnosti obce a jej rozpočtových organizácií podľa tohto alebo osobitného zákona,
- úroky a iné príjmy z finančných prostriedkov obce,
- sankcie za porušenie finančnej disciplíny uložené obcou,
- dary a výnosy dobrovoľných zbierok v prospech obce,
- podieľy na daniach v správe štátu podľa osobitného predpisu,
- dotácie zo štátneho rozpočtu na úhradu nákladov preneseného výkonu štátnej správy v súlade so zákonom o štátnom rozpočte na príslušný rozpočtový rok a dotácie zo štátnych fondov,
- ďalšie dotácie zo štátneho rozpočtu v súlade so zákonom o štátnom rozpočte na príslušný rozpočtový rok,
- účelové dotácie z rozpočtu vyššieho územného celku alebo z rozpočtu inej obce na realizáciu zmlúv podľa osobitných predpisov,
- prostriedky z Európskej únie a iné prostriedky zo zahraničia poskytnuté na konkrétny účel,
- iné príjmy ustanovené osobitnými predpismi.

Za vlastné príjmy rozpočtu obce sa považujú príjmy rozpočtu obce podľa písm. a) – f).

Príjmy obce môžeme rozdeliť podľa Tab. č. 7:

Tab.č.7 Príjmy obce

Príjmy			
Vlastné		Cudzie	
Daňové	Nedaňové	Návratné	Nenávratné
Daň z príjmu FO	Príjmy z vlastníctva majetku	Úvery a pôžičky	Dotácie
Miestne dane	Príjmy z činnosti samosprávy	Komunálne zmenky	
	Poplatky	Príjmy z emisie CP	
	Sankcie, pokuty, dary	Komunálny leasing	
	Príjmy z mimorozpočtových fondov		

Zdroj: Vlastné spracovanie



Možné využitie týchto zdrojov bolo použité aj pri zostavovaní Akčného plánu v časti 4.3 Formulár č. R 1.

Obec má schválený prebytkový rozpočet na r.2015 (s výhl'adom do r.2017)

Tab.č.8 Rozpočet obce

Rok/EUR	2014	2015	2016	2017
Bežné príjmy	738 337,00	757 936,00	795 834,00	833 731,00
Kapitálové príjmy	24 500,00	12 000,00	2 000,00	0,00
Finančné príjmy	511,00	140,00	147,00	154,00
Príjmy spolu	763 348,00	770 076,00	797 981,00	833 885,00
Bežné výdavky	639 415,52	622 255,10	644 030,00	674 632,00
Kapitálové výdavky	11 816,49	21 000,00	0,00	0,00
Finančné výdavky	0,00	0,00	0,00	0,00
Výdavky spolu	651 232,01	643 255,10	644 030,00	674 632,00
Hospodárenie celkom	112 115,99	126 820,90	153 951,00	159 253,00

Zdroj: Obecný úrad Dojč

5.2. Finančný rámec PHSR

Pri tvorbe finančného rámca bol použitý Formulár č. F 2, ktorý zahŕňa možné navrhnuté projekty a aktivity vrátane možných zdrojov financovania – samostatná Príloha č.7

Finančný rámec na realizáciu PHSR pre potreby súhrnného prehľadu plánovaných projektov a aktivít je formulárom s podrobnou štruktúrou plánovaných finančných prostriedkov na opatrenia, projekty a aktivity PHSR na celé jeho obdobie a obsahuje aj podmienky a predpoklady jeho plnenia na základe možných scenárov vývoja. Dobré naplánovať finančnú a inštitucionálnu kapacitu je náročné a dobrý finančný rámec vytvára predpoklady na zvládnutie realizácie PHSR v súlade s reálnymi možnosťami obce.

Model viaczdrojového financovania – financovanie projektov bude viaczdrojové, zloženie zdrojov bude zahŕňať rozpočet obce, zdroje EÚ, štátne dotácie, úverové zdroje a ďalšie zdroje (Príloha č.7).



5.3. Indikatívny finančný plán PHSR

Indikatívny rozpočet – sumarizácia je celkovým prehľadom **plánovaných** finančných prostriedkov počas celej platnosti schváleného PHSR, má priamy vzťah k rozpočtu obce (s dosahom na jej hospodárenie) a mal by rešpektovať princípy zodpovedného finančného manažmentu.

Formulár č. F 5 – Indikatívny rozpočet - sumarizácia

Oblasť/Rok	2014	2015	2016	2017	2018	2019	2020	Spolu €
I. Hospodárska oblasť	0	392 900	2 096 000	1 500 000	1 500 000	1 520 000	1 580 500	8 589 400
II. Sociálna oblasť	0	145 500	210 000	70 000	70 500	70 000	71 300	637 300
III. Environmentálna oblasť	0	204 500	5 000	20 000	30 000	30 000	17 000	306 500

Schválený indikatívny rozpočet resp. finančný rámec (Prílohu č.7) je potrebné zapracovať do rozpočtu samosprávy a ďalších záväzných dokumentov.



6. ZÁVEREČNÁ ČASŤ

Formulár č. Z 1 Schválenie PHSR

Dokument	Program hospodárskeho a sociálneho rozvoja obce Dojč na r.2014 – 2020
Prerokovanie	<ul style="list-style-type: none">• Prerokovanie v orgánoch samosprávy (zastupiteľstvo, komisie)• Verejné pripomienkovanie (zverejnené na webovej stránke, úradnej tabuli)
Schválenie	Uznesenie obecného zastupiteľstva

Program hospodárskeho a sociálneho rozvoja obce Dojč na r.2014 - 2020 bol zverejnený na webovej stránke obce www.dojc.sk aj na úradnej tabuli a následne schválený na zasadnutí Obecného zastupiteľstva dňa uznesením č.

7. PRÍLOHY



Príloha č.1 – Zoznam členov pracovného tímu

Pracovný tím:

PaedDr. Slavomíra Melišová	starostka obce (garant PHSR)
Ing. Pavol Zich	zástupca starostky obce člen komisie na ochranu verejného poriadku a komisie školstva, kultúry a športu
Ing. Svetlana Šefčíková	poslankyňa ObZ, predseda komisie finančnej a správy majetku
Ing. Andrej Vician	poslanec ObZ, predseda komisie stavebnej a ŽP a člen komisie na ochranu verejného záujmu
Mgr. Zuzana Macková	poslankyňa ObZ, predseda komisie školstva, kultúry a športu a komisie na ochranu verejného záujmu
Ing. Peter Orság	poslanec ObZ, predseda komisie na ochranu verejného poriadku
JUDr. Antónia Mikulíková	poslankyňa ObZ, predseda komisie na ochranu verejného záujmu a člen komisie stavebnej a ŽP a člen komisie finančnej a správy majetku
Katarína Čelústková	poslankyňa ObZ, člen komisie finančnej a a správy majetku a komisie na ochranu verejného záujmu
Bc. Martina Gajarová	poslankyňa ObZ, člen komisie stavebnej a ŽP a komisie na ochranu verejného záujmu
Bc. Júlia Kozánková	poslankyňa ObZ, člen komisie školstva, kultúry a športu a komisie na ochranu verejného poriadku
Ing. Mgr. Gabriela Gergelová	externý dodávateľ, konateľ



Príloha č.2 – Zoznam informačných zdrojov použitých v PHSR

Názov dokumentu / Zdroj dát	Platnosť dokumentu	Úroveň dokumentu	Oblasť dát / téma	Webová stránka
Národná stratégia regionálneho rozvoja SR 2020/30 (NSRR)	2030	národná		www.mindop.sk
Koncepcia územného rozvoja Slovenska 2001- záväzná časť v znení KURS 2011	2030	národná		www.mindop.sk
Stratégia Európa 2020	2020	národná		www.mindop.sk
Národný program reforiem 2014	2014-2017	národná		www.finance.gov.sk
Metodika na vypracovanie PHSR 2014-2020, (verzia 2.0, Február 2015)	2014-2020	národná		www.mindop.sk
Partnerská dohoda SR 2014-2020	2020	národná		www.partnerskadohoda.gov.sk
Operačné programy 2014-2020	2020	národná		
PHSR TTSK	2020	regionálna		
Územný plán TTSK nový 14.4.2015		regionálna		
Krajinno-ekologický plán TTSK k ÚP		regionálna		
Plán hospodárskeho a sociálneho rozvoja TTSK 2007-2013		regionálna		
Územný plán obce Dojč	2020	miestna		www.dojc.sk
Program odpadového hospodárstva obce na r.2007-2013	2013	miestna		Obecný úrad
Štatút obce		miestna		www.dojc.sk
Rozpočet obce na r.2015	2015	miestna		Obecný úrad
Záverečný účet obce za r.2014		miestna		Obecný úrad
Štatistický úrad SR, MOŠ				www.statistics.sk
Štatistický úrad SR, databáza DATACube			Demografia	datacube.statistics.sk
Štatistický úrad SR, databáza DATACube			Bývanie	datacube.statistics.sk
Štatistický úrad SR, databáza DATACube			Školstvo a vzdelávanie	datacube.statistics.sk
Štatistický úrad SR, databáza DATACube			Zdravotníctvo	datacube.statistics.sk
Štatistický úrad SR, databáza DATACube			Sociálna starostlivosť	datacube.statistics.sk
Štatistický úrad SR, databáza DATACube			Ekonomická situácia	datacube.statistics.sk

Zdroj: Vlastné spracovanie

**Program hospodárskeho a sociálneho rozvoja
obce Dojč na r.2014 - 2020**

Zámer spracovania PHSR	
Názov dokumentu	Program hospodárskeho a sociálneho rozvoja obce Dojč na r.2014 - 2020
Forma spracovania	prostredníctvom externej spoločnosti
Riadenie procesu spracovania	1. vytvorenie pracovnej skupiny 2. zapojenie verejnosti a komunikácia s verejnosťou (informovanie) 3. samotné spracovanie PHSR
Obdobie spracovania	04 - 06/2015
Forma financovania	rozpočet obce

Program hospodárskeho a sociálneho rozvoja (ďalej aj PHSR) obce spolu s územným plánom je základným a kľúčovým dokumentom pre riadenie samosprávy, vychádzajúcim z poznania situácie a konkrétnych potrieb občanov, podnikateľov, záujmových skupín a ďalších subjektov v území. Formuluje svoju predstavu o budúcnosti spolu s činnosťami a projektmi na jej zabezpečenie. PHSR je dokumentom strategického plánovania. Je rozvojový dokument, ktorý sa spracováva na regionálnej aj miestnej úrovni v súlade so zákonom č.539/2008 Z.z. o podpore regionálneho rozvoja v znení neskorších predpisov a v súlade s Metodikou Ministerstva dopravy, výstavby a regionálneho rozvoja SR (verzia 2.0, Február 2015). Vypracovanie tohto dokumentu je aj podmienkou pre subjekty miestnej samosprávy na čerpanie fondov EÚ v programovom období 2014 – 2020.

PHSR obce Dojč pozostáva z nasledovných častí:

1. Analytická časť
2. Strategická časť
3. Programová časť
4. Realizačná časť
5. Finančná časť

Pri jeho tvorbe nám záleží na názoroch všetkých obyvateľov obce, záujmových skupín a ostatných subjektov na území obce, preto sa na Vás obraciame so žiadosťou o zasielanie návrhov a pripomienok k rozvojovej stratégii obce na ďalšie obdobie osobne alebo prostredníctvom e-mailu obec@dojc.sk najneskôr do **10.06.2015**.

Finálna verzia bude uverejnená na webovej stránke obce www.dojc.sk aj na úradnej tabuli a bude podliehať schváleniu obecným zastupiteľstvom.



Príloha č.4 – Zoznam podnikateľských subjektov

Formulár č. A 4 - Evidencia podnikateľských subjektov

Číslo	Subjekt	Kontakt
1	Ivan Thebery - Mlyn Thebery, 30063019, Dojč 342	
2	Mario Hazucha - GEOS, 34735691, 90602 Dojč 478	
3	Peter Šefčík, 35497793, Dojč 471	
4	Miroslav Čelustka, 41944542, Dojč 35	
5	Jozef Šajdík - Šatex, 41401328, Dojč 296	
6	Anna Masaryková, 34475354, Dojč 420	
7	Rastislav Jankovič - CONTILINE, 35293047, Dojč 266	
8	Štefan Kalman, 40202933, Dojč 103	
9	Ján Ušiak, 46626051, Dojč 410	
10	Jozef Otočka, 43163548, Dojč 138	
11	Miroslav Horňák, 43180621, Dojč 97	
12	Erik Forberger, 43622488, Dojč 410	
13	Ing. Mária Steinerová - Ekokonzul, 32825986, Dojč 442	
14	Juraj Holkovič, 45363951, Dojč 335	
15	Pavol Masaryk, 45413274, Dojč 476	
16	Stanislav Skala, 17718686, Dojč 101	
17	Milan Petrla - AUTTRANS, INTERNATIONAL, 33040931, Dojč 456	
18	Ludmila Krenželáková, 34473114, Dojč 424	
19	Ladislav Meliš X-TREME, 40766047, Dojč 146	
20	Štefan Nemečkay, 33040451, Dojč 175	
21	Ján Linek, 37173715, Dojč 421	
22	Tibor Gašparín - TG, 48083259, Dojč 191	
23	Ján Ganzlmár, 46063382, Dojč 248	
24	MVDr. Pavol Kubík, 34049479, Dojč 386	
25	Ján Filuš, 33512400, Dojč 226	
26	Vladimír Jankovič - EKOTRANS, 30972752, Dojč 445	
27	Peter Holkovič - HTM SYSTEMS, 37769472, Dojč 335	
28	Ján Haba - ŠKOLENIE VODIČOV, 33815747, Dojč 321	
29	Ladislava Šebestová, 33949212, Dojč 395	
30	Erika Olšová, 41403339, Dojč 461	
31	Ján Paulus, 47375621, Dojč 437	
32	Zuzana Morávková, 43202314, Dojč 288	
33	Martin Gajar, 44335741,	
34	Josef Fiala - STREKR, 11839023, Dojč 120	
35	Vladimír Štora, 40761592, Dojč 220	
36	Anna Holkovičová, 37173880, Dojč 335	
37	Barbora Vajdová, 48019712, Dojč 300	
38	Milota Ščepková, 43592546, Dojč 313	



39	Radoslav Simeonov - T R E N D, 33033552, Dojč 23	
40	Ing. Ján Ušiak, 41402804, Dojč 410	
41	Marcela Dolgová, 40764141, Dojč 74	
42	Karol Matula, 40762513, Dojč 106	
43	Róbert Khúla, 47149191, Dojč 51	
44	Michal Ganzlmár, 47375591, Dojč 248	
45	Tomáš Serafin, 48076830, Dojč 410	
46	Róbert Malík, 44802749, Dojč 7	
47	Jozef Drinka - STAVEBNÉ PRÁCE, 40766926, Dojč 468	
48	Pavel Danko, 34475150, Dojč 436	
49	Monika Katriňáková, 43358357, Dojč 375	
50	Pavol Grünvalský, 47220902,	
51	Dominik Mihál LAM-PLAST, 47648601, Dojč 88	
52	Jozef Pavlík, 48059633, Dojč 430	
53	Ing. Anna Petrášová, 34049011, Dojč 473	
54	Štefan Pavlík, 43209769, Dojč 432	
55	Ladislav Blatnický - Lajo, 43827659, Dojč 13	
56	Lucia Jankovičová - EUROLINE, 44201982, Dojč 266	
57	Stanislav Cintula, 44494408, Dojč 211	
58	Elena Danková, 45560021, Dojč 104	
59	Ľubica Vašková - Butik - DIANA, 11874155, Dojč 230	
60	Marian Beňák, 41402146, Dojč 197	
61	Peter Polák - Alvapa, 35294159, Dojč 104	
62	Ľuboš Húska, 41403029, Dojč 113	
63	Milan Žilínek - STAVEBNÉ PRÁCE, 40765610, Dojč 12	
64	Peter Sadák - Asklepíios, 45656274, Dojč 409	
65	Róbert Fiala, 47643722, Dojč 120	
66	Miroslav Dolga, 43095267, Dojč 74	
67	Laura Lučanská "UTATU", 44257392, Dojč 132	
68	Katarína Truppová, 44232829, Dojč 282	
69	Gabriela Masaryková, 44615841, Dojč 476	
70	Ján Grünvalský, 44610238, Dojč 49	
	s.r.o	
71	3packcarton, s.r.o. , 36 839 795, 406 Dojč	Zuzana Slováková
72	ADASKO - MAJORITY s.r.o., 47 078 791, 409	Zuzana Sadáková
73	Allied Trading, s.r.o., 47 385 120, 218	Ján Kutlak
74	bt medical, s.r.o., 46 885 218 , 108	Tomáš Božek
75	DATAMOBIL SK, s.r.o., 36 231 991 , 104	Peter Polák
76	DECORI Studio, s.r.o., 36 360 007, 14	Zoltán Galáž
77	DUCE, s.r.o., 44 462 603 , 127	Dušan Čelústka
78	ELLIPSIS, spol. s r.o., 36 773 069 , 26	Bc. Radko Jurák
79	emtei plus, spol. s r.o., 36 732 087 , 67	Martin Mikulík
80	emtei, spol. s r.o., 36 730 530, 67	Mgr. Antónia Mikulíková
81	JUDr. Antónia Mikulíková - mediátor, IČO: 42289963	



82	FAPRA, s.r.o, 36 192 716, 303	Richard Linek
83	GOKON s.r.o., 46 998 446, 19	Pavol Kondrla
84	Gregor Masaryk, s.r.o., 46 889 531, 420	Gregor Masaryk
85	JK Box SK s.r.o., 44 455 747, 447	Jan Kos
86	KOVA spol. s.r.o., 31 417 795, 280	Peter Konečný
87	LAPER, s. r. o., 44 113 382, 70	Ing. Patrik Rusňák
88	KKD s.r.o., 44 531 206 , 93	Ľubomír Drinka
89	KUTLAK s.r.o., 31 436 439, 218	František Kutlak
90	LM Trans s.r.o., 44 652 224, 69	Rastislav Stančík
91	MEGONS s.r.o., 45 371 440, 472	Viliam Morávek
92	OMS, spol. s r.o., 34 132 333, 419	RNDr Vladimír Levársky
93	Lucia Jankovičová - EUROLINE, 44 201 982 , 266	
94	Náš účtovník s.r.o., 47 623 471, 238	Robert Csizmazia
95	PALTRANS, s.r.o., 47 641 517, 187	Pavol Leška
96	PROMOSALES s.r.o., 31 327 192, 319	Mario Lavorato
97	Rastislav Jankovič - CONTILINE, 35 293 047, 266	
98	Red Monkey s.r.o., 47 171 405, 100	Mária Hoferková
99	Poľnohospodárske družstvo Dojč, 00 203 271	František Čelúška
100	Sekvoia s.r.o., 46 997 512, 317	Andrea Vizváryová
101	TIR-PET s.r.o., 45 948 861, 355	František Petrula
102	VACH s.r.o., 47 559 683, 426	Valentín Vach
103	STATEK, s.r.o., 46 955 658, 456	Anna Petrlová
104	TOMABETON, s.r.o., 46 519 262, 459	Jozef Tomašovič
105	VALENTÍN VACH - KOVOVÝROBA, 17 539 153, 426	
106	Vladimír Jankovič - EKOTRANS, 30 972 752, 445	
107	YellowNET, s.r.o., 36 749 664, 335	Mgr. Katarína Holkovičová



PROGRAM HOSPODÁRSKEHO A SOCIÁLNEHO ROZVOJA OBCE DOJČ 2014 – 2020

Príloha č.5 – Ex – post hodnotenie predchádzajúceho PHSR

Formulár č. Ú 6 - Ex-post hodnotenie predchádzajúceho PHSR Dojč																		
v EUR																		
č.	Názov investície - projektu (obec, okres)	Číslo a názov aktivity	Klasifikácia investície (stavby) - triedy	Rok začatia	Ukazovateľ	Cena podľa vykonávacieho projektu		Objem finančných prostriedkov v príslušnom roku spolu			Finančné prostriedky podľa zdrojov							
				Rok dokončenia	Memá jednotka	Celkom	Z toho stavebná časť	Rok	Objem fin. prost. - riadkov	Z toho verejné investície	Štátny rozpočet	Rozpočet samosprávneho kraja	Rozpočet obce	Štátne účelové fondy	Úvery so zárukou štátu	Rozpočet EÚ	Kód OP	Škr. zdroje
0	1	2	3	4	5	6	7	8	9	10	11	12	13	14	15	16	17	18
1	Vypracovanie územného plánu	Cieľ 1		2009		26 009,86		2009	20 209,23				20 209,23					
				2014				2014	5 800,63				5 800,63					
2	Dobudovanie kanalizačnej siete <i>nerealizované</i>	Cieľ 2	2223 - Miestne kanalizácie			N/A												
3	Výstavba rodinných domov - technická infraštruktúra <i>nerealizované</i>	Cieľ 3	1122 - Trojbytové a viacbytové budovy			N/A												
4	Výstavba malometrážnych a sociálnych bytov <i>realizované čiastočne</i>	Cieľ 3	1110 - Jednobytové budovy	2010				2010	180 000,00				180 000,00					
5	Dobudovanie a skvalitnenie školských a predškolských zariadení <i>nerealizované</i>	Cieľ 3	1263 - Školy, univerzity a budovy na vzdelávanie			N/A												
6	Vybudovanie obchvatnej komunikácie cesty III. triedy Dojč-Š. Humence <i>nerelevantné</i>	Cieľ 4	2111 - Cestné komunikácie															
7	Propagácia a informačný systém - mikroregión <i>nerealizované</i>	Cieľ 5				N/A												
8	Dobudovanie športového areálu <i>realizované čiastočne</i> <i>- Multifunkčné ihrisko</i>	Cieľ 5	2411 - Športové ihriská	2010				2010	58 000,00				58 000,00					
9	Vytvorenie zóny pre miestny priemysel, výrobné a technické služby s príslušnou infraštruktúrou <i>nerealizované</i>	Cieľ 6				N/A												
	Všetchny																	
	N/A - nerealizované																	

Príloha č.6 – Vyhodnotenie dotazníkového prieskumu

Jednou z metód pri získavaní podkladov k vypracovaniu PHSR je, okrem informovania prostredníctvom úradnej tabule, aj zapojenie širokej verejnosti. Pri vypracovaní PHSR obce Dojč bol uskutočnený prieskum verejnej mienky v priebehu mesiaca máj 2015. Dotazník bol zverejnený na webovej stránke obce a prostredníctvom poslancov obecného zastupiteľstva distribuovaný aj do schránok rodinných domov. Na obecnom úrade a v obchode COOP Jednota boli umiestnené voľne prístupné schránky na vrátenie vyplneného dotazníka. Vyplnenie dotazníka bolo anonymné. Dotazník obsahoval možnosť vyjadriť vlastný názor, podať návrhy a námietky. **Výsledky z prieskumu boli použité na vypracovanie rozvojovej stratégie obce a návrhy na konkrétne projekty na ďalšie obdobie. Sú zohľadnené v Stratégickej resp. Programovej časti PHSR obce.**

Návratnosť

Distribúcia: 357 ks

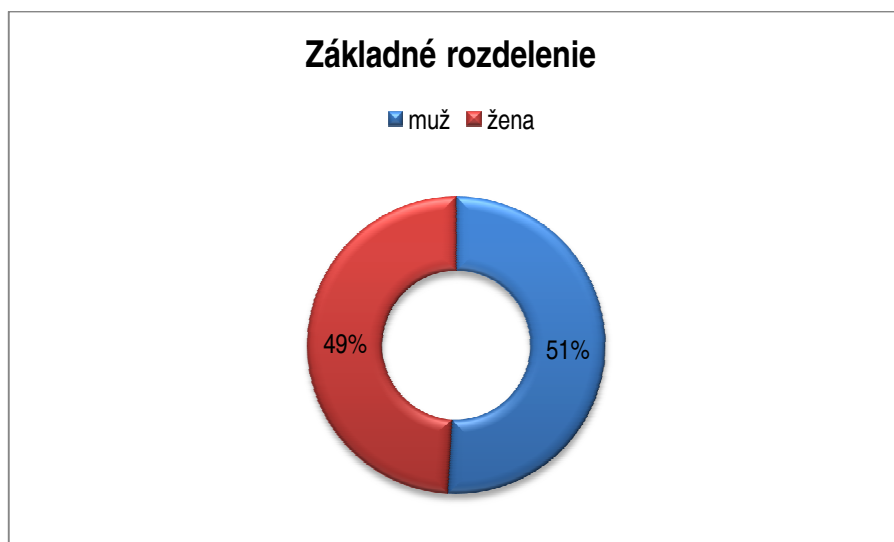
Počet vrátených dotazníkov: 40 ks + 15 ks elektronicky = 55 ks (návratnosť 15,4 %).

Dotazník bol zverejnený aj na web stránke obce a úradnej tabuli. Pokiaľ prihladneme na skutočnosť, že sa do dotazníkového prieskumu mali možnosť zapojiť obyvatelia v produktívnom a poproduktívnom veku (spolu 902+162 = 1064 respondentov) je návratnosť 5,2%.

Základné rozdelenie

Do dotazníkového prieskumu sa zapojilo 55 respondentov, z toho 27 žien (49%) a 28 mužov (51%).

muž	žena	spolu
28	27	55
20	20	40
8	7	15



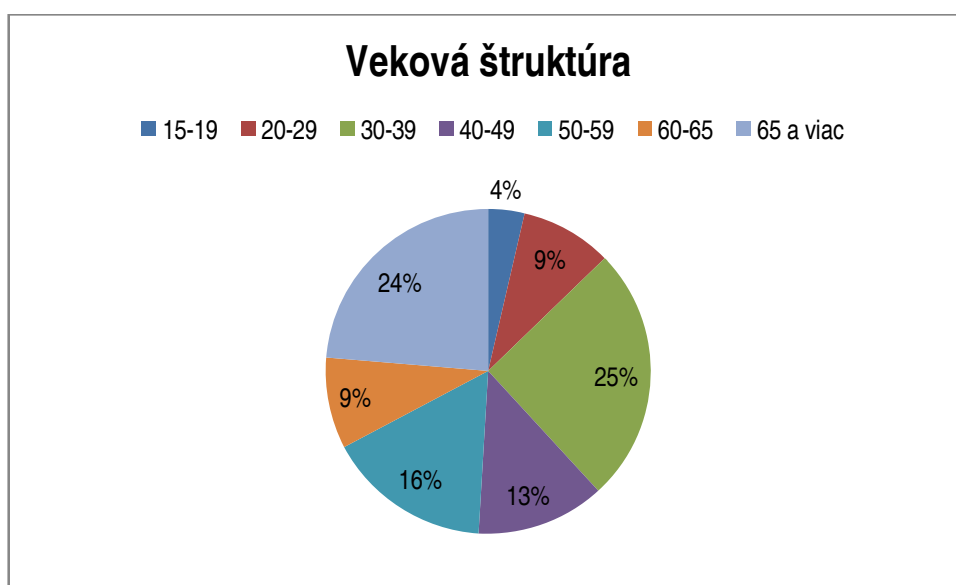
Graf č.1



Veková štruktúra

Podľa vekovej štruktúry zúčastnených bolo najviac zúčastnených: 25% vo veku 30 - 39 rokov, nasledovalo 24% obyvateľov starších ako 65 rokov, 16 % obyvateľov vo veku 50 - 59 rokov, 13% obyvateľov v rokoch 40 - 49, 9% obyvateľov v rokoch 60-65, 9% obyvateľov v rokoch 20 - 29 a najmenej 4% občanov v rokoch 15 - 19.

15 - 19	20 - 29	30 - 39	40 - 49	50 - 59	60 - 65	65 a viac	spolu
2	5	14	7	9	5	13	55
2	3	9	3	7	3	13	40
0	2	5	4	2	2	0	15

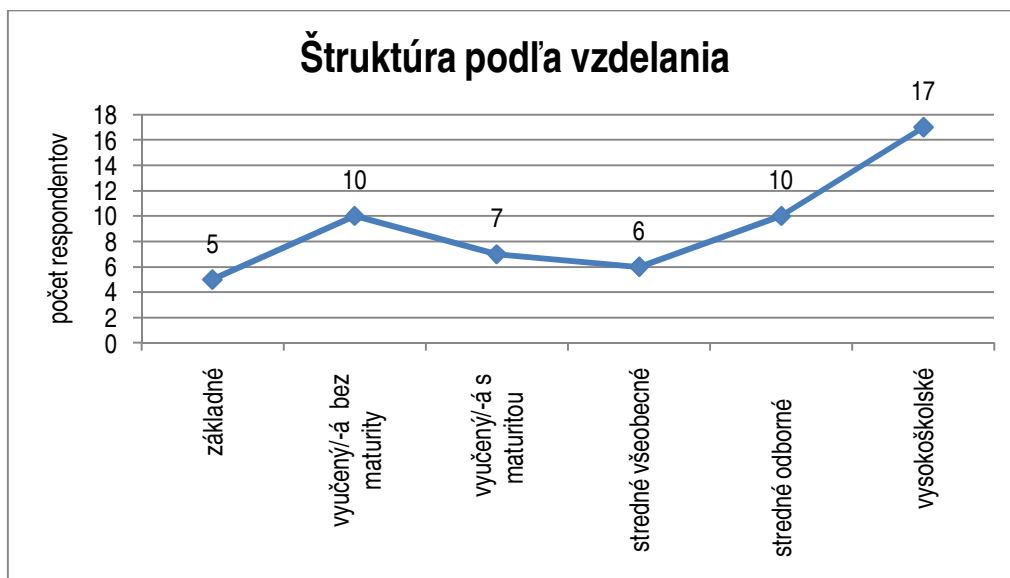


Graf č.2

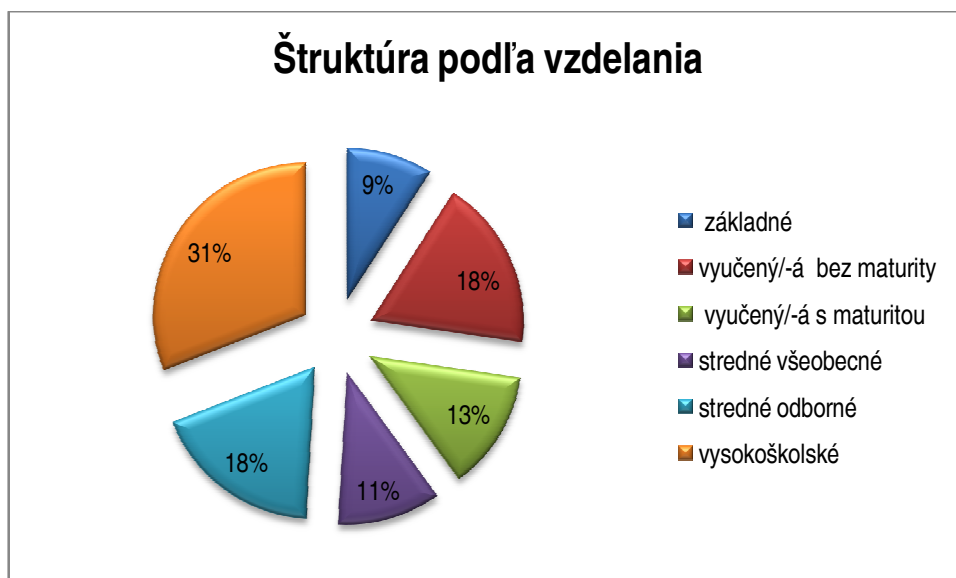
Vzdelanostná štruktúra

Podľa vzdelanostnej štruktúry respondentov najviac zapojených malo vysokoškolské vzdelanie 17 zúčastnených (31%), 10 respondentov (18%) bolo vyučených bez maturity, 10 respondentov (18%) malo stredné odborné vzdelanie, 7 respondentov (13%) vyučených s maturitou, 6 zúčastnených (11%) malo stredné všeobecné vzdelanie, a 5 zúčastnených (9%) so základným vzdelaním.

základné	vyučený/-á bez maturity	vyučený/-á s maturitou	stredné všeobecné	stredné odborné	vysokoškolské	spolu
5	10	7	6	10	17	55
5	8	7	4	8	8	40
0	2	0	2	2	9	15



Graf č.3

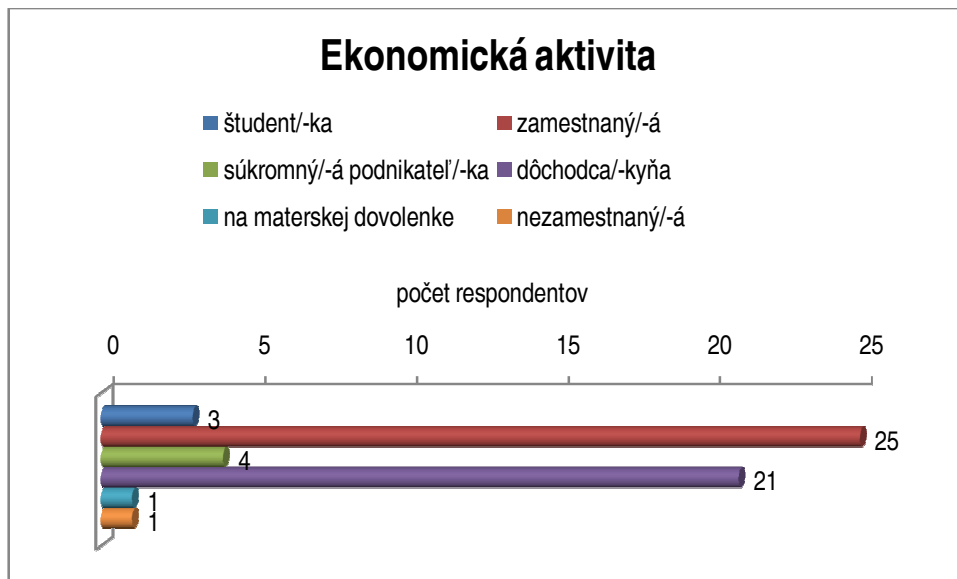


Graf č.4

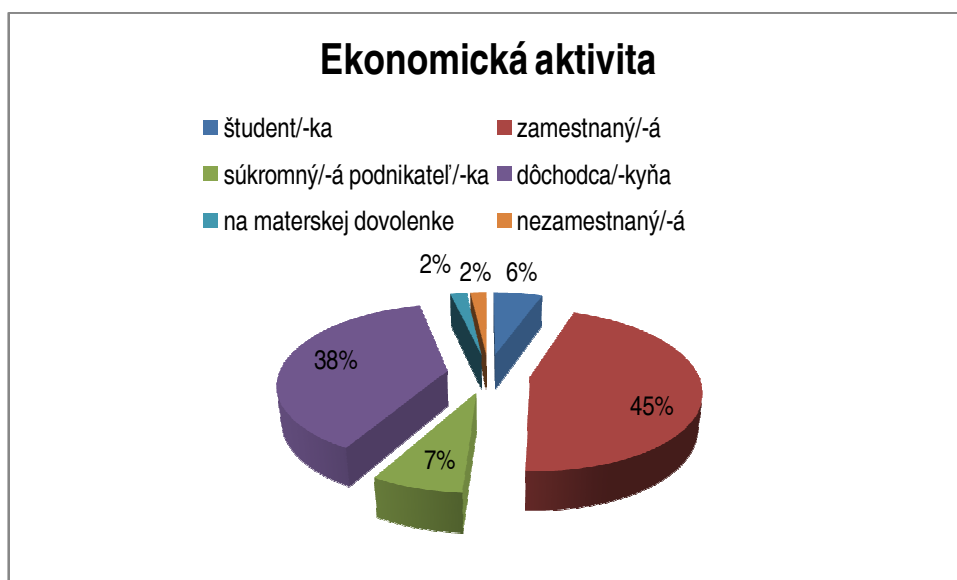
Ekonomická aktivita

Podľa ekonomickej aktivity zúčastnených bolo najviac - 25 respondentov medzi zamestnanými (45%), nasledovalo 21 dôchodcov/ -kýň (38%), štyria súkromný/-á podnikatelia/-ky (7%), traja študenti (6%) a po jednej osobe na materskej dovolenke (2%) resp. nezamestnaným (2%).

študent/-ka	zamestnaný/-á	súkromný/-á podnikateľ/-ka	dôchodca/-kyňa	na materskej dovolenke	nezamestnaný/-á	spolu
3	25	4	21	1	1	55
2	15	3	18	1	1	40
1	10	1	3	0	0	15



Graf č.5



Graf č.6

Koľko rokov žijete v obci?

Na túto otázku 55 respondentov odpovedalo nasledovne: 36 účastníkov žije v obci viac ako 30 rokov, 16 zúčastnených žije v obci v rozpätí medzi rokmi 11 - 29 a 3 účastníci žijú v obci menej ako 10 rokov.

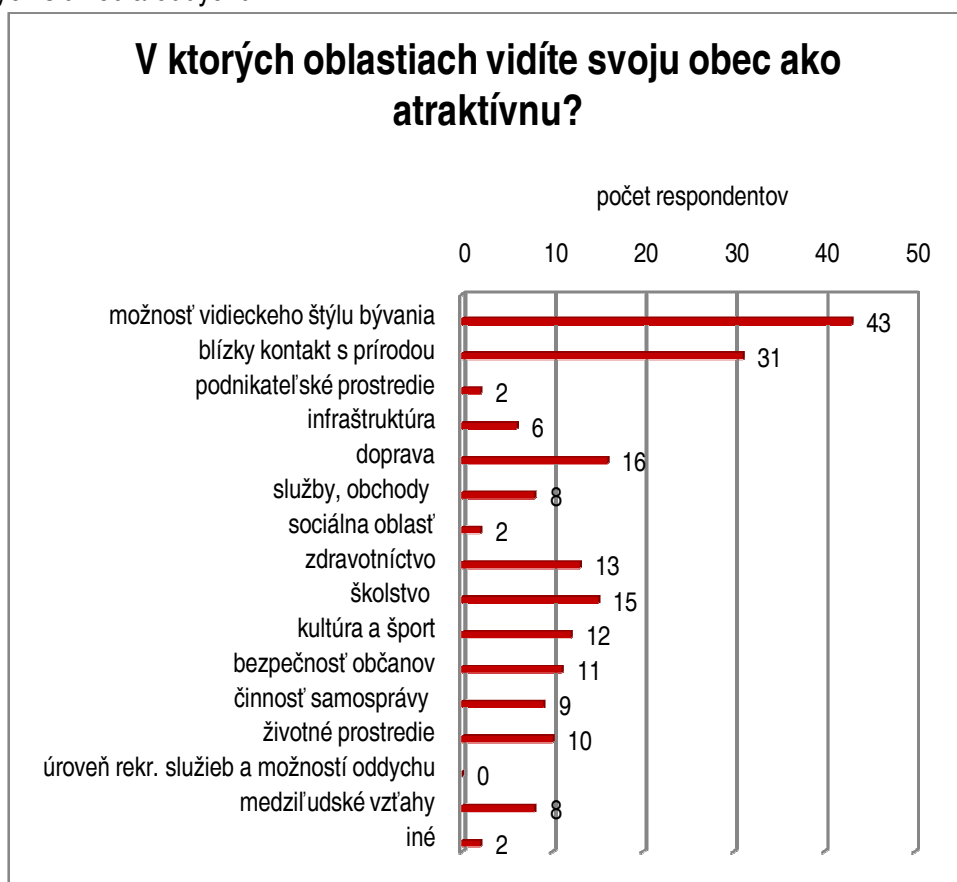
menej ako 1 rok	1 - 10	11 - 29	30 a viac	spolu
0	3	16	36	55
0	2	13	25	40
0	1	3	11	15



Graf č.7

V ktorých oblastiach vidíte svoju obec ako atraktívnu?

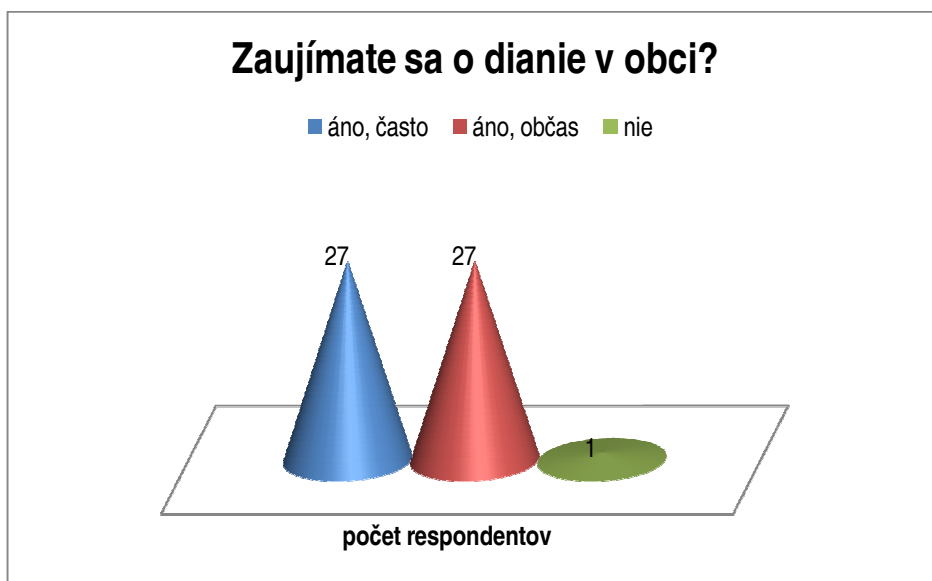
Podľa zúčastnených na dotazníkovom prieskume medzi najatraktívnejšie oblasti obce patria: možnosť vidieckeho štýlu bývania, blízky kontakt s prírodou, doprava, školstvo, zdravotníctvo, kultúra a šport. Naproti tomu medzi najmenej atraktívne oblasti: podnikateľského prostredia, sociálna oblasť, úroveň rekreačných služieb a oddychu.



Graf č.8

Zaujímate sa o dianie v obci?

Táto otázka spolu s nasledujúcou otázkou „Poznáte územný plán obce?“ indikuje záujem občanov o dianie v obci. Záujem je značný, takmer všetci, ktorí dotazník vyplnili sa zaujímajú o dianie v obci.

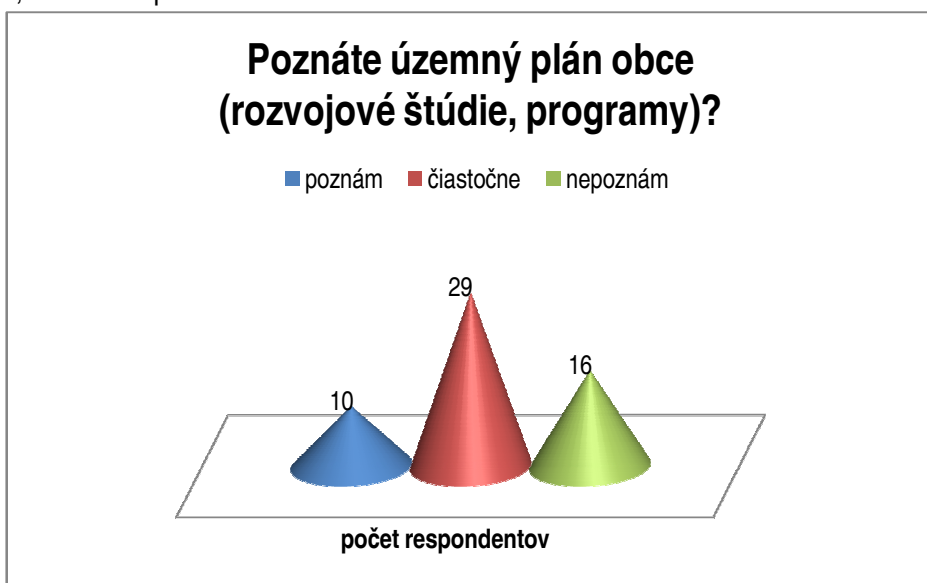


Graf č.9

Poznáte územný plán obce (rozvojové štúdie, programy)?

Táto otázka spolu s predchádzajúcou otázkou „Zaujímate sa o dianie v obci?“ indikuje záujem občanov o dianie v obci, o zámeroch, ďalšom rozvoji, strategických plánoch apod. Na základe odpovedí zúčastnených sa dá povedať, že spolu 39 zúčastnených pozná územný plán obce (z toho 29 čiastočne). Územný plán je jedným zo základných rozvojových a strategických plánov obce.

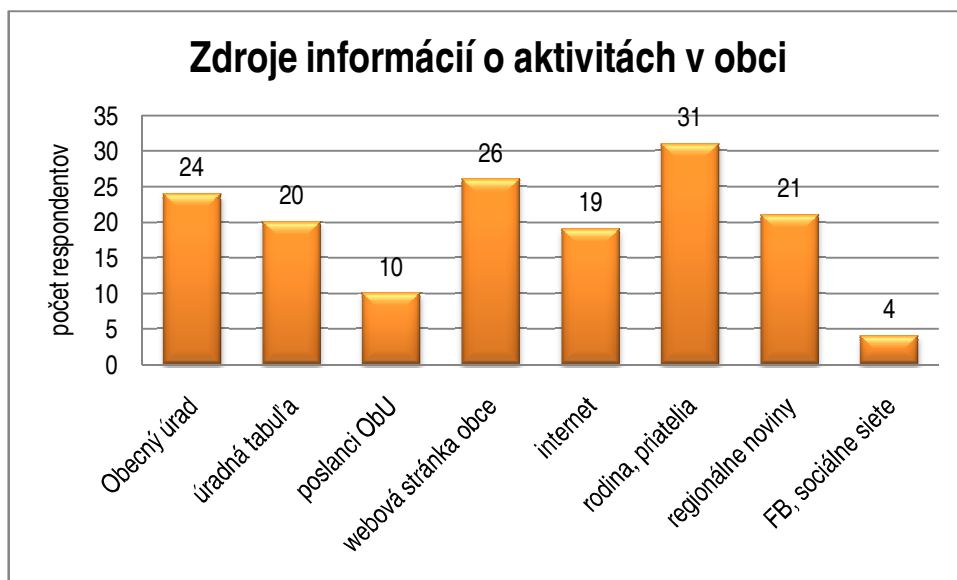
Vo vzťahu k predchádzajúcej otázke sa dá predpokladať, že záujem zúčastnených na ankete o dianie v obci nemusí vždy súvisieť s územným plánom resp. výstavbou, ale môžu to byť aj iné oblasti – ekonomická, školstvo a pod.



Graf č.10

Odkiaľ čerpáte informácie o aktivitách v obci?

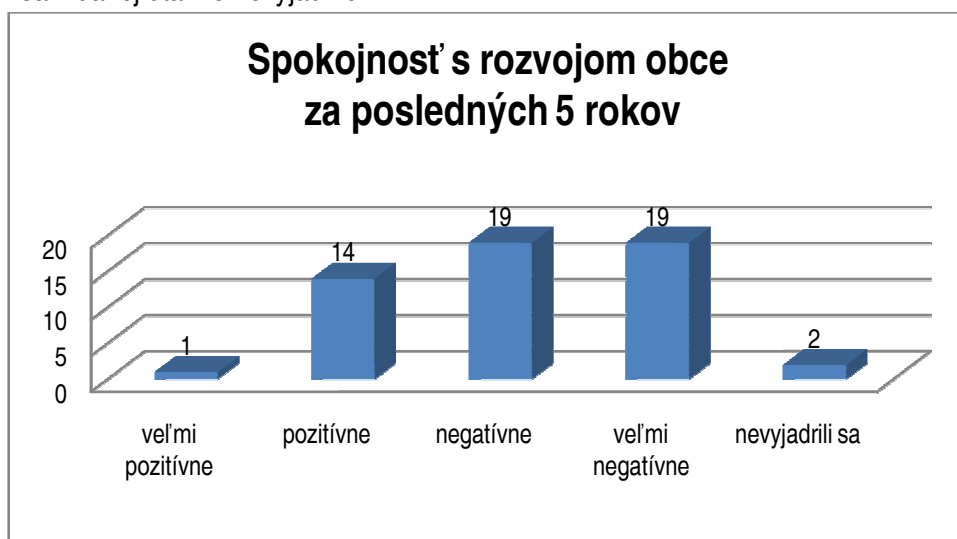
Graf č.11 porovnáva v akej miere a forme využívajú opýtaní respondenti možnosti informovania sa o živote v obci. Medzi najčastejšie zdroje informácií opýtaných patria: rodina a priatelia, webová stránka obce, obecný úrad, regionálne noviny, medzi najmenej frekventované zdroje informácií patria medzi zúčastnenými sociálne siete a poslanci obecného zastupiteľstva.



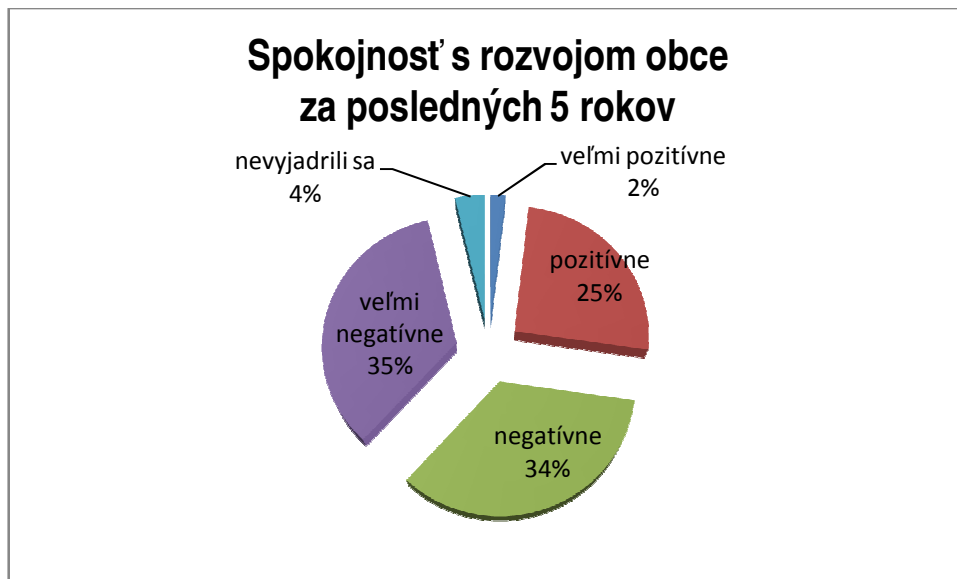
Graf č.11

Spokojnosť s rozvojom obce za posledných 5 rokov

Z prieskumu vyplynulo, že spolu 69% opýtaných vníma rozvoj obce za posledných 5 rokov negatívne až veľmi negatívne. Iba 25% opýtaných vníma tento rozvoj pozitívne, 2% veľmi pozitívne a 4 % opýtaných sa k danej otázke nevyjadrilo.



Graf č.12

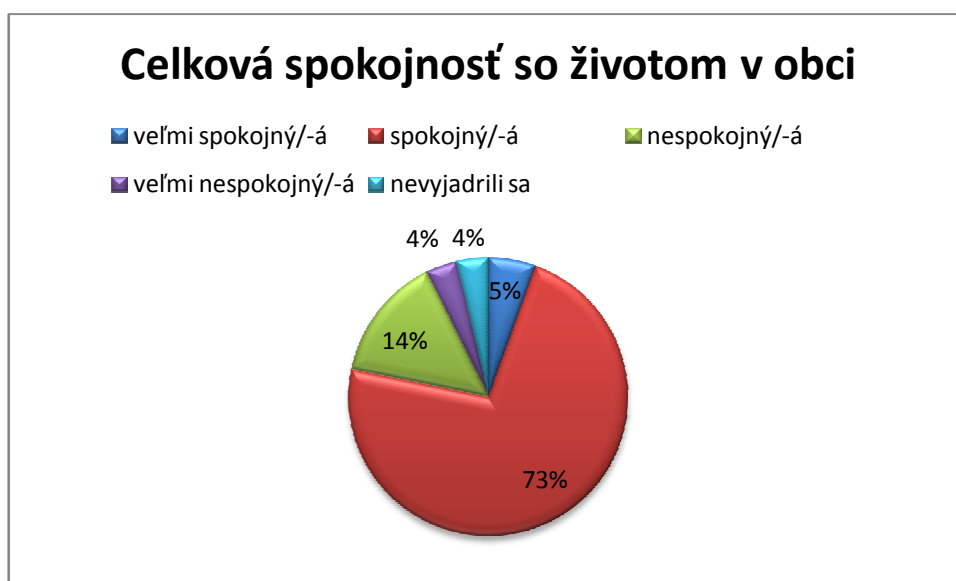


Graf č. 13

Spokojnosť celkovo so životom v obci

Najväčší podiel 73% opýtaných je spokojných zo životom celkovo obci. 14% opýtaných je na proti tomu nespokojných, 5% je veľmi spokojných a po 4% rovnako mali veľmi nespokojní resp. sa nevyjadrili k danej otázke.

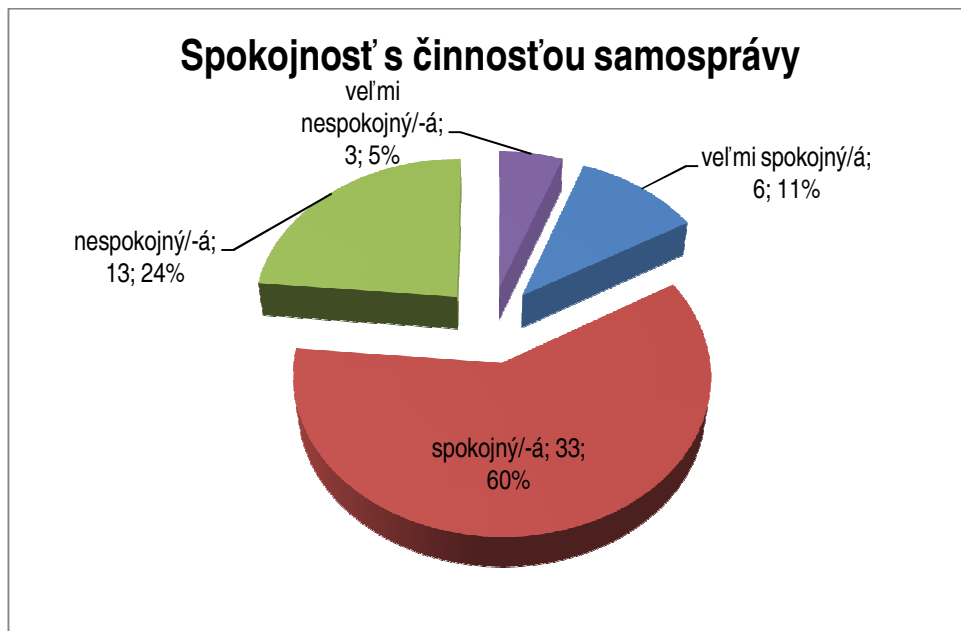
veľmi spokojný/-á	spokojný/-á	nespokojný/-á	veľmi nespokojný/-á	nevyjadrili sa	spolu
3	40	8	2	2	55
1	30	6	1	2	40
2	10	2	1	0	15



Graf č. 14

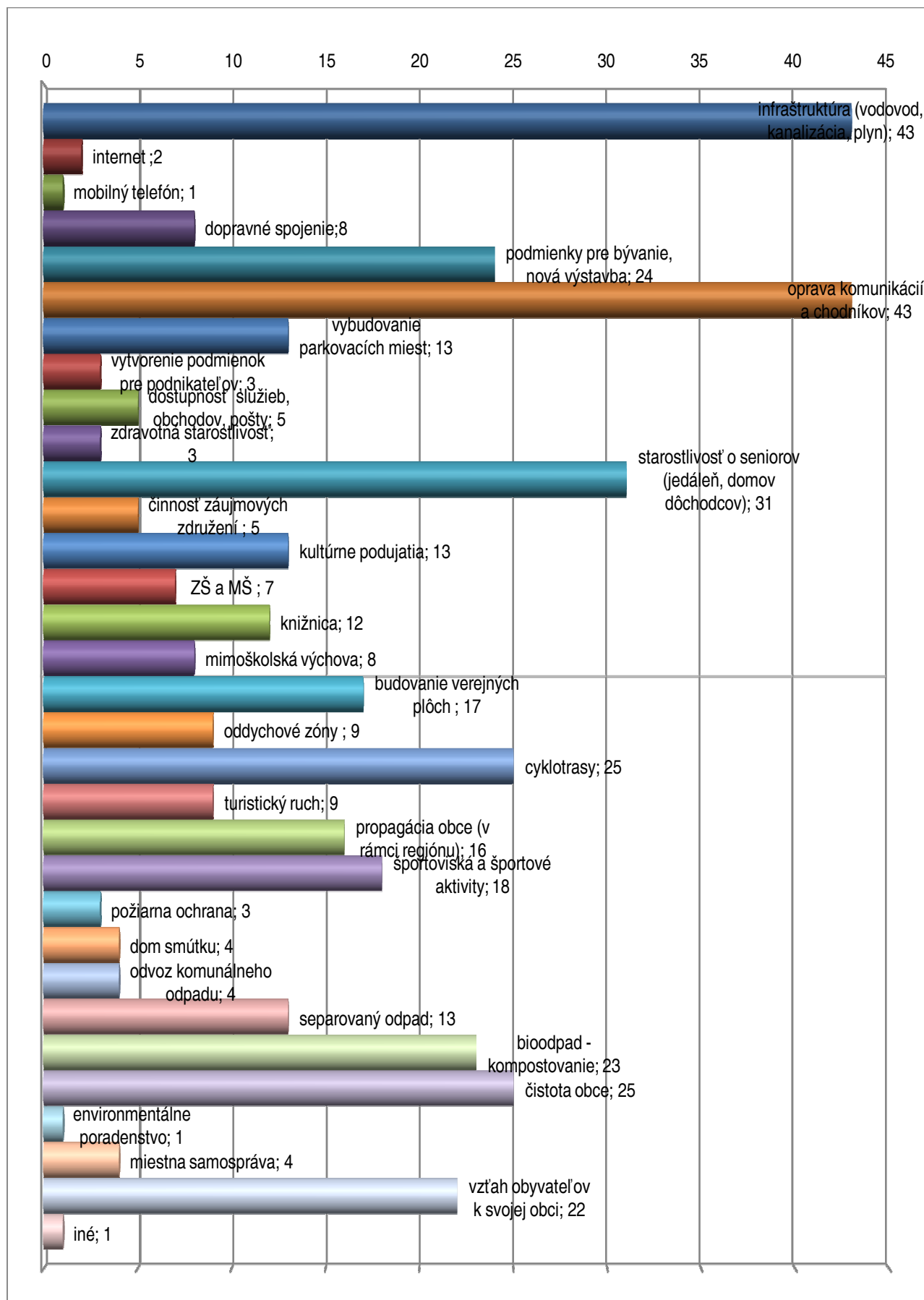
Spokojnosť s činnosťou samosprávy

Grafy č.14 sa dotýka činnosti samosprávy. Na otázku „Ako ste spokojný s činnosťou samosprávy sa vyjadrilo 60% respondentov, že sú spokojný a 11% je veľmi spokojných. Nespokojných je 24% opýtaných a 5% je veľmi nespokojných.



Graf č.15

V otázke č.5 „**V ktorých oblastiach rozvoja obce by ste uvítali zlepšenie?**“ a častiach 9. a 10. mali občania priestor a možnosť uviesť konkrétne projekty, návrhy na zlepšenie rozvoja, napredovania obce. Výsledky zahŕňa Graf č.16.



Graf č.16



Uvedené návrhy sa spolu s návrhmi z časti 9. a 10. dajú rozdeliť do troch záujmových oblastí (priorít): hospodárskej, sociálnej a environmentálnej.

Tab.č.1 Návrhy - oblasti rozvoja obce

Hospodárska oblasť	Sociálna oblasť	Environmentálna oblasť
Kanalizácia Miestne komunikácie, chodníky	Zariadenie pre seniorov	Čistota obce Upravené verejné plochy a oddychové zóny
Parkovacie miesta	Nové stavebné parcely Nájomná byty	Rozšírenie separácie odpadu
Rekonštrukcia verejných budov	Oddychovo/športové zóny Cyklotrasy	Kompostovisko
Osvetlenie		
<p>Zapájanie sa poslancov, občanov, mládeže do brigádnických činností obce – zlepšenie vzťahu obyvateľov k svojej obci</p> <p>Využívanie spolufinancovania z dotácií z EÚ</p>		

Vízia - návrhy:

Atraktívna obec s vybudovanou kanalizáciou, a chodníkmi možnosťou výstavby rodinných domov, so zabehnutým domovom dôchodcov, podporou zamestnanosti priamo v obci a zlepšením vzťahov obyvateľov k svojmu okoliu

Úhladné, čisté priestranstvá, zachovaný historický ráz obce, zvýraznené historicky významné miesta obce

Ekonomicky silné obyvateľstvo, dobré podnikateľské prostredia

Čistejšia, ekologickejšia s lepšími medziľudskými vzťahmi a s lepším vzťahom obyvateľov k obci

Rozvojová vízia obce Dojč na r.2014 - 2020 vychádza a rešpektuje hlavné tézy rozvoja Slovenskej republiky i výsledky dotazníkového prieskumu verejnej mienky a obec sa bude rozvíjať v súlade s nasledovnou **strategickou víziou**:

Želáme si vytvorenie atraktívnej a modernej obce so zachovaním kultúrnych tradícií, s možnosťou rozvoja technickej, sociálnej a environmentálnej infraštruktúry. Výsledkom bude ekonomicky silné obyvateľstvo a dobré medziľudské vzťahy založené na pravidlách súdržnosti a spolupráce.

Návrhy na rozvoj obce z časti 5, 9, 10 sú takmer identické. Občanom zúčastneným na verejnom prieskume v obci chýba dobudovaná infraštruktúra - kanalizácia, chodníky, miestne komunikácie. Častejšie dopravné spojenie, širšia ponuka služieb (obchodu), mnohí by uvítali možnosť vybudovania nájomných bytov, či podmienok pre podnikateľov a rodinnú výstavbu. V sociálnej oblasti sa znova



otvorila otázka výstavby zariadenia pre seniorov. Budova ZŠ čaká výrazná prestavba. V kultúrno-športovej oblasti bude obec pokračovať v udržaní kultúrnych podujatí, pripravuje sa rekonštrukcia TJ. Multifunkčné ihrisko už obec má. V oblasti ochrany životného prostredia sa opýtaných dotýkajú najmä chýbajúce verejné priestranstvá, čistota v obci, výsadba zelene, vybudovanie zberného dvora, rozšírenie separovaného zberu a protipovodňové opatrenia.

Tieto návrhy boli zakomponované do konkrétnych oblastí a projektov v 2.Strategickej časti a 3.Programovej časti PHSR.



Príloha č.7 – Finančný rámec PHSR
