

Program hospodárskeho a sociálneho rozvoja obce Hlboké na roky 2015-2020



Názov:	Program hospodárskeho a sociálneho rozvoja obce Hlboké na roky 2015-2020
Územné vymedzenie :	Obec Hlboké
Územný plán obce schválený:	<i>nie</i>
Dátum schválenia PHSR:	<i>18.2.2016 uznesením OZ 3/2/2016</i>
Dátum platnosti:	<i>od 01.01.2016 do 31. 12. 2020</i>
Verzia¹	<i>1.0</i>
Publikovaný verejne:	<i>22.2.2016</i>

¹ Prvé prijaté znenie sa označuje číslom 1.0. V prípade zásadnej zmeny sa ďalšie aktualizované verzie označujú 2.0, 3.0 atď. V prípade malých zmien sa označuje 1.1.

Riadiaci tím spracovania Programu hospodárskeho a sociálneho rozvoja obce Hlboké na roky 2015-2020

Zoznam členov Riadiaceho tímu	
Funkcia v strategickom plánovaní	Funkcia v pracovnom zaradení
Gestor	Zastupiteľstvo obce Hlboké
Koordinátor	Ing. Miloš Čobrda, starosta obce
Metodik	Ing. Ľubica Juríková, zástupca starostu, poslankyňa OZ
Organizácia, inštitúcia	Funkcia
Interní odborníci	Pracovníčky Obecného úradu Hlboké
Poslanci OZ v Hlbokom	Ing. Iveta Zlochová, Ivana Petrášová, Oľga Žáková, Mgr. Drahotín Nečas, Mgr. Milan Hojsík, MBA, Peter Kubík
Externí odborníci	Ing. Kvetoslava Jablonická, manažérka MAS
	Ing. Katarína Jurkáčková, pracovníčka MAS

Obsah

ÚVOD	4
A – ANALYTICKÁ ČASŤ	6
Vymedzenie riešeného územia	6
Základné fyzickogeografické charakteristiky obce	6
Súčasná krajinná štruktúra	12
Ochrana prírody	12
Odpadové hospodárstvo	13
Životné prostredie	14
História obce Hlboké v skratke	15
A.I ANALÝZA VNÚTORNÉHO PROSTREDIA	17
Ľudské zdroje	17
Domový a bytový fond	26
Dopravná a technická infraštruktúra	29
Hospodársko-ekonomický potenciál obce	33
Občianska vybavenosť obce	40
Zhodnotenie obdobia 2005-2014	47
A.II ANALÝZA VONKAJŠIEHO PROSTREDIA	50
Operačné programy v rokoch 2014 - 2020	56
A.III ZHODNOTENIE SÚČASNÉHO STAVU ÚZEMIA	66
B1. Poloha, prírodné pomery, životné prostredie	66
B2. Bytový fond, technická infraštruktúra	67
B3. Ľudské zdroje, trh práce, školstvo, zdravotníctvo, sociálna oblasť, šport, kultúra	68
B4. Hospodárstvo, ekonomický rozvoj	69
B – STRATEGICKÁ ČASŤ	71
Strategická vízia obce Hlboké	76
C – PROGRAMOVÁ ČASŤ	78
D – REALIZAČNÁ ČASŤ	103
Organizačné zabezpečenie realizácie	103
Komunikačná stratégia	103
Systém monitorovania a hodnotenia	103
E – FINANČNÁ ČASŤ	109
ZÁVER	112
PRÍLOHA Č. 1: ZOZNAM ČLENOV RIADIACEHO TÍMU	113
PRÍLOHA Č. 2: ZOZNAM INFORMAČNÝCH ZDROJOV POUŽITÝCH V PHSR	114
PRÍLOHA Č. 3: ZOZNAM SKRATIEK POUŽITÝCH V PHSR	115
PRÍLOHA Č. 4: VYHODNOTENIE DOTAZNÍKOVÉHO PRIESKUMU	116

Úvod

Dokument Program hospodárskeho a sociálneho rozvoja obce Hlboké je základným dokumentom, ktorým sa samospráva obce pri výkone svojej činnosti stará o všestranný rozvoj svojho územia a o potreby svojich obyvateľov.

Cieľom predkladanej práce je zmapovanie sociálno-ekonomickej priestorovej štruktúry obce Hlboké – nachádzajúcej sa na juhozápadnom Slovensku v okrese Senica – a na základe výsledkov týchto analýz vytvoriť program hospodárskeho a sociálneho rozvoja daného územia, ktorý bude základným strednodobým programovým dokumentom (v období 2015-2020) na podporu regionálneho rozvoja na úrovni obce. Vlastne je to program cielených opatrení na stimuláciu ekonomického a sociálneho rozvoja obce, ktorého cieľom je navrhnúť systematickú a funkčne trvalo udržateľnú rozvojovú stratégiu, zameranú na realizáciu hospodárskeho a sociálneho rozvoja obce pri rešpektovaní globálnych cieľov regionálneho vývoja, resp. štátnej regionálnej politiky. Program hospodárskeho a sociálneho rozvoja obce Hlboké na roky 2015-2020 je vlastne pokračovaním plánovaného rozvoja z roku 2007, t.j. prvý Program hospodárskeho a sociálneho rozvoja obce Hlboké bol vypracovaný ešte v roku 2007, ktorý definoval strategickú víziu obce: „Obec Hlboké je prosperujúcou obcou, ktorá vytvorila priaznivé podmienky pre plnohodnotný a harmonický život pre všetky kategórie svojich obyvateľov a je prítiažlivá predovšetkým z pohľadu bývania. Efektívne využitie svojho prírodného a kultúrno-historického potenciálu má čo ponúknuť aj návštevníkom.“

Program hospodárskeho a sociálneho rozvoja obce Hlboké na roky 2015-2020 bola vypracovaná podľa zákona č. 539/2008 Z. z. o podpore regionálneho rozvoja.

Programom hospodárskeho a sociálneho rozvoja obce Hlboké sa uskutočňuje podpora regionálneho rozvoja na miestnej úrovni s dôrazom na sociálnu, ekonomickú a environmentálnu sféru. Je to program cielených opatrení, navrhnutý pre oživenie sociálneho, ekonomického a environmentálneho rozvoja obce, ktorý na základe výsledkov ročného hodnotenia bude priebežne aktualizovaný a dopĺňovaný.

Tento programový dokument je previazaný so sektorovými operačnými programami vypracovanými na základe Partnerskej dohody Slovenskej republiky na roky 2014-2020 (Partnerská dohoda Slovenskej republiky na roky 2014 – 2020 je základný strategický dokument s celoštátnym dosahom, ktorý vypracuje Slovenská republika za účasti partnerov v súlade s prístupom viacúrovňového riadenia a ktorým sa stanoví stratégia, priority a opatrenia pre účinné a efektívne využívanie prostriedkov Európskych štrukturálnych a investičných fondov za účelom dosahovania cieľov stratégie Európa 2020), ako aj s Národnou stratégiou regionálneho rozvoja SR (schválený uznesením Vlády SR č. 222 zo 14. mája 2014), Koncepciou územného rozvoja Slovenska 2001 (KURS 2001), Programom hospodárskeho a sociálneho rozvoja Trnavského samosprávneho kraja na roky 2009-2015, Územným plánom Trnavského samosprávneho kraja, Regionálnou inovačnou stratégiou Trnavského samosprávneho kraja, Integrovanou stratégiou rozvoja územia Podhoran. Program hospodárskeho a sociálneho rozvoja obce Hlboké bol vypracovaný na základe metodiky, ktorú vydalo Ministerstvo dopravy, výstavby a regionálneho rozvoja Slovenskej republiky.

Pri vypracovaní tohto programového dokumentu boli zohľadnené priority Národnej stratégie regionálneho rozvoja SR, ako aj jej vízia regionálneho rozvoja na Slovensku: Slovensko sa má stať krajinou s vysokou kvalitou života všetkých občanov. Každý región bude využívať svoje danosti v prospech svojho udržateľného hospodárskeho, sociálneho, environmentálneho a územného rozvoja, a tým aj Slovenskej republiky, ako vyspelého, hospodársky, politicky a sociálne súdržného členského štátu Európskej únie.

Pre naplnenie dlhodobej vízie regionálneho rozvoja SR zameranej na rozvoj obcí, miest a regiónov, zvyšovanie ich výkonnostného potenciálu a konkurencieschopnosti Národná stratégia regionálneho rozvoja SR stanovuje strategický cieľ: Integrovaným a výsledkovo orientovaným prístupom k regionálnemu rozvoju a na základe využitia vnútorného potenciálu regiónov zvýšiť do roku 2020 ich adaptabilitu, konkurencieschopnosť a výkonnosť pri súčasnom zvyšovaní kvality života obyvateľov a pri rešpektovaní princípov udržateľného rozvoja.

Rozvojová stratégia obce Hlboké vychádza aj zo stratégie Európa 2020, prostredníctvom financovania projektov v programovom období 2014-2020 podporí

- inteligentný rast: vytvorenie hospodárstva založeného na znalostiach a inovácii,
- udržateľný rast: podporovanie ekologickejšieho a konkurencieschopnejšieho hospodárstva, ktoré efektívnejšie využíva zdroje,
- inkluzívny rast: podporovanie hospodárstva s vysokou mierou zamestnanosti, ktoré zabezpečí hospodársku, sociálnu a územnú súdržnosť.

Program hospodárskeho a sociálneho rozvoja obce Hlboké bol vytvorený partnerstvom hlavných aktérov územia. Pri príprave tohto strategického dokumentu boli realizované aj dotazníkové prieskumy 2 cieľových skupín: obyvateľstvo a podnikatelia (výsledky prieskumov tvoria súčasť tohto dokumentu v prílohe). K príprave PHSR v obci Hlboké bol zriadený riadiaci tím zo zástupcov verejného sektora – samosprávy, súkromného sektora a mimovládneho sektora, ale boli zriadené aj pracovné skupiny pre jednotlivé prioritné oblasti (hospodárska oblasť, sociálna oblasť, environmentálna oblasť). Celkovo sa uskutočnilo 5 pracovných stretnutí pracovných skupín. Časový interval spracovania PHSR obce Hlboké: apríl 2015 – december 2015.

Tab. 1: Harmonogram spracovania Program hospodárskeho a sociálneho rozvoja obce Hlboké na roky 2015-2020

Termín (mesiac, rok)	Apríl 2015	Máj 2015	Jún 2015	Júl 2015	August 2015	September 2015	Október 2015	November 2015	December 2015
Úvod									
Analytická časť									
Strategická časť									
Programová časť									
Realizačná časť									
Finančná časť									
Záver									

Príležitosť vstupu do programovacieho procesu dostali všetci obyvatelia obce vrátane podnikateľských subjektov, organizácií a inštitúcií z obce. Obyvatelia ako aj zástupcovia podnikateľských subjektov, organizácií a inštitúcií mali možnosť zapojiť sa do procesu programovania prostredníctvom hĺbkových rozhovorov a pripomienkovania pracovných verzií strategického programu.

Program hospodárskeho a sociálneho rozvoja obce Hlboké schvaľuje Obecné zastupiteľstvo v Hlbokom, čo bude potom realizovať vykonateľnosť, kontrolu, monitorovanie a hodnotenie tohto programu.

A – Analytická časť

Vymedzenie riešeného územia

Obec Hlboké sa nachádza v juhozápadnej časti Slovenskej republiky (ďalej SR). Z hľadiska územnosprávneho členenia SR obec na úrovni NUTS 3 patrí do Trnavského kraja, na úrovni okresov obec Hlboké sa nachádza v okrese Senica. Od okresného mesta Senica je Hlboké vzdialené 4 km južným smerom a od krajského sídla Trnava 35 km severozápadným smerom.

Z hľadiska hierarchizácie sídiel podľa územno-správneho členenia Slovenska (KURS 2001) je obec Hlboké charakterizovaná ako vidiecke osídlenie v najviac urbanizovanom vidieckom priestore v dosahu pôsobnosti senické ťažisko osídlenia tretej úrovne a záhorsko – trnavskej rozvojovej osi tretieho stupňa, ktoré prepája centrá osídlenia Skalica-Holíč-Senica-Trnava. Hranice katastrálneho územia Hlboké susedia s katastrami obcí Prietrž, Osuské, Jablonica, Cerová, Šajdíkove Humence, Borský Mikuláš, mesto Senica a vojenský útvar Záhorie.

Tab. 2: Základné charakteristiky obce

Ukazovateľ	Hodnota
Kód obce	504360
Názov okresu	Senica
Názov kraja	Trnavský
Štatút obce	obec
Prvá písomná zmienka o obci - rok	1262
Nadmorská výška obce - v m	256
Celková výmera územia obce [m ²]	20 132 884
Počet obyvateľov	939
Hustota obyvateľstva na km ²	46,39

Stav k 1.12.2014

Zdroj: Štatistický úrad SR, 2015

Základné fyzickogeografické charakteristiky obce

Územie obce je súčasťou Alpsko-Himalájskej sústavy, v rámci nej sa nachádza na rozhraní dvoch podsústav:

- Panónska panva,
- Karpaty.

V rámci podsústavy Panónska panva do k.ú. obce zasahuje provincia Západopanónska panva, subprovincia Viedenská kotlina, oblasť Záhorská nížina, celky Borská nížina a Chvojnická pahorkatina. Z celku Chvojnická pahorkatina do riešeného územia zasahuje oddiel Senická pahorkatina. Z celku Borská nížina do riešeného územia zasahuje oddiel Podmalokarpatská zníženina.

V rámci podsústavy Karpaty do k.ú. obce zasahuje provincia Západné Karpaty, subprovincia Vnútorne Západné Karpaty, oblasť Fatransko-tatranská oblasť a celok Malé Karpaty. Z celku Malé Karpaty do riešeného územia zasahuje oddiel Brezovské Karpaty.

Nadmorská výška k.ú. obce je 256 m n.m. Hlboké leží na súradniciach 48°39'25'' východnej zemepisnej dĺžky.

Typ geologického substrátu a typ reliéfu predstavujú prvotný diferenciačný prvok z hľadiska ostatných prírodných zložiek krajiny, ale aj z hľadiska možného využitia človekom.

Geologický podklad riešeného územia má pestrú štruktúru, väčšiu časť riešeného územia tvorí:

- neogén miocén (karpat morský, ojedinele lagunárny – prevažne íly, slieň a piesky, pieskovce a štrky, burdigal, sčasti helvét morský – prevažne zlepenec, pieskovce a piesky);

kým na menších plochách v severozápadnej časti k.ú. obce základnú geologickú štruktúru tvoria:

- kvartér holocén (nivné sedimenty) – pozdĺž vodných tokov,
- kvartér pleistocén – spraše a sprašové hliny,
– viate piesky a pieskové duny.

Základné kvartérne útvary k.ú. obce sú:

- spraše (prevažne würm),
- viate piesky (würm až holocén),
- fluvialno-nivné sedimenty v dolinách pohorí (holocén),
- proluviálne sedimenty nerozlíšené,
- nesúvislé plytké stráňové a podstráňové sedimenty na litologicky menlivých karbonatických až nekarbonatických komplexoch hornín s lokálnym výskytom krasových procesov (mezozoikum),
- nesúvislé plytké stráňové a podstráňové sedimenty na nespevnených neogénnych sedimentoch.

Na základe typologického členenia reliéfu na väčšine k.ú. obce ide o eróžno-denudačný reliéf – planačno-fluvialny rozrezaný reliéf – je to reliéf sedimentárnych štruktúr so slabým uplatnením litológie. Severozápadná polovica k.ú. obce sa vyznačuje týmito typmi reliéfu:

- akumulčný reliéf - v rámci ktorého sa vyskytuje:
 - proluviálny reliéf – proluviálna zvlnená rovina (reliéf so slabým uplatnením litológie),

- fluvialny reliéf – fluvialna rovina (reliéf s nepatrným uplatnením litológie),
- akumuláčno-erózný reliéf - v rámci ktorého sa vyskytuje:
 - proluvialno-eolický reliéf – proluvialno-eolická pahorkatina (reliéf so slabým uplatnením litológie).

Z hľadiska hydrogeologického podklad väčšej časti riešeného územia tvoria neogénne súvrstvia ílov, slieňov a pieskovcov (starší neogén) – priepustnosť pórová a puklinová – slabá. Do k.ú. obce zasahujú aj:

- kvartér (piesky a štrky nivných území - priepustnosť zvodnených vrstiev je pórová – veľmi dobrá až dobrá, pokryvy viatych pieskov a duny - priepustnosť zvodnených vrstiev je pórová – dobrá až slabá),
- mezozoikum (staršie mezozoikum (trias, jura) s prevahou vápencov a dolomitov – priepustnosť zvodnených vrstiev je puklinovo-krasová – veľmi dobrá až dobrá).

Z hľadiska seizmických pomerov sa územie obce zaraďuje medzi menej aktívne oblasti v rámci Slovenska.

Klimatické podmienky územia

Na základe klimatickogeografických typov Slovenska mikropriestor obce leží na rozhraní oblastí s nížinnou klímou a horskou klímou. K.ú. obce patrí do teplej klimatickej oblasti prevažne teplej klímy s miernou inverziou teplôt. Suma teplôt 10°C a viac za jeden rok je 2600-3000.

Priemerná ročná teplota vzduchu v obci je 9,8 °C. Najchladnejší je mesiac január, kedy priemerná mesačná teplota vzduchu dosahuje hodnoty -2,5 °C. Najteplejší je mesiac júl s priemernou mesačnou teplotou 19,0 °C. Priemerný počet letných dní (dní s maximálnou teplotou vzduchu 25°C a vyššou) je 55. Vykurovacie obdobie v riešenom území trvá v priemere 220 dní.

Priemerný ročný úhrn zrážok je 600 -700 mm. Najviac zrážok padne v mesiacoch máj, jún a júl – priemerne za mesiac 60 mm zrážok. Priemerný počet dní so zrážkami 1 mm a viac je 90-100 dní.

Časť zrážok v zimnom období padne u nás vo forme snehu, z ktorého sa pri teplotách pod nulou utvorí pokrývka dlhšieho alebo kratšieho trvania podľa priebehu počasia. Výskyt snehu a trvanie snehovej pokrývky na danom území sú z roka na rok veľmi premenlivé v závislosti od rázu zimy. Priemerný dátum prvého dňa so snehovou pokrývkou pripadá na začiatok decembra. Priemerný počet dní so snehovou pokrývkou za rok je 35,0, pričom najviac dní pripadá na mesiace január a február.

Najväčšie rýchlosti vetra a aj najviac veterných dní sa vyskytujú v zimnom a jarnom období. V chladnom polroku (od októbra do marca) priemerná rýchlosť vetra je 3,1 m/s, kým v teplom polroku (apríl až september) je 2,8 m/s. Prevládajúci smer vetra je SZ (24,5%), výskyt ostatných vetrov je nasledovný: S (17,7%), JV (16,3%), Z (8,5%), V (8,5%), J (6,1%), SV (6%), JZ (4,3%).

Pedologické podmienky územia

V k.ú. obce prevládajú hlinité a piesočnato-hlinité pôdne druhy. Pôdy sú bez skeletu až slabo skeletnaté (na malých plochách vo východnej časti k.ú. obce sú stredne skeletnaté). Náchylnosť pôd k erózii je slabá až stredná.

Hlavné pôdne typy v k.ú. obce sú:

- illimerizované pôdy na tenkých prekryvoch sprašových hĺn, sprievodné hnedé pôdy nasýtené, lokálne pararendziny (na skeletnatých, prevažne terciérnych sedimentoch),
- illimerizované pôdy až illimerizované pôdy oglejené na sprašových hlinách, sprievodné rendziny na zvetralinách pevných karbonátových hornín,
- hnedozeme, miestami erodované hnedozeme (na sprašiach),
- regosoly až hnedé pôdy na pieskoch, sprievodné regosoly slabo glejové, lokálne gleje (na pieskoch s ílovitým podloží),
- nivné pôdy, sprievodné nivné pôdy glejové (na nekarbonátových nivných sedimentoch a regosoly na pieskoch).

V riešenom území je najrozšírenejším pôdnym typom hnedozem, ktorá sa svojim výskytom spája so prašovým substrátom. Je vyvinutá na pahorkatine pozdĺž roku nivy rieky Myjavy. V k.ú. obce medzi frekventovane patrí aj regogzem a fluvizem.

Podľa percentuálneho obsahu jednotlivých zrnitostných frakcií sa pôdy triedia na tzv. pôdne druhy. Pre vyjadrenie zrnitosti pôd rozlišujeme 7 druhov podľa obsahu hrubého ílu (frakcie po 0,01 mm). Pôdy v obci sa v najväčšej miere zaraďujú podľa uvedenej klasifikácie medzi pôdy hlinité, (sú to pôdy s obsahom častíc menej ako 0,01 mm 30 – 45 % a patria medzi pôdy stredne ťažké), ale aj medzi pôdy ílovitohlinité, piesočnaté a hliniopiesočnaté.

Hĺbka pôdy je dôležitý činiteľ určujúci produkčnú schopnosť pôdy, nakoľko od hĺbky závisí rozvoj koreňovej sústavy rastlín a ich pevné zakotvenie, akumulácia vody, vzduchu, živín a teploty. Hĺbka pôdy závisí od zvetratelnosti materskej horniny alebo od hrúbky premiestneného nespevneného pôdotvorného substrátu ako sú spraše, sprašové a svahové hliny, aluviálne náplavy, naviate piesky a pod. Pôdy na dotknutej lokalite sa zaraďujú medzi pôdy hlboké a stredne hlboké, tzn. Ich celková hĺbka je viac ako 0,3 m.

Svahovitosť pôd je ďalším dôležitým fyzikálnym parametrom, ktorý výrazným spôsobom ovplyvňuje kvalitu a spôsob využívania pôdy v danej lokalite. Pôdy, ktoré sa nachádzajú na dotknutej lokalite možno charakterizovať ako rovinu bez prejavu plošnej erózie s kategóriou svahu 0 – 1°, rovinu s možnosťou prejavu plošnej vodnej erózie s kategóriou svahu 1 – 3° resp. mierny, stredný a výrazný svah (3 až 17 °).

Bonita poľnohospodárskych pôd je dobrá – v riešenom území sa nachádzajú produkčné pôdy. Podľa charakteristiky bonitovaných pôdno-ekologických jednotiek (BPEJ) poľnohospodárska pôda sa nachádza v nasledovných klimatických regiónoch:

- teplom, veľmi suchom, nížinnom, kde dĺžka obdobia s teplotou vzduchu nad 5°C je 237 dní, priemerná teplota v januári je -1° až -3°C a vo vegetačnom období 15° až 17°C,

- dostatočne teplom, suchom, pahorkatinovom, kde dĺžka obdobia s teplotou vzduchu nad 5°C je 231 dní, priemerná teplota v januári je -1° až -3°C a vo vegetačnom období 15° až 16°C,
- mierne teplom, mierne vlhkom, kde dĺžka obdobia s teplotou vzduchu nad 5°C je 215 dní, priemerná teplota v januári je -2° až -5°C a vo vegetačnom období 13° až 15°C.

Podľa zákona č. 220/2004 Z.z. sú všetky poľnohospodárske pôdy podľa príslušnosti do BPEJ (bonitované pôdno-ekologické jednotky) zaradené do 9 skupín kvality pôdy. Najkvalitnejšie patria do 1. Skupiny a najmenej kvalitné do 9. Skupiny. Prvé 4 skupiny sú chránené podľa § 12 zákona o ochrane poľnohospodárskej pôdy a možno ich dočasne alebo trvale použiť na nepoľnohospodárske účely iba v nevhnutných prípadoch, ak nie je možné alternatívne riešenie. Na území obde sú pomerne vo veľkej miere zastúpené pdy zaradené podľa BPEJ do 1. – 3. Skupiny. 1. Bonita sa nachádza v minimálnom podiele, 2. A 3. Bonita sú zastúpené v podiele do 50 % výmery pôdneho fondu.

Pôdy v riešenom území sú najviac využívané ako orné pôdy, pričom sa najčastejšie pestujú plodiny ako jačmeň, raž, pšenica, kukurica, slnečnica, repa krmná a cukrová repa.

Z celkovej výmery pôdneho fondu zaberá poľnohospodárska pôda 66 %, z toho orná pôda zaberá až 90 %

Rastlinstvo, živočíšstvo

Z hľadiska fyto geografického členenia riešené územie leží na hranici dvoch oblastí:

- oblasť panónskej flóry (Pannonicum), obvod eupanónskej xerothermnej flóry (Eupannonicum), okres Záhorská nížina,
- oblasť západokarpatskej flóry (Carpathicum occidentale), obvod predkarpatskej flóry (Praecarpathicum), okres Malé Karpaty.

Potenciálna prirodzená vegetácia je vegetácia, ktorá by sa za daných klimatických, pôdnych a hydrologických pomerov vyvinula na určitom mieste (biotope), keby vplyv ľudskej činnosti ihneď prestal pôsobiť. Poznanie prirodzenej potenciálnej vegetácie územia je dôležité najmä z hľadiska rekonštrukcie, obnovy a ďalšieho prirodzeného vývoja vegetácie (lesnej aj nelesnej) s cieľom jej priblíženia sa či úplného prinavrátenia do prirodzeného stavu, aby sa tak zabezpečila ekologická stabilita územia.

Potenciálnu prirodzenú vegetáciu na väčšine riešeného územia predstavujú:

- jaseňovo-brestovo-dubové a jelšové lužné lesy,
- dubovo-hrabové lesy,
- dubové a cerovo-dubové lesy,
- kvetnaté bukové a jedľové lesy.

Vplyvom intenzívneho hospodárenia pôvodná vegetačná pokrývka bola vo väčšej časti odstránená (zachovali sa zvyšky lesov a lesíkov, ktoré umožňujú vytvoriť obraz o ich prirodzenom alebo jemu blízkom zložení - ochrana týchto lesov je veľmi dôležitá, lebo

spôsobujú ako ekostabilizačný faktor), na miestach prirodzených kultúr sa nachádzajú stredne úrodné poľnohospodárske pôdy Slovenska.

Živočíchy tvoria nezastupiteľnú zložku všetkých typov spoločenstiev biosféry. V zložitých potravných reťazcoch rozhodujúcou mierou prispievajú k ekologickej rovnováhe v obehú látok a energie. Čím väčšia je druhová rozmanitosť, tým lepšie podmienky sa vytvárajú pre ďalší rozvoj územia aj v prípade, ak ich chápeme z hľadiska ekologickej stratégie ľudskej spoločnosti. Dnešné rozšírenie a zloženie fauny je výsledkom dlhodobého vývinu.

Z hľadiska živočíšnej regionalizácie Slovenska územie obce patrí do hraničného pásma medzi Panónskou oblasťou a Západnými Karpatmi. V rámci Panónskej oblasti riešený priestor patrí do dyjsko-moravského obvodu, kým v rámci Západných Karpát riešený priestor patrí do vonkajšieho obvodu a do moravsko-slovenského okrsku.

Na území obce sa z poľovnej (srstnatej i pernatej) zveri vo voľnej prírode nachádzajú všetky významné druhy (srnec, diviak, bažant, jarabica a zajac).

Nerastné suroviny

Za nerasty sa podľa zákona č. 44/1988 Zb. o ochrane a využití nerastného bohatstva (banský zákon) považujú tuhé, kvapalné a plynne časti zemskej kôry. Ložiskom nerastov je prírodné nahromadenie nerastov.

V riešenom území sa nevyskytuje žiadne nerastné bohatstvo.

Hydrologické pomery

Územie obce Hlboké patrí do povodia rieky Morava. Najvýznamnejším vodným tokom k.ú. obce je rieka Myjava.

Rieka Myjava je ľavostranný prítok Moravy s dĺžkou 79 km (v katastri obce Kúty ústi do Moravy), priemerným prietokom 2,6 m³/s (pri obci Štefanov) a plochou povodia 806 km². Pramení v Bielych Karpatoch pod Šibeničným vrchom (707,5 m n.m.) na území Českej republiky, v nadmorskej výške cca 660 m n.m., juhovýchodne od obce Nová Lehota.

Tab. 3: Charakteristiky prietoku (m³/s) rieky Myjava v riešenom území

Tok	Stanica	Priemerný prietok	Maximálny prietok	Minimálny prietok
Myjava	Hlboké	0,726	8,220	0,175

Poznámka: Údaje za rok 2003
Prameň: SHMÚ, 2006

Menšie vodné toky v katastri obce sú zastúpené Bahnianskym potokom a je pravostrannými prítokmi - Hlbockým a Surovinským potokom. Bahniansky potok preteká cez Hlbocký dvor a ústi do Myjavy. Je tokom IV. Rádu a jeho dĺžka je 5,2 km. Surovinský potok – tok V. rádu – preteká priamo intravilánom obce Hlboké a jeho dĺžka je 5,1 km južne od zastavaného územia obce pramení Hlbocký potok – tok V.rádu, ktorý meria 2,1 km.

V predmetnom území sa nenachádzajú žiadne vodné plochy a vodné nádrže, ktoré by ovplyvňovali vodný potenciál územia obce. Taktiež sa nevyskytujú ani termálne alebo minerálne zdroje podzemných vôd. Do riešeného územia nezasahujú žiadne vodohospodársky chránené územia vyčlenené podľa vodného zákona.

Súčasná krajinná štruktúra

Súčasná krajinná štruktúra je tvorená súborom prvkov, ktoré človek ovplyvnil, čiastočne alebo úplne pozmenil, resp. novovytvoril ako umelé prvky krajiny. Typ súčasnej krajiny má heterogénny charakter:

- západná polovica k.ú. obce má charakter poľnohospodárskej krajiny so sústredenými vidieckymi sídlami - pahorkatinová oráčinová krajina,
- východná polovica k.ú. obce má charakter lesnej neosídlennej krajiny až sporadicky osídlennej krajiny – krajina so sekundárnou skladbou drevín – montánná krajina zmiešaných lesov.

Tab. 4: Štruktúra využitia zeme v obci Hlboké (v m²)

Celková výmera územia obce	Poľnohospodárska pôda	Lesné pozemky	Vodné plochy	Zastavené plochy a nádvorcia	Ostatné plochy
20 132 884	13 299 704	4 440 151	228 003	1 331 258	833 768
100	66,06	22,06	1,13	6,61	4,14

Poznámka: Údaje k 31.12.2014
Zdroj: Štatistický úrad SR, 2015

Ochrana prírody

Ochranou prírody a krajiny sa rozumie obmedzovanie zásahov, ktoré môžu ohroziť, poškodiť alebo zničiť podmienky a formy života, prírodné dedičstvo, vzhľad krajiny a znížiť jej ekologickú stabilitu, ako i odstraňovanie takýchto zásahov. Cieľom ochrany prírody a krajiny je chrániť prírodu pre optimálne využitie krajiny. Príroda a jej časti v rámci krajiny predstavujú pre život nesmierne dôležitú, až existenčnú zložku životného prostredia. Prírodu a krajinu treba chrániť nielen z hľadiska súčasných životných potrieb, ale aj pre potrebu zachovať ju pre budúce pokolenie ako zdravú.

Územná ochrana

Na území obce Hlboké (s výnimkou lokality „Kotlina“) platí 1. Stupeň ochrany. Lokalita „Kotlina“ s rozlohou 491,51 ha bola zaradená do národného zoznamu navrhovaných území európoskeho významu NATURA 2000 (pod kódom SKUEV0173) s navrhovaným stupňom ochrany 2 podľa zákona 543/2002 Z.z. o ochrane prírody a krajiny. V k.ú. obce Hlboké sa nachádza len časť lokality.

Biotopy, ktoré sú predmetom ochrany v „Kotline“: Vnútrozemské panónske pieskové duny, Prirodzené dystrofné stojaté vody, rieky s bahnitými až piesočnatými brehmi s vegetáciou zväzov *Chenopodium rubri* p.p. a *Bidentition* p.p. Suché vresoviská v nížinách a pahorkatinách, jaseňové lesy okolo nížinných riek, Karpatské a panónske dubovo-hrabové lesy. Druhy, ktoré sú tu predmetom ochrany: plocháček čevený, roháč obyčajný, pižmovec hnedý, fúzač veľký, vážka, bobor vodný, pásikavec.

Územné systémy ekologickej stability predstavujú systémový prístup k riešeniu kvality krajinného priestoru. Územný systém ekologickej stability (ÚSES) je celopriestorová štruktúra

navzájom prepojených ekosystémov, ktoré zabezpečujú rozmanitosť podmienok a foriem života v kraji, ktorá je tvorená biocentrami, biokoridormi a interakčnými prvkami.

V k. ú obce a v širšom okolí sa nachádzajú nasledovné prvky ÚSES:

- Biokoridor regionálneho významu Myjavská Rudava – regionálny biokoridor tvorený vodným tokom s brehovou vegetáciou.
- Biokoridor regionálneho významu niva rieky Myjava – regionálny biokoridor, prechádzajúci okrajom riešeného územia, súčasťou je rieka Myjava. Je tvorený vodným tokom s brehovými porastmi.
- Biocentrum miestneho významu Kaplinské pole – miestne biocentrum tvorené lesnými porastmi zmiešanými s výskytom duba, lipy, jaseňa, agátu, borovice
- Biocentrum regionálneho charakteru Šranek – tvoria ho lesné spoločenstvá severnej sasti Boru, prevažne vlkomiľné spoločenstvá brezových jelšín a brezových a borovicových dúbav so zachovalým druhovým zložením.
- Biocentrum miestneho významu lovek – miestne biocentrum, tvoria ho lesné porasty agátu s prímiesou borovice. Lesné porasty sú hospodárske. Pri Kadlubovskom potoku sa vyskytuje porast topola.
- Biokoridor regionálneho významu Teplica – regionálny biokoridor, prechádza v blízkosti riešeného územia, tvorí ho vodný tok s brehovými porastmi a vodná nádrž Kunov. Zároveň je to fondovo významná lokalita.
- Myjava – vodný tok s prevažne prirodzeným korytom a väčšinou dobre vyvinutými brehovými porastmi.

Natura 2000 je názov sústavy chránených území členských krajín Európskej únie a hlavným cieľom jej vytvorenia je zachovanie prírodného dedičstva, ktoré je významné nielen pre príslušný členský štát, ale najmä pre Európsku úniu ako celok. Táto sústava chránených území má zabezpečiť ochranu najvzácnejších a najviac ohrozených druhov voľne rastúcich rastlín, voľne žijúcich živočíchov a prírodných biotopov vyskytujúcich sa na území štátov Európskej únie a prostredníctvom ochrany týchto druhov a biotopov zabezpečiť zachovanie biologickej rôznorodosti v celej Európskej únii. Sústavu NATURA 2000 tvoria dva typy území: chránené vtáčie územia (CHVÚ) a územia európskeho významu (ÚEV).

Do riešeného územia nezasahuje žiadne chránené vtáčie územie a v riešenom území sa nenachádza žiadny chránený strom.

Odpadové hospodárstvo

Základným právnym predpisom pri predchádzaní vzniku odpadov a pri nakladaní s odpadmi je zákon č. 223/2001 Z.z. o odpadoch a o zmene a doplnení niektorých zákonov. Účelom odpadového hospodárstva v zmysle zákona o odpadoch je predchádzať vzniku odpadov, obmedzovať ich tvorbu, znižovať nebezpečné vlastnosti odpadov a prednostne zabezpečiť zhodnocovanie odpadov pred ich zneškodňovaním. Infraštruktúru odpadového

hospodárstva predstavujú zariadenia a objekty na nakladanie s odpadmi. Riešenie problematiky komunálneho odpadu a nový prístup k odpadom má vplyv na zlepšenie stavu životného prostredia a rast životnej úrovne obyvateľstva. Základným spôsobom zneškodňovania komunálneho odpadu je skládkovanie.

V obci Hlboké sú zabezpečené komplexné profesionálne služby v odpadovom hospodárstve:

- v obci je zavedený komplexný separovaný zber odpadu - plasty, papier, textil a obuv, kovy a sklo.

Jedným zo základných nástrojov stratégie hospodárenia s odpadmi je vypracovanie „Programov odpadového hospodárstva“ na rôznych úrovniach územnej samosprávy.

Do zberného dvora v Senici sa môže vozit' nasledovný odpad:

- plasty: plastové fľaše, obaly od mlieka, džúsov, šampónov, aviváží atď. (plastové fľaše je nutné z dôvodu zníženia odpadu stlačiť). Plasty sa nesmú odovzdávať znečistené.
- sklo: sklo biele, alebo farebné: fľaše, poháre, okenné sklo, sklené obaly,
- papier: kartóny, noviny, časopisy, reklamné plagáty, ktoré musia byť zviazané,
- pneumatiky: pneumatiky z osobných automobilov bez diskov, z bicyklov, motocyklov a podobne,
- textílie, obnosené šatstvo bez obsahu nebezpečných látok,
- kovové obaly kovové veká, viečka, obaly od sprejov, konzervy,
- bioodpad: biologicky rozložiteľný odpad zo záhrad, listie, tráva.

Drobný stavebný odpad a veľkoobjemový odpad sa môže ukladať do kontajnerov, ktoré budú pristavené pri zbernom dvore. Do zberného dvora je zakázané vozit': nevytriedený komunálny odpad, železný odpad, železný šrot, haluzoviny a konáre.

Tuhý komunálny odpad je v obci zbieraný do 120 l nádob, ktoré majú obyvatelia v nájme. Odvoz je zabezpečený raz za 14 dní, resp. podľa potreby. Na zbieranie plastov, skla a plechoviek dostávajú občania plastové vrecia. Nebezpečný odpad majú možnosť obyvatelia odovzdať štvrťročne. Občania sú upozornení na termín odovzdania hlásením z obecného rozhlasu.

Vzhľadom na prevažne poľnohospodársky ráz územia významný podiel na celkovej skladbe odpadu má odpad organického pôvodu popri samotným komunálnym odpadom.

V strednodobom horizonte je potrebné zaviesť intenzívnejší separovaný zber biologicky rozložiteľných odpadov v obci, ako aj celkovo skvalitniť separovaný zber v obci.

V nasledujúcich rokoch bude potrebné zvýšiť informovanosť občanov o separovanom zbere komunálnych odpadov a tak bojovať proti vytváraniu divokých skládok v katastri obce..

Životné prostredie

Súčasný stav kvality životného prostredia záujmového územia je výsledkom vzájomného priestorového a časového pôsobenia stresových faktorov rôznej intenzity.

Obec Hlboké predstavuje vidiecky typ sídla historicky budovaný zástavbou popri cestách. Najvýraznejší ťažiskový priestor je sformovaný v polohe pri Obecnom úrade.

Pôdorys, urbanistická štruktúra obce a architektúra pôvodných objektov je zdrojom estetických hodnôt a identity obce. Je preto potrebné zachovanie charakteru pôvodnej zástavby a podporenie týchto hodnôt realizáciou nasledovných opatrení:

- pri obnove, dostavbe a novej výstavbe zohľadniť mierku pôvodnej štruktúry zástavby a zachovať typickú siluetu zástavby
- uvažovať s rekonštrukciou a revitalizáciou centrálnej časti obce a verejných priestranstiev (objekty občianskej vybavenosti, verejná zeleň, chodníky a spevnené plochy)
- podporiť estetické kvality prostredia návrhom výsadby stromoradií, alejí a parčíkov
- podporiť estetické kvality prostredia návrhom osadenia prvkov drobnej architektúry s dôrazom na vytváranie imidžu a štylizovanie
- podporovať výstavbu na nezastavaných prielukách v uličnej fronte s cieľom vytvorenia kontinuálneho uličného priestoru
- pri vymedzení nových rozvojových plôch zachovať a ďalej podporiť kompaktný pôdorys obce
- pri návrhu rozširovania / prestavby uličnej siete rešpektovať existujúci pôdorys obce.

Zástavba v riešenom území je v pomerne dobrom technickom stave a asanácie nie sú potrebné. Rozširovanie existujúceho stavebného fondu je možné riešiť prestavbami existujúcich objektov – rekonštrukcia, dostavba, nadstavba, resp. novou výstavbou.

V záujmovom území najväčším problémom pre kvalitu životného prostredia je doprava, ktorá hlukom a vibráciou veľmi zaťažuje intravilán obce, pričom najviac zaťažené sú lokality nachádzajúce sa pozdĺž dopravných ťahov.

V zastavanom území obce je nutné zachovať vidiecky charakter zástavby, pri obnove, dostavbe a novej výstavbe zohľadniť merítko pôvodnej štruktúry zástavby a zachovať typickú siluetu zástavby

V strednodobom horizonte je potrebné realizovať aktivity v oblasti životného prostredia cieľom zvýšiť jej kvalitu revitalizáciou a rozšírením verejnej zelene.

História obce Hlboké v skratke

Archeologické výskumy na Záhorí potvrdili kontinuálne osídlenie počas celého priebehu historického vývoja. Geografická poloha a prírodné podmienky, úrodná pôda tohto regiónu ľudí lákala usadiť sa tu. Aj lokalita obce Hlboké bola úsídlená už v praveku. V mladšej a neskorej dobe kamennej tu existovalo sídlisko lengyelskej kultúry.

Na území terajšieho hlbokého chotára boli pôvodne štyri malé osady – Kratnov, Ropov, Hlovek a Chytkov, ktoré v ďalších storočiach zanikli. V roku 1715 mala obec 16 poddanských a 38 želiarskych domácností, o vyše sto rokov neskôr, v roku 1828 bolo v obci 167 domov, v ktorých bývalo 1168 obyvateľov. Požiar, ktorý obec postihol v roku 1863 spôsobil úbytok obyvateľstva, čo spôsobilo, že v roku 1869 tu žilo iba 631 ľudí.

V 18. Storočí bola obec známa chovom oviec, ktorých vlna bola najkvalitnejšia v širokom okolí. Okrem oviec sa tu chovali aj znamenité plemenné kone. V Hlbokom sa tradične vyrábali pletené čipky z konopnej nite.

Z konca 18. Storočia je prvá zmienka o cirkevnej škole v obci. V roku 1866 bola postavená nová cirkevná škola na mieste starého panského hostinca.

V rokoch 1843 – 1888 v obci pôsobila jedna z vedúcich osobností slovenského národného obrozenia Jozef Miloslav Hurban ako farár. Počas takmer polstoročia J.M.Hurbana z Hlbokého vytvoril významné centrum slovenskej kultúry. Založil tu a redigoval Slovenské pohľady, ktoré zohrali dôležitú úlohu v sebauvedomovacom procese Slovákov. Spisovateľ, básnik a politik J. M. Hurban patril k iniciátorom uzákonenia spisovnej slovenčiny a bol spoluzakladateľom Matice slovenskej (spolu s Ľudovítom Štúrom a Michalom Milanom Hodžom). V Hlbokom sa narodil aj syn Jozefa Miloslava Hurbana – Svetozár Hurban – Vajanský, básnik, spisovateľ, literárny kritik a historik.

A.I Analýza vnútorného prostredia

Ludské zdroje

Obyvateľstvo nemožno považovať za statický element, ale naopak vyznačuje sa silnou dynamikou jeho počtu, štruktúry, priestorového rozloženia a ďalších znakov. Logickým a nevyhnutným dôsledkom transformačných pohybov v politickej a ekonomickej sfére slovenskej spoločnosti po roku 1989 sú aj posuny v demografickom vývoji.

Vývoj počtu obyvateľov obce v posledných rokoch charakterizoval veľmi intenzívni rast. Pri SODB v roku 2011 obec mala 914 trvale bývajúcich obyvateľov, mierny nárast možno zaznamenať k 31.12.2014 na počet 939.

V strednodobom horizonte sa očakáva stabilizácia počtu obyvateľstva obce (k tomu by mali prispievať aj výstavby nájomných bytov v obci) na úrovni cez 1000. Predpokladaný nárast počtu obyvateľov bude pravdepodobne pochádzať najmä z imigrácie.

Predpoklad vývoja obyvateľov obce pre výhľadové obdobie sa vychádza z nasledujúcich cieľov:

- vytvárať podmienky pre ďalší rast počtu obyvateľov obce,
- vytvárať podmienky pre rozvoj podnikateľských aktivít a služieb v obci.

Tab. 5: Vývoj počtu obyvateľstva v obci Hlboké v období 2001-2014

rok	2001	2002	2003	2004	2005	2006	2007	2008	2009	2010	2011	2012	2013	2014
Počet obyv.	856	854	872	905	915	916	929	944	944	946	914	921	929	939

Zdroj: Štatistický úrad SR, 2015

Poznámka: PHSR vychádza z počtu obyvateľstva zistených v SODB 2011.

Tab. 6: Vývoj hustoty obyvateľstva v obci Hlboké v období 2010-2014
(osoba na kilometer štvorcový)

2001	2002	2003	2004	2005	2006	2007	2008	2009	2010	2011	2012	2013	2014
42,60	42,45	42,70	43,59	45,17	45,69	45,59	46,04	47,08	47,13	45,35	45,57	45,94	46,39

Zdroj: Štatistický úrad SR, 2015

Tab. 7: Bývajúce obyvateľstvo podľa národnosti

Národnosť	Počet osôb
Slovenská	864
Maďarská	0
Rómska	0
Rusínska	0
Ukrajinská	0
Česká	8
Nemecká	0
Poľská	0
Chorvátska	0
Srbská	0
Ruská	0
Židovská	0
Moravská	0
Bulharská	0

Ostatné	3
Nezistené	35
Spolu	910

Zdroj: ŠÚ SR SODB 2011

V národnostnej štruktúre obce má dominantné zastúpenie obyvateľstvo slovenskej národnosti (94,9 %).

Podľa SODB 2011 v náboženskej štruktúre obyvateľstva obce dominujú obyvatelia, ktorí sa prihlasujú k Evanjelickej cirkvi augsburského vyznania (tvoria 46,05 % obyvateľstva obce, 18,81 % tvoria veriaci rímskokatolíckej cirkvi a 29,12 % tvorí skupina bez vyznania). Počet osôb bez náboženského vyznania je 265.

Tab. 8: Bývajúce obyvateľstvo podľa náboženského vyznania

Náboženské vyznanie / cirkev	Počet
Rímskokatolícka cirkev	153
Gréckokatolícka cirkev	4
Pravoslávna cirkev	2
Evanjelická cirkev augsburského vyznania	410
Reformovaná kresťanská cirkev	0
Náboženská spoločnosť Jehovovi svedkovia	0
Evanjelická cirkev metodistická	10
Kresťanské zbory	0
Apoštolská cirkev	0
Bratská jednota baptistov	0
Cirkev československá husitská	0
Cirkev adventistov siedmeho dňa	0
Cirkev bratská	0
Židovské náboženské obce	0
Ostatné	0
Bez vyznania	265
Nezistené	66
Spolu	910

Prameň: ŠÚ SR SODB 2011

Ekonomická a sociálna situácia obyvateľov obce sa nevyhnutne odráža na spoločenskom vedomí i správaní. Zmenená životná situácia má vplyv na hodnotenie prebiehajúcich zmien a utvára novú spoločenskú klímu vrátane populačnej.

Veľké množstvo rozličných foriem demografickej dynamiky možno rozdeliť do troch kategórií pohybu: prirodzený pohyb obyvateľstva, mechanický pohyb obyvateľstva, sociálno-ekonomický pohyb obyvateľstva.

Prirodzený pohyb obyvateľstva

Populácia obce má priemernú úroveň pôrodnosti, kým miera úmrtnosti v obci je tiež okolo celoštátneho priemeru. Obec Hlboké vykazuje veľmi nepriaznivé trendy vývinu prirodzeného pohybu obyvateľstva.

Tab. 9: Vývoj počtu narodených v obci v období 2001-2014

Rok	2001	2002	2003	2004	2005	2006	2007	2008	2009	2010	2011	2012	2013	2014
Narodení	10	9	8	14	7	4	7	10	6	9	6	6	6	7

Zdroj: Štatistický úrad SR

Tab. 10: Vývoj počtu zomretých v obci v období 2001-2014

Rok	2001	2002	2003	2004	2005	2006	2007	2008	2009	2010	2011	2012	2013	2014
Zomretí	9	10	7	15	7	11	13	12	12	10	10	17	8	13

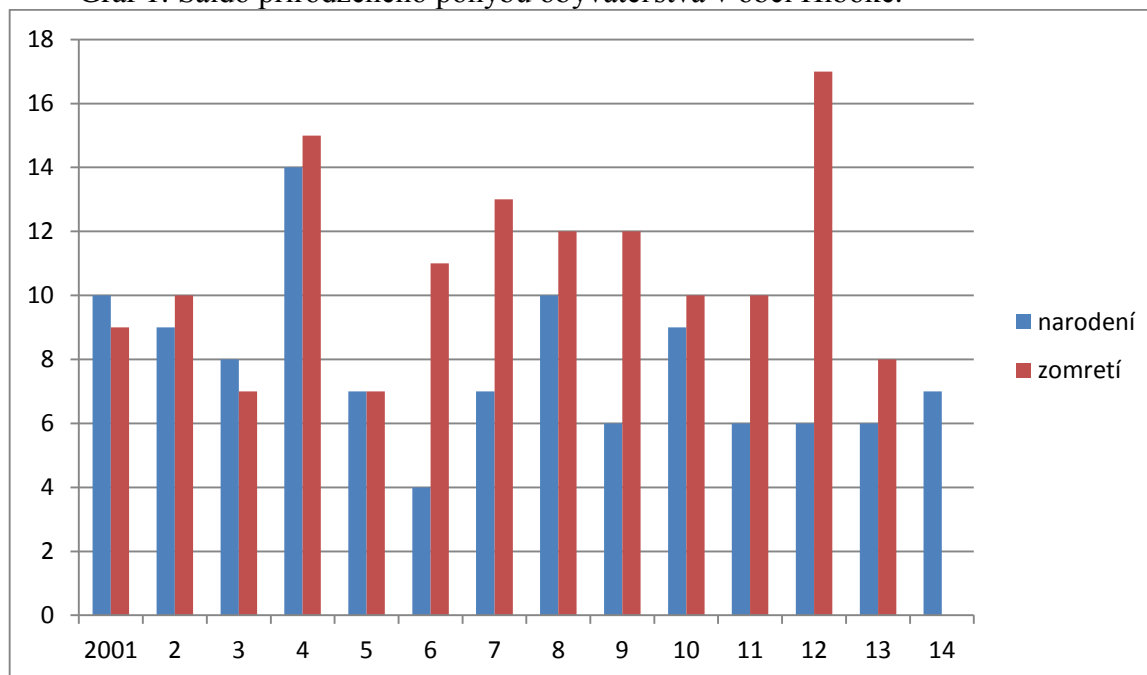
Zdroj: Štatistický úrad SR

Tab. 11: Rozdiel v prirodzenom pohybe 2001-2014

Rok	2001	2002	2003	2004	2005	2006	2007	2008	2009	2010	2011	2012	2013	2014
Rozdiel +/-	1	-1	1	-1	0	-7	-6	-2	-6	-1	-4	-11	-2	-6

Zdroj: Štatistický úrad SR

Graf 1: Saldo prirodzeného pohybu obyvateľstva v obci Hlboké.



Zdroj: Štatistický úrad SR

Rozdiel medzi počtom živonarodených a zomretých indikuje výrazný prirodzený úbytok obyvateľstva v obci – až -45 osôb (v období 2001-2014 počet narodených bol 109, kým počet zomretých bol 154), čo zapríčiňuje hlavne veková štruktúra obyvateľstva (vysoký podiel ľudí vo veku nad 60).

Podiel populácie v predproduktívnom (veková skupina 0-14), produktívnom (muži 15-59, ženy 15-54) a poproduktívnom (muži nad 60, ženy nad 55) veku na celkovej populácii obce je nepriaznivejší ako celoštátny trend. Veková štruktúra obyvateľstva obce mala v r. 2011 veľmi nepriaznivú skladbu. Index starnutia vyjadrujúci pomer poproduktívneho obyvateľstva k predproduktívnemu je tiež veľmi nepriaznivý.

Mechanický pohyb obyvateľstva

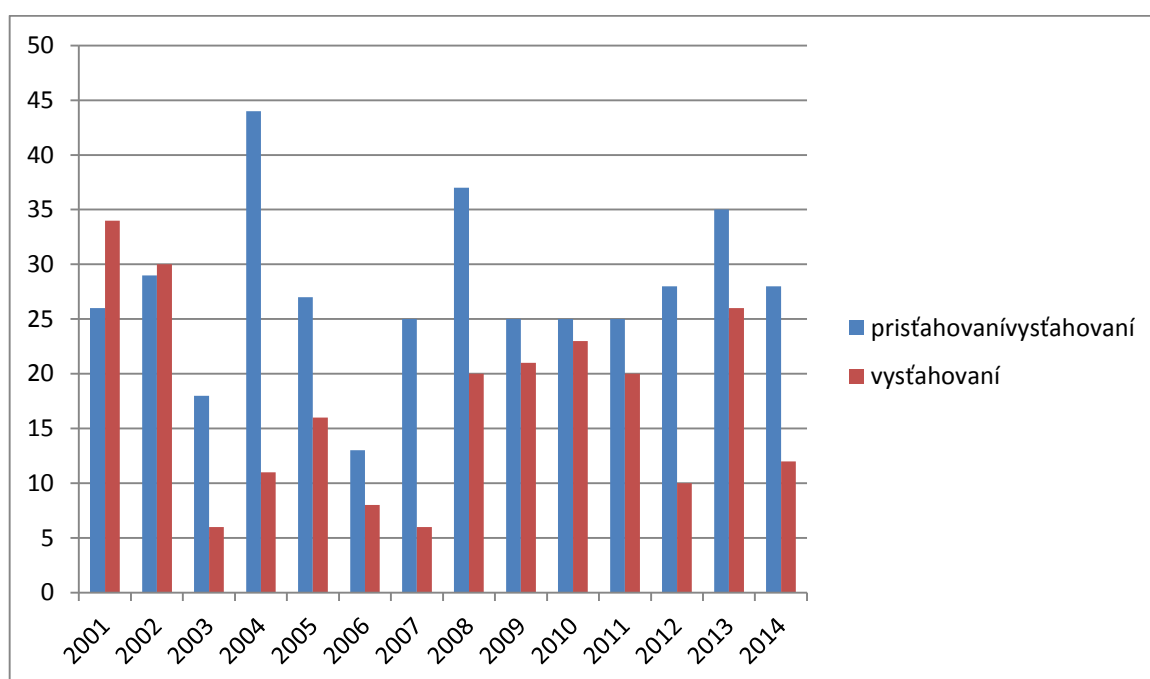
Priestorová a sociálna mobilita obyvateľstva navzájom od seba závisia. Zmena sociálnej štruktúry vyvoláva priestorové pohyby obyvateľstva. Rozvoj priemyslu a terciárnych aktivít a ich lokalizácia predovšetkým v mestských sídlach vyvolali rozsiahle presuny

obyvateľstva do miest – migrácia občanov obce v podstate odráža rozdiely medzi okolitými sídlami v sociálnych a ekonomických podmienkach života ľudí. Z priestorového hodnotenia dochádzky do zamestnania rozhodujúca zložka pracovnej sily je zamestnaná v mestách Senica, Trnava a Bratislava.

Migrácia obyvateľstva je taký pohyb obyvateľstva, ktorý sa viaže na zmenu trvalého bydliska. Pri tomto pohybe vznikajú významné zmeny v priestorovom rozmiestnení pracovnej sily. Tá je však do značnej miery ovplyvňovaná predovšetkým možnosťou získania bývania a zamestnania.

V posledných rokoch sa na Slovensku prejavuje trend sťahovania obyvateľov z miest do ich vidieckeho zázemia. Tento trend možno pozorovať aj vo vzťahu medzi Senicou a Hlbokým.

Graf 2: Migrácia v obci Hlboké v rokoch 2001 - 2014



Zdroj: Štatistický úrad SR

Podiel ľudí prisťahovaných do obce je výrazný. V období 2001-2014 do obce sa prisťahovalo 385 osôb, pričom v tom istom období z obce sa odsťahovalo len 243 osôb. Tieto údaje svedčia o výraznom migračnom prírastku obyvateľstva. V nasledujúcich rokoch očakávame zosilnenie tohto procesu, najmä ak obec územným plánom pripraví nové rozvojové lokality, čo by prinieslo výrazné impulzy pre rozvoj obce.

Tab. 12: Vývoj počtu prisťahovaných na trvalý pobyt do obce v období 2001-2014

Rok	2001	2002	2003	2004	2005	2006	2007	2008	2009	2010	2011	2012	2013	2014
Prisťahovaní na trvalý pobyt	26	29	18	44	27	13	25	37	25	25	25	28	35	28

Zdroj: Štatistický úrad SR

Tab. 13: Vývoj počtu vystáňovaných z trvalého pobytu z obce v období 2001-2014

Rok	2001	2002	2003	2004	2005	2006	2007	2008	2009	2010	2011	2012	2013	2014
Vystáňovaní z trvalého pobytu	34	30	6	11	16	8	6	20	21	23	20	10	26	12

Zdroj: Štatistický úrad SR

Tab. 14: Vývoj počtu vystáňovaných z trvalého pobytu z obce v období 2001-2014

Rok	2001	2002	2003	2004	2005	2006	2007	2008	2009	2010	2011	2012	2013	2014
Rozdiel +/-	-8	-1	12	33	11	5	19	17	4	2	5	18	9	16

Sociálno-ekonomický pohyb obyvateľstva

Táto mobilita zahŕňa presuny obyvateľstva medzi jednotlivými sociálnymi skupinami. Výsledkom tohto pohybu sú zmeny v štruktúre obyvateľstva podľa ekonomických a kultúrnych znakov.

V r. 2011 bolo v obci 447 ekonomicky aktívnych osôb. Miera ekonomickej aktivity obyvateľov obce bola 49,12 %. V čase SODB 2011 v obci bolo 56 nezamestnaných, čo predstavovalo 12,5 % ekonomicky aktívnych osôb. V období 2011-2015 nedošlo k výraznému zlepšeniu podmienok na trhu práce – k 31.12.2014 počet nezamestnaných bol 59.

Školské vzdelanie je výrazom kultúrnej vyspelosti každej spoločnosti. Je jedným z činiteľov ovplyvňujúcich životnú úroveň a podmieňujúcich úspešný rozvoj národného hospodárstva vo všetkých jeho oblastiach.

Z hľadiska vzdelanosti obyvateľstva vykazuje obec menej konkurencieschopnú vzdelanostnú úroveň - v obci Hlboké vzdelanostná štruktúra obyv. je nepriaznivejšia v porovnaní s celoslovenským priemerom.

Tab. 15: Bývajúce obyvateľstvo podľa najvyššieho skončeného stupňa školského vzdelania – I

Trvalo bývajúce obyvateľstvo spolu	Najvyššie dosiahnuté vzdelanie				
	Základné	Učňovské (bez maturity)	Stredné odborné (bez maturity)	Úplné stredné učňovské (s maturitou)	Úplné stredné odborné (s maturitou)
910	144	177	130	35	166

Zdroj: ŠÚ SR SODB 2011

Tab. 16: Bývajúce obyvateľstvo podľa najvyššieho skončeného stupňa školského vzdelania – II.

Najvyššie dosiahnuté vzdelanie						
Úplné stredné všeobecné	Vyššie odborné	Vysokoškolské bakalárske	Vysokoškolské inž., mag., doktor.	Vysokoškolské doktorandské	Bez vzdelania	Nezistené
30	13	14	70	0	131	0

Zdroj: ŠÚ SR SODB 2011

Nezamestnanosť

Najvýznamnejším ukazovateľom situácie na trhu práce je miera nezamestnanosti, ktorá je jedným zo základných kritérií pre klasifikovanie problémových regiónov. Sprievodným javom vysokej miery nezamestnanosti je sociálna a ekonomická ohrozenosť.

Miera nezamestnanosti v obci je vysoko nad krajským a okresným priemerom, k 30. 06. 2015 jej hodnota bola 11,63%. Miera nezamestnanosti v mikropriestore obce je takmer na úrovni SR.

Vzdelanostná štruktúra nezamestnaných odhaľuje, že najzraniteľnejšie sú skupiny s najnižšou kvalifikáciou a vzdelaním. Nízky stupeň vzdelania predstavuje hlavnú prekážku pri uplatnení sa na trhu práce. Vysoká nezamestnanosť osôb s nízkym vzdelaním svedčí o štrukturálnych zmenách v dopyte po práci a jeho orientácii na kvalifikovanú a kvalifikačne flexibilnú pracovnú silu.

Tab. 17: Vývoj počtu evidovaných uchádzačov o zamestnanie v obci v období 2000-2014

2000	2001	2002	2003	2004	2005	2006	2007	2008	2009	2010	2011	2012	2013	2014
58	63	30	43	32	27	32	31	29	66	64	56	58	77	59

Tab. 18: Regióny podľa miery evidovanej nezamestnanosti v SR k 30.06.2015

Územie	Miera evid. nezam. v %
Obec Hlboké	11,63
Slovensko	11,55
Senica	10,06
Trnavský kraj	7,48

Zdroj: UPSVAR, 2015

Tab. 19: Veková štruktúra evidovaných nezamestnaných v obci

veková štrukt.	Počet evidovaných nezamestnaných k 30.06.2015	%
< 20 rokov	2	3,8
>= 20 do < 25 rokov	8	15,4
>= 25 do < 30 rokov	4	7,7
>= 30 do < 35 rokov	8	15,4
>= 35 do < 40 rokov	7	13,5
>= 40 do < 45 rokov	2	3,8
>= 45 do < 50 rokov	8	15,4
>= 50 do < 55 rokov	5	9,6
>= 55 do < 60 rokov	7	13,5
>= 60 rokov	1	1,9

Zdroj: UPSVAR, 2015

Tab. 20: Počet evidovaných nezamestnaných podľa vzdelanostnej štruktúry v obci

vzdelanostná štruktúra	Počet evidovaných nezamestnaných k 30.06.2015
10 – Neukončené základné vzdelanie	1
11 - Základné vzdelanie	4
12 - Nižšie stredné odborné vzdelanie	1
13 - Stredné odborné vzdelanie	19
14 - Úplné stredné odborné vzdelanie	24
15 - Úplné stredné všeobecné vzdelanie	0
16 - Vyššie odborné vzdelanie	0
17 - Vysokoškolské vzdelanie prvého stupňa	0
18 - Vysokoškolské vzdelanie druhého stupňa	3
19 - Vysokoškolské vzdelanie tretieho stupňa	0
SPOLU	52

Zdroj: UPSVAR, 2015

Tab. 21: Počet evidovaných nezamestnaných v obci podľa dĺžky evidencie

v tom podľa dĺžky evidencie											
0-3 mesiacov	4-6 mesiacov	7-9 mesiacov	10-12 mesiacov	13-18 mesiacov	19-24 mesiacov	25-30 mesiacov	31-36 mesiacov	37-42 mesiacov	43-48 mesiacov	nad 48 mesiacov	N/A
12	7	4	3	7	4	2	3	3	0	7	0

Zdroj: UPSVAR, 2015

Tab. 22: Počet evidovaných nezamestnaných v obci podľa profesie posledného zamestnania

0 - Príslušníci ozbrojených síl	1 - Zákonodarcovia, riadiaci pracovníci	2 - Špecialisti	3 - Technici a odborní pracovníci	4 - Administratívni pracovníci	5 - Pracovníci v službách a obchode	6 - Kvalifikovaní pracovníci v poľnohospodárstve, lesníctve a rybníctve	7 - Kvalifikovaní pracovníci a remeselníci	8 - Operátori a montéri strojov a zariadení	9 - Pomocní a nekvalifikovaní pracovníci	N/A - neurčené
0	1	1	8	1	6	1	5	5	11	13

Zdroj: UPSVAR, 2015

Tab. 23: Základné charakteristiky obyvateľstva obce podľa ekonomických aktivít

Trvalo bývajúc obyvateľstvo	Ekonomická aktivita													
	Pracujúci (okrem dôchodcov)	Pracujúci dôchodcovia	Osoby na materskej dovolenke	Osoby na rodičovskej dovolenke	Nezamestnaní	Študenti stredných škôl	Študenti vysokých škôl	Osoby v domácnosti	Dôchodcovia	Príjemcovia kapitálových príjmov	Deti do 16. rokov (nar. po 20.5.1995)	Iná	Nezistená	Z toho ekonomicky aktívny
910	372	13	2	16	60	34	12	2	235	0	134	8	22	447

Zdroj: ŠÚ SR SODB 2011

Tab. 24: Regionálna štruktúra priemernej nominálnej mesačnej mzdy na rôznych regionálnych úrovniach v období 2010-2014

	2010	2011	2012	2013	2014
Slovenská republika	828	853	881	891	957
Bratislavský kraj	1 160	1 124	1 159	1 182	1 286
Trnavský kraj	787	815	831	841	892
Okres Senica	692	739	766	778	819

Zdroj: Štatistický úrad SR, 2015

Jedným z najdôležitejších ukazovateľov vyspelosti regiónov je cena práce. Cena práce je nemotivačným faktorom z pozície zamestnávateľa, ak je jej rast rýchlejší než rast produktivity práce. Súčasná úroveň priemernej nominálnej mesačnej mzdy v okrese Senica dosahuje 85,6 % celoštátneho ukazovateľa. V roku 2014 priemerná nominálna mesačná mzda v okrese Senica bola 819 EUR – pričom priemerná nominálna mesačná mzda v SR bola 957 EUR.

V strednodobom horizonte jednou z hlavných priorít obce je zvyšovať zamestnanosť a tak prispievať k zvyšovaniu životnej úrovne obyvateľov obce.

Ludia ohrození rizikom sociálneho vylúčenia

Najpočetnejšou skupinou ľudí ohrozených rizikom sociálneho vylúčenia sú nezamestnaní. V najbližších rokoch bude potrebné sústrediť pozornosť aj na pracovnú silu vo vekových skupinách nad 50 rokov, ktorí sú ohrození rizikom sociálneho vylúčenia, lebo väčšinou majú nízku adaptabilitu na meniace sa požiadavky pracovného trhu a majú zväčša nevyhovujúcu kvalifikáciu, čoho dôsledok je ich nízka atraktivita pre zamestnávateľa (majú malú šancu uplatniť sa na trhu práce).

Ďalšou skupinou ľudí ohrozených rizikom sociálneho vylúčenia sú starší obyvatelia, ktorí sú poberateľmi starobných dôchodkov (výraznejšie vyššie vekové kategórie) a zdravotne, zmyslovo a duševne postihnutí občania. Takíto občania sú v prevažnej miere poberateľmi invalidných dôchodkov.

Ďalšou významnou skupinou ľudí, ktorých možno zaradiť medzi ohrozených rizikom sociálneho vylúčenia, sú deti odkázané na pomoc cudzích a prípadne iné sociálne ohrozené skupiny obyvateľov.

V budúcom období možno predpokladať zvýšený záujem občanov o sociálne služby, keďže dochádza k starnutiu populácie, čo predstavuje celoeurópsky trend.

Domový a bytový fond

Bývanie je hlavnou funkciou v riešenom území. Táto funkcia je reprezentovaná takmer výlučne tradičnou zástavbou rodinných domov, zväčša jednopodlažných.

Priestorové usporiadanie je typické pre vidiecku uličnú zástavbu s jedno a dvojpodlažnými rodinnými domami v rôznych formách podľa doby ich výstavby. Individuálna bytová výstavba sa zintenzívnila v posledných rokoch. V súčasnosti prebieha bytová výstavba v prielukách a niekoľkých nových lokalitách. Po vyčerpaní týchto plôch bude potrebné vymedziť nové plochy pre bytovú výstavbu, v rámci zastavaného územia i mimo neho.

Úroveň bývania je jednou zo základných charakteristík životnej úrovne obyvateľstva. Jej vývoj úzko súvisí s rastom počtu obyvateľstva, jeho štruktúrou a rozmiestnením. Ovplyvňuje úroveň reprodukcie pracovných síl, pôsobí na celkový životný štýl obyvateľstva.

Tab. 25: Základné charakteristiky bytov v obci Hlboké – I.

Byty															
spolu	obývané														
	spolu	podľa formy vlastníctva					podľa počtu obytných miestností					podľa veľkosti obytnej plochy v m²			
		z toho					z toho					z toho			
		vlastné byty v byt. domoch	byty vo vlast. rodin. domoch	obecné byty	družstevné byty	iné	1	2	3	4	5+	do 40	40-80	81-100	100 +
385	301	12	249	1	1	30	1	26	97	76	97	20	179	51	47

Zdroj: SODB 2011, Štatistický úrad SR, 2013

Tab. 26: Základné charakteristiky bytov v obci Hlboké – II.

Byty															
obývané										neobývané					s nezistenou obývanosťou
podľa typu kúrenia				podľa zdrojov energie používaných na vykurovanie						spolu	podľa dôvodov neobývanosti				
z toho				z toho							v tom				
ústredné diaľkové	ústredné lokálne	iný	bez kúrenia	plyn	elektrina	kvapalné palivo	pevné palivo	iný	žiadny		zmena vlastníkov	určené na rekreáciu	nespôsobilé na bývanie	z iných dôvodov	
13	183	81	1	202	8	0	66	2	1	77	0	56	2	19	7

Zdroj: SODB 2011, Štatistický úrad SR, 2013

V čase Sčítania obyvateľov, domov a bytov (SODB) v roku 2011 v obci bolo 385

bytov, z toho 301 bytov bolo trvalo obývaných bytov. Na bytovom fonde obce dominantný podiel mali rodinné domy. Veľká časť neobývaných bytov je určitou rezervou pre skvalitňovanie domového fondu, nakoľko po ich rekonštrukcii sa spravidla zvýši ich vybavenosť.

Trvalo obývané domy vykazujú nepriaznivú vekovú štruktúru, priemerný vek domového fondu je nad celoslovenským priemerom. Od veku bytov čiastočne závisia aj všetky ostatné charakteristiky, počínajúc veľkosťou, až po ich technické vybavenie.

Bývanie a jeho úroveň patria k dôležitým aspektom celkových životných podmienok obyvateľstva. Byt neplní iba materiálnu funkciu prirodzených potrieb rodiny ako základnej jednotky spoločnosti, ale zároveň je výraznou zložkou kultúrneho štandardu obyvateľstva a v nemalej miere aktívne pôsobí na regeneráciu ľudí.

Tab. 27: Základné charakteristiky obývaného domového fondu
v obci Hlboké

Domy														
spolu	obývané													
	spolu	podľa typu			podľa formy vlastníctva						podľa obdobia výstavby			
		z toho			z toho						z toho			
		rodinné domy	bytové domy	iné	fyzické osoby	štát	obce	iné právnické osoby	kombinácia vlastníkov	iné	do roku 1945	1945-1990	1991-2000	2001 a neskôr
362	278	268	5	2	254	0	2	0	4	5	86	147	11	14

Zdroj: SODB 2011, Štatistický úrad SR, 2013

Tab. 28: Základné charakteristiky neobývaného domového fondu
v obci Hlboké

Domy											
neobývané											
spolu	podľa dôvod neobývanosti					podľa obdobia výstavby					s nezistenou obývanosťou
	v tom					v tom					
	zmena vlastníkov	určené na rekreáciu	uvoľnené na prestavbu	nespôsobilé na bývanie	z iných dôvodov	do roku 1945	1945-1990	1991-2000	2001 a neskôr	nezistené	
79	0	56	7	3	13	1	0	0	0	78	5

Zdroj: SODB 2011, Štatistický úrad SR, 2013

Tab. 29: Základné charakteristiky obývaných bytov v rodinných domoch

v obci Hlboké

Obývané byty v rodinných domoch													
spolu	podľa celkovej podlahovej plochy bytu v m ²				podľa zásobovania vodou (vodovod)				podľa vybavenosti domácností			podľa pripojenia	
	z toho				z toho				mobilný telefón	osobný počítač/notebook	osobné auto	na pevnú telefónnu linku	na internet
	<40	40-80	81-120	120+	v byte zo spoločného zdroja	v byte z vlastného zdroja	mimo bytu	bez vodovodu					
270	1	44	128	94	110	139	1	1	210	133	170	147	124

Zdroj: SODB 2011, Štatistický úrad SR, 2013

Tab. 30: Základné charakteristiky obývaných bytov v bytových domoch
v obci Hlboké

Obývané byty v bytových domoch													
spolu	podľa celkovej podlahovej plochy bytu v m ²				podľa zásobovania vodou (vodovod)				podľa vybavenosti domácností			podľa pripojenia	
	z toho				z toho				mobilný telefón	osobný počítač/notebook	osobné auto	na pevnú telefónnu linku	na internet
	<40	40-80	81-120	120+	v byte zo spoločného zdroja	v byte z vlastného zdroja	mimo bytu	bez vodovodu					
26	1	15	10	0	26	0	0	0	25	18	20	11	18

Zdroj: SODB 2011, Štatistický úrad SR, 2013

Celkový charakter životnej úrovne obyvateľstva sa prejavuje rastom hmotnej spotreby obyvateľstva a jej kvality. Konkrétnym prejavom toho je vysoká vybavenosť domácností predmetmi dlhodobej spotreby.

Tab. 31: Vývoj počtu postavených rod. domov a bytov v obci v období 2007-2014

Rok	2007	2008	2009	2010	2011	2012	2013	2014
Počet postavených rod. domov (v rámci IBV)	0	0	0	0	0	0	0	0
Počet postavených bytových domov / počet bytov (v rámci HBV)	1	1	3	2	2	2	2	2

Zdroj: Obecný úrad

Zástavba v riešenom území je v pomerne dobrom technickom stave a asanácie nie sú potrebné. Rozširovanie existujúceho stavebného fondu je možné riešiť prestavbami existujúcich objektov – rekonštrukcia, dostavba, nadstavba, resp. novou výstavbou.

Predpokladaným zdrojom dopytu po nových bytoch bude predovšetkým prílev obyvateľov z Bratislavy, okresného mesta a okolitých obcí. Tento trend sa prejavuje už niekoľko rokov, zatiaľ so striedavou dynamikou. Naplnenie potenciálu obce získavať nových

obyvateľov migráciou závisí predovšetkým od rozvojovej politiky obce, udržania a zlepšenia kvality života v obci, od situácie na trhu práce, spektra poskytovaných služieb a ďalších faktorov.

Novú výstavbu objektov na bývanie je vhodné situovať formou RD predovšetkým do prelúk v jestvujúcej zástavbe do založených lokalít (kde je už zahájená, alebo územne pripravená výstavba) a ďalej do nových ucelených lokalít. Tieto lokality je potrebné doriešiť následnou dokumentáciou – urbanistickou štúdiou, ako podkladom pre územné konanie v príprave jednotlivých stavieb.

Dopravná a technická infraštruktúra

Rozvoj infraštruktúry je jedným zo základných predpokladov rozvoja každého regiónu i obce a výrazne ovplyvňuje hospodársky potenciál, spôsob života a životnú úroveň obyvateľstva.

Dopravná infraštruktúra

Kvalitná dopravná infraštruktúra a dobrá dopravná dostupnosť sú základné predpoklady rozvoja obce, ktoré významne ovplyvňujú jej hospodársky potenciál, spôsob života i životnú úroveň jej obyvateľov. Veľký význam dopravy je daný jej podstatným vplyvom na efektívnosť dovozu vstupov do územia a vývozu výstupov výroby z daného územia.

Zaujímavé územie sa nachádza v blízkosti križovatiek viacerých ciest európskeho významu, čo v budúcnosti môže znamenať silný rozvojový impulz pre daný región.

V blízkosti obce Hlboké prechádza významný európsky multimodálny koridor:

- koridor č. IV (Berlín / Norimberg-Praha-Kúty-Bratislava-Nové Zámky / Komárno-Štúrovo-Maďarsko lokalizovaný pre trate železničnej a kombinovanej dopravy).

Tento dopravný koridor patrí medzi najvýznamnejšie komunikačné osi v Európe. V budúcnosti teda nevyhnutnou úlohou bude využiť prítomnosť tohto európskeho komunikačného systému (bude potrebné zlepšiť infraštruktúrne prepojenia na tento multimodálny koridor).

Cestná infraštruktúra

Obec má relatívne dobrú dopravnú polohu aj vo vzťahu k diaľničnému systému Európy: 45 km západne od obce prechádza diaľnica E65, 32 km východne od obce prechádza diaľnica E75.

Najvýznamnejším cestným ťahom prechádzajúcim cez riešené územie je cesta I/51, ktorá je významnou medziregionálnou komunikáciou celoslovenského významu. V hierarchii dopravných nadradených medzinárodných trás (Česká republika – Slovenská republika)

východ–západ reprezentuje prepojenie druhého rádu. Priet'ah riešeným územím tvorí medziľahlú polohu cestného ťahu Hodonín-Holíč-Senica-Trnava-Nitra-Levice-Hontianske Nemce. Cesta I/51 prechádza centrálnou časťou sídla.

Druhým najvýznamnejším cestným ťahom riešeného územia je cesta II/501 – ktorá je súčasťou regionálnej cesty druhého rádu vedenej v dopravnom koridore pod masívom Malých Karpát. Cesta II/501 do riešeného územia vchádza zo smeru Brezová pod Bradlom a v rámci usporiadania základného komunikačného systému vytvára severnú radiálnu komunikáciu. Cesta II/501 vychádza z cesty I/51 v smere na Rohožník a Lozorno.

Miestne komunikácie majú bezprašnú povrchovú úpravu (všetky miestne komunikácie majú spevnený povrch) a rôzne šírkové a smerové usporiadanie. Spravidla medzi komunikáciou a oplotením rodinných domov sú zelené pásy a vo väčšej časti aj spevnené plochy formou chodníkov.

V strednodobom horizonte je potrebná rozsiahla rekonštrukcia miestnych komunikácií a chodníkov vzhľadom na bezpečnosť a plynulosť dopravy.

Železničná doprava

Obec Hlboké je priamo napojená na európsky železničný systém. Systém železničnej dopravy tvoria dve trate ŽSR vytvárajúce významnejší železničný uzol:

- železničná trať č. 116 – Trnava-Kúty – v rámci kategorizácie železničných tratí je nadradená jednokoľajná a elektrifikovaná, v rámci medzinárodnej Európskej dohody ADC a AGTC je súčasťou tranzitného medzinárodného koridoru,
- táto prechádza územím v celkovej dĺžke 2,8 km. Nachádza sa tu aj železničná zastávka, ktorá je však vo vzdialenosti takmer 5 km od zastavaného územia obce. V pracovné dni tu premáva 6 vlakových spojov v oboch smeroch, ktoré umožňujú spojenie na hlavné celoštátne železnice.

Hromadná doprava

Základný systém hromadnej dopravy vymedzeného územia predstavuje autobusová a železničná doprava. Úroveň regionálnych väzieb je zabezpečená prímestskou autobusovou a železničnou dopravou. Táto sa nadväzuje na sieť lokálnych a celoštátnych spojení.

Integrovaný regionálny systém hromadnej dopravy zabezpečuje organizáciu a prepojenie hlavných zložiek hromadnej cestnej dopravy v hlavných smeroch pohybu cestujúcich, ktorými pre riešené územie sú:

- cesty do obvodného/okresného centra Senica (4 km),
- cesty do krajského centra Trnava (35 km),
- cesty do regionálneho centra Brezová pod Bradlom (22 km),
- cesty do ďalších regionálnych centier Malacky (47 km) a Holíč (25 km),
- cesty do hlavného mesta Bratislava (90 km),
- cesty do významnej českej metropoly Brno (102 km).

Ostatné druhy dopravy

Nemotorová a pešia doprava reprezentujú v sídle Jablonica najväčší podiel v rámci dopravnej vnútrošidelnej práce. Zdrojové miesta pešej dopravy korešpondujú najmä s priestormi súvisiacimi s uzlovými miestami hromadnej dopravy, ako i so zariadeniami vyššej občianskej vybavenosti, kde je predpoklad väčšej koncentrácie osôb.

Konfigurácia terénu, rozmiestnenie funkcií bývania, vybavenosti, práce a rekreácie v sídle dávajú predpoklady k významnejšiemu postaveniu bicyklovej dopravy ako jedného zo základných vnútrošidelných dopravných systémov a ekologicky najefektívnejšieho druhu dopravy. Smerovanie lokálnych cyklistických trás je orientované na vzťahy na centrálnu časť obce.

V rámci regionálnych dopravných vzťahov trasy bicyklovej dopravy sú identifikované v súbehu s cestami druhých a tretích tried, ktoré sa v územnom pláne navrhujú orientovať na nasledovné cieľové lokality:

- vzťahy k rekreačným cieľom vo väzbe na vodnú nádrž Kunov,
- vzťahy do okresného mesta Senica
- vzťahy k rekreačným cieľom CHKO Malé Karpaty, Brezová pod Bradlom,
- vzťahy k rekreačným cieľom Myjavskej pahorkatiny,
- vzťahy na administratívne a socioekonomické centrá,
- vzťahy na kúpele Smrdáky.

Na území obce sa realizujú rôzne druhy cyklistického a pešieho pohybu a to cieľový (sleduje dosiahnutie záujmového cieľa vyvolaného potrebou obyvateľstva a rekreačný (sleduje buď viazaný pohyb za účelom dosiahnutia záujmového poznávacieho cieľa alebo voľný neviazaný pohyb bez určitého cieľa, kde dominuje pohyb a pobyt v urbánnom alebo prírodnom prostredí.

Statická doprava sa na území obce realizuje vo formách odstavovania vozidiel na teréne pri objektoch ako krátkodobé parkovanie pri objektoch vybavenosti – verejné parkovacie plochy a na individuálnych parkovacích plochách alebo garážach pri objektoch vybavenosti a pri rodinných domoch.

Obec má dve spevnené verejné parkovacie plochy s celkovou kapacitou 30 vozidiel.

V strednodobom horizonte je potrebné vybudovať systém cyklistických chodníkov zabezpečujúcich prepojenie s okolitými obcami.

Letecká doprava

V katastri obce Hlboké sa nachádza letisko spoločnosti Agrolet s.r.o., ktorá v prvom rade zabezpečuje letecké poľnohospodárske práce, ale ponúka aj iné letecké služby, ako sú napríklad vyhliadkové lety a preprava tovarov.

Letisko s verejnou prepravou osôb a nákladov sa nachádza cca. v 75 km vzdialenosti v Bratislave.

Voda

Obec Hlboké má vybudovaný verejný vodovod. Pokrytie obce vodovodnou sieťou je 100 %-né. Nakoľko obec Hlboké nemá vlastný zdroj, je závislá na dodávke pitnej vody z diaľkového vodovodu, ktoré privádzajú vodu do vodárenských zariadení na území obce. Akumulácia pitnej vody pre obec Hlboké vo vodojeme 2 x 1000 m² je v súčasnosti postačujúca. Len 85 % domácností je odberateľom vody z verejného vodovodu. Ostatné domácností využívajú vlastné studne ako zdroj vody avšak kvalita tejto vody nie je vyhovujúca.

Stav vodovodnej siete umožňuje väčšine obyvateľov obce, ako aj organizáciám a podnikateľom napojiť sa na kvalitnú pitnú vodu z verejného vodovodu. Rozvoj obce si vyžiada rozšírenie vodovodnej siete, ako si aj vyžiada dodávku zvýšeného množstva pitnej vody zo systému Skupinového vodovodu Plavecký Mikuláš-Jablonica-Senica. Do nových rozvojových lokalít je potrebné postupne vybudovať rozvodnú sieť pitnej vody.

Kanalizácia a čistenie odpadovej vody

V obci Hlboké nie je vybudovaná verejná splašková kanalizácia. Splaškové odpadové vody sú zachytávané do žump. Technické nedostatky žump a nakladanie s odpadovými vodami je v súčasnosti spojené s rizikami úniku do pôdy, podzemnej a povrchovej vody a tým sprostredkované aj poškodzovaním chránených prvkov prírody.

V súčasnosti absencia verejnej kanalizácie a jej napojenie na ČOV je v obci sčasti riešená lokálnymi malými čiastiarňami odpadových vôd pri jednotlivých prevádzkach, respektíve pri rodinnej a vybavenostnej zástavbe s likvidáciou prečistených odpadových vôd do miestnych tokov alebo do tratí vodovodov. Takéto riešenie je podmienené hydrogeologickým posúdením lokálnych podmienok, kde sa vypúšťanie prečistenej vody realizuje.

Odvádzanie odpadových vôd verejnou kanalizáciou a ich čistenie na celom Slovensku výrazne zaostáva za zásobovaním obyvateľstva pitnou vodou z verejných vodovodov, čo sa z environmentálneho hľadiska považuje za nepriaznivý jav .

Pre koncepčné riešenie likvidácie odpadových vôd na území obce Hlboké by bolo odkanalizovanie územia obce s napojením na ČOV Senica.

Požiadavka na dobudovanie kanalizačnej siete je výrazná.

Dažďové vody z komunikácií, z nehnuteľností a zo spevnených plôch sú odvádzané jestvujúcimi prícestnými odvodňovacími rigolmi pozdĺž komunikácií.

Zásobovanie elektrickou energiou, verejné osvetlenie

Katastrálnym územím obce Hlboké prechádzajú nasledovné nadradené energetické sústavy: - elektrická 400 kV linka – č. 424 Sokolice-Križovan nad Váhom,

- elektrické vedenie 220 kV – č. 280 Senica-Sokolice,

- elektrické vedenie 110 kV – č. 8825, ktoré slúži pre potreby okresu.

Samotné sídlo Hlboké je zásobované elektrickou energiou z 22 kV vzdušného vedenia č. 216 a 454 AIFe70 mm² Senica-Malacky, z uzla Hlboké.

Obec Hlboké je zásobovaná elektrickou energiou na dobrej úrovni, výkon transformátorov vyhovuje súčasným požiadavkám obce.

Obec má 100 % pokrytie verejným osvetlením. Verejné osvetlenie je riešené inštalovaním výbojkových svietidiel na jestvujúcich elektrických betónových stĺpoch, staré svietidlá sú už vymenené za nové, úspornejšie.

Zásobovanie plynom

Kompaktne zastavaná časť obce je plynofikovaná. Zdrojovým plynovodom pre zásobovanie obce je VTL plynovod, prechádzajúci vedľa obce. Zemný plyn je v prevažnej miere využívaný na vykurovanie, prípravu teplej vody a varenie. V prípade výstavby nových rodinných domov, objektov občianskej vybavenosti je možnosť predĺženia plynových rozvodov k týmto objektom.

Telekomunikácie

Rozvoj telekomunikácií za posledné desaťročie zaznamenal výrazný kvantitatívny i kvalitatívny rast, predstihujúci mnohonásobne rozvoj ostatných odvetví technickej infraštruktúry. Je to jednak prestavbou a rekonštrukciou pevnej telefónnej siete a ústrední, ale hlavne rozvojom mobilných telefónnych systémov a ich plošného uplatnenia a rozvojom internetovej siete.

Riešené územie z hľadiska telefonizácie je zaradené do uzlového telefónneho obvodu UTO Senica a z hľadiska vyššej telefónnej úrovne do primárnej oblasti PO Senica. V obci je vybudovaná automatická telefónna ústredňa v budove pošty, v digitálnej technológii. Kapacita je v súčasnej dobe dostatočná. Územím obce prechádza optický kábel OOK a DK.

Pri novej výstavbe je potrebné rešpektovať trasy diaľkových a miestnych telekomunikačných káblov.

Obec má dobré GSM pokrytie od všetkých troch mobilných operátorov (Orange a.s., Slovak Telekom a.s., O2 Slovakia s.r.o.).

V obci je dostupný aj širokopásmový internet. V rámci informačných technológií je potrebné v nasledujúcich rokoch rozšíriť dostupnosť širokopásmového internetu pre obyvateľov.

Hospodársko-ekonomický potenciál obce

Ekonomický potenciál obce Hlboké je nižší ako priemer Slovenska. Širší priestor obce – okres Senica – patrí do kategórie priemyselno-poľnohospodárskych regiónov SR. Z pohľadu makroekonomickej štruktúry rozhodujúce postavenie majú služby a priemysel (chemický, strojársky a elektrotechnický priemysel).

Obec Hlboké má primárne obytnú funkciu s poľnohospodárskou výrobou v katastri obce, bez výraznejšieho zastúpenia aktivít sekundárneho a terciárneho sektoru.

Poľnohospodárstvo

Poľnohospodárstvo je rozšírenou aktivitou v záujmovom území. Celková výmera poľnohospodárskeho pôdneho fondu v obci je 1 329,9 ha, čo predstavuje vyše 66 % z celkovej výmery obce. Stupeň zornenia je 90,7 %.

Tab. 32: Štruktúra využitia poľnohosp. pôdy v obci Hlboké v m²

Celková výmera poľnohosp. p.	Orná pôda	Chmeľnice	Vinice	Záhrady	Ovocné sady	Trvalé trávne porast
13 299 704	12 073 835	0	0	225 911	2 457	997 501
100 %	90,7	0	0	1,7	0,1	7,5

Poznámka: Údaje k 31.12.2014
Zdroj: Štatistický úrad SR, 2015

Na poľnohospodárskej pôde v katastrach obce hospodária drobnopestovatelia aj veľké poľnohospodárske podniky.

Najväčším agropodnikom obce je transformované Poľnohospodárske družstvo 9. Mája Senica, ktoré je zároveň aj najväčším zamestnávateľom v obci

Rastlinná produkcia je výrazne ovplyvňovaná produkčným potenciálom pôd. Záujmový región patrí do stredne produkčnej poľnohospodárskej oblasti Slovenska, dobré prírodné a klimatické podmienky územia vytvorili predpoklady pre pestovanie všetkých poľnohospodárskych plodín Slovenska.

Rastlinná výroba regiónu obce sa zameriava prevažne na výrobu obilnín (najviac sa pestujú pšenica), ktoré zaberajú plochu tradične viac ako 1/2 ornej pôdy. Ďalej sa pestuje kukurica, repka, jednoročné a viacročné krmoviny. Špeciálna rastlinná výroba (ovocinárstvo, zeleninárstvo) nie je v riešenom území rozvinutá.

Živočíšna výroba je druhou základnou časťou poľnohospodárskej výroby, ktorej prvoradou úlohou je produkcia živočíšnych výrobkov pre spotrebu obyvateľstva, ako aj poskytovanie ďalších surovín pre priemyselnú výrobu. Nosným programom živočíšnej výroby záujmového územia je chov ošípaných a hovädzieho dobytku. Živočíšna výroba PD Senica je sústredená na hospodárskom dvore V Hlbokom, Kunove, Rybkách a Čáčove.

Všetky opatrenia v rastlinnej a živočíšnej výrobe sa musia smerovať k tomu, aby sa dosiahla primeraná rentabilita výroby, za dodržania pravidiel ochrany vôd, pôdy a ovzdušia. Z ekologického hľadiska je dôležité podstatné obmedzenie používania anorganických hnojív a chemických prípravkov na ochranu rastlín. V rastlinnej výrobe sa i do budúcnosti predpokladá zachovanie jej intenzity s podmienkou udržiavania ekologickej stability poľnohospodárskej krajiny.

Obec (ako aj jej mikropriestor) poskytuje výborné možnosti pre poľovníkov prakticky na celom svojom území, kde vďaka ochrane a cieľavedomej starostlivosti žije široká škála poľovnej zveri (srnec, zajac, bažant).

Predmetné územie patrí k lesnatým územiam Slovenska, lesnatosť k.ú. obce je viac ako 22 % (celoslovenský priemer je nad 40%).

Priemysel

Rozvoj priemyslu v mikropriestore obce (v obvode/okrese Senica) je v podstate spojený s realizáciou programu industrializácie zo 60-tych rokov, ktorého cieľom bolo vybudovanie priemyselnej základne v dovtedy ekonomicky slabo rozvinutých a prevažne poľnohospodársky orientovaných oblastiach. Okrem spoločensko-politických faktorov sa v lokalizácii priemyslu v danom regióne uplatnili aj ďalšie faktory, a to hlavne dostatok pracovnej sily a čiastočne ekonomicko-geografická poloha.

Priemyselná výroba obce je slabá, druhý sektor zastupujú predovšetkým odvetvia nadväzujúce na miestne suroviny a na tradíciu výroby:

- BODO TRANSPED s.r.o.
- ELMAK s.r.o
- PYROTEAM s.r.o. prevádzakáreň Hlboké
- EPPLANES SK s.r.o
- SVETIA s.r.o. Prevádzkárň v Hlbokom
- Emília Nečasová ENA – transport – účtovníctvo
- Mária Páľková KMP
- Milan Jurča
- Peter Šajánek – STONA
- Bc. Jana Kovárová
- Miloslav Kopeček – Motor
- František Palkovič Stavebno-montážna činnosť
- Ján Kubík – Auto repas
- Ľudmila Malovíková
- Jaroslav Válka - JAS

Medzi základné ciele obce z hľadiska riešenia rozvoja priemyselnej výroby patrí vytvorenie podmienok pre rozvoj hospodárskych aktivít obce, pre tvorbu nových pracovných príležitostí a rozvoj zamestnanosti na území obce, predovšetkým pre miestne pracovné sily.

Trhové služby, maloobchod

Škála poskytovaných trhových služieb v obci je pomerne široká, avšak vo väčšine prípadov sa rozvíjajú na základe živnostenských oprávnení a v prevažnej miere v priestoroch rodinných domov (prípadne vo vyčlenených priestoroch pre tento účel). V obci sa nachádzajú služby, ako: kaderníctvo, krajčírstvo, pohostinská činnosť, prenájom poľnohospodárskych strojov a zariadení, poskytovanie služieb poľnohospodárom poľnohospodárskou technikou, sprostredkovateľská činnosť v oblasti obchodu a služieb, cestná nákladná doprava, autoopravovňa atď.

Záverečnú časť pohybu materiálnych produktov na ich ceste od výroby k spotrebe zabezpečuje maloobchod, ktorého cieľom je predaj vyrobených tovarov spotrebiteľom. Obchodná sieť je zastúpená: - predajňami potravín a rozličného tovaru,

- Potraviny COOP Jednota
- Potraviny CBA
- Pohostinstvo JUMBO
- Pohostinstvo u Strýca
- Pohostinstvo LURA

V riešenom území sa nenachádzajú zariadenia peňažných služieb okrem Poštovej banky a.s. na miestnom poštovom úrade, ktorý sa nachádza v centre obce.

V strednodobom horizonte je potrebné rekonštrukciou vytvoriť v obchodnom centre – v dome služieb – kvalitné podmienky a priestory pre obchod a služby, t.j. vytvoriť komplexné nákupno-zábavné centrum s účelne a atraktívne využitým priestorom podľa európskeho štandardu, zvýšiť komfort obyvateľov obce pri poskytovaných službách.

Podnikateľská aktivita

Tab. 33: Zoznam podnikateľských subjektov s počtom zamestnancov 10 a viac

Názov podn. subjektu	Počet zamestnancov/ predmet činnosti
Poľnohospodárske družstvo Senica	83 /rastlinná a živočíšna výroba
Monika Maceková - FRAMAC	10/kovovýroba
EPPLANES SK, s.r.o.	10/výroba lietadiel

Zdroj: Obecný úrad, 2015
Stav k 1.8.2015

Z celkového počtu podnikateľských subjektov v obci vyše 90% tvoria fyzické osoby. Podnikateľská aktivita vyjadrená podielom fyzických a právnických osôb na celkovom počte obyvateľstva je relatívne dobrá. Rozhodujúca väčšina podnikateľov vyvíja svoju činnosť v službách. Z pohľadu zamestnanosti efektívna by bola podpora aktivít vykonávaných fyzickými osobami v rámci živnostenského podnikania.

Tab. 34: Vývoj počtu právnických osôb v obci v období 2004-2014

2004	2005	2006	2007	2008	2009	2010	2011	2012	2013	2014
8	7	8	8	9	9	10	13	13	19	20

Zdroj: Štatistický úrad SR, 2015

Tab.35: Vývoj počtu fyzických osôb – podnikateľov v obci v období 2004-2014

2004	2005	2006	2007	2008	2009	2010	2011	2012	2013	2014
42	45	45	52	55	57	62	61	63	62	63

Zdroj: Štatistický úrad SR, 2015

Tab. 36: Vývoj počtu fyzických osôb – živnostníkov v obci v období 2004-2014

2004	2005	2006	2007	2008	2009	2010	2011	2012	2013	2014
36	40	42	49	51	53	57	56	57	55	55

Zdroj: Štatistický úrad SR, 2015

Tab. 37: Vývoj počtu fyzických osôb – samostatne hospodáriacich roľníkov v obci v období 2004-2014

2004	2005	2006	2007	2008	2009	2010	2011	2012	2013	2014
4	3	2	2	3	3	3	3	2	2	3

Zdroj: Štatistický úrad SR, 2015

Tab. 38: Slobodné povolania v obci v období 2004-2014

2004	2005	2006	2007	2008	2009	2010	2011	2012	2013	2014
2	2	1	1	1	1	2	2	4	5	5

Zdroj: Štatistický úrad SR, 2015

Cestovný ruch

Cestovný ruch je interdisciplinárne odvetvie hospodárstva, na jeho realizácii sa podieľa mnoho ďalších oblastí, ako sú poľnohospodárstvo, priemysel, stavebníctvo, služby a pod. Predstavuje komplex vzťahov a javov, ktoré výrazne prispievajú k tvorbe pracovných miest, navyše investičné náklady na pracovné miesta sú nižšie než v priemysle.

Národný program rozvoja cestovného ruchu SR na základe zhodnotenia ponukovej stránky územia a jeho vybavenosti a posúdenia dlhodobých vývojových tendencií dopytu v cestovnom ruchu navrhuje rozvíjať nasledovné nosné formy cestovného ruchu: **a)** Letná rekreácia, pri vodných plochách založená na kúpaní a vodných športoch, hobby turizmus, cykloturizmus, rôzne alternatívne tzv. soft formy cestovného ruchu, poľovnícky cestovný ruch, rôzne športy. **b)** Mestský a kultúrny cestovný ruch. **c)** Zdravotný cestovný ruch v jeho klasickej liečebnej podobe, ktorý je potrebné zachovať a popritom rozvíjať zdravotný cestovný ruch (relax, fitness, prevencia, skrášľovanie, kondícia), ktorý začína prudko rásť prakticky v celosvetovom rozsahu. **d)** Vidiecky cestovný ruch a agroturistika. **e)** Doplnkové formy cestovného ruchu.

Na základe hore uvedenej klasifikácie nosných foriem cestovného ruchu Slovenska obec Hlboké má reálny potenciál predovšetkým pre rozvoj vidieckej turistiky. Krásna príroda obce i jej okolia má potenciál priťahovať návštevníkov (poľovníkov, turistov, cykloturistov, bežkárov atď.) v každom ročnom období.

Agroturistika má predpoklady na rozvoj najmä v južných a severných okresoch kraja. Špecifickými formami cestovného ruchu sú poľovníctvo, rybárstvo jazdecko, hipoturistika a golf.

Základným predpokladom ďalšieho úspešného rozvoja cestovného ruchu je zodpovedajúca infraštruktúra a adekvátna úroveň poskytovaného ubytovania a služieb. Základné služby cestovného ruchu – stravovacie a ubytovacie služby v obci Hlboké chýbajú. Reprezentujú ich len 3 pohostinstvá. V obci sa nenachádzajú žiadne kategórie ubytovacích zariadení, vôbec nie zariadenia charakteristické pre vidiecky cestovný ruch ako ubytovanie na súkromí, či vidiecke domy.

V k.ú. obce Hlboké sa nachádzajú tieto nehnuteľné kultúrne pamiatky:

- k najznámejším sakrálnym stavbám obce patrí evanjelický kostol postavený ako tolerančný chrám v roku 1787, o sto rokov neskôr ho obnovili a pristavili vežu. Interiéru kostola dominuje hlavný otár z roku 1857 s obrazom Krista na mori od A. Jovanoviča.
- Budova evanjelickej fary – pôsobisko J. M. Hurbana a rodný dom S. H. Vajanského z 1. Pol. 19. Storočia – je zapísaná v ÚZPF SR ako nehnuteľná národná kultúrna pamiatka.
- Pamätná izba Jozefa Miloslava Hurbana. Expozícia (vlastníctvo Záhorského múzea v Skalici) Nachádza sa v dvoch miestnostiach prízemnej budovy bývalej školy. V múzeu sú kópie dokumentov a publikácií príslušníkov štúrovskej generácie. Tu bolo prijaté rozhodnutie o uzákonení spisovnej slovenčiny.
- Socha J. M. Hurbana pred kostolom, pamätné tabule na budove fary.
- Pomník a mohyla J. M. Hurbana na starom cintoríne.
- Historickú a kultúrnu hodnotu majú sochy, kríže v zastavanom území ako aj mimo zastavaného územia a osttné prícestné artefakty a kamenné kríže a pomníky v priestoroch cintorína.

V záujmovom regióne okrem vyššie uvedených foriem cestovného ruchu sú veľmi dobré predpoklady aj pre kulinársku turistiku – návštevníkov obce môže prilákať aj vychýrenou slovenskou kuchyňou. Kuchyňa obce (ako i jej mikropriestoru), ktorá je vzácnou zmesou tradícií a kultúr (ktoré sa na tomto území dlhodobo dotvárali), je oddávna založená na troch princípoch: vynikajúca kvalita surovín, generáciami k dokonalosti dopracované tradičné receptúry – bohužiaľ zatiaľ iba v domácnostiach.

Cestovný ruch v mikropriestore obce

Širší priestor obce Hlboké sa vyznačuje diverzitou vidieckej krajiny, zachovalým jedinečným ľudovým umením, zvykmi a folklórom, čo vytvára priaznivé predpoklady pre rozvoj vidieckeho turizmu a agroturistiky.

V mikropriestore obce Hlboké najvýznamnejšími turistickými cieľmi sú:

- mesto Senica – nachádza sa približne 10 km od obce Jablonica smerom na západ; mesto je významným regionálnym kultúrnym centrom; v meste sa nachádza Záhorská galéria s celoregionálnou pôsobnosťou,
- hrad Korlátok – zrúcaniny gotického hradu na západnom svahu Malých Karpát (455 m n.m.) v k.ú. susednej obce Cerová; z hradu je pekný výhľad na sever Záhoria; hrad bol postavený ako strážny hrad na ochranu Českej cesty prechádzajúcej Malými Karpatmi Bukovskou brázdou v druhej polovici 13.

storočia; hrad bol obývaný do začiatku 18. storočia, keď sa panstvo presťahovalo do nového kaštieľa v podhradí,

- zrúcanina hradu Branč – nachádza sa cca 20 km smerom na Myjavu cez Senicu,
- rozhl'adňa v obci Prietrž, pamätník SNP a múzeum v osade u Rehúšov, Múzeum roľníctva, penzión a ručná výroba papiera v osade na Podhorí. Priehrada s možnosťou rybárčenia.
- Plavecký hrad – nachádza sa nad obcou Plavecké Podhradie na kopci Pohanská na západnom úpätí Malých Karpát,
- Smolenický zámok – zámok sa nachádza na východnom úpätí Malých Karpát v obci Smolenice a je obklopený veľmi pekným a udržiavaným parkom; v blízkosti zámku je zachovaná časť vonkajšej hradby so strelnicou, ktoré sú pozostatkami pevnosti, ktorá v minulosti strážila Českú cestu; zámok je vo vlastníctve Slovenskej akadémie vied a názov zámku je dnes „Domov vedeckých pracovníkov Smolenice“; zámok je určený na rekreáciu, ale aj na vedecké konferencie, semináre či workshopy (jeho zariadenie je podobné hotelovému, má jedálne, salóny, spálne a navyše konferenčné haly),
- jaskyňa Driny – jediná sprístupnená jaskyňa v CHKO Malé Karpaty (dlhá 680 m, avšak dĺžka verejnosti prístupnej prehliadkovej trasy je len 450 m) v Smolenickom krase; zaujímavá svojou genézou a bohatou sintrovou výzdobou; jaskyňa je vytvorená v spodnokriedových rohovcových vápencoch koróziou atmosférických vôd,
- Sobotište – habánske dvory, múzeum Samuela Jurkoviča – zakladateľa družstevníctva na Slovensku,
- mohyla generála M.R. Štefánika – mohyla sa nachádza na vrchu Bradlo, nad cestou medzi mestom Brezová pod Bradlom a Košariskami, pamätná izba v obci Košariská,
- kúpele Smrdáky – významné liečebné kúpele na liečbu psoriázy a ekzémov, lokálnych dermatitíd, akné a artritckej psoriázy,
- Šaštín – bazilika – pútnické miesto,
- vodné nádrže Koválov a Kunov – pobyt pri vode, vodné športy,
- pohorie Malé Karpaty – pobyt v horách, pešia turistika, horská cykloturistika, zimné športy,

Súčasná úroveň návštevnosti obce je nízka – cestovný ruch však má výrazne väčší, zatiaľ nevyužitý potenciál. V blízkej budúcnosti prvoradou úlohou pre rozvoj cestovného ruchu v obci bude:

- rozvíjať a skvalitniť služby cestovného ruchu,
- rozvíjať kvalitnú propagáciu a marketingové aktivity produktov a tak zabezpečovať efektívne využitie už existujúcich, ako aj plánovaných služieb cestovného ruchu.

V ďalšom rozvoji rekreačnej funkcie obce veľké rezervy predstavujú:

- ⇒ zrekonštruovať niektoré neobývané domy na ubytovanie v súkromí s hospodárskou časťou a sadom – realizáciu tohto projektu brzdia majetkové pomery.
- ⇒ zrekonštruované pomníky a oddychové miesta v k.ú. obce.

Súčasná úroveň návštevnosti obce je nízka, potenciál cestovného ruchu sa ešte nevyužíva. V blízkej budúcnosti prvoradou úlohou pre rozvoj cestovného ruchu v obci bude:

- rozvíjať a skvalitniť služby cestovného ruchu (je potrebné zlepšovať podmienky a podporovať rozvoj reštauračných a ubytovacích služieb v obci),
- rozvíjať kvalitnú propagáciu a marketingové aktivity produktov a tak zabezpečovať efektívne využitie už existujúcich, ako aj plánovaných služieb cestovného ruchu.
- Vybudovanie cyklotrás do okolia

V strednodobom horizonte je potrebné zvyšovať atraktivitu obce pre rozvoj cestovného ruchu:

- *vydávaním propagačných materiálov a organizovaním podujatí na propagáciu rôznych foriem turizmu v obci,*
- *zlepšením orientácie turistov rozmiestnením turisticko-informačných tabúl,*
- *vybudovaním cyklochodníkov zabezpečiť napojenie obce na okresné mesto Senica a systém cykltrás v okolí.*

Občianska vybavenosť obce

Občiansku vybavenosť v obci charakterizujú zariadenia v oblasti administratívy, kultúry, športové a sociálne zariadenia. Vybavenosť obce službami je rozmanitá a ich účel závisí od ľudských zdrojov, tradícií, podmienok a špecifických daností okolitého mikropriestoru.

Administratíva

V zmysle zákona o obecnom zriadení obec má dva orgány: obecné zastupiteľstvo a starosta obce. Každý z orgánov obce má svoje samostatné postavenie dané ústavou a zákonmi a nie sú vo vzťahu vzájomnej podriadenosti či nadriadenosti. Obyvatelia obce nepriamo, prostredníctvom týchto dvoch orgánov vykonávajú samosprávu obce. Ďalšie orgány, ako je napr. obecný úrad, komisie a pod. sú len odvodenými orgánmi obecného zastupiteľstva. Obecný úrad, ktorý je výkonným orgánom obecného zastupiteľstva a starostu, zabezpečuje organizačné a administratívne veci obecného zastupiteľstva a starostu, ako aj orgánov zriadených obecným zastupiteľstvom. Stavebné povolenia pre obec sa vydávajú na Spoločnom stavebnom úrade v meste Senica. Školský úrad pre riešené územie je tiež spoločný a nachádza sa v meste Senica.

Pre skvalitňovanie riadenia lokálneho rozvoja bola realizovaná rekonštrukcia budovy obecného úradu v roku 2015.

Školstvo

Základnú školskú infraštruktúru obce tvoria 2 školské zariadenia, ktoré sú v zriaďovateľskej pôsobnosti obce Hlboké: 1 materská škola a 1 základná škola.

Počet detí v materskej škole má stabilný charakter v priemere okolo 24.

Tab. 39: Vývoj počtu detí a žiakov v materskej škole a základnej škole v období 2008-2015

Školský rok	Názov a adresa MŠ	Názov a adresa ZŠ
2008/2009	29	14
2009/2010	24	22
2010/2011	28	15
2011/2012	19	18
2012/2013	23	16
2013/2014	24	18
2014/2015	22	13

Zdroj: Obecný úrad, 2015

Základná školská dochádzka sa zabezpečuje v základnej škole (ročníky 1-4), ktorá patrí do siete štátnych základných škôl. Materská škola a Základná škola sú umiestnené v spoločnej budove. Kapacita objektu je 60 detí. Počet žiakov v základnej škole má klesajúci charakter – v školskom roku 2014/2015 základnú školu navštevuje 13 žiakov. Vyššie ročníky žiaci navštevujú v školách v neďalekej Senici.

Demografická prognóza riešeného územia nevyžaduje nároky na nové kapacity miestnych školských zariadení.

Školská dochádzka na strednom stupni sa zabezpečuje v hlavne okresnom meste Senica, ako aj v ostatných mestách so sieťou stretných škôl.

V strednodobom horizonte je potrebné realizovať rekonštrukciu objektov materskej i základnej školy, ktoré aktivity by mali zlepšiť technický stav objektov predškolskej infraštruktúry, znížiť prevádzkové náklady a energetickú náročnosť objektov predškolskej a školskej infraštruktúry.

Zdravotníctvo, sociálne služby

Primárne zdravotnícke služby pre obyvateľov obce Hlboké sú zabezpečené v zdravotnom stredisku, ktoré je v neďalejom okresnom meste Senica.

V obci sa nenachádza zariadenie ambulantnej starostlivosti, najbližší všeobecný, detský a zubný lekár ako aj lekáre je k dispozícii pre obyvateľov Hlbokého v Senici. Zo zariadení poskytujúcich ústavnú starostlivosť je najbližšie Nemocnica s pliklinikou v Skalici alebo na Myjave.

Sociálna služba v obci predstavuje zabezpečovanie stravovania pre dôchodcov v miestnej školskej jedálni a roznáška teplej stravy z vývarovne dôchodcom, ktorí sa zo zdravotných dôvodov nemôžu dopraviť do jedálne. Náklady na roznášku si hradia dôchodovia sami, na stravu im obec prispieva tretinou hodnoty stravy.

Sociálna služba je činnosť poskytovaná ľuďom v nepriaznivej sociálnej situácii, podpora pri sociálnom začleňovaní a ochrane pred sociálnym vylúčením s cieľom umožniť im zapojenie do bežného života v spoločnosti. Tieto služby a pomoc sú poskytované verejnou správou (štát, samospráva) a súkromnými poskytovateľmi (občianske združenia, neziskové organizácie, cirkevné organizácie atď.).

Kompetencie obcí v sociálnej oblasti sú rozsiahle a dotýkajú sa všetkých oblastí sociálneho zabezpečenia. Obec má nezastupiteľné miesto pri zabezpečovaní úloh spojených s riešením hmotnej aj sociálnej núdze občanov, sociálnej pomoci, sociálnoprávnej ochrany a sociálnej kurately a najmä v oblasti sociálnych služieb. Zákon o sociálnych službách a o zmene a doplnení zákona č. 455/1991 Zb. o živnostenskom podnikaní (živnostenský zákon) v znení neskorších predpisov č. 448/2008 Z. z. definuje pôsobnosť obce nasledovne (v § 80): obec

a) vypracúva, schvaľuje komunitný plán sociálnych služieb vo svojom územnom obvode,

b) utvára podmienky na podporu komunitného rozvoja,

c) je správnym orgánom v konaniach o

1. odkázanosti na sociálnu službu v zariadení pre seniorov, v zariadení opatrovateľskej služby, v dennom stacionári, o odkázanosti na opatrovateľskú službu a odkázanosti na prepravnú službu,

2. zániku odkázanosti na sociálnu službu uvedenú v prvom bode,

3. odkázanosti na sociálnu službu uvedenú v prvom bode po zmene stupňa odkázanosti,

4. povinnosti rodičov alebo detí platiť úhradu za sociálnu službu alebo jej časť podľa § 73 ods. 11 a 12,

d) vyhotovuje posudok o odkázanosti na sociálnu službu podľa § 51,

e) poskytuje alebo zabezpečuje poskytovanie

1. sociálnej služby na zabezpečenie nevyhnutných podmienok na uspokojovanie základných životných potrieb v nocľahárni, v nízkoprahovom dennom centre,

2. sociálnej služby v nízkoprahovom dennom centre pre deti a rodinu, v zariadení pre seniorov, v zariadení opatrovateľskej služby a v dennom stacionári,

3. opatrovateľskej služby,

4. prepravnej služby,

5. odľahčovacej služby,

f) poskytuje základné sociálne poradenstvo,

g) môže poskytovať alebo zabezpečovať poskytovanie aj iných druhov sociálnej služby podľa § 12,

h) uzatvára zmluvu

1. o poskytovaní sociálnej služby,

2. o poskytovaní finančného príspevku pri odkázanosti fyzickej osoby na pomoc inej fyzickej osoby pri úkonoch sebaobsluhy a finančného príspevku na prevádzku poskytovanej sociálnej služby neverejnému poskytovateľovi sociálnej služby,

3. o uhradení ekonomicky oprávnených nákladov podľa § 71 ods. 6 s inou obcou, alebo s iným poskytovateľom sociálnej služby, ktorého zriadila alebo založila iná obec alebo iný vyšší územný celok,

4. o zabezpečení poskytovania sociálnej služby s budúcim poskytovateľom sociálnej služby podľa § 8 ods. 8,

i) zriaďuje, zakladá a kontroluje nocľaháreň, nízkoprahové denné centrum, nízkoprahové denné centrum pre deti a rodinu, zariadenie pre seniorov, zariadenie opatrovateľskej služby a denný stacionár,

j) môže zriaďovať, zakladáť a kontrolovať aj iné zariadenia podľa tohto zákona,

k) hradí inej obci alebo inému vyššiemu územnému celku ekonomicky oprávnené náklady podľa § 71 ods. 6,

l) poskytuje podľa § 75 ods. 1 a 2 finančný príspevok pri odkázanosti fyzickej osoby na pomoc inej fyzickej osoby pri úkonoch sebaobsluhy a finančný príspevok na prevádzku poskytovanej sociálnej služby neverejnému poskytovateľovi sociálnej služby,

m) môže poskytovať podľa § 75 ods. 7 finančný príspevok na prevádzku poskytovanej sociálnej služby neverejnému poskytovateľovi sociálnej služby,

n) môže poskytovať podľa § 75 ods. 8 finančný príspevok pri odkázanosti fyzickej osoby na pomoc inej fyzickej osoby pri úkonoch sebaobsluhy a finančný príspevok na prevádzku poskytovanej sociálnej služby neverejnému poskytovateľovi sociálnej služby,

o) kontroluje hospodárenie s finančným príspevkom pri odkázanosti fyzickej osoby na pomoc inej fyzickej osoby pri úkonoch sebaobsluhy a s finančným príspevkom na prevádzku poskytovanej sociálnej služby,

p) ukladá opatrenia na odstránenie zistených nedostatkov pri výkone pôsobnosti ustanovenej v písmene

o) a kontroluje ich plnenie,

q) kontroluje účelnosť využitia finančných prostriedkov poskytnutých podľa § 71 ods. 6,

r) vedie evidenciu

1. posudkov o odkázanosti na sociálnu službu podľa stupňa odkázanosti fyzickej osoby na pomoc inej fyzickej osoby,

2. rozhodnutí podľa písmena c),

3. prijímateľov sociálnych služieb vo svojom územnom obvode,

s) vyhľadáva fyzické osoby, ktorým treba poskytnúť sociálnu službu,

t) poskytuje štatistické údaje z oblasti poskytovania sociálnych služieb štátnym orgánom sociálnych služieb na účely spracovania štatistických zisťovaní a administratívnych zdrojov,

u) uhrádza poskytovateľovi zdravotnej starostlivosti zdravotné výkony na účely posúdenia odkázanosti na sociálnu službu.

Občania nad 60 rokov tvoria najväčšiu skupinu odkázanú alebo perspektívne odkázanú na sociálne služby.

Ďalšie sociálne znevýhodnené skupiny v obci sú nezamestnaní, deti a mládež.

Kompetencie obce vyplývajúce zo zákona o pomoci v hmotnej núdzi č.599/2003 Z.z. v aktuálnom znení a zo zákonov o štátnych sociálnych dávkach:

- obec v rámci svojej samosprávnej pôsobnosti
 - rozhoduje o jednorazovej dávke v hmotnej núdzi,

- vykonáva poradenstvo pri zabezpečení základných životných podmienok a pri pomoci v hmotnej núdzi,
- zabezpečuje výkon osobitného príjemcu dávky v hmotnej núdzi.

Obec vzhľadom na blízkosť k významnému mestskému sídlu a rozpočtové obmedzenia nedisponuje zariadeniami sociálnej infraštruktúry.

V obci funguje základná organizácia Slovenského červeného kríža.

Kultúra, šport a ostatné služby

Kultúra je nielen ozdobou našej spoločnosti, ale je nezastupiteľnou sférou spoločenského života v dnešnej dobe. Pôsobí na myslenie a duchovne obohacuje celkový život človeka.

Rozvoj miestnej kultúrnej činnosti, organizovanie umeleckej činnosti, kultúrnych podujatí, záujmových činností a súťaží, výstav, divadelných predstavení a koncertov zabezpečuje predovšetkým kultúrny dom (s kapacitou 400 sedadiel).

Tab. 40: Spoločensky najaktívnejšie organizácie a združenia v obci

Názov	Predseda – kontaktná	Číslo telefónu
Jednota dôchodcov	Emil Morávek	0908/462 217
Únia žien	Slavomíra Valková	0904/160 610
Divadelný spolok J.M. Hurbana	Emil Žák	0902/360 087
Dobrovoľný hasičský zbor	Branislav Krcha	0904/850 426
Telovýchovná jednota Družstevník Hlboké	Mgr. Peter Koprla	0903/203 558
Slovenský zväz chovateľov zákl. org. Hlboké	Jaroslav Krištof	0915/114 933
Poľovnícke združenie Bažantnica	Vladimír Holický	0949/837 567
Občianske združenie HAM	Jakub Válka	0911/895 575

Zdroj: Obecný úrad, 2015

Obec má aj obecnú knižnicu, nachádza sa v priestoroch Domu kultúry, k 1. 8..2015 počet kníh obecnej knižnice bol 9430 ks.

Obecný úrad vydáva dva krát do roka obecné noviny pod názvom Hlboké pohľady

Obec má kvalitnú web-stránku, zabezpečujúcu dobré šírenie informácií pre záujemcov o dianie v obci (www.obechlboké.sk).

Tradičnými kultúrnymi akciami obce sú:

- 1. polovica januára – privítanie nových občanov do života,
- 2. polovica januára – detský karneval,
- 2. polovica januára – COUNTRY BÁL
- 2. polovica januára – maškarný ples DHZ,
- 2. polovica februára – pripomienka výročia úmrtia J.M. Hurbana,
- 2. polovica marca – pripomienka výročia narodenia J.M. Hurbana,
- 2. polovica marca – deň učiteľov,
- 1. polovica apríla – Beh okolo Hlbokého,
- 7. apríla – pripomienka oslobodenia obce,
- 2. polovica apríla – Olympiáda zo slovenského jazyka pre 3. a 4. ročník ZŠ,

- 30. apríla – krojované stavenie mája,
- máj – oslavy dňa matiek,
- 1. júna – oslavy dňa detí,
- júl – turnaj ulíc,
- august - Memoriál Drahotína Millu – poľovnícka zábava,
- 28.augusta – pripomienka SNP,
- koniec augusta – Výstava holubov, králikov a drobnej hydiny,
- 11.11. – Svetový deň vojnových veteránov,
- október – mesiac úcty k starším,
- november – hody,
- december – Rozsvietenie vianočného stromčeka,
- december – Vianočná besiedka,
- december – Posedenie pod jedličkou,
- 31.12. – Silvestrovský punč.

Šport má pre rozvoj spoločnosti kľúčový význam, športovanie prispieva k rozvoju osobnosti, rozvíja fyzické a duševné zdravie, vôľové vlastnosti a charakter človeka.

V zmysle zákona č. 369/1990 Zb. o obecnom zriadení, v znení neskorších zmien a doplnkov obec vykonáva okrem iného výstavbu, údržbu a správu športových zariadení, utvára podmienky pre telesnú kultúru a šport. V zmysle zákona č. 288/1997 Z.z. o telesnej kultúre obec utvára podmienky pre rozvoj telesnej kultúry, najmä na rozvoj športu pre všetkých a podporuje organizovanie telovýchovných, turistických a športových podujatí. V živote obce Hlboké najpopulárnejším športom je futbal.

Zariadenia pre športovú činnosť predstavujú športové priestory areálu futbalového ihriska a areálu základnej školy.

Areál futbalového ihriska je v súčasnosti situovaný na okraji dediny smerom od Senice.

V strednodobom horizonte je potrebné zlepšiť podmienky pre všestrannejšie, komplexnejšie a bezpečnejšie využívanie školského telovýchovno–športového areálu, podporiť vznik celoročných otvorených športových plôch dobudovaním ihrísk v areáli ZŠ, zabezpečiť priestor pre mládež na aktívne využitie voľného času, prispievať k lepšej fyzickej kondícii mládeže, ale i širokej verejnosti.

Mimovládne organizácie (občianske združenia a ďalšie právne formy neziskových združení) sú dôležitou súčasťou občianskej spoločnosti, so svojimi činnosťami prispievajú k výraznému zlepšeniu kvality života. V riešenom území z mimovládnych organizácií zastúpenie majú len občianske združenia (podmienky ich vzniku a ich právne postavenie upravuje zákon č. 83/1990 Zb. o združovaní občanov, v znení neskorších predpisov).

Tab. 41: Zoznam občianskych združení so sídlom v obci Hlboké

P.č	Názov združenia	adresa	Dátum vzniku	IČO	Predmet činnosti
1.	Divadelný spolok J.M. Hurbana	906 31 Hlboké č. 1375	27.6.2003	42160995	Divadlo, film
2.	HAM Hlboké	906 31 Hlboké Športová č. 258	17.9.2009	42159555	Umelecké, klubové, športové
3.	Horolezecký klub James Hlboké	906 31 Hlboké č. 282	28.4.1999	48452432	Kluby
4.	Pre krajšie Hlboké	906 31 Hlboké, SNP 9	11.2.2015	42402328	Rozvoj regiónu, CR
5.	Telovýchovná jednota Družstevník Hlboké	906 31 Hlboké č. 25	4.8.1990	34009485	TJ

Poznámka: Stav k 1.8.2015

Zdroj: MV SR, 2015 a OÚ Hlboké

V spoločenskom živote obce významnú úlohu hrajú nasledovné organizácie:

- DOBROVOLEŇ HASIČSKÝ ZBOR – bol založený v roku 1927 a v súčasnosti má 21 členov.
- TJ Družstevník Hlboké – v oblastnej súťaži reprezentuje obec A mužstvo a mužstvo prípravky.
- JEDNOTA DÔCHODCOV - Miestna organizácia Jednoty dôchodcov Slovenska v Hlbokom. Členskú základňu tvorí 134 členov.
- POĽOVNÍCKE ZDRUŽENIE Senica Bažantnica – združenie má viac ako 50 členov.
- ÚNIA ŽIEN SLOVENSKA
- Divadelný spolok J.M. Hurbana -
- Slovenský zväz chovateľov – základná organizácia v Hlbokom – každoročne usporadúva výstavu holubov, králikov a drobnej hydiny.
- Občianske združenie HAM – organizuje aktivity miestnej mládeže.

Ostatné služby

Okrem vyššie uvedených zariadení občianskej vybavenosti v obci sa nachádzajú 1 cintorín a 1 dom smútku. V súčasnosti využívané cintoríny (starý a nový) kapacitne nepostačujú aj pre výhľadové obdobie. Dom smútku je tiež v havarijnom stave.

Požiarňa zbrojnica sa nachádza vedľa obecného úradu. Objekt je v dobrom stave.

Zhodnotenie obdobia 2005-2014

Miestna samospráva obce Hlboké na roky 2005-2014 stanovil ako globálny cieľ podporiť vyvážený rozvoj v obci prostredníctvom postupného zvyšovania jej konkurencieschopnosti. Hlavné priority pre dané obdobie boli nasledovné: ochrana životného prostredia, investície do občianskej infraštruktúry, podpora rozvoja služieb pre obyvateľov. V období 2005-2014 v obci Hlboké sa *podarilo realizovať* už mnoho úspešných *aktivít*, avšak je zrejmé, že nie všetky naplánované aktivity boli realizované.

Ex-post hodnotenie predchádzajúceho PHSR

č.	Názov investície - projektu (obec, okres)	Číslo a názov aktivity	Klasifikácia investície (stavby) - triedy	Rok začatia	Ukazovateľ	Cena podľa vykonávacieho projektu		Objem finančných prostriedkov v príslušnom roku spolu			Finančné prostriedky podľa zdrojov								
				Rok dokončenia	Merná jednotka	Celkom	Z toho stavebná časť	Rok	Objem fin. prostriedkov	Z toho verejné investície	Štátny rozpočet	Rozpočet samo-správneho kraja	Rozpočet obce	Štátne účelové fondy	Úvery so zárukou štátu	Rozpočet EÚ	Kód OP	Súkr. zdroje	Iné zdroje
0	1	2	3	4	5	6	7	8	9	10	11	12	13	14	15	16	17	18	19
1	Výstavba bytového domu s 20 – 30 bj.	1.1.1.	1122																
2	Rekonštrukcia spoločných objektov MŠ a ZŠ	1.2.1.	1263	2009	projekt	11 734	11 734	2009	5 124	5 124	0	0	5.124	0	0	0	0	0	0
				2010	Eurá			2010	6 610	6 610	0	0	6.610	0	0	0	0	0	0

3	Vybudovanie amfiteátra	1.3.1.	1261																
4	Rozšírenie pohrebiska a vybudovanie domu smútku	1.4.1.	1274																
5	Rekonštrukcia miestnych komunikácií a chodníkov	2.1.1.	2112	2008	projekt	550.781	540.910	2008	9.871	9.871	0	0	9.871	0	0	0	0	0	0
				2010	Eurá			2010	515.910	515.910	289.796	0	11.114	0	215.000	0	0	0	0
				2011				2011	25.000	25.000	0	0	25.000	0	0	0	0	0	0

Vybrané rozvojové aktivity obce Hlboké v období 2005-2014

Názov projektu	Časový harmonogram	Koor-dinátor	Finančná náročnosť v EUR	Verejné výdavky spolu v EUR (SKK)	Verejné výdavky v EUR (SKK)				Súkromné výdavky v EUR (SKK)	Poznámky
					miestne zdroje	regionálne (VUC) zdroje	národné zdroje/štátny rozpočet	zdroje EU		
1.1.1. Výstavba bytového domu s 20 – 30 b.j.	2009 - 2013	Obec Hlboké	1 200 000							Nerealizovalo sa , zámer prechádza do ďalšieho obdobia
1.2.1 Rekonštrukcia spoločných objektov MŠ a ZŠ	2009-2010	Obec Hlboké	23 000	11 734	11 734	0	0	0	0	Zrekonštruované
1.3.1 Vybudovanie amfiteátra	2009 -	Obec Hlboké								Nerealizovalo sa , zámer prechádza do ďalšieho obdobia
1.4.1. Rozšírenie pohrebiska a vybudovanie domu smútku		Obec Hlboké	13 000							Nerealizovalo sa , zámer prechádza do ďalšieho obdobia
2.1.1. Rekonštrukcia miestnych komunikácií a chodníkov	2008-2010	Obec Hlboké	500 000	550 781	260 985	0	289 796	0	0	Zrekonštruované

A. II Analýza vonkajšieho prostredia

Okres Senica zahrňuje 31 obcí – z toho 2 mestá (Senica a Šaštín-Stráže). Má rozlohu 683,3 km², k 31.12.2014 žilo tu 60 725 obyvateľov (počet ekonomicky aktívnych obyvateľov: bol 14015) a priemerná hustota zaľudnenia je 89 obyvateľov na km². Počtom obyvateľstva sa zaraďuje okres Senica medzi menšie okresy, podobne aj s hustotou zaľudnenia

Obec Hlboké od okresného mesta je vzdialená 4 km juhovýchodným smerom na Trnavu (obec má výrazné funkčné väzby aj na krajské sídlo). Okresné mesto Senica sa nachádza na severovýchode okresu, na severnom okraji Záhorskej nížiny s priemernou nadmorskou výškou 208 m n. m., 77 km severozápadne od hlavného mesta - Bratislava

Vzhľadom na relatívne malú veľkosť obec je úzko spätá so svojím okolím a je od neho veľmi závislá. Obec nemôže presadzovať individuálny prístup k regionálnemu rozvoju, ale musí dôkladne analyzovať svoje prostredie a plánovať svoj rozvoj v súlade s obmedzeniami a možnosťami okolia.

Západná hranica okresu Senica je súčasne i štátnou hranicou s Rakúskou spolkovou republikou a Českou republikou. Okres Senica na severe susedí s okresom Skalica, na juhovýchode s okresom Trnava, na juhu s okresom Malacky (a zároveň aj s Bratislavským krajom), na severovýchode s okresom Myjava (a zároveň s Trenčianskym krajom).

Pohorie Malé Karpaty na východe, Myjavská pahorkatina na severovýchode predstavujú prirodzenú prekážku pri vytváraní socioekonomických väzieb, preto je okres Senica viacej naviazaný na Bratislavu a zahraničie (Rakúsko, Česká republika).

Podľa geomorfologického členenia tvorí okres Senica najmä Záhorská nížina, ktorá sa člení na celok Borská nížina a Chvojnická pahorkatina. Na východe zasahujú do územia okresu Malé Karpaty a na severovýchode Myjavská pahorkatina a okrajovo aj Biele Karpaty. Najvyšší bod okresu má výšku 650 m n.m. (Malé Karpaty) a najnižší bod okresu má výšku 149 m n.m. (výtok Moravy v katastri obce Moravský Sv. Ján).

Okres Senica patrí do teplej klimatickej oblasti s miernymi zimami na západe, pri rieke Myjava do mierne suchej oblasti a na východe a severovýchode (na pahorkatinách) do mierne vlhkej oblasti. Územie okresu Senica zaraďujeme do povodia rieky Morava, ktorá tvorí prirodzenú štátnu hranicu s Rakúskom. Hlavnou riekou v okrese a ľavostranným prítokom Moravy je rieka Myjava.

Z celkovej rozlohy územia okresu 57,3 % tvorí poľnohospodárska pôda, kým 31,6 % tvoria lesné pozemky. Stupeň zornenia je 82,4 %.

V rámci Trnavského kraja okres Senica patrí medzi okresy s vyššou mierou nezamestnanosti, avšak miera nezamestnanosti je pod celoslovenským priemerom. Okres Senica na základe výšky priemerných miezd patrí medzi podpriemerné regióny Slovenska, príjmy tunajších obyvateľov sú pod krajským a celoslovenským priemerom.

Tab. 42: Štruktúra UoZ podľa doby trvania nezamestnanosti na rôznych regionálnych úrovniach

	UoZ spolu	Z toho viac ako 12 mesiacov registrovaný UoZ	
		počet	%
Okres Senica	3480	1661	47,7
Trnavský kraj	24134	9609	39,8
Slovensko	353844	189817	53,6

Zdroj: Ústredie práce, sociálnych vecí a rodiny, 2015

Okres Senica by mohlo byť prítiažlivým miestom pre potenciálnych investorov v budúcnosti v dôsledku dobrej dopravnej polohy územia (v blízkosti Rakúska a Česka) a kvalitnej pracovnej sily a infraštruktúrnej vybavenosti.

Súčasná výkonnosť ekonomiky okresu je mierne nižšia ako priemer Slovenska (čo naznačuje aj ukazovateľ, ako priemerná mesačná nominálna mzda), avšak potenciál pre rozvoj hospodárstva regiónu je veľký – do roku 2020 sa okres môže stať jedným z najrozvinutejších hospodárskych centier Slovenska.

Nevyhnutným činiteľom pre rozvoj regiónu je prílev zahraničných investícií. Predpokladom úspešnosti je skvalitňovanie spolupráce podnikateľov a samospráv a ich integrácia do všetkých rozvojových oblastí a rozvoj cezhraničnej spolupráce.

Mesto Senica je svojou lokalitou atraktívne miesto pre mnohých investorov, najmä pre svoje popredné postavenie logistického centra nielen v regióne ale aj v rámci Slovenska. V meste Senica už takmer 10 rokov funguje úspešná priemyselná zóna.

Živnostníci zohrávajú dôležitú úlohu v hospodárskom živote a vo vývoji konkurencieschopnosti každého regiónu. 0,985 % živnostníkov SR má svoje sídlo v okrese Senica. 0,721 % podnikov SR má svoje sídlo v okrese Senica. Vzhľadom na počet živnostníkov postavenie regiónu je v celoštátnom pomere silnejšie, než v oblasti podnikov (právnických osôb). Z pohľadu štatistickej klasifikácie ekonomických činností SK NACE najviac fyzických osôb - živnostníkov pôsobilo v stavebníctve, väčšie zastúpenie bolo aj vo veľkoobchode a maloobchode, oprave motorových vozidiel a motocyklov a v priemyselnej výrobe.

Tab. 43: Štruktúra podnikov podľa ekonomických činností podľa SK NACE Rev.2 v okrese Senica v roku 2014

Spolu	Poľnohospodárstvo, lesníctvo a rybolov	Priemysel spolu	Ťažba a dobývanie	Priemyselná výroba	Dodávka elektriny, plynu, pary a studeného vzduchu	Dodávka vody; čistenie a odvod odpadových vôd, odpady a služby odstraňovania odpadov	Stavebníctvo	Veľkoobchod a maloobchod; oprava motorových vozidiel a motocyklov	Doprava a skladovanie	Ubytovacie a stravovacie služby	Informácie a komunikácia	Finančné a poisťovacie činnosti	Činnosti v oblasti nehnuteľností	Odborné, vedecké a technické činnosti	Administratívne a podporné služby	Verejná správa a obrana; povinné sociálne zabezpečenie	Vzdelávanie	Zdravotníctvo a sociálna pomoc	Umenie, zábava a rekreácia	Ostatné činnosti
1415	88	180	4	159	6	11	141	327	118	71	48	4	78	169	98	*	20	43	17	13

*nedostupný údaj

Zdroj: Štatistický úrad SR, 2015

Najvyšší počet zamestnancov v okrese pracuje v rámci obsluhy strojov a zariadení. Pomerne vysoký podiel majú aj technickí a pedagogickí zamestnanci, prevádzkoví zamestnanci v službách a obchode, remeselní a kvalifikovaní robotníci v príbuzných odboroch. Podnikateľské aktivity malých podnikov a živnostníkov v mikroregióne obce sú zamerané prevažne na oblasť služieb (obchodná a sprostredkovateľská činnosť, poskytovanie iných služieb pre obyvateľstvo).

Okres poskytuje dobré možnosti pre cestovný ruch, avšak jeho rozvoj je pomalý. Využíva sa najmä ako rekreačné zázemie Bratislavy a Trnavy pre víkendové pobyty vo vlastných objektoch a výlety najmä v letnom období.

Tab. 44: Štruktúra živnostníkov podľa vybraných ekonomických činností SK NACE Rev. 2 v okrese Senica v roku 2014

Spolu	Polnohospodárstvo, lesníctvo a rybolov	Priemysel spolu	Ťažba a dobývanie	Priemyselná výroba	Dodávka elektriny, plynu, pary a studeného vzduchu	Dodávka vody; čistenie a odvod odpadových vôd, odpady a služby odstraňovania odpadov	Stavebníctvo	Veľkoobchod a maloobchod; oprava motorových vozidiel a motocyklov	Doprava a skladovanie	Ubytovacie a stravovacie služby	Informácie a komunikácia	Finančné a poisťovacie činnosti	Činnosti v oblasti nehnuteľností	Odborné, vedecké a technické činnosti	Administratívne a podporné služby	Verejná správa a obrana; povinné sociálne zabezpečenie	Vzdelávanie	Zdravotníctvo a sociálna pomoc	Umenie, zábava a rekreácia	Ostatné činnosti
3322	106	465	0	456	0	9	937	654	126	187	75	40	19	297	116	*	57	12	25	206

*nedostupný údaj
Zdroj: Štatistický úrad SR, 2015

Koncepcia územného rozvoja Slovenska 2001 (KURS 2001) vyhodnotila jednotlivé obce ako terciárne centrá, t.j. centrá na základe ich terciárnej obslužnosti (úrovne vybavenosti vybranou vyššou občianskou vybavenosťou), resp. predpokladov vytvorenia kvartérnej obslužnosti.

Na základe vyhodnotenia jednotlivých skupín zariadení občianskej vybavenosti bolo na národnej úrovni vytvorených päť skupín obcí, ktoré naznačujú úroveň služby ako pre vlastné mesto, tak pre jeho zázemie. Prvé tri skupiny sú členené na dve podskupiny.

Na základe zastúpenia vybraných druhov zariadení sociálnej infraštruktúry je mesto Senica v zmysle Koncepcie územného rozvoja Slovenska 2001 zaradené do miest druhej skupiny a druhej podskupiny – sú to mestá, ktoré majú nadregionálny význam.

Rozvojové osi sú súčasťou vyváženej hierarchizovanej sídelnej štruktúry. Podporujú sídelné väzby medzi obcami a rovnovážny sídelný rozvoj vrátane rozvoja vidieka. Vytvárajú podmienky pre dostupnosť k infraštruktúram, zachovanie a rozvoj prírodného a kultúrneho dedičstva a zabezpečujú požiadavky, ktoré sú na sídelnú štruktúru kladené z hľadiska ekonomických, sociálnych a environmentálnych súvislostí. Rozvojové osi tak efektívne plnia požiadavky trvalej udržateľnosti a vytvárania zdravého a environmentálne vhodného obytného i pracovného prostredia.

Koncepcia územného rozvoja Slovenska 2001 stanovuje tri stupne rozvojových osí, ktoré vychádzajú z nasledovných kritérií:

- *rozvojová os prvého stupňa* – prepája centrá osídlenia prvej skupiny a ťažiská osídlenia prvej úrovne v štáte a porovnateľné centrá mimo hraníc krajiny, pričom zahŕňa minimálne jednu cestnú komunikáciu a jednu železnicu rýchlostného typu,
- *rozvojová os druhého stupňa* – prepája centrá osídlenia druhej skupiny a ťažiská osídlenia druhej úrovne s centrami osídlenia prvej skupiny a ťažiskami osídlenia prvej úrovne, resp. prepája centrá osídlenia druhej skupiny a ťažiská osídlenia druhej úrovne medzi sebou, pričom zahŕňa minimálne jednu cestnú komunikáciu a jednu železnicu nadregionálneho významu alebo jednu rýchlostnú cestu,
- *rozvojová os tretieho stupňa* – prepája stredné centrá a ťažiská osídlenia tretej úrovne navzájom, ako aj ostatné vyhodnocované centrá osídlenia s ostatnými centrami osídlenia druhej skupiny.

Koncepcia územného rozvoja Slovenska 2001 odporúča sa na riešenom území prednostne podporovať územný rozvoj v smere rozvojových osí tretieho stupňa.

Podľa strategického dokumentu KURS 2001 (Koncepcia územného rozvoja Slovenska 2001) cez obec Jablonica prechádza rozvojová os 3. stupňa:

- záhorskšno-trnavská rozvojová os: Skalica - Holič - Senica – Trnava.

Podľa strategického dokumentu KURS 2001 (Koncepcia územného rozvoja Slovenska 2001) v blízkosti obce prechádzajú ďalšie rozvojové osi 3. stupňa:

- malokarpatská rozvojová os: Modra - Smolenice - Chtelnica – Nové Mesto nad Váhom.
- myjavská rozvojová os: Senica - Myjava - Stará Turá - Nové Mesto nad Váhom.

Poloha obce Hlboké voči nadregionálnemu rozvojovému pólu ako mesto Senica je dobrá, obec Hlboké je vzdialená od mesta Senica 4 km.

Ďalší vývoj sídelnej štruktúry záujmového územia je potrebné vnímať v nových súvislostiach. Tieto nespočívajú len v zmenených politických a hospodárskych podmienkach Slovenska, ale predovšetkým v súvislostiach a podmienkach tzv. postindustriálnej etapy vývoja spoločnosti. Podstatou tejto etapy vývoja spoločnosti je jej transformácia zo spoločnosti “industriálnej” na spoločnosť “informačnú”, pre ktorú je determinantom rozvoja transformácia z produkcie hmotných statkov na produkciu duchovných hodnôt. Súčasne s tým sa očakáva v súlade s charakterom postindustriálneho vývoja ďalší rozvoj primárneho a sekundárneho sektora, ktorého ďalší rozvoj tkvie v ekologizácii výroby, spôsobe spracovania a využívania ich produktov.

Pri ďalšom rozvoji obce i jej mikropriestoru sa žiada akceptovať charakteristické znaky vývoja vidieckeho osídlenia a kultúrnej krajiny, a to pri rozvoji sídiel a pri lokalizovaní výrobných a technických diel v krajine, stavieb a areálov, trás dopravy a technickej infraštruktúry a hospodárskej činnosti. To znamená:

- pri novej výstavbe akceptovať a nadväzovať na historicky utvorenú štruktúru osídlenia s cieľom dosiahnuť ich vzájomnú funkčnú a priestorovú previazanosť pri zachovaní identity, špecifičnosti a pod. pôvodného osídlenia,
- rešpektovať kultúrno-historické urbanistické celky a architektonické objekty až areály v širšom zábere než požaduje ochrana pamiatok, tzn. podchytením aj ďalších hodnôt prostredia s cieľom zabezpečiť pre ne potrebnú ochranu,
- rešpektovať potenciál kultúrnych, historických, spoločenských, technických, hospodárskych a ďalších hodnôt charakterizujúcich prostredie, a to v polohe hmotnej aj nehmotnej a vytvárať pre ne vhodné prostredie.

Združenia obcí

Podľa zákona č. 369/1990 Zb. o obecnom zriadení, v znení neskorších predpisov, obec má právo združovať sa s inými obcami v záujme dosiahnutia spoločného prospechu. V praxi najčastejším predmetom činnosti združenia obcí sú oblasti: sociálne veci, starostlivosť o životné prostredie, miestna doprava, školstvo, kultúra a miestny cestovný ruch. Svojou činnosťou združenie obcí napomáha využiť svoj prirodzený potenciál na dosiahnutie hospodárskeho, kultúrneho a sociálneho rozvoja územia, spoločne vytvárať podmienky na plnenie úloh obcí.

Obec Hlboké aktívne spolupracuje s obcami z okresu Senica a Malacky. Obec Hlboké je zapojená do prístupu LEADER, ktorý je spôsob podpory vidieckych oblastí cestou integrovaného rozvoja vidieka – podpory rozvoja jeho vnútorného potenciálu s dôrazom na zachovanie identity a regionálnych špecifik a využitím jeho vnútornej organizácie. Cieľom obce v rámci prístupu LEADER je zvýšiť kvalitu života miestnych obyvateľov prostredníctvom využívania miestneho a regionálneho rozvojového potenciálu. Prístup LEADER v obci Hlboké bol implementovaný v rámci Občianskeho združenia MAS² Podhoran, ktoré je mimovládne, nepolitické, nezávislé združenie fyzických a právnických osôb, ktoré zabezpečujú svoju činnosť napĺňaním cieľov a predmetu v celistvom území tvorenom katastrálnymi územiami 15 obcí: Cerová, Jablonica, Osuské, Hlboké, Hradište pod Vrátnom, Prietrž, Prievaly, Plavecký Peter, Plavecký Mikuláš, Plavecké Podhradie, Sološnica, Rohožník, Kuchyňa, Jabloňové, Pernek) a na rozhraní dvoch vyšších územných celkov (Trnavský samosprávny kraj, Bratislavský samosprávny kraj). Celková výmera územia MAS Podhoran je 363,7 ha. Ani jedna obec nemá štatút mesta. Sídлом občianskeho združenia MAS Podhoran o. z. je obec Plavecký Peter (906 35 Plavecký Peter č. 131, IČO: 45013284). Verejný sektor zastupuje samospráva 15 subjektov – obcí, súkromný sektor – podnikatelia - 6 subjektov, fyzické osoby – žiadne a občiansky sektor 13 neziskových organizácií zastúpené občianskymi združeniami, klubmi, spoločensko-záujmovými organizáciami. Pomer členov verejného sektora je 42 %, podnikateľský sektor zaberá 18 % a neziskové organizácie 40 %. Rozloženie členskej základne na území verejno – súkromného partnerstva je rovnomerné. Vízia MAS Podhoran: Podhoran – územie so spokojným a aktívnym obyvateľstvom s vysokým štandardom života, v kvalitnom životnom prostredí, regiónom priaznivým pre podnikateľské

² MAS – miestna akčná skupina

prostredia, obce zabezpečujúce kvalitné služby pre obyvateľov i návštevníkov obcí a rozvinutým vidieckym cestovným ruchom využívajúcou bohaté kultúrne tradície, historický a kvalitný prírodný potenciál oblasti.“

MAS Podhoran definoval 3 strategické ciele:

Strategický cieľ 1:

Zlepšovanie podmienok pre rozvoj cestovného ruchu. Podpora bude smerovať do podnikateľskej sféry. Podporované budú investície do infraštruktúry menšieho charakteru na miestnej úrovni s prihliadnutím na širší dopad a tiež neinvestičné projekty smerujúce k propagácii cestovného ruchu. Táto téma bola zvolená vzhľadom k veľkému významu cestovného ruchu. Územie leží na úpätí Malých Karpát je krásne a zaujímavé najmä pre krátkodobý oddych obyvateľov veľkomesta. Územie leží 40 – 100 km od hlavného mesta Bratislava a krajského mesta Trnava.

Strategický cieľ 2:

Podporou drobného poľnohospodárstva a zachovanie tradičného rázu krajiny. Krajinný ráz a prírodné bohatstvo je jedno z najväčších devíz. Údržba a uchovanie krajinného rázu je zabezpečená predovšetkým zo strany poľnohospodárov. Podpora do poľnohospodárstva bude smerovať k diverzifikácii poľnohospodárskych podnikateľov (malé a stredné podniky), s cieľom ich stabilizácie a zaistenie ďalšej existencie.

Strategický cieľ 3:

Trvalo udržateľný rozvoj na vidieku. Cieľom je zastaviť odchod mladých ľudí z regiónu do väčších miest a naopak prilákať do regiónu nových ľudí, ktorí so sebou prinesú nové myšlienky a námety na rozvoj celého územia. Cestou (víziou) k naplneniu tohto cieľa MAS Podhoran vidí predovšetkým v ponuke pracovných príležitostí, rozvoji služieb, zlepšení vybavenosti a vzhľadu obcí a udržanie kvalitného životného prostredia.

Obec Hlboké je aj členom Združenia miest a obcí Slovenska, ďalej je členom Združenia miest a obcí Záhorie a je tiež členom Mikroregiónu Branč.

STEEP analýza (analýza externého prostredia)

STEEP analýza pomôže získať obraz o sociálnom, technologickom, ekonomickom, ekologickom, politickom a hodnotovom prostredí, ktoré vplývajú na rozvoj obce.

Sociálne	Technologické	Ekonomické	Ekologické	Politické	Hodnoty
Rast počtu obyvateľstva, starnutie, rastúci záujem o sociálne služby	Úroveň technológie poskytovateľa	Nové trhy a nové príležitosti v oblasti priemyslu a služieb (napr. cestovný ruch)	Relatívne dobrý stav životného prostredia	Politika Vlády SR v hospodárskej, sociálnej a environmentálnej oblasti	Zmena postojov k lokálnemu rozvoju
Zmeny postojov a správania – aktívny tretí sektor	Dostupná technológia a využívaná technológia	-	Možnosti obnovy a tvorby životného prostredia	Štandardy na politickej scéne	Organizačná kultúra

Zmeny správaní klientov	Technológia využívaná obyvateľmi, podnikateľmi	Možné finančné zdroje	Politika ŽP	Legislatíva	Tímová spolupráca
Móda	Kontakt s obyvateľmi prostredníctvom technológie	Vplyv daňovej politiky	Podpora tvorby a ochrany ŽP	Zmena vlády ako výsledok volieb	Osobné hodnoty

Operačné programy v rokoch 2014 - 2020

Slovensko bude čerpať Európske štrukturálne a investičné fondy (ďalej len „EŠIF“) prostredníctvom 6 základných operačných programov:

- **OP Integrovaný regionálny operačný program (OP IROP)**
- **OP Ľudské zdroje (OP ĽZ)**
- **OP Kvalita životného prostredia (OP KŽP)**
- **OP Integrovaná infraštruktúra (OP II)**
- **OP Výskum a inovácie (OP VaI)**
- **OP Efektívna verejná správa (OP EVS)**

Samostatným režimom sa budú riadiť programy, ktoré sú implementované na základe špecifických usmernení Európskej komisie:

- **Technická pomoc**
- **Program rozvoja vidieka SR 2014-2020**

Opis základných prioritných osí Integrovaného regionálneho operačného programu na obdobie 2014-2020:

- *Prioritná os č. 1: Bezpečná a ekologická doprava v regiónoch*

Investičná priorita č. 1.1: Posilnenie regionálnej mobility prepojením sekundárnych a terciárnych uzlov s infraštruktúrou TEN-T vrátane multimodálnych uzlov

Špecifický cieľ 1.1: *Zlepšenie dostupnosti k cestnej infraštruktúre TEN-T a cestám I. triedy*

Investičná priorita č. 1.2: Vývoj a zlepšovanie ekologicky priaznivých, vrátane nízkoemisijských a nízkoemisijských dopravných systémov vrátane vnútrozemských vodných ciest a námornej dopravy, prístavov, multimodálnych prepojení a letiskovej infraštruktúry v záujme podpory udržateľnej regionálnej a miestnej mobility

Špecifický cieľ č. 1.2.1: *Zabezpečenie udržateľnej formy mobility prostredníctvom zvyšovania atraktivity a konkurencieschopnosti verejnej osobnej dopravy*

Špecifický cieľ č. 1.2.2: *Zvýšenie atraktivity a prepravnej kapacity nemotorovej dopravy (predovšetkým cyklistickej dopravy) na celkovom počte prepravených osôb*

- *Prioritná os č. 2: Ľahší prístup k efektívnym a kvalitnejším verejným službám*

Investičná priorita č. 2.1: Investície do zdravotníckej a sociálnej infraštruktúry, ktoré prispievajú k celoštátnemu, regionálnemu a miestnemu rozvoju, znižujú nerovnosť z hľadiska zdravotného postavenia, podporujú sociálne začleňovanie prostredníctvom lepšieho prístupu k

sociálnym, kultúrnym a rekreačným službám a prechod z inštitucionálnych služieb na komunitné

Špecifický cieľ č. 2.1.1: *Podporiť prechod poskytovania sociálnych služieb a zabezpečenia výkonu opatrení sociálnoprávnej ochrany detí a sociálnej kurately v zariadení z inštitucionálnej formy na komunitnú (poskytovanú na komunitnej úrovni)*

Špecifický cieľ č. 2.1.2: *Modernizovať zdravotnícku infraštruktúru za účelom zlepšenia dostupnosti ku kvalitným službám v integrovanej primárnej zdravotnej starostlivosti*

Špecifický cieľ 2.1.3: *Modernizovať infraštruktúru ústavných zariadení poskytujúcich akútnu zdravotnú starostlivosť, za účelom zvýšenia produktivity a zlepšenia dostupnosti ku kvalitným zdravotníckym službám*

Investičná priorita č. 2.2: Investovanie do vzdelania, školení a odbornej prípravy, zručností a celoživotného vzdelávania prostredníctvom vývoja vzdelávacej a výcvikovej infraštruktúry

Špecifický cieľ č. 2.2.1: *Zvýšenie hrubej zaškolenosti detí materských škôl*

Špecifický cieľ č. 2.2.2: *Zlepšenie kľúčových kompetencií žiakov základných škôl*

Špecifický cieľ č. 2.2.3: *Zvýšenie počtu žiakov stredných škôl na odbornom výcviku*

- Prioritná os č. 3: Mobilizácia kreatívneho potenciálu v regiónoch

Investičná priorita č. 3.1: Podpora rastu priaznivého pre zamestnanosť, a to rozvíjaním vnútorného potenciálu ako súčasti územnej stratégie pre konkrétne oblasti vrátane konverzie upadajúcich priemyselných regiónov a posilnenia prístupnosti a rozvoja špecifických prírodných a kultúrnych zdrojov

Špecifický cieľ č. 3.1: *Stimulovanie podpory udržateľnej zamestnanosti a tvorby pracovných miest v kultúrnom a kreatívnom sektore prostredníctvom vytvorenia priaznivého prostredia pre rozvoj kreatívneho talentu a netechnologických inovácií*

- Prioritná os č. 4: Zlepšenie kvality života v regiónoch s dôrazom na životné prostredie

Investičná priorita č. 4.1: Podpora energetickej efektívnosti, inteligentného riadenia energie a využívania energie z obnoviteľných zdrojov vo verejných infraštruktúrach vrátane verejných budov a v sektore bývania

Špecifický cieľ č. 4.1: *Zvýšenie energetickej efektívnosti budov na bývanie*

Investičná priorita č. 4.2: Investovanie do sektora vodného hospodárstva s cieľom splniť požiadavky environmentálneho acquis Únie a pokryť potreby, ktoré členské štáty špecifikovali v súvislosti s investíciami nad rámec týchto požiadaviek

Špecifický cieľ č. 4.2.1: *Zvýšenie dostupnosti zdrojov podzemných vôd pre zásobovanie obyvateľstva pitnou vodou*

Investičná priorita č. 4.3: Prijímanie opatrení na zlepšenie mestského prostredia, revitalizácie miest, oživenia a dekontaminácie opustených priemyselných lokalít (vrátane oblastí, ktoré prechádzajú zmenou), zníženia znečistenia ovzdušia a podpory opatrení na zníženie hluku

Špecifický cieľ č. 4.3.1: *Zlepšenie environmentálnych aspektov v mestách a mestských oblastiach prostredníctvom budovania prvkov zelenej infraštruktúry a adaptáciou*

urbanizovaného prostredia na zmeny klímy ako aj zavádzaním systémových prvkov znižovania znečistenia ovzdušia a hluku

- Prioritná os č. 5: Miestny rozvoj vedený komunitou

Investičná priorita č. 5.1: Závazné investície v rámci stratégií miestneho rozvoja vedeného komunitou

Špecifický cieľ č. 5.1.1: *Zvýšenie kapacít pre miestny rozvoj vedený komunitou*

Špecifický cieľ č. 5.1.2: *Zvýšenie tvorby pracovných miest rozvojom podnikania a inovácií na miestnej úrovni*

Špecifický cieľ 5.1.3: *Zlepšenie udržateľných vzťahov medzi vidieckymi rozvojovými centrami a ich zázemím vo verejných službách a vo verejných infraštruktúrach*

Stratégia Operačného programu Ľudské zdroje (ďalej len „OP ĽZ“) vychádza z Národného programu reforiem SR, ktorý definuje opatrenia na posilňovanie ekonomického rastu a zamestnanosti Slovenskej republiky. Tieto opatrenia prispievajú k naplneniu národných cieľov, ktoré sú v súlade so stratégiou Európa 2020. V oblasti vzdelávania, zamestnanosti a sociálneho začlenenia boli pre Slovenskú republiku zadefinované nasledujúce ciele:

- zlepšiť kvalitu základného vzdelávania, najmä zvýšením úrovne znalostí a zručností žiakov na priemerný počet bodov 505 v prieskume OECD – PISA 2018 (v roku 2012 472 bodov),
- dosiahnuť, aby najmenej 40% ľudí vo veku 30 – 34 rokov malo ukončené vysokoškolské alebo ekvivalentné vzdelanie (v roku 2011 23,4%),
- udržať podiel ľudí, ktorí predčasne ukončujú školskú dochádzku, pod 6% do roku 2020 (v roku 2013 6,3%),³
- zvýšiť mieru zamestnanosti obyvateľov vo veku 20 – 64 rokov na 72% do roku 2020 (zo 65% v rokoch 2011 a 2012),
- znížiť podiel populácie ohrozenej chudobou a sociálnym vylúčením na 17,2% do roku 2020 (z 20,5% v roku 2012).

Opis základných prioritných osí Operačného programu Ľudské zdroje na programové obdobie 2014 – 2020:

- Prioritná os 1: Vzdelávanie

Investičná priorita 1.1: Zvyšovanie významu trhu práce v oblasti systémov vzdelávania a odbornej prípravy, uľahčovanie prechodu od vzdelávania k zamestnanosti a zlepšovanie systémov odborného vzdelávania a prípravy a ich kvality, a to aj prostredníctvom mechanizmov na predvídanie zručností, úpravy učebných plánov a vytvárania a rozvoja systémov vzdelávania na pracovisku vrátane systémov duálneho vzdelávania a odborného vzdelávania

Špecifický cieľ 1.1.1: *Zvýšiť kvalitu vzdelávania na ZŠ a SŠ reflektujúc potreby trhu práce s dôrazom na podporu odborného vzdelávania a prípravy*

³ Vzhľadom na výsledky SR v oblasti predčasného ukončovania školskej dochádzky nebudú prostredníctvom OP ĽZ podporované aktivity zamerané na zníženie celkovej miery ukončovania školskej dochádzky (s výnimkou investícií do podpory školskej dochádzky osôb zo sociálne znevýhodneného prostredia)

Investičná priorita 1.3: Zlepšenie rovnakého prístupu k celoživotnému vzdelávaniu pre všetky vekové skupiny v rámci formálneho, neformálneho a bežného vzdelávania, zvyšovanie vedomostí, zručností a spôsobilostí pracovnej sily a podpora flexibilných spôsobov vzdelávania prostredníctvom usmerňovania pri výbere povolania a potvrdzovania nadobudnutých kompetencií

Špecifický cieľ 1.3.1: *Zvýšiť kvalitu a efektívnosť celoživotného vzdelávania s dôrazom na rozvoj kľúčových kompetencií, prehĺbovanie a zvyšovanie kvalifikácie*

Špecifický cieľ 1.3.2: *Zlepšiť profesijné kompetencie pedagogických a odborných zamestnancov na všetkých stupňoch škôl vrátane prípravy na povolanie pedagóga*

- **Prioritná os 2: Zamestnanosť**

Investičná priorita 2.1: Prístup uchádzačov o zamestnanie a neaktívnych osôb k zamestnaniu vrátane dlhodobo nezamestnaných a osôb, ktoré sú vzdialené od trhu práce, ako aj miestne iniciatívy v oblasti zamestnávania a podpora mobility pracovnej sily

Špecifický cieľ 2.1.1: *Zvýšiť zamestnanosť, zamestnatelnosť a riešiť nezamestnanosť s osobitným dôrazom na dlhodobo nezamestnaných, nízko kvalifikovaných, starších a zdravotne postihnuté osoby*

Špecifický cieľ 2.1.2: *Zvýšiť zamestnanosť podporou tvorby pracovných miest, mobility pre získanie zamestnania, adaptability zamestnancov a podnikov, podporou udržateľnej samostatnej zárobkovej činnosti, začínajúcich podnikov a poľnohospodárskych a nepoľnohospodárskych aktivít vo vidieckych oblastiach*

Investičná priorita 2.2 Trvalo udržateľná integrácia mladých ľudí, najmä tých, ktorí nie sú zamestnaní, ani nie sú v procese vzdelávania alebo odbornej prípravy, na trh práce, vrátane mladých ľudí ohrozených sociálnym vylúčením a mladých ľudí z marginalizovaných komunít, vrátane vykonávania systému záruk pre mladých ľudí

Špecifický cieľ 2.2.1: *Zvýšiť zamestnanosť, zamestnatelnosť a účasť mladých ľudí, najmä NEET, na trhu práce*

Investičná priorita 2.3: Rovnosť medzi mužmi a ženami vo všetkých oblastiach vrátane v oblasti prístupu k zamestnaniu, kariérnemu postupu, zosúladenia pracovného a súkromného života a presadzovania rovnakej odmeny za rovnakú prácu

Špecifický cieľ 2.3.1: *Zlepšením podmienok pre zosúladenie pracovného a rodinného života zvýšiť zamestnanosť osôb s rodičovskými povinnosťami, najmä žien*

Špecifický cieľ 2.3.2: *Znížiť horizontálnu a vertikálnu rodovú segregáciu na pracovnom trhu a v príprave na povolanie*

Investičná priorita 2.4: Modernizácia inštitúcií trhu práce, ako sú verejné a súkromné služby zamestnanosti, zlepšenie prispôsobenia sa potrebám trhu práce, vrátane opatrení zameraných na zlepšenie nadnárodnej pracovnej mobility, ako aj programov mobility a lepšej spolupráce medzi inštitúciami a príslušnými zainteresovanými stranami

Špecifický cieľ 2.4.1: *Zvýšiť kvalitu a kapacity verejných služieb zamestnanosti na zodpovedajúcu úroveň v nadväznosti na meniace sa potreby a požiadavky trhu práce, nadnárodnú pracovnú mobilitu, a zvýšiť účasť partnerov a súkromných služieb zamestnanosti na riešení problémov v oblasti zamestnanosti*

- **Prioritná os 3: Sociálne začlenenie**

Investičná priorita 3.1: Aktívne začlenenie, a to aj s cieľom podporovať rovnaké príležitosti a aktívnu účasť a zlepšenie zamestnatelnosti

Špecifický cieľ 3.1.1: *Zvýšenie účasti najviac znevýhodnených a ohrozených osôb v spoločnosti*

Špecifický cieľ 3.1.2: *Prevenca a eliminácia všetkých foriem diskriminácie*

Investičná priorita 3.2: Zlepšenie prístupu k cenovo prístupným, trvalo udržateľným a kvalitným službám vrátane zdravotnej starostlivosti a sociálnych služieb všeobecného záujmu

Špecifický cieľ 3.2.1: *Prechod z inštitucionálnej na komunitnú starostlivosť*

Špecifický cieľ 3.2.2: *Zlepšenie dostupnosti ku kvalitnej zdravotnej starostlivosti prostredníctvom štandardizácie klinických postupov a postupov pre výkon prevencie*

- **Prioritná os 4: Integrácia marginalizovaných rómskych komunít**

Investičná priorita 4.1: Sociálno-ekonomická integrácia marginalizovaných komunít, ako sú Rómovia

Špecifický cieľ 4.1.1: *Zvýšiť vzdelanostnú úroveň príslušníkov MRK na všetkých stupňoch vzdelávania s dôrazom na predprimárne vzdelávanie*

Špecifický cieľ 4.1.2: *Znížiť mieru nezamestnanosti rómskych mužov a žien*

Špecifický cieľ 4.1.3: *Podporiť prístup k zdravotnej starostlivosti a verejnému zdraviu vrátane preventívnej zdravotnej starostlivosti, zdravotníckej osvetu a k zlepšeniu štandardov hygieny bývania*

- **Prioritná os 5: Technická vybavenosť v obciach s prítomnosťou marginalizovaných rómskych komunít**

Investičná priorita 5.1: Poskytovanie podpory fyzickej, ekonomickej a sociálnej regenerácie zanedbaných komunít v mestských a vidieckych oblastiach

Špecifický cieľ 5.1.1: *Rast počtu rómskych domácností s prístupom k zlepšeným podmienkam bývania*

Špecifický cieľ 5.1.2: *Zlepšiť prístup ku kvalitnému vzdelávaniu vrátane vzdelávania a starostlivosti v ranom detstve*

Špecifický cieľ 5.1.3: *Zlepšiť prístup ľudí z MRK k sociálnej infraštruktúre*

Investičná priorita 5.2 Poskytovanie podpory sociálnym podnikom

Špecifický cieľ 5.2.1: *Zvýšiť mieru zamestnanosti MRK v subjektoch sociálnej ekonomiky v územiach s prítomnosťou MRK*

Globálnym cieľom OP KŽP je podporiť trvalo udržateľné a efektívne využívanie prírodných zdrojov, zabezpečujúce ochranu životného prostredia, aktívnu adaptáciu na zmenu klímy a podporu energeticky efektívneho nízkouhlíkového hospodárstva.

Opis základných prioritných osí Operačného programu Kvalita životného prostredia na obdobie 2014 – 2020:

- Prioritná os 1: Udržateľné využívanie prírodných zdrojov prostredníctvom rozvoja environmentálnej infraštruktúry

Investičná priorita 1 Prioritnej osi 1: Investovanie do sektora odpadového hospodárstva s cieľom splniť požiadavky environmentálneho acquis Únie a pokryť potreby, ktoré členské štáty špecifikovali v súvislosti s investíciami nad rámec uvedených požiadaviek

Špecifický cieľ: *Zabezpečiť nakladanie s odpadmi v súlade s hierarchiou odpadového hospodárstva a za účelom plnenia požiadaviek environmentálneho acquis*

Investičná priorita 2 Prioritnej osi 1: Investovanie do sektora vodného hospodárstva s cieľom splniť požiadavky environmentálneho acquis Únie a pokryť potreby, ktoré členské štáty špecifikovali v súvislosti s investíciami nad rámec uvedených požiadaviek

Špecifický cieľ 1: *Podporiť zabezpečenie plnenia predvstupových záväzkov SR voči EÚ v oblasti čistenia a odvádzania komunálnych odpadových vôd*

Špecifický cieľ 2: *Podpora zabezpečenia dostatočného množstva bezpečnej pitnej vody pre obyvateľstvo SR z verejných vodovodov*

Špecifický cieľ 3: *Dosiahnutie potrebného stupňa sledovania a monitorovania vôd a vodných útvarov, ktorým sa zabezpečí vytvorenie a nastavenie podmienok pre opatrenia vedúce k dosiahnutiu dobrého ekologického stavu a potenciálu podzemných a povrchových vôd a vodných útvarov*

Investičná priorita 3 Prioritnej osi 1: Ochrana a obnova biodiverzity a pôdy a podpora ekosystémových služieb, a to aj prostredníctvom sústavy Natura 2000 a zelenej infraštruktúry

Špecifický cieľ 1: *Zabezpečiť podmienky pre zachovanie biologickej diverzity a zlepšenie stavu ekosystémov v krajine*

Investičná priorita 4 Prioritnej osi 1: Prijatie opatrení na zlepšenie mestského prostredia, revitalizácie miest, oživenia a dekontaminácie opustených priemyselných areálov (vrátane oblastí, ktoré prechádzajú zmenou), zníženie miery znečistenia ovzdušia a podpory opatrení na zníženie hluku

Špecifický cieľ 1: *Znížiť znečisťovanie ovzdušia a zlepšiť jeho kvalitu*

Špecifický cieľ 2: *Zabezpečiť sanáciu environmentálnych záťaží v mestskom prostredí, ako aj v opustených priemyselných lokalitách (vrátane oblastí, ktoré prechádzajú zmenou)*

- Prioritná os 2: Adaptácia na nepriaznivé dôsledky zmeny klímy so zameraním na ochranu pred povodňami

Investičná priorita 1 Prioritnej osi 2: Podpora investícií na prispôbovanie sa zmene klímy vrátane ekosystémových prístupov

Špecifický cieľ 1: *Zmierniť negatívne dôsledky zmeny klímy realizáciou adaptačných opatrení, najmä preventívnych opatrení na ochranu pred povodňami*

Špecifický cieľ 2: *Zlepšiť účinnosť sanácie, revitalizácie a zabezpečenia úložísk ťažobného odpadu*

- Prioritná os 3: Podpora riadenia rizík, riadenia mimoriadnych udalostí a odolnosti proti mimoriadnym udalostiam ovplyvneným zmenou klímy

Investičná priorita 1 Prioritnej osi 3: Podpora investícií na riešenie osobitných rizík, zabezpečiť predchádzanie vzniku katastrof a vyvíjanie systémov zvládania katastrof

Špecifický cieľ 1: *Zvýšiť úroveň pripravenosti na zvládanie mimoriadnych udalostí ovplyvnených zmenou klímy*

Špecifický cieľ 2: *Zvýšiť účinnosť preventívnych a adaptačných opatrení na elimináciu environmentálnych rizík (okrem protipovodňových opatrení)*

Špecifický cieľ 3: *Zvýšiť efektívnosť komplexného manažmentu mimoriadnych udalostí ovplyvnených zmenou klímy*

- Prioritná os 4: Energeticky efektívne nízkouhlíkové hospodárstvo vo všetkých sektoroch

Investičná priorita 1 Prioritnej osi 4: Podpora výroby a distribúcie energie z obnoviteľných zdrojov

Špecifický cieľ 1: *Zvýšenie podielu OZE na hrubej konečnej energetickej spotrebe*

Investičná priorita 2 Prioritnej osi 4: Podpora energetickej efektívnosti a využívania energie z obnoviteľných zdrojov v podnikoch

Špecifický cieľ 1: *Zníženie energetickej náročnosti a zvýšenie využívania OZE v podnikoch*

Investičná priorita 3 Prioritnej osi 4: Podpora energetickej efektívnosti, inteligentného riadenia energie a využívania energie z obnoviteľných zdrojov vo verejných infraštruktúrach, vrátane verejných budov a v sektore bývania

Špecifický cieľ 1: *Zníženie spotreby energie pri prevádzke verejných budov*

Investičná priorita 4 Prioritnej osi 4: Podpora nízkouhlíkových stratégií pre všetky typy území, najmä pre mestské oblasti, vrátane podpory udržateľnej multimodálnej mestskej mobility a adaptačných opatrení, ktorých cieľom je zmiernenie zmeny klímy

Špecifický cieľ 1: *Podpora energetickej efektívnosti, využívania OZE a znižovania emisií skleníkových plynov prostredníctvom poradenstva, informovanosti a monitorovania*

Špecifický cieľ 2: *Podpora energetickej efektívnosti, využívania OZE a znižovania emisií skleníkových plynov prostredníctvom regionálnych a lokálnych akčných plánov udržateľnej energetiky a rozvoja energetických služieb*

Investičná priorita 5 Prioritnej osi 4: Podpora využívania vysoko účinnej kombinovanej výroby tepla a elektrickej energie na základe dopytu po využiteľnom teple

Špecifický cieľ 1: *Rozvoj účinnejších systémov centralizovaného zásobovania teplom založených na dopyte po využiteľnom teple*

Opis 7. opatrenia Programu rozvoja vidieka SR na obdobie 2014-2020:

OPATRENIE 7: ZÁKLADNÉ SLUŽBY A OBNOVA DEDÍN VO VIDIECKYCH OBLASTIACH

Podopatrenie 7.2: *Podpora investícií do budovania, zlepšenia alebo rozšírenia všetkých typov malej infraštruktúry vrátane investícií do obnoviteľných zdrojov energie a úspor energie*

Názov operácie: Využitie obnoviteľných zdrojov energie Opis operácie: Výstavba nových, rekonštrukcia, modernizácia a oprava zariadení na využívanie OZE pre spotrebu energie v budove – napr. zriaďovanie kotolní a príslušných rozvodov pre budovy v majetku obce (napr. vykurovanie a zohrievanie vody v obecnom úrade, nájomných bytov, kultúrneho domu a pod.). Oprávnenými môžu byť aj investície smerujúce k zvyšovaniu energetickej efektívnosti budov (napr. zateplňovanie, výmena okien, regulácia vykurovacej sústavy), ale len ak sú súčasťou projektu, ktorý je spojený s využívaním OZE.

Prijímateľ podpory: obce vo vidieckych oblastiach s počtom obyvateľov do 1000 (vrátane)

Názov operácie: Investície do vytvárania, zlepšovania alebo rozširovania všetkých druhov infraštruktúr malých rozmerov

Opis operácie:

- výstavba, rekonštrukcia, modernizácia, dostavba kanalizácie, vodovodu, alebo čistiarne odpadových vôd;
- výstavba a rekonštrukcia miestnych komunikácií, lávok, mostov, chodníkov a záchytných parkovísk, autobusových zastávok – za predpokladu, že prispievajú k ekonomickému rozvoju, verejnému záujmu, k rozvoju vidieckeho cestovného ruchu a bezpečnosti obyvateľov, výstavba, rekonštrukcia a údržba odvodňovacích kanálov, prehlbovanie existujúcich obecných studní.

Prijímateľ podpory: 1. obce vo vidieckych oblastiach s počtom obyvateľov do 1000 (vrátane), 2. pri investíciách do kanalizácií a ČOV - obce vo vidieckych oblastiach s počtom obyvateľov do 1000 (vrátane) s výnimkou obcí, ktoré sú súčasťou aglomerácie nad 2000 EO ako aj aglomerácie pod 2000 EO, ktorá zasahuje do chránených vodohospodárskych oblastí. 3. združenia obcí/skupiny obcí.

Podopatrenie: 7.3 *Podpora infraštruktúry širokopásmového internetu vrátane jej budovania, zlepšenia a rozšírenia, podpora pasívnej infraštruktúry širokopásmového internetu a zabezpečenie prístupu k širokopásmovému internetu a verejnému e-governmentu*

Názov operácie: Budovanie širokopásmového internetu Opis operácie: Vytvorenie prístupu k širokopásmovému internetu prostredníctvom budovania prístupových sietí vrátane zriadenia verejne prístupného miesta.

Prijímateľ podpory: 1. Obce vo vidieckych oblastiach do 500 obyvateľov(vrátane) definované ako biele miesta z hľadiska pokrytia širokopásmovým internetom; 2. združenia/skupiny obcí.

Podopatrenie: 7.4 Podpora investícií do zriaďovania, zlepšenia alebo rozšírenia miestnych základných služieb pre vidiecke obyvateľstvo vrátane služieb v oblasti voľného času a kultúry a do súvisiacej infraštruktúry
Názov operácie: Investície do vytvárania, zlepšovania alebo rozširovania miestnych základných služieb vrátane voľného času a kultúry a súvisiacej infraštruktúry

Opis operácie:

- investície súvisiace so zlepšovaním vzhľadu obcí a s vytváraním podmienok pre trávenie voľného času vrátane príslušnej infraštruktúry – úprava verejných priestranstiev, tvorba parkov, výstavba/rekonštrukcia/modernizácia športovísk a detských ihrísk, amfiteátrův, investície do rekonštrukcie nevyužívaných objektov v obci pre komunitnú/spolkovú činnosť vrátane rekonštrukcie existujúcich kultúrnych domov;
- zriadenie nových, prístavba, prestavba, rekonštrukcia a modernizácia existujúcich domov smútku vrátane ich okolia
- investície súvisiace so zvyšovaním kvality života obyvateľov - investície spojené s odstraňovaním malých tzv. divokých skládok odpadov resp. opusteného odpadu
- investície súvisiace so zvýšením bezpečnosti a prevencie proti vandalizmu na verejných priestoroch (montáž kamerových systémův a iných bezpečnostných prvkův)
- investície súvisiace s vytváraním podmienok pre rozvoj podnikania – rekonštrukcie nevyužívaných objektův v obci pre podnikateľskú činnosť, výstavba/rekonštrukcia tržníc pre podporu predaja miestnych produktův

Prijímateľ podpory: • obce vo vidieckych oblastiach s počtom obyvateľov do 1000(vrátane); • združenia/skupiny obcí.

Podopatrenie: 7.5 Podpora investícií pre verejné využívanie rekreačnej infraštruktúry, informačnej a drobnej infraštruktúry cestovného ruchu
Názov operácie: Rozvoj a marketing vidieckeho cestovného ruchu

Opis operácie:

- investície, ktoré súvisia s vytvorením, udržiavaním, obnovou a skvalitňovaním turisticky zaujímavých bodův a miest vrátane príslušnej infraštruktúry - kultúrne a prírodné dedičstvo, národné kultúrne pamiatky a pamiatkové územia, prírodné úkazy, historické, prírodné a iné zaujímavosti, zriadenie múzejných zariadení a galerijných zariadení a pod.;
- investície do rekreačnej infraštruktúry, turistických informácií a informačných tabúl v turistických lokalitách na verejné využitie, budovanie drobných obslužných zariadení pre turistov; - marketing a manažment služieb vidieckeho cestovného ruchu a

propagácie územia rôznymi formami (tlačené/elektronické formy propagácie, podujatia zamerané na propagáciu , veľtrhy ...);

- budovanie, rekonštrukcia náučných chodníkov, cykloturistických chodníkov, ich napojenie na náučné chodníky, budovanie doplnkovej infraštruktúry (odpočinkové miesta, prístrešky, stojany na bicykle a pod.), výstavba vyhliadkových veží, budovanie, údržba a obnova cykloturistického značenia na existujúcich cykloturistických trasách;
- informačné body, smerové tabule, KIOSK.

Prijímateľ podpory: 1. obce vo vidieckych oblastiach s počtom obyvateľov do 1000 (vrátane).
2. združenia/skupiny obcí.

A.III Zhodnotenie súčasného stavu územia

SWOT analýza potenciálu rozvoja obce

Analýza rozvojového potenciálu obce Hlboké formou SWOT analýzy je spracovaná na základe auditu rozvojových zdrojov obce a na základe výsledkov dotazníkového prieskumu, vykonaného medzi obyvateľmi a podnikateľmi obce Hlboké. Analýza sa dotýka 4 oblastí: **1.** Poloha, prírodné pomery, životné prostredie **2.** Bytový fond, technická infraštruktúra **3.** Ľudské zdroje, trh práce, školstvo, zdravotníctvo, sociálna oblasť, šport, kultúra **4.** Hospodárstvo, ekonomický rozvoj.

B1. Poloha, prírodné pomery, životné prostredie

Silné stránky	Slabé stránky
<ul style="list-style-type: none">• dobrá geografická poloha vzhľadom k rozvojovým pólom Trnava, Senica, Bratislava• blízkosť lokálneho rozvojového centra Senica• veľmi priaznivé prírodné podmienky pre rozvoj multifunkčného poľnohospodárstva a cestovného ruchu• prírodné lokality s významnými estetickými a biologickými hodnotami• absencia väčších zdrojov znečisťovania živ. prostredia - dobrá kvalita živ. Prostredia• zachovaný vidiecky ráz obce	<ul style="list-style-type: none">• nedostatok upravených parkových a oddychových zón v obci• nevyhovujúci stav verejnej zelene a verejných priestranstiev• nevybudovaná splašková kanalizačná sieť• existencia čiernych skládok odpadu
Príležitosti	Ohrozenia
<ul style="list-style-type: none">• zlepšenie komunikačného prepojenia obce smerom na mestá Trnava a Senica• zintenzívnenie cezhraničnej spolupráce, ako aj spolupráce s okolitými obcami• využitie prírodného potenciálu cestovného ruchu• zvýšenie ekologickej stability územia – uplatnenie princípov trvalo udržateľného rozvoja v ďalšom rozvoji územia• realizovanie projektov zameraných na zlepšenie stavu životného prostredia vo všetkých jeho zložkách• vybudovanie parkových a oddychových zón v obci a revitalizácia verejnej zelene sadovými úpravami	<ul style="list-style-type: none">• stagnácia už nadviazanej lokálnej, regionálnej, ako aj medzinárodnej spolupráce, resp. nenadviažu sa nové partnerské vzťahy• znižovanie ekologickej stability krajiny v dôsledku intenzívnenia sa stresových faktorov (znečisťovanie prírody vplyvom rozvoja dopravy)• chýbajúca kanalizácia

B2. Bytový fond, technická infraštruktúra

Silné stránky	Slabé stránky
<ul style="list-style-type: none"> •koncentrácia bytov v rodinných domoch •dobré pokrytie obce signálom mobilných operátorov •dostupnosť širokopásmového internetu •využívanie zemného plynu na vykurovanie drvivou väčšinou populácie •nakladanie s odpadmi v súlade so zákonom o odpadoch •existencia separovaného zberu odpadu 	<ul style="list-style-type: none"> •nepriaznivá veková štruktúra domového fondu (vysoký priemerný vek) •nedostatok stavebných pozemkov pre individuálnu bytovú výstavbu •nedostatok možností nájomného bývania •zlý technický stav miestnych komunikácií •zlý technický stav chodníkov •absencia cyklistických chodníkov a cyklotrás •havarijný stav domu smútku •nedostatočná veľkosť cintorína •chýbajúca infraštruktúra cestovného ruchu (ubytovacie a stravovacie zariadenia)
Príležitosti	Ohrozenia
<ul style="list-style-type: none"> •podpora projektov rozvoja bývania v obci •zabezpečenie stavebných pozemkov s kompletnou technickou infraštruktúrou pre individuálnu bytovú výstavbu •výstavba nájomných bytov •rekonštrukcia a výstavba miestnych komunikácií •rekonštrukcia a výstavba chodníkov •výstavba cyklistických chodníkov a cyklotrás •vybudovanie kanalizácie 	<ul style="list-style-type: none"> •nedostatok finančných prostriedkov na zabezpečenie stavebných pozemkov pre IBV •nedostatok finančných prostriedkov na výstavbu nájomných bytov •nedostatok finančných prostriedkov na ďalšie skvalitnenie technickej infraštruktúry •zhoršenie kvality miestnych komunikácií a chodníkov z dôvodu nedostatku financií na ich údržbu

B3. Ľudské zdroje, trh práce, školstvo, zdravotníctvo, sociálna oblasť, šport, kultúra

Silné stránky	Slabé stránky
<ul style="list-style-type: none"> •klesajúca miera nezamestnanosti •potenciál nových zdrojov zamestnanosti v sektore služieb cestovného ruchu •dobrá spolupráca obecného zastupiteľstva s aktérmi lokálneho života •vysoká angažovanosť obce o spoluprácu s ďalšími obcami v riešení spoločných problémov 	<ul style="list-style-type: none"> •nevyhovujúca vzdelanostná úroveň obyvateľstva - nízky podiel obyvateľstva s vysokoškolským vzdelaním •nevyhovujúca veková štruktúra obyvateľstva – rastúci podiel obyvateľstva v poproduktívnom veku •zlý technický stav objektov materskej školy •zlý technický stav objektov základnej školy •nedostatok zariadení pre voľnočasové aktivity mládeže a dospelých •nevyhovujúci stav v oblasti sociálneho zabezpečenia starších občanov
Príležitosti	Ohrozenia
<ul style="list-style-type: none"> •rozvoj cestovného ruchu a multifunkčného poľnohospodárstva – kladný vplyv na tvorbu nových pracovných miest •obnovenie a rozvíjanie tradičných remesiel - tvorba nových pracovných miest •rozvoj celoživotného učenia ako záruky rozvoja adaptability pracovnej sily •zvýšenie starostlivosti o starých obyvateľov obce •rekonštrukcia objektov materskej školy •rekonštrukcia objektov základnej školy •dobudovanie športových zariadení pre voľnočasové aktivity mládeže a dospelých 	<ul style="list-style-type: none"> •výraznejšie starnutie populácie •odchod mladých a vzdelaných ľudí z obce z dôvodu chýbajúcich perspektív v obci, ako aj v jej mikropriestore •rast marginalizácie, vytlačanie čoraz väčšieho počtu rizikových skupín účastníkov z trhu práce a prehĺbenie sociálnej exklúzie •nedostatok finančných prostriedkov na skvalitnenie kultúrno-spoločenskej infraštruktúry obce •nedostatok finančných prostriedkov na rozvoj sociálnej infraštruktúry

B4. Hospodárstvo, ekonomický rozvoj

Silné stránky	Slabé stránky
<ul style="list-style-type: none"> • veľký potenciál pre vybrané druhy turistiky (vidiecka turistika, horská turistika, cykloturistika) • priaznivé podmienky pre multifunkčné pôdohospodárstvo – tradícia podnikania v pôdohospodárstve 	<ul style="list-style-type: none"> • nízka efektívnosť pôdohospodárstva • nízka úroveň materiálno-technickej základne cestovného ruchu • nevyhovujúce technické a priestorové riešenie domu služieb • nedostatočný marketing pre lokálny rozvoj (napr. produktov cestovného ruchu)
Príležitosti	Ohrozenia
<ul style="list-style-type: none"> • zvyšujúci záujem o vidiecku turistiku, horskú turistiku, cykloturistiku • diverzifikácia tradičných činností pôdohospodárskych subjektov • rozvíjanie, resp. skvalitnenie služieb cestovného ruchu • rozvoj spolupráce subjektov hospodárskeho života obce i jej mikropriestoru • efektívne využitie podporných programov na rozvoj poľnohospodárstva a vidieka • vytvorenie informačného systému o cestovnom ruchu obce 	<ul style="list-style-type: none"> • znehodnocovanie prírodného potenciálu územia • nerozvíjanie marketingu územia a úrovne poskytovaných služieb cestovného ruchu • nezáujem o turistické produkty obce i regiónu • implementácia investičných programov bez rešpektovania princípov trvalo udržateľného rozvoja

Kľúčové disparity a hlavné faktory rozvoja

Kľúčové disparity

- Starnúca populácia
- Málo pracovných príležitostí a nízke príjmy obyvateľov
- Vysoká miera nezamestnanosti
- Absencia kvalitného verejného parku na oddych a relax v obci
- Nevyužívanie kultúrneho a prírodného potenciálu obce v oblasti cestovného ruchu pre vytváranie turistických produktov a služieb – zaostávanie za ostatnými obcami v okolí
- Nízka úroveň kvality verejnej infraštruktúry a služieb
- Nízka kvalita miestnych komunikácií a chodníkov
- Absencia cyklistických chodníkov do susedných obcí
- Nedostatočná kvalita ľudských zdrojov a spoločenského života
- Nízka kvalita základných a doplnkových služieb CR a vidieckeho turizmu

Hlavné faktory rozvoja

- Využitie výhodných polohových a prírodných podmienok obce
- Bohatý prírodný, kultúrny a historický potenciál pre rozvoj cestovného ruchu
- Zvýšenie atraktivity územia obce vybudovaním parku oddychu pri kaštieli
- Výstavba nájomných bytov a výmera stavebných pozemkov
- Nárast počtu nových pracovných príležitostí a zvýšenie príjmov obyvateľstva
- Skvalitnenie životného prostredia – rozšírenie a revitalizácia verejnej zelene
- Zachovanie kultúrno-historického dedičstva
- Rekonštrukcia malého kultúrneho domu
- Zvýšenie dostupnosti sociálnych služieb zriadením denného stacionára pre dôchodcov
- Vytvorenie podmienok pre poskytovanie kvalitnejších verejných služieb
- Rozvoj ľudských zdrojov a spoločenského života
- Fondy EÚ a národné zdroje na podporu hospodárskeho rozvoja obce a podporu podnikateľov
- Trendy v cestovnom ruchu – zvýšený záujem o vidiecku turistiku, cykloturistiku a agroturistiku, aktívny cestovný ruch, krátkodobé pobyty
- Budovanie cyklistického chodníka
- Vytvorené podmienky pre separáciu a likvidáciu odpadov
- Využívanie obnoviteľných zdrojov energie na vykurovanie verejných budov
- Likvidácia čiernych skládok odpadu v obci
- Využitie zdrojov z EŠIF na realizáciu investičných a neinvestičných projektov

B – Strategická časť

Strategická časť obsahuje stratégiu rozvoja obce pri zohľadnení jeho vnútorných špecifik a určí hlavné ciele a priority rozvoja obce pri rešpektovaní princípov regionálnej politiky v záujme dosiahnutia vyváženého udržateľného rozvoja územia.

Pri spracovaní tohto dokumentu boli plno akceptované najvýznamnejšie rozvojové dokumenty týkajúce sa územia obce – Partnerská dohoda Slovenskej republiky na roky 2014-2020, ako aj s Národná stratégia regionálneho rozvoja SR (schválený uznesením Vlády SR č. 222 zo 14. mája 2014), Koncepcia územného rozvoja Slovenska 2001 (KURS 2001), Program hospodárskeho a sociálneho rozvoja Trnavského samosprávneho kraja na roky 2009-2015, Územný plán Trnavského samosprávneho kraja, Regionálna inovačná stratégia Trnavského samosprávneho kraja, Integrovaná stratégia rozvoja územia Podhoran ako aj zákon č. 539/2008 Z.z. o podpore regionálneho rozvoja.

Zákon č. 539/2008 Z.z. o podpore regionálneho rozvoja definuje Program hospodárskeho rozvoja a sociálneho rozvoja obce nasledovne v § 8:

Program hospodárskeho rozvoja a sociálneho rozvoja obce

(1) Program hospodárskeho rozvoja a sociálneho rozvoja obce je strednodobý rozvojový dokument, ktorý je vypracovaný v súlade s cieľmi a prioritami ustanovenými v národnej stratégii a zohľadňuje ciele a priority ustanovené v programe hospodárskeho rozvoja a sociálneho rozvoja vyššieho územného celku, na území ktorého sa obec nachádza, a je vypracovaný podľa záväznej časti územnoplánovacej dokumentácie obce.

(2) Vypracovanie programu hospodárskeho rozvoja a sociálneho rozvoja obce zabezpečuje obec pri uplatnení partnerstva.

(3) Program hospodárskeho rozvoja a sociálneho rozvoja obce pozostáva z analyticko-strategickej časti a programovej časti.

(4) Analyticko-strategická časť obsahuje najmä

a) súhrnnú geografickú, kultúrno-historickú a sociálno-ekonomickú charakteristiku obce a charakteristiku stavu vybavenosti a obsluhy územia obce,

b) hodnotenie a analýzu hospodárskej situácie, sociálnej situácie, environmentálnej situácie a situácie v oblasti kultúry a vybavenosti a obsluhy územia obce,

c) analýzu väzieb strategických dokumentov v oblasti regionálneho rozvoja s územím obce,

d) určenie rozvojového potenciálu a limitov rozvoja územia obce, definovanie podmienok udržateľného rozvoja obce,

e) stratégiu rozvoja obce, pri zohľadnení jej vnútorných špecifik, ktorá určí hlavné smery, priority a ciele rozvoja obce,

f) analýzu finančných potrieb a možností financovania programu hospodárskeho rozvoja a sociálneho rozvoja obce.

(5) Programová časť obsahuje najmä

a) zoznam opatrení a aktivít na zabezpečenie realizácie programu hospodárskeho rozvoja a sociálneho rozvoja obce,

- b) inštitucionálne zabezpečenie a organizačné zabezpečenie realizácie programu hospodárskeho rozvoja a sociálneho rozvoja obce,
 - c) finančné zabezpečenie jednotlivých opatrení a aktivít, inštitucionálnej a organizačnej stránky realizácie programu hospodárskeho rozvoja a sociálneho rozvoja obce,
 - d) systém monitorovania a hodnotenia plnenia programu hospodárskeho rozvoja a sociálneho rozvoja obce s ustanovením merateľných ukazovateľov,
 - e) časový harmonogram realizácie programu hospodárskeho rozvoja a sociálneho rozvoja obce.
- (6) Aktualizácia programu hospodárskeho rozvoja a sociálneho rozvoja obce sa vypracúva podľa potreby.
- (7) Program hospodárskeho rozvoja a sociálneho rozvoja obce a jeho aktualizáciu schvaľuje obecné zastupiteľstvo.
- (8) Schválenie programu hospodárskeho rozvoja a sociálneho rozvoja obce a príslušnej územnoplánovacej dokumentácie, ak jej spracovanie vyžaduje osobitný predpis,⁸⁾ je podmienkou na predloženie žiadosti obce o poskytnutie finančného príspevku zo štátneho rozpočtu a z doplnkových zdrojov podľa § 4 ods. 2.

Pôsobnosť obcí pri podpore regionálneho rozvoja zákon č. 539/2008 Z.z. o podpore regionálneho rozvoja definuje nasledovne v § 12:

Obec vo svojej pôsobnosti na účely podpory regionálneho rozvoja

- a) analyzuje a hodnotí úroveň rozvoja svojho územia a jeho častí, zabezpečuje jeho trvalo udržateľný hospodársky rozvoj, sociálny rozvoj a územný rozvoj,
- b) zabezpečuje a koordinuje vypracovanie a realizáciu programu hospodárskeho rozvoja a sociálneho rozvoja obce, pravidelne ho monitoruje a každoročne vyhodnocuje jeho plnenie, zabezpečuje súlad programu hospodárskeho rozvoja a sociálneho rozvoja obce s územnoplánovacou dokumentáciou, ak jej spracovanie vyžaduje osobitný predpis,
- c) spolupracuje s vyšším územným celkom, na území ktorého sa obec nachádza, na príprave a realizácii programu hospodárskeho rozvoja a sociálneho rozvoja vyššieho územného celku a na účely evidencie poskytuje vyššiemu územnému celku program hospodárskeho rozvoja a sociálneho rozvoja obce,
- d) podieľa sa na plnení úloh, ktoré súvisia so zameraním podpory regionálneho rozvoja podľa § 3, v spolupráci s ministerstvom a ostatnými sociálno-ekonomickými partnermi, ktorí sa nachádzajú na území obce,
- e) vytvára podmienky na vznik a rozvoj územnej spolupráce a partnerstiev,
- f) spolupracuje s ďalšími obcami, regiónmi a územnými celkami alebo s orgánmi iných štátov, ktoré plnia funkcie územnej samosprávy,
- g) podporuje rozvoj podnikateľských aktivít potrebných na rozvoj obce.

Stratégia, priority a ciele Partnerskej dohody Slovenskej republiky na roky 2014-2020 budú implementované prostredníctvom operačných programov v rámci jednotlivých cieľov politiky EÚ. Program hospodárskeho a sociálneho rozvoja obce Hlboké zohľadňuje možnosti získavania zdrojov z operačných programov na roky 2014-2020. Podľa cieľov politiky

Európskej únie obec Oľdza leží v NUTS 2 regióne, ktorý spadá pod kategórie menej rozvinuté regióny (HDP na obyvateľa < 75 % priemeru EÚ-27).

Európska územná spolupráca, v rámci ktorej pre riešené územie veľký význam má cezhraničná spolupráca implementovaná prostredníctvom operačných programov Program cezhraničnej spolupráce Slovenská republika – Česká republika 2014-2020, Program cezhraničnej spolupráce Rakúska spolková republika – Slovenská republika 2014-2020 a Program cezhraničnej spolupráce Maďarsko – Slovenská republika 2014-2020.

Tento programový dokument plne zohľadňuje horizontálne priority, ktoré sú svojím charakterom a vplyvmi prierezovými témami všetkých priorít a budú rešpektované pri každom projekte/skupine projektov operačných programov, bez ohľadu na podporovanú tému alebo územie.

Územné plánovanie

Územné plánovanie patrí k dôležitým nástrojom rozvoja sídiel. Územnoplánovacia dokumentácia komplexne rieši priestorové usporiadanie a funkčné využívanie územia, zosúladí záujmy a činnosti ovplyvňujúce územný rozvoj, životné prostredie a ekologickú stabilitu a ustanovuje regulatívy priestorového usporiadania a funkčného využívania územia.

Obstarávanie územných plánov v súlade s novelami stavebného zákona č. 50/1976 Zb. patrí do kompetencie obcí. Územné plánovanie komplexne rieši funkčné využitie územia, jeho cieľom je vytvárať predpoklady k súladu výstavby a iných činností ovplyvňujúcich rozvoj obce.

Strategický program a akčný plán Programu hospodárskeho a sociálneho rozvoja obce Hlboké je v súlade s globálnym cieľom, strategickými cieľmi a prioritami Programu hospodárskeho a sociálneho rozvoja Trnavského samosprávneho kraja na roky 2009-2015.

V rámci obdobia rokov 2009 – 2015 si Trnavský samosprávny kraj zdefinoval strategické oblasti, ktoré vytvárajú základnú štruktúru rozvojovej stratégie programu hosp. a soc. rozvoja kraja:

➤ **Priemysel**

Priority: *Podpora rastu priemyslu v regióne*

Ludský potenciál pre potreby priemyslu

Infraštruktúra pre rozvoj priemyslu

Rámec pre spoluprácu zainteresovaných strán

➤ **Energetika**

Priorita: *Energetická politika*

➤ **Vidiek**

Priorita: *Vidiek TTSK, ekvivalent kvality mestského života*

➤ **Regionálna inovačná stratégia**

Priorita: *Prostredie samosprávneho kraja naklonené inováciám*

PHSR Trnavského samosprávneho kraja osobitnú pozornosť venuje aj cestovnému ruchu v kraji. Strategická vízia v oblasti CR: „Trnavský samosprávny kraj – centrum kultúrneho a spoločenského života na Západnom Slovensku, ako základnej podmienky trvalého rozvoja cestovného ruchu.“ Poslanie v oblasti CR: „Poslaním Trnavského samosprávneho kraja v oblasti cestovného ruchu a jeho propagácie je pritiahnúť pozornosť širokého spektra obyvateľov a turistov a vytvárať atraktívne podmienky pre podnikanie v cestovnom ruchu.“

PHSR Trnavského samosprávneho kraja osobitnú pozornosť venuje aj cestným komunikáciám, kde strategická vízia je definovaná nasledovne: „Trnavský samosprávny kraj – kraj s najkvalitnejšou (kvantitatívne i kvalitatívne) a najzjazdnejšou cestnou infraštruktúrou na Slovensku, ktorá je udržiavaná po celý rok“

PHSR Trnavského samosprávneho kraja osobitnú pozornosť venuje aj vzdelávaniu, kde strategická vízia je nasledovná: „Trnavský samosprávny kraj sa stane najmodernejším regiónom Slovenska, ktorý bude lákať rodičov detí a študentov priateľským prostredím pre život a ich štúdium.“

Bude samosprávou slobodných, spokojných a sebavedomých ľudí, ktorým bude poskytovať priaznivé podmienky pre ich vlastnú osobnú iniciatívu, schopnosti, nadanie a cestu za vlastným šťastím prostredníctvom poskytovania tých najlepších podmienok pre rozvoj školského systému na jeho území.

PHSR Trnavského samosprávneho kraja v oblasti športu má strategickú víziu: TTSK - región s najzdravšou populáciou v SR, ktorá sa pravidelne vo voľných chvíľach venuje športovým aktivitám (rekreačným i výkonnostným) rozmanitého druhu. TTSK- región s diverzifikovanou športovou infraštruktúrou dostupnou v každej časti regiónu a dostupnou pre každého obyvateľa regiónu.

PHSR Trnavského samosprávneho kraja definuje nasledovnú víziu pre kultúru a umenie: Kultúra sa stane trvalou súčasťou života obyvateľov Trnavského kraja a Trnavský kraj sa stane synonymom pre kultúru vo všetkých jej podobách.

PHSR Trnavského samosprávneho kraja definuje nasledovnú víziu pre sociálne služby: TTSK bude krajom poskytujúcim základnú kvalitu života občanom vo svojom regióne, v ťažkých životných situáciách (seniori, občania s ťažkým zdravotným postihnutím, rodiny s deťmi, osoby ohrozené sociálnym vylúčením a marginalizované skupiny občanov). Základné životné potreby cieľovej skupiny občanov, potrebujúcich sociálnu pomoc, budú zabezpečené spolu s obecnými samosprávnymi orgánmi a s neverejnými poskytovateľmi služieb sociálnej pomoci.

PHSR Trnavského samosprávneho kraja definuje nasledovnú víziu pre životné prostredie: Územie TTSK bude najčistejším a najzdravším priestorom pre súčasný i budúci

život v regióne. Prostredie TTSK bude pre podnikateľov, inštitúcie aj bežných ľudí motivujúcim k obmedzovaniu ekologických dopadov vlastných aktivít na životné prostredie v regióne.

PHSR Trnavského samosprávneho kraja definuje nasledovnú víziu pre zdravotníctvo: TTSK bude krajom s optimalizovanou sieťou zdravotníckych zariadení, s dostupnou kvalitnou zdravotnou starostlivosťou a efektívnym využívaním zdrojov. TTSK bude krajom, kde bude vlastníctvo zdravotníckych zariadení spoločnou zodpovednosťou štátu, kraja, miest a aktívnych lokálnych podnikov.

PHSR Trnavského samosprávneho kraja definuje nasledovnú víziu pre kraj: „*Trnavský samosprávny kraj bude konkurencieschopným a všestranne najrozvinutejším regiónom Slovenska, hospodárne spravovaným a efektívne využívajúcim všetky zdroje pre tvorbu nových hodnôt za súčasného zachovania prírodných, kultúrnych a historických hodnôt, pamiatok regiónu a životného prostredia. Bude samosprávou slobodných, spokojných a sebavedomých ľudí.*“

Zámerom tejto kapitoly je identifikácia prioritných rozvojových oblastí obce a zároveň stanovenie strategických cieľov, priorít a opatrení predstavujúcich rozvojovú stratégiu obce nadväzujúcu na výsledky komplexného auditu rozvojového potenciálu záujmového územia, na SWOT analýzu a na vyššie uvedené programové dokumenty.

Globálnym cieľom Programu hospodárskeho a sociálneho rozvoja obce Hlboké je podporiť vyvážený rozvoj v obci prostredníctvom postupného zvyšovania jej konkurencieschopnosti. Strategickým cieľom obce je vytvorenie vhodného sociálnoekonomického a trvalo udržateľného prostredia, ktoré bude podporovať vlastné úsilie a výkony obyvateľov pri tvorbe pracovných príležitostí, povedie jednotlivcov k dobrovoľnej zodpovednosti o sociálne slabších a o životné prostredie.

Cieľom rozvojovej stratégie je vybudovať príťažlivú obec pre vlastných obyvateľov ako aj návštevníkov obce, zlepšiť občianska a technickú infraštruktúru obce, zlepšiť súčasný stav životného prostredia v obci, zviditeľniť obec pre potenciálnych turistov a potenciálnych podnikateľov a tým aj posilniť miestnu ekonomiku.

Vychádzajúc z analýzy existujúceho stavu hospodárskych a sociálnych podmienok v obci boli identifikované nasledovné strategické prioritné rozvojové oblasti obce:

- **Trvalo udržateľný ekonomický rozvoj obce**
- **Investície do občianskej infraštruktúry obce**
- **Investície do dopravnej a technickej infraštruktúry obce**
- **Rozvoj bývania a rast počtu obyvateľstva obce**
- **Ochrana životného prostredia**

Strategický cieľ v hospodárskej oblasti: Trvalo udržateľný hospodársky rozvoj založený na miestnych zdrojoch. Rozvíjať potenciál cestovného ruchu a vybudovanej kvalitnej dopravnej a technickej infraštruktúry.

Strategický cieľ v sociálnej oblasti: Kvalitné sociálne služby zabezpečujúce spokojnosť medzi obyvateľmi obce. Zvyšovať kvalitu ľudských zdrojov, podporovať skvalitňovanie občianskej vybavenosti a zabezpečovať pre obyvateľov dôstojné podmienky spoločenského využitia.

Strategický cieľ v environmentálnej oblasti: Zdravé a kvalitné životné prostredie v obci Hlboké

Strategická vízia obce Hlboké

Riadiaci tím a pracovné skupiny formulovali nasledovnú strategickú víziu obce Hlboké:

„Chceme, aby v roku 2020 v každej prioritnej oblasti (v hospodárskej, sociálnej, environmentálnej) obec Hlboké bola konkurencieschopná. Obec sa intenzívne bude starať o marginalizované skupiny a bude podporovať rovnosť príležitostí. Ľudia sa budú zaujímať o dianie v obci a venovať svoj čas aj skrášľovaniu svojho okolia a obce. Miestna ekonomika bude založená na miestnych zdrojoch, kde veľký význam budú mať služby a poľnohospodárstvo. V obci budú kvalitné podmienky na bývanie aj v dôsledku pokračovania intenzívnej výstavby rodinných domov. Miestna občianska infraštruktúra bude kvalitná. Technická infraštruktúra obce bude na vysokej úrovni, verejné budovy budú na prevádzku energeticky nenáročné, miestne komunikácie a chodníky budú zrekonštruované, verejná zeleň bude rozšírená a revitalizovaná. Doprava na miestnych komunikáciách bude lepšia aj v dôsledku zabezpečenia odtoku dažďovej vody. Cyklisti budú mať k dispozícii cyklistický chodník. Centrálna časť obce bude revitalizovaná. V obci na lepšiu orientáciu budú slúžiť nové informačné tabule rozmiestnené v obci. Dom smútku bude zrekonštruovaný. V obci bude vybudovaná kanalizácia. Kvalita životného prostredia bude vysoká. Separovaný zber odpadu bude účinnejší.

Na dosiahnutie uvedenej strategickej vízie bude potrebné naplniť strategický cieľ rozvoja obce Hlboké na roky 2015 – 2020. Strategickým cieľom rozvoja obce je: **Vytvorenie podmienok na zvyšovanie kvality života obyvateľov i návštevníkov obce Hlboké aktívnym prístupom k podpore hospodárskej a sociálnej oblasti pri súčasnom skvalitňovaní životného prostredia obce.**

Tabuľka strategických cieľov a opatrení

Vízia obce Hlboké		
„Obec Hlboké – Vytvorenie podmienok na zvyšovanie kvality života obyvateľ'ov i návštevníkov obce, aktívnym prístupom k podpore hospodárskej a sociálnej oblasti pri súčasnom skalkitňovaní životného prostredia obce.“		
1. Prioritná oblasť – Hospodárska		2. Prioritná oblasť – Sociálna
<p><u>Cieľ: Zvýšiť podiel malých a stredných podnikateľov v lokálnej ekonomike</u></p> <p><u>Cieľ: Rast zamestnanosti založený na kvalifikovanej a flexibilnej pracovnej sile, rozvoj inkluzívneho trhu práce a rovnosti príležitostí</u></p> <p><u>Cieľ: Modernizácia cestnej dopravy</u></p> <p><u>Cieľ: Rozvoj inžinierskych sietí</u></p> <p><u>Cieľ: Zníženie energetickej náročnosti verejných budov</u></p> <p><u>Cieľ: Podpora rozvoja verejnej hromadnej dopravy</u></p>	<p>Opatrenie 1.1.1: Posilnenie miestnych malých a stredných podnikateľov, posilnenie marketingu obce</p>	<p><u>Cieľ: Optimalizovať občiansku infraštruktúru obce</u></p>
	<p>Opatrenie 1.2.1: Podpora vytvárania nových pracovných miest v obci</p>	<p><u>Cieľ: Zlepšiť sociálne služby v obci</u></p>
	<p>Opatrenie 1.3.1: Rozvoj dopravnej infraštruktúry</p>	<p><u>Cieľ: Aktívne občianstvo</u></p>
	<p>Opatrenie 1.4.1: Rozšírenie a skvalitnenie inžinierskych sietí</p>	<p><u>Cieľ: Kultúrne dedičstvo</u></p>
	<p>Opatrenie 1.5.1: Rekonštrukcia verejných budov</p>	<p><u>Cieľ: Kvalitné priestorové podmienky pre riadenie rozvoja obce</u></p>
	<p>Opatrenie 1.6.1: Skvalitnenie podmienok cestovania autobusmi</p>	<p><u>Cieľ: Skvalitňovanie bytovej situácie</u></p>
<p>Opatrenie 2.1.1: Budovanie a rozvoj občianskej infraštruktúry</p> <p>Opatrenie 2.1.2: Budovanie materiálovo-technickej zálade športových areálov a voľnočasových aktivít</p> <p>Opatrenie 2.2.1: Rozvoj sociálnych služieb</p> <p>Opatrenie 2.2.2: Skalkitnení predškolských a školských zariadení</p> <p>Opatrenie udovanie technickej základne športových areálov</p> <p>Opatrenie 2.3.1: Vytvorenie podmienok na podporu aktívneho občianstva</p> <p>Opatrenie 2.4.1: Vytvorenie podmienok na ochranu kultúrneho dedičstva</p>	<p>Opatrenie 2.5.1: Vytvorenie kvalitných priestorových podmienok pre riadenie rozvoja obce</p>	<p><u>Cieľ: Zabezpečiť rast počtu obyvateľ'stva obce</u></p>
	<p>Opatrenie 2.5.2: Podpora rozvoja individuálnej bytovej výstavby</p> <p>Opatrenie 1.2: Rozvoj výstavby bytových domov</p>	
	<p>Opatrenie 2.53: Vytvorenie prítlačlivých podmienok bývania v obci a bezpečnosť občanov</p>	
3. Prioritná oblasť – Environmentálna		
<p>Opatrenie 3.1.1: Revitalizácia verejných priestorov</p> <p>Opatrenie 3.1.2: Zvyšovanie environmentálneho povedomia</p> <p>Opatrenie 3.2.1: Výbudovanie verejnej kanalizácie a riešenie problémov odpadového hospodárstva</p> <p>Opatrenie 3.2.2: Riešenie negatívnych dôsledkov antropogénneho znečisťovania životného prostredia</p> <p>Opatrenie 3.3.1: Výžívanie alternatívnych a obnoviteľných zdrojov energie</p>		<p><u>Cieľ: Zlepšenie stavu životného prostredia</u></p>

C – Programová časť

Programová časť nadväzuje na strategickú časť a obsahuje strategické prioritné rozvojové oblasti obce, definovanie strategických cieľov pri jednotlivých prioritných oblastiach, priority, zoznam opatrení a aktivít na zabezpečenie realizácie programu rozvoja obce. Program obsahuje podrobnejšie rozpracovanie strategických cieľov v hospodárskej, sociálnej a environmentálnej politike na úroveň opatrení a aktivít.

- **Strategická prioritná rozvojová oblasť č.1: Trvalo udržateľný ekonomický rozvoj obce**

Strategický cieľ: *Zabezpečiť trvalo udržateľný hospodársky rast v miestnej ekonomike a v okolí obce, ktorý je základom hospodárskeho a sociálneho postavenia obyvateľov obce. Podpora multifunkčného poľnohospodárstva, priemyslu a služieb - vrátane cestovného ruchu ako perspektívneho hospodárskeho odvetvia obce. Zvýšenie atraktivity obce pre malých a stredných podnikateľov, zvýšenie zamestnanosti obyvateľov obce.*

Cieľ 1: Zvýšiť podiel malých a stredných podnikateľov v lokálnej ekonomike

Opatrenie 1.1: Posilnenie miestnych malých a stredných podnikateľov, posilnenie marketingu obce

Aktivita:

- Podpora zvýšenia konkurencieschopnosti malých a stredných podnikateľov
- Podpora diverzifikácie lokálnej ekonomiky
- Podpora budovania zariadení na vidiecky cestovný ruch a agroturistiku
- Podpora rozvoja turistickej infraštruktúry obce
- Zintenzívnenie spolupráce s aktérmi hospodárskeho života doma i v zahraničí
- Účasť obce na projektoch podporujúcich cestovný ruch v danom regióne

Cieľ 2: Rast zamestnanosti založený na kvalifikovanej a flexibilnej pracovnej sile, rozvoj inkluzívneho trhu práce a rovnosti príležitostí

Opatrenie 2.1: Podpora vytvárania nových pracovných miest v obci

Aktivita:

- Podpora rekvalifikačných kurzov a vzdelávacích programov poskytujúcich rôzne kvalifikácie s ohľadom na dynamiku trhu práce
- Podpora programov na elimináciu prejavov diskriminácie na trhu práce postavenej na akomkoľvek základe

- **Strategická prioritná rozvojová oblasť č. 2: Investície do občianskej infraštruktúry obce**

Strategický cieľ: *Zabezpečiť dostupnosť kvalitnej občianskej infraštruktúry v školskej, sociálnej, zdravotnej, športovej a kultúrnej oblasti. Zníženie percenta sociálne ohrozených a vylúčených obyvateľov obce. Rozvoj sociálnych služieb a podpora integrácie rôznych skupín*

obyvateľov do spoločenského života. Zlepšenie sociálnej starostlivosti a služieb pre marginalizované skupiny a deti, podpora sociálneho zapojenia nezamestnaných. Rozvoj aktívneho občianstva.

Cieľ 1: Optimalizovať občiansku infraštruktúru obce

Opatrenie 1.1: Budovanie a rozvoj občianskej infraštruktúry

Aktivity:

- Oprava, rekonštrukcia a výstavba objektov občianskej infraštruktúry
- Podpora kultúry, športu, školských a voľnočasových programov
- Rekonštrukcia a výstavba športových zariadení
- Rekonštrukcia kultúrnych zariadení
- Rekonštrukcia budovy obecného úradu a kultúrneho domu
- Rekonštrukcia domu smútku
- Rekonštrukcia požiarnej zbrojnice

Cieľ 2: Zlepšiť sociálne služby v obci

Opatrenie 2.1: Rozvoj sociálnych služieb

Aktivity:

- Poradenstvo v školskej, sociálnej, zdravotnej a kultúrnej oblasti
- Rozšírenie osvetu s protidrogovou a protialkoholickou tematikou
- Rozširovanie opatrovateľských služieb pre obyvateľov
- Koordinovanie poskytovania sociálnej pomoci v obci
- Rozšírenie sociálnej starostlivosti a služieb pre marginalizované skupiny a deti a podpora sociálneho zapojenia nezamestnaných
- Podpora zriadenia denného stacionára pre dôchodcov

Cieľ 3: Aktívne občianstvo

Opatrenie 3.1. Vytvorenie podmienok na podporu aktívneho občianstva

Aktivity:

- Realizovanie permanentného dialógu samosprávnych orgánov obce s obyvateľmi, zabezpečiť monitoring občianskych potrieb a dôsledne rešpektovať právo na informovanosť
- Vytvárať podmienky na podporu činnosti mimovládnych organizácií a dobrovoľníckeho sektoru
- Vydávanie obecných novín

Cieľ 4: Kultúrne dedičstvo

Opatrenie 4.1. Vytvorenie podmienok na ochranu kultúrneho dedičstva

Aktivita:

- Organizovanie kultúrnych podujatí k hlbšiemu poznaniu kultúrneho dedičstva
- **Strategická prioritná rozvojová oblasť č. 3: Investície do dopravnej a technickej infraštruktúry obce**

Strategický cieľ: *Skvalitniť dopravnú a technickú infraštruktúru v obci. Zvýšenie kvality, bezpečnosti a plynulosti dopravy v obci Hlboké a minimalizovať jej negatívny vplyv na obyvateľov a návštevníkov obce. Využitie obnoviteľných zdrojov energie a geotermálnej energie. Zlepšiť podmienky verejnej hromadnej dopravy.*

Cieľ 1: Modernizácia cestnej dopravy

Opatrenie 1.1: Rozvoj dopravnej infraštruktúry

Aktivita:

- Rekonštrukcia a budovanie miestnych komunikácií a chodníkov
- Zabezpečenie odtoku dažďovej vody z miestnych komunikácií
- Budovanie cyklistickej infraštruktúry (napr. cyklistických chodníkov)

Cieľ 2: Rozvoj inžinierskych sietí

Opatrenie 2.1. Rozšírenie a skvalitnenie inžinierskych sietí

Aktivita:

- Rozšírenie a modernizácia inžinierskych sietí
- Rekonštrukcia a rozšírenie verejného osvetlenia
- Rekonštrukcia miestneho rozhlasu
- Rekonštrukcia verejného osvetlenia

Cieľ 3: Zníženie energetickej náročnosti verejných budov

Opatrenie 3.1. Rekonštrukcia verejných budov

Aktivita:

- Rekonštrukcia budovy požiarnej zbrojnice, obecného úradu, kultúrneho domu a športovej budovy

Cieľ 4: Podpora rozvoja verejnej hromadnej dopravy

Opatrenie 4.1. Skvalitnenie podmienok cestovania autobusmi

Aktivita:

- Rekonštrukcia autobusových zastávok

- **Strategická prioritná rozvojová oblasť č. 4: Rozvoj bývania a rast počtu obyvateľstva obce**

Strategický cieľ: *Vytvoriť podmienky pre kvalitné bývanie reagujúce na potreby a požiadavky obyvateľov obce. Zvýšenie počtu obyvateľstva obce.*

Cieľ 1: Skvalitňovanie bytovej situácie

Opatrenie 1.1: Podpora rozvoja individuálnej bytovej výstavby

Aktivity:

- Podpora zlepšenia dostupnosti stavebných pozemkov s potrebnou technickou infraštruktúrou

Opatrenie 1.2: Rozvoj výstavby bytových domov

Aktivity:

- Podpora výstavby nájomných bytov

Cieľ 2: Zabezpečiť rast počtu obyvateľstva obce

Opatrenie 1.2. Vytvorenie príťažlivých podmienok bývania v obci

Aktivity:

- Podpora všeobecného spoločensko-ekonomického rozvoja obce
- **Strategická prioritná rozvojová oblasť č. 5: Ochrana životného prostredia**
Strategický cieľ: *Zlepšenie starostlivosti o životné prostredie, znižovanie zaťaženia životného prostredia, skrášlenie vzhľadu obce, podpora environmentálnej výchovy detí predškolského a školského veku i širokej verejnosti. Zachovať úctu k životnému prostrediu nielen na úrovni platných noriem v oblasti životného prostredia, ale hlavne zvyšovať povedomie obyvateľov, aby sami aktívne prispievali k ochrane svojho okolia. dobudovanie environmentálnej infraštruktúry na zabezpečenie ochrany zdravia obyvateľstva, realizácia opatrení na zabezpečenie ochrany pred povodňami, minimalizácia množstva produkovaného odpadu s orientáciou na maximálne využitie separácie. Koordinácia rozvoja priestorového usporiadania a funkčného využitia pozemkov súčasne s riadeným socioekonomickým rozvojom.*

Cieľ 1: Zlepšenie stavu životného prostredia

Opatrenie 1.1: Využívanie alternatívnych a obnoviteľných zdrojov energie

Aktivity:

- Budovanie a rozvoj zariadení pre výrobu energie z obnoviteľných zdrojov

Opatrenie 1.2: Riešenie problémov odpadového hospodárstva

Aktivity:

- Rekultivácia divokých skládok, sanácia vzniknutých environmentálnych záťaží, likvidácia čiernych skládok odpadu
- Rozširovanie a zefektívnenie separovaného zberu odpadu

Opatrenie 1.3: Revitalizácia verejných priestorov

Aktivity:

- Revitalizácia verejnej zelene, verejných plôch, rekonštrukcia námestí

Programová časť Programu hospodárskeho rozvoja a sociálneho rozvoja obce Hlboké bezprostredne nadväzuje na strategickú časť a prispieva k naplnenosti jednotlivých cieľov stratégie obce. Vytvára určitý rámec podpory podporovaných intervencií na území obce. Programová časť obsahuje podrobnejšie rozpracovanie strategických cieľov v sociálnej, hospodárskej a environmentálnej politike na úroveň opatrení a aktivít.

Prehľad opatrení a súvisiacich aktivít Programu hospodárskeho a sociálneho rozvoja je uvedený v nasledujúcej tabuľke – Zoznam aktivít prioritných oblastí (polia podfarbené sýtejšou farbou boli navrhnuté priamo starostom alebo občanmi obce).

Zoznam ukazovateľov cieľov/prioritných oblastí PHSR

Prioritná oblasť – Hospodárska oblasť:

Opatrenie	Projekt/Aktivita	Prioritná oblasť
1.1.1 Posilnenie miestnych malých a stredných podnikateľov, posilnenie marketingu obce	A 1.1.1.1 Podpora zvýšenia konkurencieschopnosti malých a stredných podnikateľov	1.1 Hospodárstvo-podnikateľské prostredie
	A 1.1.1.2 podpora diverzifikácie lokálnej ekonomiky	
	A 1.1.1.3 Podpora zariadení na vidiecky cestovný ruch a agroturistiku	
	A 1.1.1.4 Podpora rozvoja turistickej infraštruktúry obce (Náučný chodník J.M. Hurbana, spevnenie poľných ciest)	
	A 1.1.1.5 Účasť obce na projektoch podporujúcich cestovný ruch v danom regióne	
1.2.1 Podpora vytvárania nových pracovných miest v obci	A 1.2.1.1 Rekonštrukcia historických pamiatok obce	1.2 Hospodárstvo - Cestovný ruch
	A 1.2.1.2 Rekonštrukcia kostola	
	A 1.2.1.3 Parkové úpravy v strede obce	
1.3.1 Rozvoj dopravnej infraštruktúry	A 1.3.1.1 Zlepšenie vizuálnej a informačnej úrovne internetovej stránky obce	1.2 Hospodárstvo - Cestovný ruch
	A 1.3.1.2 Budovanie a rekonštrukcia chodníkov	
	A 1.3.1.3 Rekonštrukcia ciest - MK	
1.4.1 Rozšírenie a skvalitnenie inžinierkyh sietí	A 1.4.1.1 Budovanie cyklotrás	1.4 Hospodárstvo - Cestovný ruch
	A 1.4.1.2 Podpora agroturizmu	
	A 1.4.1.3 Vybudovanie náučných chodníkov s informačnými tabuľami	

	A 1.4.1.4 Výmena existujúceho osvetlenia za LED lampy verejného osvetlenia	
1.5.1 Rekonštrukcia verejných budov	A 1.5.1.1 Rekonštrukcia domu smútku A 1.5.1.2 Rekonštrukcia požiarnej zbrojnice	1.2 Hospodárstvo - Cestovný ruch
1.6.1 Skvalitnenie podmienok cestovania autobusmi	A 1.6.1.1 Rekonštrukcia autobusových zastávok a budovy čakárne A 1.6.1.2 Rekonštrukcia chodníkov v centre obce A 1.6.1.3 Vybudovanie svetelnej informačnej tabule o turistických možnostiach (ubytovanie, stravovanie, cyklotrasy, kultúrne pamiatky)	1.3 Hospodárstvo - Infraštruktúra

Zdroj: vlastné spracovanie

Prioritná oblasť – Sociálna oblasť

Opatrenie	Projekt/Aktivita	Prioritnáoblasť
2.1.1. Podpora a rozvoj občianskej infraštruktúry, zvyšovanie povedomia a osvedy, podpora organizovania programov	A 2.1.1.1 Organizácia obecných športových turnajov A 2.1.1.2 Organizácia kultúrno – spoločenských podujatí, propagácia A 2.1.1.3 Realizácia besied na témy zdravie, pohyb, prevencia kriminality	2.1 Sociálna - Kultúra
2.1.2 Budovanie materiálo – technickej základne športových areálov, detských ihrísk a voľnočasových zón	A 2.1.2.1 Rekonštrukcia šatní na futbalovom ihrisku A 2.1.2.2 Rozšírenie knižničného fondu miestnej knižnice A 2.1.2.3 Vybudovanie rekreačnej zóny s parkom a detským ihriskom A 2.1.2.4 Zateplenie KD a výmena okien	2.1 Sociálna - Kultúra
2.2.1 Rozvoj sociálnych služieb	A.2.2.1.1 Vybudovanie denného stacionáru pre seniorov A 2.2.1.2 Podpora prevádzky stálej lekárskej praxe v obci A 2.2.1.3 Podpora činnosti klubu dôchodcov A 2.2.1.4 Poskytovanie verejných sociálnych služieb – rozvoz jedál	2.2 Sociálna - Vzdelávanie

2.2.2 Budovanie materiálno-technickej základne športovných areálov a voľnočasových zón a vzdelávacích zariadení	A 2.2.2.1 Modernizácia učební, učebných pomôcok a didaktickej techniky	2.2 Sociálna - Vzdelávanie
	A 2.2.2.2 Zateplenie budovy základnej školy	
	A 2.2.2.3 Budovanie podmienok pre športové a voľnočasové aktivity	
	A 2.2.2.4 Modernizácia MŠ	
2.3.1 Vytvorenie podmienok na podporu aktívneho občianstva	A 2.3.1.1 Dobrovoľnícke akcie v starostlivosti občanov o obec a verejné priestranstvá - upratovanie obce, výsadba zelene	2.3 Sociálna - Občianska aktivita
	A 2.3.1.2 Posilnenie obecného povedomia organizovaním podujatí	
	A 2.3.1.3 Poskytnutie priestorov záujmovým združeniam v obci	
	A.2.3.1.4 Rekonštrukcia obecných budov	
2.4.1 Vytvorenie podmienok na ochranu kultúrneho dedičstva	A 2.4.1.1 Obnova sakrálnych pamiatok, dobudovanie priestorov v Pamätnej izbe J.M.Hurbana	2.4 Sociálna - Kultúra
2.5.1 Vytvorenie kvalitných priestorových podmienok pre riadenie rozvoja obce	A 2.5.1.1 Pravidelné dialógy obyvateľov obce s vedením obce	2.5. Sociálna - občianska
2.5.2 Podpora rozvoja individuálne bytovej výstavby	A 2.5.2.1 Podpora výstavby rodinných domov	Sociálna
2.5.3 Vytvorenie prítiahlivých podmienok bývania v obci a bezpečnosť občanov	A 2.5.3.1 Vybudovanie kamerového systému	2.6 Sociálna - Bezpečnosť

Zdroj: vlastné spracovanie

Prioritná oblasť – Environmentálna oblasť

Opatrenie	Projekt/Aktivita	Prioritná oblasť
3.1.1 Revitalizácia verejných priestranstiev	A 3.1.1.1 Parkové úpravy v obci na verejných priestranstvách (Zaháj)	3.2 Environmentálna
	A 3.1.1.2 Náučný chodník	
	A 3.1.1.3 Rozhl'adňa	

3.1.2 Zvyšovanie environmentálneho povedomia obyvateľov	A 3.1.2.1 Projekty environmentálnej výchovy v školách	3.1 Environmentálna - Životné prostredie
3.2.1 Budovanie infraštruktúry vodného a odpadového hospodárstva	A 3.2.1.1 Vybudovanie splaškovej kanalizácie v obci	3.2 Environmentálna - Environmentálna infraštruktúra
	A 3.2.1.2 Protipovodňové opatrenia	
	A 3.2.1.3 Zlepšenie systému separovaného zberu odpadu	
3.2.2. Riešenie negatívnych dôsledkov antropogénneho znečisťovania životného prostredia	A 3.2.2.1 Odstránenie čiernych skládok a čistenie chotára, rekultivácia smetiska	3.2 Environmentálna - Environmentálna infraštruktúra
3.3.1 Budovanie zariadení alternatívnej energie	A 3.3.1.1 Solárne panely	3.3 Environmentálna - Energetická efektívnosť
	A 3.3.1.2 Využívanie biomasy	
3.3.2 Modernizácia, rekonštrukcia zariadení a objektov na energeticky úspornejšie	A 3.3.2.1 Zateplenie budov	3.3 Environmentálna - Energetická efektívnosť

Zdroj: vlastné spracovanie

Monitorovanie hospodárskeho a sociálneho rozvoja obce

Navrhované ukazovatele zohľadňujú všetky tri základné prioritné oblasti trvalo udržateľného rozvoja obce: hospodársku, sociálnu a environmentálnu oblasť.

Názov ukazovateľa	Informačný zdroj	Merná jednotka
Novovytvorené pracovné miesta	Úrad práce, sociálnych vecí a rodiny, Štatistický úrad SR	Počet pracovných miest
Zníženie prevádzkových nákladov občianskej infraštruktúry obce	Obec	EUR
Miera nezamestnanosti	Obec, Úrad práce, sociálnych vecí a rodiny, Štatistický úrad SR	Počet nezamestnaných
Priemerné mzdy	Štatistický úrad SR	EUR
Sociálne odkázaní obyvatelia	Obec, Úrad práce, sociálnych vecí a rodiny, Štatistický úrad SR	Počet sociálne odkázaných obyvateľov
Spokojnosť obyvateľov so sociálnymi službami v obci	Dotazníkový prieskum	% obyvateľov
Objem investícií do skvalitnenia občianskej infraštruktúry obce	Obec, ostatné úrady a organizácie	EUR
Objem investícií do skvalitnenia technickej infraštruktúry obce	Obec, ostatné úrady a organizácie	EUR
Zrekonštruované, resp. novovybudované miestne komunikácie	Obec	km
Zrekonštruované, resp. novovybudované prvky technickej infraštruktúry obce	Obec	Počet, km
Intenzita výstavby bytov	Obec	Počet novopostavených bytov
Verejný poriadok a bezpečnosť obyvateľov – zaznamenané priestupky a trestné činy	Obec, Polícia SR	Počet
Verejný vodovod a kanalizácia	Obec, ostatné úrady a organizácie	Podiel napojených domácností v %
Demografický vývoj obyvateľstva obce	Obec	Počet
Spokojnosť obyvateľov s úrovňou školských inštitúcií v obci	Dotazníkový prieskum	% obyvateľov
Spokojnosť obyvateľov s možnosťami športovania v obci	Dotazníkový prieskum	% obyvateľov
Spokojnosť obyvateľov s kultúrnym životom v obci	Dotazníkový prieskum	% obyvateľov
Spokojnosť obyvateľov s úrovňou služieb v obci	Dotazníkový prieskum	% obyvateľov
Spokojnosť obyvateľov s obcou ako miestom pre prácu	Dotazníkový prieskum	% obyvateľov
Spokojnosť obyvateľov s obcou ako miestom pre bývanie a život	Dotazníkový prieskum	% obyvateľov
Spokojnosť obyvateľov s kvalitou životného prostredia obce	Dotazníkový prieskum	% obyvateľov
Spokojnosť návštevníkov, turistov s obcou	Dotazníkový prieskum	% návštevníkov/turistov

Merateľné ukazovatele

Súčasťou programovej časti je aj stanovenie merateľných ukazovateľov pre hodnotenie programového dokumentu. Merateľné ukazovatele majú charakter kvantitatívnych indikátorov úspešnosti, definujúcich cieľové hodnoty, ktoré sa majú dosiahnuť. Na základe týchto ukazovateľov bude možné priebežne sledovať napĺňanie cieľov PHSR. Výstupy projektov predstavujú práce, služby a tovary, ktoré boli financované počas realizácie aktivít projektu vyjadrené z finančného a vecného hľadiska. Výsledok projektov (výstup programu) predstavuje okamžitý efekt realizácie aktivít projektu (výstupy z aktivít), ktorý je k dispozícii pre cieľovú skupinu alebo predstavuje služby poskytnuté cieľovej skupine. Dopad predstavuje vyjadruje dlhodobý efekt intervencie na danú prioritnú oblasť alebo cieľovú skupinu, ktorý je mimo priamej a výlučnej kontroly subjektu zodpovedajúceho za realizáciu projektu. Východiskové hodnoty ukazovateľov v rámci hodnotenia dopadov pre PHSR obce boli stanovené ako nulové v roku 2015, cieľové hodnoty boli stanovené pre rok 2020.

Zoznam ukazovateľov cieľov/prioritných oblastí PHSR

Typ ukazovateľa	Ukazovateľ	Informačný zdroj/odkaz	Merná jednotka	Východisková hodnota	Cieľová hodnota / Rok	
				2015	2018	2020
Prioritná oblasť - Hospodárska						
Opatrenie -						
1.3.1 Rozvoj dopravnej infraštruktúry	Rekonštrukcia MK Záhumenice	projekt	ks	0	1	1
1.5.1 Rekonštrukcia verejných budov	Rekonštrukcia domu smútku a prístavba prístrešku	projekt	ks	0	1	1
1.1.1 Posilnenie miestnych malých a stredných podnikateľov, posilnenie marketingu obce	Budovanie náučného chodníka J.M.Hurbana	projekt	ks	0	1	1
1.1.1 Posilnenie miestnych malých a stredných podnikateľov, posilnenie marketingu obce	Spevnenie poľných ciest	projekt	ks	0	1	1
1.3.1 Rozvoj dopravnej infraštruktúry	Rekonštrukcia chodníkov	projekt	ks	0	1	1
1.3.1 Rozvoj dopravnej infraštruktúry	Rekonštrukcia MK Záhradná ulica	projekt	ks	0	0	1
1. 4. 1 Rozšírenie a skvalitnenie inžinierkyh sietí	Rekonštrukcia verejného osvetlenia	projekt	ks	0	0	1
Prioritná oblasť - Sociálna						

Opatrenie -						
2.2.2 Budovanie materiálno-technickej základne športových areálov a voľnočasových zón a vzdelávacích zariadení	Vybudovanie multifunkčného ihriska	projekt	ks	0	1	1
	Rekonštrukcia pivnice pod Pamätnou izbou	projekt	ks	0	1	1
2.2.2 Budovanie materiálno-technickej základne športových areálov a voľnočasových zón a vzdelávacích zariadení	Zateplenie budovy školy	projekt	ks	0	1	1
2.1.1. Podpora a rozvoj občianskej infraštruktúry, zvyšovanie povedomia a osvetu, podpora organizovania programov	Vydanie monografie o obci Hlboké	projekt	ks	0	1	1
2.3.1 Vytvorenie podmienok na podporu aktívneho občianstva	Vybudovanie ústredného kúrenia v budove OcÚ	projekt	ks	0	0	1
2.2.1 Rozvoj sociálnych služieb	Založenie denného stacionáru	projekt	ks	0	0	1
Prioritná oblasť - Environmentálna						
Opatrenie -						
3.3.2 Modernizácia, rekonštrukcia zariadení a objektov na energeticky úspornejšie	Rekonštrukcia KD (zateplenie, výmena okien)	projekt	ks	0	1	1
3.2.2. Riešenie negatívnych dôsledkov antropogénneho znečisťovania životného prostredia	Rekultivácia smetiska	projekt	ks	0	1	1
3.1.1 Revitalizácia verejných priestranstiev	Vybudovanie oddychovej zóny pri malej vodnej nádrži Zaháj	projekt	ks	0	0	1
3.2.1 Budovanie infraštruktúry vodného a odpadového hospodárstva	Vybudovanie splaškovej kanalizácie	projekt	ks	0	0	1

Súhrnný prehľad projektových zámerov obce Hlboké

P. č.	Názov obce / mesta	Názov investora	Typ zámeru	Klasifikácia stavby	Zameranie projektu (názov vystihujúci zámer)	Stručný popis, resp. poznámky	Oblasť, na ktorú je projektový zámer orientovaný			Ukazovatele výstupov		Stav pripravenosti projektového zámeru		Predpokladaný termín realizácie (od - do)	Predpokladané náklady V Eurách	Priorita zámeru		Spolupráca s partnerom pri realizácii	Realizácia projektu je viazaná na podmienku
							Oblasť	Kategória	Iné - doplňte	Ukazovateľ / jednotka	Plánovaná hodnota	Stav *)	Iné - doplňte			Priorita	Iné - doplňte		
1	2	3	4	5	6	7	8	8a	8b	9	9a	10	10a	11	12	13	13a	14	15
1.	Hlboké	Obec Hlboké	Invest.	2111	Rekonštrukcia MK Záhumnie	Rekonštrukcia miestnych komunikácií		X	X	projekt	km	PD +SP	X	01.2016-12.2016	100 000		X	občania	Získanie dotácie
2.	Hlboké	Obec Hlboké	Invest.	1261	Rekonštrukcia KD (zatepl., vým. okien)	Zateplenie a výmena okien na KD		X	X	projekt	M2, počet v ks	PD +SP	X	04.2016-12.2016	150 000		X	občania	Získanie dotácie
3.	Hlboké	Obec Hlboké	Invest.	1274	Rek.domu smútku	Rekonštrukcia prístavba prístrešku		X	X	projekt	ks	Nie je	X	05.2016-10.2016	15 000		X	občania	Získanie dotácie
4.	Hlboké	Obec Hlboké	Invest.	2420	Náučný chodník	Vybudovanie NCH – J.M. Hurbana		X	X	projekt	metre	Nie je	X	03.2016-12.2016	2 000		X	občania	Získanie dotácie
5.	Hlboké	Obec Hlboké	Invest.	2111	Poľné cesty	Spevnenie poľ. ciest po poz. úpravách		X	X	projekt	km	PD +SP	X	04.2016-12.2016	700 000		X	PD	Získanie dotácie
6.	Hlboké	Obec Hlboké	Invest.	2111	Chodníky	Rekonštrukcia chodníkov		X	X	projekt	Plocha v m2	PD	X	06.2016-12.2016	50 000		X	občania	Získanie dotácie
7.	Hlboké	Obec Hlboké	Invest.	2411	Multifunkčné ihrisko	Vybudovanie multifunk. ihr.		X	X	projekt	Plocha v m2	PD +SP	X	07.2016 – 12.2017	20 000		X	TJ	Získanie dotácie
8.	Hlboké	Obec Hlboké	Invest.	2420	Smetisko	Rekultivácia smeriska		X	X	projekt	plocha	Nie je	X	03.2016-12.2016	2 000		X	ŽP	Získanie dotácie
9.	Hlboké	Obec Hlboké	Invest.	1274	Rek. pivnice pod pam. izb.	Rekonštrukcia pivnice pod Pamätnou izbou		X	X	projekt	plocha	Nie je	X	08.2016-12.2017	20 000		X	PÚ	Získanie dotácie
10.	Hlboké	Obec Hlboké	Invest.	1263	Zateplenie školy	Zateplenie budovy ZŠ		X	X	projekt	plocha	PD +SP	X	01.2017-12.2017	37 500		X	Stav-úrad	Získanie dotácie
11	Hlboké	Obec Hlboké	Neinvestič.	X	Monografia obce	Vydanie - Hlboké		X	X	projekt	Počet ks	x	X	01.2017-12.2017	10 000		X	občania	Získanie dotácie
12	Hlboké	Obec Hlboké	Invest.	1220	Kúrenie na OcÚ	Vybudovanie ÚK v buove		X	X	projekt	objekt	PD +SP	X	01.2018-12.2018	20 000		X	poslanci	Získanie dotácie

						Obecného úradu													
13	Hlboké	Obec Hlboké	Invest.	2111	Rek. MK Záhradná ul.	Rekonštrukcia miestnych komunikácií		X	X	projekt	km	Nie je	X	01.2018- 12.2018	100 000		X	občania	Získanie dotácie
14	Hlboké	Obec Hlboké	Invest.	1274	Denný stacionár	Založenie denného stacionára		X	X	projekt	Počet - kapacita	Nie je	X	01.2018- 12.2018	30 000		X	VÚC	Získanie dotácie
15	Hlboké	Obec Hlboké	Invest.	2412	Oddych. zóna Zaháj	Vybudovanie oddychovej zóny		X	X	projekt	plocha	Nie je	X	01.2018- 12.2018	2 000		X	občania	Získanie dotácie
16	Hlboké	Obec Hlboké	Invest.	2224	Rekonštr. verej. osvet.	Rekonštrukcia verej. osvet.		X	X	projekt	Počet - ks	Nie je	X	01.2020- 12.2020	50 000		X	ZSE	Získanie dotácie
17	Hlboké	Obec Hlboké	Invest.	2223	Kanalizácia	Vybudov. splašk.kanal.		X	X	projekt	km	Nie je	X	01.2020- 12.2020	3 000 000		X	BVS	Získanie dotácie

*) PD + SP = projektová dokumentácia a stavebné povolenie

Základné údaje o projektovom zámere č. 1

Názov projektu		Rekonštrukcia MK - Záhumnie					
Garant		Obec Hlboké					
Kontaktná osoba garanta		Ing. Miloš Čobrda					
Partneri garanta (spolupráca s ...)		Občania z ulice Záhumnie					
Začatie a ukončenie projektu (od do)		Január 2016 – december 2016					
Stav projektu pred realizáciou		Miestna komunikácia je v zlom technickom stave					
Cieľ projektu		Vykonať rekonštrukciu miestnej komunikácie na ulici Záhumnie					
Výstupy		Zlepšenie stavu MK					
Užívatelia		Obyvatelia obce					
Indikátory monitoringu		Zníženie verejných výdavkov					
Zmluvné podmienky		VO - výber dodávateľa					
Riziká		Neschválenie NFP, výber dodávateľa cez VO					
Poznámky							
Realizácia projektu							
Fáza/miľník	Súčinnosť iného odboru alebo subjektu			Termín (mesiac/rok)			
Príprava projektovej dokumentácie	Starosta obce Hlboké			2015			
Vydanie stavebného povolenia	Spoločný stavebný úrad v Senici			2015			
Spracovanie a registrácia žiadosti o NFP, zhromaždenie príloh	Pracovníčky OcÚ						
Výber dodávateľa, podpis zmluvy	Komisia výstavby						
Realizácia projektu	Starosta + komisia výstavby			01. – 12. 2016			
Kolaudácia	Stavebný úrad + starosta			12.2016			
Financovanie projektu							
Druh výdavku	Termín (rok)	Náklady spolu (eur)	z toho verejné zdroje				z toho súkromné zdroje
			EÚ	SR	VÚC	obec	
Príprava	2015						
Realizácia	2016	100 000	80 000	20 000			
Spolu		100 000	80 000	20 000			

Základné údaje o projektovom zámere č. 2

<i>Názov projektu</i>	Rekonštrukcia KD						
<i>Garant</i>	Obec Hlboké						
<i>Kontaktná osoba garanta</i>	Ing. Miloš Čobrda						
<i>Partneri garanta (spolupráca s ...)</i>	Občania						
<i>Začatie a ukončenie projektu (od do)</i>	Apríl 2016 – december 2016						
<i>Stav projektu pred realizáciou</i>	Nevhodný technický stav budovy KD, okná prefukujú, omietky sú poškodené a nevzhľadné						
<i>Cieľ projektu</i>	Vykonať rekonštrukciu KD – výmena okien, zateplenie						
<i>Výstupy</i>	Zlepšenie vzhľadu, energetické úspory						
<i>Užívatelia</i>	Obyvatelia obce						
<i>Indikátory monitoringu</i>	Zníženie verejných výdavkov						
<i>Zmluvné podmienky</i>	VO - výber dodávateľa						

Riziká		Neschválenie NFP, výber dodávateľa cez VO					
Poznámky							
Realizácia projektu							
Fáza/míľnik		Súčinnosť iného odboru alebo subjektu				Termín (mesiac/rok)	
Príprava projektovej dokumentácie		Starosta obce Hlboké				2015	
Vydanie stavebného povolenia		Spoločný stavebný úrad v Senici				2015	
Spracovanie a registrácia žiadosti o NFP, zhromaždenie príloh		Pracovníčky OcÚ				2.2016	
Výber dodávateľa, podpis zmluvy		Komisia výstavby				2.2016	
Realizácia projektu		Starosta + komisia výstavby				04.-12.2016	
Kolaudácia		Stavebný úrad + starosta					
Financovanie projektu							
Druh výdavku	Termín (rok)	Náklady spolu (eur)	z toho verejné zdroje				z toho súkromné zdroje
			EÚ	SR	VÚC	obec	
Príprava	2015						
Realizácia	2016	150 000	120 000	30 000			
Spolu		150 000	120 000	30 000			

Základné údaje o projektovom zámere č. 3

Názov projektu	Rekonštrukcia domu smútku a prístavba prístrešku	
Garant	Obec Hlboké	
Kontaktná osoba garanta	Ing. Miloš Čobrda	
Partneri garanta (spolupráca s ...)	Občania	
Začatie a ukončenie projektu (od do)	Máj 2016 – Október 2016	
Stav projektu pred realizáciou	Dom smútku už nezodpovedá potrebám a je nutná rekonštrukcia	
Cieľ projektu	Vykonať rekonštrukciu domu smútku a pristaviť prístrešok	
Výstupy	Zlepšenie technického stavu domu smútku	
Užívatelia	Obyvatelia obce	
Indikátory monitoringu	Zníženie verejných výdavkov	
Zmluvné podmienky	VO - výber dodávateľa	
Riziká	Neschválenie NFP, výber dodávateľa cez VO	
Poznámky		
Realizácia projektu		
Fáza/míľnik	Súčinnosť iného odboru alebo subjektu	Termín (mesiac/rok)
Príprava projektovej dokumentácie	Starosta obce Hlboké	2016
Vydanie stavebného povolenia	Spoločný stavebný úrad v Senici	2016
Spracovanie a registrácia žiadosti o NFP, zhromaždenie príloh	Pracovníčky OcÚ	05.2016
Výber dodávateľa, podpis zmluvy	Komisia výstavby	05.2016
Realizácia projektu	Starosta + komisia výstavby	05.-10.2016

Kolaudácia	Stavebný úrad + starosta	10.2016					
Financovanie projektu							
Druh výdavku	Termín (rok)	Náklady spolu (eur)	z toho verejné zdroje				z toho súkromné zdroje
			EÚ	SR	VÚC	obec	
Príprava	2016						
Realizácia	2016	15 000	12 000	3 000			

Základné údaje o projektovom zámere č. 4

Názov projektu	Budovanie náučného chodníka J.M.Hurbana						
Garant	Obec Hlboké						
Kontaktná osoba garanta	Ing. Miloš Čobrda						
Partneri garanta (spolupráca s ...)	Občania + OZ Pre krajšie Hlboké						
Začatie a ukončenie projektu (od do)	marec 2016 – december 2016						
Stav projektu pred realizáciou	Nie je žiadny náučný chodník						
Cieľ projektu	Vybudovať náučný chodník na pamiatku J.M.Hurbana						
Výstupy	Náučný chodník						
Užívatelia	Obyvatelia obce a turisti, školská mládež						
Indikátory monitoringu	Zníženie verejných výdavkov						
Zmluvné podmienky	VO - výber dodávateľa						
Riziká	Neschválenie NFP, výber dodávateľa cez VO						
Poznámky							
Realizácia projektu							
Fáza/míľnik	Súčinnosť iného odboru alebo subjektu				Termín (mesiac/rok)		
Príprava projektovej dokumentácie	Starosta obce Hlboké				01. 2016		
Vydanie stavebného povolenia	Spoločný stavebný úrad v Senici				02.2016		
Spracovanie a registrácia žiadosti o NFP, zhromaždenie príloh	Pracovníčky OcÚ				02. 2016		
Výber dodávateľa, podpis zmluvy	Komisia výstavby				02.2016		
Realizácia projektu	Starosta + komisia výstavby				03.-12.2016		
Kolaudácia	Stavebný úrad + starosta				12. 2016		
Financovanie projektu							
Druh výdavku	Termín (rok)	Náklady spolu (eur)	z toho verejné zdroje				z toho súkromné zdroje
			EÚ	SR	VÚC	obec	
Realizácia	2016	2 000	1600	400			

Základné údaje o projektovom zámere č. 5

Názov projektu	Spevnenie poľných ciest po pozemkových úpravách
Garant	Obec Hlboké
Kontaktná osoba garanta	Ing. Miloš Čobrda
Partneri garanta (spolupráca s ...)	Občania , PD Senica

Začatie a ukončenie projektu (od do)	Apríl 2016 – december 2016						
Stav projektu pred realizáciou	Poľné cesty sú rozjazdené						
Cieľ projektu	Vykonať spevnené poľné cesty						
Výstupy	Zlepšenie stavu poľných ciest						
Užívatelia	Obyvatelia obce , poľnohospodári, užívatelia pozemkov						
Indikátory monitoringu	Zníženie verejných výdavkov						
Zmluvné podmienky	VO - výber dodávateľa						
Riziká	Neschválenie NFP, výber dodávateľa cez VO						
Poznámky							
Realizácia projektu							
Fáza/miľník	Súčinnosť iného odboru alebo subjektu			Termín (mesiac/rok)			
Príprava projektovej dokumentácie	Starosta obce Hlboké			2015			
Vydanie stavebného povolenia	Spoločný stavebný úrad v Senici			2015			
Spracovanie a registrácia žiadosti o NFP, zhromaždenie príloh	Pracovníčky OcÚ			2015			
Výber dodávateľa, podpis zmluvy	Komisia výstavby			2015			
Realizácia projektu	Starosta + komisia výstavby			04.-12.2016			
Kolaudácia	Stavebný úrad + starosta			12.2016			
Financovanie projektu							
Druh výdavku	Termín (rok)	Náklady spolu (eur)	z toho verejné zdroje				z toho súkromné zdroje
			EÚ	SR	VÚC	obec	
Príprava	2015						
Realizácia	216	700 000	560000	140000			

Základné údaje o projektovom zámere č. 6

Názov projektu	Rekonštrukcia chodníkov	
Garant	Obec Hlboké	
Kontaktná osoba garanta	Ing. Miloš Čobrda	
Partneri garanta (spolupráca s ...)	Občania, poslanci	
Začatie a ukončenie projektu (od do)	Apríl 2016 – december 2016	
Stav projektu pred realizáciou	Chodníky sú v zlom technickom stave	
Cieľ projektu	Vykonať rekonštrukciu chodníkov	
Výstupy	Zlepšenie stavu chodníkov	
Užívatelia	Obyvatelia obce , návštevníci obce	
Indikátory monitoringu	Zníženie verejných výdavkov	
Zmluvné podmienky	VO - výber dodávateľa	
Riziká	Neschválenie NFP, výber dodávateľa cez VO	
Poznámky		
Realizácia projektu		
Fáza/miľník	Súčinnosť iného odboru alebo subjektu	Termín (mesiac/rok)
Príprava projektovej dokumentácie	Starosta obce Hlboké	2015
Vydanie stavebného povolenia	Spoločný stavebný úrad v Senici	2016

Spracovanie a registrácia žiadosti o NFP, zhromaždenie príloh	Pracovníčky OcÚ	02.2016					
Výber dodávateľa, podpis zmluvy	Komisia výstavby	02.2016					
Realizácia projektu	Starosta + komisia výstavby	4.-12.2016					
Kolaudácia	Stavebný úrad + starosta	12.2016					
Financovanie projektu							
Druh výdavku	Termín (rok)	Náklady spolu (eur)	z toho verejné zdroje				z toho súkromné zdroje
			EÚ	SR	VÚC	obec	
Príprava	2015						
Realizácia	2016	50 000	40 000	10 000			

Základné údaje o projektovom zámere č. 7

Názov projektu	Vybudovanie multifunkčného ihriska						
Garant	Obec Hlboké						
Kontaktná osoba garanta	Ing. Miloš Čobrda						
Partneri garanta (spolupráca s ...)	Občania, mládež						
Začatie a ukončenie projektu (od do)	Júl 2016 – december 2016						
Stav projektu pred realizáciou	Neexistuje multifunkčné ihrisko						
Cieľ projektu	Vybudovanie multifunkčného ihriska						
Výstupy	Multifunkčné ihrisko						
Užívatelia	Obyvatelia obce						
Indikátory monitoringu	Zníženie verejných výdavkov						
Zmluvné podmienky	VO - výber dodávateľa						
Riziká	Neschválenie NFP, výber dodávateľa cez VO						
Poznámky							
Realizácia projektu							
Fáza/míľnik	Súčinnosť iného odboru alebo subjektu					Termín (mesiac/rok)	
Príprava projektovej dokumentácie	Starosta obce Hlboké					2015	
Vydanie stavebného povolenia	Spoločný stavebný úrad v Senici					2015	
Spracovanie a registrácia žiadosti o NFP, zhromaždenie príloh	Pracovníčky OcÚ					02.2016	
Výber dodávateľa, podpis zmluvy	Komisia výstavby					02.2016	
Realizácia projektu	Starosta + komisia výstavby					07.-12.2016	
Kolaudácia	Stavebný úrad + starosta					12.2016	
Financovanie projektu							
Druh výdavku	Termín (rok)	Náklady spolu (eur)	z toho verejné zdroje				z toho súkromné zdroje
			EÚ	SR	VÚC	obec	
Príprava	2015						
Realizácia	2016	20 000	16000	4000			

Základné údaje o projektovom zámere č. 8

Názov projektu	Rekultivácia smetniska						
Garant	Obec Hlboké						
Kontaktná osoba garanta	Ing. Miloš Čobrda						
Partneri garanta (spolupráca s ...)	Stavebná komisia						
Začatie a ukončenie projektu (od do)	marec 2016 – december 2016						
Stav projektu pred realizáciou	Smetnisko nie je ukončené rekultiváciou						
Cieľ projektu	Vykonať rekultiváciu smetniska						
Výstupy	Zlepšenie ekologického stavu smetniska						
Užívatelia	Obyvatelia obce						
Indikátory monitoringu	Zníženie verejných výdavkov						
Zmluvné podmienky	VO - výber dodávateľa						
Riziká	Neschválenie NFP, výber dodávateľa cez VO						
Poznámky							
Realizácia projektu							
Fáza/míľnik	Súčinnosť iného odboru alebo subjektu				Termín (mesiac/rok)		
Príprava projektovej dokumentácie	Starosta obce Hlboké				02. 2016		
Vydanie stavebného povolenia	Spoločný stavebný úrad v Senici				02.2016		
Spracovanie a registrácia žiadosti o NFP, zhromaždenie príloh	Pracovníčky OcÚ				02. 2016		
Výber dodávateľa, podpis zmluvy	Komisia výstavby				02.2016		
Realizácia projektu	Starosta + komisia výstavby				03.-12.2016		
Kolaudácia	Stavebný úrad + starosta				12.2016		
Financovanie projektu							
Druh výdavku	Termín (rok)	Náklady spolu (eur)	z toho verejné zdroje				z toho súkromné zdroje
			EÚ	SR	VÚC	obec	
Príprava							
Realizácia	2016	2000	1600	400			

Základné údaje o projektovom zámere č. 9

Názov projektu		Rekonštrukcia pivnice pod Pamätnou izbou					
Garant		Obec Hlboké					
Kontaktná osoba garanta		Ing. Miloš Čobrda					
Partneri garanta (spolupráca s ...)		Predseda komisie výstavby					
Začatie a ukončenie projektu (od do)		august 2016 – december 2017					
Stav projektu pred realizáciou		Pivnica je v nevyhovujúcom a zanedbanom stave					
Cieľ projektu		Vykonať rekonštrukciu pivnice a využiť priestory na klubovú činnosť					
Výstupy		Zlepšenie stavu budovy Pamätnej izby					
Užívatelia		Obyvatelia obce					
Indikátory monitoringu		Zníženie verejných výdavkov					
Zmluvné podmienky		VO - výber dodávateľa					
Riziká		Neschválenie NFP, výber dodávateľa cez VO					
Poznámky							

Realizácia projektu							
Fáza/míľnik		Súčinnosť iného odboru alebo subjektu				Termín (mesiac/rok)	
Príprava projektovej dokumentácie		Starosta obce Hlboké				2016	
Vydanie stavebného povolenia		Spoločný stavebný úrad v Senici				2016	
Spracovanie a registrácia žiadosti o NFP, zhromaždenie príloh		Pracovníčky OcÚ				2016	
Výber dodávateľa, podpis zmluvy		Komisia výstavby				2016	
Realizácia projektu		Starosta + komisia výstavby				08.2016 – 12. 2017	
Kolaudácia		Stavebný úrad + starosta				12.2017	
Financovanie projektu							
Druh výdavku	Termín (rok)	Náklady spolu (eur)	z toho verejné zdroje				z toho súkromné zdroje
			EÚ	SR	VÚC	obec	
Príprava	2016						
Realizácia	2017	20 000	16 000	4 000			

Základné údaje o projektovom zámere č. 10

Názov projektu	Zateplenie budovy školy						
Garant	Obec Hlboké						
Kontaktná osoba garanta	Ing. Miloš Čobrda						
Partneri garanta (spolupráca s ...)	Riaditeľ ZŠ a MŠ						
Začatie a ukončenie projektu (od do)	Január 2017 – december 2017						
Stav projektu pred realizáciou	Škola nie je zateplená						
Cieľ projektu	Vykonať zateplenie budovy školy a znížiť energetickú náročnosť						
Výstupy	Zlepšenie technického stavu budovy školy						
Užívatelia	Žiaci, učitelia, rodičia						
Indikátory monitoringu	Zníženie verejných výdavkov						
Zmluvné podmienky	VO - výber dodávateľa						
Riziká	Neschválenie NFP, výber dodávateľa cez VO						
Poznámky							
Realizácia projektu							
Fáza/míľnik	Súčinnosť iného odboru alebo subjektu				Termín (mesiac/rok)		
Príprava projektovej dokumentácie	Starosta obce Hlboké				2017		
Vydanie stavebného povolenia	Spoločný stavebný úrad v Senici				2017		
Spracovanie a registrácia žiadosti o NFP, zhromaždenie príloh	Pracovníčky OcÚ				2017		
Výber dodávateľa, podpis zmluvy	Komisia výstavby				2017		
Realizácia projektu	Starosta + komisia výstavby				01.-12.2017		
Kolaudácia	Stavebný úrad + starosta				12.2017		
Financovanie projektu							
Druh výdavku	Termín (rok)	Náklady spolu (eur)	z toho verejné zdroje				z toho súkromné zdroje
			EÚ	SR	VÚC	obec	

Príprava	2017						
Realizácia	2017	37 500	30 000	7 500			

Základné údaje o projektovom zámere č. 11

Názov projektu	Vydat' monografiu obce Hlboké
Garant	Obec Hlboké
Kontaktná osoba garanta	Ing. Miloš Čobrda
Partneri garanta (spolupráca s ...)	Občania + organizácie v obci
Začatie a ukončenie projektu (od do)	Január 2017 – december 2017
Stav projektu pred realizáciou	Doposiaľ neexistuje
Cieľ projektu	Spracovať a vytlačiť monografiu o obci
Výstupy	Monografia o Hlbokom
Užívatelia	Obyvatelia obce
Indikátory monitoringu	Zníženie verejných výdavkov
Zmluvné podmienky	VO - výber dodávateľa
Riziká	Neschválenie NFP, výber dodávateľa cez VO
Poznámky	

Realizácia projektu

Fáza/miľník	Súčinnosť iného odboru alebo subjektu	Termín (mesiac/rok)
Príprava projektovej dokumentácie	Starosta obce Hlboké	2017
Vydanie stavebného povolenia	Spoločný stavebný úrad v Senici	2017
Spracovanie a registrácia žiadosti o NFP, zhromaždenie príloh	Pracovníčky OcÚ	2017
Výber dodávateľa, podpis zmluvy	Komisia výstavby	2017
Realizácia projektu	Starosta + komisia výstavby	01.2017-12.2017
Uvedenie do života	Občania	12.2017

Financovanie projektu

Druh výdavku	Termín (rok)	Náklady spolu (eur)	z toho verejné zdroje				z toho súkromné zdroje
			EÚ	SR	VÚC	obec	
Realizácia (tlač)	2017	10 000	8000	2000			

Základné údaje o projektovom zámere č. 12

Názov projektu	Vybudovanie ústredného kúrenia v budove obecného úradu
Garant	Obec Hlboké
Kontaktná osoba garanta	Ing. Miloš Čobrda
Partneri garanta (spolupráca s ...)	Pracovníci OcÚ
Začatie a ukončenie projektu (od do)	Január 2018– december 2018
Stav projektu pred realizáciou	Vykurovanie v budove je nevyhovujúce
Cieľ projektu	Vybudovať ústredné kúrenie v budove OcÚ
Výstupy	Zlepšenie vykurovania budovy
Užívatelia	Občania, pracovníci OcÚ
Indikátory monitoringu	Zníženie verejných výdavkov
Zmluvné podmienky	VO - výber dodávateľa
Riziká	Neschválenie NFP, výber dodávateľa cez VO
Poznámky	

Realizácia projektu							
Fáza/miľník		Súčinnosť iného odboru alebo subjektu				Termín (mesiac/rok)	
Príprava projektovej dokumentácie		Starosta obce Hlboké				2018	
Vydanie stavebného povolenia		Spoločný stavebný úrad v Senici					
Spracovanie a registrácia žiadosti o NFP, zhromaždenie príloh		Pracovníčky OcÚ					
Výber dodávateľa, podpis zmluvy		Komisia výstavby					
Realizácia projektu		Starosta + komisia výstavby				01.-12.2018	
Kolaudácia		Stavebný úrad + starosta				12.2018	
Financovanie projektu							
Druh výdavku	Termín (rok)	Náklady spolu (eur)	z toho verejné zdroje				z toho súkromné zdroje
			EÚ	SR	VÚC	obec	
Realizácia	2018	20 000	16 000	4 000			

Základné údaje o projektovom zámere č. 13

Názov projektu	Rekonštrukcia MK – Záhradná ulica						
Garant	Obec Hlboké						
Kontaktná osoba garanta	Ing. Miloš Čobrda						
Partneri garanta (spolupráca s ...)	Občania z ulice Záhradná						
Začatie a ukončenie projektu (od do)	Január 2018 – december 2018						
Stav projektu pred realizáciou	Miestna komunikácia je v zlom technickom stave						
Cieľ projektu	Vykonať rekonštrukciu miestnej komunikácie na ulici Záhradná						
Výstupy	Zlepšenie stavu MK						
Užívatelia	Obyvatelia obce						
Indikátory monitoringu	Zníženie verejných výdavkov						
Zmluvné podmienky	VO - výber dodávateľa						
Riziká	Neschválenie NFP, výber dodávateľa cez VO						
Poznámky							
Realizácia projektu							
Fáza/miľník	Súčinnosť iného odboru alebo subjektu			Termín (mesiac/rok)			
Príprava projektovej dokumentácie	Starosta obce Hlboké			2018			
Vydanie stavebného povolenia	Spoločný stavebný úrad v Senici			2018			
Spracovanie a registrácia žiadosti o NFP, zhromaždenie príloh	Pracovníčky OcÚ			2018			
Výber dodávateľa, podpis zmluvy	Komisia výstavby			2018			
Realizácia projektu	Starosta + komisia výstavby			01.-12.2018			
Kolaudácia	Stavebný úrad + starosta			12.2018			
Financovanie projektu							
Druh výdavku	Termín (rok)	Náklady spolu (eur)	z toho verejné zdroje				z toho súkrom
			EÚ	SR	VÚC	obec	

							<i>né zdroje</i>
Realizácia	2018	100 000	80 000	20 000			

Základné údaje o projektovom zámere č. 14

Názov projektu	Založenie denného stacionára						
Garant	Obec Hlboké						
Kontaktná osoba garanta	Ing. Miloš Čobrda						
Partneri garanta (spolupráca s ...)	Jednota dôchodcov						
Začatie a ukončenie projektu (od do)	Január 2018 – december 2018						
Stav projektu pred realizáciou	Neexistuje žiadny stacionár						
Cieľ projektu	Založiť denný stacionár pre dôchodcov						
Výstupy	Stacionár						
Užívatelia	Obyvatelia obce v seniorskom veku						
Indikátory monitoringu	Zníženie verejných výdavkov						
Zmluvné podmienky	VO - výber dodávateľa						
Riziká	Neschválenie NFP, výber dodávateľa cez VO						
Poznámky							
Realizácia projektu							
Fáza/míľnik	Súčinnosť iného odboru alebo subjektu				Termín (mesiac/rok)		
Príprava projektovej dokumentácie	Starosta obce Hlboké				2018		
Vydanie stavebného povolenia	Spoločný stavebný úrad v Senici				2018		
Spracovanie a registrácia žiadosti o NFP, zhromaždenie príloh	Pracovníčky OcÚ						
Výber dodávateľa, podpis zmluvy	Komisia výstavby						
Realizácia projektu	Starosta + komisia výstavby				01. – 12. 2018		
Kolaudácia	Stavebný úrad + starosta				12.2018		
Financovanie projektu							
Druh výdavku	Termín (rok)	Náklady spolu (eur)	z toho verejné zdroje				z toho súkromné zdroje
			EÚ	SR	VÚC	obec	
Realizácia	2018	30 000	24 000	6 000			

Základné údaje o projektovom zámere č. 15

Názov projektu	Vybudovanie oddychovej zóny pri malej vodnej nádrži
Garant	Obec Hlboké
Kontaktná osoba garanta	Ing. Miloš Čobrda
Partneri garanta (spolupráca s ...)	Občania
Začatie a ukončenie projektu (od do)	Január 2018 – december 2018
Stav projektu pred realizáciou	V priestore sa nachádzajú iba voľne rastúce kríky
Cieľ projektu	Vybudovať oddychovú zónu pri priehrade
Výstupy	Zlepšenie stavu priestoru pri priehrade
Užívatelia	Obyvatelia obce
Indikátory monitoringu	Zníženie verejných výdavkov
Zmluvné podmienky	VO - výber dodávateľa
Riziká	Neschválenie NFP, výber dodávateľa cez VO
Realizácia projektu	

Fáza/míľnik	Súčinnosť iného odboru alebo subjektu	Termín (mesiac/rok)					
Príprava projektovej dokumentácie	Starosta obce Hlboké	2018					
Vydanie stavebného povolenia	Spoločný stavebný úrad v Senici	2018					
Spracovanie a registrácia žiadosti o NFP, zhromaždenie príloh	Pracovníčky OcÚ	2018					
Výber dodávateľa, podpis zmluvy	Komisia výstavby	2018					
Realizácia projektu	Starosta + komisia výstavby	01.-12.2018					
Kolaudácia	Stavebný úrad + starosta	12.2018					
Financovanie projektu							
Druh výdavku	Termín (rok)	Náklady spolu (eur)	z toho verejné zdroje				z toho súkromné zdroje
			EÚ	SR	VÚC	obec	
Realizácia	2018	2000	1600	400			

Základné údaje o projektovom zámere č. 16

Názov projektu	Rekonštrukcia verejného osvetlenia						
Garant	Obec Hlboké						
Kontaktná osoba garanta	Ing. Miloš Čobrda						
Partneri garanta (spolupráca s ...)	ZSE						
Začatie a ukončenie projektu (od do)	Január 2020 – december 2020						
Stav projektu pred realizáciou	Verejné osvetlenie s klasickými žiarovkami						
Cieľ projektu	Vykonať rekonštrukciu verejného osvetlenia na LED žiarovky						
Výstupy	Zlepšenie stavu verejného osvetlenia						
Užívatelia	Obyvatelia obce						
Indikátory monitoringu	Zníženie verejných výdavkov						
Zmluvné podmienky	VO - výber dodávateľa						
Riziká	Neschválenie NFP, výber dodávateľa cez VO						
Realizácia projektu							
Fáza/miľník	Súčinnosť iného odboru alebo subjektu				Termín (mesiac/rok)		
Príprava projektovej dokumentácie	Starosta obce Hlboké				2020		
Vydanie stavebného povolenia	Spoločný stavebný úrad v Senici				2020		
Spracovanie a registrácia žiadosti o NFP, zhromaždenie príloh	Pracovníčky OcÚ				2020		
Výber dodávateľa, podpis zmluvy	Komisia výstavby				2020		
Realizácia projektu	Starosta + komisia výstavby				01.-12.2020		
Kolaudácia	Stavebný úrad + starosta				12.2020		
Financovanie projektu							
Druh výdavku	Termín (rok)	Náklady spolu (eur)	z toho verejné zdroje				z toho súkromné zdroje
			EÚ	SR	VÚC	obec	
Príprava							
Realizácia	20020	50 000	40 000	10 000			

Základné údaje o projektovom zámere č. 17

Názov projektu		Vybudovanie splaškovej kanalizácie					
Garant		Obec Hlboké					
Kontaktná osoba garanta		Ing. Miloš Čobrda					
Partneri garanta (spolupráca s ...)		BVS					
Začatie a ukončenie projektu (od do)		Január 2016 – december 2016					
Stav projektu pred realizáciou		Kanalizácia neexistuje					
Cieľ projektu		Vybudovať splaškovú kanalizáciu					
Výstupy		Splašková kanalizácia					
Užívatelia		Obyvatelia obce					
Indikátory monitoringu		Zníženie verejných výdavkov					
Zmluvné podmienky		VO - výber dodávateľa					
Riziká		Neschválenie NFP, výber dodávateľa cez VO					
Poznámky							
Realizácia projektu							
Fáza/míľnik	Súčinnosť iného odboru alebo subjektu					Termín (mesiac/rok)	
Príprava projektovej dokumentácie	Starosta obce Hlboké					2020	
Vydanie stavebného povolenia	Spoločný stavebný úrad v Senici					2020	
Spracovanie a registrácia žiadosti o NFP, zhromaždenie príloh	Pracovníčky OcÚ					2020	
Výber dodávateľa, podpis zmluvy	Komisia výstavby					2020	
Realizácia projektu	Starosta + komisia výstavby					01. – 12. 2020	
Kolaudácia	Stavebný úrad + starosta					12. 2020	
Financovanie projektu							
Druh výdavku	Termín (rok)	Náklady spolu (eur)	z toho verejné zdroje				z toho súkromné zdroje
			EÚ	SR	VÚC	obec	
Príprava							
Realizácia	2020	3 000 000	2 400 000	600 000			

D – Realizačná časť

Realizačná časť je zameraná na popis postupov inštitucionálneho a organizačného zabezpečenia realizácie programu rozvoja obce, systém monitorovania a hodnotenia plnenia programu rozvoja obce s ustanovením merateľných ukazovateľov, vecný a časový harmonogram realizácie programu rozvoja obce formou akčných plánov.

Organizačné zabezpečenie realizácie

Zabezpečenie realizácie PHSR je dosahované koordinovaným prístupom a spoluprácou so všetkými partnermi a aktérmi regionálneho rozvoja na území obce.

Organizačné zabezpečenie realizácie jednotlivých projektov a aktivít je určené v programovej časti. Osobitne pre každý projekt / aktivitu je určený zodpovedný subjekt – tzv. garant, prípadne aj spolupracujúce subjekty. Vo väčšine prípadov je ako zodpovedný subjekt určená obec, resp. iné organizačné zložky správy obce (odborné komisie, oddelenia na obecnom úrade).

Obec vykonáva svoje činnosti prostredníctvom svojich orgánov. Najvyšším orgánom je obecné zastupiteľstvo, ktoré môže zriaďovať ako svoje poradné orgány odborné komisie. Vo vzťahu k PHSR je obecné zastupiteľstvo kompetentným orgánom na jeho schvaľovanie. Najvyšším výkonným orgánom a predstaviteľom obce je starosta. Rozhoduje vo všetkých veciach správy obce, ktoré nie sú zákonom alebo štatútom vyhradené obecnému zastupiteľstvu. Obecný úrad a jeho organizačné zložky organizačne a administratívne zabezpečujú fungovanie obce.

Komunikačná stratégia

Rôzne formy komunikácie budú súčasťou každého pripravovaného projektu PHSR v rámci informovanosti a publicity alebo v rámci komunikácie zainteresovaných cieľových skupín pri príprave a realizácii jednotlivých projektov.

Prvú cieľovú skupinu predstavujú miestni obyvatelia. Táto cieľová skupina bola oslovená aj počas spracovania dokumentu PHSR. Komunikácia s verejnosťou bude pokračovať naďalej (priamym zapojením a zverejňovaním každoročných hodnotiacich správ o plnení programu a aktuálnych akčných plánov na najbližšie obdobie). Druhú cieľovú skupinu predstavujú organizácie, podnikatelia, potencionálni investori, ktorí aktéri regionálneho rozvoja sa pri svojich lokalizačných rozhodnutiach orientujú podľa charakteru rozvojovej politiky a tiež podľa ponuky konkrétnych investičných príležitostí obsiahnutých v rozvojových dokumentoch obcí.

Hlavným komunikačným kanálom je internetová stránka obce: www.hlboké.sk, avšak veľký význam má aj miestny rozhlas a informačná tabuľa. Vzhľadom na veľkosť obce významnú úlohu má aj neformálnej komunikácie poslancov miestnej samosprávy a vedenia obce smerom k občanom pri informovaní o aktuálnych otázkach rozvoja obce.

Systém monitorovania a hodnotenia

PHSR obce Hlboké je živým dokumentom. Realizácia programu bude dôsledne sledovaná a monitorovaná. Realizácia programu hospodárskeho rozvoja a sociálneho rozvoja obce je činnosťou samosprávy a obec ju vykonáva prostredníctvom svojich orgánov (obecné zastupiteľstvo, starosta). Jednotlivé opatrenia a úlohy budú realizované obcou Hlboké,

organizáciami zriadenými a založenými obcou, resp. v spolupráci s ďalšími organizáciami a inštitúciami.

Pre udržiavanie a realizáciu PHSR obce Hlboké bude zriadená Riadiaca komisia pre riadenie realizácie PHSR obce Hlboké, ktorej úlohou bude monitorovať celkový proces implementácie stratégie a navrhovať v prípade potreby zmeny v realizácii strategických plánov, ich doplnenie, prípadne prípravu nových dokumentov potrebných pre napĺňanie vízie obce. V Riadiacej komisii pre riadenie realizácie PHSR obce Hlboké budú zastúpení hlavní predstavitelia samosprávy s dôrazom na zastúpenie všetkých sektorov a priradenie odborníkov k jednotlivým prioritám.

Proces realizácie PHSR obce Hlboké sa začne po jeho schválení Obecným zastupiteľstvom.

Úlohou Riadiacej komisie pre riadenie realizácie PHSR obce Hlboké bude:

- schádzať na prehodnocovanie plnenia PHSR obce Hlboké podľa potreby, najmenej jedenkrát ročne,
- jedenkrát ročne podať správu Obecnému zastupiteľstvu o stave realizácie cieľov PHSR obce Hlboké tak, aby bolo zabezpečené, že všetky ciele budú splnené včas,
- prideliť zodpovednosť (hlavnú garanciu) za monitorovanie jednotlivých cieľov akčných plánov svojim jednotlivým členom,
- vzájomne sa informovať o plánoch prípravy a realizovaní projektov za účelom koordinácie aktivít v obci,
- aktualizovať PHSR obce Hlboké (minimálne každý druhý rok) – je to živý, otvorený dokument,
- pravidelne komunikovať s občanmi, podnikateľmi a inštitúciami v obci s cieľom zabezpečiť informovanosť o PHSR obce Hlboké – so stratégiou rozvoja obce bude oboznámená verejnosť prostredníctvom miestnych médií.

Jednotlivé úlohy programu budú realizované pomocou bežných postupov a procedúr obecného úradu a ďalších zúčastnených inštitúcií, pričom rozhodujúcim pre úspech bude monitorovanie a koordinácia týchto úloh uskutočnená určeným odborom (oddelením) obecného úradu alebo príslušnými zodpovednými osobami.

PHSR obce Hlboké je otvorený dokument, ktorý bude reagovať na zmeny v okolí, zmeny potrieb obyvateľov obce Hlboké a legislatívne zmeny. PHSR obce Hlboké bude podliehať priebežným aktualizáciám a hodnoteniam. Vychádza z princípu, že proces plánovania bude úspešný len vtedy, ak sa k nemu bude pristupovať ako k dlhodobému procesu, bude sa orientovať na vyžitie silných stránok a možností územia, na potláčanie slabých stránok a možných ohrození územia a bude sa neustále adaptovať, aktualizovať a prispôbovať v súlade so zmenami a potrebami sociálno-ekonomického života obce. Otvorenosťou dokumentu sa zabezpečí flexibilita pri určovaní priorit obce, ktoré musia reagovať na vzniknuté zmeny v danom prostredí a preferenciách obyvateľov.

Aktualizácia PHSR obce Hlboké bude založená na princípe výberu priorit, opatrení, aktivít a projektov, pomocou ktorých je možné dosiahnuť najefektívnejší rozvoj prioritných oblastí obce. Postup bude nasledovný:

1. Riadiaca komisia pre riadenie realizácie PHSR obce Hlboké odporučí zmeny v PHSR obce Hlboké,
2. Obecné zastupiteľstvo schváli PHSR obce Hlboké na ďalšie obdobie.

Plán hodnotenia a monitorovania

Plán priebežných hodnotení PHSR na programové obdobie 2015 - 2020		
Typ hodnotenia	Vykonať prvýkrát	Dôvod vykonania/ periodicita
Strategické hodnotenie	najskôr v roku 2017	podľa rozhodnutia obce a vzniknutej spoločenskej potreby
Operatívne hodnotenie	v prípade potreby	kontrola súladu programu s reálnou situáciou
Tematické hodnotenie časti PHSR	2016	téma hodnotenia identifikovaná ako riziková časť vo výročnej monitorovacej správe za predchádzajúci kalendárny rok
Ad hoc mimoriadne hodnotenie	v prípade potreby	pri značnom odklone od stanovených cieľov; pri návrhu na revíziu PHSR
Ad hoc hodnotenie celého PHSR alebo jeho časti	2016-2020	na základe rozhodnutia starostu, kontrolného orgánu, podnetu poslancov, správy auditu a pod.

Akčný plán obce Hlboké

Akčný plán predstavuje konkrétny harmonogram činností/projektov/aktivít súvisiacich s rozvojom obce v nadväznosti na prioritné oblasti sociálno-ekonomického rozvoja. Akčný plán vychádza zo stratégie, je jej logickou súčasťou a realizuje sa prostredníctvom konkrétnych projektov a aktivít. Akčný plán je spracovaný pre jednotlivé prioritné oblasti a obsahuje aktivity na obdobie aktuálneho rozpočtového roku a ďalších 2 rokov (n+2), ďalej obsahuje aj predpokladané termíny plnenia jednotlivých úloh, zoznam inštitúcií zodpovedných za ich plnenie a predpokladané zdroje financovania a ukazovateľ výstupu.

Akčný plán pre oblasť hospodársku.				
Opatrenie, aktivita	Termín (rok)	Zodpovedný	Financovanie	Ukazovateľ výstupu
Opatrenie 1.1				
Aktivita 1.3.1.3 Rekonštrukcia MK Záhumnie	2016	Ing. Miloš Čobrda, starosta obce Hlboké	100 000 Eur	Zrekonštruovaná MK na Záhumní
A 1.5.1.1. Rekonštrukcia domu smútku a prístavba prístrešku	2016	Ing. Miloš Čobrda, starosta obce Hlboké	15 000 Eur	Zrekonštruovaný dom smútku a pristavený prístreš
A 1.1.1.4 Budovanie náučného hodníka J.M.Hurbana	2016	Ing. Miloš Čobrda, starosta obce Hlboké	2 000 Eur	Vybudovaný náučný chodník
A 1.1.1.4. Spevnenie poľných ciest po pozemkových úpravách	2016	Ing. Miloš Čobrda, starosta obce Hlboké	700 000 Eur	Spevnené poľné cesty
A 1.3.1.2 Rekonštrukcia chodníkov	2016	Ing. Miloš Čobrda, starosta obce Hlboké	50 000 Eur	Zrekonštruované chodníky

A 1.3.1.3 Rekonštrukcia MK Záhradná ulica	2018	Ing. Miloš Čobrda, starosta obce Hlboké	100 000 Eur	Zrekonštruovaná MK
A 1.4.1.4 Rekonštrukcia verejného osvetlenia	2020	Ing. Miloš Čobrda, starosta obce Hlboké	50 000 Eur	Zrekonštruované verejné osvetlenie

Akčný plán pre oblasť sociálnu				
Opatrenie, aktivita	Termín (rok)	Zodpovedný	Financovanie	Ukazovateľ výstupu
Opatrenie 1.1				
Aktivita 2.2.2.3 Vybudovanie multifunkčného ihriska	2016 - 2017	Ing. Miloš Čobrda, starosta obce Hlboké	20 000 Eur	Vybudované multifunkčné ihrisko
A 2.4.1.1. Rekonštrukcia pivnice pod Pamätnou izbou	2016 - 2017	Ing. Miloš Čobrda, starosta obce Hlboké	20 000 Eur	Zrekonštruovaná pivnica pod Pamätnou izbou
A 2.2.2.2 Zateplenie budovy školy	2017	Ing. Miloš Čobrda, starosta obce Hlboké	37 500 Eur	Zateplená ZŠ
A 2.1.1.2 Vydať monografiu obce Hlboké	2017	Ing. Miloš Čobrda, starosta obce Hlboké	10 000 Eur	Spracovaná a vytlačená monografia o obci Hlboké

A 2.3.1.4 Vybudovanie ústredného kúrenia v budove obecného úradu	2018	Ing. Miloš Čobrda, starosta obce Hlboké	20 000 Eur	Nové ústredné kúrenie v budove OcÚ
A 2.2.1.1 Založenie denného stacionára	2018	Ing. Miloš Čobrda, starosta obce Hlboké	100 000 Eur	Fungujúci denný stacionár

Akčný plán pre oblasť environmentálnu				
Opatrenie, aktivita	Termín (rok)	Zodpovedný	Financovanie	Ukazovateľ výstupu
Opatrenie 1.1				
Aktivita 3.3.2.1. Rekonštrukcia KD (zateplenie a výmena okien)	2016	Ing. Miloš Čobrda, starosta obce Hlboké	150 000 Eur	Zateplený kultúrny dom a vymenené okná
A 3.2.2.1. Rekultivácia smetiska	2016-2017	Ing. Miloš Čobrda, starosta obce Hlboké	2 000 Eur	Zrekultivované smetisko
A 3.1.1.1 Vybudovanie oddychovej zóny pri malej vodnej nádrži Zaháj	2018	Ing. Miloš Čobrda, starosta obce Hlboké	2000 Eur	Pekná vybudovaná oddychová zóna pri vodnej nádrži
A 3.2.1.1. Vybudovanie splaškovej kanalizácie	2020	Ing. Miloš Čobrda, starosta obce Hlboké	3 000 000 Eur	Vybudovaná splašková kanalizácia

E – Finančná časť

Jednou z kľúčových otázok programu rozvoja je schopnosť obce v priebehu jeho realizácie zaistiť zdroje potrebné na jeho financovanie. Finančné zdroje potrebné pre naplnenia aktivít uvedených v Programe hospodárskeho a sociálneho rozvoja budú plynúť z viacerých zdrojov: rozpočet obce (čo je základným zdrojom financovania aktivít), fondy Európskej únie, zdroje štátu, zdroje vyššie územného celku, úverové zdroje, súkromné zdroje, ostatné verejné zdroje. Väčšina projektov bude mať viaczdrojové financovanie.

Finančné zabezpečenie podpory regionálneho rozvoja

Zákon o podpore regionálneho rozvoja (zákon č. 539/2008 Z.z.) definuje zdroje financovania regionálneho rozvoja v § 4:

(1) Regionálny rozvoj sa financuje

- a) zo štátneho rozpočtu vrátane finančných prostriedkov z rozpočtových kapitol ministerstiev,
- b) zo štátnych účelových fondov,
- c) z rozpočtov vyšších územných celkov,
- d) z rozpočtov obcí,
- e) z prostriedkov fyzických osôb,
- f) z prostriedkov právnických osôb,
- g) z úverov a príspevkov medzinárodných organizácií,
- h) z prostriedkov vyplývajúcich z medzinárodných zmlúv o poskytnutí grantu uzatvorených medzi Slovenskou republikou a inými štátmi,
- i) z iných prostriedkov, ak to ustanoví osobitný predpis.

(2) Doplnkovým zdrojom finančného zabezpečenia podpory regionálneho rozvoja sú finančné prostriedky z Európskej únie určené

b) regiónom s nepriaznivou štruktúrou zamestnanosti a podnikateľského prostredia.

Indikatívny rozpočet – sumarizácia

	2015	2016	2017	2018	2019	2020	Obdobie spolu 2015-2020
Hospodárska politika - oblasť	0	867 000	0	100 000	0	50 000	1 017 000 €
Sociálna politika - oblasť	0	0	87 500	80 000	0	0	137 500 €
Environmentálna politika - oblasť	0	152 000	0	2 000	0	3 000 000	3 154 000 €
S p o l u	0	1 019 000	87 500	182 000	0	3 050 000	4 308 500 €

Finančný rámec pre realizáciu PHSR

Názov opatrenia*	Kód a názov projektu/aktivity	Klasifikácia stavieb - trieda	Hlavný ukazovateľ- výsledku, dosahu	Termín začatia a ukončenia realizácie projektu / aktivity	RN Spolu	Verejné zdroje celkom	Verejné zdroje		Súkromné zdroje	Úverové zdroje	Iné zdroje
							Národné celkom	EÚ (EŠIF) celkom			
				mesiac/rok - mesiac/rok			a=b+e+f+g+h	b=c+d			
I. Hospodárska politika					1 017 000 €	1 017 000 €	203 400 €	813 600 €	0 €	0 €	0 €
Opatrenie 1.3.1	Rekonštrukcia MK Záhumnie	2111	Zrekonštruovaná MK	01.2016-12.2016	100 000 €	100 000 €	20 000	80 000	0	0	0
Opatrenie 1.5.1	Rekonštrukcia domu smútku a prístavba prístrešku	1274	Obnovený dom smútku s prístreškom	4.2016-10.2016	15 000 €	15 000 €	3 000	12 000	0	0	0
Opatrenie 1.1.1	Budovanie náučného chodníka J.M.Hurbana	2420	Vybudovaný náučný chodník J.M.Hurbana	03.2016-12.2016	2 000 €	2 000 €	400	1 600	0	0	0
Opatrenie 1.1.1	Spevnenie poľných ciest po pozemkových úpravách	2111	Spevnené poľné cesty	04.2016-13.2016	700 000 €	700 000 €	140 000	560 000	0	0	0
Opatrenie 1.3.1	Rekonštrukcia chodníkov	2111	Zrekonštruované chodníky	04.2016-12.2016	50 000 €	50 000 €	10 000	40 000	0	0	0
Opatrenie 1.3.1.	Rekonštrukcia MK Záhradná ul.	2111	Zrekonštruovaná MK	01.2018-12.2018	100 000 €	100 000 €	20 000	80 000	0	0	0
Opatrenie 1.4.1	Rekonštrukcia verejného osvetlenia	2224	Zrekonštruované verejné osvetlenie	01.2020-12.2020	50 000 €	50 000 €	10 000	40 000	0	0	0
II. Sociálna politika					137 500 €	137 500 €	27 500 €	110 000 €	0 €	0 €	0 €
Opatrenie 2.2.2	Vybudovanie multifunkčného ihriska	2411	Multivunkčné ihrisko	07.2016-12.2017	20 000 €	20 000 €	4 000	16 000	0	0	0
Opatrenie 2.4.1	Rekonštrukcia pivnice pod Pamätnou izbou	1274	Zrekonštruovaná pivnica	08.2016-12.2017	20 000 €	20 000 €	4 000	16 000	0	0	0
Opatrenie 2.4.2.	Zateplenie budovy ZŠ	1263	Zateplená budova	01.2017-12.2017	37 500 €	37 500 €	7 500	30 000	0	0	0
Opatrenie 2.1.1.	Vydat' monografiu obce Hlboké	x	Spracovaná a vytlačená monografia	01.2017-12.2017	10 000 €	10 000 €	2 000	8 000	0	0	0

Opatrenie 2.3.1.	Vybudovanie ústredného kúrenia v budove obecného úradu	1220	Nové ústredné kúrenie v budove OcÚ	01.2018-12.2018	20 000 €	20 000 €	4 000	16 000	0	0	0
Opatrenie 2.2.1	Založenie denného stacionára	1274	Denný stacionár	01.2018-12.2018	30 000 €	30 000 €	6 000	24 000	0	0	0
III. Environmentálna politika					3 154 000 €	3 154 000 €	630 800 €	2 523 200	0	0	0
Opatrenie 3.3.2	Rekonštrukcia KD	1261	Zateplený KD, vymenené okná na KD	04.2016-12.2016	150 000 €	150 000 €	30 000	120 000	0	0	0
Opatrenie 3.2.2	Rekonštrukcia smetiska	2420	Zrekultivované smetisko	03.2016-12.2016	2 000 €	2 000 €	400	1 600	0	0	0
Opatrenie 3.1.1.	Vybudovanie oddychovej zóny pri malej vodnej ndrži	2412	Oddychová zóna pri priehrade	01.2018-12.2018	2000 €	2000 €	400	1 600	0	0	0
Opatrenie 3.4.1	Vybudovanie splaškovej kanalizácie	2223	Splašková kanalizácia	01.2020-12.2020	3 000 000	3 000 000	600 000	2 400 000	0	0	0
Celkom					4 308 500	4 308 500	861 700	3 446 800	0	0	0

Záver

Dokument PHSR obce Hlboké je rozvojový dokument obce – vyjadruje víziu rozvoja obce založenú na výsledkoch strategického plánovania.

PHSR obce Hlboké je strednodobý programovací dokument s časovým horizontom 6 rokov. Tento programovací dokument bol spracovaný ako podporný dokument pre stanovenie prioritných rozvojových oblastí, strategických cieľov, priorít, opatrení a aktivít rozvoja obce Hlboké.

Z hľadiska štruktúry PHSR obce Hlboké je rozčlenený na 5 častí:

- v prvej časti je podrobne analyzovaný reálny stav jednotlivých oblastí územia obce Hlboké,
- druhá časť je strategická, ktorá obsahuje stratégiu rozvoja obce pri zohľadnení jeho vnútorných špecifik a určí hlavné ciele a priority rozvoja obce pri rešpektovaní princípov regionálnej politiky v záujme dosiahnutia vyváženého udržateľného rozvoja územia,
- tretia časť je programová časť, ktorá obsahuje strategické prioritné rozvojové oblasti obce, definovanie strategických cieľov pri jednotlivých prioritných oblastiach, priority, zoznam opatrení a aktivít na zabezpečenie realizácie programu rozvoja obce,
- štvrtá časť programového dokumentu je realizačná časť, ktorá je zameraná na popis postupov inštitucionálneho a organizačného zabezpečenia realizácie programu rozvoja obce; táto časť obsahuje aj akčný plán rozvoja obce Hlboké na obdobie 2015-2020,
- posledná časť je finančná časť, ktorá obsahuje finančné zabezpečenie jednotlivých opatrení a aktivít programu rozvoja obce.

Vykonateľnosť jednotlivých opatrení a tým dosiahnutie stanovených cieľov bude závisieť od mnohých faktorov. Najkritickejším prvkom je finančná náročnosť jednotlivých priorít. Taktiež dôležitým faktorom sú komplikované vlastnícke vzťahy.

Schválený PHSR obce Hlboké je otvorený dokument, ktorý sa môže dopĺňať o nové priority, opatrenia a aktivity, resp. môžu sa niektoré opatrenia a aktivity rušiť. PHSR obce Hlboké schvaľuje Obecné zastupiteľstvo v Hlbokom. Monitorovanie a hodnotenie PHSR obce Hlboké realizuje Obecné zastupiteľstvo v Hlbokom.

Príloha č. 1: Zoznam členov riadiaceho tímu, pracovných skupín a partnerov zapojených do spracovania PHSR

Zoznam členov Riadiaceho tímu	
Funkcia v strategickom plánovaní	Funkcia v pracovnom zaradení
Gestor	Zastupiteľstvo obce Hlboké
Koordinátor	Ing. Miloš Čobrda, starosta obce
Metodik	Ing. Ľubica Juríková, zástupca starostu, poslankyňa OZ
Organizácia, inštitúcia	Funkcia
Interní odborníci	Pracovníčky Obecného úradu Hlboké
Poslanci OZ v Hlbokom	Ing. Iveta Zlochová, Ivana Petrášová, Oľga Žáková, Mgr. Drahotín Nečas, Mgr. Milan Hojsík, MBA, Peter Kubík
Externí odborníci	Ing. Kvetoslava Jablonická, manažérka MAS
	Ing. Katarína Jurkáčková, pracovníčka MAS

Zoznam členov pracovných skupín a partnerov zapojených do spracovania PHSR

<i>Prioritná oblasť - Hospodárska:</i>
Ing. Miloš Čobrda, starosta obce Hlboké
Ing. Ľubica Juríková, zástupca starostu, poslankyňa OZ
Mgr. Drahotín Nečas, poslanec OZ

<i>Prioritná oblasť - Sociálna:</i>
Ing. Miloš Čobrda, starosta obce Hlboké
Ing. Iveta Zlochová – poslankyňa OZ
Ivana Petrášová – poslankyňa OZ
Oľga Žáková, poslankyňa OZ

<i>Prioritná oblasť - Environmentálna:</i>
Ing. Miloš Čobrda, starosta obce Hlboké
Mgr. Milan Hojsík, MBA – poslanec OZ
Peter Kubík – poslanec OZ

Príloha č. 2: Zoznam informačných zdrojov použitých v PHSR

Národná stratégia regionálneho rozvoja SR (schválený uznesením Vlády SR č. 222 zo 14. mája 2014)
Partnerská dohoda Slovenskej republiky na roky 2014-2020
Program rozvoja vidieka SR na programovacie obdobie 2014-2020
Integrovaný regionálny operačný program na obdobie 2014-2020
OP Ľudské zdroje na obdobie 2014-2020 (OP ĽZ)
OP Kvalita životného prostredia na obdobie 2014-2020 (OP KŽP)
OP Integrovaná infraštruktúra na obdobie 2014-2020 (OP II)
OP Výskum a inovácie na obdobie 2014-2020 (OP VaI)
OP Efektívna verejná správa na obdobie 2014-2020 (OP EVS)
Konceptia územného rozvoja Slovenska 2001 (KURS 2001)
Program hospodárskeho a sociálneho rozvoja Trnavského samosprávneho kraja na roky 2009-2015
Územný plán Trnavského samosprávneho kraja
Regionálna inovačná stratégia Trnavského samosprávneho kraja
Zákon č. 539/2008 Z. z. o podpore regionálneho rozvoja
Metodika na vypracovanie PHSR obce/obcí/VUC (podľa zákona č. 539/2008 Z. z. o podpore regionálneho rozvoja v znení zákona č. 309/2014 Z. z.) - verzia február 2015
Integrovaná stratégia rozvoja územia Podhoran
www.statistics.sk
www.upsvar.sk
<http://www.telecom.gov.sk/index/index.php?ids=172817>
<http://www.podhoran.sk/pristup-leader-v-regione/>

Príloha č. 3: Zoznam skratiek použitých v PHSR

PHSR – program hospodárskeho a sociálneho rozvoja
OP – operačný program
SR – Slovenská republika
EÚ – Európska únia
CR – cestovný ruch
MDVRR SR – Ministerstvo dopravy, výstavby a regionálneho rozvoja SR
MPRV SR – Ministerstvo pôdohospodárstva a rozvoja vidieka SR
PRV SR – Program rozvoja vidieka SR
IROP – Integrovaný regionálny operačný program
OP ĽZ – Operačný program Ľudské zdroje
OP KŽP – Operačný program Kvalita životného prostredia
OP II – Operačný program Integrovaná infraštruktúra
OP VaI – Operačný program Výskum a inovácie
OP EVS – Operačný program Efektívna verejná správa

Príloha č. 4: VYHODNOTENIE DOTAZNÍKOVÉHO PRIESKUMU OBCE:

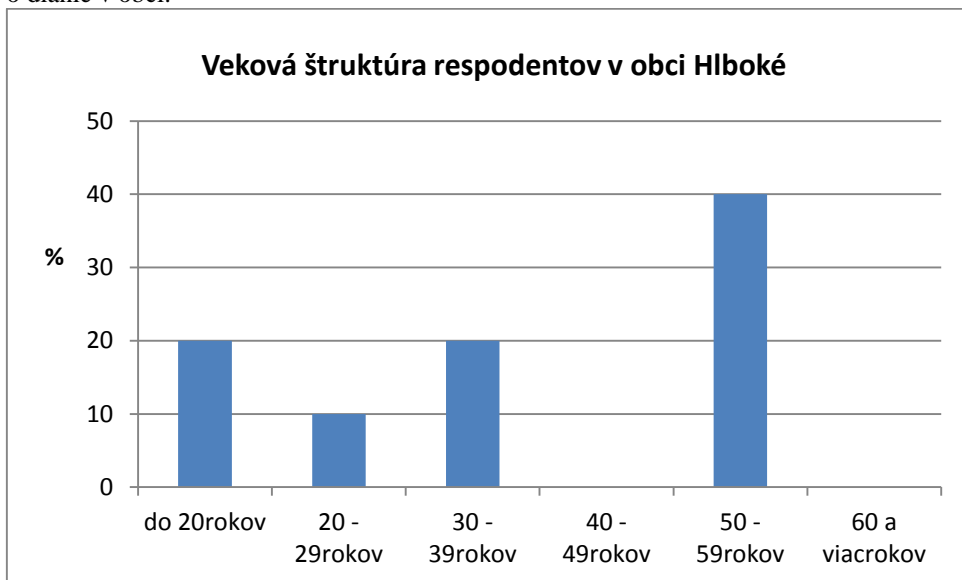
1) Pohlavná štruktúra respondentov:

Medzi respondentmi výrazne prevažovalo ženské pohlavie v pomere 70% ku 30%.



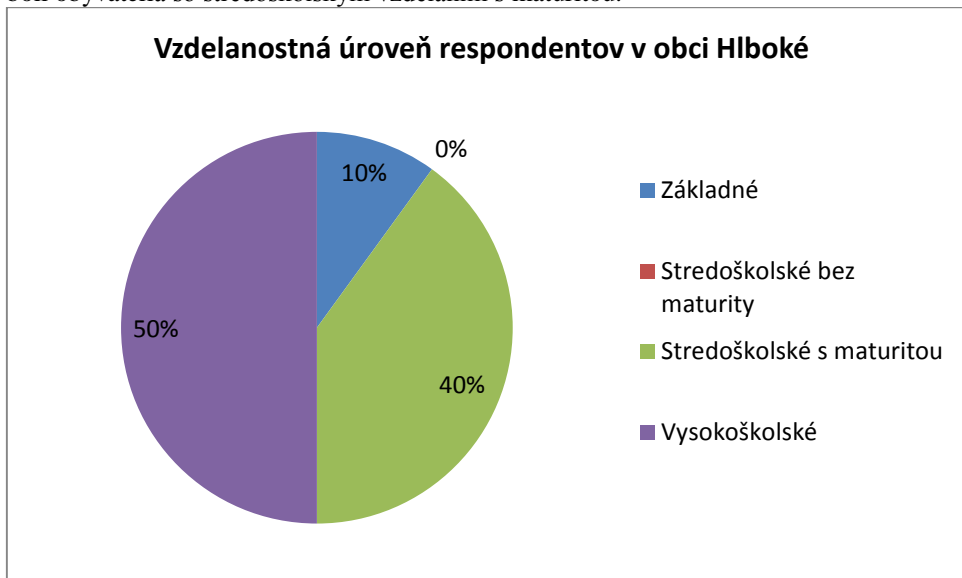
2) Veková štruktúra respondentov:

Medzi respondentmi bolo najviac ochotných odpovedať ľudí vo veku 50-59, ktorí prejavovali aj najväčší záujem o dianie v obci.



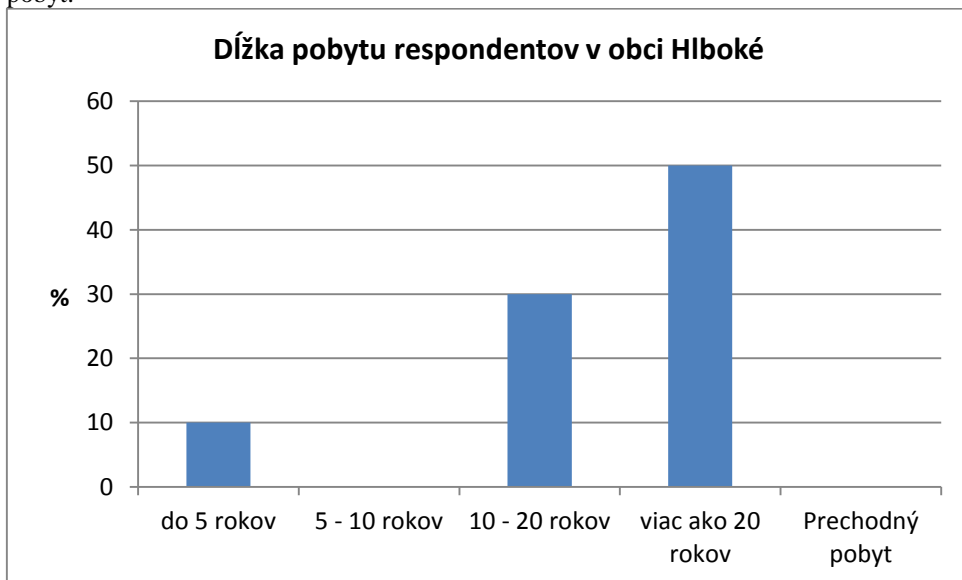
3) Vzdelanostná štruktúra respondentov:

Až 50% respondentov tvorili vysokoškolsky vzdelaný obyvatelia obce. Druhou najpočetnejšou kategóriou (40%) boli obyvatelia so stredoškolským vzdelaním s maturitou.



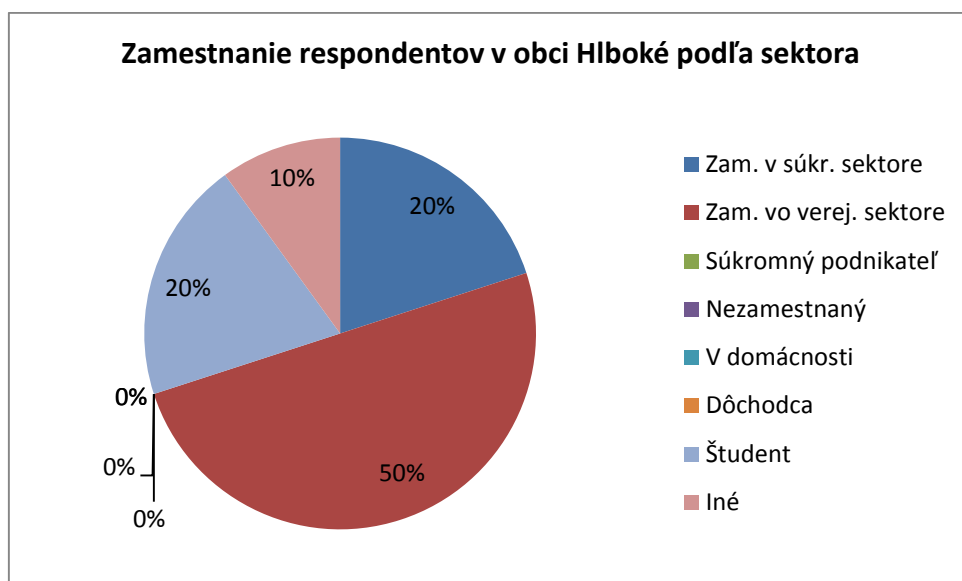
4) Dĺžka pobytu respondentov:

Väčšina respondentov boli obyvatelia, ktorí v obci žijú od narodenia, teda viac ako 20 rokov. Druhý najpočetnejší boli obyvatelia s dĺžkou pobytu 10-20 rokov. Žiaden z respondentov nemal v obci prechodný pobyt.



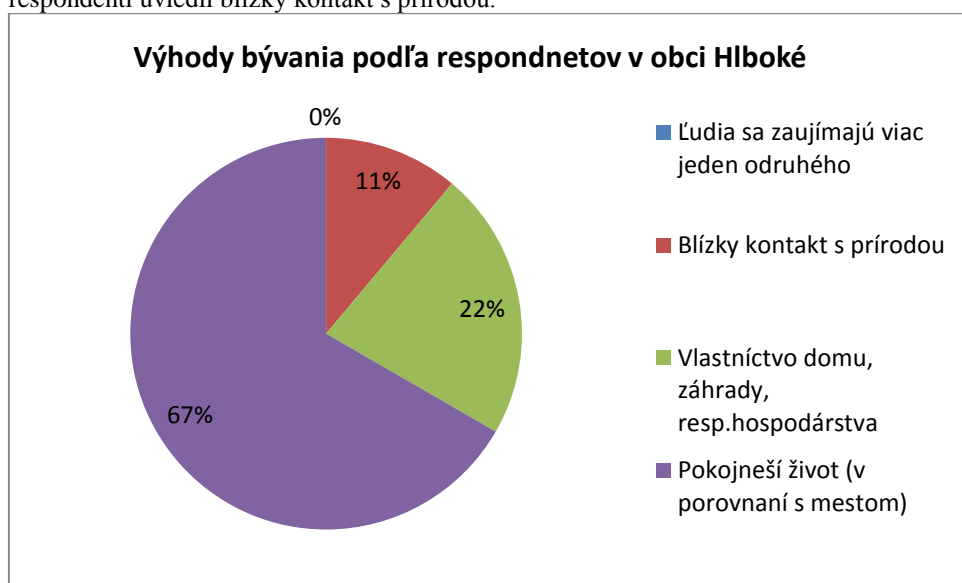
5) Zamestnanie respondentov podľa sektora:

Dominantnou skupinou respondentov boli opýtaní zamestnaní vo verejnom sektore. Nasledovali respondenti zamestnaní v súkromnom sektore (20%) a študenti (20%).



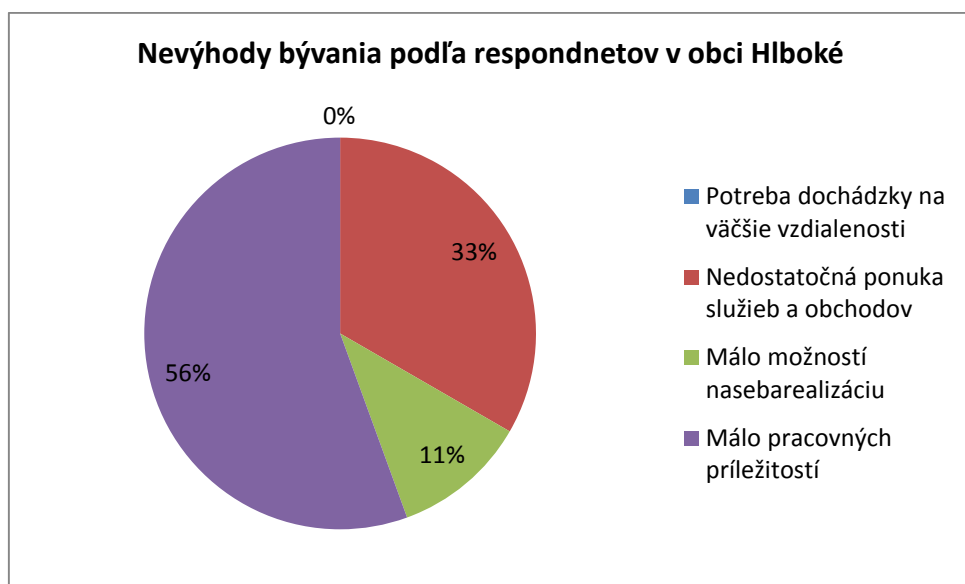
7) Výhody bývania respondentov:

Za najväčšie výhody bývania v obci Hlboké považujú respondenti (67%) pokojnejší život v porovnaní s mestom. Druhou najčastejšie uvádzanou výhodou je vlastníctvo domu, záhrady, resp. hospodárstva (22%). Ostatní respondenti uviedli blízky kontakt s prírodou.



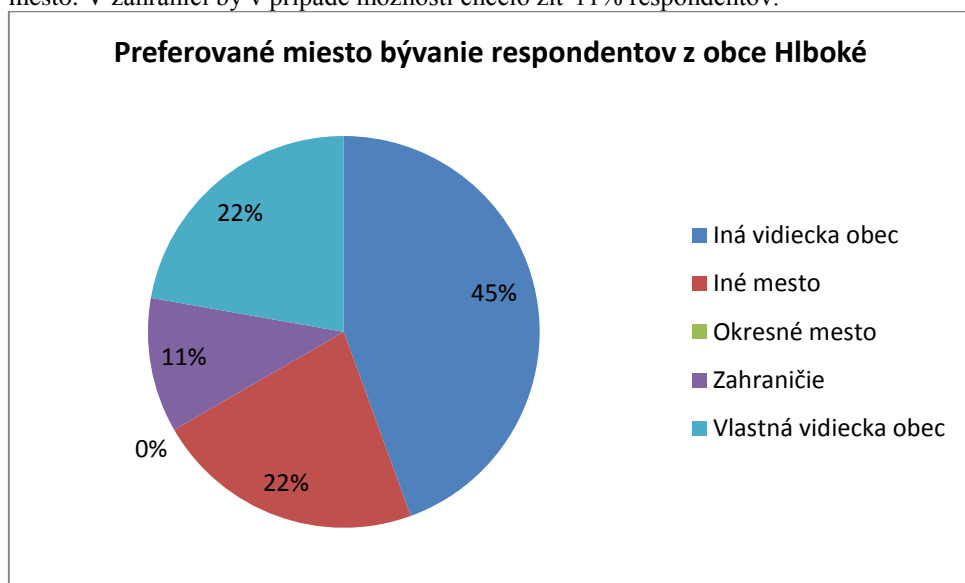
8) Nevýhody bývania respondentov:

Najväčšia nevýhoda je málo pracovných príležitostí, ktorú uviedlo 56% respondentov. Druhou najčastejšie uvádzanou nevýhodou (33%) je nedostatočná ponuka služieb a obchodov.



9) Preferované miesto bývania, v prípade možnosti výberu:

Najčastejšia odpoveď respondentov, kde by najradšej bývali, ak by si mohli vybrať, bola u 45% opýtaných iná vidiecka obec. 22% odpovedalo, že by preferovali vlastnú vidiecku obec a ďalších 22% sa vyjadrilo pre iné mesto. V zahraničí by v prípade možnosti chcelo žiť 11% respondentov.



10) Väčšina opýtaných považuje za hlavné dôvody prečo by bývali najradšej v obci Hlboké dobré sociálne vzťahy, rodinné dôvody a zdedené nehnuteľnosti.

11) Spokojnosť s poskytovanými službami v obci:

Ako sú občania spokojní s poskytovaním služieb odpovedali z troch možností – spokojný, čiastočne spokojný a nespokojný nasledovne uvedené v tabuľke:

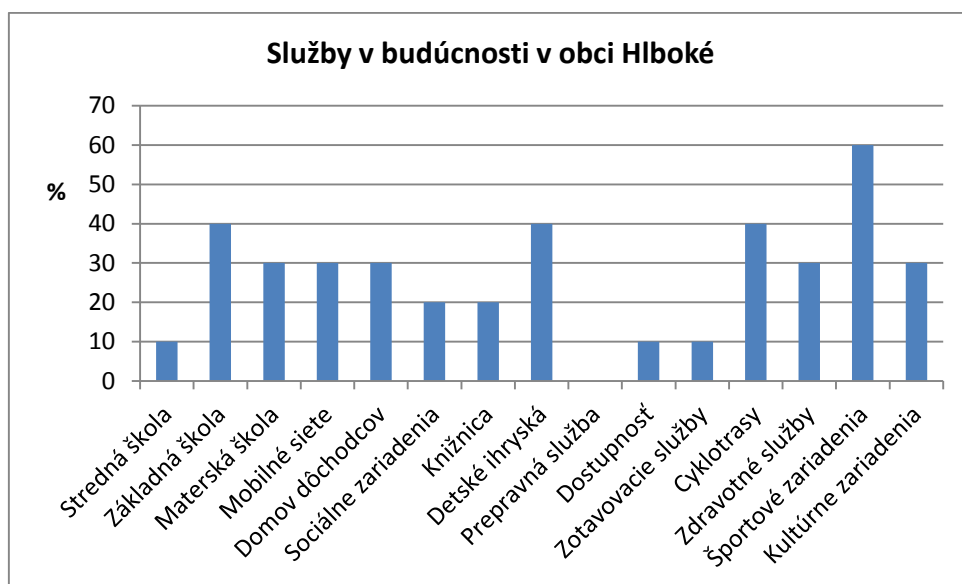
P.č.	Aktivita	% spokojný	% čast. spok.	% nespokojný	% nevyjadril sa
1	Kvalita výučby na základnej škole	40	10	0	50
2	Všeobecná zdravotnícka starostlivosť	10	20	20	50
3	Zdravotné stredisko	0	0	50	50

4	Dom smútku	20	30	30	20
5	Vybavenosť obce verejnou kanalizáciou	0	10	70	20
6	Vybavenosť verejným vodovodom	60	10	0	30
7	Vybavenosť obce plynom	90	0	0	10
8	Činnosť obecnej alebo štátnej polície	0	20	30	50
9	Stav chodníkov	0	60	30	10
10	Požiarna ochrana	40	0	30	30
11	Kvalita zotavovacích služieb	0	20	20	60
12	Kultúrne zariadenia	0	70	20	10
13	Možnosti športového vyžitia	10	60	10	20
14	Dostupnosť verejného internetu	10	20	50	20
15	Dostupnosť (časová, priestorová)	20	50	0	30
16	Knižnica	40	20	0	40
17	Základná škola	20	50	0	30
18	Materská škola	30	30	10	30
19	Pokrytie signálom mobilných sietí	40	50	0	10
20	Vybavenie obce elektrinou	80	10	0	10
21	Prepravná služba zdravotníckych zariadení	10	20	10	60
22	Stav miestnych komunikácií	0	30	50	20
23	Športové zariadenia (hala)	0	20	20	60
24	Domov dôchodcov	0	0	40	60
25	Sociálne zariadenia	0	0	40	60
26	Stav verejnej zelene	60	30	0	10

V niektorých prípadoch respondenti na uvedenú otázku nezodpovedali, či už z dôvodov nepochopenia alebo nemajú s týmto druhom služby skúsenosť. Celkove môžeme konštatovať, že je vcelku spokojnosť občanov s vybavenosťou obce plynom, elektrinou, verejným vodovodom a stavom verejnej zelene. Nespokojnosť je hlavne s vybavenosťou obce verejnou kanalizáciou, ale aj so zdravotným strediskom, dostupnosťou verejného internetu a stavom miestnych komunikácií.

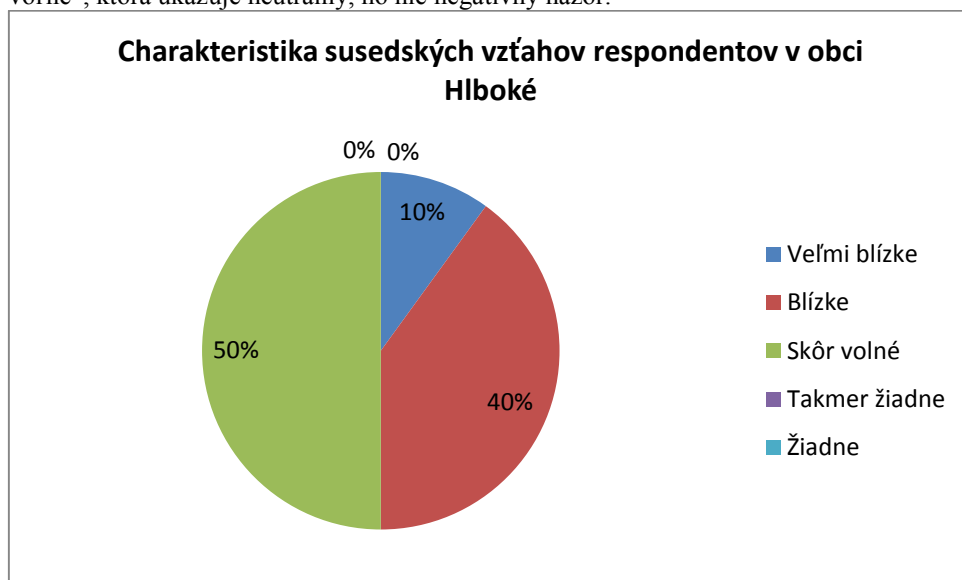
12) Využívanie, alebo záujem o využívanie v budúcnosti:

V budúcnosti majú občania obce Hlboké záujem viacej využívať športové zariadenia, cyklotrasy, detské ihriská a základnú školu.



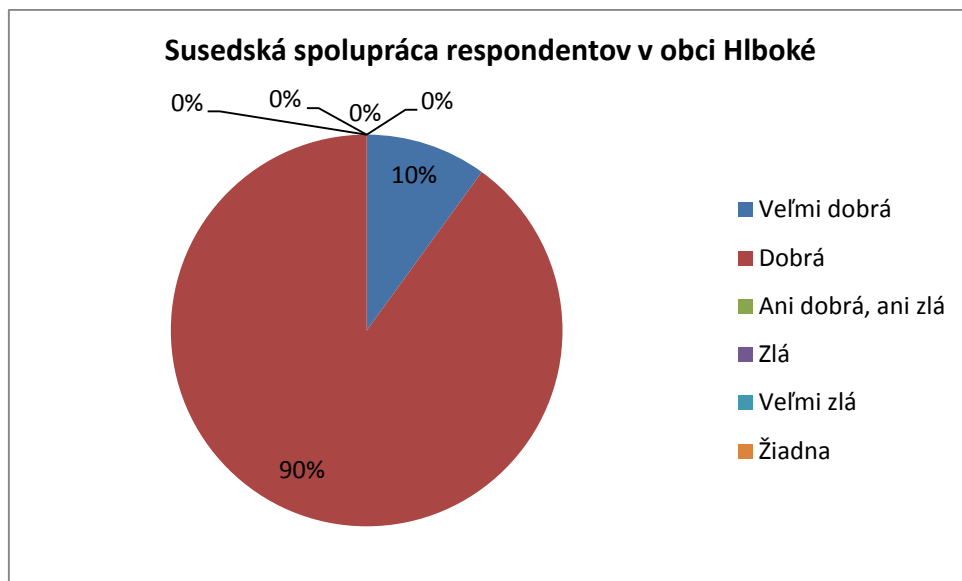
13) Charakteristika susedských vzťahov respondentov v obci:

Z odpovedí vyplýva, že susedské vzťahy v obci sú vnímané pozitívne. Najčastejšia odpoveď (50%) bola "Skôr voľné", ktorá ukazuje neutrálny, no nie negatívny názor.



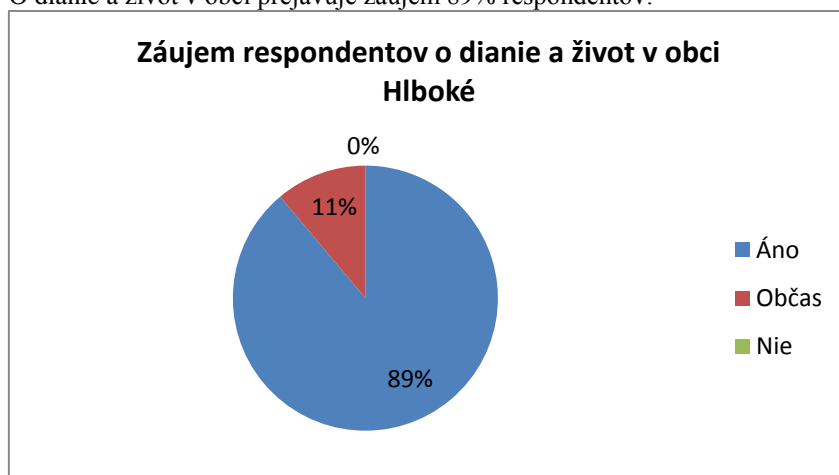
14) Susedská spolupráca:

90% respondentov ohodnotilo susedskú spoluprácu ako dobrú. Nestretli sme sa so žiadnou negatívnou odpoveďou.



15) Záujem respondentov o dianie a život v obci:

O dianie a život v obci prejavuje záujem 89% respondentov.



16) Zdroje informácií o dianí a živote v obci:

Najvýznamnejším zdrojom informácií podľa odpovedí respondentov je obecná web stránka. Významné sú aj stretnutia občanov a oznamy obecného rozhlasu.

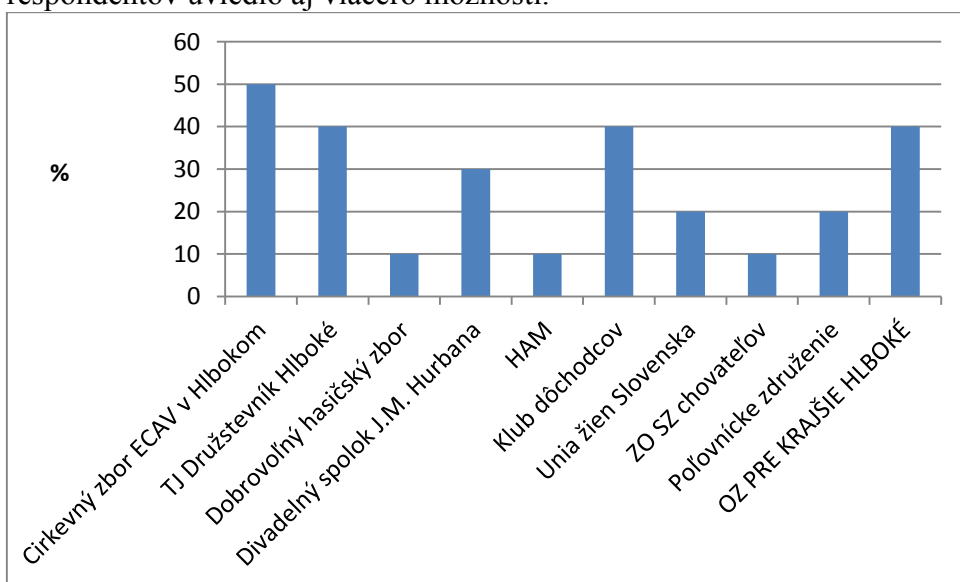
17) Členstvo v spolku:

Z opýtaných je 40% respondentov zapojených v spolku, ktorý sa priamo podieľa na dianí a živote v obci.



18) Spolky, ktoré podľa respondentov najviac prispievajú k rozvoju obce:

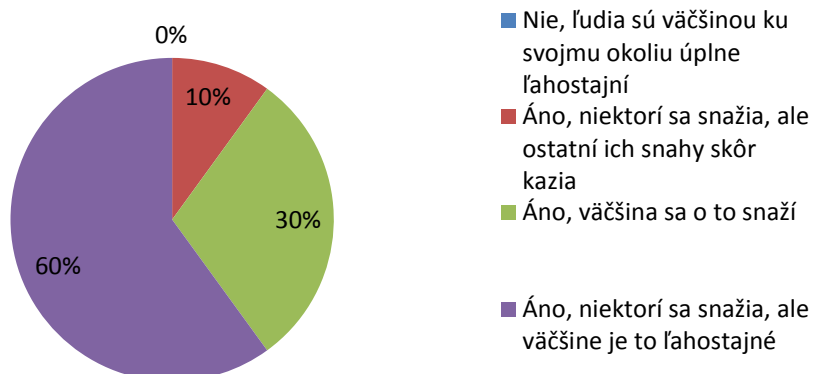
Porovnanie bolo uskutočnené na pomer respondentov k jednotlivým združeniam. Viacero respondentov uviedlo aj viacero možností.



19) Snaha obyvateľov o zatraktívnenie života v obci Hlboké a skrášlenie prostredia:

Zo všetkých odpovedí najčastejšou bola „Áno, niektorí sa snažia, ale väčšine je to ľahostajné“ u 60% respondentov. Žiadna z odpovedí nebola záporná.

**Názor respondentov na snahu obyvateľov o
zatraktívnenie života v obci Hlboké a skrášlenie
prostredia**

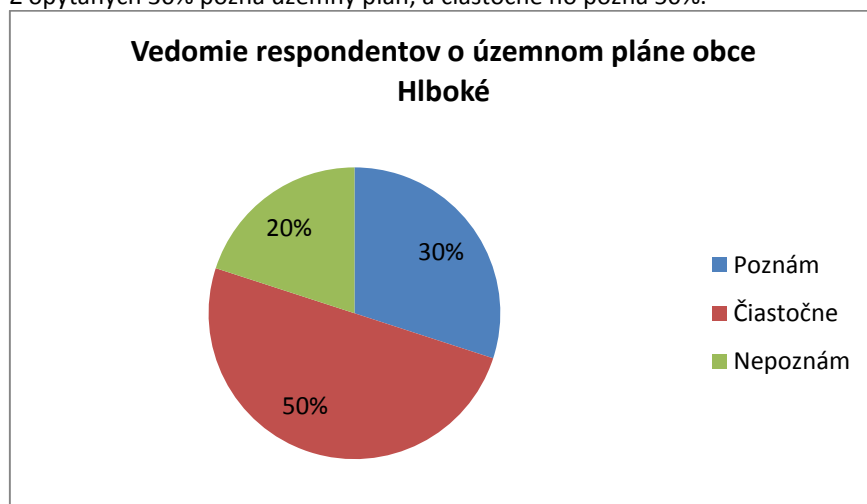


20) Porovnanie vybraných životných postojov s názormi respondentov:

V tejto otázke respondenti na prvý názor (Angažovať sa vo veciach verejných i na úkor voľného času) reagovali najčastejšie odpoveďou „presne sa na mňa vzťahuje“. Na druhý názor (Mať dosť peňazí, i na úkor voľného času a tvorby príjemného prostredia v obci) najčastejšie odpovedali- „vôbec sa na mňa nevzťahuje“. Na tretí názor (Žiť v peknom a príjemnom prostredí, i za cenu niektorých ekonomických nevýhod a strát) najčastejšie odpovedali odpoveďou „presne sa na mňa vzťahuje“.

21) Vedomie o územnom pláne obce:

Z opýtaných 30% pozná územný plán, a čiastočne ho pozná 50%.



22) Podľa respondentov územný plán skvalitní a spríjemní život v obci a obec urobí atraktívnejšou.

23) Účastníci prieskumu sa zhodli, že by si obec mala zachovať dedinský charakter centra.

24) Problémy v obci:

Problémy v obci je podľa respondentov potrebné riešiť čo najskôr. Najčastejšie odpovedali číslom 1 - „rozhodne áno“ a číslom 2 – „skôr áno ako nie“.

Oprava ciest a komunikácií	1
Rekonštrukcia obecných budov	1
Záchrana a oprava kultúrnych pamiatok	1
Vytvorenie zariadení pre oddych a voľný čas	2

Riešenie dopravnej situácie v obci	2
Nedostatok stavebných pozemkov	2
Vytvorenie nových služieb	2
Postarať sa o starých ľudí	1
Zlepšenie kvality životného prostredia	1
Oprava ciest a komunikácií	1

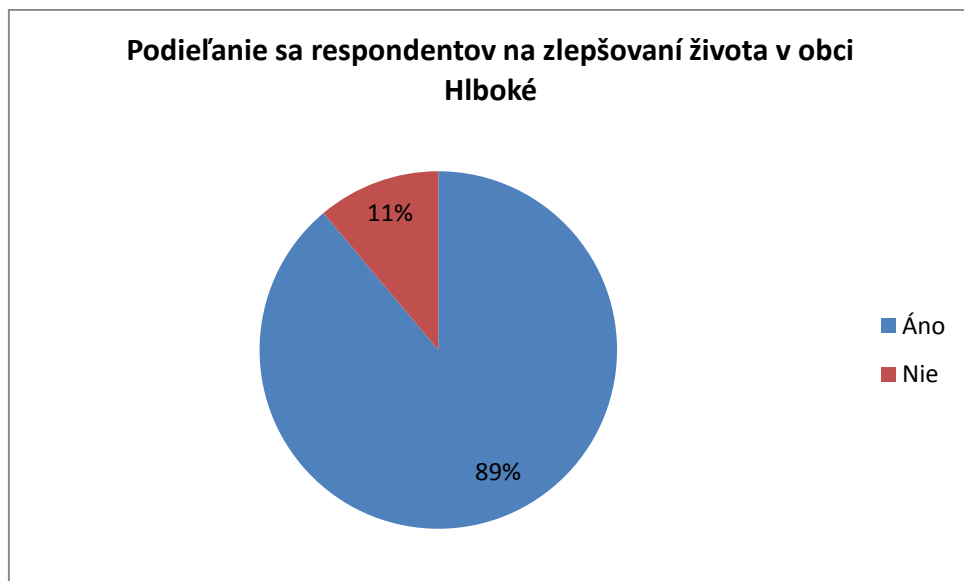
25) Najvýznamnejšie problémy v obci:

Najvýznamnejším problémom v obci sú podľa respondentov zlé cesty a chodníky. Následne je významným problémom v obci vandalizmus a nedostatočné autobusové spojenia.

Najvýznamnejšie problémy v obci	%
Zlé cesty a chodníky	90
Autobusy, do okolia SC,, odkázaný na vlastné auto	50
Vandalizmus	70
Zlé služby - obecné, obchodné	0
Málo kultúrnych zariadení a spoločenských podujatí	0
Nedostatok zelene, Žp, odp. Vody do potoka	0
Nedostatočné športové vyžitie, málo priestoru na aktívny oddych, relax, chýbajú cyklotrasy	30
Obecný rozhlas nefunguje dostatočne, nie je v nových častiach obce	10
Chýbajú odpadkové koše, veľké kontajnery, veľa odpadu pred domami	10
Zlá voda	10
Neriešená dopr. situácia	10
Nerešpektovanie pravidiel cest. Premávky, chýbajú prechody pre chodcov	20
Zlá kanalizácia	40
Chýba obecná polícia	20
Nedostatočné verejné osvetlenie	10
Málo priestoru pre rozvoj mladých a detí, chýbajú detské ihriská	10
Slabo riešené verejné priestranstvá, lavičky, miesto pre oddych, parky	0
Chýbajú zotavovacie a zdravotnícke zariadenia, pohotovosť, odborný lekár a lekárne	0
Veľa krčiem, je rušený nočný klud	40
Chýba požiarna ochrana	20

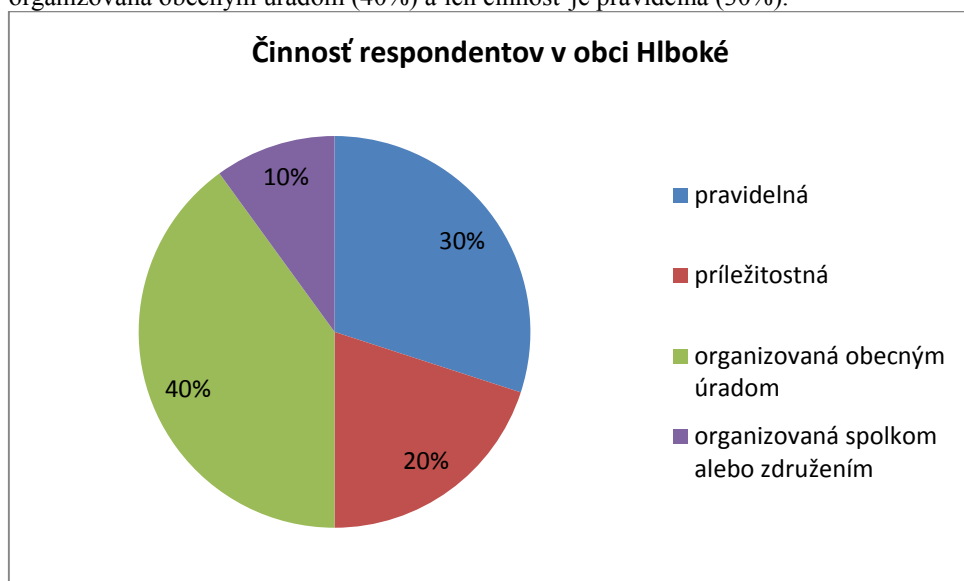
26) Podieľanie sa na zlepšovaní života v obci:

Až 89% respondentov odpovedalo, že sa podieľajú na zlepšovaní života v obci.

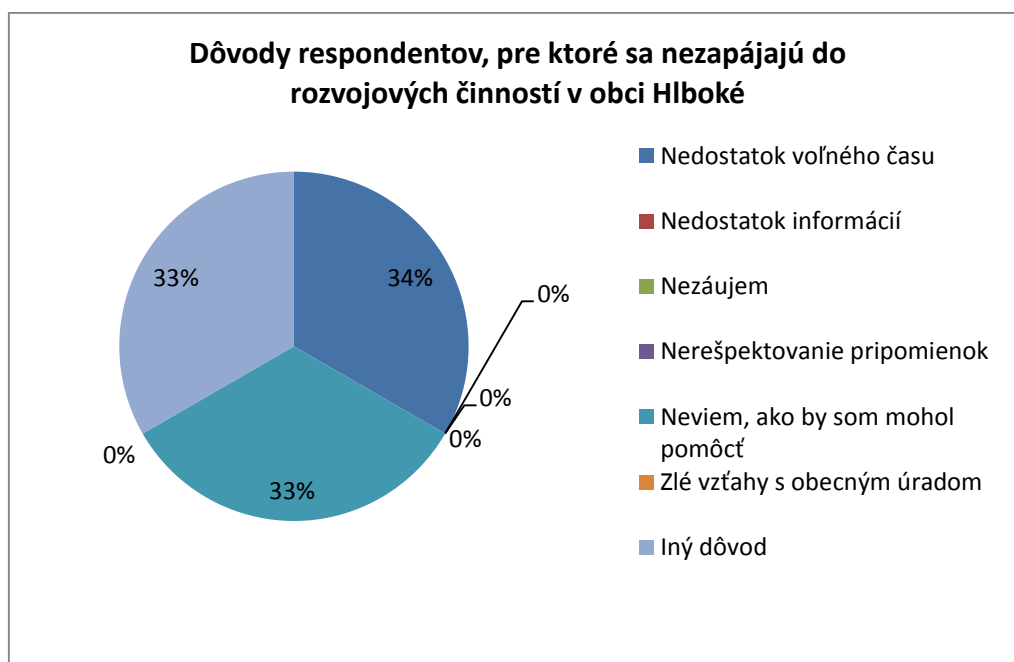


27) Činnosť respondentov:

Respondenti, ktorí sa osobne podieľajú na zlepšovaní života v obci najčastejšie odpovedali, že ich činnosť je organizovaná obecným úradom (40%) a ich činnosť je pravidelná (30%).

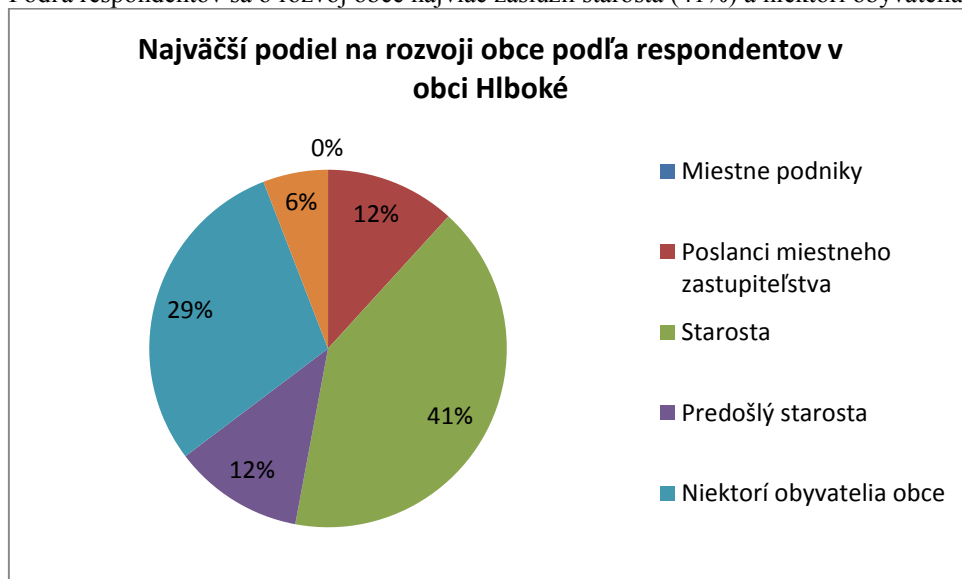


28) Odpovede, ktoré respondenti vybrali ako dôvod, prečo sa nezapájajú do rozvojových činností sú: Nedostatok voľného času, Nevie, ako by som mohol pomôcť a Iný dôvod.



29) Podiel na rozvoji:

Podľa respondentov sa o rozvoj obce najviac zaslúžil starosta (41%) a niektorí obyvatelia (29%).



30) Konkrétne návrhy respondentov na zabezpečenie ďalšieho rozvoja obce:

- odstrániť parkovanie nákladných áut z verejných priestranstiev
- čerpanie eurofondov a zlepšenie finančnej situácie obce, aby mohla investovať do skvalitnenia ciest a chodníkov, opravy kultúrneho domu, domu smútku a opravy kultúrnych pamiatok
- komunikácia obecnej správy s občanmi