


Program hospodárskeho a sociálneho rozvoja obce Hradište pod Vrátnom na roky 2015-2020



Názov:	Program hospodárskeho a sociálneho rozvoja obce Hradište pod Vrátnom na roky 2015-2020
Územné vymedzenie :	Obec Hradište pod Vrátnom
Územný plán obce schválený:	áno
Dátum schválenia PHSR:	
Dátum platnosti:	od 01. 01. 2016 do 31. 12. 2020
Verzia¹	1.0
Publikovaný verejne:	2015

¹ Prvé prijaté znenie sa označuje číslom 1.0. V prípade zásadnej zmeny sa ďalšie aktualizované verzie označujú 2.0, 3.0 atď. V prípade malých zmien sa označuje 1.1.

Riadiaci tím spracovania Programu hospodárskeho a sociálneho rozvoja obce Jablonica na roky 2015-2020

Zoznam členov Riadiaceho tímu	
Funkcia v strategickom plánovaní	Funkcia v pracovnom zaradení
Gestor	Zastupiteľstvo obce Hradište pod Vrátnom
Koordinátor	Ing. Lukáš Piroha, starosta obce
Metodik	Elena Mrázová a Zdenko Gregor
Organizácia, inštitúcia	Funkcia
Interní odborníci	Pracovníčky Obecného úradu Hradište p. Vr.
Externí odborníci	Ing. Kvetoslava Jablonická, manažérka MAS
	Ing. Katarína Jurkáčková, pracovníčka MAS

Obsah

ÚVOD.....	4
A – ANALYTICKÁ ČASŤ.....	6
Vymedzenie riešeného územia	6
Základné fyzickogeografické charakteristiky obce	6
Súčasná krajinná štruktúra	9
Ochrana prírody	9
Odpadové hospodárstvo.....	13
Životné prostredie.....	13
História obce Hradište pod Vrátnom v skratke	14
A.I ANALÝZA VNÚTORNÉHO PROSTREDIA	15
Ludské zdroje.....	15
Domový a bytový fond.....	23
Dopravná a technická infraštruktúra	26
Hospodársko-ekonomický potenciál obce	30
Občianska vybavenosť obce	35
Zhodnotenie obdobia 2005-2014.....	41
Vybrané rozvojové aktivity obce Hradište pod Vrátnom v období 2005-2014.....	Chyba! Záložka nie je definovaná.
A.II ANALÝZA VONKAJŠIEHO PROSTREDIA	43
Operačné programy v rokoch 2014 - 2020	48
A.III ZHODNOTENIE SÚČASNÉHO STAVU ÚZEMIA	58
B1. Poloha, prírodné pomery, životné prostredie	58
B2. Bytový fond, technická infraštruktúra.....	59
B3. Ludské zdroje, trh práce, školstvo, zdravotníctvo, sociálna oblasť, šport, kultúra	60
B4. Hospodárstvo, ekonomický rozvoj	61
B – STRATEGICKÁ ČASŤ.....	63
Strategická vízia obce Hradište p.Vrátnom.....	67
C – PROGRAMOVÁ ČASŤ.....	70
D – REALIZAČNÁ ČASŤ	90
Organizačné zabezpečenie realizácie	90
Komunikačná stratégia	90
Systém monitorovania a hodnotenia	90
E – FINANČNÁ ČASŤ	95
ZÁVER.....	98
PRÍLOHA Č. 1: ZOZNAM ČLENOV RIADIACEHO TÍMU, PRACOVNÝCH SKUPÍN A PARTNEROV ZAPOJENÝCH DO SPRACOVANIA PHSR	99
PRÍLOHA Č. 2: ZOZNAM INFORMAČNÝCH ZDROJOV POUŽITÝCH V PHSR	100
PRÍLOHA Č. 3: ZOZNAM SKRATIEK POUŽITÝCH V PHSR.....	101
PRÍLOHA Č. 4: VYHODNOTENIE DOTAZNÍKOVÉHO PRIESKUMU	102

Úvod

Dokument Program hospodárskeho a sociálneho rozvoja obce Hradište pod Vrátnom je základným dokumentom, ktorým sa samospráva obce pri výkone svojej činnosti stará o všestranný rozvoj svojho územia a o potreby svojich obyvateľov.

Cieľom predkladanej práce je zmapovanie sociálno-ekonomickej priestorovej štruktúry obce Hradište pod Vrátnom – nachádzajúcej sa na juhozápadnom Slovensku v okrese Senica – a na základe výsledkov týchto analýz vytvoriť program hospodárskeho a sociálneho rozvoja daného územia, ktorý bude základným strednodobým programovým dokumentom (v období 2015-2020) na podporu regionálneho rozvoja na úrovni obce. Vlastne je to program cielených opatrení na stimuláciu ekonomického a sociálneho rozvoja obce, ktorého cieľom je navrhnúť systematickú a funkčne trvalo udržateľnú rozvojovú stratégiu, zameranú na realizáciu hospodárskeho a sociálneho rozvoja obce pri rešpektovaní globálnych cieľov regionálneho vývoja, resp. štátnej regionálnej politiky. Program hospodárskeho a sociálneho rozvoja obce Hradište pod Vrátnom na roky 2015-2020 je vlastne pokračovaním plánovaného rozvoja z roku 2007, t.j. prvý Program hospodárskeho a sociálneho rozvoja obce Hradište p. Vr. bol vypracovaný ešte v roku 2007, ktorý definoval strategickú víziu obce:

„Hradište pod Vrátnom – centrum cestovného ruchu so spokojným a aktívnym obyvateľstvom vo vysokokvalitnom životnom prostredí, obec zabezpečujúca kvalitné služby pre obyvateľov i návštevníkov obce.“

Program hospodárskeho a sociálneho rozvoja obce Jablonica na roky 2015-2020 bola vypracovaná podľa zákona č. 539/2008 Z.z. o podpore regionálneho rozvoja.

Programom hospodárskeho a sociálneho rozvoja obce Hradište p. Vr. sa uskutočňuje podpora regionálneho rozvoja na miestnej úrovni s dôrazom .

Tento programový dokument je previazaný so sektorovými operačnými programami vypracovanými na základe Partnerskej dohody Slovenskej republiky na roky 2014-2020 (Partnerská dohoda Slovenskej republiky na roky 2014 – 2020 je základný strategický dokument s celoštátnym dosahom, ktorý vypracuje Slovenská republika za účasti partnerov v súlade s prístupom viacúrovňového riadenia a ktorým sa stanoví stratégia, priority a opatrenia pre účinné a efektívne využívanie prostriedkov Európskych štrukturálnych a investičných fondov za účelom dosahovania cieľov stratégie Európa 2020), ako aj s Národnou stratégiou regionálneho rozvoja SR (schválený uznesením Vlády SR č. 222 zo 14. mája 2014), Koncepciou územného rozvoja Slovenska 2001 (KURS 2001), Programom hospodárskeho a sociálneho rozvoja Trnavského samosprávneho kraja na roky 2009-2015, Územným plánom Trnavského samosprávneho kraja, Regionálnou inovačnou stratégiou Trnavského samosprávneho kraja, Územným plánom obce Jablonica a Integrovanou stratégiou rozvoja územia Podhoran. Program hospodárskeho a sociálneho rozvoja obce Jablonica bol vypracovaný na základe metodiky, ktorú vydalo Ministerstvo dopravy, výstavby a regionálneho rozvoja Slovenskej republiky.

Pri vypracovaní tohto programového dokumentu boli zohľadnené priority Národnej stratégie regionálneho rozvoja SR, ako aj jej vízia regionálneho rozvoja na Slovensku: Slovensko sa má stať krajinou s vysokou kvalitou života všetkých občanov. Každý región bude využívať svoje danosti v prospech svojho udržateľného hospodárskeho, sociálneho, environmentálneho a územného rozvoja, a tým aj Slovenskej republiky, ako vyspelého, hospodársky, politicky a sociálne súdržného členského štátu Európskej únie.

Pre naplnenie dlhodobej vízie regionálneho rozvoja SR zameranej na rozvoj obcí, miest a regiónov, zvyšovanie ich výkonnostného potenciálu a konkurencieschopnosti Národná stratégia regionálneho rozvoja SR stanovuje strategický cieľ: Integrovaným a výsledkovo orientovaným prístupom k regionálnemu rozvoju a na základe využitia

vnútorného potenciálu regiónov zvýšiť do roku 2030 ich adaptabilitu, konkurencieschopnosť a výkonnosť pri súčasnom zvyšovaní kvality života obyvateľov a pri rešpektovaní princípov udržateľného rozvoja.

Rozvojová stratégia obce Hradište p. Vr. vychádza aj zo stratégie Európa 2020, prostredníctvom financovania projektov v programovom období 2014-2020 podporí

- inteligentný rast: vytvorenie hospodárstva založeného na znalostiach a inovácii,
- udržateľný rast: podporovanie ekologickejšieho a konkurencieschopnejšieho hospodárstva, ktoré efektívnejšie využíva zdroje,
- inkluzívny rast: podporovanie hospodárstva s vysokou mierou zamestnanosti, ktoré zabezpečí hospodársku, sociálnu a územnú súdržnosť.

Program hospodárskeho a sociálneho rozvoja obce Hradište p. Vr. bol vytvorený partnerstvom hlavných aktérov územia. Pri príprave tohto strategického dokumentu boli realizované aj dotazníkové prieskumy 2 cieľových skupín: obyvateľstvo a podnikatelia (výsledky prieskumov tvoria súčasť tohto dokumentu v prílohe). K príprave PHSR v obci Hradište p. Vr. bol zriadený riadiaci tím zo zástupcov verejného sektora – samosprávy, súkromného sektora a mimovládneho sektora, ale boli zriadené aj pracovné skupiny pre jednotlivé prioritné oblasti (hospodárska oblasť, sociálna oblasť, environmentálna oblasť). Celkovo sa uskutočnilo 5 pracovných stretnutí pracovných skupín. Časový interval spracovania PHSR obce Hradište pod Vrátnom : apríl 2015 – december 2015.

Tab. 1: Harmonogram spracovania Program hospodárskeho a sociálneho rozvoja obce Hradište pod Vrátnom na roky 2015-2020

Termín (mesiac, rok)	Apríl 2015	Máj 2015	Jún 2015	Júl 2015	August 2015	September 2015	Október 2015	November 2015	December 2015
Úvod									
Analytická časť									
Strategická časť									
Programová časť									
Realizačná časť									
Finančná časť									
Záver									

Príležitosť vstupu do programovacieho procesu dostali všetci obyvatelia obce vrátane podnikateľských subjektov, organizácií a inštitúcií z obce. Obyvatelia ako aj zástupcovia podnikateľských subjektov, organizácií a inštitúcií mali možnosť zapojiť sa do procesu programovania prostredníctvom hĺbkových rozhovorov a pripomienkovania pracovných verzií strategického programu.

Program hospodárskeho a sociálneho rozvoja obce Hradište pod Vrátnom schvaľuje Obecné zastupiteľstvo v Hradišti p.Vr., čo bude potom realizovať vykonateľnosť, kontrolu, monitorovanie a hodnotenie tohto programu.

A – Analytická časť

Vymedzenie riešeného územia

Obec Hradište pod Vrátnom sa nachádza v juhozápadnej časti Slovenskej republiky (ďalej SR). Z hľadiska územnosprávneho členenia SR obec na úrovni NUTS 3 patrí do Trnavského kraja, na úrovni okresov obec Jablonica sa nachádza v okrese Senica.

Tab. 2: Základné charakteristiky obce Hradište pod Vrátnom

Kód obce	504386
Názov okresu	Senica
Názov kraja	Trnavský
Štatút obce	obec
PSČ	906 12
Telefónne smerové číslo	034
Prvá písomná zmienka o obci - rok	1262
Nadmorská výška stredu obce - v m	284
Celková výmera územia obce [m ²]	25 194 966
Hustota obyvateľstva na km ²	28

Stav k 1.12.2014

Zdroj: Štatistický úrad SR, 2015

Mapa 1: Poloha obce Hradište pod Vrátnom na Slovensku vo vzťahu k hlavnému mestu, krajskému centru a obvodnému/okresnému mestu



Základné fyzickogeografické charakteristiky obce

Územie obce je súčasťou Alpsko-Himalájskej sústavy, v rámci nej sa nachádza na rozhraní dvoch podsústav:

- Panónska panva,

- Karpaty.

V rámci podsústavy Panónska panva do k.ú. obce zasahuje provincia Západopanónska panva, subprovincia Viedenská kotlina, oblasť Záhorská nížina, celky Borská nížina a Chvojnická pahorkatina. Z celku Chvojnická pahorkatina do riešeného územia zasahuje oddiel Senická pahorkatina. Z celku Borská nížina do riešeného územia zasahuje oddiel Podmalokarpatská zníženina.

V rámci podsústavy Karpaty do k.ú. obce zasahuje provincia Západné Karpaty, subprovincia Vnútorne Západné Karpaty, oblasť Fatransko-tatranská oblasť a celok Malé Karpaty. Z celku Malé Karpaty do riešeného územia zasahuje oddiel Brezovské Karpaty.

Nadmorská výška k. ú. obce sa pohybuje medzi 194 - 650 m n. m., stred obce je v nadmorskej výške 226 m.

Typ geologického substrátu a typ reliéfu predstavujú prvotný diferenciačný prvok z hľadiska ostatných prírodných zložiek krajiny, ale aj z hľadiska možného využitia človekom.

Geologický podklad riešeného územia má pestrú štruktúru. Základné kvartérne útvary k. ú. obce sú (v smere od západu na východ):

- západný okraj k. ú. obce – viate piesky (würm až holocén),
- prolúviálno-mokradľové sedimenty s organickou prímесou (holocén),
- prolúviálne sedimenty so sprašovým krytom (riss),
- nesúvislé plytké stráňové a podstráňové sedimenty na prevažne masívnych karbonatických horninách s intenzívnymi krasovými procesmi (mezozoikum),
- plošinové a stráňové sedimenty polygénneho pôvodu (prevažne würm).

V riešenom území je možné rozlíšiť nasledovné typy reliéfu: vrchovinový reliéf, reliéf erózných brázd, reliéf zvlnených rovín, reliéf rovín a nív.

Z hľadiska hydrogeologického podklad väčšej časti riešeného územia (západnú polovicu k.ú.) tvorí kvartér, kým východnú polovicu k.ú. vyplňajú paleogén a mezozoikum.

Z hľadiska seizmických pomerov sa územie obce zaraďuje medzi menej aktívne oblasti v rámci Slovenska.

Klimatické podmienky územia

Na základe klimatickogeografických typov Slovenska mikropriestor obce leží na rozhraní oblastí s nížinnou klímou a horskou klímou. K.ú. obce patrí do mierne suchej oblasti prevažne teplej klímy s miernou inverziou teplôt. Suma teplôt 10°C a viac za jeden rok je 2600-3000.

Priemerná ročná teplota vzduchu v obci je 9,8 °C. Najchladnejší je mesiac január, kedy priemerná mesačná teplota vzduchu dosahuje hodnoty -2,5 °C. Najteplejší je mesiac júl s priemernou mesačnou teplotou 19,0 °C. Priemerný počet letných dní (dní s maximálnou teplotou vzduchu 25°C a vyššou) je 55. Vykurovacie obdobie v riešenom území trvá v priemere 220 dní.

Priemerný ročný úhrn zrážok je 600 -700 mm. Najviac zrážok padne v mesiacoch máj, jún a júl – priemerne za mesiac 60 mm zrážok. Priemerný počet dní so zrážkami 1 mm a viac je 90-100 dní.

Časť zrážok v zimnom období padne u nás vo forme snehu, z ktorého sa pri teplotách pod nulou utvorí pokrývka dlhšieho alebo kratšieho trvania podľa priebehu počasia. Výskyt snehu a trvanie snehovej pokrývky na danom území sú z roka na rok veľmi premenlivé v

závislosti od rázu zimy. Priemerný dátum prvého dňa so snehovou pokrývkou pripadá na začiatok decembra. Priemerný počet dní so snehovou pokrývkou za rok je 35,0, pričom najviac dní pripadá na mesiace január a február.

Najväčšie rýchlosti vetra a aj najviac veterných dní sa vyskytujú v zimnom a jarnom období. V chladnom polroku (od októbra do marca) priemerná rýchlosť vetra je 3,1 m/s, kým v teplom polroku (apríl až september) je 2,8 m/s. Prevládajúci smer vetra je SZ (24,5%), výskyt ostatných vetrov je nasledovný: S (17,7%), JV (16,3%), Z (8,5%), V (8,5%), J (6,1%), SV (6%), JZ (4,3%).

Pedologické podmienky územia

V k.ú. obce prevládajú hlinité a piesočnato-hlinité pôdne druhy. Pôdy sú bez skeletu až slabo skeletnaté (na malých plochách vo východnej časti k.ú. obce sú stredne skeletnaté). Náchylnosť pôd k erózii je slabá až stredná.

Hlavné pôdne typy v k.ú. obce sú:

Hlavné pôdne typy v severnej polovici k.ú. obce sú:

- regosoly až hnedé pôdy nenasýtené, lokálne gleje (na pieskoch),
- čiernice, sprievodné čiernice glejové a gleje (prevažne na ľahkých nekarbonátových nívnych sedimentoch, lokálne regosoly na pieskoch),
- rendziny a rendziny hnedé, sprievodné litosoly, lokálne rendziny sutinové a hnedé pôdy (na zvetralinách pevných karbonátových hornín).

Bonita poľnohospodárskych pôd je nízka – v riešenom území sa nachádzajú málo produkčné pôdy

Rastlinstvo, živočíšstvo

Z hľadiska fytogeografického členenia riešené územie leží na hranici dvoch oblastí:

- oblasť panónskej flóry (Pannonicum), obvod eupanónskej xerothermnej flóry (Eupannonicum), okres Záhorská nížina,
- oblasť západokarpatskej flóry (Carpaticum occidentale), obvod predkarpatskej flóry (Praecarpaticum), okres Malé Karpaty.

Potenciálna prirodzená vegetácia je vegetácia, ktorá by sa za daných klimatických, pôdných a hydrologických pomerov vyvinula na určitom mieste (biotope), keby vplyv ľudskej činnosti ihneď prestal pôsobiť. Poznanie prirodzenej potenciálnej vegetácie územia je dôležité najmä z hľadiska rekonštrukcie, obnovy a ďalšieho prirodzeného vývoja vegetácie (lesnej aj nelesnej) s cieľom jej priblíženia sa či úplného prinavrátenia do prirodzeného stavu, aby sa tak zabezpečila ekologická stabilita územia.

Potenciálnu prirodzenú vegetáciu na väčšine riešeného územia predstavujú:

- jaseňovo-brestovo-dubové a jelšové lužné lesy,
- kyslomilné borovicové lesy na viatych pieskoch
- dubovo-hrabové lesy,
- kvetnaté bukové a jedľové lesy.

Vplyvom intenzívneho hospodárenia pôvodná vegetačná pokrývka bola vo väčšej časti odstránená (zachovali sa zvyšky lesov a lesíkov, ktoré umožňujú vytvoriť obraz o ich prirodzenom alebo jemu blízkom zložení - ochrana týchto lesov je veľmi dôležitá, lebo spôsobujú ako ekostabilizačný faktor), na miestach prirodzených kultúr sa nachádzajú stredne úrodné poľnohospodárske pôdy Slovenska.

Živočíchy tvoria nezastupiteľnú zložku všetkých typov spoločenstiev biosféry. V zložitých potravných reťazcoch rozhodujúcou mierou prispievajú k ekologickej rovnováhe v

obehu látok a energie. Čím väčšia je druhová rozmanitosť, tým lepšie podmienky sa vytvárajú pre ďalší rozvoj územia aj v prípade, ak ich chápeme z hľadiska ekologickej stratégie ľudskej spoločnosti. Dnešné rozšírenie a zloženie fauny je výsledkom dlhodobého vývinu.

Z hľadiska živočíšnej regionalizácie Slovenska územie obce patrí do hraničného pásma medzi Panónskou oblasťou a Západnými Karpatmi. V rámci Panónskej oblasti riešený priestor patrí do dyjsko-moravského obvodu, kým v rámci Západných Karpát riešený priestor patrí do vonkajšieho obvodu a do moravsko-slovenského okrsku.

Na území obce sa z poľovnej (srstnatej i pernatej) zveri vo voľnej prírode nachádzajú všetky významné druhy (srnec, diviak, bažant, jarabica a zajac).

Nerastné suroviny

Za nerasty sa podľa zákona č. 44/1988 Zb. o ochrane a využití nerastného bohatstva (banský zákon) považujú tuhé, kvapalné a plynne časti zemskej kôry. Ložiskom nerastov je prírodné nahromadenie nerastov.

V riešenom území sa vyskytuje vyhradené ložisko stavebného kameňa.

Hydrologické pomery

Územie obce Hradište patrí do povodia rieky Morava. Najvýznamnejším vodným tokom k.ú. obce je Brezovský potok, ktorý preteká cez západnú polovicu zastavaného územia obce. Brezovský potok je významný ľavostranný prítok rieky Myjava s dĺžkou 20 km (do Myjavy ústí medzi obcami Osuské a Jablonica v nadmorskej výške približne 206,5 m n.m.)

Brezovský potok je tokom IV rádu. Brezovský potok pramení v Myjavskej pahorkatine na území obce Polianka v nadmorskej výške približne 420 m n.m.

Súčasná krajinná štruktúra

Súčasná krajinná štruktúra je tvorená súborom prvkov, ktoré človek ovplyvnil, čiastočne alebo úplne pozmenil, resp. novovytvoril ako umelé prvky krajiny. Typ súčasnej krajiny má heterogénny charakter:

- najzápadnejšia časť k.ú. obce má charakter lesnej neosídlennej až sporadicky osídlennej krajiny so sekundárnou skladbou drevín – nížinná rovinná krajina monokultúrnych lesov,
- stredná časť k.ú. obce má charakter krajiny s roztrúsenými sídlami – montánná krajina brázdová oráčino-lúčno-lesná krajina,
- východná časť k.ú. obce má charakter lesnej neosídlennej až sporadicky osídlennej krajiny - hornatinová a vysočinová krajina zmiešaných lesov.

Tab. 3: Štruktúra využitia zeme v obci Hradište p.Vr. (v m²)

Celková výmera územia obce	Poľnohospodárska pôda	Lesné pozemky	Vodné plochy	Zastavené plochy a nádvoría	Ostatné plochy
25 194 966	8 061 347	15 114 430	55 659	791 338	1 172 192
100 %	32,00	59,99	0,22	3,14	4,65

Poznámka: Údaje k 31.12.2014
Zdroj: Štatistický úrad SR, 2015

Ochrana prírody

Ochranou prírody a krajiny sa rozumie obmedzovanie zásahov, ktoré môžu ohroziť, poškodiť alebo zničiť podmienky a formy života, prírodné dedičstvo, vzhľad krajiny a znížiť

jej ekologickú stabilitu, ako i odstraňovanie takýchto zásahov. Cieľom ochrany prírody a krajiny je chrániť prírodu pre optimálne využitie krajiny. Príroda a jej časti v rámci krajiny predstavujú pre život nesmierne dôležitú, až existenčnú zložku životného prostredia. Prírodu a krajinu treba chrániť nielen z hľadiska súčasných životných potrieb, ale aj pre potrebu zachovať ju pre budúce pokolenie ako zdravú.

Územná ochrana

Natura 2000 je názov sústavy chránených území členských krajín Európskej únie a hlavným cieľom jej vytvorenia je zachovanie prírodného dedičstva, ktoré je významné nielen pre príslušný členský štát, ale najmä pre Európsku úniu ako celok. Táto sústava chránených území má zabezpečiť ochranu najvzácnejších a najviac ohrozených druhov voľne rastúcich rastlín, voľne žijúcich živočíchov a prírodných biotopov vyskytujúcich sa na území štátov Európskej únie a prostredníctvom ochrany týchto druhov a biotopov zabezpečiť zachovanie biologickej rôznorodosti v celej Európskej únii. Sústavu NATURA 2000 tvoria dva typy území: chránené vtáčie územia a územia európskeho významu.

V riešenom území sa nachádza 1 územie zaradené do národného zoznamu území európskeho významu na základe výnosu Ministerstva životného prostredia SR č. 3/2004-5.1 zo dňa 14. júla 2004: Brezovské Karpaty.

⇒ Brezovské Karpaty

Identifikačný kód: SKUEV0278

Katastrálne územie: Okres Myjava: Brezová pod Bradlom, Košariská, Okres Piešťany: Dolný Lopašov,

Chltnica, Okres Senica: Hradište pod Vrátnom, Okres Trnava: Dobrá Voda

Výmera lokality: 2699,79 ha

Vymedzenie stupňov územnej ochrany podľa parciel a katastrálnych území:

Stupeň ochrany: 2

Katastrálne územie: Brezová pod Bradlom

Parcely: 4198/1, 4199, 4202, 4203/1, 4214, 4221, 4224, 4225–časť, 4226, 4228/1, 4228/2, 4228/3, 4229, 4230

Katastrálne územie: Dobrá Voda

Parcely: 4045, 4050, 4056, 4060, 4063, 4065, 4068/1, 4068/2, 4069, 4070, 4071, 4073, 4074, 4075, 4076, 4078, 4079, 4080, 4081, 4082/1–časť, 4084, 4085–časť, 4090/1–časť

Katastrálne územie: Dolný Lopašov

Parcely: 4116, 4117

Katastrálne územie: Hradište pod Vrátnom

Parcely: 6180, 6181, 6770, 6771, 6772, 6773, 6774, 6775, 6776, 6781, 6782, 6784, 6785

Katastrálne územie: Chltnica

Parcely: 3479, 3480

Katastrálne územie: Košariská

Parcely: 27547/2, 27616/2, 27616/3, 27617, 27663/2, 27750/1, 27750/2, 27762, 27763, 27768, 27784/2, 27784/

5, 27784/7, 27785, 27788/1, 27788/2, 27788/3

Stupeň ochrany: 5

Katastrálne územie: Brezová pod Bradlom

Parcely: 4225–časť

Katastrálne územie: Dobrá Voda

Parcely: 4082/1–časť, 4082/2, 4085–časť, 4090/1–časť, 4096

Časová doba platnosti podmienok ochrany: od 1.1. do 31.12. každého roka

Odôvodnenie návrhu ochrany: Územie je navrhované z dôvodu ochrany biotopov európskeho významu:

Pionierske porasty na plytkých karbonátových a bázičských substrátoch zväzu Alysso–Sedion albi (6110), Karbonátové skalné steny a svahy so štrbinovou vegetáciou (8210), Bukové a jedľové kvetnaté lesy (9130), Teplomilné panónske dubové lesy (91H0), Lužné výbovo–topolové a jelšové lesy (91E0), Lipovo–javorové sutinové lesy (9180), Vápnomilné bukové lesy (9150), Nesprístupnené jaskynné útvary (8310), Nížinné a podhorské kosné lúky (6510), Dealpínske travnobylinné porasty (6190) a druhov európskeho významu: poniklec prostredný (Pulsatilla subslavica), poniklec veľkokvetý (Pulsatilla grandis), klinček včasný Lummitzerov (Dianthus praecox subsp. lummitzeri), fúzač alpský (Rosalia alpina), kunka žltobruchá (Bombina variegata), podkovár malý (Rhinolophus hipposideros) a netopier obyčajný (Myotis myotis).

Biotopy druhov vtákov európskeho významu a biotopy sťahovavých druhov vtákov možno na účel zabezpečenia ich prežitia a rozmnožovania vyhlásiť za chránené vtáčie

územia. Na základe uznesenia vlády SR č. 66 zo dňa 9.7.2003 do riešeného územia zasahuje 1 navrhované chránené vtáčie územie: Chránené vtáčie územie Malé Karpaty.

Tab. 4 Vybrané charakteristiky navrhovaného Chráneného vtáčieho územia Malé Karpaty

Výmera [ha] :	55 764
Prekryv so sieťou CHÚ :	86 %
V pôsobnosti :	CHKO Malé Karpaty, CHKO Záhorie
Lokalizácia chráneného územia :	
Kraj :	bratislavský, trnavský, trenčianský
Okres :	Bratislava III, IV, Malacky, Myjava, Pezinok, Piešťany, Senica, Trnava
Kataster :	Rača, Vajnory, Záhorská Bystrica I, Plavecký Mikuláš, Plavecké Podhradie, Sološnica, Rohožník, Kuchyňa, Pernek, Jablonové, Lozorno, Turecký vrch, Stupava, Borinka I, Mást I, Mást II, Záhorská Bystrica III, Marianka, Brezová pod Bradlom, Doľany, Častá, Dubová, Modra, Píla, Pezinok, Budmerice, Veľké Tŕnie, Malé Tŕnie, Limbach, Grinava, Neštich, Svätý Jur, Prašník, Dolný Lopašov, Vrbové, Chtelnica, Kočín, Lančár, Šterusy, Hradište pod Vrátnom, Prievaly, Plavecký Peter, Dobrá Voda, Trstín, Dechtice, Buková, Smolenice, Lošonec, Smolenická Nová Ves, Horné Orešany, Dolné Orešany, Dlhá
Charakteristika : Teplejšie oblasti listnatých lesov (hrabiny, dubiny, bučiny) v susedstve s lúkami a pasienkami s hojným zastúpením rozptýlenej zelene sú ideálnym prostredím pre výskyt európsky i národne chránených druhov vtákov: sokol rároh (Falco cherrug) sokol sťahovavý (Falco peregrinus), včelár lesný (Pernis apivorus) a d'ateľ prostredný (Dendrocopos medius). Okrem týchto lesných hnieďčov tu vhodné podmienky nachádzajú aj druhy viazané na krvinatú etáž ako sú muchárik bieločrý (Ficedula albicollis), muchárik červenohrdlý (Ficedula parva), penica jarabá (Sylvia nisoria), prepelica poľná (Coturnix coturnix), muchár sivý (Muscicapa striata) a pŕhľaviar čiernohlavý (Saxicola torquata). haja tmavá (Milvus migrans), kaňa popolavá (Circus pygargus).	

Prameň: ŠOP SR, 2007

Na základe zákona č. 543/2002 Z.z. o ochrane prírody a krajiny v k.ú. obce Hradište pod Vrátnom sa nachádzajú 3 chránené územia:

- ⇒ **Prírodná pamiatka Kysel'ová,**
- ⇒ **Prírodná pamiatka Mníchova úboč,**
- ⇒ časť k.ú. obce Hradište pod Vrátnom leží v **CHKO Malé Karpaty**, ktorá bola vyhlásená vyhláškou MK SR č. 64/1976 Zb. a upresnená vyhláškou MŽP SR č. 138/2001 Z.z..

Tab. 5: Vybrané charakteristiky Prírodnej pamiatky Kysel'ová

Evidenčné číslo:	87
Výmera chráneného územia:	181 346 m ²
Výmera ochranného pásma:	-
Rok vyhlásenia:	1990
Rok poslednej novelizácie:	-
Zriaďovací orgán pri vyhlásení CHÚ:	Okresný národný výbor v Senici
Názov právneho predpisu vyhlasujúceho CHÚ:	Uznesenie plen. zasad. a nariadenie ONV v Senici č. 212 z 26.10.1990, 4. stupeň o. - Vyhláška KÚŽP v Bratislave č. 1/2004 z 12.5.2004 - účinnosť od 15.5.2004
Názov organizačnej jednotky Štátnej ochrany prírody SR, spravujúcej CHÚ:	ŠOP - S-CHKO Záhorie
Predmet ochrany:	CHÚ je vyhlásené na ochranu skalnej lesostepi s výskytom vzácných, ohrozených a chránených xerothermných druhov flóry v geomorfologickom celku Myjavská pahorkatina, dôležitých z vedeckovýskumného, náučného a kultúrneho hľadiska.
Príslušnosť do súvislej európskej sústavy chránených území:	nie
Súkromné chránené územie:	nie
Lokalizácia	
Kraj:	Trnavský
Okres:	Senica
Obec:	Hradište pod Vrátnom
Katastrálne územie:	Hradište pod Vrátnom

Príslušnosť k VCHÚ:	Nie je súčasťou VCHÚ
Mapový list Základnej mapy SR 1:50 000:	Senica 35-31

Prameň: SAŽP, www.enviroportal.sk, 2007

Tab. 6: Vybrané charakteristiky Prírodnej pamiatky Mníchova úboč

Evidenčné číslo:	107
Výmera chráneného územia:	252 562 m ²
Výmera ochranného pásma:	-
Rok vyhlásenia:	1990
Rok poslednej novelizácie:	-
Zriaďovací orgán pri vyhlásení CHÚ:	Okresný národný výbor v Senici
Názov právneho predpisu vyhlasujúceho CHÚ:	Uzn. plen. zasad. a nar. ONV v Senici č. 211 z 26.10.1990 - úč. od 26.10.1990, 4. stupeň o. - Vyhláška KUŽP v Brat. č. 1/2004 z 12.5.2004 - úč. od 15.5.2004
Názov organizačnej jednotky Štátnej ochrany prírody SR, spravujúcej CHÚ:	ŠOP - S-CHKO Záhorie
Predmet ochrany:	CHÚ je vyhlásené na ochranu skalných foriem georeliéfu a skalnej stepi xerothermného charakteru s výskytom viacerých ohrozených a chránených druhov flóry v geomorfologickom celku Myjavská pahorkatina.
Príslušnosť do súvislej európskej sústavy chránených území:	nie
Súkromné chránené územie:	nie
Lokalizácia	
Kraj:	Trnavský
Okres:	Senica
Obec:	Hradište pod Vrátnom
Katastrálne územie:	Hradište pod Vrátnom
Príslušnosť k VCHÚ:	Nie je súčasťou VCHÚ
Mapový list Základnej mapy SR 1:50 000:	Senica 35-31

Prameň: SAŽP, www.enviroportal.sk, 2015

Odpadové hospodárstvo

Základným právnym predpisom pri predchádzaní vzniku odpadov a pri nakladaní s odpadmi je zákon č. 223/2001 Z.z. o odpadoch a o zmene a doplnení niektorých zákonov. Účelom odpadového hospodárstva v zmysle zákona o odpadoch je predchádzať vzniku odpadov, obmedzovať ich tvorbu, znižovať nebezpečné vlastnosti odpadov a prednostne zabezpečiť zhodnocovanie odpadov pred ich zneškodňovaním. Infraštruktúru odpadového hospodárstva predstavujú zariadenia a objekty na nakladanie s odpadmi. Riešenie problematiky komunálneho odpadu a nový prístup k odpadom má vplyv na zlepšenie stavu životného prostredia a rast životnej úrovne obyvateľstva. Základným spôsobom zneškodňovania komunálneho odpadu je skládkovanie.

V obci Hradište p. Vr. sú zabezpečené komplexné profesionálne služby v odpadovom hospodárstve:

- v obci je zavedený komplexný separovaný zber odpadu - plasty, papier, textil a obuv, kovy a sklo.

Drobný stavebný odpad a veľkoobjemový odpad sa môže ukladať do kontajnerov, ktoré budú pristavené pri zbernom dvore. Do zberného dvora je zakázané voziť: nevytriedený komunálny odpad, železný odpad, železný šrot, haluzoviny a konáre.

Vzhľadom na prevažne poľnohospodársky ráz územia významný podiel na celkovej skladbe odpadu má odpad organického pôvodu popri samotným komunálnym odpadom.

V strednodobom horizonte je potrebné zaviesť intenzívnejší separovaný zber biologicky rozložiteľných odpadov v obci, ako aj celkovo skvalitniť separovaný zber v obci.

V nasledujúcich rokoch bude potrebné zvýšiť informovanosť občanov o separovanom zbere komunálnych odpadov.

Životné prostredie

Súčasný stav kvality životného prostredia záujmového územia je výsledkom vzájomného priestorového a časového pôsobenia stresových faktorov rôznej intenzity.

Obec Hradište p. Vr. predstavuje vidiecky typ sídla historicky budovaný zástavbou popri cestách. Najvýraznejší ťažiskový priestor je sformovaný v polohe pri Obecnom úrade.

Pôdorys, urbanistická štruktúra obce a architektúra pôvodných objektov je zdrojom estetických hodnôt a identity obce. Je preto potrebné zachovanie charakteru pôvodnej zástavby a podporenie týchto hodnôt realizáciou nasledovných opatrení:

- pri obnove, dostavbe a novej výstavbe zohľadniť mierku pôvodnej štruktúry zástavby a zachovať typickú siluetu zástavby
- uvažovať s rekonštrukciou a revitalizáciou centrálnej časti obce a verejných priestranstiev (objekty občianskej vybavenosti, verejná zeleň, chodníky a spevnené plochy)
- podporiť estetické kvality prostredia návrhom výsadby stromoradií, alejí a parčíkov
- podporiť estetické kvality prostredia návrhom osadenia prvkov drobnej architektúry s dôrazom na vytváranie imidžu a štylizovanie
- podporovať výstavbu na nezastavaných prielukách v uličnej fronte s cieľom vytvorenia kontinuálneho uličného priestoru
- pri vymedzení nových rozvojových plôch zachovať a ďalej podporiť kompaktný pôdorys obce

- pri návrhu rozširovania / prestavby uličnej siete rešpektovať existujúci pôdorys obce.

Zástavba v riešenom území je v pomerne dobrom technickom stave a asanácie nie sú potrebné. Rozširovanie existujúceho stavebného fondu je možné riešiť prestavbami existujúcich objektov – rekonštrukcia, dostavba, nadstavba, resp. novou výstavbou.

V záujmovom území najväčším problémom pre kvalitu životného prostredia je doprava, ktorá hlukom a vibráciou veľmi zaťažuje intravilán obce, pričom najviac zaťažené sú lokality nachádzajúce sa pozdĺž dopravných ťahov.

V zastavanom území obce je nutné zachovať vidiecky charakter zástavby, pri obnove, dostavbe a novej výstavbe zohľadniť merítko pôvodnej štruktúry zástavby a zachovať typickú siluetu zástavby

V strednodobom horizonte je potrebné realizovať aktivity v oblasti životného prostredia cieľom zvýšiť jej kvalitu revitalizáciou a rozšírením verejnej zelene.

História obce Hradište pod Vrátnom v skratke

Obec leží na západnom okraji Myjavskej pahorkatiny. Hradište pod Vrátnom vzniklo v údolí Brezovského potoka, ktorým sa už v praveku chodievalo k Brezovskému priesmyku— prechodu zo Záhoria na Považie cez Malé Karpaty. O prítomnosti človeka v týchto končinách už v staršej dobe kamennej (paleolite) svedčí nález uhlíkov zaliatych v travertíne na pravej hradskej z Hradišťa na Brezovú. Na viacerých miestach v údolí sa našli aj hladené kamenné nástroje z mladšej doby kamennej (neolitu) Pomerne malé hradisko vzniklo v 9.- 10. stor. aj v hradištskom chotári na kopci Tomišovec, pod strmým svahom ktorého tečie Brezovský potok.

Prvá písomná zmienka o obci je z roku 1262 pod názvom Haradicha. z roku 1773 ako Hradiste, z roku 1927 ako Hradište pod Vrátnom; po maďarsky Hradistye. Valašská kolonizácia a s ňou spojené salašníctvo sa šírili v 16. storočí aj na územie Myjavy, Brezovej a Hradišťa. V polovici 16. stor. Sa tu usídľovali aj Slováci utekajúci pred Turkami južného Slovenska, ako aj Chorváti, ktorých tiež vyhnali z domovov turecké útoky, zemepáni ich usádzali na opustené poddanské usadlosti Dobrovodského panstva. Rok 1630 naznačuje, že z osady Hradište sa vyvinula riadna obec. V r. 1790 dostala obec nové pečatidlo so slovenským kruhopolisom „Obec Hradiská“.

Obec bola administratívne začlenená pod Nitriansku župu; pred rokom 1960 pod okres Senica, kraj Bratislava; po roku 1960 pod okres Senica, kraj Západoslovenský. Slovenské sídlisko a pohrebisko z doby veľkomoravskej.

Obec sa spomína v roku 1262. Patrila hradu Hlohovec, neskôr panstvu Dobrá Voda.

V 18. storočí sa tu páliło veľa pálenky, vápna a lisoval sa konopný olej. V roku 1715 mala obec vinice, 19 domácností, v roku 1752 mala 115 rodín, v roku 1787 mala 119 domov a 1136 obyvateľov, v roku 1828 mala 151 domov a 1059 obyvateľov. V roku 1906 ju postihlo silné zemetrasenie.

Ženy sa zaoberali výšivkárstvom. Pestovali tu veľa konopí. Za I. ČSR boli v obci mlyny a spracúvali sa kože. JRD bolo založené v roku 1956. Je tu výroba stavebných hmôt, ľudové výrobné družstvo (výšivky). Časť obyvateľstva pracuje v priemyselných podnikoch na okolí.

A.1 Analýza vnútorného prostredia

Ludské zdroje

Obyvateľstvo nemožno považovať za statický element, ale naopak vyznačuje sa silnou dynamikou jeho počtu, štruktúry, priestorového rozloženia a ďalších znakov. Logickým a nevyhnutným dôsledkom transformačných pohybov v politickej a ekonomickej sfére slovenskej spoločnosti po roku 1989 sú aj posuny v demografickom vývoji.

Vývoj počtu obyvateľov obce v posledných rokoch charakterizoval určitú stabilitu. Pri SODB v roku 2011 obec mala 675 trvale bývajúcich obyvateľov, postupne zaznamenávame slabý pokles.

Predpokladaný nárast počtu obyvateľov bude pravdepodobne pochádzať najmä z imigrácie.

Predpoklad vývoja obyvateľov obce pre výhľadové obdobie sa vychádza z nasledujúcich cieľov:

- vytvárať podmienky pre ďalší rast počtu obyvateľov obce,
- vytvárať podmienky pre rozvoj podnikateľských aktivít a služieb v obci.

Tab. 7: Vývoj počtu obyvateľstva v obci Hradište pod Vrátnom v období 2001-2014

rok	2001	2002	2003	2004	2005	2006	2007	2008	2009	2010	2011	2012	2013	2014
Počet obyv.	668	703	707	701	703	705	693	690	699	685	675	660	650	659

Zdroj: Štatistický úrad SR, 2015

Poznámka: PHSR vychádza z počtu obyvateľstva zistených v SODB 2011.

Tab. 8: Vývoj hustoty obyvateľstva v obci Hradište pod Vrátnom v období 2010-2014 (osoba na kilometer štvorcový)

2010	2011	2012	2013	2014
36	37	38	39	38

Zdroj: Štatistický úrad SR, 2015

Tab. 9: Bývajúce obyvateľstvo podľa národnosti

Národnosť	Počet osôb
Slovenská	627
Maďarská	4
Rómska	7
Rusínska	-
Ukrajinská	-
Česká	10
Nemecká	-
Poľská	-
Chorvátska	-
Srbská	-
Ruská	-
Židovská	-
Moravská	-
Bulharská	-
Ostatné	2
Nezistené	26
Spolu	676

Zdroj: ŠÚ SR SODB 2011

V národnostnej štruktúre obce má dominantné zastúpenie obyvateľstvo slovenskej národnosti (92,7 %).

Podľa SODB 2011 v náboženskej štruktúre obyvateľstva obce dominujú obyvatelia, ktorí sa prihlasujú k rímskokatolíckej cirkvi (tvoria 81,36 % obyvateľstva obce). Počet osôb bez náboženského vyznania je druhou najväčšou skupinou s počtom 82 osôb, čo predstavuje 12 %.

Tab. 10: Bývajúce obyvateľstvo podľa náboženského vyznania

Náboženské vyznanie / cirkev	Počet
Rímskokatolícka cirkev	550
Gréckokatolícka cirkev	1
Pravoslávna cirkev	-
Evangelická cirkev augsburského vyznania	16
Reformovaná kresťanská cirkev	1
Náboženská spoločnosť Jehovovi svedkovia	-
Evangelická cirkev metodistická	1
Kresťanské zbory	-
Apoštolská cirkev	-
Bratská jednota baptistov	-
Cirkev československá husitská	-
Cirkev adventistov siedmeho dňa	-
Cirkev bratská	-
Židovské náboženské obce	-
Ostatné	-
Bez vyznania	82
Nezistené	25
Spolu	676

Prameň: ŠÚ SR SODB 2011

Ekonomická a sociálna situácia obyvateľov obce sa nevyhnutne odráža na spoločenskom vedomí i správaní. Zmenená životná situácia má vplyv na hodnotenie prebiehajúcich zmien a utvára novú spoločenskú klímu vrátane populačnej.

Veľké množstvo rozličných foriem demografickej dynamiky možno rozdeliť do troch kategórií pohybu: prirodzený pohyb obyvateľstva, mechanický pohyb obyvateľstva, sociálno-ekonomický pohyb obyvateľstva.

Prirodzený pohyb obyvateľstva

Populácia obce má priemernú úroveň pôrodnosti, kým miera úmrtnosti v obci je tiež okolo celoštátneho priemeru. Obec Hradište p Vr. vykazuje veľmi nepriaznivé trendy vývinu prirodzeného pohybu obyvateľstva.

Tab. 11: Vývoj počtu narodených v obci v období 2001-2014

Rok	2001	2002	2003	2004	2005	2006	2007	2008	2009	2010	2011	2012	2013	2014
Narodení	5	8	6	10	7	4	2	4	6	2	9	7	3	7

Zdroj: Štatistický úrad SR

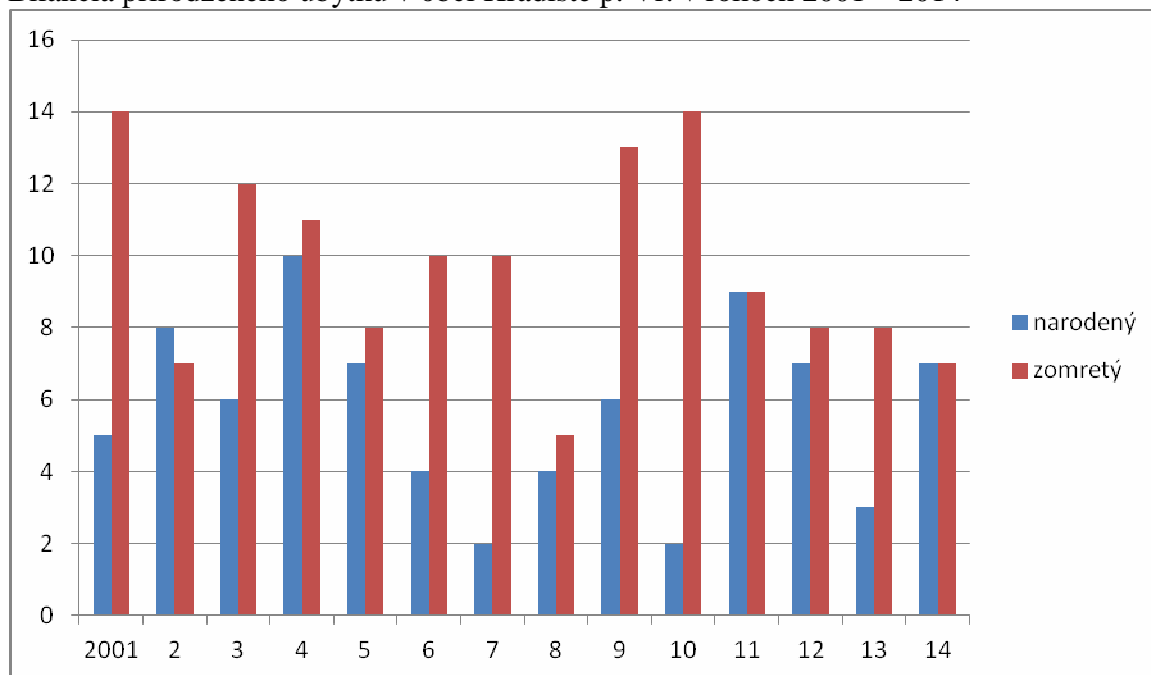
Tab. 12: Vývoj počtu zomretých v obci v období 2001-2014

Rok	2001	2002	2003	2004	2005	2006	2007	2008	2009	2010	2011	2012	2013	2014
Zomretí	14	7	12	11	8	10	10	5	13	14	9	8	8	7

Zdroj: Štatistický úrad SR

Graf č.1

Bilancia prirodzeného úbytku v obci Hradište p. Vr. v rokoch 2001 – 2014



Zdroj: Štatistický úrad SR

Rozdiel medzi počtom živonarodených a zomretých indikuje výrazný prirodzený úbytok obyvateľstva v obci, čo zapríčiňuje hlavne veková štruktúra obyvateľstva (vysoký podiel ľudí vo veku nad 60).

V budúcich 10 rokoch na základe prirodzeného vývoja bez vplyvu migračného salda (kladného alebo záporného) celkový počet obyvateľov obce bude mierne klesať

Mechanický pohyb obyvateľstva

Priestorová a sociálna mobilita obyvateľstva navzájom od seba závisia. Zmena sociálnej štruktúry vyvoláva priestorové pohyby obyvateľstva. Rozvoj priemyslu a terciárnych aktivít a ich lokalizácia predovšetkým v mestských sídlach vyvolali rozsiahle presuny obyvateľstva do miest – migrácia občanov obce v podstate odráža rozdiely medzi okolitými sídlami v sociálnych a ekonomických podmienkach života ľudí. Z priestorového hodnotenia dochádzky do zamestnania rozhodujúca zložka pracovnej sily je zamestnaná v mestách Brezová, Myjava, Senica, Trnava a Bratislava.

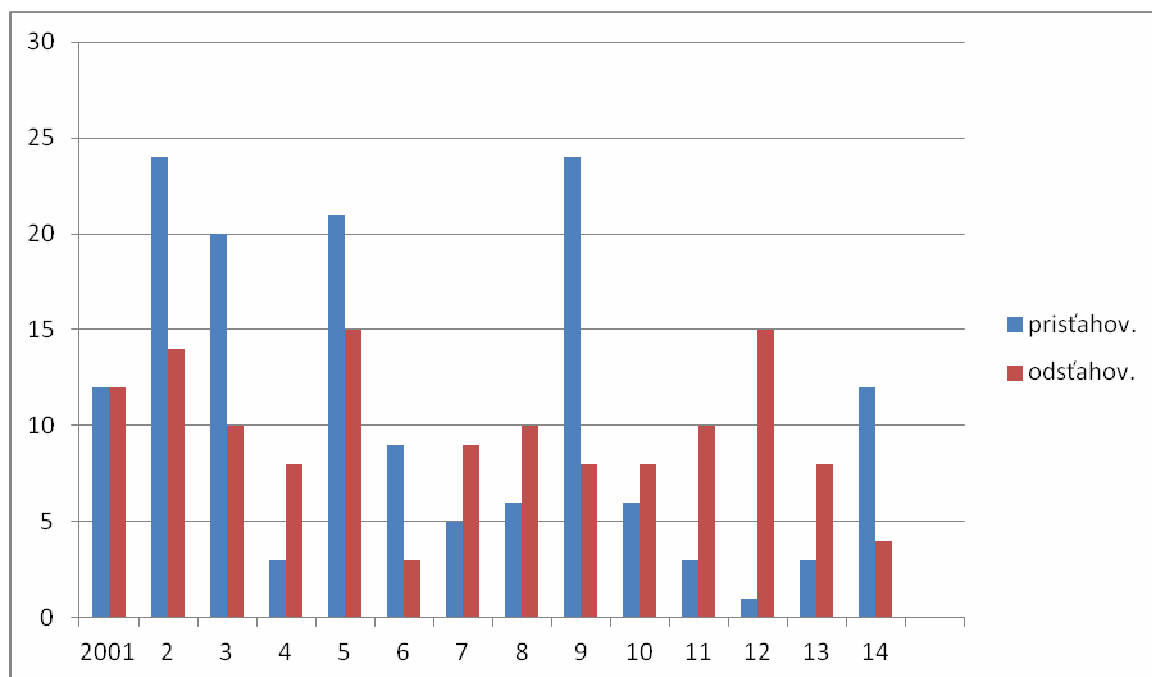
Migrácia obyvateľstva je taký pohyb obyvateľstva, ktorý sa viaže na zmenu trvalého bydliska. Pri tomto pohybe vznikajú významné zmeny v priestorovom rozmiestnení pracovnej sily. Tá je však do značnej miery ovplyvňovaná predovšetkým možnosťou získania bývania a zamestnania.

V posledných rokoch sa na Slovensku prejavuje trend sťahovania obyvateľov z miest do ich vidieckeho zázemia. Tento trend možno pozorovať aj vo vzťahu medzi Senicou a Hradištom p. Vr.

Migrácia obyvateľstva je taký pohyb obyvateľstva, ktorý sa viaže na zmenu trvalého bydliska. Pri tomto pohybe vznikajú významné zmeny v priestorovom rozmiestnení pracovnej sily. Tá je však do značnej miery ovplyvňovaná predovšetkým možnosťou získania bývania a zamestnania. 71,5% obyvateľov obce sa narodilo v obci súčasného bydliska, čo svedčí o tom, že podiel ľudí prisťahovaných do obce je výrazný.

Graf 2:

Migračné saldo obce Hradište p. Vrátnom v rokoch 2001 - 2014



Zdroj: Štatistický úrad SR

Podiel ľudí prist'ahovaných do obce je výrazný. V období 2001-2014 do obce sa prist'ahovalo 149 osôb, pričom v tom istom období z obce sa odst'ahovalo len 134 osôb. Tieto údaje svedčia o výraznom migračnom prírastku obyvateľstva. V nasledujúcich rokoch očakávame zosilnenie tohto procesu, najmä ak obec územným plánom pripraví nové rozvojové lokality, čo by prinieslo výrazné impulzy pre rozvoj obce.

Tab. 13: Vývoj počtu prist'ahovaných na trvalý pobyt do obce v období 2001-2014

Rok	2001	2002	2003	2004	2005	2006	2007	2008	2009	2010	2011	2012	2013	2014
Prist'ahovaní na trvalý pobyt	12	24	20	3	21	9	5	6	24	6	3	12	3	12

Zdroj: Štatistický úrad SR

Tab. 14: Vývoj počtu vyst'ahovaných z trvalého pobytu z obce v období 2001-2014

Rok	2001	2002	2003	2004	2005	2006	2007	2008	2009	2010	2011	2012	2013	2014
Vyst'ahovaní z trvalého pobytu	12	14	10	8	15	3	9	10	8	8	10	15	8	4

Zdroj: Štatistický úrad SR

Sociálno-ekonomický pohyb obyvateľstva

Táto mobilita zahŕňa presuny obyvateľstva medzi jednotlivými sociálnymi skupinami. Výsledkom tohto pohybu sú zmeny v štruktúre obyvateľstva podľa ekonomických a kultúrnych znakov.

V r. 2011 bolo v obci 323 ekonomicky aktívnych osôb. Miera ekonomickej aktivity obyvateľov obce bola 47,78 %. V čase SODB 2011 v obci bolo 51 nezamestnaných, čo predstavovalo 15,8 % ekonomicky aktívnych osôb. V období 2011-2015 nedošlo k výraznému zlepšeniu podmienok na trhu práce – k 31.12.2014 počet nezamestnaných bol 46. K 30.06.2015 miera evidovanej nezamestnanosti v obci bola 14,19 %, kým celoštátny priemer tohto ukazovateľa bol 11,55 %.

Školské vzdelanie je výrazom kultúrnej vyspelosti každej spoločnosti. Je jedným z činiteľov ovplyvňujúcich životnú úroveň a podmieňujúcich úspešný rozvoj národného hospodárstva vo všetkých jeho oblastiach.

Z hľadiska vzdelanosti obyvateľstva vykazuje obec menej konkurencieschopnú vzdelanostnú úroveň - v obci Hradište p. Vr. vzdelanostná štruktúra obyvateľov je nepriaznivejšia v porovnaní s celoslovenským priemerom.

Tab. 15: Bývajúce obyvateľstvo podľa najvyššieho skončeného stupňa školského vzdelania –

I

Trvalo bývajúce obyvateľstvo spolu	Najvyššie dosiahnuté vzdelanie				
	Základné	Učňovské (bez maturity)	Stredné odborné (bez maturity)	Úplné stredné učňovské (s maturitou)	Úplné stredné odborné (s maturitou)
676	156	122	74	20	112

Zdroj: ŠÚ SR SODB 2011

Tab. 16: Bývajúce obyvateľstvo podľa najvyššieho skončeného stupňa školského vzdelania –

II.

Najvyššie dosiahnuté vzdelanie						
Úplné stredné všeobecné	Vyššie odborné	Vysokoškolské bakalárske	Vysokoškolské inž., mag., doktor.	Vysokoškolské doktorandské	Bez vzdelania	Nezistené
26	5	11	46	1	94	9

Zdroj: ŠÚ SR SODB 2011

Nezamestnanosť

Najvýznamnejším ukazovateľom situácie na trhu práce je miera nezamestnanosti, ktorá je jedným zo základných kritérií pre klasifikovanie problémových regiónov. Sprievodným javom vysokej miery nezamestnanosti je sociálna a ekonomická ohrozenosť.

Miera nezamestnanosti v obci je vysoko nad krajským a okresným priemerom, k 30.06.2015 jej hodnota bola 14,19 %. Miera nezamestnanosti v mikropriestore obce je nad úrovňou SR.

Vzdelanostná štruktúra nezamestnaných odhaľuje, že najzraniteľnejšie sú skupiny s najnižšou kvalifikáciou a vzdelaním. Nízky stupeň vzdelania predstavuje hlavnú prekážku pri uplatnení sa na trhu práce. Vysoká nezamestnanosť osôb s nízkym vzdelaním svedčí o štrukturálnych zmenách v dopyte po práci a jeho orientácii na kvalifikovanú a kvalifikačne flexibilnú pracovnú silu.

Tab. 17: Vývoj počtu evidovaných uchádzačov o zamestnanie v obci v období 2000-2014

2000	2001	2002	2003	2004	2005	2006	2007	2008	2009	2010	2011	2012	2013	2014
60	67	51	35	37	37	24	24	32	68	58	51	61	58	46

Tab. 18: Regióny podľa miery evidovanej nezamestnanosti v SR k 30.06.2015

Územie	Miera evid. nezam. v %
Obec Hradište pod Vrátnom	14,19
Slovensko	11,55
Senica	10,06
Trnavský kraj	7,48

Zdroj: UPSVAR, 2015

Tab. 19: Veková štruktúra evidovaných nezamestnaných v obci

veková štrukt.	Počet evidovaných nezamestnaných k 30.06.2015
< 20 rokov	0
>= 20 do < 25 rokov	7
>= 25 do < 30 rokov	4
>= 30 do < 35 rokov	6
>= 35 do < 40 rokov	4
>= 40 do < 45 rokov	1
>= 45 do < 50 rokov	0
>= 50 do < 55 rokov	3
>= 55 do < 60 rokov	2
>= 60 rokov	1

Zdroj: UPSVAR, 2015

Tab. 20: Počet evidovaných nezamestnaných podľa vzdelanostnej štruktúry v obci

vzdelanostná štruktúra	Počet evidovaných nezamestnaných k 30.06.2015
10 – Neukončené základné vzdelanie	0
11 - Základné vzdelanie	8
12 - Nižšie stredné odborné vzdelanie	0
13 - Stredné odborné vzdelanie	13
14 - Úplné stredné odborné vzdelanie	6
15 - Úplné stredné všeobecné vzdelanie	1
16 - Vyššie odborné vzdelanie	0
17 - Vysokoškolské vzdelanie prvého stupňa	0
18 - Vysokoškolské vzdelanie druhého stupňa	0
19 - Vysokoškolské vzdelanie tretieho stupňa	0
SPOLU	28

Zdroj: UPSVAR, 2015

Tab. 21 Počet evidovaných nezamestnaných v obci podľa dĺžky evidencie

v tom podľa dĺžky evidencie											
0-3 mesiacov	4-6 mesiacov	7-9 mesiacov	10-12 mesiacov	13-18 mesiacov	19-24 mesiacov	25-30 mesiacov	31-36 mesiacov	37-42 mesiacov	43-48 mesiacov	nad 48 mesiacov	N/A
3	4	2	3	3	5	1	2	1	3	1	0

Zdroj: UPSVAR, 2015

Tab. 22: Počet evidovaných nezamestnaných v obci podľa profesie posledného zamestnania

0 - Príslušníci ozbrojených síl	1 - Zákonodarcovia, riadiaci pracovníci	2 - Špecialisti	3 - Technici a odborní pracovníci	4 - Administratívni pracovníci	5 - Pracovníci v službách a obchode	6 - Kvalifikovaní pracovníci v poľnohospodárstve, lesníctve a rybárstve	7 - Kvalifikovaní pracovníci a remeselníci	8 - Operátori a montéri strojov a zariadení	9 - Pomocní a nekvalifikovaní pracovníci	N/A - neurčené
0	0	0	1	3	1	3	5	1	6	8

Zdroj: UPSVAR, 2015

Tab. 23: Základné charakteristiky obyvateľstva obce podľa ekonomických aktivít

Trvalo bývajúce obyvateľstvo	Ekonomická aktivita													
	Pracujúci (okrem dôchodcov)	Pracujúci dôchodcovia	Osoby na materskej dovolenke	Osoby na rodičovskej dovolenke	Nezamestnaní	Študenti stredných škôl	Študenti vysokých škôl	Osoby v domácnosti	Dôchodcovia	Príjemcovia kapitálových príjmov	Deti do 16. rokov (nar. po 20.5.1995)	Iná	Nezistená	Z toho ekonomicky aktívny
676	246	12	4	14	61	25	10	0	183	0	98	4	19	323

Zdroj: ŠÚ SR SODB 2011

Tab. 24: Regionálna štruktúra priemernej nominálnej mesačnej mzdy na rôznych regionálnych úrovniach v období 2010-2014

	2010	2011	2012	2013	2014
Slovenská republika	828	853	881	891	957
Bratislavský kraj	1 160	1 124	1 159	1 182	1 286
Trnavský kraj	787	815	831	841	892
Okres Senica	692	739	766	778	819

Zdroj: Štatistický úrad SR, 2015

Jedným z najdôležitejších ukazovateľov vyspelosti regiónov je cena práce. Cena práce je nemotivačným faktorom z pozície zamestnávateľa, ak je jej rast rýchlejší než rast produktivity práce. Súčasná úroveň priemernej nominálnej mesačnej mzdy v okrese Senica dosahuje 85,6 % celoštátneho ukazovateľa. V roku 2014 priemerná nominálna mesačná mzda v okrese Senica bola 819 EUR – pričom priemerná nominálna mesačná mzda v SR bola 957 EUR.

V strednodobom horizonte jednou z hlavných priorít obce je zvyšovať zamestnanosť a tak prispievať k zvyšovaniu životnej úrovne obyvateľov obce.

Ludia ohrození rizikom sociálneho vylúčenia

Najpočetnejšou skupinou ľudí ohrozených rizikom sociálneho vylúčenia sú nezamestnaní. V najbližších rokoch bude potrebné sústrediť pozornosť aj na pracovnú silu vo vekových skupinách nad 50 rokov, ktorí sú ohrození rizikom sociálneho vylúčenia, lebo väčšinou majú nízku adaptabilitu na meniace sa požiadavky pracovného trhu a majú zväčša nevyhovujúcu kvalifikáciu, čoho dôsledok je ich nízka atraktivita pre zamestnávateľa (majú malú šancu uplatniť sa na trhu práce).

Ďalšou skupinou ľudí ohrozených rizikom sociálneho vylúčenia sú starší obyvatelia, ktorí sú poberateľmi starobných dôchodkov (výraznejšie vyššie vekové kategórie) a zdravotne, zmyslovo a duševne postihnutí občania. Takíto občania sú v prevažnej miere poberateľmi invalidných dôchodkov.

Ďalšou významnou skupinou ľudí, ktorých možno zaradiť medzi ohrozených rizikom sociálneho vylúčenia, sú deti odkázané na pomoc cudzích a prípadne iné sociálne ohrozené skupiny obyvateľov.

V budúcom období možno predpokladať zvýšený záujem občanov o sociálne služby, keďže dochádza k starnutiu populácie, čo predstavuje celoeurópsky trend.

Domový a bytový fond

Bývanie je hlavnou funkciou v riešenom území. Táto funkcia je reprezentovaná takmer výlučne tradičnou zástavbou rodinných domov, zväčša jednopodlažných.

Priestorové usporiadanie je typické pre vidiecku uličnú zástavbu s jedno a dvojpodlažnými rodinnými domami v rôznych formách podľa doby ich výstavby. Individuálna bytová výstavba sa zintenzívnila v posledných rokoch. V súčasnosti prebieha bytová výstavba v prielukách a niekoľkých nových lokalitách. Po vyčerpaní týchto plôch bude potrebné vymedziť nové plochy pre bytovú výstavbu, v rámci zastavaného územia i mimo neho.

Úroveň bývania je jednou zo základných charakteristík životnej úrovne obyvateľstva. Jej vývoj úzko súvisí s rastom počtu obyvateľstva, jeho štruktúrou a rozmiestnením. Ovplyvňuje úroveň reprodukcie pracovných síl, pôsobí na celkový životný štýl obyvateľstva.

Tab. 25: Základné charakteristiky bytov v obci Hradište p.Vr. – I.

Byty															
spolu	obývané														
	spolu	podľa formy vlastníctva					podľa počtu obytných miestností					podľa veľkosti obytnej plochy v m ²			
		z toho					z toho					z toho			
		vlastné byty v byt. domoch	byty vo vlast. rodin. domoch	obecné byty	družstevné byty	iné	1	2	3	4	5+	do 40	40-80	81-100	100 +
320	223	13	194	0	2	11	9	46	64	58	46	32	145	21	25

Zdroj: SODB 2011, Štatistický úrad SR, 2013

Tab. 26: Základné charakteristiky bytov v obci Hradište p.Vr. – II.

Byty																
obývané										neobývané						s nezistenou obývanosťou
podľa typu kúrenia				podľa zdrojov energie používaných na vykurovanie						spolu	podľa dôvodov neobývanosti					
z toho				z toho							v tom					
ústredné diaľkové	ústredné lokálne	iný	bez kúrenia	plyn	elektrina	kvapalné palivo	pevné palivo	iný	žiadny		zmena vlastníkov	určené na rekreáciu	nespôsobilé na bývanie	z iných dôvodov		
6	150	59	0	154	2	1	59	0	0		93	12	55	18	8	
															3	

Zdroj: SODB 2011, Štatistický úrad SR, 2013

V čase Sčítania obyvateľov, domov a bytov (SODB) v roku 2011 v obci bolo 320 bytov, z toho 223 bytov bolo trvalo obývaných bytov. Na bytovom fonde obce dominantný

podiel mali rodinné domy. Veľká časť neobývaných bytov je určitou rezervou pre skvalitňovanie domového fondu, nakoľko po ich rekonštrukcii sa spravidla zvýši ich vybavenosť.

Trvalo obývané domy vykazujú nepriaznivú vekovú štruktúru, priemerný vek domového fondu je nad celoslovenským priemerom. Od veku bytov čiastočne závisia aj všetky ostatné charakteristiky, počínajúc veľkosťou, až po ich technické vybavenie.

Bývanie a jeho úroveň patria k dôležitým aspektom celkových životných podmienok obyvateľstva. Byt neplní iba materiálnu funkciu prirodzených potrieb rodiny ako základnej jednotky spoločnosti, ale zároveň je výraznou zložkou kultúrneho štandardu obyvateľstva a v nemalej miere aktívne pôsobí na regeneráciu ľudí.

Tab. 27: Základné charakteristiky obývaného domového fondu
v obci Hradište p. Vrátnom

Domy														
spolu	obývané													
	spolu	podľa typu			podľa formy vlastníctva						podľa obdobia výstavby			
		z toho			z toho						z toho			
		rodinné domy	bytové domy	iné	fyzické osoby	štát	obce	iné právnické osoby	kombinácia vlastníkov	iné	do roku 1945	1945-1990	1991-2000	2001 a neskôr
305	206	202	2	1	197	0	0	0	4	0	52	133	10	3

Zdroj: SODB 2011, Štatistický úrad SR, 2013

Tab. 28: Základné charakteristiky neobývaného domového fondu
v obci Hradište p. Vrátnom

Domy											
neobývané											
spolu	podľa dôvod neobývanosti					podľa obdobia výstavby					s nezistenou obývanosťou
	v tom					v tom					
	zmena vlastníkov	určené na rekreáciu	uvoľnené na prestavbu	nespôsobilé na bývanie	z iných dôvodov	do roku 1945	1945-1990	1991-2000	2001 a neskôr	nezistené	
98	12	55	2	17	12	0	1	0	0	97	1

Zdroj: SODB 2011, Štatistický úrad SR, 2013

Tab. 29: Základné charakteristiky obývaných bytov v rodinných domoch
v obci Hradište p. Vrátnom

Obývané byty v rodinných domoch													
spolu	podľa celkovej podlahovej plochy bytu v m ²				podľa zásobovania vodou (vodovod)				podľa vybavenosti domácností			podľa pripojenia	
	z toho				z toho				mobilný telefón	osobný počítač/notebook	osobné auto	na pevnú telefónnu linku	na internet
	□ 40	40-80	81-120	120+	v byte zo spoločného zdroja	v byte z vlastného zdroja	mimo bytu	bez vodovodu					
211	11	53	104	43	179	22	0	2	174	93	116	99	87

10Zdroj: SODB 2011, Štatistický úrad SR, 2013

Tab. 30: Základné charakteristiky obývaných bytov v bytových domoch
v obci Hradište p. Vrátnom

Obývané byty v bytových domoch													
spolu	podľa celkovej podlahovej plochy bytu v m ²				podľa zásobovania vodou (vodovod)				podľa vybavenosti domácností			podľa pripojenia	
	z toho				z toho				mobilný telefón	osobný počítač/ notebook	osobné auto	na pevnú telefónnu linku	na internet
	□40	40-80	81-120	120+	v byte zo spoločného zdroja	v byte z vlastného zdroja	mimo bytu	bez vodovodu					
10	0	5	4	1	9	1	0	0	9	4	8	2	5

Zdroj: SODB 2011, Štatistický úrad SR, 2013

Celkový charakter životnej úrovne obyvateľstva sa prejavuje rastom hmotnej spotreby obyvateľstva a jej kvality. Konkrétnym prejavom toho je vysoká vybavenosť domácností predmetmi dlhodobej spotreby.

Tab. 31: Vývoj počtu postavených rod. domov a bytov v obci v období 2007-2014

Rok	2007	2008	2009	2010	2011	2012	2013	2014
Počet postavených rod. domov (v rámci IBV)	0	0	2	0	1	1	3	1
Počet postavených bytových domov / počet bytov (v rámci HBV)	0	0	0	0	0	0	0	0

Zdroj: Obecný úrad

Zástavba v riešenom území je v pomerne dobrom technickom stave a asanácie nie sú potrebné. Rozširovanie existujúceho stavebného fondu je možné riešiť prestavbami existujúcich objektov – rekonštrukcia, dostavba, nadstavba, resp. novou výstavbou.

Predpokladaným zdrojom dopytu po nových bytoch bude predovšetkým prílev obyvateľov z Bratislavy, okresného mesta a okolitých obcí. Tento trend sa prejavuje už niekoľko rokov, zatiaľ so striedavou dynamikou. Naplnenie potenciálu obce získavať nových obyvateľov migráciou závisí predovšetkým od rozvojovej politiky obce, udržania a zlepšenia kvality života v obci, od situácie na trhu práce, spektra poskytovaných služieb a ďalších faktorov.

Novú výstavbu objektov na bývanie je vhodné situovať formou RD predovšetkým do prelúk v jestvujúcej zástavbe do založených lokalít (kde je už zahájená, alebo územne pripravená výstavba) a ďalej do nových ucelených lokalít. Tieto lokality je potrebné doriešiť následnou dokumentáciou – urbanistickou štúdiou, ako podkladom pre územné konanie v príprave jednotlivých stavieb.

Dopravná a technická infraštruktúra

Rozvoj infraštruktúry je jedným zo základných predpokladov rozvoja každého regiónu i obce a výrazne ovplyvňuje hospodársky potenciál, spôsob života a životnú úroveň obyvateľstva.

Dopravná infraštruktúra

Kvalitná dopravná infraštruktúra a dobrá dopravná dostupnosť sú základné predpoklady rozvoja obce, ktoré významne ovplyvňujú jej hospodársky potenciál, spôsob života i životnú úroveň jej obyvateľov. Veľký význam dopravy je daný jej podstatným vplyvom na efektivitu dovozu vstupov do územia a vývozu výstupov výroby z daného územia.

Záujmové územie sa nachádza v blízkosti križovatiek viacerých ciest európskeho významu, čo v budúcnosti môže znamenať silný rozvojový impulz pre daný región.

V blízkosti obce prechádza významný európsky multimodálny koridor:

- koridor č. IV (Berlín / Norimberg-Praha-Kúty-Bratislava-Nové Zámky / Komárno-Štúrovo-Maďarsko lokalizovaný pre trate železničnej a kombinovanej dopravy).

Tento dopravný koridor patrí medzi najvýznamnejšie komunikačné osi v Európe. V budúcnosti teda nevyhnutnou úlohou bude využiť prítomnosť tohto európskeho komunikačného systému (bude potrebné zlepšiť infraštruktúrne prepojenia na tento multimodálny koridor).

Cestná infraštruktúra

Obec má relatívne dobrú dopravnú polohu aj vo vzťahu k diaľničnému systému Európy: 45 km západne od obce prechádza diaľnica E 65, 32 km východne od obce prechádza diaľnica E 75.

Najvýznamnejším cestným ťahom prechádzajúcim v blízkosti obce Hradište p. Vr. je cesta I/51, ktorá je významnou medziregionálnou komunikáciou celoslovenského významu. V hierarchii dopravných nadradených medzinárodných trás (Česká republika – Slovenská republika) východ–západ reprezentuje prepojenie druhého rádu. Prieťah riešeným územím tvorí medziľahlú polohu cestného ťahu Hodonín – Holíč – Senica – Trnava – Nitra – Levice – Hontianske Nemce. Cesta I/51 prechádza centrálnou časťou sídla.

Druhým najvýznamnejším cestným ťahom riešeného územia je cesta II/501 – ktorá je súčasťou regionálnej cesty druhého rádu vedenej v dopravnom koridore pod masívom Malých Karpát. Cesta II/501 do riešeného územia vchádza zo smeru Brezová pod Bradlom a v rámci usporiadania základného komunikačného systému vytvára severnú radiálnu komunikáciu. Cesta II/501 vychádza z cesty I/51 v smere na Rohožník a Lozorno.

Miestne komunikácie majú bezprašnú povrchovú úpravu (všetky miestne komunikácie majú spevnený povrch) a rôzne šírkové a smerové usporiadanie. Spravidla medzi komunikáciou a oplotením rodinných domov sú zelené pásy a vo väčšej časti aj spevnené plochy formou chodníkov.

V strednodobom horizonte je potrebná rozsiahla rekonštrukcia miestnych komunikácií a chodníkov vzhľadom na bezpečnosť a plynulosť dopravy.

Železničná doprava

Obec Hradište p Vr. nie je priamo napojená na európsky železničný systém. Môže tak urobiť iba cez obec Jablonica. Systém železničnej dopravy tvoria dve trate ŽSR vytvárajúce významnejší železničný uzol:

- železničná trať č. 116 – Trnava-Kúty – v rámci kategorizácie železničných tratí je nadradená jednokoľajná a elektrifikovaná, v rámci medzinárodnej Európskej dohody ADC a AGTC je súčasťou tranzitného medzinárodného koridoru,
- železničná trať č. 117 – Jablonica-Brezová pod Bradlom – reprezentuje regionálne dopravné vzťahy v riešenom priestore (avšak od roku 2003 na nej bola pozastavená pravidelná osobná doprava).

Hromadná doprava

Základný systém hromadnej dopravy vymedzeného územia predstavuje autobusová a železničná doprava. Úroveň regionálnych väzieb je zabezpečená prímestskou autobusovou a železničnou dopravou. Táto sa nadväzuje na sieť lokálnych a celoštátnych spojení.

Integrovaný regionálny systém hromadnej dopravy zabezpečuje organizáciu a prepojenie hlavných zložiek hromadnej cestnej dopravy v hlavných smeroch pohybu cestujúcich, ktorými pre riešené územie sú:

- cesty do obvodného/okresného centra Senica (24 km),
- cesty do krajského centra Trnava (35 km),
- cesty do regionálneho centra Brezová pod Bradlom (5 km),
- cesty do regionálneho centra Myjava (19 km)
- cesty do ďalších regionálnych centier Malacky (50 km) a Holíč (39 km),
- cesty do hlavného mesta Bratislava (85 km),
- cesty do významnej českej metropoly Brno (112 km).

Ostatné druhy dopravy

Nemotorová a pešia doprava reprezentujú v sídle Hradište pod Vrátnom najväčší podiel v rámci dopravnej vnútrošidelnej práce. Zdrojové miesta pešej dopravy korešpondujú najmä s priestormi súvisiacimi s uzlovými miestami hromadnej dopravy, ako i so zariadeniami vyššej občianskej vybavenosti, kde je predpoklad väčšej koncentrácie osôb.

Konfigurácia terénu, rozmiestnenie funkcií bývania, vybavenosti, práce a rekreácie v sídle dávajú predpoklady k významnejšiemu postaveniu bicyklovej dopravy ako jedného zo základných vnútrošidelných dopravných systémov a ekologicky najefektívnejšieho druhu dopravy. Smerovanie lokálnych cyklistických trás je orientované na vzťahy na centrálnu časť obce. Intenzita cyklistickej dopravy je najväčšia v profiloch ciest smerom na Brezovú alebo Prietrž s propojením na Štefánikovu cyklomagistrálu.

V rámci regionálnych dopravných vzťahov trasy bicyklovej dopravy sú identifikované v súbehu s cestami druhých a tretích tried, ktoré sa v územnom pláne navrhujú orientovať na nasledovné cieľové lokality:

- vzťahy k rekreačným cieľom vo väzbe na vodnú nádrž Kunov,
- vzťahy k rekreačným cieľom CHKO Malé Karpaty, Brezová pod Bradlom,
- vzťahy k rekreačným cieľom Myjavskej pahorkatiny,

- vzťahy na administratívne a socioekonomické centrá,
- vzťahy na kúpele Smrdáky.

Letisko s verejnou dopravou osôb a nákladov sa nachádza cca. v 85 km vzdialenosti v Bratislave.

V strednodobom horizonte je potrebné vybudovať systém cyklistických chodníkov zabezpečujúcich prepojenie s okolitými obcami.

Zásobovanie pitnou a úžitkovou vodou

Obec Hradište pod Vrátnom je zásobovaná kvalitnou pitnou vodou - zdrojom vody je prameň Okence v správe Bratislavskej vodárenskej spoločnosti a.s..

Stav vodovodnej siete umožňuje väčšine obyvateľov obce, ako aj organizáciám a podnikateľom napojiť sa na kvalitnú pitnú vodu z verejného vodovodu..

Kanalizácia a čistenie odpadovej vody

V obci Hradište pod Vrátnom nie je vybudovaná verejná kanalizácia a nenachádza sa tu ani čistiareň odpadových vôd. V strednodobom horizonte sa plánuje vybudovanie čistiarne odpadových vôd.

Dažďové vody z komunikácií, z nehnuteľností a zo spevnených plôch sú odvádzané jestvujúcimi prícestnými odvodňovacími rigolmi pozdĺž komunikácií voľne do terénu.

Zásobovanie elektrickou energiou, verejné osvetlenie

Obec Hradište pod Vrátnom je zásobovaná elektrickou energiou na dobrej úrovni, výkon transformátorov vyhovuje súčasným požiadavkám obce.

Verejné osvetlenie je riešené inštalovaním výbojkových svietidiel na jestvujúcich elektrických betónových stĺpoch. V roku 2003 bola realizovaná rekonštrukcia verejného osvetlenia, staré svietidlá boli vymenené za nové, úspornejšie.

Zásobovanie plynom

Kompaktne zastavaná časť obce je plynofikovaná. Zdrojovým plynovodom pre zásobovanie obce je VTL plynovod, prechádzajúci neďaleko od obce. Zemný plyn je v prevažnej miere využívaný na vykurovanie, prípravu teplej vody a varenie. V prípade výstavby nových rodinných domov, objektov občianskej vybavenosti je možnosť predĺženia plynových rozvodov k týmto objektom.

Telekomunikácie

Rozvoj telekomunikácií za posledné desaťročie zaznamenal výrazný kvantitatívny i kvalitatívny rast, predstihujúci mnohonásobne rozvoj ostatných odvetví technickej infraštruktúry. Je to jednak prestavbou a rekonštrukciou pevnej telefónnej siete a ústrední, ale hlavne rozvojom mobilných telefónnych systémov a ich plošného uplatnenia a rozvojom internetovej siete.

Riešené územie z hľadiska telefonizácie je zaradené do uzlového telefónneho obvodu UTO Senica a z hľadiska vyššej telefónnej úrovne do primárnej oblasti PO Senica. V obci je vybudovaná automatická telefónna ústredňa v budove pošty, v digitálnej technológii. Kapacita je v súčasnej dobe dostatočná. Územím obce prechádza optický kábel OOK a DK.

Pri novej výstavbe je potrebné rešpektovať trasy diaľkových a miestnych telekomunikačných káblov.

Obec má dobré GSM pokrytie od všetkých troch mobilných operátorov (Orange a.s., Slovak Telekom a.s., O2 Slovakia s.r.o.).

V obci je dostupný aj širokopásmový internet. V rámci informačných technológií je potrebné v nasledujúcich rokoch rozšíriť dostupnosť širokopásmového internetu pre obyvateľov.

Hospodársko-ekonomický potenciál obce

Ekonomický potenciál obce Hradište p. Vr. je nižší ako priemer Slovenska. Širší priestor obce – okres Senica – patrí do kategórie priemyselnno-poľnohospodárskych regiónov SR.

Obec Hradište p. Vr. má primárne obytnú funkciu s poľnohospodárskou výrobou v katastri obce, bez výraznejšieho zastúpenia aktivít sekundárneho a terciárneho sektoru.

Poľnohospodárstvo

Poľnohospodárstvo je rozšírenou aktivitou v záujmovom území. Celková výmera poľnohospodárskeho pôdneho fondu v obci je 806,1 ha, čo predstavuje 32,0% z jej celkovej výmery. O strednej intenzite poľnohospodárskej výroby svedčí podiel poľnohospodárskej pôdy využívannej ako orná pôda (73,6%).

Tab. 32: Štruktúra poľnohospodárskeho pôdneho fondu v obci (v m²)

Obec	Celková výmera v m ²	Orná pôda	Chmelnice	Vinice	Záhrady	Ovocné sady	Trvalé trávne porasty	Výmera v m ² pre poľnohospodársku pôdu
Hradište pod Vrátnom	25 194 966	5 931 777	0	0	106 330	40 462	1 982 824	8 061 393

Poznámka: Údaje k 31.12.2014
Zdroj: Štatistický úrad SR, 2015

Na poľnohospodárskej pôde v katastroch obce hospodária drobnopodstatelia, ale aj veľké poľnohospodárske podniky.

Najväčším agropodnikom obce je Roľnícke družstvo " Vrátno ", Hradište pod Vrátnom, ktoré je zároveň najväčším zamestnávateľom v obci.

Rastlinná produkcia je výrazne ovplyvňovaná produkčným potenciálom pôd. Záujmový región patrí do stredneproduktnej poľnohospodárskej oblasti Slovenska. Rastlinná výroba obce sa zameriava prevažne na pestovanie obilnín.

Živočíšna výroba je druhou základnou časťou poľnohospodárskej výroby, ktorej prvoradou úlohou je produkcia živočíšnych výrobkov pre spotrebu obyvateľstva, ako aj poskytovanie ďalších surovín pre priemyselnú výrobu. Živočíšna výroba obce sa zameriava prevažne na chov hovädzieho dobytku.

Všetky opatrenia v rastlinnej a živočíšnej výrobe sa musia smerovať k tomu, aby sa dosiahla primeraná rentabilita výroby, za dodržania pravidiel ochrany vôd, pôdy a ovzdušia. Z ekologického hľadiska je dôležité podstatné obmedzenie používania anorganických hnojív a chemických prípravkov na ochranu rastlín. V rastlinnej výrobe sa i do budúcnosti predpokladá zachovanie jej intenzity s podmienkou udržiavania ekologickej stability poľnohospodárskej krajiny.

Obec (ako aj jej mikropriestor) poskytuje výborné možnosti pre poľovníkov prakticky na celom svojom území, kde vďaka ochrane a cieľavedomej starostlivosti žije široká škála poľovnej zveri (srnec, zajac, bažant). Poľovné združenie Hradište – Osuské má vyše 44 členov a obhospodaruje poľovný revír o výmere 3058,68 ha.

Priemysel

Rozvoj priemyslu v mikropriestore obce (v obvode/okrese Senica) je v podstate spojený s realizáciou programu industrializácie zo 60-tych rokov, ktorého cieľom bolo

vybudovanie priemyselnej základne v dovtedy ekonomicky slabo rozvinutých a prevažne poľnohospodársky orientovaných oblastiach. Okrem spoločensko-politických faktorov sa v lokalizácii priemyslu v danom regióne uplatnili aj ďalšie faktory, a to hlavne dostatok pracovnej sily a čiastočne ekonomicko-geografická poloha.

Priemyselná výroba obce je slabá, druhý sektor zastupujú predovšetkým odvetvia nadväzujúce na miestne suroviny a na tradíciu výroby: (napr. výroba pružín a výrobkov z drôtu; píliarska výroba; stolárstvo; zámočníctvo; výroba kovových konštrukcií atď.).

Medzi základné ciele obce z hľadiska riešenia rozvoja priemyselnej výroby patrí vytvorenie podmienok pre rozvoj hospodárskych aktivít obce, pre tvorbu nových pracovných príležitostí a rozvoj zamestnanosti na území obce, predovšetkým pre miestne pracovné sily.

Trhové služby, maloobchod

Škála poskytovaných trhových služieb v obci nie je široká, avšak vo väčšine prípadov sa rozvíjajú na základe živnostenských oprávnení a v prevažnej miere v priestoroch rodinných domov (prípadne vo vyčlenených priestoroch pre tento účel). V obci sa nachádzajú služby, ako: sprostredkovateľská činnosť v oblasti obchodu a služieb, povrzníctvo, obchodná činnosť s ovocím, zeleninou a kvetmi, cestná nákladná doprava, autoopravovňa, klampiarstvo, kvetinárstvo, holičstvo atď

Záverečnú časť pohybu materiálnych produktov na ich ceste od výroby k spotrebe zabezpečuje maloobchod, ktorého cieľom je predaj vyrobených tovarov spotrebiteľom.

Obchodná sieť je zastúpená: - predajňami potravín,
- predajňami rozličného tovaru,
- predajňami textilu, ovocia, zeleniny, drogérie.

Priemerný obrat maloobchodov na jedného obyvateľa je mierne pod celoslovenským priemerom.

K 1.08.2015 základná charakteristika štruktúry predajní v obci Hradište p. Vrátnom bola nasledovná:

- POTRAVINY - COOP Jednota
- Pohostinstvo
- Reštaurácia
- Bar
- Predajňa rozličného tovaru
- Predajňa kvetín
- Predajňa textilu

V riešenom území sa nenachádzajú zariadenia peňažných služieb okrem Poštovej banky a.s. na miestnom poštovom úrade, ktorý sa nachádza v centre obce.

Podnikateľská aktivita

Tab. 33: Zoznam podnikateľských subjektov

	Názov podn. subjektu	predmet činnosti
1.	2M Company s.r.o.	Opracovanie drevnej hmoty a komponenty z dreva
2.	AUTODOPRAVA MIHÁL, s.r.o.	Nákladná cestná doprava
3.	BOHUMIL Mihál - autodoprava	Cestná motorová doprava
4.	HAZDMI, s.r.o.	Nákladná cestná doprava, opravy cestných motorových vozidiel
5.	Hološka, spol. s r.o.	Ubytovacie služb, maliarske a natieračské práce, výroba berónu
6.	KALOKAGATHIS s.r.o.	Vzdelávacia činnosť
7.	LVMT s.r.o.	Odevná výroba, služby
8.	Milan Matovič	Nákladná cestná doprava
9.	MOGUL SLOVAKIA, s.r.o.	Nákladná cestná doprava, predaj oleja a mazív
10.	Roľnícke družstvo " Vrátno ", Hradište pod Vrátnom	Poľnohospodárska výroba, preprava, ťažba štrkopiesku
11.	V - Masár, spol. s r.o.	Výrobky z betónu, cementu a sadry
12.	VRANART, spol. s r.o.	Keramická výroba, dizajnérske práce, počítačové, služby

Zdroj: Obecný úrad, 2015
Stav k 1.8.2015

Z celkového počtu podnikateľských subjektov v obci vyše 90% tvoria fyzické osoby. Podnikateľská aktivita vyjadrená podielom fyzických a právnických osôb na celkovom počte obyvateľstva je relatívne dobrá. Rozhodujúca väčšina podnikateľov vyvíja svoju činnosť v službách. Z pohľadu zamestnanosti efektívna by bola podpora aktivít vykonávaných fyzickými osobami v rámci živnostenského podnikania.

Tab. 34: Vývoj počtu fyzických osôb – podnikateľov v obci v období 2004-2014

2004	2005	2006	2007	2008	2009	2010	2011	2012	2013	2014
49	49	61	53	55	50	53	48	42	40	43

Zdroj: Štatistický úrad SR, 2015

Tab. 35: Vývoj počtu fyzických osôb – samostatne hospodáriacich roľníkov v obci v období 2004-2014

2004	2005	2006	2007	2008	2009	2010	2011	2012	2013	2014
14	13	12	9	7	4	4	3	3	3	3

Zdroj: Štatistický úrad SR, 2015

Cestovný ruch

Cestovný ruch je interdisciplinárne odvetvie hospodárstva, na jeho realizácii sa podieľa mnoho ďalších oblastí, ako sú poľnohospodárstvo, priemysel, stavebníctvo, služby a pod. Predstavuje komplex vzťahov a javov, ktoré výrazne prispievajú k tvorbe pracovných miest, navyše investičné náklady na pracovné miesta sú nižšie než v priemysle.

Národný program rozvoja cestovného ruchu SR na základe zhodnotenia ponukovej stránky územia a jeho vybavenosti a posúdenia dlhodobých vývojových tendencií dopytu v cestovnom ruchu navrhuje rozvíjať nasledovné nosné formy cestovného ruchu: **a)** Letná rekreácia, pri vodných plochách založená na kúpaní a vodných športoch, hobby turizmus, cykloturizmus, rôzne alternatívne tzv. soft formy cestovného ruchu, poľovnícky cestovný ruch, rôzne športy. **b)** Mestský a kultúrny cestovný ruch. **c)** Zdravotný cestovný ruch v jeho klasickej liečebnej podobe, ktorý je potrebné zachovať a popritom rozvíjať zdravotný cestovný ruch (relax, fitness, prevencia, skrášľovanie, kondícia), ktorý začína prudko rásť prakticky v celosvetovom rozsahu. **d)** Vidiecky cestovný ruch a agroturistika. **e)** Doplnkové formy cestovného ruchu.

Na základe hore uvedenej klasifikácie nosných foriem cestovného ruchu Slovenska obec Hradište p. Vr. má reálny potenciál predovšetkým pre rozvoj vidieckej turistiky. Krásna príroda obce i jej okolia má potenciál priťahovať návštevníkov (poľovníkov, turistov, cykloturistov, bežkárov atď.) v každom ročnom období.

Cestovný ruch v mikropriestore obce

Širší priestor obce Hradište p. Vr. sa vyznačuje diverzitou vidieckej krajiny, zachovalým jedinečným ľudovým umením, zvykmi a folklórom, čo vytvára priaznivé predpoklady pre rozvoj vidieckeho turizmu a agroturistiky.

V mikropriestore obce Hradište p. Vr. najvýznamnejšími turistickými cieľmi sú:

- mesto Senica – nachádza sa približne 15km od obce Jablonica smerom na západ; mesto je významným regionálnym kultúrnym centrom; v meste sa nachádza Záhorská galéria s celoregionálnou pôsobnosťou,
- Dobá voda – turistika, cykloturistika, fara - pôsobisko Jána Hollého, kúpalisko, hrob Jána Hollého (1849) na starom cintoríne, staré pomníky od miestnych

kamenárov, v štýle zľudovelého baroka, drobná architektúra, Dobrovodský prajer pri kostole, zrúcaniny hradu Dobrá voda z 13. Storočia, ktorý slúžil ako strážny hran na ochranu Českej cesty.

- Rozhľadňa v obci Prietrž, osada Rehúši, pamätník, múzeum roľníctva, pamätná izba s históriou obce, výroba ručného papiera, folklórne tradície
- hrad Korlátko – zrúcaniny gotického hradu na západnom svahu Malých Karpát (455 m n.m.) v k.ú. susednej obce Cerová; z hradu je pekný výhľad na sever Záhoria; hrad bol postavený ako strážny hrad na ochranu Českej cesty prechádzajúcej Malými Karpatmi Bukovskou brázdou v druhej polovici 13. storočia; hrad bol obývaný do začiatku 18. storočia, keď sa panstvo presťahovalo do nového kaštieľa v podhradí,
- zrúcanina hradu Branč – nachádza sa cca 20 km smerom na Myjavu cez Senicu,
- Plavecký hrad – nachádza sa nad obcou Plavecké Podhradie na kopci Pohanská na západnom úpätí Malých Karpát,
- Smolenický zámok – zámok sa nachádza na východnom úpätí Malých Karpát v obci Smolenice a je obklopený veľmi pekným a udržiavaným parkom; v blízkosti zámku je zachovaná časť vonkajšej hradby so strelnicou, ktoré sú pozostatkami pevnosti, ktorá v minulosti strážila Českú cestu; zámok je vo vlastníctve Slovenskej akadémie vied a názov zámku je dnes „Domov vedeckých pracovníkov Smolenice“; zámok je určený na rekreáciu, ale aj na vedecké konferencie, semináre či workshopy (jeho zariadenie je podobné hotelovému, má jedálne, salóny, spálne a navyše konferenčné haly),
- jaskyňa Driny – jediná sprístupnená jaskyňa v CHKO Malé Karpaty (dlhá 680 m, avšak dĺžka verejnosti prístupnej prehliadkovej trasy je len 450 m) v Smolenickom krase; zaujímavá svojou genézou a bohatou sintrovou výzdobou; jaskyňa je vytvorená v spodnokriedových rohovcových vápencoch koróziou atmosférických vôd,
- Sobotište – habánske dvory, múzeum Samuela Jurkoviča – zakladateľa družstevníctva na Slovensku,
- mohyla generála M.R. Štefánika – mohyla sa nachádza na vrchu Bradlo, nad cestou medzi mestom Brezová pod Bradlom a Košariskami, pamätná izba v obci Košariská,
- kúpele Smrdáky – významné liečebné kúpele na liečbu psoriázy a ekzémov, lokálnych dermatitíd, akné a artritckej psoriázy,
- Šaštín – bazilika – pútnické miesto,
- vodné nádrže Koválov a Kunov – pobyt pri vode, vodné športy,
- pohorie Malé Karpaty – pobyt v horách, pešia turistika, horská cykloturistika, zimné športy,
- Hlboké – pamätná izba a mohyla Jozefa Miloslava Hurbana, – slovenský spisovateľ a básnik. Uzákonenie spisovnej slovenčiny.

Súčasná úroveň návštevnosti obce je nízka – cestovný ruch však má výrazne väčší, zatiaľ nevyužitý potenciál. V blízkej budúcnosti prvoradou úlohou pre rozvoj cestovného ruchu v obci bude:

- rozvíjať a skvalitniť služby cestovného ruchu,
- rozvíjať kvalitnú propagáciu a marketingové aktivity produktov a tak zabezpečovať efektívne využitie už existujúcich, ako aj plánovaných služieb cestovného ruchu.

V ďalšom rozvoji rekreačnej funkcie obce veľké rezervy predstavujú:
⇒ zrekonštruované pomníky a oddychové miesta v k.ú. obce.

V strednodobom horizonte je potrebné realizovať vybudovanie bezpečných cyklotrá, ubytovacích a stravovacích zariadení, čo by mala prispieť k zlepšeniu atraktivity obce i jej regiónu, k zvýšeniu zamestnanosti, kvality poskytovaných služieb, zvýšeniu návštevnosti, predĺženiu doby pobytu, zvýšeniu kvality života v regióne.

V strednodobom horizonte je potrebné zvyšovať atraktivitu obce pre rozvoj cestovného ruchu:

- *vydávaním propagačných materiálov a organizovaním podujatí na propagáciu rôznych foriem turizmu v obci,*
- *zlepšením orientácie turistov rozmiestnením turisticko-informačných tabúl,*
- *vybudovaním cyklochodníkov zabezpečujúcich napojenie obce na cyklochodníkový*

Súčasná úroveň návštevnosti obce je nízka, potenciál cestovného ruchu sa ešte nevyužíva. V blízkej budúcnosti prvoradou úlohou pre rozvoj cestovného ruchu v obci bude:

- rozvíjať a skvalitniť služby cestovného ruchu (je potrebné zlepšovať podmienky a podporovať rozvoj reštauračných a ubytovacích služieb v obci),
- rozvíjať kvalitnú propagáciu a marketingové aktivity produktov a tak zabezpečovať efektívne využitie už existujúcich, ako aj plánovaných služieb cestovného ruchu.

Občianska vybavenosť obce

Občiansku vybavenosť v obci charakterizujú zariadenia v oblasti administratívy, kultúry, športové a sociálne zariadenia. Vybavenosť obce službami je rozmanitá a ich účel závisí od ľudských zdrojov, tradícií, podmienok a špecifických daností okolitého mikropriestoru.

Administratíva

V zmysle zákona o obecnom zriadení obec má dva orgány: obecné zastupiteľstvo a starosta obce. Každý z orgánov obce má svoje samostatné postavenie dané ústavou a zákonmi a nie sú vo vzťahu vzájomnej podriadenosti či nadriadenosti. Obyvatelia obce nepriamo, prostredníctvom týchto dvoch orgánov vykonávajú samosprávu obce. Ďalšie orgány, ako je napr. obecný úrad, komisie a pod. sú len odvodenými orgánmi obecného zastupiteľstva. Obecný úrad, ktorý je výkonným orgánom obecného zastupiteľstva a starostu, zabezpečuje organizačné a administratívne veci obecného zastupiteľstva a starostu, ako aj orgánov zriadených obecným zastupiteľstvom. Stavebné povolenia pre obec sa vydávajú na Spoločnom stavebnom úrade v meste Senica. Školský úrad pre riešené územie je tiež spoločný a nachádza sa v meste Senica.

Pre skvalitňovanie riadenia lokálneho rozvoja bola realizovaná rekonštrukcia budovy obecného úradu v roku 2014.

Školstvo

Základnú školskú infraštruktúru obce tvoria 2 školské zariadenia, ktoré sú v zriaďovateľskej pôsobnosti obce Hradište p. Vr.: 1 materská škola a 1 základná škola.

Materská škola je lokalizovaná v budove základnej školy. Počet detí v materskej škole má stabilný charakter.

Tab. 36: Vývoj počtu detí a žiakov v materskej škole a základnej škole v období 2008-2015

Školský rok	Názov a adresa MŠ	Názov a adresa ZŠ
2006/2007	21	22
2007/2008	20	22
2008/2009	14	22
2009/2010	16	20
2010/2011	12	18
2011/2012	9	23
2012/2013	10	17
2013/2014	18	14
2014/2015	20	10

Zdroj: Obecný úrad, 2015

Základná školská dochádzka sa zabezpečuje v jednej základnej škole (ročníky 1-4), ktorá patrí do siete štátnych základných škôl. Od 5. Ročníka dochádzajú žiaci z Hradišťa pod Vrátnom a Osuského do plnoorganizovanej základnej školy do Jablonice. Počet žiakov v základnej škole má klesajúci charakter – v školskom roku 2014/2015 základnú školu navštevovalo 10 žiakov.

Demografická prognóza riešeného územia nevyžaduje nároky na nové kapacity miestnych školských zariadení.

Školská dochádzka na strednom stupni sa zabezpečuje v hlavne okresnom meste Senica, ako aj v Myjave alebo Trnave.

V strednodobom horizonte je potrebné realizovať rekonštrukciu objektov materskej i základnej školy, ktoré aktivity by mali zlepšiť technický stav objektov predškolskej infraštruktúry, znížiť prevádzkové náklady a energetickú náročnosť objektov predškolskej a školskej infraštruktúry.

Zdravotníctvo, sociálne služby

Základné zdravotnícke služby pre obyvateľov obce Hradište pod Vrátnom sú zabezpečené v zdravotnom stredisku v susednom meste Brezová pod Bradlom.

Komplexnejšie zdravotnícke služby a nemocničné ošetrenia sú zabezpečované v meste Senica, Myjava a Skalica.

V riešenom území nie sú zastúpené zariadenia sociálnej starostlivosti – zariadenia pre starých a sociálne odkázaných občanov a zariadenia pre deti.

V obci funguje základná organizácia Slovenského červeného kríža.

Obec vzhľadom na blízkosť k významnému mestskému sídlu a rozpočtové obmedzenia nedisponuje zariadeniami sociálnej infraštruktúry.

Kultúra, šport a ostatné služby

Kultúra je nielen ozdobou našej spoločnosti, ale je nezastupiteľnou sférou spoločenského života v dnešnej dobe. Pôsobí na myslenie a duchovne obohacuje celkový život človeka.

Rozvoj miestnej kultúrnej činnosti, organizovanie umeleckej činnosti, kultúrnych podujatí, záujmových činností a súťaží, výstav, divadelných predstavení a koncertov zabezpečuje predovšetkým kultúrny dom (s kapacitou 150 sedadiel), ktorý sa nachádza v centre obce v samostatnej budove a ktorého rekonštrukcia a prestavba prebieha v súčasnosti (na základe plánov rekonštrukčné a stavebné práce budú ukončené v lete 2008).

V súčasnosti miestna obecná knižnica je nefunkčná.

Internetová stránka obce zabezpečujúca rozsiahle informácie o obci je www.hradistepodvratnom.sk.

Obecný úrad okrem vyššie spomenutého internetového portálu informovanie svojich občanov zabezpečuje aj vydávaním novín Hradiské noviny v štvrtročných intervaloch.

V kultúrnom živote obce veľkú tradíciu má dychová hudba – ktorú reprezentuje miestna dychová kapela Hradišťanka.

Tradičnými významnými spoločenskými akciami obce sú:

- ⇒ máj – tradičné stavenie mája,
- ⇒ júl – futbalový turnaj,
- ⇒ august – prehliadka dychových hudieb.

Najvýznamnejšími spoločenskými organizáciami riešeného územia sú: Telovýchovná jednota Družstevník Hradište pod Vrátnom, dobrovoľný hasičský zbor, Základná organizácia Jednoty dôchodcov Slovenska v Hradišti pod Vrátnom a Poľovné združenie Hradište - Osuské.

Šport má pre rozvoj spoločnosti kľúčový význam, športovanie prispieva k rozvoju osobnosti, rozvíja fyzické a duševné zdravie, vôľové vlastnosti a charakter človeka.

V zmysle zákona č. 369/1990 Zb. o obecnom zriadení, v znení neskorších zmien a doplnkov obec vykonáva okrem iného výstavbu, údržbu a správu športových zariadení, utvára podmienky pre telesnú kultúru a šport. V zmysle zákona č. 288/1997 Z.z. o telesnej kultúre obec utvára podmienky pre rozvoj telesnej kultúry, najmä na rozvoj športu pre všetkých a podporuje organizovanie telovýchovných, turistických a športových podujatí. V živote obce najpopulárnejším športom je futbal.

Verejné zariadenie pre športovú činnosť predstavuje areál futbalového ihriska Telovýchovnej jednoty Družstevník Hradište pod Vrátnom.

V strednodobom horizonte pre popularizáciu športu a pre zlepšenie podmienok športovania v riešenom území bude potrebné realizovať rozsiahlu rekonštrukciu areálu Telovýchovnej jednoty Družstevník Hradište pod Vrátnom a areálu detského ihriska pri základnej škole.

Mimovládne organizácie (občianske združenia a ďalšie právne formy neziskových združení) sú dôležitou súčasťou občianskej spoločnosti, so svojimi činnosťami prispievajú k výraznému zlepšeniu kvality života. V riešenom území z mimovládnych organizácií zastúpenie majú len občianske združenia (podmienky ich vzniku a ich právne postavenie upravuje zákon č. 83/1990 Zb. o združovaní občanov, v znení neskorších predpisov).

Tab. 38: Zoznam občianskych združení so sídlom v obci Hradište pod Vrátnom

Názov združenia	IČO	Dátum vzniku	Sídlo združenia
TJ Družstevník Hradište pod	31875041	04. 08. 1990	Hradište pod Vrátnom 121.
OZ Pod Vrátnom	45793174	04. 09. 2015	Hradište pod Vrátnom
Združenie vlastníkov poľovných	42156441	11. 11. 1994	Hradište pod Vrátnom 80.

Poznámka: Stav k 1.11..2015
Prameň: MV SR, 2007

Ostatné služby

Okrem vyššie uvedených zariadení občianskej vybavenosti v obci sa nachádzajú 1 kostol, 1 funkčný cintorín a 1 dom smútku. V súčasnosti využívaný cintorín kapacitne postačuje aj pre výhľadové obdobie, avšak v strednodobom horizonte je potrebné zlepšiť priestorové podmienky domu smútku rekonštrukciou a prístavbou.

A11. Životné prostredie a odpadové hospodárstvo

Súčasný stav kvality životného prostredia záujmového regiónu je výsledkom vzájomného priestorového a časového pôsobenia stresových faktorov rôznej intenzity.

Voda

Právna starostlivosť o vodu je vymedzená v zákone č. 364/2004 Z.z. o vodách a o zmene a doplnení niektorých zákonov (vodný zákon). Tento zákon vytvára podmienky na všestrannú ochranu povrchových vôd a podzemných vôd vrátane vodných ekosystémov a od vôd priamo závislých krajinných ekosystémov, na zlepšenie stavu povrchových vôd a na ich účelné a hospodárne využívanie.

Riešené územie patrí do povodia rieky Morava. Kvalita vody Moravy je veľmi nízka, dosahuje IV. - V. stupeň triedy čistoty.

Cez západnú polovicu zastavaného územia obce preteká Brezovský potok, ktorý je významný ľavostranný prítok rieky Myjava s dĺžkou 20 km. Brezovský potok je tokom IV. rádu. Brezovský potok pramení v [Myjavskej pahorkatine](#) na území obce [Polianka](#) v nadmorskej výške približne 420 m n. m..

Na území obce je vysoká hladina podzemnej vody. Podzemné vody najvyššieho neogénu vykazujú takmer neutrálnu reakciu (pH – 7,09), podľa obsahu rozpustených látok (662 mg/l, limit 1000 mg/l) je možné tieto podzemné vody zaradiť do skupiny stredne tvrdých vôd.

V strednodobom horizonte je potrebné realizovať úpravu potokov v obci s cieľom riešiť povodňovú ochranu obce od rozvodnených potokov, zabezpečiť kvalitnú ochranu obyvateľov obce pred povodňami a následnými škodami.

Ovzdušie

Zákon č. 478/2002 Zb. o ochrane ovzdušia, ktorým sa dopĺňa zákon č. 401/1998 Z.z. o poplatkoch za znečisťovanie ovzdušia, v znení neskorších predpisov (zákon o ovzduší) upravuje práva a povinnosti právnických a fyzických osôb pri ochrane ovzdušia pred vnášaním znečisťujúcich látok ľudskou činnosťou a spôsobom obmedzenia následkov znečisťovania.

Z hľadiska kvality ovzdušia záujmové územie patrí medzi mierne zaťažené oblasti. Na znečisťovaní ovzdušia sa v regióne v podstatnej miere podieľajú existujúce stacionárne zdroje znečisťovania ovzdušia a automobilová doprava, ktoré zaťažujú ovzdušie hlavne tuhými znečisťujúcimi látkami, SO_x, NO_x a CO.

Z hľadiska komunálnych zdrojov znečistenia ovzdušia v obci možno konštatovať, že plynifikáciou obce bolo odstránené znečistenie z lokálnych zdrojov vykurovania. V znečistení ovzdušia osobytné postavenie má poľnohospodárska výroba.

Pôda

Z hľadiska kvality pôdneho fondu riešené územie disponuje so stredne kvalitným pôdnym fondom. Podľa charakteristiky bonitovaných pôdno-ekologických jednotiek

poľnohospodárska pôda je zaradená do klimatického regiónu dostatočne teplého, suchého, pahorkatinného.

Pôdy sú na rovinách, miernych, stredných až výrazných svahoch s rôznym stupňom skeletovitosti. Pôdy na svahoch sú ohrozené pôsobením vodnej erózie, pôdy na rovinách sú ohrozené pôsobením veternej erózie.

Kontaminované pôdy sa v k.ú. obce nenachádzajú. Kontaminácia PPF a následne povrchových alebo podzemných vôd sa nepredpokladá ani z chemizácie poľnohospodárskej výroby, lebo dávky čistých živín NPK sa výrazne poklesli v poslednom desaťročí (dávky NPK sa v súčasnosti pohybujú pod 100 kg na 1 ha, čo je pod potrebou), ktorá skutočnosť sa prejavila aj na úrodách poľnohospodárskych plodín.

Poľnohospodárska pôda je v závislosti od klimatických podmienok ohrozená vodnou a veternou eróziou hlavne na lokalitách so svahovitosťou nad 7°. Hlavnou príčinou tohto javu je nevyhovujúce usporiadanie krajinnej štruktúry.

Lesy

Základným právnym predpisom upravujúcim starostlivosť o lesy je zákon č. 61/1977 Zb. o lesoch, v znení neskorších predpisov. Podľa tohto zákona lesy sú jedným z najväčších bohatstiev Slovenska, sú jednou zo základných zložiek životného prostredia a poskytujú trvalý zdroj dreva pre priemyselné odvetvia. Lesy ovplyvňujú a zlepšujú podnebie, vodné a pôdne pomery, vytvárajú prirodzené prostredie pre mnohé druhy rastlín a živočíchov, aj ich spoločenstiev, uchovávajú prírodné krásy a sú aj zdrojom zdravia a osvieženia obyvateľstva.

V záujmovom území lesy majú veľkú rozlohu a vysoký podiel – lesné pozemky predstavujú 40,8% výmery obce (celoslovenský priemer je 40%).

Hluk a vibrácie

K negatívnym faktorom, ktoré nepriaznivo pôsobia a zhoršujú kvalitu životného prostredia, patria hluk a vibrácie. Ochrana obyvateľstva pred nadmerným hlukom a vibráciami je ošetrená zákonom č. 272/1994 Z. z. o ochrane zdravia ľudí. Prípustná hodnota hluku od roku 1997 je 60 dB pre dennú dobu a 50 dB pre nočnú dobu.

V záujmovom území najväčším zdrojom hluku je intenzívna doprava prechádzajúca obytňou zónou na ceste II/501.

Odpadové hospodárstvo

Základným právnym predpisom pri predchádzaní vzniku odpadov a pri nakladaní s odpadmi je zákon č. 223/2001 Z. z. o odpadoch a o zmene a doplnení niektorých zákonov.

Účelom odpadového hospodárstva v zmysle zákona o odpadoch je predchádzať vzniku odpadov, obmedzovať ich tvorbu, znižovať nebezpečné vlastnosti odpadov a prednostne zabezpečiť zhodnocovanie odpadov pred ich zneškodňovaním. Uvedené činnosti sú zohľadnené v „Programu odpadového hospodárstva (POH) okresu Senica do roku 2005“, ktorý vypracoval Okresný úrad v Senici v r. 2002.

Infraštruktúru odpadového hospodárstva predstavujú zariadenia a objekty na nakladanie s odpadmi. Riešenie problematiky komunálneho odpadu a nový prístup k odpadom majú vplyv na zlepšenie stavu životného prostredia a na rast životnej úrovne obyvateľstva. Základným spôsobom zneškodňovania komunálneho odpadu je skládkovanie.

Odpadové hospodárstvo v obci sa riadi POH (v zmysle zákona č. 223/2001 Z. z. o odpadoch, v znení neskorších zmien) obce a iných subjektov, ktoré boli povinné POH vypracovať na vlastné podmienky a tieto prispôbiť programu obce.

V obci sú zabezpečené komplexné profesionálne služby v odpadovom hospodárstve. Komunálny odpad sa zbiera v dvojtýždňovom intervale (zber zabezpečuje Technické služby

Senica a.s., s ktorou má obec uzatvorenú zmluvu na zber a likvidáciu TKO – v zimnom polroku zber je realizovaný v dvojtyždňovom intervale, v letnom polroku v týždennom intervale). V obci je zavedený separovaný zber komunálneho odpadu (plasty, sklo, papier, elektronický šrot, kovy, šatstvo atď.). 3-krát ročne sa realizuje zber nebezpečných a objemových odpadov.

Vysokú efektivitu separovaného zberu zvyšuje prítomnosť miestneho zberného dvora.

V strednodobom horizonte je potrebné zaviesť intenzívnejší separovaný zber biologicky rozložiteľných odpadov v obci, čo si vyžaduje vybudovanie kompostárne a nákup zariadení kompostovacej linky (štiepkovača – drviča na drevenú hmotu, prekopávač kompostu, preosievač kompostu atď.) s cieľom získať neškodným, prírodným procesom kvalitné hnojivo (ktoré zvýši úrodnosť a prevzdušní pôdu) a znížiť náklady za odvoz a likvidáciu zmesných odpadov.

Kvalita životného prostredia

Environmentálna regionalizácia predstavuje základnú diferenciáciu územia z hľadiska komplexného hodnotenia stavu životného prostredia.

V procese aktualizácie environmentálnej regionalizácie Slovenska sa v roku 2001 spracoval súbor tematických máp za územie Slovenskej republiky (spravidla v 1:500 000) vyjadrujúcich stav zložiek životného prostredia a mieru pôsobenia rizikových faktorov životného prostredia.

Na základe komplexného zhodnotenia stavu ovzdušia, podzemnej a povrchovej vody, pôdy, horninového prostredia, bioty a ďalších faktorov sa vymedzilo 5 stupňov kvality životného prostredia (ohrozené územia z hľadiska životného prostredia podľa environmentálnej regionalizácie sú tie, ktoré sú zaradené do 4. a 5. stupňa kvality životného prostredia).

Na základe vyššie uvedenej metodiky v celkovom hodnotení úroveň životného prostredia v riešenom území je 2. stupňa (stupeň poškodenia je 2), čo znamená, že je to prostredie vyhovujúce. Možno ďalej konštatovať, že riešené územie patrí medzi najmenej znečistené územia v obvode/okrese Senica, ako aj v Trnavskom kraji. Hlavne je to spôsobené tým, že sa v obci a jej mikropriestore nenachádza žiadna priemyselná výroba a aj poľnohospodárstvo je v súčasnosti v útlme a nevyužíva umelé hnojivá v takom množstve ako to bolo v minulosti.

K všeobecnému zlepšeniu kvality životného prostredia obce v strednodobom horizonte je potrebné zlepšiť architektonický a estetický vzhľad centra obce zatraktívením a spríjemnením okolia budov obecného úradu a kultúrneho domu parkovými úpravami, ako aj vybudovaním nových parkových a oddychových zón v intraviláne obce.

V danom časovom horizonte bude potrebné realizovať aj ďalšie aktivity s cieľom zlepšiť kvalitu životného prostredia v riešenom území: vybudovať verejnú kanalizáciu, vypracovať územný plán obce, zriadiť ekodvor s kompostárňou.

Zhodnotenie obdobia 2005-2014

Miestna samospráva obce Hradište pod Vrátnom na roky 2005-2014 stanovil ako globálny cieľ podporiť vyvážený rozvoj v obci prostredníctvom postupného zvyšovania jej konkurencieschopnosti. Hlavné priority pre dané obdobie boli nasledovné: ochrana životného prostredia, investície do občianskej infraštruktúry, podpora rozvoja služieb pre obyvateľov. V období 2005-2014 v obci Hradište pod Vrátnom sa podarilo realizovať už mnoho úspešných aktivít, avšak je zrejmé, že nie všetky naplánované aktivity boli realizované.

Ex-post hodnotenie predchádzajúceho PHSR

č.	Názov investície - projektu (obec, okres)	Číslo a názov aktivity	Klasifikácia investície (stavby) - triedy	Rok začatia	Ukazovateľ	Cena podľa vykonávacieho projektu		Objem finančných prostriedkov v príslušnom roku spolu			Finančné prostriedky podľa zdrojov							
				Rok dokončenia	Merná jednotka	Celkom	Z toho stavebná časť	Rok	Objem fin. prostriedkov	Z toho verejné investície	Štátny rozpočet	Rozpočet samo-správneho kraja	Rozpočet obce	Štátne účelové fondy	Úvery so zárukou štátu	Rozpočet EÚ	Kód OP	Súkr. zdroje
0	1	2	3	4	5	6	7	8	9	10	11	12	13	14	15	16	17	18
1	Rekonštrukcia a modernizácia zasadačky a WC v budove obecného úradu	4.1	1220	2013	€	8799,55	8799,55	2013	8799,55	8799,55							413	
								2015				0	2799,79	0	0	5999,76		0
				2013	projekt													

Vybrané rozvojové aktivity obce Hradište pod Vrátnom v období 2005-2014

Názov projektu	Časový harmo-nogram	Koor-dinátor	Finančná náročnosť v EUR (SKK)	Verejné výdavky spolu v EUR (SKK)	Verejné výdavky v EUR (SKK)				Súkromné výdavky v EUR (SKK)	Poznámky
					miestne zdroje	regionálne (VUC) zdroje	národné zdroje/štátny rozpočet	zdroje EU		
Rekonštrukcia kultúrneho domu	05.2006-06.2008	Obec Hradište pod Vrátnom	444.460,44	444.460,44	432.842,57	0	11.617,87	0	0	0
Projektová dokumentácia „Úprava verejných a parkových priestranstiev“	2007	Obec Hradište pod Vrátnom	7.266,68	7.266,68	4279,23	0	2987,45	0	0	0
Zateplenie budovy obecného úradu – projektová dokumentácia	2008	Obec Hradište pod Vrátnom	1.494,28	1.494,28	1.494,28	0	0	0	0	0
Prístavba+nadstavba TJ – projektová dokumentácia	2008	Obec Hradište pod Vrátnom	2.323,57	2.323,57	2.323,57	0	0			
Zastrešenie Domu smútku – projektová dokumentácia	2008	Obec Hradište pod Vrátnom	2.489,54	2.489,54	2.489,54	0	0	0	0	0
Ozvučenie sály Kultúrneho domu – projektová dokumentácia	2008	Obec Hradište pod Vrátnom	574,74	574,74	574,74	0	0	0	0	0
Architektonicko – urbanistická štúdia rekonštrukcie objektu Požiarnej zbrojnice	2010	Obec Hradište pod Vrátnom	3.675,-	3.675,-	175,-	0	3.500,-	0	0	0

A.II Analýza vonkajšieho prostredia

Okres Senica zahrňuje 31 obcí – z toho 2 mestá (Senica a Šaštín-Stráže). Má rozlohu 683,3 km², k 31.12.2014 žilo tu 60 725 obyvateľov (počet ekonomicky aktívnych obyvateľov: bol 14015) a priemerná hustota zaľudnenia je 89 obyvateľov na km². Počtom obyvateľstva sa zaraďuje okres Senica medzi menšie okresy, podobne aj s hustotou zaľudnenia

Obec Hradište pod Vrátnom od okresného mesta je vzdialená 15 km. Okresné mesto Senica sa nachádza na severovýchode okresu, na severnom okraji Záhorskej nížiny s priemernou nadmorskou výškou 208 m n. m., 77 km severozápadne od hlavného mesta - Bratislava

Vzhľadom na relatívne malú veľkosť obec je úzko spätá so svojím okolím a je od neho veľmi závislá. Obec nemôže presadzovať individuálny prístup k regionálnemu rozvoju, ale musí dôkladne analyzovať svoje prostredie a plánovať svoj rozvoj v súlade s obmedzeniami a možnosťami okolia.

Západná hranica okresu Senica je súčasne i štátnou hranicou s Rakúskou spolkovou republikou a Českou republikou. Okres Senica na severe susedí s okresom Skalica, na juhovýchode s okresom Trnava, na juhu s okresom Malacky (a zároveň aj s Bratislavským krajom), na severovýchode s okresom Myjava (a zároveň s Trenčianskym krajom).

Pohorie Malé Karpaty na východe, Myjavská pahorkatina na severovýchode predstavujú prirodzenú prekážku pri vytváraní socioekonomických väzieb, preto je okres Senica viacej naviazaný na Bratislavu a zahraničie (Rakúsko, Česká republika).

Podľa geomorfologického členenia tvorí okres Senica najmä Záhorská nížina, ktorá sa člení na celok Borská nížina a Chvojnická pahorkatina. Na východe zasahujú do územia okresu Malé Karpaty a na severovýchode Myjavská pahorkatina a okrajovo aj Biele Karpaty. Najvyšší bod okresu má výšku 650 m n.m. (Malé Karpaty) a najnižší bod okresu má výšku 149 m n.m. (výtok Moravy v katastri obce Moravský Sv. Ján).

Okres Senica patrí do teplej klimatickej oblasti s miernymi zimami na západe, pri rieke Myjava do mierne suchej oblasti a na východe a severovýchode (na pahorkatinách) do mierne vlhkej oblasti. Územie okresu Senica zaraďujeme do povodia rieky Morava, ktorá tvorí prirodzenú štátnu hranicu s Rakúskom. Hlavnou riekou v okrese a ľavostranným prítokom Moravy je rieka Myjava.

Z celkovej rozlohy územia okresu 57,3 % tvorí poľnohospodárska pôda, kým 31,6 % tvoria lesné pozemky. Stupeň zornenia je 82,4 %.

V rámci Trnavského kraja okres Senica patrí medzi okresmi s vyššou mieru nezamestnanosti, avšak miera nezamestnanosti je pod celoslovenským priemerom. Okres Senica na základe výšky priemerných miezd patrí medzi podpriemerné regióny Slovenska, príjmy tunajších obyvateľov sú pod krajským a celoslovenským priemerom.

Tab. 39: Štruktúra UoZ podľa doby trvania nezamestnanosti na rôznych regionálnych úrovniach

	UoZ spolu	Z toho viac ako 12 mesiacov registrovaný UoZ	
		počet	%
Okres Senica	3480	1661	47,7
Trnavský kraj	24134	9609	39,8
Slovensko	353844	189817	53,6

Okres Senica by mohlo byť prítiažlivým miestom pre potenciálnych investorov v budúcnosti v dôsledku dobrej dopravnej polohy územia (v blízkosti Rakúska a Česka) a kvalitnej pracovnej sily a infraštruktúrnej vybavenosti.

Súčasná výkonnosť ekonomiky okresu je mierne nižšia ako priemer Slovenska (čo naznačuje aj ukazovateľ, ako priemerná mesačná nominálna mzda), avšak potenciál pre rozvoj hospodárstva regiónu je veľký – do roku 2020 sa okres môže stať jedným z najrozvinutejších hospodárskych centier Slovenska.

Nevyhnutným činiteľom pre rozvoj regiónu je prílev zahraničných investícií. Predpokladom úspešnosti je skvalitňovanie spolupráce podnikateľov a samospráv a ich integrácia do všetkých rozvojových oblastí a rozvoj cezhraničnej spolupráce.

Mesto Senica je svojou lokalitou atraktívne miesto pre mnohých investorov, najmä pre svoje popredné postavenie logistického centra nielen v regióne ale aj v rámci Slovenska. V meste Senica už takmer 10 rokov funguje úspešná priemyselná zóna.

Živnostníci zohrávajú dôležitú úlohu v hospodárskom živote a vo vývoji konkurencieschopnosti každého regiónu. 0,985 % živnostníkov SR má svoje sídlo v okrese Senica. 0,721 % podnikov SR má svoje sídlo v okrese Senica. Vzhľadom na počet živnostníkov postavenie regiónu je v celoštátnom pomere silnejšie, než v oblasti podnikov (právnických osôb). Z pohľadu štatistickej klasifikácie ekonomických činností SK NACE najviac fyzických osôb - živnostníkov pôsobilo v stavebníctve, väčšie zastúpenie bolo aj vo veľkoobchode a maloobchode, oprave motorových vozidiel a motocyklov a v priemyselnej výrobe.

Tab. 40: Štruktúra podnikov podľa ekonomických činností podľa SK NACE Rev.2 v okrese Senica v roku 2014

Spolu	Polnohospodárstvo, lesníctvo a rybolov	Priemysel spolu	Ťažba a dobývanie	Priemyselná výroba	Dodávka elektriny, plynu, pary a studeného vzduchu	Dodávka vody; čistenie a odvod odpadových vôd, odpady a služby odstraňovania odpadov	Stavebníctvo	Veľkoobchod a maloobchod; oprava motorových vozidiel a motocyklov	Doprava a skladovanie	Ubytovacie a stravovacie služby	Informácie a komunikácia	Finančné a poisťovacie činnosti	Činnosti v oblasti nehnuteľností	Odborné, vedecké a technické činnosti	Administratívne a podporné služby	Verejná správa a obrana; povinné sociálne zabezpečenie	Vzdelávanie	Zdravotníctvo a sociálna pomoc	Umenie, zábava a rekreácia	Ostatné činnosti
1415	88	180	4	159	6	11	141	327	118	71	48	4	78	169	98	*	20	43	17	13

*nedostupný údaj

Zdroj: Štatistický úrad SR, 2015

Najvyšší počet zamestnancov v okrese pracuje v rámci obsluhy strojov a zariadení. Pomerne vysoký podiel majú aj technickí a pedagogickí zamestnanci, prevádzkoví zamestnanci v službách a obchode, remeselní a kvalifikovaní robotníci v príbuzných odboroch. Podnikateľské aktivity malých podnikov a živnostníkov v mikroregióne obce sú

zamerané prevažne na oblasť služieb (obchodná a sprostredkovateľská činnosť, poskytovanie iných služieb pre obyvateľstvo).

Okres poskytuje dobré možnosti pre cestovný ruch, avšak jeho rozvoj je pomalý. Využíva sa najmä ako rekreačné zázemie Bratislavy a Trnavy pre víkendové pobyty vo vlastných objektoch a výlety najmä v letnom období.

Tab. 41: Štruktúra živnostníkov podľa vybraných ekonomických činností SK NACE Rev. 2 v okrese Senica v roku 2014

Spolu	Pol'nohospodárstvo, lesníctvo a rybolov	Priemysel spolu	Ťažba a dobývanie	Priemyselná výroba	Dodávka elektriny, plynu, pary a studeného vzduchu	Dodávka vody; čistenie a odvod odpadových vôd, odpady a služby odstraňovania odpadov	Stavebníctvo	Veľkoobchod a maloobchod; oprava motorových vozidiel a motocyklov	Doprava a skladovanie	Ubytovacie a stravovacie služby	Informácie a komunikácia	Finančné a poisťovacie činnosti	Činnosti v oblasti nehnuteľností	Odborné, vedecké a technické činnosti	Administratívne a podporné služby	Verejná správa a obrana; povinné sociálne zabezpečenie	Vzdelávanie	Zdravotníctvo a sociálna pomoc	Umenie, zábava a rekreácia	Ostatné činnosti
3322	106	465	0	456	0	9	937	654	126	187	75	40	19	297	116	*	57	12	25	206

*nedostupný údaj

Zdroj: Štatistický úrad SR, 2015

Podľa Konceptie územného rozvoja Slovenska 2001 (KURS 2001) obec Hradište pod Vrátnom má výhodnú strategickú polohu: je súčasťou bratislavsko – trnavského regiónu.

Koncepcia územného rozvoja Slovenska 2001 (KURS 2001) vyhodnotila jednotlivé obce ako terciárne centrá, t.j. centrá na základe ich terciárnej obslužnosti (úrovne vybavenosti vybranou vyššou občianskou vybavenosťou), resp. predpokladov vytvorenia kvartérnej obslužnosti.

Na základe vyhodnotenia jednotlivých skupín zariadení občianskej vybavenosti bolo na národnej úrovni vytvorených päť skupín obcí, ktoré naznačujú úroveň obsluhy ako pre vlastné mesto, tak pre jeho zázemie. Prvé tri skupiny sú členené na dve podskupiny.

Na základe zastúpenia vybraných druhov zariadení sociálnej infraštruktúry je mesto Senica v zmysle Konceptie územného rozvoja Slovenska 2001 zaradené do miest druhej skupiny a druhej podskupiny – sú to mestá, ktoré majú nadregionálny význam.

Rozvojové osi sú súčasťou vyváženej hierarchizovanej sídelnej štruktúry. Podporujú sídelné väzby medzi obcami a rovnovážny sídelný rozvoj vrátane rozvoja vidieka. Vytvárajú podmienky pre dostupnosť k infraštruktúram, zachovanie a rozvoj prírodného a kultúrneho dedičstva a zabezpečujú požiadavky, ktoré sú na sídelnú štruktúru kladené z hľadiska ekonomických, sociálnych a environmentálnych súvislostí. Rozvojové osi tak efektívne plnia

požiadavky trvalej udržateľnosti a vytvárania zdravého a environmentálne vhodného obytného i pracovného prostredia.

Koncepcia územného rozvoja Slovenska 2001 stanovuje tri stupne rozvojových osí, ktoré vychádzajú z nasledovných kritérií:

- *rozvojová os prvého stupňa* – prepája centrá osídlenia prvej skupiny a ťažiská osídlenia prvej úrovne v štáte a porovnateľné centrá mimo hraníc krajiny, pričom zahŕňa minimálne jednu cestnú komunikáciu a jednu železnicu rýchlostného typu,
- *rozvojová os druhého stupňa* – prepája centrá osídlenia druhej skupiny a ťažiská osídlenia druhej úrovne s centrami osídlenia prvej skupiny a ťažiskami osídlenia prvej úrovne, resp. prepája centrá osídlenia druhej skupiny a ťažiská osídlenia druhej úrovne medzi sebou, pričom zahŕňa minimálne jednu cestnú komunikáciu a jednu železnicu nadregionálneho významu alebo jednu rýchlostnú cestu,
- *rozvojová os tretieho stupňa* – prepája stredné centrá a ťažiská osídlenia tretej úrovne navzájom, ako aj ostatné vyhodnocované centrá osídlenia s ostatnými centrami osídlenia druhej skupiny.

Koncepcia územného rozvoja Slovenska 2001 odporúča sa na riešenom území prednostne podporovať územný rozvoj v smere rozvojových osí tretieho stupňa.

Podľa strategického dokumentu KURS 2001 (Koncepcia územného rozvoja Slovenska 2001) cez obec Jablonica prechádza rozvojová os 3. stupňa:

- záhorská-trnavská rozvojová os: Skalica - Holíč - Senica – Trnava.

Podľa strategického dokumentu KURS 2001 (Koncepcia územného rozvoja Slovenska 2001) v blízkosti obce prechádzajú ďalšie rozvojové osi 3. stupňa:

- malokarpatská rozvojová os: Modra - Smolenice - Chtelnica – Nové Mesto nad Váhom,
- myjavská rozvojová os: Senica - Myjava - Stará Turá - Nové Mesto nad Váhom.

Poloha obce Hradište pod Vrátnom voči nadregionálnemu rozvojovému pólu ako mesto Senica je dobrá, obec Hradište pod Vrátnom je vzdialená od mesta Senica 15 km.

Ďalší vývoj sídelnej štruktúry záujmového územia je potrebné vnímať v nových súvislostiach. Tieto nespočívajú len v zmenených politických a hospodárskych podmienkach Slovenska, ale predovšetkým v súvislostiach a podmienkach tzv. postindustriálnej etapy vývoja spoločnosti. Podstatou tejto etapy vývoja spoločnosti je jej transformácia zo spoločnosti “industriálnej” na spoločnosť “informačnú”, pre ktorú je determinantom rozvoja transformácia z produkcie hmotných statkov na produkciu duchovných hodnôt. Súčasne s tým sa očakáva v súlade s charakterom postindustriálneho vývoja ďalší rozvoj primárneho a sekundárneho sektora, ktorého ďalší rozvoj tkvie v ekologizácii výroby, spôsobe spracovania a využívania ich produktov.

Pri ďalšom rozvoji obce i jej mikropriestoru sa žiada akceptovať charakteristické znaky vývoja vidieckeho osídlenia a kultúrnej krajiny, a to pri rozvoji sídiel a pri lokalizovaní výrobných a technických diel v krajine, stavieb a areálov, trás dopravy a technickej infraštruktúry a hospodárskej činnosti. To znamená:

- pri novej výstavbe akceptovať a nadväzovať na historicky utvorenú štruktúru osídlenia s cieľom dosiahnuť ich vzájomnú funkčnú a priestorovú previazanosť pri zachovaní identity, špecifičnosti a pod. pôvodného osídlenia,

- rešpektovať kultúrno-historické urbanistické celky a architektonické objekty až areály v širšom zábere než požaduje ochrana pamiatok, tzn. podchytením aj ďalších hodnôt prostredia s cieľom zabezpečiť pre ne potrebnú ochranu,
- rešpektovať potenciál kultúrnych, historických, spoločenských, technických, hospodárskych a ďalších hodnôt charakterizujúcich prostredie, a to v polohe hmotnej aj nehmotnej a vytvárať pre ne vhodné prostredie.

Združenia obcí

Podľa zákona č. 369/1990 Zb. o obecnom zriadení, v znení neskorších predpisov, obec má právo združovať sa s inými obcami v záujme dosiahnutia spoločného prospechu. V praxi najčastejším predmetom činnosti združenia obcí sú oblasti: sociálne veci, starostlivosť o životné prostredie, miestna doprava, školstvo, kultúra a miestny cestovný ruch. Svojou činnosťou združenie obcí napomáha využiť svoj prirodzený potenciál na dosiahnutie hospodárskeho, kultúrneho a sociálneho rozvoja územia, spoločne vytvárať podmienky na plnenie úloh obcí.

Obec Hradište pod Vrátnom aktívne spolupracuje s obcami z okresu Senica a Malacky. Obec Hradište pod Vrátnom je zapojená do prístupu LEADER, ktorý je spôsob podpory vidieckych oblastí cestou integrovaného rozvoja vidieka – podpory rozvoja jeho vnútorného potenciálu s dôrazom na zachovanie identity a regionálnych špecifik a využitím jeho vnútornej organizácie. Cieľom obce v rámci prístupu LEADER je zvýšiť kvalitu života miestnych obyvateľov prostredníctvom využívania miestneho a regionálneho rozvojového potenciálu. Prístup LEADER v obci Hradište pod Vrátnom bol implementovaný v rámci Občianskeho združenia MAS² Podhoran, ktoré je mimovládne, nepolitické, nezávislé združenie fyzických a právnických osôb, ktoré zabezpečujú svoju činnosť napĺňaním cieľov a predmetu v celistvom území tvorenom katastrálnymi územiami 15 obcí: Cerová, Jablonica, Osuské, Hlboké, Hradište pod Vrátnom, Prietrž, Prievaly, Plavecký Peter, Plavecký Mikuláš, Plavecké Podhradie, Sološnica, Rohožník, Kuchyňa, Jablonoňové, Pernek) a na rozhraní dvoch vyšších územných celkov (Trnavský samosprávny kraj, Bratislavský samosprávny kraj). Celková výmera územia MAS Podhoran je 363,7 km². Ani jedna obec nemá štatút mesta. Sídлом občianskeho združenia MAS Podhoran o. z. je obec Plavecký Peter (906 35 Plavecký Peter č. 131, IČO: 45013284). Verejný sektor zastupuje samospráva 15 subjektov – obcí, súkromný sektor – podnikatelia - 6 subjektov, fyzické osoby – žiadne a občiansky sektor 13 neziskových organizácií zastúpené občianskymi združeniami, klubmi, spoločensko-záujmovými organizáciami. Pomer členov verejného sektora je 42 %, podnikateľský sektor zaberá 18 % a neziskové organizácie 40 %. Rozloženie členskej základne na území verejno – súkromného partnerstva je rovnomerné. Vízia MAS Podhoran: Podhoran – územie so spokojným a aktívnym obyvateľstvom s vysokým štandardom života, v kvalitnom životnom prostredí, regiónom priaznivým pre podnikateľské prostredia, obce zabezpečujúce kvalitné služby pre obyvateľov i návštevníkov obcí a rozvinutým vidieckym cestovným ruchom využívajúcou bohaté kultúrne tradície, historický a kvalitný prírodný potenciál oblasti.“

MAS Podhoran definoval 3 strategické ciele:

Strategický cieľ 1:

Zlepšovanie podmienok pre rozvoj cestovného ruchu. Podpora bude smerovať do podnikateľskej sféry. Podporované budú investície do infraštruktúry menšieho charakteru na miestnej úrovni s prihliadnutím na širší dopad a tiež neinvestičné projekty smerujúce

² MAS – miestna akčná skupina

k propagácii cestovného ruchu. Táto téma bola zvolená vzhľadom k veľkému významu cestovného ruchu. Územie leží na úpätí Malých Karpát je krásne a zaujímavé najmä pre krátkodobý oddych obyvateľov veľkomesta. Územie leží 40 – 100 km od hlavného mesta Bratislava a krajského mesta Trnava.

Strategický cieľ 2:

Podporou drobného poľnohospodárstva a zachovanie tradičného rázu krajiny. Krajinný ráz a prírodné bohatstvo je jedno z najväčších devíz. Údržba a uchovanie krajinného rázu je zabezpečená predovšetkým zo strany poľnohospodárov. Podpora do poľnohospodárstva bude smerovať k diverzifikácii poľnohospodárskych podnikateľov (malé a stredné podniky), s cieľom ich stabilizácie a zaistenie ďalšej existencie.

Strategický cieľ 3:

Trvalo udržateľný rozvoj na vidieku. Cieľom je zastaviť odchod mladých ľudí z regiónu do väčších miest a naopak prilákať do regiónu nových ľudí, ktorí so sebou prinesú nové myšlienky a námety na rozvoj celého územia. Cestou (víziou) k naplneniu tohto cieľa MAS Podhoran vidí predovšetkým v ponuke pracovných príležitostí, rozvoji služieb, zlepšenie vybavenosti a vzhľadu obcí a udržanie kvalitného životného prostredia.

Obec Hradište pod Vrátnom je aj členom Združenia miest a obcí Slovenska.

STEEP analýza (analýza externého prostredia)

STEEP analýza pomôže získať obraz o sociálnom, technologickom, ekonomickom, ekologickom, politickom a hodnotovom prostredí, ktoré vplývajú na rozvoj obce.

Sociálne	Technologické	Ekonomické	Ekologické	Politické	Hodnoty
Rast počtu obyvateľstva, starnutie, rastúci záujem o sociálne služby	Úroveň technológie poskytovateľa	Nové trhy a nové príležitosti v oblasti priemyslu a služieb (napr. cestovný ruch)	Relatívne dobrý stav životného prostredia	Politika Vlády SR v hospodárskej, sociálnej a environmentálnej oblasti	Zmena postojov k lokálnemu rozvoju
Zmeny postojov a správania – aktívny tretí sektor	Dostupná technológia a využívaná technológia	-	Možnosti obnovy a tvorby životného prostredia	Štandardy na politickej scéne	Organizačná kultúra
Zmeny správania klientov	Technológia využívaná obyvateľmi, podnikateľmi	Možné finančné zdroje	Politika ŽP	Legislatíva	Tímová spolupráca
Móda	Kontakt s obyvateľmi prostredníctvom technológie	Vplyv daňovej politiky	Podpora tvorby a ochrany ŽP	Zmena vlády ako výsledok volieb	Osobné hodnoty

Operačné programy v rokoch 2014 - 2020

Slovensko bude čerpať Európske štrukturálne a investičné fondy (ďalej len „EŠIF“) prostredníctvom 6 základných operačných programov:

- **OP Integrovaný regionálny operačný program (OP IROP)**

- OP Ľudské zdroje (OP ĽZ)
- OP Kvalita životného prostredia (OP KŽP)
- OP Integrovaná infraštruktúra (OP II)
- OP Výskum a inovácie (OP VaI)
- OP Efektívna verejná správa (OP EVS)

Samostatným režimom sa budú riadiť programy, ktoré sú implementované na základe špecifických usmernení Európskej komisie:

- **Technická pomoc**
- **Program rozvoja vidieka SR 2014-2020**

Opis základných prioritných osí **Integrovaného regionálneho operačného programu** na obdobie 2014-2020:

- *Prioritná os č. 1: Bezpečná a ekologická doprava v regiónoch*

Investičná priorita č. 1.1: Posilnenie regionálnej mobility prepojením sekundárnych a terciárnych uzlov s infraštruktúrou TEN-T vrátane multimodálnych uzlov

Špecifický cieľ 1.1: *Zlepšenie dostupnosti k cestnej infraštruktúre TEN-T a cestám I. triedy*

Investičná priorita č. 1.2: Vývoj a zlepšovanie ekologicky priaznivých, vrátane nízkouhlíkových a nízkouhlíkových dopravných systémov vrátane vnútrozemských vodných ciest a námornej dopravy, prístavov, multimodálnych prepojení a letiskovej infraštruktúry v záujme podpory udržateľnej regionálnej a miestnej mobility

Špecifický cieľ č. 1.2.1: *Zabezpečenie udržateľnej formy mobility prostredníctvom zvyšovania atraktivity a konkurencieschopnosti verejnej osobnej dopravy*

Špecifický cieľ č. 1.2.2: *Zvýšenie atraktivity a prepravnej kapacity nemotorovej dopravy (predovšetkým cyklistickej dopravy) na celkovom počte prepravených osôb*

- *Prioritná os č. 2: Ľahší prístup k efektívnym a kvalitnejším verejným službám*

Investičná priorita č. 2.1: Investície do zdravotníckej a sociálnej infraštruktúry, ktoré prispievajú k celoštátnemu, regionálnemu a miestnemu rozvoju, znižujú nerovnosť z hľadiska zdravotného postavenia, podporujú sociálne začleňovanie prostredníctvom lepšieho prístupu k sociálnym, kultúrnym a rekreačným službám a prechod z inštitucionálnych služieb na komunitné

Špecifický cieľ č. 2.1.1: *Podporiť prechod poskytovania sociálnych služieb a zabezpečenia výkonu opatrení sociálnoprávnej ochrany detí a sociálnej kurately v zariadení z inštitucionálnej formy na komunitnú (poskytovanú na komunitnej úrovni)*

Špecifický cieľ č. 2.1.2: *Modernizovať zdravotnícku infraštruktúru za účelom zlepšenia dostupnosti ku kvalitným službám v integrovanej primárnej zdravotnej starostlivosti*

Špecifický cieľ 2.1.3: *Modernizovať infraštruktúru ústavných zariadení poskytujúcich akútnu zdravotnú starostlivosť, za účelom zvýšenia produktivity a zlepšenia dostupnosti ku kvalitným zdravotníckym službám*

Investičná priorita č. 2.2: Investovanie do vzdelania, školení a odbornej prípravy, zručností a celoživotného vzdelávania prostredníctvom vývoja vzdelávacej a výcvikovej infraštruktúry

Špecifický cieľ č. 2.2.1: *Zvýšenie hrubej zaškolenosti detí materských škôl*

Špecifický cieľ č. 2.2.2: Zlepšenie *kľúčových kompetencií žiakov základných škôl*

Špecifický cieľ č. 2.2.3: Zvýšenie *počtu žiakov stredných škôl na odbornom výcviku*

- Prioritná os č. 3: Mobilizácia kreatívneho potenciálu v regiónoch

Investičná priorita č. 3.1: Podpora rastu priaznivého pre zamestnanosť, a to rozvíjaním vnútorného potenciálu ako súčasti územnej stratégie pre konkrétne oblasti vrátane konverzie upadajúcich priemyselných regiónov a posilnenia prístupnosti a rozvoja špecifických prírodných a kultúrnych zdrojov

Špecifický cieľ č. 3.1: *Stimulovanie podpory udržateľnej zamestnanosti a tvorby pracovných miest v kultúrnom a kreatívnom sektore prostredníctvom vytvorenia priaznivého prostredia pre rozvoj kreatívneho talentu a netechnologických inovácií*

- Prioritná os č. 4: Zlepšenie kvality života v regiónoch s dôrazom na životné prostredie

Investičná priorita č. 4.1: Podpora energetickej efektívnosti, inteligentného riadenia energie a využívania energie z obnoviteľných zdrojov vo verejných infraštruktúrach vrátane verejných budov a v sektore bývania

Špecifický cieľ č. 4.1: *Zvýšenie energetickej efektívnosti budov na bývanie*

Investičná priorita č. 4.2: Investovanie do sektora vodného hospodárstva s cieľom splniť požiadavky environmentálneho acquis Únie a pokryť potreby, ktoré členské štáty špecifikovali v súvislosti s investíciami nad rámec týchto požiadaviek

Špecifický cieľ č. 4.2.1: *Zvýšenie dostupnosti zdrojov podzemných vôd pre zásobovanie obyvateľstva pitnou vodou*

Investičná priorita č. 4.3: Prijímanie opatrení na zlepšenie mestského prostredia, revitalizácie miest, oživenia a dekontaminácie opustených priemyselných lokalít (vrátane oblastí, ktoré prechádzajú zmenou), zníženia znečistenia ovzdušia a podpory opatrení na zníženie hluku

Špecifický cieľ č. 4.3.1: *Zlepšenie environmentálnych aspektov v mestách a mestských oblastiach prostredníctvom budovania prvkov zelenej infraštruktúry a adaptáciou urbanizovaného prostredia na zmeny klímy ako aj zavádzaním systémových prvkov znižovania znečistenia ovzdušia a hluku*

- Prioritná os č. 5: Miestny rozvoj vedený komunitou

Investičná priorita č. 5.1: Záväzné investície v rámci stratégií miestneho rozvoja vedeného komunitou

Špecifický cieľ č. 5.1.1: *Zvýšenie kapacít pre miestny rozvoj vedený komunitou*

Špecifický cieľ č. 5.1.2: *Zvýšenie tvorby pracovných miest rozvojom podnikania a inovácií na miestnej úrovni*

Špecifický cieľ 5.1.3: *Zlepšenie udržateľných vzťahov medzi vidieckymi rozvojovými centrami a ich zázemím vo verejných službách a vo verejných infraštruktúrach*

Stratégia **Operačného programu Ľudské zdroje** (ďalej len „OP ĽZ“) vychádza z Národného programu reforiem SR, ktorý definuje opatrenia na posilňovanie ekonomického rastu a zamestnanosti Slovenskej republiky. Tieto opatrenia prispievajú k naplneniu národných cieľov, ktoré sú v súlade so stratégiou Európa 2020. V oblasti vzdelávania, zamestnanosti a sociálneho začlenenia boli pre Slovenskú republiku zadefinované nasledujúce ciele:

- zlepšiť kvalitu základného vzdelávania, najmä zvýšením úrovne znalostí a zručností žiakov na priemerný počet bodov 505 v prieskume OECD – PISA 2018 (v roku 2012 472 bodov),
- dosiahnuť, aby najmenej 40% ľudí vo veku 30 – 34 rokov malo ukončené vysokoškolské alebo ekvivalentné vzdelanie (v roku 2011 23,4%),
- udržať podiel ľudí, ktorí predčasne ukončujú školskú dochádzku, pod 6% do roku 2020 (v roku 2013 6,3%),³
- zvýšiť mieru zamestnanosti obyvateľov vo veku 20 – 64 rokov na 72% do roku 2020 (zo 65% v rokoch 2011 a 2012),
- znížiť podiel populácie ohrozenej chudobou a sociálnym vylúčením na 17,2% do roku 2020 (z 20,5% v roku 2012).

Opis základných prioritných osí **Operačného programu Ľudské zdroje** na programové obdobie 2014 – 2020:

- Prioritná os 1: Vzdelávanie

Investičná priorita 1.1: Zvyšovanie významu trhu práce v oblasti systémov vzdelávania a odbornej prípravy, uľahčovanie prechodu od vzdelávania k zamestnanosti a zlepšovanie systémov odborného vzdelávania a prípravy a ich kvality, a to aj prostredníctvom mechanizmov na predvídanie zručností, úpravy učebných plánov a vytvárania a rozvoja systémov vzdelávania na pracovisku vrátane systémov duálneho vzdelávania a odborného vzdelávania

Špecifický cieľ 1.1.1: *Zvýšiť kvalitu vzdelávania na ZŠ a SŠ reflektujúc potreby trhu práce s dôrazom na podporu odborného vzdelávania a prípravy*

Investičná priorita 1.3: Zlepšenie rovnakého prístupu k celoživotnému vzdelávaniu pre všetky vekové skupiny v rámci formálneho, neformálneho a bežného vzdelávania, zvyšovanie vedomostí, zručností a spôsobilostí pracovnej sily a podpora flexibilných spôsobov vzdelávania prostredníctvom usmerňovania pri výbere povolania a potvrdzovania nadobudnutých kompetencií

Špecifický cieľ 1.3.1: *Zvýšiť kvalitu a efektívnosť celoživotného vzdelávania s dôrazom na rozvoj kľúčových kompetencií, prehľbovanie a zvyšovanie kvalifikácie*

Špecifický cieľ 1.3.2: *Zlepšiť profesijné kompetencie pedagogických a odborných zamestnancov na všetkých stupňoch škôl vrátane prípravy na povolanie pedagóga*

- Prioritná os 2: Zamestnanosť

Investičná priorita 2.1: Prístup uchádzačov o zamestnanie a neaktívnych osôb k zamestnaniu vrátane dlhodobo nezamestnaných a osôb, ktoré sú vzdialené od trhu práce, ako aj miestne iniciatívy v oblasti zamestnávania a podpora mobility pracovnej sily

Špecifický cieľ 2.1.1: *Zvýšiť zamestnanosť, zamestnatelnosť a riešiť nezamestnanosť s osobitným dôrazom na dlhodobo nezamestnaných, nízko kvalifikovaných, starších a zdravotne postihnuté osoby*

Špecifický cieľ 2.1.2: *Zvýšiť zamestnanosť podporou tvorby pracovných miest, mobility pre získanie zamestnania, adaptability zamestnancov a podnikov, podporou udržateľnej*

³ Vzhľadom na výsledky SR v oblasti predčasného ukončovania školskej dochádzky nebudú prostredníctvom OP ĽZ podporované aktivity zamerané na zníženie celkovej miery ukončovania školskej dochádzky (s výnimkou investícií do podpory školskej dochádzky osôb zo sociálne znevýhodneného prostredia)

samostatnej zárobkovej činnosti, začínajúcich podnikov a poľnohospodárskych a nepoľnohospodárskych aktivít vo vidieckych oblastiach

Investičná priorita 2.2 Trvalo udržateľná integrácia mladých ľudí, najmä tých, ktorí nie sú zamestnaní, ani nie sú v procese vzdelávania alebo odbornej prípravy, na trh práce, vrátane mladých ľudí ohrozených sociálnym vylúčením a mladých ľudí z marginalizovaných komunít, vrátane vykonávania systému záruk pre mladých ľudí

Špecifický cieľ 2.2.1: *Zvýšiť zamestnanosť, zamestnateľnosť a účasť mladých ľudí, najmä NEET, na trhu práce*

Investičná priorita 2.3: Rovnosť medzi mužmi a ženami vo všetkých oblastiach vrátane v oblasti prístupu k zamestnaniu, kariérnemu postupu, zosúladenia pracovného a súkromného života a presadzovania rovnakej odmeny za rovnakú prácu

Špecifický cieľ 2.3.1: *Zlepšením podmienok pre zosúladenie pracovného a rodinného života zvýšiť zamestnanosť osôb s rodičovskými povinnosťami, najmä žien*

Špecifický cieľ 2.3.2: *Znížiť horizontálnu a vertikálnu rodovú segregáciu na pracovnom trhu a v príprave na povolanie*

Investičná priorita 2.4: Modernizácia inštitúcií trhu práce, ako sú verejné a súkromné služby zamestnanosti, zlepšenie prispôsobenia sa potrebám trhu práce, vrátane opatrení zameraných na zlepšenie nadnárodnej pracovnej mobility, ako aj programov mobility a lepšej spolupráce medzi inštitúciami a príslušnými zainteresovanými stranami

Špecifický cieľ 2.4.1: *Zvýšiť kvalitu a kapacity verejných služieb zamestnanosti na zodpovedajúcu úroveň v nadväznosti na meniace sa potreby a požiadavky trhu práce, nadnárodnú pracovnú mobilitu, a zvýšiť účasť partnerov a súkromných služieb zamestnanosti na riešení problémov v oblasti zamestnanosti*

- **Prioritná os 3: Sociálne začlenenie**

Investičná priorita 3.1: *Aktívne začlenenie, a to aj s cieľom podporovať rovnaké príležitosti a aktívnu účasť a zlepšenie zamestnateľnosti*

Špecifický cieľ 3.1.1: *Zvýšenie účasti najviac znevýhodnených a ohrozených osôb v spoločnosti*

Špecifický cieľ 3.1.2: *Prevenčia a eliminácia všetkých foriem diskriminácie*

Investičná priorita 3.2: Zlepšenie prístupu k cenovo prístupným, trvalo udržateľným a kvalitným službám vrátane zdravotnej starostlivosti a sociálnych služieb všeobecného záujmu

Špecifický cieľ 3.2.1: *Prechod z inštitucionálnej na komunitnú starostlivosť*

Špecifický cieľ 3.2.2: *Zlepšenie dostupnosti ku kvalitnej zdravotnej starostlivosti prostredníctvom štandardizácie klinických postupov a postupov pre výkon prevencie*

- **Prioritná os 4: Integrácia marginalizovaných rómskych komunít**

Investičná priorita 4.1: Sociálno-ekonomická integrácia marginalizovaných komunít, ako sú Rómovia

Špecifický cieľ 4.1.1: *Zvýšiť vzdelanostnú úroveň príslušníkov MRK na všetkých stupňoch vzdelávania s dôrazom na predprimárne vzdelávanie*

Špecifický cieľ 4.1.2: *Znížiť mieru nezamestnanosti rómskych mužov a žien*

Špecifický cieľ 4.1.3: *Podporiť prístup k zdravotnej starostlivosti a verejnému zdraviu vrátane preventívnej zdravotnej starostlivosti, zdravotníckej osvedy a k zlepšeniu štandardov hygieny bývania*

- Prioritná os 5: Technická vybavenosť v obciach s prítomnosťou marginalizovaných rómskych komunít

Investičná priorita 5.1: Poskytovanie podpory fyzickej, ekonomickej a sociálnej regenerácie zanedbaných komunít v mestských a vidieckych oblastiach

Špecifický cieľ 5.1.1: *Rast počtu rómskych domácností s prístupom k zlepšeným podmienkam bývania*

Špecifický cieľ 5.1.2: *Zlepšiť prístup ku kvalitnému vzdelávaniu vrátane vzdelávania a starostlivosti v ranom detstve*

Špecifický cieľ 5.1.3: *Zlepšiť prístup ľudí z MRK k sociálnej infraštruktúre*

Investičná priorita 5.2 Poskytovanie podpory sociálnym podnikom

Špecifický cieľ 5.2.1: *Zvýšiť mieru zamestnanosti MRK v subjektoch sociálnej ekonomiky v územiach s prítomnosťou MRK*

Globálnym cieľom OP KŽP je podporiť trvalo udržateľné a efektívne využívanie prírodných zdrojov, zabezpečujúce ochranu životného prostredia, aktívnu adaptáciu na zmenu klímy a podporu energeticky efektívneho nízkouhlíkového hospodárstva.

Opis základných prioritných osí Operačného programu Kvalita životného prostredia na obdobie 2014 – 2020:

- Prioritná os 1: Udržateľné využívanie prírodných zdrojov prostredníctvom rozvoja environmentálnej infraštruktúry

Investičná priorita 1 Prioritnej osi 1: Investovanie do sektora odpadového hospodárstva s cieľom splniť požiadavky environmentálneho acquis Únie a pokryť potreby, ktoré členské štáty špecifikovali v súvislosti s investíciami nad rámec uvedených požiadaviek

Špecifický cieľ: *Zabezpečiť nakladanie s odpadmi v súlade s hierarchiou odpadového hospodárstva a za účelom plnenia požiadaviek environmentálneho acquis*

Investičná priorita 2 Prioritnej osi 1: Investovanie do sektora vodného hospodárstva s cieľom splniť požiadavky environmentálneho acquis Únie a pokryť potreby, ktoré členské štáty špecifikovali v súvislosti s investíciami nad rámec uvedených požiadaviek

Špecifický cieľ 1: *Podporiť zabezpečenie plnenia predvstupových záväzkov SR voči EÚ v oblasti čistenia a odvádzania komunálnych odpadových vôd*

Špecifický cieľ 2: *Podpora zabezpečenia dostatočného množstva bezpečnej pitnej vody pre obyvateľstvo SR z verejných vodovodov*

Špecifický cieľ 3: *Dosiahnutie potrebného stupňa sledovania a monitorovania vôd a vodných útvarov, ktorým sa zabezpečí vytvorenie a nastavenie podmienok pre opatrenia vedúce k dosiahnutiu dobrého ekologického stavu a potenciálu podzemných a povrchových vôd a vodných útvarov*

Investičná priorita 3 Prioritnej osi 1: Ochrana a obnova biodiverzity a pôdy a podpora ekosystémových služieb, a to aj prostredníctvom sústavy Natura 2000 a zelenej infraštruktúry

Špecifický cieľ 1: *Zabezpečiť podmienky pre zachovanie biologickej diverzity a zlepšenie stavu ekosystémov v krajine*

Investičná priorita 4 Prioritnej osi 1: Prijatie opatrení na zlepšenie mestského prostredia, revitalizácie miest, oživenia a dekontaminácie opustených priemyselných areálov (vrátane oblastí, ktoré prechádzajú zmenou), zníženie miery znečistenia ovzdušia a podpory opatrení na zníženie hluku

Špecifický cieľ 1: *Znížiť znečisťovanie ovzdušia a zlepšiť jeho kvalitu*

Špecifický cieľ 2: *Zabezpečiť sanáciu environmentálnych záťaží v mestskom prostredí, ako aj v opustených priemyselných lokalitách (vrátane oblastí, ktoré prechádzajú zmenou)*

- Prioritná os 2: Adaptácia na nepriaznivé dôsledky zmeny klímy so zameraním na ochranu pred povodňami

Investičná priorita 1 Prioritnej osi 2: Podpora investícií na prispôsobovanie sa zmene klímy vrátane ekosystémových prístupov

Špecifický cieľ 1: *Zmierniť negatívne dôsledky zmeny klímy realizáciou adaptačných opatrení, najmä preventívnych opatrení na ochranu pred povodňami*

Špecifický cieľ 2: *Zlepšiť účinnosť sanácie, revitalizácie a zabezpečenia úložísk ťažobného odpadu*

- Prioritná os 3: Podpora riadenia rizík, riadenia mimoriadnych udalostí a odolnosti proti mimoriadnym udalostiam ovplyvneným zmenou klímy

Investičná priorita 1 Prioritnej osi 3: Podpora investícií na riešenie osobitných rizík, zabezpečiť predchádzanie vzniku katastrof a vyvíjanie systémov zvládania katastrof

Špecifický cieľ 1: *Zvýšiť úroveň pripravenosti na zvládanie mimoriadnych udalostí ovplyvnených zmenou klímy*

Špecifický cieľ 2: *Zvýšiť účinnosť preventívnych a adaptačných opatrení na elimináciu environmentálnych rizík (okrem protipovodňových opatrení)*

Špecifický cieľ 3: *Zvýšiť efektívnosť komplexného manažmentu mimoriadnych udalostí ovplyvnených zmenou klímy*

- Prioritná os 4: Energeticky efektívne nízkouhlíkové hospodárstvo vo všetkých sektoroch

Investičná priorita 1 Prioritnej osi 4: Podpora výroby a distribúcie energie z obnoviteľných zdrojov

Špecifický cieľ 1: *Zvýšenie podielu OZE na hrubej konečnej energetickej spotrebe*

Investičná priorita 2 Prioritnej osi 4: Podpora energetickej efektívnosti a využívania energie z obnoviteľných zdrojov v podnikoch

Špecifický cieľ 1: *Zníženie energetickej náročnosti a zvýšenie využívania OZE v podnikoch*

Investičná priorita 3 Prioritnej osi 4: Podpora energetickej efektívnosti, inteligentného riadenia energie a využívania energie z obnoviteľných zdrojov vo verejných infraštruktúrach, vrátane verejných budov a v sektore bývania

Špecifický cieľ 1: *Zníženie spotreby energie pri prevádzke verejných budov*

Investičná priorita 4 Prioritnej osi 4: Podpora nízkouhlíkových stratégií pre všetky typy území, najmä pre mestské oblasti, vrátane podpory udržateľnej multimodálnej mestskej mobility a adaptačných opatrení, ktorých cieľom je zmiernenie zmeny klímy

Špecifický cieľ 1: *Podpora energetickej efektívnosti, využívania OZE a znižovania emisií skleníkových plynov prostredníctvom poradenstva, informovanosti a monitorovania*

Špecifický cieľ 2: *Podpora energetickej efektívnosti, využívania OZE a znižovania emisií skleníkových plynov prostredníctvom regionálnych a lokálnych akčných plánov udržateľnej energetiky a rozvoja energetických služieb*

Investičná priorita 5 Prioritnej osi 4: Podpora využívania vysoko účinnej kombinovanej výroby tepla a elektrickej energie na základe dopytu po využiteľnom teple

Špecifický cieľ 1: *Rozvoj účinnejších systémov centralizovaného zásobovania teplom založených na dopyte po využiteľnom teple*

Opis 7. Opatrenia Programu rozvoja vidieka SR na obdobie 2014-2020:

OPATRENIE 7: ZÁKLADNÉ SLUŽBY A OBNOVA DEDÍN VO VIDIECKYCH OBLASTIACH

Podopatrenie 7.2: Podpora investícií do budovania, zlepšenia alebo rozšírenia všetkých typov malej infraštruktúry vrátane investícií do obnoviteľných zdrojov energie a úspor energie

Názov operácie: Využitie obnoviteľných zdrojov energie Opis operácie: Výstavba nových, rekonštrukcia, modernizácia a oprava zariadení na využívanie OZE pre spotrebu energie v budove – napr. zriaďovanie kotolní a príslušných rozvodov pre budovy v majetku obce (napr. vykurovanie a zohrievanie vody v obecnom úrade, nájomných bytov, kultúrneho domu a pod.). Oprávnenými môžu byť aj investície smerujúce k zvyšovaniu energetickej efektívnosti budov (napr. zateplovanie, výmena okien, regulácia vykurovacej sústavy), ale len ak sú súčasťou projektu, ktorý je spojený s využívaním OZE.

Prijímateľ podpory: obce vo vidieckych oblastiach s počtom obyvateľov do 1000 (vrátane)

Názov operácie: Investície do vytvárania, zlepšovania alebo rozširovania všetkých druhov infraštruktúr malých rozmerov

Opis operácie:

- výstavba, rekonštrukcia, modernizácia, dostavba kanalizácie, vodovodu, alebo čistiarne odpadových vôd;
- výstavba a rekonštrukcia miestnych komunikácií, lávok, mostov, chodníkov a záchytných parkovísk, autobusových zastávok – za predpokladu, že prispievajú k ekonomickému rozvoju, verejnemu záujmu, k rozvoju vidieckeho cestovného ruchu a bezpečnosti obyvateľov, výstavba, rekonštrukcia a údržba odvodňovacích kanálov, prehlbovanie existujúcich obecných studní.

Prijímateľ podpory: 1. obce vo vidieckych oblastiach s počtom obyvateľov do 1000 (vrátane),
2. pri investíciách do kanalizácií a ČOV - obce vo vidieckych oblastiach s počtom obyvateľov do 1000 (vrátane) s výnimkou obcí, ktoré sú súčasťou aglomerácie nad 2000 EO ako aj aglomerácie pod 2000 EO, ktorá zasahuje do chránených vodohospodárskych oblastí.
3. združenia obcí/skupiny obcí.

Podopatrenie: 7.3 Podpora infraštruktúry širokopásmového internetu vrátane jej budovania, zlepšenia a rozšírenia, podpora pasívnej infraštruktúry širokopásmového internetu a zabezpečenie prístupu k širokopásmovému internetu a verejnému e-governmentu

Názov operácie: Budovanie širokopásmového internetu Opis operácie: Vytvorenie prístupu k širokopásmovému internetu prostredníctvom budovania prístupových sietí vrátane zriadenia verejne prístupného miesta.

Prijímateľ podpory: 1. Obce vo vidieckych oblastiach do 500 obyvateľov(vrátane) definované ako biele miesta z hľadiska pokrytia širokopásmovým internetom; 2. združenia/skupiny obcí.

Podopatrenie: 7.4 Podpora investícií do zriaďovania, zlepšenia alebo rozšírenia miestnych základných služieb pre vidiecke obyvateľstvo vrátane služieb v oblasti voľného času a kultúry a do súvisiacej infraštruktúry Názov operácie: Investície do vytvárania, zlepšovania alebo rozširovania miestnych základných služieb vrátane voľného času a kultúry a súvisiacej infraštruktúry

Opis operácie:

- investície súvisiace so zlepšovaním vzhľadu obcí a s vytváraním podmienok pre trávenie voľného času vrátane príslušnej infraštruktúry – úprava verejných priestranstiev, tvorba parkov, výstavba/rekonštrukcia/modernizácia športovísk a detských ihrísk, amfiteátrův, investície do rekonštrukcie nevyužívaných objektov v obci pre komunitnú/spolkovú činnosť vrátane rekonštrukcie existujúcich kultúrnych domov;
- zriadenie nových, prístavba, prestavba, rekonštrukcia a modernizácia existujúcich domov smútku vrátane ich okolia
- investície súvisiace so zvyšovaním kvality života obyvateľov - investície spojené s odstraňovaním malých tzv. divokých skládok odpadov resp. opusteného odpadu
- investície súvisiace so zvýšením bezpečnosti a prevencie proti vandalizmu na verejných priestoroch (montáž kamerových systémův a iných bezpečnostných prvkův)
- investície súvisiace s vytváraním podmienok pre rozvoj podnikania – rekonštrukcie nevyužívaných objektův v obci pre podnikateľskú činnosť, výstavba/rekonštrukcia tržníc pre podporu predaja miestnych produktův

Prijímateľ podpory: • obce vo vidieckych oblastiach s počtom obyvateľov do 1000(vrátane); • združenia/skupiny obcí.

Podopatrenie: 7.5 Podpora investícií pre verejné využívanie rekreačnej infraštruktúry, informačnej a drobnej infraštruktúry cestovného ruchu

Názov operácie: Rozvoj a marketing vidieckeho cestovného ruchu

Opis operácie:

- investície, ktoré súvisia s vytvorením, udržiavaním, obnovou a skvalitňovaním turisticky zaujímavých bodův a miest vrátane príslušnej infraštruktúry - kultúrne a prírodné dedičstvo, národné kultúrne pamiatky a pamiatkové územia, prírodné úkazy, historické, prírodné a iné zaujímavosti, zriadenie múzejných zariadení a galerijných zariadení a pod.;
- investície do rekreačnej infraštruktúry, turistických informácií a informačných tabúl v turistických lokalitách na verejné využitie, budovanie drobných obslužných zariadení pre turistov; - marketing a manažment služieb vidieckeho cestovného ruchu a

propagácie územia rôznymi formami (tlačené/elektronické formy propagácie, podujatia zamerané na propagáciu , veľtrhy ...);

- budovanie, rekonštrukcia náučných chodníkov, cykloturistických chodníkov, ich napojenie na náučné chodníky, budovanie doplnkovej infraštruktúry (odpočinkové miesta, prístrešky, stojany na bicykle a pod.), výstavba vyhliadkových veží, budovanie, údržba a obnova cykloturistického značenia na existujúcich cykloturistických trasách;
- informačné body, smerové tabule, KIOSK.

Prijímateľ podpory: 1. obce vo vidieckych oblastiach s počtom obyvateľov do 1000 (vrátane).
2. združenia/skupiny obcí.

A.III Zhodnotenie súčasného stavu územia

SWOT analýza potenciálu rozvoja obce

Analýza rozvojového potenciálu obce Jablonica formou SWOT analýzy je spracovaná na základe auditu rozvojových zdrojov obce a na základe výsledkov dotazníkového prieskumu, vykonaného medzi obyvateľmi a podnikateľmi obce Hradište pod Vrátnom. Analýza sa dotýka 4 oblastí: **1.** Poloha, prírodné pomery, životné prostredie **2.** Bytový fond, technická infraštruktúra **3.** Ľudské zdroje, trh práce, školstvo, zdravotníctvo, sociálna oblasť, šport, kultúra **4.** Hospodárstvo, ekonomický rozvoj.

B1. Poloha, prírodné pomery, životné prostredie

Silné stránky	Slabé stránky
<ul style="list-style-type: none">• dobrá geografická poloha vzhľadom k rozvojovým pólom Trnava, Senica, Bratislava• blízkosť lokálneho rozvojového centra Senica• veľmi priaznivé prírodné podmienky pre rozvoj multifunkčného poľnohospodárstva a cestovného ruchu• prírodné lokality s významnými estetickými a biologickými hodnotami• absencia väčších zdrojov znečisťovania živ. prostredia - dobrá kvalita živ. Prostredia• prírodné lokality s významnými estetickými a biologickými hodnotami	<ul style="list-style-type: none">• nedostatok upravených parkových a oddychových zón v obci• nevyhovujúci stav verejnej zelene a verejných priestranstiev• vysoko intenzívna doprava prechádzajúca cez obec na št. ceste• nevyhovujúci stav miestnych komunikácií
Príležitosti	Ohrozenia
<ul style="list-style-type: none">• zlepšenie komunikačného prepojenia obce smerom na mestá Trnava, Senica a Bratislava• zintenzívnenie cezhraničnej spolupráce, ako aj spolupráce s okolitými obcami• využitie prírodného potenciálu cestovného ruchu• zvýšenie ekologickej stability územia – uplatnenie princípov trvalo udržateľného rozvoja v ďalšom rozvoji územia• realizovanie projektov zameraných na zlepšenie stavu životného prostredia vo všetkých jeho zložkách	<ul style="list-style-type: none">• stagnácia už nadviazanej lokálnej, regionálnej, ako aj medzinárodnej spolupráce, resp. nenadviažu sa nové partnerské vzťahy• znižovanie ekologickej stability krajiny v dôsledku intenzívnenia sa stresových faktorov (znečisťovanie prírody vplyvom rozvoja dopravy)

B. SWOT analýza potenciálu rozvoja obce

B2. Bytový fond, technická infraštruktúra, životné prostredie

Silné stránky	Slabé stránky
<ul style="list-style-type: none"> • koncentrácia bytov v rodinných domoch • dobré pokrytie obce signálom mobilných operátorov • dostupnosť širokopásmového internetu • existencia verejného vodovodu • dobré pokrytie obce GSM signálom 	<ul style="list-style-type: none"> • nepriaznivá veková štruktúra domového fondu (vysoký priemerný vek) • nedostatok stavebných pozemkov pre individuálnu bytovú výstavbu • nedostatok možností nájomného bývania • zlý technický stav miestnych komunikácií • absencia cyklistických chodníkov a cyklotrás • absencia kvalitného chodníkového systému v obci, zlý technický stav • absencia kanalizácie obce a čistiarne odpadových vôd • absencia priestoru na likvidáciu bioodpadu • nevyhovujúco upravené korytá potokov v obci – hrozba povodní • absencia územného plánu obce – nástroja pre koordinovaný priestorový rozvoj
Príležitosti	Ohrozenia
<ul style="list-style-type: none"> • podpora projektov rozvoja bývania v obci • zabezpečenie stavebných pozemkov s kompletnou technickou infraštruktúrou pre individuálnu bytovú výstavbu • výstavba nájomných bytov • rekonštrukcia a výstavba miestnych komunikácií • rekonštrukcia a výstavba chodníkov • výstavba cyklistických chodníkov a cyklotrás • dokončenie výstavby verejného kanalizačného systému • vybudovanie kanalizácie a čistiarne odpadových vôd • realizovanie projektov zameraných na zlepšenie stavu životného prostredia vo všetkých jeho zložkách • vybudovanie parkových a oddychových zón v obci • revitalizácia verejnej zelene sádovými úpravami • vybudovanie priestoru na likvidáciu bioodpadu - nákup drviča • úprava potokov v obci • zvýšenie ekologickej stability územia – uplatnenie princípov trvalo udržateľného rozvoja v ďalšom rozvoji územia • spracovanie územného plánu obce – nástroja pre koordinovaný priestorový rozvoj 	<ul style="list-style-type: none"> • nedostatok finančných prostriedkov na zabezpečenie stavebných pozemkov pre IBV • zhoršenie kvality miestnych komunikácií a chodníkov z dôvodu nedostatku financií na ich údržbu • nedostatok finančných prostriedkov na ďalšie skvalitnenie technickej infraštruktúry obce – nevybudovanie verejnej kanalizácie • znižovanie ekologickej stability krajiny v dôsledku intenzívneho sa stresových faktorov (znečisťovanie prírody vplyvom rozvoja dopravy)

B3. Ľudské zdroje, trh práce, školstvo, zdravotníctvo, sociálna oblasť, šport, kultúra

Silné stránky	Slabé stránky
<ul style="list-style-type: none"> • klesajúca miera nezamestnanosti • potenciál nových zdrojov zamestnanosti v sektore služieb cestovného ruchu • dobrá spolupráca obecného zastupiteľstva s aktérmi lokálneho života • vysoká angažovanosť obce o spoluprácu s ďalšími obcami v riešení spoločných problémov 	<ul style="list-style-type: none"> • nevyhovujúca veková štruktúra obyvateľstva – rastúci podiel obyvateľstva v poproduktívnom veku • nedostatok športových zariadení pre voľnočasové aktivity mládeže a dospelých
Príležitosti	Ohrozenia
<ul style="list-style-type: none"> • rozvoj cestovného ruchu a multifunkčného poľnohospodárstva – kladný vplyv na tvorbu nových pracovných miest • obnovenie a rozvíjanie tradičných remesiel - tvorba nových pracovných miest • rozvoj celoživotného učenia ako záruky rozvoja adaptability pracovnej sily • zvýšenie starostlivosti o starých obyvateľov obce • dobudovanie športových zariadení pre voľnočasové aktivity mládeže a dospelých • reštaurovanie sakrálnych a kultúrnych pamiatok 	<ul style="list-style-type: none"> • výraznejšie starnutie populácie • odchod mladých a vzdelaných ľudí z obce z dôvodu chýbajúcich perspektív v obci, ako aj v jej mikropriestore • rast marginalizácie, vytlačanie čoraz väčšieho počtu rizikových skupín účastníkov z trhu práce a prehĺbenie sociálnej exklúzie • nedostatok finančných prostriedkov na skvalitnenie kultúrno-spoločenskej infraštruktúry obce • nedostatok finančných prostriedkov na rozvoj sociálnej infraštruktúry

B4. Hospodárstvo, ekonomický rozvoj

Silné stránky	Slabé stránky
<ul style="list-style-type: none"> • veľký potenciál pre vybrané druhy turistiky (vidiecka turistika, horská turistika, cykloturistika) • priaznivé podmienky pre multifunkčné pôdohospodárstvo – tradícia podnikania v pôdohospodárstve 	<ul style="list-style-type: none"> • nízka efektívnosť pôdohospodárstva • nízka úroveň materiálno-technickej základne cestovného ruchu • nedostatočný marketing pre lokálny rozvoj (napr. produktov cestovného ruchu)
Príležitosti	Ohrozenia
<ul style="list-style-type: none"> • zvyšujúci záujem o vidiecku turistiku, horskú turistiku, cykloturistiku • diverzifikácia tradičných činností pôdohospodárskych subjektov • rozvíjanie, resp. skvalitnenie služieb cestovného ruchu • rozvoj spolupráce subjektov hospodárskeho života obce i jej mikropriestoru • efektívne využitie podporných programov na rozvoj poľnohospodárstva a vidieka • vytvorenie informačného systému o cestovnom ruchu obce • vytvorenie konkurencieschopného marketingu pre lokálny rozvoj (napr. produktov cestovného ruchu) v spolupráci s partnerskými obcami i mestami 	<ul style="list-style-type: none"> • znehodnocovanie prírodného potenciálu územia • nerozvíjanie marketingu územia a úrovne poskytovaných služieb cestovného ruchu • nezáujem o turistické produkty obce i regiónu • implementácia investičných programov bez rešpektovania princípov trvalo udržateľného rozvoja

Kľúčové disparity a hlavné faktory rozvoja

Kľúčové disparity

- Starnúca populácia
- Málo pracovných príležitostí a nízke príjmy obyvateľov
- Vysoká miera nezamestnanosti
- Nevyužívanie kultúrneho a prírodného potenciálu obce v oblasti cestovného ruchu pre vytváranie turistických produktov a služieb – zaostávanie za ostatnými obcami v okolí
- Nízka úroveň kvality verejnej infraštruktúry a služieb
- Nízka kvalita miestnych komunikácií a chodníkov
- Absencia cyklistických chodníkov do susedných obcí
- Nedostatočná kvalita ľudských zdrojov a spoločenského života
- Nízka kvalita základných a doplnkových služieb CR a vidieckeho turizmu

Hlavné faktory rozvoja

- ✓ Využitie výhodných polohových a prírodných podmienok obce
- ✓ Bohatý prírodný, kultúrny a historický potenciál pre rozvoj cestovného ruchu
- ✓ Výstavba nájomných bytov a výmera stavebných pozemkov
- ✓ Nárast počtu nových pracovných príležitostí a zvýšenie príjmov obyvateľstva
- ✓ Skvalitnenie životného prostredia – rozšírenie a revitalizácia verejnej zelene
- ✓ Zachovanie kultúrno-historického dedičstva
- ✓ Zvýšenie dostupnosti sociálnych služieb zriadením denného stacionára pre dôchodcov
- ✓ Vytvorenie podmienok pre poskytovanie kvalitnejších verejných služieb
- ✓ Rozvoj ľudských zdrojov a spoločenského života
- ✓ Fondy EÚ a národné zdroje na podporu hospodárskeho rozvoja obce a podporu podnikateľov
- ✓ Trendy v cestovnom ruchu – zvýšený záujem o vidiecku turistiku, cykloturistiku a agroturistiku, aktívny cestovný ruch, krátkodobé pobyty
- ✓ Budovanie cyklistického chodníka
- ✓ Vytvorené podmienky pre separáciu a likvidáciu odpadov
- ✓ Využívanie obnoviteľných zdrojov energie na vykurovanie verejných budov
- ✓ Likvidácia čiernych skládok odpadu v obci
- ✓ Využitie zdrojov z EŠIF na realizáciu investičných a neinvestičných projektov

B – Strategická časť

Strategická časť obsahuje stratégiu rozvoja obce pri zohľadnení jeho vnútorných špecifík a určí hlavné ciele a priority rozvoja obce pri rešpektovaní princípov regionálnej politiky v záujme dosiahnutia vyváženého udržateľného rozvoja územia.

Pri spracovaní tohto dokumentu boli plno akceptované najvýznamnejšie rozvojové dokumenty týkajúce sa územia obce – Partnerská dohoda Slovenskej republiky na roky 2014-2020, ako aj s Národná stratégia regionálneho rozvoja SR (schválený uznesením Vlády SR č. 222 zo 14. mája 2014), Koncepcia územného rozvoja Slovenska 2001 (KURS 2001), Program hospodárskeho a sociálneho rozvoja Trnavského samosprávneho kraja na roky 2009-2015, Územný plán Trnavského samosprávneho kraja, Regionálna inovačná stratégia Trnavského samosprávneho kraja, Integrovaná stratégia rozvoja územia Podhoran ako aj zákon č. 539/2008 Z.z. o podpore regionálneho rozvoja.

Zákon č. 539/2008 Z.z. o podpore regionálneho rozvoja definuje Program hospodárskeho rozvoja a sociálneho rozvoja obce nasledovne v § 8:

Program hospodárskeho rozvoja a sociálneho rozvoja obce

(1) Program hospodárskeho rozvoja a sociálneho rozvoja obce je strednodobý rozvojový dokument, ktorý je vypracovaný v súlade s cieľmi a prioritami ustanovenými v národnej stratégii a zohľadňuje ciele a priority ustanovené v programe hospodárskeho rozvoja a sociálneho rozvoja vyššieho územného celku, na území ktorého sa obec nachádza, a je vypracovaný podľa záväznej časti územnoplánovacej dokumentácie obce.

(2) Vypracovanie programu hospodárskeho rozvoja a sociálneho rozvoja obce zabezpečuje obec pri uplatnení partnerstva.

(3) Program hospodárskeho rozvoja a sociálneho rozvoja obce pozostáva z analyticko-strategickej časti a programovej časti.

(4) Analyticko-strategická časť obsahuje najmä

a) súhrnnú geografickú, kultúrno-historickú a sociálno-ekonomickú charakteristiku obce a charakteristiku stavu vybavenosti a obsluhy územia obce,

b) hodnotenie a analýzu hospodárskej situácie, sociálnej situácie, environmentálnej situácie a situácie v oblasti kultúry a vybavenosti a obsluhy územia obce,

c) analýzu väzieb strategických dokumentov v oblasti regionálneho rozvoja s územím obce,

d) určenie rozvojového potenciálu a limitov rozvoja územia obce, definovanie podmienok udržateľného rozvoja obce,

e) stratégiu rozvoja obce, pri zohľadnení jej vnútorných špecifík, ktorá určí hlavné smery, priority a ciele rozvoja obce,

f) analýzu finančných potrieb a možností financovania programu hospodárskeho rozvoja a sociálneho rozvoja obce.

(5) Programová časť obsahuje najmä

a) zoznam opatrení a aktivít na zabezpečenie realizácie programu hospodárskeho rozvoja a sociálneho rozvoja obce,

b) inštitucionálne zabezpečenie a organizačné zabezpečenie realizácie programu hospodárskeho rozvoja a sociálneho rozvoja obce,

c) finančné zabezpečenie jednotlivých opatrení a aktivít, inštitucionálnej a organizačnej stránky realizácie

programu hospodárskeho rozvoja a sociálneho rozvoja obce,

- d) systém monitorovania a hodnotenia plnenia programu hospodárskeho rozvoja a sociálneho rozvoja obce s ustanovením merateľných ukazovateľov,
- e) časový harmonogram realizácie programu hospodárskeho rozvoja a sociálneho rozvoja obce.
- (6) Aktualizácia programu hospodárskeho rozvoja a sociálneho rozvoja obce sa vypracúva podľa potreby.
- (7) Program hospodárskeho rozvoja a sociálneho rozvoja obce a jeho aktualizáciu schvaľuje obecné zastupiteľstvo.
- (8) Schválenie programu hospodárskeho rozvoja a sociálneho rozvoja obce a príslušnej územnoplánovacej dokumentácie, ak jej spracovanie vyžaduje osobitný predpis,⁸⁾ je podmienkou na predloženie žiadosti obce o poskytnutie finančného príspevku zo štátneho rozpočtu a z doplnkových zdrojov podľa § 4 ods. 2.

Pôsobnosť obcí pri podpore regionálneho rozvoja zákon č. 539/2008 Z.z. o podpore regionálneho rozvoja definuje nasledovne v § 12:

Obec vo svojej pôsobnosti na účely podpory regionálneho rozvoja

- a) analyzuje a hodnotí úroveň rozvoja svojho územia a jeho častí, zabezpečuje jeho trvalo udržateľný hospodársky rozvoj, sociálny rozvoj a územný rozvoj,
- b) zabezpečuje a koordinuje vypracovanie a realizáciu programu hospodárskeho rozvoja a sociálneho rozvoja obce, pravidelne ho monitoruje a každoročne vyhodnocuje jeho plnenie, zabezpečuje súlad programu hospodárskeho rozvoja a sociálneho rozvoja obce s územnoplánovacou dokumentáciou, ak jej spracovanie vyžaduje osobitný predpis,
- c) spolupracuje s vyšším územným celkom, na území ktorého sa obec nachádza, na príprave a realizácii programu hospodárskeho rozvoja a sociálneho rozvoja vyššieho územného celku a na účely evidencie poskytuje vyššiemu územnému celku program hospodárskeho rozvoja a sociálneho rozvoja obce,
- d) podieľa sa na plnení úloh, ktoré súvisia so zameraním podpory regionálneho rozvoja podľa § 3, v spolupráci s ministerstvom a ostatnými sociálno-ekonomickými partnermi, ktorí sa nachádzajú na území obce,
- e) vytvára podmienky na vznik a rozvoj územnej spolupráce a partnerstiev,
- f) spolupracuje s ďalšími obcami, regiónmi a územnými celkami alebo s orgánmi iných štátov, ktoré plnia funkcie územnej samosprávy,
- g) podporuje rozvoj podnikateľských aktivít potrebných na rozvoj obce.

Stratégia, priority a ciele Partnerskej dohody Slovenskej republiky na roky 2014-2020 budú implementované prostredníctvom operačných programov v rámci jednotlivých cieľov politiky EÚ. Program hospodárskeho a sociálneho rozvoja obce Hradište pod Vrátnom zohľadňuje možnosti získavania zdrojov z operačných programov na roky 2014-2020. Podľa cieľov politiky Európskej únie obec leží v NUTS 2 regióne, ktorý spadá pod kategórie menej rozvinuté regióny (HDP na obyvateľa < 75 % priemeru EÚ-27).

Európska územná spolupráca, v rámci ktorej pre riešené územie veľký význam má cezhraničná spolupráca implementovaná prostredníctvom operačných programov Program cezhraničnej spolupráce Slovenská republika – Česká republika 2014-2020, Program cezhraničnej spolupráce Rakúska spolková republika – Slovenská republika 2014-2020 a Program cezhraničnej spolupráce Maďarsko – Slovenská republika 2014-2020.

Tento programový dokument plne zohľadňuje horizontálne priority, ktoré sú svojím charakterom a vplyvmi prierezovými témami všetkých priorít a budú rešpektované pri

každom projekte/skupine projektov operačných programov, bez ohľadu na podporovaný tému alebo územie.

Územné plánovanie

Územné plánovanie patrí k dôležitým nástrojom rozvoja sídiel. Územnoplánovacia dokumentácia komplexne rieši priestorové usporiadanie a funkčné využívanie územia, zosúladzuje záujmy a činnosti ovplyvňujúce územný rozvoj, životné prostredie a ekologickú stabilitu a ustanovuje regulatívy priestorového usporiadania a funkčného využívania územia.

Obstarávanie územných plánov v súlade s novelami stavebného zákona č. 50/1976 Zb. patrí do kompetencie obcí. Územné plánovanie komplexne rieši funkčné využitie územia, jeho cieľom je vytvárať predpoklady k súladu výstavby a iných činností ovplyvňujúcich rozvoj obce.

Obec Hradište pod Vrátnom nemá vypracovaný Územný plán obce.

Strategický program a akčný plán Programu hospodárskeho a sociálneho rozvoja obce Hradište pod Vrátnom sú v súlade s globálnym cieľom, strategickými cieľmi a prioritami Programu hospodárskeho a sociálneho rozvoja Trnavského samosprávneho kraja na roky 2009-2015.

V rámci obdobia rokov 2009 – 2015 si Trnavský samosprávny kraj zdefinoval strategické oblasti, ktoré vytvárajú základnú štruktúru rozvojovej stratégie programu hosp. a soc. rozvoja kraja:

➤ *Priemysel*

Priority: *Podpora rastu priemyslu v regióne*

Ludský potenciál pre potreby priemyslu

Infraštruktúra pre rozvoj priemyslu

Rámec pre spoluprácu zainteresovaných strán

➤ *Energetika*

Priorita: *Energetická politika*

➤ *Vidiek*

Priorita: *Vidiak TTSK, ekvivalent kvality mestského života*

➤ *Regionálna inovačná stratégia*

Priorita: *Prostredie samosprávneho kraja naklonené inováciám*

PHSR Trnavského samosprávneho kraja osobitnú pozornosť venuje aj cestovnému ruchu v kraji. Strategická vízia v oblasti CR: „Trnavský samosprávny kraj – centrum kultúrneho a spoločenského života na Západnom Slovensku, ako základnej podmienky trvalého rozvoja cestovného ruchu.“ Poslanie v oblasti CR: „Poslaním Trnavského samosprávneho kraja v oblasti cestovného ruchu a jeho propagácie je pritažnúť pozornosť širokého spektra obyvateľov a turistov a vytvárať atraktívne podmienky pre podnikanie v cestovnom ruchu.“

PHSR Trnavského samosprávneho kraja osobitnú pozornosť venuje aj cestným komunikáciám, kde strategická vízia je definovaná nasledovne: „Trnavský samosprávny kraj – kraj s najkvalitnejšou (kvantitatívne i kvalitatívne) a najrýchlejšou cestnou infraštruktúrou na Slovensku, ktorá je udržiavaná po celý rok“

PHSR Trnavského samosprávneho kraja osobitnú pozornosť venuje aj vzdelávaniu, kde strategická vízia je nasledovná: „Trnavský samosprávny kraj sa stane najmodernejším regiónom Slovenska, ktorý bude lákať rodičov detí a študentov priateľským prostredím pre život a ich štúdium.“

Bude samosprávou slobodných, spokojných a sebavedomých ľudí, ktorým bude poskytovať priaznivé podmienky pre ich vlastnú osobnú iniciatívu, schopnosti, nadanie a cestu za vlastným šťastím prostredníctvom poskytovania tých najlepších podmienok pre rozvoj školského systému na jeho území.

PHSR Trnavského samosprávneho kraja v oblasti športu má strategickú víziu: TTSK - región s najzdravšou populáciou v SR, ktorá sa pravidelne vo voľných chvíľach venuje športovým aktivitám (rekreačným i výkonnostným) rozmanitého druhu. TTSK- región s diverzifikovanou športovou infraštruktúrou dostupnou v každej časti regiónu a dostupnou pre každého obyvateľa regiónu.

PHSR Trnavského samosprávneho kraja definuje nasledovnú víziu pre kultúru a umenie: Kultúra sa stane trvalou súčasťou života obyvateľov Trnavského kraja a Trnavský kraj sa stane synonymom pre kultúru vo všetkých jej podobách.

PHSR Trnavského samosprávneho kraja definuje nasledovnú víziu pre sociálne služby: TTSK bude krajom poskytujúcim základnú kvalitu života občanom vo svojom regióne, v ťažkých životných situáciách (seniori, občania s ťažkým zdravotným postihnutím, rodiny s deťmi, osoby ohrozené sociálnym vylúčením a marginalizované skupiny občanov). Základné životné potreby cieľovej skupiny občanov, potrebujúcich sociálnu pomoc, budú zabezpečené spolu s obecnými samosprávnymi orgánmi a s neverejnými poskytovateľmi služieb sociálnej pomoci.

PHSR Trnavského samosprávneho kraja definuje nasledovnú víziu pre životné prostredie: Územie TTSK bude najčistejším a najzdravším priestorom pre súčasný i budúci život v regióne. Prostredie TTSK bude pre podnikateľov, inštitúcie aj bežných ľudí motivujúcim k obmedzovaniu ekologických dopadov vlastných aktivít na životné prostredie v regióne.

PHSR Trnavského samosprávneho kraja definuje nasledovnú víziu pre zdravotníctvo: TTSK bude krajom s optimalizovanou sieťou zdravotníckych zariadení, s dostupnou kvalitnou zdravotnou starostlivosťou a efektívnym využívaním zdrojov. TTSK bude krajom, kde bude vlastníctvo zdravotníckych zariadení spoločnou zodpovednosťou štátu, kraja, miest a aktívnych lokálnych podnikov.

PHSR Trnavského samosprávneho kraja definuje nasledovnú víziu pre kraj: *„Trnavský samosprávny kraj bude konkurencieschopným a všestranne najrozvinutejším regiónom Slovenska, hospodárne spravovaným a efektívne využívajúcim všetky zdroje pre tvorbu nových hodnôt za súčasného zachovania prírodných, kultúrnych a historických hodnôt, pamiatok regiónu a životného prostredia. Bude samosprávou slobodných, spokojných a sebavedomých ľudí.“*

Zámerom tejto kapitoly je identifikácia prioritných rozvojových oblastí obce a zároveň stanovenie strategických cieľov, priorít a opatrení predstavujúcich rozvojovú stratégiu obce nadväzujúcu na výsledky komplexného auditu rozvojového potenciálu záujmového územia, na SWOT analýzu a na vyššie uvedené programové dokumenty.

Globálnym cieľom Programu hospodárskeho a sociálneho rozvoja obce Hradište pod Vrátnom je podporiť vyvážený rozvoj v obci prostredníctvom postupného zvyšovania jej konkurencieschopnosti. Strategickým cieľom obce je vytvorenie vhodného sociálnoekonomického a trvalo udržateľného prostredia, ktoré bude podporovať vlastné úsilie a výkony obyvateľov pri tvorbe pracovných príležitostí, povedie jednotlivcov k dobrovoľnej zodpovednosti o sociálne slabších a o životné prostredie.

Cieľom rozvojovej stratégie je vybudovať príťažlivú obec pre vlastných obyvateľov ako aj návštevníkov obce, zlepšiť občianska a technickú infraštruktúru obce, zlepšiť súčasný stav životného prostredia v obci, zviditeľniť obec pre potenciálnych turistov a potenciálnych podnikateľov a tým aj posilniť miestnu ekonomiku.

Vychádzajúc z analýzy existujúceho stavu hospodárskych a sociálnych podmienok v obci boli identifikované nasledovné strategické prioritné rozvojové oblasti obce:

- Trvalo udržateľný ekonomický rozvoj obce
- Investície do občianskej infraštruktúry obce
- Investície do dopravnej a technickej infraštruktúry obce
- Rozvoj bývania a rast počtu obyvateľstva obce
- Ochrana životného prostredia

Strategický cieľ v hospodárskej oblasti: Trvalo udržateľný hospodársky rozvoj založený na miestnych zdrojoch. Rozvíjať potenciál cestovného ruchu a vybudovanej kvalitnej dopravnej a technickej infraštruktúry.

Strategický cieľ v sociálnej oblasti: Kvalitné sociálne služby zabezpečujúce spokojnosť medzi obyvateľmi obce. Zvyšovať kvalitu ľudských zdrojov, podporovať skvalitňovanie občianskej vybavenosti a zabezpečovať pre obyvateľov dôstojné podmienky spoločenského vyžitia.

Strategický cieľ v environmentálnej oblasti: Zdravé a kvalitné životné prostredie v obci Hradište pod Vrátnom.

Strategická vízia obce Hradište pod Vrátnom

Riadiaci tím a pracovné skupiny formulovali nasledovnú strategickú víziu obce Hradište pod Vrátnom

„Chceme, aby v roku 2020 v každej prioritnej oblasti (v hospodárskej, sociálnej, environmentálnej) obec Hradište pod Vrátnom bola konkurencieschopná. Obec sa intenzívne bude starať o marginalizované skupiny a bude podporovať rovnosť príležitostí. Ľudia sa budú zaujímať o dianie v obci a venovať svoj čas aj skrášľovaniu svojho okolia a obce. Miestna ekonomika bude založená na miestnych zdrojoch, kde veľký význam budú mať služby a poľnohospodárstvo. V obci budú kvalitné podmienky na bývanie aj v dôsledku pokračovania intenzívnej výstavby rodinných domov. Miestna občianska infraštruktúra bude

kvalitná. Počet obyvateľov obce bude stabilizovaný na úrovni okolo 700. Technická infraštruktúra obce bude na vysokej úrovni, verejné budovy budú na prevádzku energeticky nenáročné, miestne komunikácie a chodníky budú zrekonštruované, verejná zeleň bude rozšírená a revitalizovaná. Doprava na miestnych komunikáciách bude lepšia aj v dôsledku zabezpečenia odtoku dažďovej vody. Cyklisti budú mať k dispozícii cyklistický chodník. Centrálna časť obce bude revitalizovaná. V obci na lepšiu orientáciu budú slúžiť nové informačné tabule rozmiestnené v obci. Kvalita životného prostredia bude vysoká. Separovaný zber odpadu bude účinnejší.

*Na dosiahnutie uvedenej strategickej vízie bude potrebné naplniť strategický cieľ rozvoja obce Hradište pod Vrátnom na roky 2015 – 2020. Strategickým cieľom rozvoja obce je: **Vytvorenie podmienok na zvyšovanie kvality života obyvateľov i návštevníkov obce Hradište pod Vrátnom aktívnym prístupom k podpore hospodárskej a sociálnej oblasti pri súčasnom skalitňovaní životného prostredia obce.***

Tabuľka strategických cieľov a opatrení

Vízia obce Hradište pod Vrátnom „Obec Hradište pod Vrátnom – Vytvorenie podnikníkov na zvyšovanie kvality života obyvateľov i návštevníkov obce, aktívnym prístupom k podpore hospodárskej a sociálnej oblasti pri súčasnom skaliňovaní životného prostredia obce.“		
1. Prioritná oblasť – Hospodárska	<i>Opatrenie 1.1.1: Posilnenie miestnych malých a stredných podnikateľov, posilnenie marketingu obce</i>	<u>Cieľ: Zvýšiť podiel malých a stredných podnikateľov v lokálnej ekonomike</u>
	<i>Opatrenie 1.2.1: Podpora vytvárania nových pracovných miest v obci</i>	<u>Cieľ: Rast zamestnanosti založený na kvalifikovanej a flexibilnej pracovnej sile, rozvoj inkluzívneho trhu práce a rovnosti príležitostí</u>
	<i>Opatrenie 1.3.1: Rozvoj dopravnej infraštruktúry</i>	<u>Cieľ: Modernizácia cestnej dopravy</u>
	<i>Opatrenie 1.4.1. Rozšírenie a skvalitnenie inžinierskych sietí</i>	<u>Cieľ: Rozvoj inžinierskych sietí</u>
	<i>Opatrenie 1.5.1. Rekonštrukcia verejných budov</i>	<u>Cieľ: Zníženie energetickej náročnosti verejných budov</u>
	<i>Opatrenie 1.6.1. Skvalitnenie podmienok cestovania autobusmi</i>	<u>Cieľ: Podpora rozvoja verejnej hromadnej dopravy</u>
2. Prioritná oblasť – Sociálna	<i>Opatrenie 2.1.1: Budovanie a rozvoj občianskej infraštruktúry</i> <i>Opatrenie 2.1.2: Budovanie materiálno-technickej zálade športových areálov a voľnočasových aktivít</i>	<u>Cieľ: Optimalizovať občiansku infraštruktúru obce</u>
	<i>Opatrenie 2. 2.1: Rozvoj sociálnych služieb</i> <i>Opatrenie 2.2.2. Skalitení predškolských a školských zariadení</i> <i>Opatrenie udovanie technickej základne športových areálov</i>	<u>Cieľ: Zlepšiť sociálne služby v obci</u>
	<i>Opatrenie 2. 3.1. Vytvorenie podmienok na podporu aktívneho občianstva</i>	<u>Cieľ: Aktívne občianstvo</u>
	<i>Opatrenie 2 4.1. Vytvorenie podmienok na ochranu kultúrneho dedičstva</i>	<u>Cieľ: Kultúrne dedičstvo</u>
	<i>Opatrenie 2.5.1. Vytvorenie kvalitných priestorových podmienok pre riadenie rozvoja obce</i>	<u>Cieľ: Kvalitné priestorové podmienky pre riadenie rozvoja obce</u>
	<i>Opatrenie 2.5.2: Podpora rozvoja individuálnej bytovej výstavby</i> <i>Opatrenie 1.2: Rozvoj výstavby bytových domov</i>	<u>Cieľ: Skvalitňovanie bytovej situácie</u>
	<i>Opatrenie 2.53. Vytvorenie prítazlivých podmienok bývania v obci a bezpečnosť občanov</i>	<u>Cieľ: Zabezpečiť rast počtu obyvateľstva obce</u>
3. Prioritná oblasť – Environmentálna	<i>Opatrenie 3.1.1: Revitalizácia verejných priestorov</i> <i>Opatrenie 3.1.2. Zvyšovanie environmentálneho povedomia</i>	<u>Cieľ: Zlepšenie stavu životného prostredia</u>
	<i>Opatrenie 3.2.1.: Vybudovanie verejnej kanalizácie a riešenie problémov odpadového hospodárstva</i>	
	<i>Opatrenie 3.2.2. Riešenie negatívnych dôsledkov antropogénneho znečisťovania životného prostredia</i>	
	<i>Opatrenie 3.3.1.: Využívanie alternatívnych a obnoviteľných zdrojov energie</i>	

C – Programová časť

Programová časť nadväzuje na strategickú časť a obsahuje strategické prioritné rozvojové oblasti obce, definovanie strategických cieľov pri jednotlivých prioritných oblastiach, priority, zoznam opatrení a aktivít na zabezpečenie realizácie programu rozvoja obce. Program obsahuje podrobnejšie rozpracovanie strategických cieľov v hospodárskej, sociálnej a environmentálnej politike na úroveň opatrení a aktivít.

• Strategická prioritná rozvojová oblasť č.1: Trvalo udržateľný ekonomický rozvoj obce

Strategický cieľ: Zabezpečiť trvalo udržateľný hospodársky rast v miestnej ekonomike a v okolí obce, ktorý je základom hospodárskeho a sociálneho postavenia obyvateľov obce. Podpora multifunkčného poľnohospodárstva, priemyslu a služieb - vrátane cestovného ruchu ako perspektívneho hospodárskeho odvetvia obce. Zvýšenie atraktivity obce pre malých a stredných podnikateľov, zvýšenie zamestnanosti obyvateľov obce.

Cieľ 1: Zvýšiť podiel malých a stredných podnikateľov v lokálnej ekonomike

Opatrenie 1.1: Posilnenie miestnych malých a stredných podnikateľov, posilnenie marketingu obce

Aktivita:

- Podpora zvýšenia konkurencieschopnosti malých a stredných podnikateľov
- Podpora diverzifikácie lokálnej ekonomiky
- Podpora budovania zariadení na vidiecky cestovný ruch a agroturistiku
- Podpora rozvoja turistickej infraštruktúry obce
- Zintenzívnenie spolupráce s aktérmi hospodárskeho života doma i v zahraničí
- Účasť obce na projektoch podporujúcich cestovný ruch v danom regióne

Cieľ 2: Rast zamestnanosti založený na kvalifikovanej a flexibilnej pracovnej sile, rozvoj inkluzívneho trhu práce a rovnosti príležitostí

Opatrenie 2.1: Podpora vytvárania nových pracovných miest v obci

Aktivita:

- Podpora rekvalifikačných kurzov a vzdelávacích programov poskytujúcich rôzne kvalifikácie s ohľadom na dynamiku trhu práce
- Podpora programov na elimináciu prejavov diskriminácie na trhu práce postavenej na akomkoľvek základe

• Strategická prioritná rozvojová oblasť č. 2: Investície do občianskej infraštruktúry obce

Strategický cieľ: Zabezpečiť dostupnosť kvalitnej občianskej infraštruktúry v školskej, sociálnej, zdravotnej, športovej a kultúrnej oblasti. Zníženie percenta sociálne ohrozených a vylúčených obyvateľov obce. Rozvoj sociálnych služieb a podpora integrácie rôznych skupín obyvateľov do spoločenského života. Zlepšenie sociálnej starostlivosti a služieb pre marginalizované skupiny a deti, podpora sociálneho zapojenia nezamestnaných. Rozvoj aktívneho občianstva.

Cieľ 1: Optimalizovať občiansku infraštruktúru obce

Opatrenie 1.1: Budovanie a rozvoj občianskej infraštruktúry

Aktivity:

- Oprava, rekonštrukcia a výstavba objektov občianskej infraštruktúry
- Podpora kultúry, športu, školských a voľnočasových programov
- Rekonštrukcia a výstavba športových zariadení

Cieľ 2: Zlepšiť sociálne služby v obci

Opatrenie 2.1: Rozvoj sociálnych služieb

Aktivity:

- Poradenstvo v školskej, sociálnej, zdravotnej a kultúrnej oblasti
- Rozšírenie osvetu s protidrogovou a protialkoholickou tematikou
- Rozširovanie opatrovateľských služieb pre obyvateľov
- Koordinovanie poskytovania sociálnej pomoci v obci
- Rozšírenie sociálnej starostlivosti a služieb pre marginalizované skupiny a deti a podpora sociálneho zapojenia nezamestnaných
- Podpora zriadenia denného stacionára pre dôchodcov

Cieľ 3: Aktívne občianstvo

Opatrenie 3.1. Vytvorenie podmienok na podporu aktívneho občianstva

Aktivity:

- Realizovanie permanentného dialógu samosprávnych orgánov obce s obyvateľmi, zabezpečiť monitoring občianskych potrieb a dôsledne rešpektovať právo na informovanosť
- Vytvárať podmienky na podporu činnosti mimovládnych organizácií a dobrovoľníckeho sektoru
- Vydávanie obecných novín

Cieľ 4: Kultúrne dedičstvo

Opatrenie 4.1. Vytvorenie podmienok na ochranu kultúrneho dedičstva

Aktivity:

- Organizovanie kultúrnych podujatí k hlbšiemu poznaniu kultúrneho dedičstva

Strategická prioritná rozvojová oblasť č. 3: Investície do dopravnej a technickej infraštruktúry obce

Strategický cieľ: *Skvalitniť dopravnú a technickú infraštruktúru v obci. Zvýšenie kvality, bezpečnosti a plynulosti dopravy a minimalizovať jej negatívny vplyv na obyvateľov a návštevníkov obce. Využitie obnoviteľných zdrojov energie a geotermálnej energie. Zlepšiť podmienky verejnej hromadnej dopravy.*

Cieľ 1: Modernizácia cestnej dopravy

Opatrenie 1.1: Rozvoj dopravnej infraštruktúry

Aktivity:

- Rekonštrukcia a budovanie miestnych komunikácií a chodníkov
- Zabezpečenie odtoku dažďovej vody z miestnych komunikácií

- Budovanie cyklistickej infraštruktúry (napr. cyklistických chodníkov)

Cieľ 2: Rozvoj inžinierskych sietí

Opatrenie 2.1. Rozšírenie a skvalitnenie inžinierskych sietí

Aktivity:

- Rozšírenie a modernizácia inžinierskych sietí
- Rekonštrukcia a rozšírenie verejného osvetlenia

Cieľ 3: Zníženie energetickej náročnosti verejných budov

Opatrenie 3.1. Rekonštrukcia verejných budov

Aktivity:

- Rekonštrukcia budovy požiarnej zbrojnice, obecného úradu, kultúrneho domu a športovej budovy

Cieľ 4: Podpora rozvoja verejnej hromadnej dopravy

Opatrenie 4.1. Skvalitnenie podmienok cestovania autobusmi

Aktivity:

- Rekonštrukcia autobusových zastávok

• Strategická prioritná rozvojová oblasť č. 4: Rozvoj bývania a rast počtu obyvateľstva obce

Strategický cieľ: *Vytvoriť podmienky pre kvalitné bývanie reagujúce na potreby a požiadavky obyvateľov obce. Zvýšenie počtu obyvateľstva obce.*

Cieľ 1: Skvalitňovanie bytovej situácie

Opatrenie 1.1: Podpora rozvoja individuálnej bytovej výstavby

Aktivity:

- Podpora zlepšenia dostupnosti stavebných pozemkov s potrebnou technickou infraštruktúrou

Opatrenie 1.2: Rozvoj výstavby bytových domov

Aktivity:

- Podpora výstavby nájomných bytov

Cieľ 2: Zabezpečiť rast počtu obyvateľstva obce

Opatrenie 1.2. Vytvorenie príťažlivých podmienok bývania v obci

Aktivity:

- Podpora všeobecného spoločensko-ekonomického rozvoja obce

• Strategická prioritná rozvojová oblasť č. 5: Ochrana životného prostredia

Strategický cieľ: *Zlepšenie starostlivosti o životné prostredie, znižovanie zaťaženia životného prostredia, skrášlenie vzhľadu obce, podpora environmentálnej výchovy detí predškolského a školského veku i širokej verejnosti. Zachovať úctu k životnému prostrediu nielen na úrovni platných noriem v oblasti životného prostredia, ale hlavne zvyšovať*

povedomie obyvateľov, aby sami aktívne prispievali k ochrane svojho okolia. dobudovanie environmentálnej infraštruktúry na zabezpečenie ochrany zdravia obyvateľstva, realizácia opatrení na zabezpečenie ochrany pred povodňami, minimalizácia množstva produkovaného odpadu s orientáciou na maximálne využitie separácie. Koordinácia rozvoja priestorového usporiadania a funkčného využitia pozemkov súčasne s riadeným socioekonomickým rozvojom.

Cieľ 1: Zlepšenie stavu životného prostredia

Opatrenie 1.1: Využívanie alternatívnych a obnoviteľných zdrojov energie

Aktivita:

- Budovanie a rozvoj zariadení pre výrobu energie z obnoviteľných zdrojov

Opatrenie 1.2: Riešenie problémov odpadového hospodárstva

Aktivita:

- Rekultivácia divokých skládok, sanácia vzniknutých environmentálnych záťaží, likvidácia čiernych skládok odpadu
- Rozširovanie a zefektívnenie separovaného zberu odpadu

Opatrenie 1.3: Revitalizácia verejných priestorov

Aktivita:

- Revitalizácia verejnej zelene, verejných plôch, rekonštrukcia námestí

Programová časť Programu hospodárskeho rozvoja a sociálneho rozvoja obce Hradište pod Vrátnom bezprostredne nadväzuje na strategickú časť a prispieva k naplnenosti jednotlivých cieľov stratégie obce. Vytvára určitý rámec podpory podporovaných intervencií na území obce. Programová časť obsahuje podrobnejšie rozpracovanie strategických cieľov v sociálnej, hospodárskej a environmentálnej politike na úroveň opatrení a aktivít.

Prehľad opatrení a súvisiacich aktivít Programu hospodárskeho a sociálneho rozvoja je uvedený v nasledujúcej tabuľke – Zoznam aktivít prioritných oblastí (polia podfarbené sýtejšou farbou boli navrhnuté priamo starostom alebo občanmi obce).

Zoznam ukazovateľov cieľov/prioritných oblastí PHSR

Prioritná oblasť – Hospodárska oblasť:

Opatrenie	Projekt/Aktivita	Prioritná oblasť
1.1.1 Posilnenie miestnych malých a stredných podnikateľov, posilnenie marketingu obce	A 1.1.1.1 Podpora zvýšenia konkurencieschopnosti malých a stredných podnikateľov	1.1 Hospodárstvo-podnikateľské prostredie
	A 1.1.1.2 podpora diverzifikácie lokálnej ekonomiky	
	A 1.1.1.3 Podpora zariadení na vidiecky cestovný ruch a agroturistiku	

	A 1.1.1.4 Podpora rozvoja turistickej infraštruktúry obce	
	A 1.1.1.5 Účasť obce na projektoch podporujúcich cestovný ruch v danom regióne	
1.2.1 Podpora vytvárania nových pracovných miest v obci	A 1.2.1.1 Rekonštrukcia historických pamiatok obce A 1.2.1.2 Rekonštrukcia kostola A 1.2.1.3 Parkové úpravy v strede obce	1.2 Hospodárstvo - Cestovný ruch
1.3.1 Rozvoj dopravnej infraštruktúry	A 1.3.1.1 Zlepšenie vizuálnej a informačnej úrovne internetovej stránky obce A 1.3.1.2 Budovanie a rekonštrukcia chodníkov A 1.3.1.3 Rekonštrukcia ciest - MK	1.2 Hospodárstvo - Cestovný ruch
1. 4. 1 Rozšírenie a skvalitnenie inžinierkyh sietí	A 1.4.1.1 Budovanie cyklotrás A 1.4.1.2 Podpora agroturizmu A 1.4.1.3 Vybudovanie náučných chodníkov s informačnými tabuľami A 1.4.1.4 Výmena existujúceho osvetlenia za LED lampy verejného osvetlenia	1.4 Hospodárstvo - Cestovný ruch
1.5.1 Rekonštrukcia verejných budov	A 1.5.1.1 Rekonštrukcia domu smútku A 1.5.1.2 Rekonštrukcia požiarnej zbrojnice	1.2 Hospodárstvo - Cestovný ruch
1.6.1 Skvalitnenie podmienok cestovania autobusmi	A 1.6.1.1 Rekonštrukcia autobusových zastávok a budovy čakárne A 1.6.1.2 Rekonštrukcia chodníkov v centre obce A 1.6.1.3 Vybudovanie svetelnej informačnej tabule o turistických možnostiach (ubytovanie, stravovanie, cyklotrasy, kultúrne pamiatky)	1.3 Hospodárstvo - Infraštruktúra

Zdroj: vlastné spracovanie

Prioritná oblasť – Sociálna oblasť

Opatrenie	Projekt/Aktivita	Prioritnáoblasť
2.1.1. Podpora a rozvoj občianskej infraštruktúry, zvyšovanie povedomia a osvetu, podpora organizovania programov	A 2.1.1.1 Organizácia obecných športových turnajov	2.1 Sociálna - Kultúra
	A 2.1.1.2 Organizácia kultúrno – spoločenských podujatí	

	A 2.1.1.3 Realizácia besied na témy zdravie, pohyb, prevencia kriminality	
2.1.2 Budovanie materiálno – technickej základne športových areálov, detských ihrísk a voľnočasových zón	A 2.1.2.1 Rekonštrukcia šatní na futbalovom ihrisku	2.1 Sociálna - Kultúra
	A 2.1.2.2 Rozšírenie knižničného fondu miestnej knižnice	
	A 2.1.2.3 Vybudovanie rekreačnej zóny s parkom a detským ihriskom	
	A 2.1.2.4 Ozvučenie sály KD	
2.2.1 Rozvoj sociálnych služieb	A.2.2.1.1 Vybudovanie denného stacionáru pre seniorov	2.2 Sociálna - Vzdelávanie
	A 2.2.1.2 Podpora prevádzky stálej lekárskej praxe v obci	
	A 2.2.1.3 Podpora činnosti klubu dôchodcov	
	A 2.2.1.4 Poskytovanie verejných sociálnych služieb – rozvoz jedál	
2.2.2 Budovanie materiálno-technickej základne športovných areálov a voľnočasových zón a vzdelávacích zariadení	A 2.2.2.1 Modernizácia učební, učebných pomôcok a didaktickej techniky	2.2 Sociálna - Vzdelávanie
	A 2.2.2.2 Rozšírenie kapacity základnej školy (rekonštrukcia kuchyne a jedálne, areál, oplotenie)	
	A 2.2.2.3 Budovanie podmienok pre športové a voľnočasové aktivity	
	A 2.2.2.4 Modernizácia MŠ	
2.3.1 Vytvorenie podmienok na podporu aktívneho občianstva	A 2.3.1.1 Dobrovoľnícke akcie v starostlivosti občanov o obec a verejné priestranstvá - upratovanie obce, výsadba zelene	2.3 Sociálna - Občianska aktivita
	A 2.3.1.2 Posilnenie obecného povedomia organizovaním podujatí	
	A 2.3.1.3 Poskytnutie priestorov záujmovým združeniam v obci	
	A.2.3.1.4 Rekonštrukcia domu smútku	
2.4.1 Vytvorenie podmienok na ochranu kultúrneho dedičstva	A 2.4.1.1 Obnova sakrálnych pamiatok	2.4 Sociálna - Kultúra
2.5.1 Vytvorenie kvalitných priestorových podmienok pre riadenie rozvoja obce	A 2.5.1.1 Pravidelné dialógy obyvateľov obce s vedením obce	2.5. Sociálna - občianska
2.5.2 Podpora rozvoja individuálne bytovej výstavby	A 2.5.2.1 Podpora výstavby rodinných domov	Sociálna

2.5.3 Vytvorenie prít'azlivých podmienok bývania v obci a bezpečnosť občanov	A 2.5.3.1 Vybudovanie kamerového systému	2.6 Sociálna - Bezpečnosť
--	--	---------------------------

Zdroj: vlastné spracovanie

Prioritná oblasť – Environmentálna oblasť

Opatrenie	Projekt/Aktivita	Prioritná oblasť
3.1.1 Revitalizácia verejných priestranstiev	A 3.1.1.1 Parkové úpravy v obci na verejných priestranstvách	3.2 Environmentálna
	A 3.1.1.2 Náučný chodník	
	A 3.1.1.3 Rozhl'adňa	
3.1.2 Zvyšovanie environmentálneho povedomia obyvateľov	A 3.1.2.1 Projekty environmentálnej výchovy v školách	3.1 Environmentálna - Životné prostredie
3.2.1 Budovanie infraštruktúry vodného a odpadového hospodárstva	A 3.2.1.1 Dobudovanie kanalizácie v obci	3.2 Environmentálna - Environmentálna infraštruktúra
	A 3.2.1.2 Protipovodňové opatrenia	
	A 3.2.1.3 Zlepšenie systému separovaného zberu odpadu	
3.2.2. Riešenie negatívnych dôsledkov antropogénneho znečisťovania životného prostredia	A 3.2.2.1 Odstránenie čiernych skládok a čistenie chotára	3.2 Environmentálna - Environmentálna infraštruktúra
3.3.1 Budovanie zariadení alternatívnej energie	A 3.3.1.1 Solárne panely	3.3 Environmentálna - Energetická efektívnosť
	A 3.3.1.2 Využívanie biomasy	
3.3.2 Modernizácia, rekonštrukcia zariadení a objektov na energeticky úspornejšie	A 3.3.2.1 Zateplenie budov	3.3 Environmentálna - Energetická efektívnosť

Zdroj: vlastné spracovanie

Monitorovanie hospodárskeho a sociálneho rozvoja obce

Navrhované ukazovatele zohľadňujú všetky tri základné prioritné oblasti trvalo udržateľného rozvoja obce: hospodársku, sociálnu a environmentálnu oblasť.

Názov ukazovateľa	Informačný zdroj	Merná jednotka
Novovytvorené pracovné miesta	Úrad práce, sociálnych vecí a rodiny, Štatistický úrad SR	Počet pracovných miest
Zníženie prevádzkových nákladov občianskej infraštruktúry obce	Obec	EUR
Miera nezamestnanosti	Obec, Úrad práce, sociálnych vecí a rodiny, Štatistický úrad SR	Počet nezamestnaných
Priemerné mzdy	Štatistický úrad SR	EUR
Sociálne odkázaní obyvatelia	Obec, Úrad práce, sociálnych vecí a rodiny, Štatistický úrad SR	Počet sociálne odkázaných obyvateľov
Spokojnosť obyvateľov so sociálnymi službami v obci	Dotazníkový prieskum	% obyvateľov
Objem investícií do skvalitnenia občianskej infraštruktúry obce	Obec, ostatné úrady a organizácie	EUR
Objem investícií do skvalitnenia technickej infraštruktúry obce	Obec, ostatné úrady a organizácie	EUR
Zrekonštruované, resp. novovybudované miestne komunikácie	Obec	km
Zrekonštruované, resp. novovybudované prvky technickej infraštruktúry obce	Obec	Počet, km
Intenzita výstavby bytov	Obec	Počet novopostavených bytov
Verejný poriadok a bezpečnosť obyvateľov – zaznamenané priestupky a trestné činy	Obec, Polícia SR	Počet
Verejný vodovod a kanalizácia	Obec, ostatné úrady a organizácie	Podiel napojených domácností v %
Demografický vývoj obyvateľstva obce	Obec	Počet
Spokojnosť obyvateľov s úrovňou školských inštitúcií v obci	Dotazníkový prieskum	% obyvateľov
Spokojnosť obyvateľov s možnosťami športovania v obci	Dotazníkový prieskum	% obyvateľov
Spokojnosť obyvateľov s kultúrnym životom v obci	Dotazníkový prieskum	% obyvateľov
Spokojnosť obyvateľov s úrovňou služieb v obci	Dotazníkový prieskum	% obyvateľov
Spokojnosť obyvateľov s obcou ako miestom pre prácu	Dotazníkový prieskum	% obyvateľov
Spokojnosť obyvateľov s obcou ako miestom pre bývanie a život	Dotazníkový prieskum	% obyvateľov
Spokojnosť obyvateľov s kvalitou životného prostredia obce	Dotazníkový prieskum	% obyvateľov
Spokojnosť návštevníkov, turistov s obcou	Dotazníkový prieskum	% návštevníkov/turistov

Merateľné ukazovatele

Súčasťou programovej časti je aj stanovenie merateľných ukazovateľov pre hodnotenie programového dokumentu. Merateľné ukazovatele majú charakter kvantitatívnych indikátorov úspešnosti, definujúcich cieľové hodnoty, ktoré sa majú dosiahnuť. Na základe týchto ukazovateľov bude možné priebežne sledovať napĺňanie cieľov PHSR. Výstupy projektov predstavujú práce, služby a tovary, ktoré boli financované počas realizácie aktivít projektu vyjadrené z finančného a vecného hľadiska. Výsledok projektov (výstup programu) predstavuje okamžitý efekt realizácie aktivít projektu (výstupy z aktivít), ktorý je k dispozícii pre cieľovú skupinu alebo predstavuje služby poskytnuté cieľovej skupine. Dopad predstavuje vyjadruje dlhodobý efekt intervencie na danú prioritnú oblasť alebo cieľovú skupinu, ktorý je mimo priamej a výlučnej kontroly subjektu zodpovedajúceho za realizáciu projektu. Východiskové hodnoty ukazovateľov v rámci hodnotenia dopadov pre PHSR obce boli stanovené ako nulové v roku 2015, cieľové hodnoty boli stanovené pre rok 2020.

Zoznam ukazovateľov cieľov/prioritných oblastí PHSR

Typ ukazovateľa	Ukazovateľ	Informačný zdroj/odkaz	Merná jednotka	Východisková hodnota	Cieľová hodnota / Rok	
				2015	2018	2020
Prioritná oblasť - Hospodárska						
Opatrenie -						
1.2.1 Podpora vytvárania nových pracovných miest v obci	Revitalizácia námestia v strede obce – parkové úpravy, vytvorenie oddyhovej zóny s jazierkom, lavičkami a zeleňou pre kultúrno-spoločenské podujatia	zámer	Počet projektov	0	1	1
1.3.1 Rozvoj dopravnej infraštruktúry	Rekonštrukcia miestnej komunikácie spájajúcej cestu II. tr. a námestie obce s historickými pamiatkami (sochy)	zámer	Počet projektov	0	1	1
1. 4.1 Rozšírenie a skvalitnenie inžinierkyh sietí	Výmena existujúceho osvetlenia za LED Lampy a rozšírenie verejného osvetlenia	zámer	Počet projektov	0	0	1
1.5.1 Rekonštrukcia verejných budov	Prístavba a zastrešenie požiarnej zbrojnice	zámer	Počet projektov	0	1	1
Prioritná oblasť – Sociálna						
Opatrenie -						
2.1.2 Budovanie materiálno – technickej základne športových	Zabezpečenie trvalého ozvučenia sály kultúrneho domu	zámer	Počet projektov	0	0	1

areálov, detských ihrísk a voľnočasových zón						
2.1.2 Budovanie materiálne – technickej základne športových areálov, detských ihrísk a voľnočasových zón	Prístavba budovy šatní TJ na futbalovom ihrisku a zastrešenie budovy	zámer	Počet projektov	0	1	1
2.3.1 Vytvorenie podmienok na podporu aktívneho občianstva	Rekonštrukcia domu smútku a úprava jeho okolia	zámer	Počet projektov	0	1	1
Prioritná oblasť – Environmentálna						
Opatrenie -						
3.1.1 Revitalizácia verejných priestranstiev	Vybudovanie náučného chodníka ku kaplnke	zámer	Počet projektov	0	1	1
3.1.1 Revitalizácia verejných priestranstiev	Vybudovanie rozhľadne na Kopci	zámer	Počet projektov	0	0	1
3.3.2 Modernizácia, rekonštrukcia zariadení a objektov na energeticky úspornejšie	Rekonštrukcia budovy obecného úradu - zateplenie	zámer	Počet projektov	0	1	1

Súhrnný prehľad projektových zámerov obce Hradište pod Vrátnom

P. č.	Názov obce / mesta	Názov investora	Typ zámeru	Klasifikácia stavby	Zameranie projektu (názov vystihujúci zámer)	Stručný popis, resp. poznámky	Oblasť, na ktorú je projektový zámer orientovaný			Ukazovatele výstupov		Stav pripravenosti projektového zámeru		Predpokladaný termín realizácie (od - do)	Predpokladané náklady	Priorita zámeru		Spolupráca s partnerom pri realizácii	Realizácia projektu je viazaná na podmienku
							Oblasť	Kategória	Iné - doplňte	Ukazovateľ / jednotka	Plánovaná hodnota	Stav	Iné - doplňte			Priorita	Iné - doplňte		
1	2	3	4	5	6	7	8	8a	8b	9	9a	10	10a	11	12	13	13a	14	15
1.	Hradište p. Vráť.	Obec Hradište p. Vr.	Invest.	2111	Rekonštrukcia MK	Rek. MK z námestia k soche p.Márie a sv Floriana	Hosp	x	x	projekt	Km MK	Nie je PD	x	01.2017 – 12.2017	100 000	1	x	Obč.	Pridel. dotácie
2.	Hradište p. Vráť	Obec Hradište p. Vr	Invest.	2412	Parkové úpravy	Revitalizácia námestia a vytvor. odd. zóny	Hosp	x	x	projekt	Upr.pl. v m2	Bude aktualiz.	x	01.2017 – 12.2017	100 000	1	x	Obč.	Pridel. dotácie
3.	Hradište p. Vráť	Obec Hradište p. Vr	Invest.	1220	Rekonštrukcia budovy OcÚ	Zateplenie budovy OcÚ	enviro	x	x	projekt	Obnov. budova	Bude aktualiz.	x	01.2016 – 12.2016	150 000	3	x	Obč.	Pridel. dotácie
4.	Hradište p. Vráť	Obec Hradište p. Vr	Invest.	2420	Náučný chodník	Vybudovanie náučného chodníka ku Kaplnke	enviro	x	x	projekt	Metre chodníka	Nie je	x	01.2018 – 12.2018	40 000	3	x	turisti	Pridel. dotácie
5.	Hradište p. Vráť	Obec Hradište p. Vr	Invest.	1274	Rozhľadňa Na Kopci	Vybudovanie rozhľadne na vrchu „Kopec“ za kaplnkou	enviro	x	x	projekt	Rozhľadňa	Nie je	x	01.2020 – 12.2020	40 000	3	x	turisti	Pridel. dotácie
6.	Hradište p. Vráť	Obec Hradište p. Vr	Invest.	1220	Ozvučenie KD	Zabezpeč. ozvučenia sály KD	Soc.	x	x	projekt	Ozvuč.	Bude aktualiz.	x	01.2019 – 12.2019	30 000	2	x	Posl.	Pridel. dotácie
7.	Hradište p. Vráť	Obec Hradište p. Vr	Invest.	2224	Rekonštrukcia verejného osvetlenia	Výmena za LED lampy	Hosp	x	x	projekt	Počet lúčov	Nie je	x	01.2019 – 12.2019	200 000	1	x	ZSE	Pridel. dotácie
8.	Hradište p. Vráť	Obec Hradište	Invest.	1274	Rekonštrukcia požiadnej	Prístavba a zastrešenie	Hosp	x	x	projekt	Budova PZ	Bude aktualiz.	x	01.2016 –	240 000	1	x	DHZ	Pridel. dotácie

		p. Vr			zbrojnie									12.2016					
9.	Hradište p.Vrát	Obec Hradište p. Vr	Invest.	1274	Prístavba šatní TJ	Prístavba šastní na futbalovom ihrisku	Soc.	x	x	projekt	Šatne TJ	Bude aktualiz.	x	01.2017 – 12.2017	150 000	2	x	TJ	Pridel. dotácie
10.	Hradište p.Vrát	Obec Hradište p. Vr	Invest.	1274	Rekonštrukcia domu smútku a okolia	Rekonštrukcia, prísavba a úprava okolia	Soc.	x	x	projekt	Dom smútku	PD	x	01.2016 – 12.2016	220 000	2	x	Obč.	Pridel. dotácie

Základné údaje o projektovom zámere č. 1

Názov projektu	Rekonštrukcia miestnej komunikácie						
Garant	Obec Hradište pod Vrátnom						
Kontaktná osoba garanta	Ing. Lukáš Piroha, starosta obce						
Partneri garanta (spolupráca s ...)	Občania						
Začatie a ukončenie projektu (od do)	Január 2016 – december 2016						
Stav projektu pred realizáciou	Budova v zlom technickom stave, prevádzka energeticky náročná						
Cieľ projektu	Modernizácia existujúcej asfaltovej komunikácie spájajúcej cestu II. tr. a námestie obce s historickými pamiatkami – sochy.						
Výstupy	Zlepšenie bezpečnosti a estetiky stredu obce						
Užívatelia	Obyvatelia obce, účastníci cestnej premávky						
Indikátory monitoringu	Zníženie verejných výdavkov						
Zmluvné podmienky	VO - výber dodávateľa						
Riziká	Neschválenie NFP, výber dodávateľa cez VO						
Poznámky							
Realizácia projektu							
Fáza/míľnik	Súčinnosť iného odboru alebo subjektu				Termín (mesiac/rok)		
Kontrola aktuálnosti projektu	Starosta				01.2017		
Príprava projektovej dokumentácie	Starosta				01.-02.2017		
Vydanie stavebného povolenia	Stavebný úrad				03.2017		
Spracovanie a registrácia žiadosti o NFP, zhromaždenie príloh	Účtovníčka obce				03.2017		
Výber dodávateľa, podpis zmluvy	Komisia				03.2017		
Realizácia projektu	Starosta				04. – 09. 2017		
Kolaudácia	Stavebný úrad + poslanci				10.2017		
Financovanie projektu							
Druh výdavku	Termín (rok)	Náklady spolu (eur)	z toho verejné zdroje				z toho súkromné zdroje
			EÚ	SR	VÚC	obec	
Príprava - PD	2017						
Realizácia	2017	100 000	80000	20000	0	0	0
Spolu		100 000	80000	20000	0	0	0

Základné údaje o projektovom zámere č. 2

Názov projektu	Parkové úpravy
Garant	Obec Hradište pod Vrátnom
Kontaktná osoba garanta	Ing. Lukáš Piroha, starosta obce
Partneri garanta (spolupráca s ...)	Občania
Začatie a ukončenie projektu (od do)	01.2017 – 12. 2017
Stav projektu pred realizáciou	Plocha je bez špeciálnej úpravy
Cieľ projektu	Revitalizácia námestia v strede obce s vytvorením oddychovej zóny, jazierkom,

	lavičkami a zeleňou						
Výstupy	Zlepšenie bezpečnosti a estetiky stredu obce						
Užívatelia	Obyvatelia obce, účastníci kultúrnych podujatí						
Indikátory monitoringu	Zníženie verejných výdavkov						
Zmluvné podmienky	VO - výber dodávateľa						
Riziká	Neschválenie NFP, výber dodávateľa cez VO						
Poznámky							
Realizácia projektu							
Fáza/míľnik	Súčinnosť iného odboru alebo subjektu					Termín (mesiac/rok)	
Kontrola aktuálnosti projektu	Starosta					01.2017	
Príprava projektovej dokumentácie	Starosta					01.-02.2017	
Vydanie stavebného povolenia	Stavebný úrad					03.2017	
Spracovanie a registrácia žiadosti o NFP, zhromaždenie príloh	Účtovníčka obce					03.2017	
Výber dodávateľa, podpis zmluvy	Komisia					03.2017	
Realizácia projektu	Starosta					04. – 06. 2017	
Kolaudácia	Stavebný úrad + poslanci					06.2017	
Financovanie projektu							
Druh výdavku	Termín (rok)	Náklady spolu (eur)	z toho verejné zdroje				z toho súkromné zdroje
			EÚ	SR	VÚC	obec	
Projektová príprava	2017						
Realizácia	2017	100 000	80 000	20 000	0	0	0
S p o l u	2017	100 000	80 000	20 000	0	0	0

Základné údaje o projektovom zámere č. 3

Názov projektu	Rekonštrukcia budovy obecného úradu	
Garant	Obec Hradište pod Vrátnom	
Kontaktná osoba garanta	Ing. Lukáš Piroha, starosta obce	
Partneri garanta (spolupráca s ...)	Občania	
Začatie a ukončenie projektu (od do)	01.2016 – 12. 2016	
Stav projektu pred realizáciou	Budova je značne opotrebovaná, omietky poškodené, streha poškodená	
Cieľ projektu	Zateplenie budovy obecného úradu a zastrešenie budovy	
Výstupy	Opravená a zateplená budova Obecného úradu	
Užívatelia	Obyvatelia obce, zamestnanco obecného úradu, nájomníci	
Indikátory monitoringu	Zníženie verejných výdavkov	
Zmluvné podmienky	VO - výber dodávateľa	
Riziká	Neschválenie NFP, výber dodávateľa cez VO	
Poznámky		
Realizácia projektu		
Fáza/míľnik	Súčinnosť iného odboru alebo subjektu	Termín (mesiac/rok)
Kontrola aktuálnosti projektu	Starosta	01.2016

Príprava projektovej dokumentácie	Starosta	01.-02.2016					
Vydanie stavebného povolenia	Stavebný úrad	03.2016					
Spracovanie a registrácia žiadosti o NFP, zhromaždenie príloh	Účtovníčka obce	03.2016					
Výber dodávateľa, podpis zmluvy	Komisia	03.2016					
Realizácia projektu	Starosta	04. – 09. 2016					
Kolaudácia	Stavebný úrad + poslanci	10.2016					
Financovanie projektu							
Druh výdavku	Termín (rok)	Náklady spolu (eur)	z toho verejné zdroje				z toho súkromné zdroje
			EÚ	SR	VÚC	obec	
Prípravné práce							
Realizácia	2016	150 000	120000	30000	0	0	0
S p o l u		150 000	120000	30000	0	0	0

Základné údaje o projektovom zámere č. 4

Názov projektu	Náučný chodník	
Garant	Obec Hradište pod Vrátnom	
Kontaktná osoba garanta	Ing. Lukáš Piroha, starosta obce	
Partneri garanta (spolupráca s ...)	Občania	
Začatie a ukončenie projektu (od do)	01.2018 – 12.2018	
Stav projektu pred realizáciou	Nie je zatiaľ žiadny chodník	
Cieľ projektu	Cieľom je vybudovanie náučného chodníka z lokality Vlčie jamy ku Kaplnke Najsvätejšej Trojice-spevnenie existujúcej poľnej cesty, osadenie informačných tabúl	
Výstupy	Vytvorenie náučného chodníka	
Užívatelia	Obyvatelia obce, turisti	
Indikátory monitoringu	cieľ turistických zastavení	
Zmluvné podmienky	VO - výber dodávateľa	
Riziká	Neschválenie NFP, výber dodávateľa cez VO	
Poznámky		
Realizácia projektu		
Fáza/míľnik	Súčinnosť iného odboru alebo subjektu	Termín (mesiac/rok)
Kontrola aktuálnosti projektu	Starosta	01.2018
Príprava projektovej dokumentácie	Starosta	01.-02.2018
Vydanie stavebného povolenia	Stavebný úrad	03.2018
Spracovanie a registrácia žiadosti o NFP, zhromaždenie príloh	Účtovníčka obce	03.2018
Výber dodávateľa, podpis zmluvy	Komisia	03.2018
Realizácia projektu	Starosta	04. – 09. 2018
Kolaudácia	Stavebný úrad + poslanci	10.2018
Financovanie projektu		

Druh výdavku	Termín (rok)	Náklady spolu (eur)	z toho verejné zdroje				z toho súkromné zdroje
			EÚ	SR	VÚC	obec	
Realizácia	2018	40 000	32000	8000	0	0	0
Spolu		40 000	32000	8000	0	0	0

Základné údaje o projektovom zámere č. 5

Názov projektu		Rozhľadňa na Kopci					
Garant		Obec Hradište pod Vrátnom					
Kontaktná osoba garanta		Ing. Lukáš Piroha, starosta obce					
Partneri garanta (spolupráca s ...)		Občania, turistický klub					
Začatie a ukončenie projektu (od do)		01.2020 – 12.2020					
Stav projektu pred realizáciou		Nie je žiadna rozhľadňa					
Cieľ projektu		Vybudovanie rozhľadne nad kaplnkou na vrchu zvanom „Kopec“					
Výstupy		Rozhľadňa					
Užívatelia		Obyvatelia obce, turisti					
Indikátory monitoringu		Turistická atrakcia - rozhľadňa					
Zmluvné podmienky		VO - výber dodávateľa					
Riziká		Neschválenie NFP, výber dodávateľa cez VO					
Poznámky							
Realizácia projektu							
Fáza/míľnik	Súčinnosť iného odboru alebo subjektu			Termín (mesiac/rok)			
Kontrola aktuálnosti projektu	Starosta			01.2020			
Príprava projektovej dokumentácie	Starosta			01.-02.2020			
Vydanie stavebného povolenia	Stavebný úrad			03.2020			
Spracovanie a registrácia žiadosti o NFP, zhromaždenie príloh	Účtovníčka obce			03.2020			
Výber dodávateľa, podpis zmluvy	Komisia			03.2020			
Realizácia projektu	Starosta			04. – 09. 2020			
Kolaudácia	Stavebný úrad + poslanci			11.2020			
Financovanie projektu							
Druh výdavku	Termín (rok)	Náklady spolu (eur)	z toho verejné zdroje				z toho súkromné zdroje
			EÚ	SR	VÚC	obec	
Príprava							
Realizácia	2020	40 000	32000	8000	0	0	0
S p o l u		40 000	32000	8000	0	0	0

Základné údaje o projektovom zámere č. 6

Názov projektu			Ozvučenie sály Kultúrneho domu				
Garant			Obec Hradište pod Vrátnom				
Kontaktná osoba garanta			Ing. Lukáš Piroha, starosta obce				

Partneri garanta (spolupráca s ...)	Občania, odborní pracovníci						
Začatie a ukončenie projektu (od do)	01.2019 – 12. 2019						
Stav projektu pred realizáciou	Nefunkčné staré ozvučenie						
Cieľ projektu	Vybudovanie ozvučenia sály KD. Zlepšenie komfortu na kultúrnych podujatiach						
Výstupy	Ozvučenie podľa posledných dostupných technických vymožeností						
Užívatelia	Obyvatelia obce, účastníci kultúrnych podujatí						
Indikátory monitoringu	Ozvučenie sály KD						
Zmluvné podmienky	VO - výber dodávateľa						
Riziká	Neschválenie NFP, výber dodávateľa cez VO						
Poznámky							
Realizácia projektu							
Fáza/míľnik	Súčinnosť iného odboru alebo subjektu			Termín (mesiac/rok)			
Kontrola aktuálnosti projektu	Starosta			01.2019			
Príprava projektovej dokumentácie	Starosta			01.-02.2019			
Vydanie stavebného povolenia	Stavebný úrad			03.2019			
Spracovanie a registrácia žiadosti o NFP, zhromaždenie príloh	Účtovníčka obce			03.2019			
Výber dodávateľa, podpis zmluvy	Komisia			03.2019			
Realizácia projektu	Starosta			04. – 05. 2019			
Kolaudácia	Stavebný úrad + poslanci			05.2019			
Financovanie projektu							
Druh výdavku	Termín (rok)	Náklady spolu (eur)	z toho verejné zdroje				z toho súkromné zdroje
			EÚ	SR	VÚC	obec	
Príprava							
Realizácia	2019	30 000	24000	6000	0	0	0
Spolu		30 000	24000	6000	0	0	0

Základné údaje o projektovom zámere č. 7

<i>Názov projektu</i>	Rekonštrukcia verejného osvetlenia
<i>Garant</i>	Obec Hradište pod Vrátnom
<i>Kontaktná osoba garanta</i>	Ing. Lukáš Piroha, starosta obce
<i>Partneri garanta (spolupráca s ...)</i>	Občania, ZSE
<i>Začatie a ukončenie projektu (od do)</i>	01.2019 – 05. 2019
<i>Stav projektu pred realizáciou</i>	Stav verejného osvetlenia je v zlom technickom stave s vysokou spotrebou el. energie
<i>Cieľ projektu</i>	Výmena existujúceho osvetlenia az LED lampy a zníženie spotreby el. energie.
<i>Výstupy</i>	Zlepšenie bezpečnosti a estetiky stredu obce
<i>Užívatelia</i>	Obyvatelia obce, účastníci cestnej premávky
<i>Indikátory monitoringu</i>	Zníženie verejných výdavkov
<i>Zmluvné podmienky</i>	VO - výber dodávateľa
<i>Riziká</i>	Neschválenie NFP, výber dodávateľa cez VO
<i>Poznámky</i>	

Realizácia projektu							
Fáza/míľnik		Súčinnosť iného odboru alebo subjektu			Termín (mesiac/rok)		
Kontrola aktuálnosti projektu		Starosta			01.2019		
Príprava projektovej dokumentácie		Starosta			01.-02.2019		
Vydanie stavebného povolenia		Stavebný úrad			03.2019		
Spracovanie a registrácia žiadosti o NFP, zhromaždenie príloh		Účtovníčka obce			03.2019		
Výber dodávateľa, podpis zmluvy		Komisia			03.2019		
Realizácia projektu		Starosta			04. – 05. 2019		
Kolaudácia		Stavebný úrad + poslanci			05.2019		
Financovanie projektu							
Druh výdavku	Termín (rok)	Náklady spolu (eur)	z toho verejné zdroje				z toho súkromné zdroje
			EÚ	SR	VÚC	obec	
Príprava PD							
Realizácia	2019	200 000	160000	40000	0	0	0
S p o l u		200 000	160000	40000	0	0	0

Základné údaje o projektovom zámere č. 8

Názov projektu	Rekonštrukcia požiarnej zbrojnice	
Garant	Obec Hradište pod Vrátnom	
Kontaktná osoba garanta	Ing. Lukáš Piroha, starosta obce	
Partneri garanta (spolupráca s ...)	Občania, členovia DHZ	
Začatie a ukončenie projektu (od do)	01.2016-06.2016	
Stav projektu pred realizáciou	Priestorove nepostačuje pre potreby DHZ	
Cieľ projektu	Prístavba budovy požiarnej zbrojnice a zastrešenie	
Výstupy	Pristavená a zrekonštruovaná požiarňa zbrojnica	
Užívatelia	Obyvatelia obce, členovia DHZ	
Indikátory monitoringu	Úprava požiarnej zbrojnice	
Zmluvné podmienky	VO - výber dodávateľa	
Riziká	Neschválenie NFP, výber dodávateľa cez VO	
Poznámky		
Realizácia projektu		
Fáza/míľnik	Súčinnosť iného odboru alebo subjektu	Termín (mesiac/rok)
Kontrola aktuálnosti projektu	Starosta	01.2016
Príprava projektovej dokumentácie	Starosta	01.-02.2016
Vydanie stavebného povolenia	Stavebný úrad	03.2016
Spracovanie a registrácia žiadosti o NFP, zhromaždenie príloh	Účtovníčka obce	03.2016
Výber dodávateľa, podpis zmluvy	Komisia	03.2016
Realizácia projektu	Starosta	04. – 05. 2016
Kolaudácia	Stavebný úrad + poslanci	06.2016

Financovanie projektu							
Druh výdavku	Termín (rok)	Náklady spolu (eur)	z toho verejné zdroje				z toho súkromné zdroje
			EÚ	SR	VÚC	obec	
Príprava							
Realizácia	2016	240 000	192 000	48 000	0	0	0
Spolu		240 000	192 000	48 000	0	0	0

Základné údaje o projektovom zámere č. 9

Názov projektu	Prístavba šatní TJ na futbalovom ihrisku						
Garant	Obec Hradište pod Vrátnom						
Kontaktná osoba garanta	Ing. Lukáš Piroha, starosta obce						
Partneri garanta (spolupráca s ...)	Futbalisti a členovia TJ						
Začatie a ukončenie projektu (od do)	01.2017 – 06.2017						
Stav projektu pred realizáciou	Nevyhovujúci stav šatní, pretekajúca strecha						
Cieľ projektu	Prístavba budovy šatní na futbalovom ihrisku, zastrešenie budovy						
Výstupy	Zrekonštruovaná budova šatní TJ						
Užívatelia	Futbalisti, členovia TJ						
Indikátory monitoringu	Zníženie verejných výdavkov						
Zmluvné podmienky	VO - výber dodávateľa						
Riziká	Neschválenie NFP, výber dodávateľa cez VO						
Poznámky							
Realizácia projektu							
Fáza/míľnik	Súčinnosť iného odboru alebo subjektu				Termín (mesiac/rok)		
Kontrola aktuálnosti projektu	Starosta				01.2017		
Príprava projektovej dokumentácie	Starosta				01.-02.2017		
Vydanie stavebného povolenia	Stavebný úrad				03.2017		
Spracovanie a registrácia žiadosti o NFP, zhromaždenie príloh	Účtovníčka obce				03.2017		
Výber dodávateľa, podpis zmluvy	Komisia				03.2017		
Realizácia projektu	Starosta				04. – 05. 2017		
Kolaudácia	Stavebný úrad + poslanci				06.2017		
Financovanie projektu							
Druh výdavku	Termín (rok)	Náklady spolu (eur)	z toho verejné zdroje				z toho súkromné zdroje
			EÚ	SR	VÚC	obec	
Príprava							
Realizácia	2017	150 000	120 000	30000	0	0	0
S p o l u		150 000	120 000	30000	0	0	0

Základné údaje o projektovom zámere č. 10

Názov projektu	Rekonštrukcia domu smútku						
Garant	Obec Hradište pod Vrátnom						
Kontaktná osoba garanta	Ing. Lukáš Piroha, starosta obce						
Partneri garanta (spolupráca s ...)	Občania						
Začatie a ukončenie projektu (od do)	01.2016-06.2016						
Stav projektu pred realizáciou	Budova v zlom technickom stave						
Cieľ projektu	Zrekonštruovať a pristaviť budovu domu smútku a upraviť okolie.						
Výstupy	Zrekonštruovaný dom smútku a upravené okolie						
Užívatelia	Obyvatelia obce						
Indikátory monitoringu	Zrekonštruovaný dom smútku						
Zmluvné podmienky	VO - výber dodávateľa						
Riziká	Neschválenie NFP, výber dodávateľa cez VO						
Poznámky							
Realizácia projektu							
Fáza/míľnik	Súčinnosť iného odboru alebo subjektu				Termín (mesiac/rok)		
Kontrola aktuálnosti projektu	Starosta				2015		
Príprava projektovej dokumentácie	Starosta				2015		
Vydanie stavebného povolenia	Stavebný úrad				01.2016		
Spracovanie a registrácia žiadosti o NFP, zhromaždenie príloh	Účtovníčka obce				01.2016		
Výber dodávateľa, podpis zmluvy	Komisia				01.2016		
Realizácia projektu	Starosta				04. -06.2016		
Kolaudácia	Stavebný úrad + poslanci				06.2016		
Financovanie projektu							
Druh výdavku	Termín (rok)	Náklady spolu (eur)	z toho verejné zdroje				z toho súkromné zdroje
			EÚ	SR	VÚC	obec	
Projektové práce	2015						
Realizácia	2016	220 000	176000	44000	0	0	0
S p o l u		220 000	176000	44000	0	0	0

D – Realizačná časť

Realizačná časť je zameraná na popis postupov inštitucionálneho a organizačného zabezpečenia realizácie programu rozvoja obce, systém monitorovania a hodnotenia plnenia programu rozvoja obce s ustanovením merateľných ukazovateľov, vecný a časový harmonogram realizácie programu rozvoja obce formou akčných plánov.

Organizačné zabezpečenie realizácie

Zabezpečenie realizácie PHSR je dosahované koordinovaným prístupom a spoluprácou so všetkými partnermi a aktérmi regionálneho rozvoja na území obce.

Organizačné zabezpečenie realizácie jednotlivých projektov a aktivít je určené v programovej časti. Osobitne pre každý projekt / aktivitu je určený zodpovedný subjekt – tzv. garant, prípadne aj spolupracujúce subjekty. Vo väčšine prípadov je ako zodpovedný subjekt určená obec, resp. iné organizačné zložky správy obce (odborné komisie, oddelenia na obecnom úrade).

Obec vykonáva svoje činnosti prostredníctvom svojich orgánov. Najvyšším orgánom je obecné zastupiteľstvo, ktoré môže zriaďovať ako svoje poradné orgány odborné komisie. Vo vzťahu k PHSR je obecné zastupiteľstvo kompetentným orgánom na jeho schvaľovanie. Najvyšším výkonným orgánom a predstaviteľom obce je starosta. Rozhoduje vo všetkých veciach správy obce, ktoré nie sú zákonom alebo štatútom vyhradené obecnému zastupiteľstvu. Obecný úrad a jeho organizačné zložky organizačne a administratívne zabezpečujú fungovanie obce.

Komunikačná stratégia

Rôzne formy komunikácie budú súčasťou každého pripravovaného projektu PHSR v rámci informovanosti a publicity alebo v rámci komunikácie zainteresovaných cieľových skupín pri príprave a realizácii jednotlivých projektov.

Prvú cieľovú skupinu predstavujú miestni obyvatelia. Táto cieľová skupina bola oslovená aj počas spracovania dokumentu PHSR. Komunikácia s verejnosťou bude pokračovať naďalej (priamym zapojením a zverejňovaním každoročných hodnotiacich správ o plnení programu a aktuálnych akčných plánov na najbližšie obdobie). Druhú cieľovú skupinu predstavujú organizácie, podnikatelia, potencionálni investori, ktorí aktéri regionálneho rozvoja sa pri svojich lokalizačných rozhodnutiach orientujú podľa charakteru rozvojovej politiky a tiež podľa ponuky konkrétnych investičných príležitostí obsiahnutých v rozvojových dokumentoch obcí.

Hlavným komunikačným kanálom je internetová stránka obce: www.hradiste.sk, avšak veľký význam má aj miestny rozhlas a informačná tabuľa. Vzhľadom na veľkosť obce významnú úlohu má aj neformálnej komunikácie poslancov miestnej samosprávy a vedenia obce smerom k občanom pri informovaní o aktuálnych otázkach rozvoja obce.

Systém monitorovania a hodnotenia

PHSR obce Hradište pod Vrátnom je živým dokumentom. Realizácia programu bude dôsledne sledovaná a monitorovaná. Realizácia programu hospodárskeho rozvoja a sociálneho rozvoja obce je činnosťou samosprávy a obec ju vykonáva prostredníctvom svojich orgánov (obecné zastupiteľstvo, starosta). Jednotlivé opatrenia a úlohy budú realizované obcou Hradište pod Vrátnom, organizáciami zriadenými a založenými obcou, resp. v spolupráci s ďalšími organizáciami a inštitúciami.

Pre udržiavanie a realizáciu PHSR obce Hradište pod Vrátnom bude zriadená Riadiaca komisia pre riadenie realizácie PHSR obce Hradište pod Vrátnom, ktorej úlohou bude monitorovať celkový proces implementácie stratégie a navrhovať v prípade potreby zmeny v realizácii strategických plánov, ich doplnenie, prípadne prípravu nových dokumentov potrebných pre napĺňanie vízie obce. V Riadiacej komisii pre riadenie realizácie PHSR obce Hradište pod Vrátnom budú zastúpení hlavní predstavitelia samosprávy (starosta, prednosta a vedúci odborov Obecného úradu) s dôrazom na zastúpenie všetkých sektorov a priradenie odborníkov k jednotlivým prioritám.

Proces realizácie PHSR obce Hradište pod Vrátnom sa začne po jeho schválení Obecným zastupiteľstvom.

Úlohou Riadiacej komisie pre riadenie realizácie PHSR obce Hradište pod Vrátnom bude:

- schádzať na prehodnocovanie plnenia PHSR obce Hradište pod Vrátnom podľa potreby, najmenej jedenkrát ročne,
- jedenkrát ročne podať správu Obecnému zastupiteľstvu o stave realizácie cieľov PHSR obce Hradište pod Vrátnom tak, aby bolo zabezpečené, že všetky ciele budú splnené včas,
- prideliť zodpovednosť (hlavnú garanciu) za monitorovanie jednotlivých cieľov akčných plánov svojim jednotlivým členom,
- vzájomne sa informovať o plánoch prípravy a realizovaní projektov za účelom koordinácie aktivít v obci,
- aktualizovať PHSR obce Hradište pod Vrátnom (minimálne každý druhý rok) – je to živý, otvorený dokument,
- pravidelne komunikovať s občanmi, podnikateľmi a inštitúciami v obci s cieľom zabezpečiť informovanosť o PHSR obce Hradište pod Vrátnom – so stratégiou rozvoja obce bude oboznámená verejnosť prostredníctvom miestnych médií.

Jednotlivé úlohy programu budú realizované pomocou bežných postupov a procedúr obecného úradu a ďalších zúčastnených inštitúcií, pričom rozhodujúcim pre úspech bude monitorovanie a koordinácia týchto úloh uskutočnená určeným odborom (oddelením) obecného úradu alebo príslušnými zodpovednými osobami.

PHSR obce Hradište pod Vrátnom je otvorený dokument, ktorý bude reagovať na zmeny v okolí, zmeny potrieb obyvateľov obce a legislatívne zmeny. PHSR obce Hradište pod Vrátnom bude podliehať priebežným aktualizáciám a hodnoteniam. Vychádza z princípu, že proces plánovania bude úspešný len vtedy, ak sa k nemu bude pristupovať ako k dlhodobému procesu, bude sa orientovať na vyžitie silných stránok a možností územia, na potláčanie slabých stránok a možných ohrození územia a bude sa neustále adaptovať, aktualizovať a prispôsobovať v súlade so zmenami a potrebami sociálno-ekonomického života obce. Otvorenosťou dokumentu sa zabezpečí flexibilita pri určovaní priorít obce, ktoré musia reagovať na vzniknuté zmeny v danom prostredí a preferenciách obyvateľov.

Aktualizácia PHSR obce Hradište pod Vrátnom bude založená na princípe výberu priorít, opatrení, aktivít a projektov, pomocou ktorých je možné dosiahnuť najefektívnejší rozvoj prioritných oblastí obce. Postup bude nasledovný:

1. Riadiaca komisia pre riadenie realizácie PHSR obce odporučí zmeny v PHSR obce Hradište pod Vrátnom ,
2. Obecné zastupiteľstvo schváli PHSR obce Hradište pod Vrátnom na ďalšie obdobie.

Plán hodnotenia a monitorovania

Plán priebežných hodnotení PHSR na programové obdobie 2015 - 2020		
Typ hodnotenia	Vykonať prvýkrát	Dôvod vykonania/ periodicita
Strategické hodnotenie	najskôr v roku 2017	podľa rozhodnutia obce a vzniknutej spoločenskej potreby
Operatívne hodnotenie	v prípade potreby	kontrola súladu programu s reálnou situáciou
Tematické hodnotenie časti PHSR	2016	téma hodnotenia identifikovaná ako riziková časť vo výročnej monitorovacej správe za predchádzajúci kalendárny rok
Ad hoc mimoriadne hodnotenie	v prípade potreby	pri značnom odklone od stanovených cieľov; pri návrhu na revíziu PHSR
Ad hoc hodnotenie celého PHSR alebo jeho časti	2016-2020	na základe rozhodnutia starostu, kontrolného orgánu, podnetu poslancov, správy auditu a pod.

Akčný plán obce Hradište pod Vrátnom

Akčný plán predstavuje konkrétny harmonogram činností/projektov/aktivít súvisiacich s rozvojom obce v nadväznosti na prioritné oblasti sociálno-ekonomického rozvoja. Akčný plán vychádza zo stratégie, je jej logickou súčasťou a realizuje sa prostredníctvom konkrétnych projektov a aktivít. Akčný plán je spracovaný pre jednotlivé prioritné oblasti a obsahuje aktivity na obdobie aktuálneho rozpočtového roku a ďalších 2 rokov (n+2), ďalej obsahuje aj predpokladané termíny plnenia jednotlivých úloh, zoznam inštitúcií zodpovedných za ich plnenie a predpokladané zdroje financovania a ukazovateľ výstupu.

Akčný plán pre oblasť Hospodársku				
Opatrenie, aktivita	Termín (rok)	Zodpovedný	Financovanie	Ukazovateľ výstupu
Opatrenie 1.1				
Aktivita A1.5.1.2. Rekonštrukcia požiarnej zbrojnice	2016	Starosta obce Hradište pod Vrátnom	240 000	Rekonštrukcia požiarnej zbrojnice
A 1.3.1.3 Rekonštrukcia miestnej komunikácie	2017	Starosta obce Hradište pod Vrátnom	100 000	Rekonštrukcia miestnej komunikácie
A.1.2.1.3 Revitalizácia námestia a vytvorenie oddychovej zóny s jazierkom, lavičkami a zeleňou, vytvorenie priestoru pre kultúrno-spoločenské podujatia	2017	Starosta obce Hradište pod Vrátnom	100 000	Vytvorenie oddychovej zóny v strede obce

Akčný plán pre oblasť Sociálnu				
Opatrenie, aktivita	Termín (rok)	Zodpovedný	Financovanie	Ukazovateľ výstupu
A 2.3.1.4 Rekonštrukcia domu smútku a úprava okolia	2016	Starosta obce Hradište pod Vrátnom	220 000	Zrekonštruovaný dom smútku a úpravené okolie
A 2.1.2.1 Pristavba šatní TJ	2017	Starosta obce Hradište pod Vrátnom	150 000	Pristavené šatne pre futbalistov na ihrisku

Akčný plán pre oblasť Environmentálnu				
Opatrenie, aktivita	Termín (rok)	Zodpovedný	Financovanie	Ukazovateľ výstupu
Opatrenie 1.1				
A 3.3.2.1 Rekonštrukcia budovy obecného úradu	2016	Starosta obce Hradište pod Vrátnom	40 000	Zateplená budova Obecného úradu a nová fasáda

E – Finančná časť

Jednou z kľúčových otázok programu rozvoja je schopnosť obce v priebehu jeho realizácie zaistiť zdroje potrebné na jeho financovanie. Finančné zdroje potrebné pre naplnenia aktivít uvedených v Programe hospodárskeho a sociálneho rozvoja budú plynúť z viacerých zdrojov: rozpočet obce (čo je základným zdrojom financovania aktivít), fondy Európskej únie, zdroje štátu, zdroje vyššie územného celku, úverové zdroje, súkromné zdroje, ostatné verejné zdroje. Väčšina projektov bude mať viaczdrojové financovanie.

Finančné zabezpečenie podpory regionálneho rozvoja

Zákon o podpore regionálneho rozvoja (zákon č. 539/2008 Z.z.) definuje zdroje financovania regionálneho rozvoja v § 4:

(1) Regionálny rozvoj sa financuje

- a) zo štátneho rozpočtu vrátane finančných prostriedkov z rozpočtových kapitol ministerstiev,
- b) zo štátnych účelových fondov,
- c) z rozpočtov vyšších územných celkov,
- d) z rozpočtov obcí,
- e) z prostriedkov fyzických osôb,
- f) z prostriedkov právnických osôb,
- g) z úverov a príspevkov medzinárodných organizácií,
- h) z prostriedkov vyplývajúcich z medzinárodných zmlúv o poskytnutí grantu uzatvorených medzi Slovenskou republikou a inými štátmi,
- i) z iných prostriedkov, ak to ustanoví osobitný predpis.

(2) Doplnkovým zdrojom finančného zabezpečenia podpory regionálneho rozvoja sú finančné prostriedky z Európskej únie určené

- a) hospodársky zaostalým regiónom, ktoré podľa ukazovateľov hospodárskeho rozvoja a sociálneho rozvoja vykazujú nižšiu úroveň rozvoja, ako je priemerná úroveň Európskej únie,
- b) regiónom s nepriaznivou štruktúrou zamestnanosti a podnikateľského prostredia.

Indikatívny rozpočet – sumarizáciav tis. Eur

	2015	2016	2017	2018	2019	2020	Obdobie spolu 2015-2020
Hospodárska politika - oblasť	0	0	440	0	200	0	640 EUR
Sociálna politika - oblasť	0	220	150	0	30	0	400 EUR
Environmentálna politika - oblasť	0	150	0	40	0	40	230 EUR
Spolu	0	370	590	40	230	40	1 270 EUR

Finančný rámec pre realizáciu PHSR

Názov opatrenia*	Kód a názov projektu/aktivity	Klasifikácia stavieb - trieda	Hlavný ukazovateľ- výsledku, dosahu	Termín začatia a ukončenia realizácie projektu / aktivity	RN Spolu	Verejné zdroje celkom	Verejné zdroje		Súkromné zdroje	Úverové zdroje	Iné zdroje
				mesiac/rok - mesiac/rok			a=b+e+f+g+h	b=c+d			
I. Hospodárska politika					640 000 €	640 000 €	128 0000 €	512 000 €	0 €	0 €	0 €
Opatrenie 1.3.1	Rekonštrukcia miestnej komunikácie	2111	Rekonštruovaná miestna komunikáca	01.2017/10.2017	100 000 €	100 000 €	20 000	80 000	0	0	0
Opatrenie 1.2.1	Revitalizácia námestia	2412	Upravené námestie s lavičkami, jazierkom	01.2017/06.2017	100 000 €	100 000 €	20 000	80 000	0	0	0
Opatrenie 1.4.1	Rekonštrukcia verejného osvetlenia	1220	Vymenené lampy verejného osvetlenia za LED a rozšírenie verejného osvetlenia	01.2019/05.2019	200 000 €	200 000 €	40 000	160 000	0	0	0
Opatrenie 1.5.1	Rekonštrukcia požiarnej zbrojnice	2420	Zrekonštruovaná požiarňa zbrojnica	01.2017/06.2017	240 000 €	240 000 €	48 000	192 000	0	0	0
II. Sociálna politika					400 000 €	400 000 €	80 000 €	320 000 €	0 €	0 €	0 €
Opatrenie 2.1.2	Ozvučenie sály KD	1220	Ozvučená sála KD	01.2019/05.2019	30 000	30 000	6 000 €	24 000	0	0	0
Opatrenie 2.1.2	Prístavba šatní na futbalovom ihrisku	1274	Šatne na futbalovom ihrisku	01.2017/06.2017	150 000	150 000	30 000 €	120 000	0	0	0
Opatrenie 2.2	Rekonštrukcia domu smútku	1274	Zrekonštruovaný dom smútku a upravené okolie	01.2016/06.2016	220 000	220 000	44 000 €	176 000	0	0	0
III. Environmentálna politika					230 000 €	230 000 €	46 000 €	184 000	0	0	0
Opatrenie 3.3.2	Rekonštrukcia	1220	Zateplená budova	01.2016/12.2016	150 000 €	150 000 €	30 000	120 000	0	0	0

	budovy obecného úradu		Obecného úradu								
Opatrenie 3.1.1.2	Náučný chodník	2420	Vybudovaný náučný chodník z lokality Vlčie jamy ku kaplnke	01.2018/10.2018	40 000	40 000	8 000	32 000	0	0	0
3.1.1.3	Rozhľadňa na Kopci	1274	Vybudovaná rozhľadňa za kaplnkou na Kopci	01.2020/11.2020	40 000	40 000	8 000	32 000	0	0	0
Celkom					1270 000	1270 000	254 000	1 016 000	0	0	0

Záver

Dokument PHSR obce Hradište pod Vrátnom je rozvojový dokument obce – vyjadruje víziu rozvoja obce založenú na výsledkoch strategického plánovania.

PHSR obce Hradište pod Vrátnom je strednodobý programovací dokument s časovým horizontom 6 rokov. Tento programovací dokument bol spracovaný ako podporný dokument pre stanovenie prioritných rozvojových oblastí, strategických cieľov, priorít, opatrení a aktivít rozvoja obce Jablonica .

Z hľadiska štruktúry PHSR obce Hradište pod Vrátnom je rozčlenený na 5 častí:

- v prvej časti je podrobne analyzovaný reálny stav jednotlivých oblastí územia obce Hradište p.Vr. ,
- druhá časť je strategická, ktorá obsahuje stratégiu rozvoja obce pri zohľadnení jeho vnútorných špecifík a určí hlavné ciele a priority rozvoja obce pri rešpektovaní princípov regionálnej politiky v záujme dosiahnutia vyváženého udržateľného rozvoja územia,
- tretia časť je programová časť, ktorá obsahuje strategické prioritné rozvojové oblasti obce, definovanie strategických cieľov pri jednotlivých prioritných oblastiach, priority, zoznam opatrení a aktivít na zabezpečenie realizácie programu rozvoja obce,
- štvrtá časť programového dokumentu je realizačná časť, ktorá je zameraná na popis postupov inštitucionálneho a organizačného zabezpečenia realizácie programu rozvoja obce; táto časť obsahuje aj akčný plán rozvoja obce Hradište p.Vr. na obdobie 2015-2020,
- posledná časť je finančná časť, ktorá obsahuje finančné zabezpečenie jednotlivých opatrení a aktivít programu rozvoja obce.

Vykonateľnosť jednotlivých opatrení a tým dosiahnutie stanovených cieľov bude závisieť od mnohých faktorov. Najkritickejším prvkom je finančná náročnosť jednotlivých priorít. Taktiež dôležitým faktorom sú komplikované vlastnícke vzťahy.

Schválený PHSR obce Hradište p. Vr. je otvorený dokument, ktorý sa môže dopĺňať o nové priority, opatrenia a aktivity, resp. môžu sa niektoré opatrenia a aktivity rušiť. PHSR obce Hradište pod Vrátnom schvaľuje Obecné zastupiteľstvo v Hradišti p.Vr.. Monitorovanie a hodnotenie PHSR obce Hradište pod Vrátnom realizuje Obecné zastupiteľstvo v Hradišti p. Vrátnom.

Príloha č. 1: Zoznam členov riadiaceho tímu, pracovných skupín a partnerov zapojených do spracovania PHSR

Zoznam členov Riadiaceho tímu	
Funkcia v strategickom plánovaní	Funkcia v pracovnom zaradení
Gestor	Zastupiteľstvo obce Hradište pod Vrátnom
Koordinátor	Ing. Lukáš Piroha, starosta obce
Metodik	Elena Mrázová a Zdenko Gregor
Organizácia, inštitúcia	Funkcia
Interní odborníci	Pracovníčky Obecného úradu Hradište p. Vr.
Externí odborníci	Ing. Kvetoslava Jablonická, manažérka MAS
	Ing. Katarína Jurkáčková, pracovníčka MAS

Zoznam členov pracovných skupín a partnerov zapojených do spracovania PHSR

<i>Prioritná oblasť - Hospodárska:</i>
Ing. Lukáš Piroha, starosta obce Hradište pod Vrátnom
Ing. Jozef Piroha
Emília Kňazovičová

<i>Prioritná oblasť - Sociálna:</i>
Ing. Lukáš Piroha, starosta obce Hradište pod Vrátnom
Lucia Nižnanská
Zdenko Gregor

<i>Prioritná oblasť - Environmentálna:</i>
Ing. Lukáš Piroha, starosta obce Hradište pod Vrátnom
Marta Kubánová
Elena Mrázová

Príloha č. 2: Zoznam informačných zdrojov použitých v PHSR

Národná stratégia regionálneho rozvoja SR (schválený uznesením Vlády SR č. 222 zo 14. mája 2014)
Partnerská dohoda Slovenskej republiky na roky 2014-2020
Program rozvoja vidieka SR na programovacie obdobie 2014-2020
Integrovaný regionálny operačný program na obdobie 2014-2020
OP Ľudské zdroje na obdobie 2014-2020 (OP ĽZ)
OP Kvalita životného prostredia na obdobie 2014-2020 (OP KŽP)
OP Integrovaná infraštruktúra na obdobie 2014-2020 (OP II)
OP Výskum a inovácie na obdobie 2014-2020 (OP VaI)
OP Efektívna verejná správa na obdobie 2014-2020 (OP EVS)
Konceptia územného rozvoja Slovenska 2001 (KURS 2001)
Program hospodárskeho a sociálneho rozvoja Trnavského samosprávneho kraja na roky 2009-2015
Územný plán Trnavského samosprávneho kraja
Regionálna inovačná stratégia Trnavského samosprávneho kraja
Zákon č. 539/2008 Z. z. o podpore regionálneho rozvoja
Metodika na vypracovanie PHSR obce/obcí/VUC (podľa zákona č. 539/2008 Z. z. o podpore regionálneho rozvoja v znení zákona č. 309/2014 Z. z.) - verzia február 2015
Integrovaná stratégia rozvoja územia Podhoran
www.statistics.sk
www.upsvar.sk
<http://www.telecom.gov.sk/index/index.php?ids=172817>
<http://www.podhoran.sk/pristup-leader-v-regione/>

Príloha č. 3: Zoznam skratiek použitých v PHSR

PHSR – program hospodárskeho a sociálneho rozvoja
OP – operačný program
SR – Slovenská republika
EÚ – Európska únia
CR – cestovný ruch
MDVRR SR – Ministerstvo dopravy, výstavby a regionálneho rozvoja SR
MPRV SR – Ministerstvo pôdohospodárstva a rozvoja vidieka SR
PRV SR – Program rozvoja vidieka SR
IROP – Integrovaný regionálny operačný program
OP ĽZ – Operačný program Ľudské zdroje
OP KŽP – Operačný program Kvalita životného prostredia
OP II – Operačný program Integrovaná infraštruktúra
OP VaI – Operačný program Výskum a inovácie
OP EVS – Operačný program Efektívna verejná správa

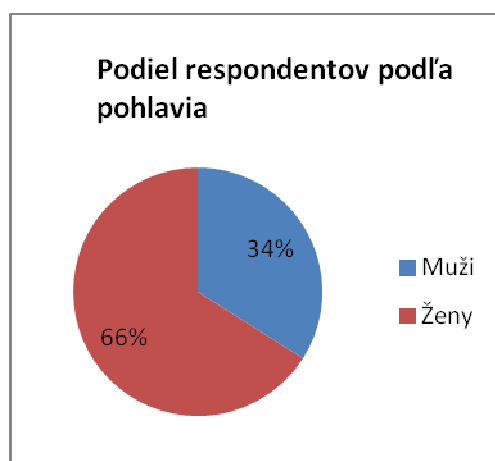
Príloha č. 4. Vyhodnotenie dotazníkového prieskumu

1. VYHODNOTENIE DOTAZNÍKOVÉHO PRIESKUMU OBYVATEĽOV

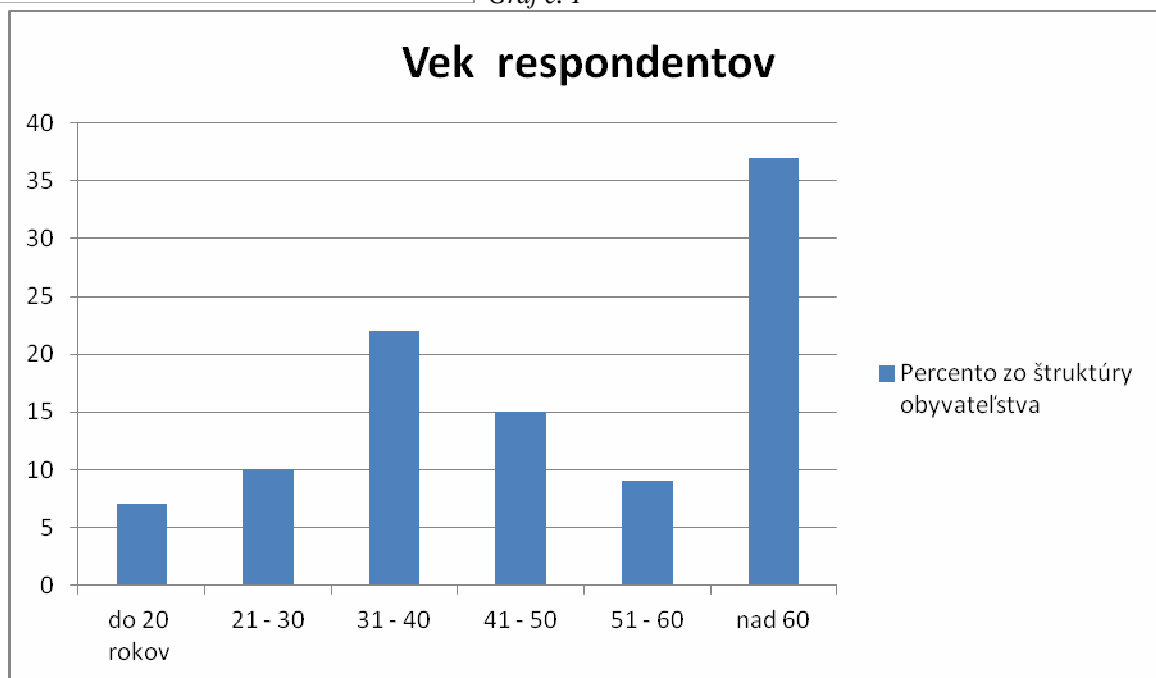
Do dotazníkového prieskumu názorov obyvateľov na rozvoj obce Hradište pod Vrátnom, ktorý sa uskutočnil v mesiacoch apríl až máj v roku 2015 sa zúčastnilo 86 respondentov.

Z toho bolo 66 % žien a 23 % mužov (Graf 1).

Dotazník bol rozdelený na niekoľko tematických okruhov. Cieľom dotazníka bolo zistiť preferencie ľudí žijúcich v obci, ktoré by pomohli k jej budúcemu rozvoju. Dotazník mal odhaliť ako obyvatelia vnímajú samotnú obec, aké problémy najviac pociťujú, čo im v obci chýba a čo považujú za najdôležitejšie veci, ktoré by chceli v obci zmeniť.



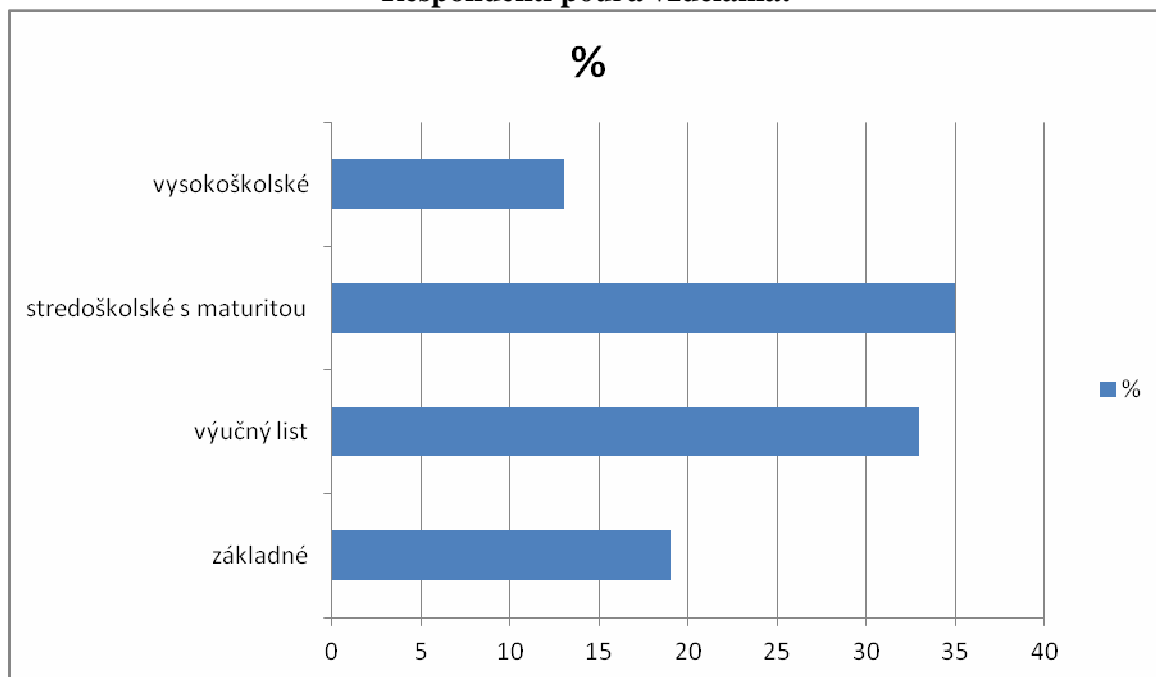
Graf č. 1



Graf č. 2

Z grafu vidíme, že najväčší záujem o dianie v obci majú starší občania, nad 60 rokov a to 37 % na druhom mieste je kategória nad 30 rokov.

Respondenti podľa vzdelania:

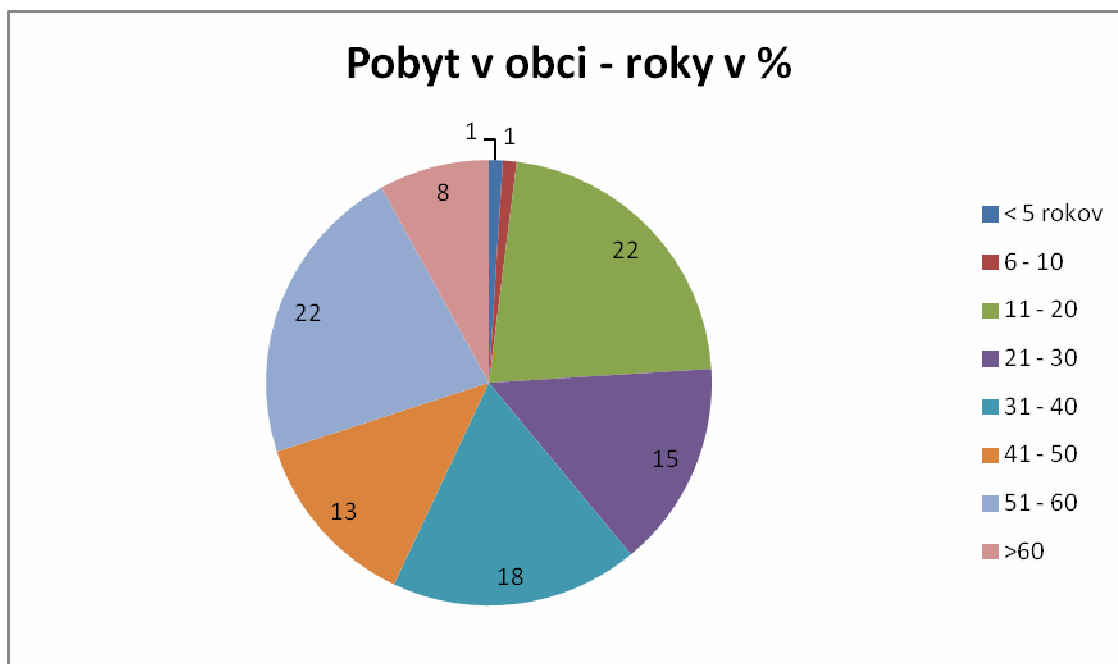


Graf č. 3

Ekonomická aktivita obyvateľstva podľa sektorov:

Sektor	Počet respondentov	%
Súkromný sektor	10	15
Verejný sektor	13	19
Súkromný podnikateľ	7	10
Nezamestnaný	4	6
V domácnosti	2	3
Dôchodca	25	37
Študent	3	4
Iné	4	6

Z uvedenej tabuľky je vidieť, že v obci žije väčšinou staršie obyvateľstvo, ktoré sa zaujíma o veci verejné a teda bolo ochotné vyplniť aj uvedený dotazník, z ktorého sa prieskum robil. Z postojov a písomných dodatkov v dotazníkoch vidieť, že k ich vyplňovaniu pristupovali zodpovedne a vznikli aj hodnotné pripomienky, ktoré môžu život v obci Hradište pod Vrátnom urobiť lepším a zaujímavejším. Ekonomická aktivita obyvateľstva je sústredená väčšinou do verejného sektora, 10 % respondentov pracuje ako samostatný podnikateľ. V súkromných podnikateľských subjektoch pracuje 15 % obyvateľstva. Jedná sa o troch väčších zamestnávateľov.

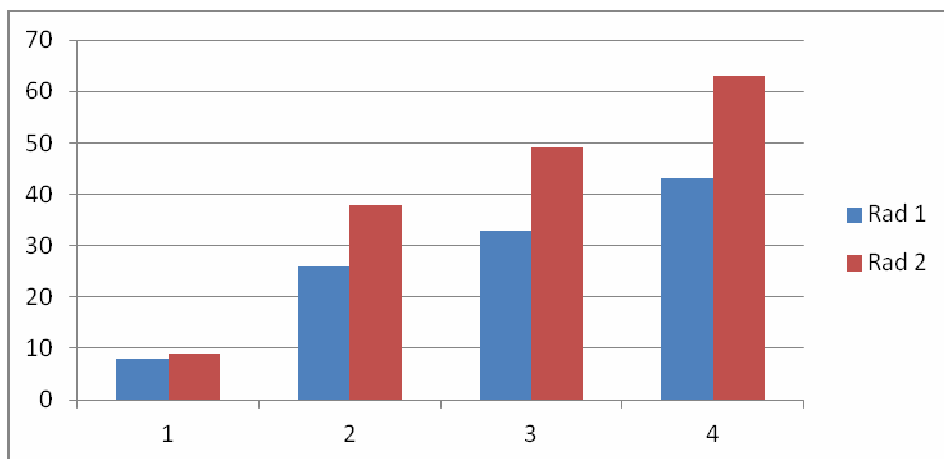


Graf č. 5 predstavuje dĺžku pobytu v obci, čo je vo väčšine že tu bývajú počas celého života.

Aké výhody má bývanie v obci?

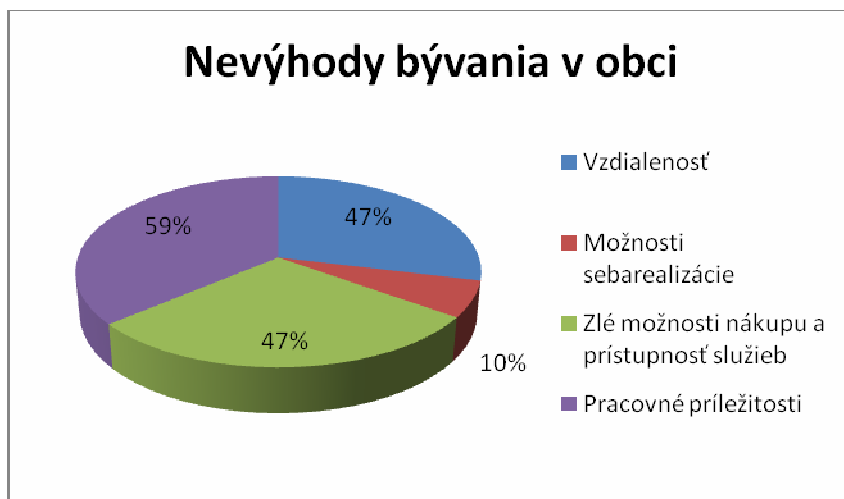
Najviacej odpovedí bolo že majú kľud a vlastníctvo domu, záhrady, prípadne hospodárstva.

Dôvod	Počet respondentov	Percento záujmu
1. Ľudia sa zaujímajú viac jeden o druhého	8	9
2. Blízky kontakt s prírodou	26	38
3. Vlastníctvo domu, záhrady, hospodárstva	33	49
4. Život je kľudnejší a pokojnejší ako v meste	43	63



Graf 6

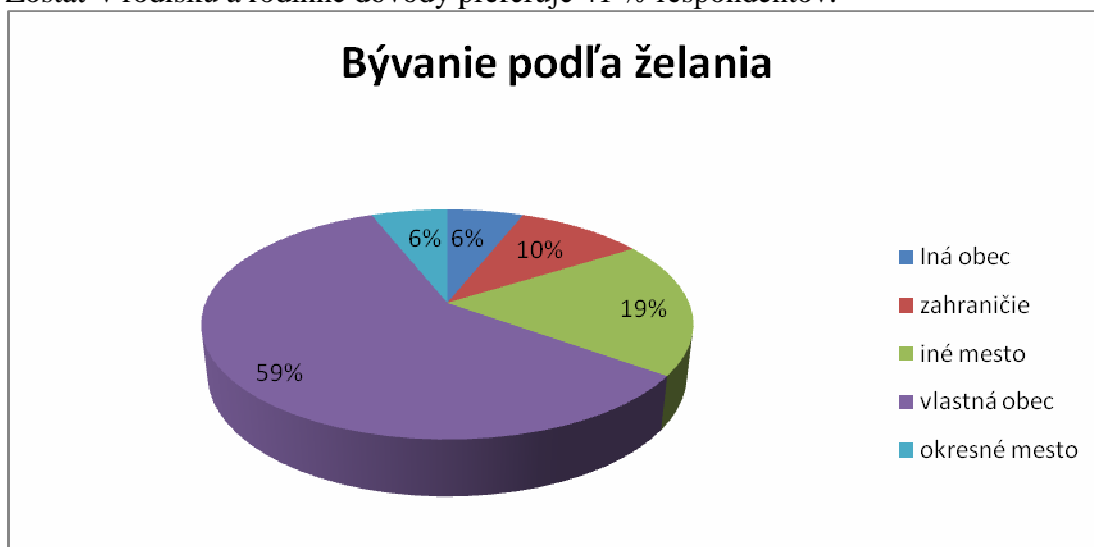
Medzi najväčšie **nevýhody bývania v obci Hradište pod Vratnom** podľa obyvateľov patrí nedostatok pracovných príležitostí a nedostatočná ponuka služieb a obchodov a potreba dochádzky na väčšie vzdialenosti (Graf 7). Naopak medzi najväčšie výhody patrí pokojnejší život (v porovnaní s mestom), blízky kontakt s prírodou a vlastníctvo domu, záhrady, resp. hospodárstva, kde sa môžu obyvatelia viac realizovať (Graf 6).



Graf č. 7

Kde by ste najradšej bývali, ak by ste si mohli vybrať?

Tu odpovedalo 59 % opýtaných, že vo vlastnej obci, 19 % by chcelo bývať v inom meste, 10 % by chcelo bývať v zahraničí a rovnaký záujem majú o bývanie v inej obci alebo v okresnom meste. Názorne vidíme v grafe č. 8. Ako hlavný dôvod pre iné bývanie vidia vo výhodnom dopravnom spojení s okolím, zvyk, dobrá infraštruktúra, estetické dôvody a klúd. Zostať v rodisku a rodinné dôvody preferuje 41 % respondentov.



Graf č. 8

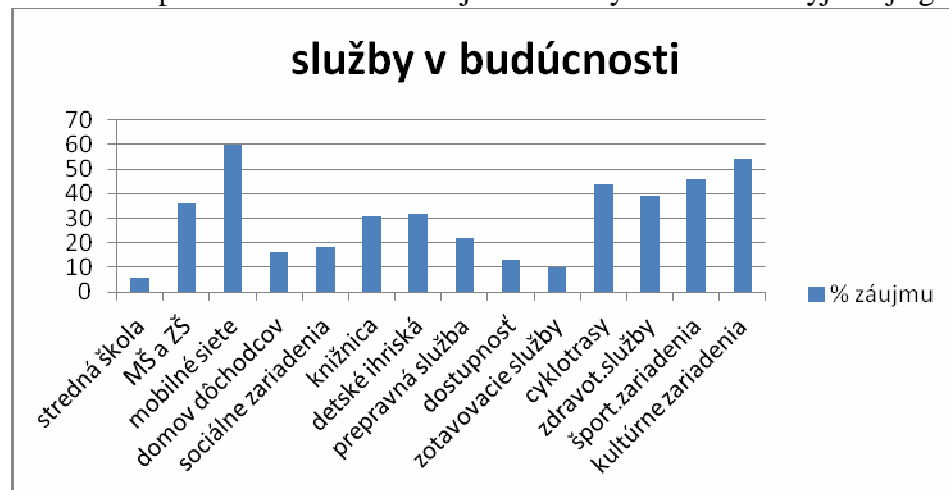
Ako sú občania spokojný s poskytovaním služieb odpovedali z troch možností – spokojný, čiastočne spokojný a nespokojný nasledovne uvedené v tabuľke:

P.č.	Aktivita	% spokojný	% Čiast. spokojný	% nespokojný
1.	Kvalita výučby na ZŠ	68	29	3
2.	Dom smútku	59	33	8
3.	Vybavenosť obce verejným vodovodom	55	26	19
4.	Vybavenie obce plynom	97	3	0
5.	Činnosť štátnej polície	30	58	12
6.	Stav chodníkov	13	33	54
7.	Požiarna ochrana	75	20	5
8.	Kultúrne zariadenia	54	31	15
9.	Možnosti športového využitia	49	37	14
10.	Dostupnosť verejného internetu	44	21	35

11.	Dostupnosť (časová, priestorová)	37	56	7
12.	Knižnica	64	36	0
13.	Základná škola	64	36	0
14.	Materská škola	70	30	0
15.	Pokrytie signálom mobilných sietí	19	33	48
16.	Vybavenie obce elektrinou	36	14	0
17.	Prepravná služba	20	57	23
18.	Stav miestnych komunikácií	0	49	51
19.	Športové zariadenia	25	53	22
20.	Klub dôchodcov	60	31	9
21.	Sociálne zariadenia	27	23	50
22.	Stav verejnej zelene	33	42	25

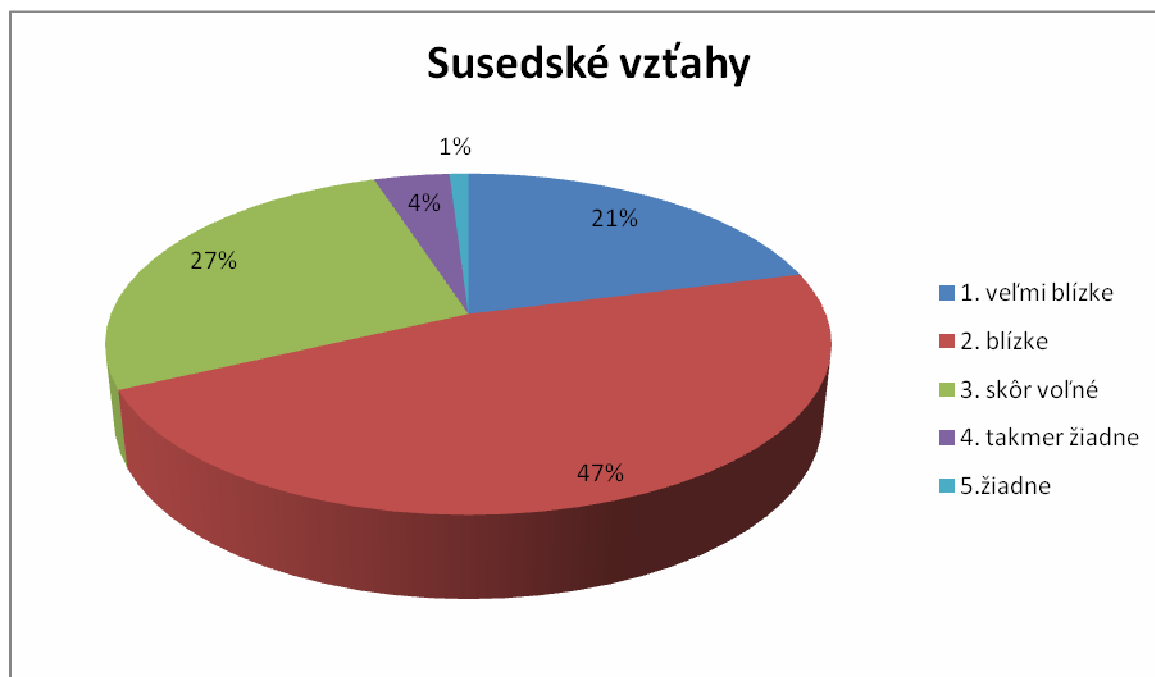
V niektorých prípadoch respondenti na uvedenú otázku nezodpovedali, či už z dôvodov nepochopenia alebo nemajú s týmto druhom služby skúsenosť. Celkove môžeme konštatovať, že je vcelku spokojnosť občanov s vybavením s plynom, s MŠ a ZŠ, s požiarou ochranou, klubom dôchodcov, kultúrnymi zariadeniami a domom smútku. Nespokojnosť je najmä so stavom chodníkov a miestnych komunikácií, sociálnymi zariadeniami a pokrytím signálom mobilných sietí.

V budúcnosti majú občania obce Hradište záujem viac využívať – mobilné siete, kultúrne a športové zariadenia. Záujem o služby do budúcnosti vyjadruje graf č. 9

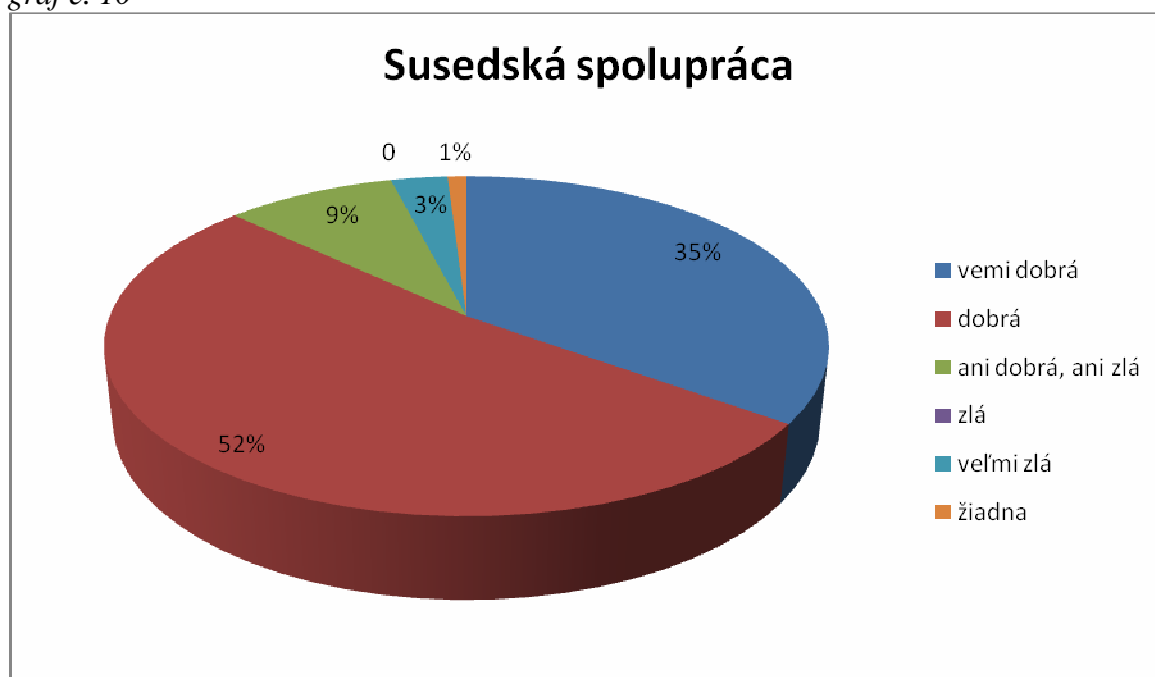


Graf č. 9

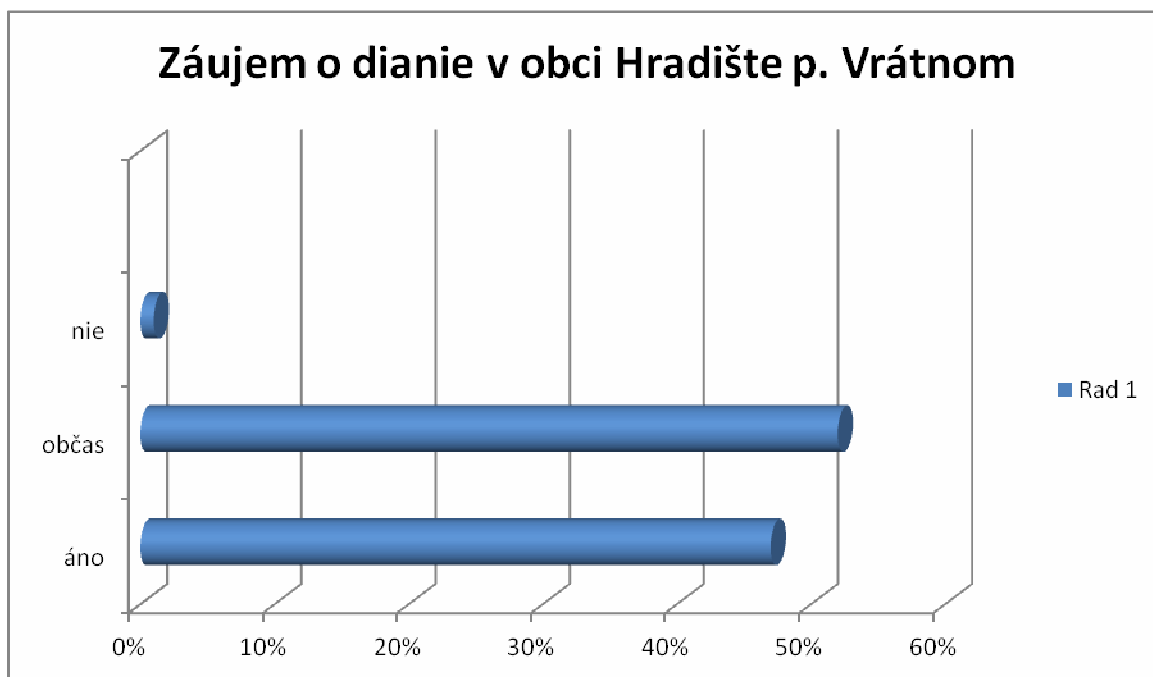
Susedské vzťahy: Vyhodnotenie susedských vzťahov znázorňuje graf č. 10 a sú v obci Hradište dobré, tak ako vyplynulo z dotazníkového prieskumu čo vyúsťuje aj do dobrej susedskej spolupráce (graf 11).



graf č. 10



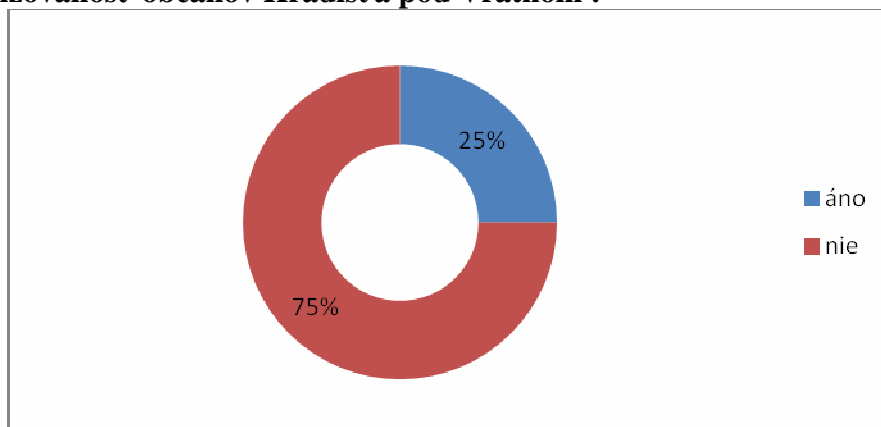
Graf č. 11



graf č. 12

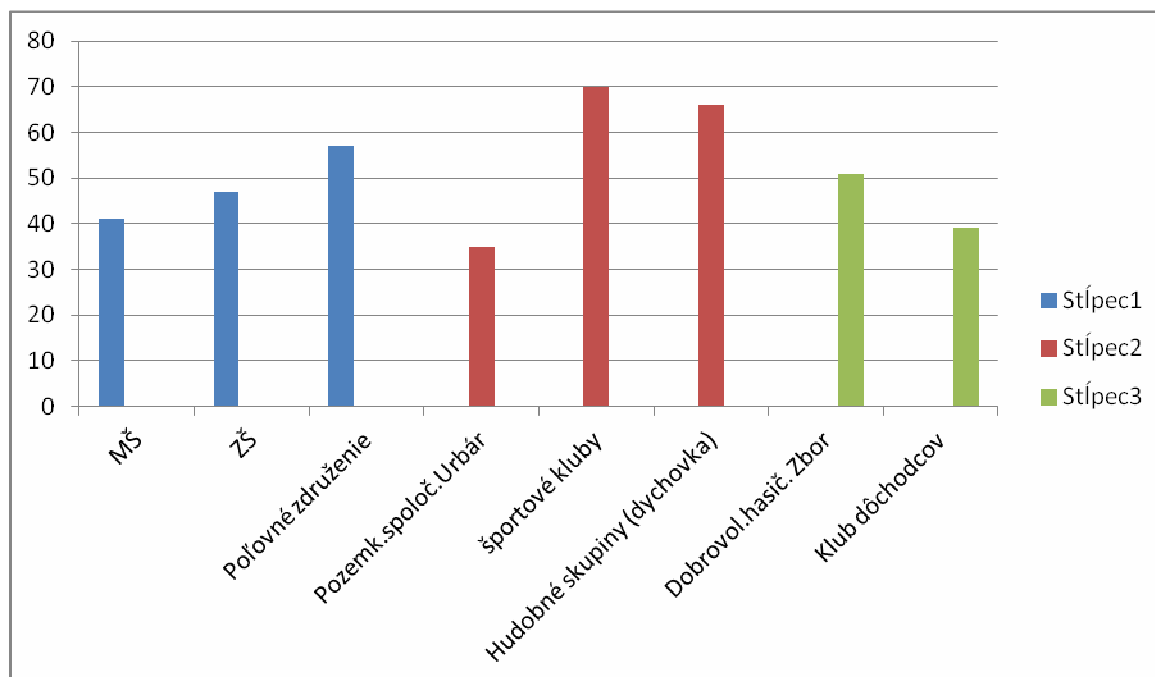
Informovanosť o dianie v obci : Graf č. 13 zobrazuje miesta, kde sa občania dozvedia o dianí v obci, najviac informácií získavajú z miestneho rozhlasu, z ulice pri náhodných stretnutiach, v obchode pri nákupoch, z obecných novín a tiež aj na návšteve.

Organizovanosť občanov Hradišťa pod Vrátnom :



Graf 13

Organizácie, ktoré najviac prispievajú k rozvoju obce: Porovnanie bolo uskutočnené na pomer respondentov k jednotlivým združeniam. Viacero respondentov uviedlo aj viacero možností.



Graf č. 14

Skrášlenie a zatraktívnenie života v obci – pri prieskume sa repondenti vyjadrili nasledovne – vid' graf č. 15. Z uvedeného prieskumu vidieť, že takmer polovica opýtaných sa usiluje o skrášľovanie obce, ostatní sa aj snažia, ale iní im to kazia (divoké skládky, neporiadok, nevykosené priestranstvá a pod.). Neuspokojivé je, že niektorí sa ani nesnažia a je im to úplne jedno v akom prostredí žijú.

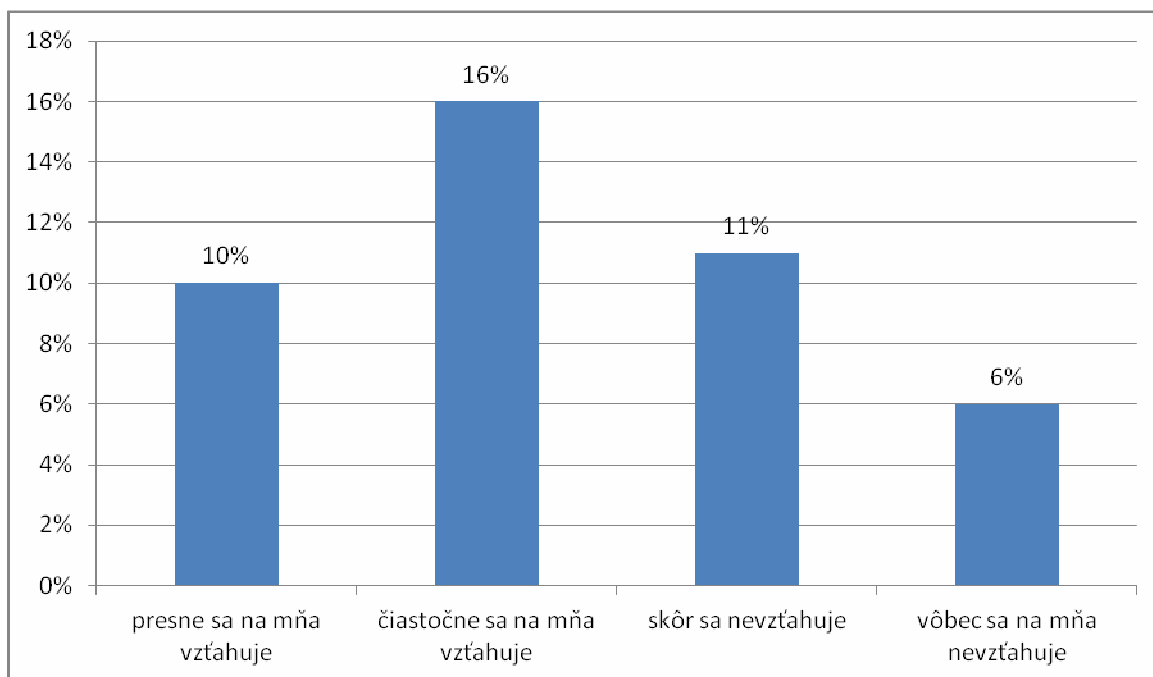


Graf č. 15

Životné postoje

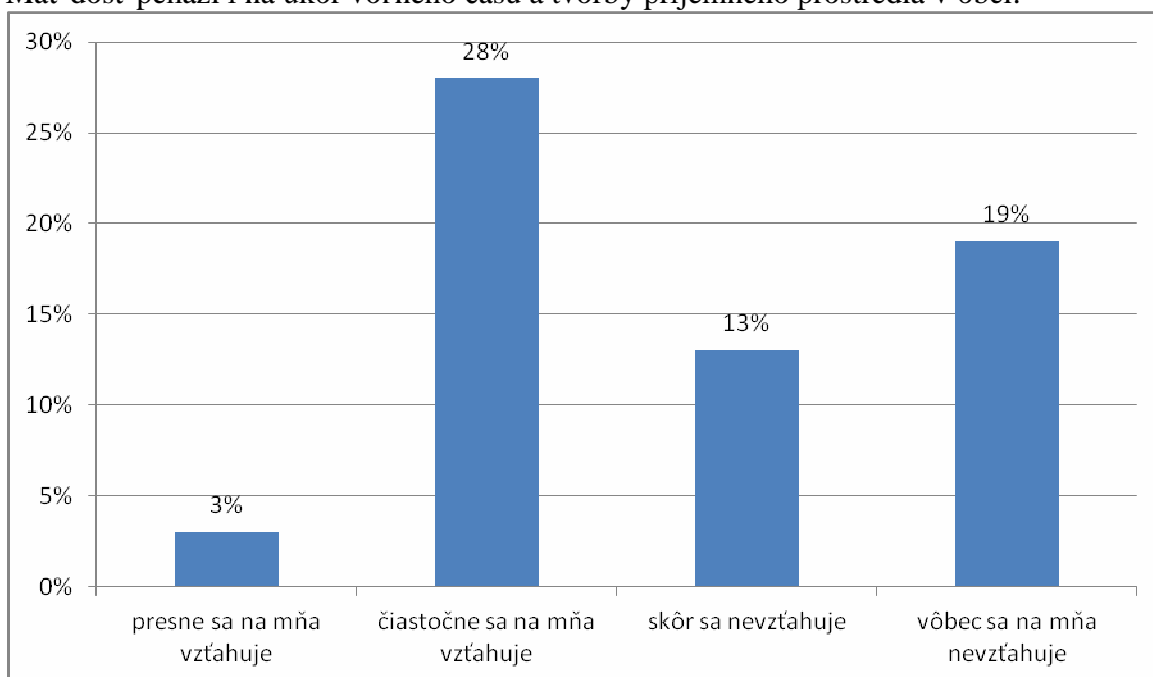
Obyvatelia obce Hradište p. Vrátnom porovnávali svoje životné postoje s preloženým návrhom a jeho výsledky sú nasledovné:

Angažovať sa vo veciach verejných i na úkor voľného času:



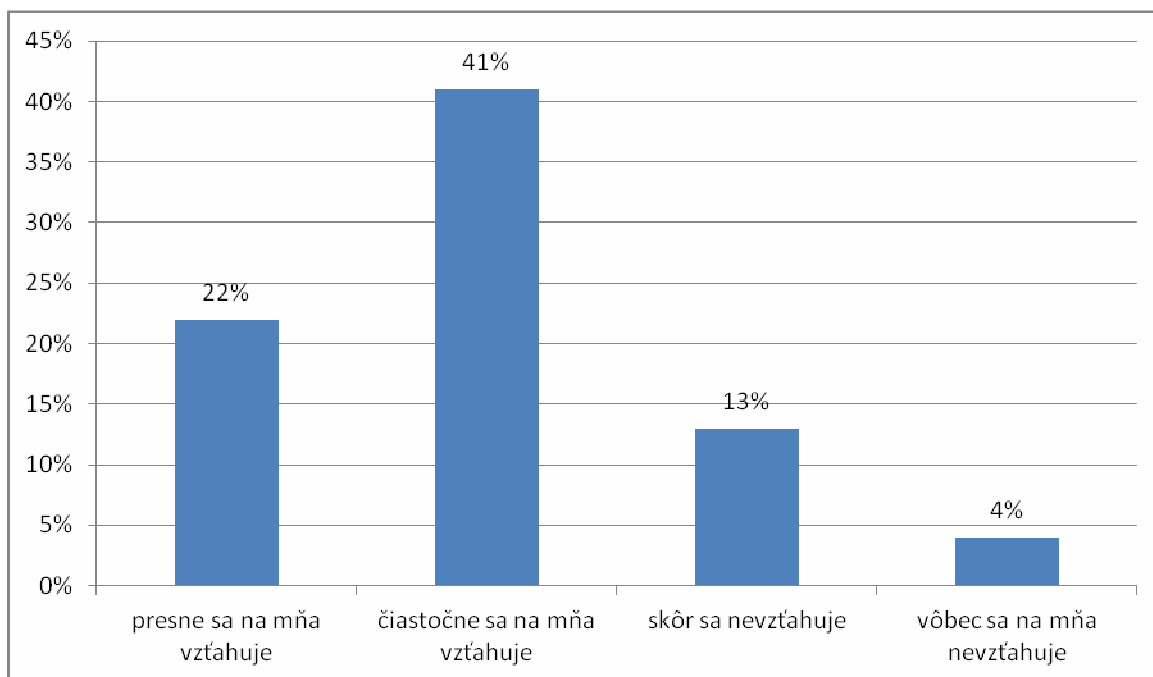
Graf č. 16

Mať dosť peňazí i na úkor voľného času a tvorby príjemného prostredia v obci:



Graf č. 17

Žiť v peknom a príjemnom prostredí, i za cenu niektorých ekonomických nevýhod a strát

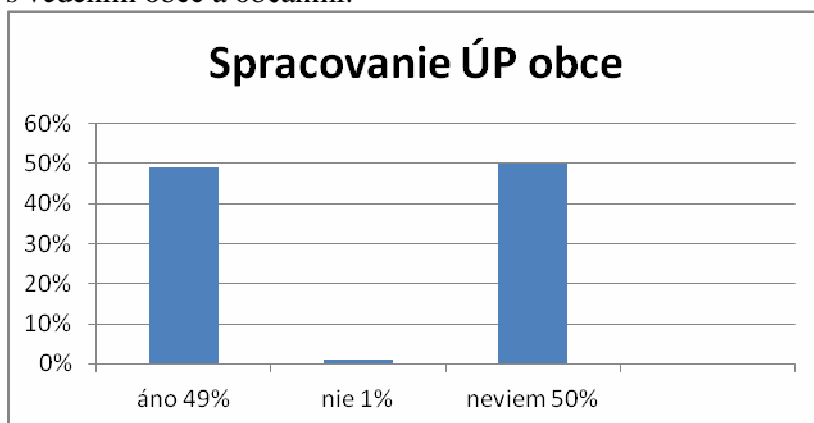


Graf 18

Pozn. údaje v grafoch sú názorné prepočítané na všetkých respondentov, avšak každý respondent nezodpovedal na všetky otázky v dotazníku, preto sa nedajú matematicky vyhodnotiť

Územný plán obce

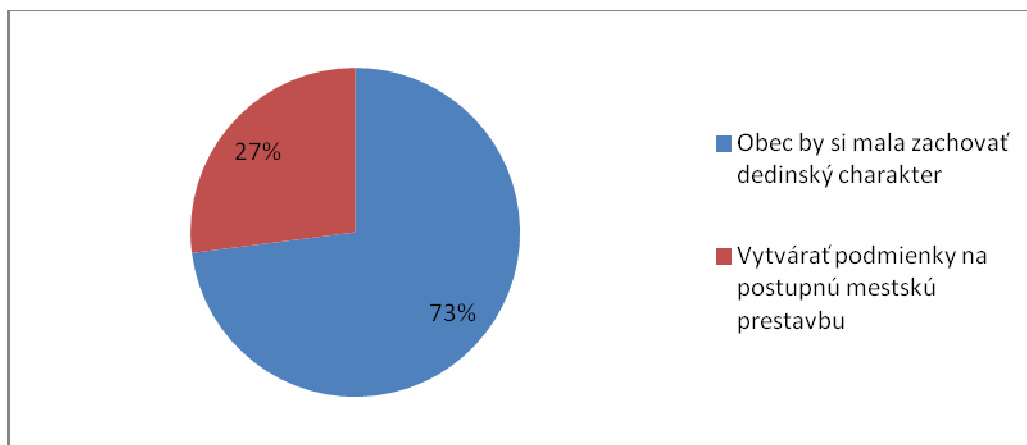
Pri otázke o územnom pláne obce, väčšina občanov nevedela či je vôbec spracovaný a čo by priniesol občanom, preto pri otázke o územnom pláne bolo 50 % odpovedí neviem, 1 % nie a ostatné 49 % respondentov zodpovedalo áno. V budúcnosti bude treba viacej občanov angažovať do obecných záležitostí, zvýšiť ich informovanosť a tak sa zlepši aj spolupráca s vedením obce a občanmi.



Graf 19

Pri otázke či územný plán obce prinesie niečo nové, skvalitní a spríjemní život v obci si respondenti myslia, že áno vo viac ako polovici z daných odpovedí, zanedbateľná časť odpovedala nie alebo že negatívne naruší život v obci.

Aký charakter by mala mať vaša obec?

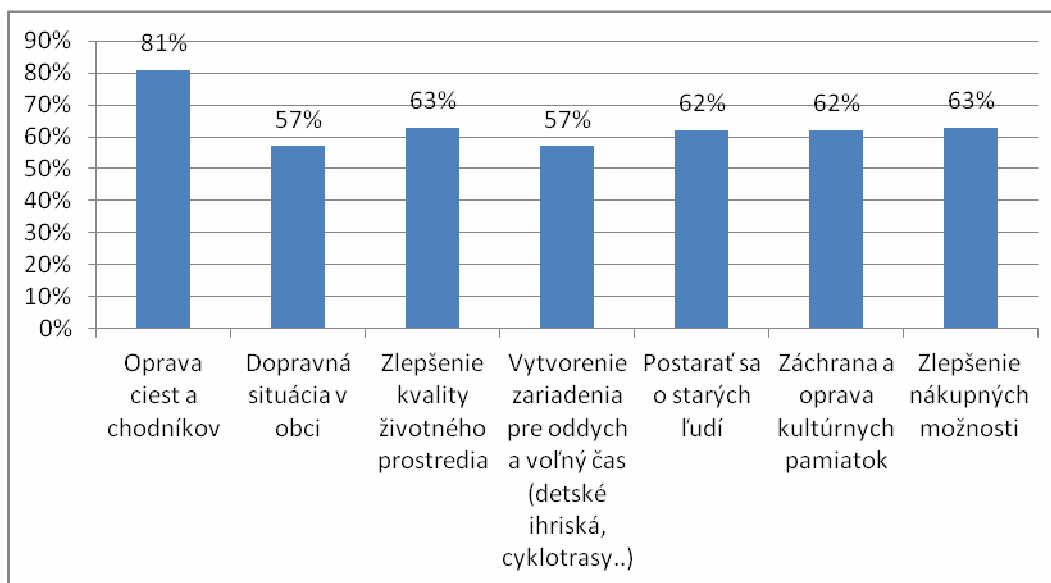


Graf č. 20

Najzávažnejšie problémy v Hradišti p. Vrátnom	počet	%
Zlý stav chodníkov a ciest	44	65
Nedostatočná verejná doprava	18	26
Vandalizmus	9	13
Nedostatočná ponuka služieb a obchodov	17	26
Nedostatok kultúrnych zariadení a spoločenských podujatí	16	24
Nedostatočná zdravotná starostlivosť	15	22
Nedostatočné športové vyžitie málo priestoru na oddych, relax, chýbajú cyklotrasy	21	30
Nedostatočný – zlý stav verejnej zelene	29	43
Nedostatočne vybavené verejné priestory (lavičky, smetné koše...)	28	41
Nedostatok možností pre seberealizáciu mladých a detí, chýbajúce detské ihriská	12	18
Chýbajúca kanalizácia	13	19
Nedostatočné verejné osvetlenie	18	26
Neriešená dopravná situácia, hustá premávka, obchvat	14	20

Prioritne treba riešiť:

V obci Hradište p. Vr. Treba prioritne riešiť dopravnú situáciu, opravy ciest a chodníkov, pre občanov zlepšenie nákupných možností a dostupnosť služieb. V tejto oblasti sa očakáva, že iniciatívu prevezmú aj samotní občania a začnú tieto služby postupne poskytovať. Tiež treba vytvoriť podmienky na záchranu kultúrneho dedičstva obce a ochrany životného prostredia.



Graf č. 21. Čo treba v obci prioritne riešiť

Občania sa do zlepšovania života v obci zapájajú, ich činnosť je viac menej príležitostná alebo organizovaná obecným úradom, resp. združením, ktorého sú členom. Väčšinou sa do života obce zapájajú poslanci obecného zastupiteľstva a niektorí obyvatelia obce na čelo či už s bývalým starostom alebo súčasným. Ich angažovanosť a to, že im na živote v obci záleží je aj to, že do vyplňovania dotazníkov sa zapojilo dosť veľký počet respondentov. Mnohí z nich neváhali svoje myšlienky doplniť aj v dotazníku. Medzi najhlavnejšie patria:

- Opraviť obecné budovy (ZŠ, MŠ, OÚ, opraviť cesty
- O rozvoj obce sa zaslúžil štát pred rokom 1989
- Skvalitnenie signálu mobilných sietí, dostupnosť internetu
- Rozvoj turistického ruchu – cyklotrasy, služby
- Spoločné kultúrne podujatia
- Riešiť parkovanie na miestnych komunikáciách
- Zlepšiť prácu obecného úradu a kontakt s ľuďmi, zrušiť úradné hodiny, poslanci absolvovať všetky akcie usporiadané Obecným úradom, zadať konkrétne úlohy poslancov, väčšia prepojenosť s občanmi,
- Obnoviť tradíciu uvítania detí na obecnom úrade
- Vybudovanie a oprava chodníkov
- Stavebné pozemky
- Udržiavanie čistoty a jej organizovanie v obce
- Zlepšenie bytových podmienok, dokončiť kuchyňu v KD, otvoriť bar
- Detské ihriská vybaviť tabuľou do akej hmotnosti a veku sa môže používať, oplatenie ihriska, zodpovednosť za prevádzku
- Čistenie potoka
- Riešiť kultúrne spoločenský život v obci - motivovať občanov, vytvoriť podmienky na drobné podnikanie

Príloha č. 6

VYHODNOTENIE DOTAZNÍKOVÉHO PRIESKUMU PODNIKATEĽOV

Z podnikateľskej sféry sa do prieskumu zapojili 3 subjekty, z toho 2 z nich zamestnávajúci do 10 zamestnancov a i do 250 zamestnancov, z oblasti priemyselnej výroby, dopravy a poľnohospodárstva.

Za hlavné sídlo spoločnosti uviedli obec Hradište pod Vrátnom.

Všetky zapojené subjekty tu pôsobia viac ako 10 rokov, priemerné platové podmienky sú v jednej z nich v rozpätí 400-800 Eur, v druhej 800-1200 Eur a tretia neuviedla.

Vývojové trendy – plánujú zamestnávať rovnaký počet zamestnancov ako doteraz, v kvalite pracovnej sily plánujú mierny nárast.

Hospodársky výsledok – všetky uviedli kladný HV, t.j. zisk.

Do budúcnosti plánujú rozšírenie v rámci doterajších činností, modernizovať objekty a zariadenia a rozšíriť na ďalšie oblasti podnikania.

Všetky spoločnosti uvádzajú **problémy na trhu práce** z hľadiska ich spoločnosti:

- Nedostatok kvalifikovanej pracovnej sily
- Nevhodná štruktúra vzdelania absolventov,
- Nízka pracovná morálka
- Nízka flexibilita pracovníkov

Faktory, ktoré negatívne ovplyvňujú činnosť organizácie:

- Vysoké ceny nehnuteľností, korupcia

PHSR by sa mal zaoberať najmä týmito oblasťami:

- Doprava a technická infraštruktúra,
- Podpora a rozvoj výroby a služieb

Aktivity a stimuly, ktoré by mala zahŕňať podpora podnikania v mieste – Hradište p.Vr.:

- poskytovanie daňových úľav, úľav na poplatkoch
- zlepšovanie dopravnej infraštruktúry
- budovanie a skvalitňovanie inžinierskych sietí
- informovanie o rozvojových zámeroch obce