

Program
hospodárskeho a sociálneho rozvoja obce

Kuklov
na roky 2014-2020



Zhotoviteľ : EPIC Partner a.s. ,Komárno



Obsah

Úvod	4
<hr/>	
1. Analytická časť	8
<hr/>	
<i>Súhrnná charakteristika územia</i>	<i>8</i>
<i>Dopravná a administratívna poloha obce.....</i>	<i>13</i>
<i>Sociálna charakteristika – ľudské zdroje</i>	<i>14</i>
<i>Národnostná a náboženská štruktúra</i>	<i>17</i>
<i>Technická infraštruktúra</i>	<i>18</i>
<i>Sociálna infraštruktúra</i>	<i>20</i>
<i>Ekonomický potenciál</i>	<i>24</i>
<i>Hospodárenie obce</i>	<i>27</i>
<i>SWOT Analýza</i>	<i>29</i>
 2. Strategická časť	 35
<hr/>	
<i>Strategické ciele obce</i>	<i>37</i>
<i>Rozvojová vízia obce</i>	<i>38</i>
 3. Programová časť	 40
<hr/>	
<i>Akčný plán</i>	<i>40</i>
<i>Súbor ukazovateľov výsledkov a dosahov vrátane východiskových hodnôt</i>	<i>43</i>
 4. Realizačná časť	 48
<hr/>	

<i>Popis organizačného zabezpečenia</i>	<i>48</i>
<i>Komunikácia a publicita</i>	<i>49</i>

5. Finančná časť	52
-------------------------------	-----------

<i>Finančné zabezpečenie</i>	<i>52</i>
------------------------------------	-----------

Záver	54
--------------------	-----------

<i>Príloha č. 1</i>	<i>56</i>
<i>Príloha č. 2</i>	<i>57</i>
<i>Príloha č. 3</i>	<i>59</i>

Úvod

Formulár č. Ú 1 – Hlavička dokumentu PHSR (povinný v predpísanej štruktúre)

Názov:	Program hospodárskeho a sociálneho rozvoja obce Kuklov na roky 2014-2020
Typ:	Strednodobý rozvojový dokument, ktorý je vypracovaný v súlade s cieľmi a prioritami ustanovenými v národnej stratégii regionálneho rozvoja a zohľadňuje ciele a priority ustanovené v programe hospodárskeho rozvoja a sociálneho rozvoja vyššieho územného celku, na území ktorého sa obec nachádza, a je vypracovaný podľa záväznej časti územnoplánovacej dokumentácie obce.
Územné vymedzenie:	Obec Kuklov
Územný plán obce schválený:	Nie
Dátum schválenia PHSR:	V procese prípravy
Dátum splatnosti:	01.01.2015-31.12.2020
Verzia časti dokumentu:	1.0
Publikovaný verejne:	Informácie na obecnom zastupiteľstve
Predkladá:	Štefan Šimkovič, starosta obce

Formulár č. Ú 2 – Zámer spracovania PHSR (Povinný v prepísanej štruktúre)

Názov dokumentu:	Program hospodárskeho a sociálneho rozvoja obce Kuklov na roky 2014-2020
Forma spracovania:	S pomocou externých odborníkov. Spracovateľom je spoločnosť: EPIC Partner a.s., Dunajské nábrežie 14, 945 01 Komárno, IČO: 48 038 521.
Riadenie procesu spracovania:	Dokument bol spracovaný podľa platnej legislatívy na podporu regionálneho rozvoja a metodiky na spracovanie PHSR.
Obdobie spracovania:	Obdobie spracovania PHSR je od 01. 03. 2015 do 31. 05. 2015

Financovanie spracovania:	Náklady na vlastné spracovanie dokumentu boli financované z vlastných zdrojov obce Kuklov (rozpočet obce).
----------------------------------	--

Program hospodárskeho a sociálneho rozvoja obce Kuklov je hlavným strategickým dokumentom pri určovaní smerovania ďalšieho rozvoja územia obce Kuklov, ktorým sa riadia zástupcovia obce pri výkone svojej činnosti a rozhodovaní a odzrkadľuje potreby obyvateľov obce.

Program hospodárskeho a sociálneho rozvoja (ďalej len „PHSR“) je strednodobý rozvojový dokument, ktorý je vypracovaný v súlade s cieľmi a prioritami ustanovenými v národnej stratégii regionálneho rozvoja a zohľadňuje ciele a priority ustanovené v programe hospodárskeho rozvoja a sociálneho rozvoja vyššieho územného celku, na území ktorého sa obec nachádza, a je vypracovaný podľa záväznej časti územnoplánovacej dokumentácie obce. Má charakter strategického, t.j. dlhodobého dokumentu, ktorý je výsledkom vzájomnej spolupráce všetkých záujmových skupín alokovaných v obci. V podobe tohto dokumentu získava obec nástroj na aktívne riadenie rozvoja založený na iniciovaní žiaducich zmien a stanovení rozvojových priorít, ktoré umožnia obci realizovať dlhodobý rozvoj pomocou cielenej stratégie.

Zohľadňuje ciele ustanovené v programe hospodárskeho a sociálneho rozvoja Trnavského samosprávneho kraja. Je spracovaný v zmysle novely zákona č. 309/2014 Z. z. z 15. októbra 2014, ktorým sa mení a dopĺňa zákon č. 539/2008 Z. z. o podpore regionálneho rozvoja, ktorý stanovuje "vypracovávať, schvaľovať, riadiť a pravidelne vyhodnocovať plnenie programu rozvoja obce. Plní úlohu komplexného rozvojového dokumentu a zastrešuje všetky oblasti sociálno – ekonomického rozvoja. Je účelovo spracovaný z hľadiska cieľov a priorít rozvoja SR a možností využívania fondov EÚ.

Základný legislatívny rámec pre vypracovanie PHSR obce Kuklov tvorí Zákon NR SR č. 539/2008 Z.z. o podpore regionálneho rozvoja a Zákon NR SR č. 369/1990 Z.z. o obecnom zriadení. Jedným z hlavných nástrojov, prostredníctvom ktorého obec zabezpečuje regionálny rozvoj je PHSR obce.

Potreba vypracovať nový PHSR obce Kuklov je podmienená zmenenými podmienkami v spoločnosti a živote obce, ďalej zo zmenených legislatívnych podmienok v SR (schválenie novely zákona č. 309/2014 Z.z. o podpore regionálneho rozvoja) a vyplýva z

prípravy na nové programové obdobie 2014-2020 pre čerpanie štrukturálnych a investičných fondov Európskej únie (EŠIF, zdroj: Partnerská dohoda SR na roky 2014-2020, Národná stratégia regionálneho rozvoja, priority Trnavského samosprávneho kraja, Regionálna integrovaná územná stratégia (ďalej len RIUS)).

Metodika vypracovania dokumentu: uplatnenie princípu partnerstva v súlade s metodikou OECD Nástroje regionálnej politiky na úrovni samosprávnych krajov SR a Metodikou pre spracovanie PHSR (Ministerstvo dopravy, výstavby a regionálneho rozvoja SR, júl 2014). PHSR obce Kuklov je vypracovaný v súlade s cieľmi a prioritami ustanovenými pre Trnavský samosprávny kraj v Národnej stratégii regionálneho rozvoja (máj 2014). Pri jeho vypracovaní sa uplatňuje princíp partnerstva.

Partnerstvo je spolupráca sociálno-ekonomických partnerov na príprave, uskutočňovaní, financovaní, monitorovaní a hodnotení realizácie priorít a cieľov podpory regionálneho rozvoja.

Sociálno-ekonomickí partneri sú ústredné orgány štátnej správy, miestne orgány štátnej správy, vyššie územné celky, obce, mikroregionálne združenia a iné fyzické a právnické osoby pôsobiace v oblasti regionálneho rozvoja na celoštátnej, regionálnej a miestnej úrovni.

Základné východiskové dokumenty na miestnej úrovni

- Program hospodárskeho a sociálneho rozvoja obce Kuklov 2007-2013,
- Programový rozpočet obce Kuklov na roky 2014-2016,
- Záverečný účet obce Kuklov na roky 2007 až 2012,
- Konceptia odpadového hospodárstva Obce Kuklov v rokoch 2009-2013,
- Rating obce.

Základné východiskové dokumenty na úrovni kraja

- Program hospodárskeho, sociálneho a kultúrneho rozvoja TTSK 2007 – 2013,
- Územný plán VÚC TTSK,
- Regionálna inovačná stratégia TTSK, 2011.

Základné východiskové dokumenty na národnej úrovni

- Partnerská dohoda na roky 2014-2020,
- Operačné programy – Kvalita životného prostredia, Integrovaná infraštruktúra, Efektívna verejná správa, Ľudské zdroje, Výskum a inovácie, Integrovaný operačný program a ostatné,
- Národná stratégia regionálneho rozvoja Slovenskej republiky (2014),
- Základné východiskové dokumenty na nadnárodnej úrovni,
- Stratégia Európa 2020,
- Spoločenský strategický rámec EK.

Formulár Ú8 - Zoznam analyzovaných koncepcných dokumentov (Povinný v predpísanej štruktúre)

Zoznam analyzovaných koncepcných dokumentov			
Názov dokumentu	Platnosť dokumentu	Úroveň dokumentu	Zdroj
Stratégia Európa 2020	2020	Európska	www.mindop.sk
Národná stratégia regionálneho rozvoja SR (NSRR)	2030	Národná	www.mindop.sk
Koncepcia územného rozvoja Slovenska 2001- záväzná časť v znení KURS 2011	2030	Národná	www.mindop.sk
Metodika na vypracovanie PHSR	2014 - 2020	Národná	www.mindop.sk
Národná stratégia pre globálne vzdelávanie na obdobie rokov 2012-2016	2016	Národná	www.statpedu.sk
Program hospodárskeho a sociálneho rozvoja TTSK	2018	Regionálna	www.trnava-vuc.sk
Územný plán VÚC TTSK	2015	Regionálna	www.uzemneplany.sk
Plán rozvoja verejných vodovodov a verejných kanalizácií Trnavského samosprávneho kraja	2015	Regionálna	www.enviroportal.sk
Program odpadového hospodárstva Trnavského kraja	2015	Regionálna	www.minv.sk
Správa o napĺňaní priorít a cieľov Národnej stratégie regionálneho rozvoja Trnavského kraja	2014	Regionálna	www.telecom.gov.sk
Plán hospodárskeho a sociálneho rozvoja obce Kuklov	2014	Miestna	www.obeckuklov.sk

1. Analytická časť

Formulár A1 - Zoznam kvantitatívnych a kvalitatívnych dát (povinný v predpísanej štruktúre)

Zoznam použitých kvantitatívnych a kvalitatívnych dát		
Oblasť dát/Téma	Zdroj dát	Webová stránka
Demografia	Štatistický úrad SR Inštitút informatiky a štatistiky	www.slovakstatistics.sk www.infostat.sk
Bývanie	Štatistický úrad SR Inštitút informatiky a štatistiky	www.slovakstatistics.sk www.infostat.sk
Školstvo a vzdelávanie	Štatistický úrad SR Ústav informácií a prognóz	www.slovakstatistics.sk www.uips.sk
Zdravotníctvo	Národné centrum zdravotníckych informácií	www.nczisk.sk
Sociálna starostlivosť	Úrad práce, sociálnych vecí a rodiny SR Ministerstvo vnútra SR	www.upsvar.sk www.minv.sk
Ekonomická situácia	Štatistický úrad SR Slovenská agentúra pre rozvoj investícií a obchodu Finančná správa SR	www.slovakstatistics.sk www.sario.sk www.financnasprava.sk
Životné prostredie	Slovenský hydrometeorologický ústav Slovenská agentúra životného prostredia	www.shmu.sk www.enviroportal.sk

Súhrnná charakteristika územia

Obec Kuklov sa nachádza na západe Slovenska, na Záhorí, v severozápadnej časti Záhorskej nížiny, na terase a nive rieky Myjava. Je to geomorfologický celok v [Záhorskej nížine](#), plošne najväčšie územie viatych pieskov s rovinatým až pahorkatinným reliéfom s prevahou borovicových lesov. Nadmorská výška v strede obce je 162 m n. m. a v chotári 158 – 187 m n. m.

Rovinný chotár tvoria štvrtohorné terasové a riečne uloženiny a viate piesky, mladšie treťohorné sivé, prevažne vápnité íly a piesky, prachy, štrky rôzne fluviálne uloženiny, ojedinele sloje lignitu a polohy sladkovodných vápencov (záhorské a ivanské súvrstvie), panón a pont. Na severozápadnom okraji katastra sa nachádzajú aj polohy tufitov (brodské,

gbelské, čečehovské), limnické a morské sedimenty. Do juhozápadnej časti katastra nepatrne zasahujú spraše, sprašové hliny, viate piesky, eolické a polygenetické uloženiny.

V západnej a severozápadnej časti katastra (hlavne pozdĺž toku Myjavy) sú hojne zastúpené nívne pôdy, ktoré sa vytvorili z pôdotvorných procesov pri jej vzniku bolo hlavne hromadenie humusu, prerušované záplavami riek a sedimentáciou povodňového materiálu. Pás cez stred katastrálneho územia, ktorý sa v južnej časti katastra výrazne rozširuje, tvoria hlavne čiernice kultizemné ľahké, sprievodné čiernice kultizemné stredné, čiernice glejovej ľahké a gleje ľahké. V povodí Myjavy a v severnej časti katastra a v okolí obydli: hlinitá a ílovito-hlinitá zrnitosť. Pôda je premenená na úrodné polia a patrí k najúradnejším vôbec, čo potvrdzuje aj charakter využívania pôdneho fondu obce:

tabuľka č. 1

Poľnohospodárska pôda	912,00 ha
Orná pôda	876,00 ha
Nepoľnohospodárska pôda	958,40 ha
Vodné plochy	50,00 ha
Ostatné plochy	143,40 ha
Lesné pozemky	765,00 ha

Historický vývoj

Obec Kuklov patrí medzi menšie v Senickom okrese s vyše 800 obyvateľmi, svojím významom sa však radí medzi popredné. Jednak svojou históriou, no najmä osobnosťami, ktoré z tejto dedinky vzišli.

Svojou významnou polohou neďaleko významných ciest – „Jantárovej“ a neskôr „Českej“, najstaršie osídlenie siaha až do doby kamennej. Na obživu slúžil rybolov a lov divých zvierat. Posledný nález je z doby laténskej, železnej – srna so železnou

streľkou v hrudnom koši a črepom z nádoby. Aj pre slovanské osídlenie bol kraj ako stvorený, pieskové duny chránené vodou. Toto sa hodilo aj ochrancom hraníc po páde Veľkej Moravy. Jeden z najznámejších slovenských archeológov Ing. Dr. Štefan Janšák vo svojej knihe „Brány do dávnoveku“ na strane 39. píše:



Na západ od Českej cesty poznáme niekoľko lokalít, kde boli rozostavané pohraničné stráže Sikulov alebo Pečencov. Bezpečne sa to dá povedať o Veľkých Levároch, Sekulách a Kuklove, ktorý sa menuje v starých cirkevných schematizmoch Kükülö...“. Ďalej sa Kuklov v tej istej knihe spomína i na strane 83,, v tej istej súvislosti v spojitosti a so Šaštínom: „Kedy založili v Šaštíne stredoveký hrad, nevieme. Pravedepodobne až v polovici 13. storočia, keď sa na dolné Záhorie začali tlačiť svojimi výbojmi susedné rakúske kniežatá. Isté je, že v časoch prvých Arpádovcov patrila Šaštín k tým miestam konfinia, kde stáli stráže, poverené ochranou západnej hranice uhorského štátu podobne ako Holíč, Kuklov, Sekule a Leváre.“

Nesprávne by bolo domnievať sa, že Kuklovania sú iba potomkami uvedených strážcov hraníc. Tieto posádky stávali poblíž slovanských osád, veď kto by ich živil, títo nepracovali. No je možné, že neskôr splynuli s miestnym obyvateľstvom, keď okolo roku 1320 tieto pohraničné posádky zanikli. Vtedajšia osada sa však nachádzala inde, smerom na Borský Jur. Na tých miestach, ktoré v chotári nazývame „Kostelík“. Ešte donedávna tam roľníci vyorávali črepy, poukazujúce na starobylosť tejto časti chotára, kde sa kedysi nachádzal „starý“ Kuklov. Ten, ktorý sa spomína v štatútoch ostrihomskej kapituly z r. 1397. Uvádza sa i rok 1394 pod menom Kyklew. Je to v zozname obcí, ktoré patrili pod hrad Ostríž. Tento rok sa pokladá za medzník, v ktorom sa prvýkrát spomína Kuklov písomne. To však nie je presné. Pôvodná cesta z Čiech do Bratislavy a Budína viedla z Hodonína na Holíč, odtiaľ do Šaštína, na Senicu, Jablonicu, Prievaly, Bukovú (teda cez Biksádske priesmyky) do Trnavy, na Diakovce a do Budína. Z Trnavy navádzala ešte i na cestu do Bratislavy i cez Záhorie. Pri tejto ceste sa museli vybudovať colné a ochranné stranice. A práve jednou z nich je i Kuklov, v listine uvedený ako Kukulieu. Obec sa teda spomína prvýkrát v r. 1373 ako zastávka na starej obchodnej ceste do Bratislavy.

Keďže Kuklov už ležal na hlavnej tepne smerom do Bratislavy, prevalili sa cezeň všetky udalosti počnúc husitami, bratríkmi, statovskými nepokojmi i v súvisi s protitureckým odbojom. Pod czoborovskými zástavami proti Turkom a ako prívrženci cisárskych vojsk – labanci, proti odbojným zemepánom, ich vojaci sa nazývali kuruci, bojovalo i veľa Kuklovanov. Mnohí za svoju udatnosť boli pozbavení poddanskej závislosti, volali sa „slobodníci“, a taktiež veľký počet bol povýšený do šľachtického stavu, nižšia šľachta – zemanovia. Najznámejší takýto rod bol Papánkovský, z ktorého potom neskôr vyšlo veľa

národu oddaných vzdelancov. V starých matrikách narodených, sobášených a zomretých okrem zemanov Papánkovcov, nájdeme ešte iné mená, pred ktorými sa nachádza slovo „nobilis“, takýto titul mali zemanovia. Napríklad: Kubovič, Tomanovich, Knap, Kaniža, Pesek, Matkovič, Salay, Stagan, Tmrtsiz, Scepanovich, Jurkis, Terek, Stepanovich, Štefan, Šimek, Kerekeš, Čelústka, Stankovič, Klčnej, Nebili, Ozábal ... mnohé z týchto mien sa už dnes v Kuklove nenachádzajú.

Kuklov patrilo najprv grófom zo sv. Jura a Pezinka, po Matúšovi Čákovi celé Záhorie pripadlo Stiborovi. V 14. storočí časť Kuklova pripadla hradu Ostríž, ktorý bol pod správou Petra a Juraja Nehéza. Od r. 1505 dal Vladislav II. hrad Ostríž Imrichovi a Martinovi Czoborovi. Czoborovci sa postupne stali pánmi celého Šaštínskeho panstva, pod ktoré patrilo i Kuklov, ktorý bol v ich vlastníctve od uvedeného roku 1505 až do roku 1749. Ich spoluvlastníkmi boli na istý čas Révayovci a Bakičovci.

Od roku 1749 sa stáva majiteľom Holíčsko-šaštínskeho panstva cisárska rodina: Mária Terézia a František Lotrinský. Títo odkúpili majetky od posledného Czobora za 350 000 zlatých, v užívaní ich však mali až do r. 1836.

V r. 1665 mala 21 poddaných, okrem niekoľkých zemanov. V r. 1720 mala mlyn a 39 daňovníkov, z toho 20 zemanov. V r. 1828 bolo v obci 238 domov a 1704 obyvateľov. V minulosti bolo v obci rozvinuté hlavne tkáčstvo a valchy. Od 20. storočia sa obyvatelia hŕfne sťahovali do Ameriky. Jej názvy v minulosti:

1394 Kyklew

1449 Kukloy

1773 Kuklow

Maď. Kukló, nem. Kuglhof

Obec Kuklov patrila do Bratislavskej župy, okres Malacky do r. 1960, kraj Západoslávsky. V súčasnosti podľa terajšieho územnosprávneho členenia patrí do Trnavského kraja, okresu Senica.



V obci sa nachádza Kostol sv. Štefana kráľa (katolícky), klasicisticky upravený, so starším jadrom. Spomína sa už v 14. storočí, koncom 18. storočia bol prestavaný a prefasádovaný. Jednoloďová, na gotickom pôdoryse budovaná stavba s rovno uzavretým kvadratickým presbytériom a vežou, predstavanou na západnej fasáde. Interiér je zaklenutý českou plackou a pruskými klenbami. Exteriér je členený lizénami. Na prízemí veže sa nachádza neskorobarokový kamenný portál s rozoklaným štítom. Vnútorne zariadenie je klasicistické, upravené súčasne s prestavbou kostola. Hlavný oltár s pilastrovou architekúrou a tympanónom má v strede obraz Sv. Štefana kráľa z r. 1944 od E. Massányioho. Kazateľnica je klasicistická z konca 18. storočia, drevená s rozetami na parapete rečníšťa. Na ďalekom okolí nie sú také krásne renesančné a barokové náhrobníky ako na cintoríne v Kuklove, ktorý sa nachádza okolo kostola.

Analýza súčasnej rozvojovej úrovne obce a jej rozvojových faktorov

Rozvojová úroveň priestoru a teda i obce je ovplyvnená tromi základnými podmienkami:

- disponibilitou rozvojového potenciálu,
- schopnosťou využitia rozvojového potenciálu,
- vonkajším prostredím, ktoré tvorí legislatíva, ekonomický rozvoj spoločnosti, disponibilita verejných zdrojov a systém ich prerozdelenia.

Rozvojový potenciál obce tvorí jej územná a ekonomická priestorová štruktúra, ktorá je systemizovaná v týchto skupinách:

- prírodné zdroje,
- obyvateľstvo,
- miestne hospodárstvo,
- technická infraštruktúra,
- sociálna infraštruktúra,
- miestna samospráva s jej ekonomickými podmienkami.

Jednotlivé podsystémy priestorovej štruktúry sú navzájom späté, je ťažké určiť, ktorý z uvedených faktorov je najdôležitejší. Preto pri analýze rozvojových faktorov a rovnako pri ich prognózovaní je potrebné venovať dostatočnú pozornosť všetkým faktorom.

Dopravná a administratívna poloha obce

A detailed map of the region around Kútly, Czech Republic. The map shows a network of roads, including the E55 (D1) and E65 (D2) highways. Key settlements include Kútly, Brodské, Adamov, Těchov, and Bělá. The map also shows the border with Slovakia (Slovensko) to the south, marked by a red line. The region is part of the CHKO Záhorie. The map includes various geographical features such as rivers (Otava, Otava, Otava) and forests (Lesy, Lesy, Lesy). The map is oriented with North at the top.

V blízkosti obce sú aj hranice s Českou republikou a Rakúskom, ale aj relatívnej blízkosti hlavného mesta SR - Bratislavy. Hraničný priechod Brodské - Lanžhot je od obce vzdialený asi 18 km a vzdialenosť od priechodu Moravský sv. Ján - Hohenau je okolo 17 km. Susednými obcami sú na severe Čáry, na juhovýchode a východe Šaštín-Stráže, na juhu Borský Sv. Jur a severozápade Kúty a Brodské.

13

smerom na juh do Bratislavy a smerom na sever do Brna. Obec je taktiež napojená aj na železničnú sieť SR. Vede ňou železničný ťah z Kútov do Trnavy.

Sociálna charakteristika – ľudské zdroje

Obyvateľstvo je významným faktorom pre rozvoj regiónu, ako i samotnej obce. Je nevyhnutné poznať jeho kvalitatívne a kvantitatívne vlastnosti. Medzi kvalitatívne znaky patrí veková štruktúra, prípadne vzdelanostná štruktúra obyvateľstva obce. Z hľadiska počtu obyvateľov patrí obec Kuklov do skupiny stredných obcí. Na základe údajov v tabuľke č. 2 možno konštatovať pomerne stabilný rovnomerný stav obyvateľstva bez výraznejších pohybov.

Vývoj počtu obyvateľov

tabuľka č. 2

Rok	2010	2011	2012	2013	2014
Počet obyvateľov	785	804	834	864	891
+/-		+19	+30	+30	+27

Zdroj: ObÚ Kuklov

Aktuálny graf vývoja obyvateľstva

Graf č. 1



Veková štruktúra obyvateľstva

Demografický vývoj obyvateľstva sa odráža predovšetkým vo vekovej štruktúre obce. Všeobecným prejavom demografického vývoja obyvateľstva v obciach je väčšinou nepriaznivá veková štruktúra z hľadiska produktívnych vekových kategórií.

Vo vekovej štruktúre obce prevládajú obyvatelia v produktívnom veku, ktorí tvoria približne 60% podiel z počtu obyvateľov obce. Predproduktívna zložka obyvateľstva v obci Kuklov predstavuje 18 % obyvateľstva. Poproduktívna zložka pritom činí niečo viac ako 21 %.

V porovnaní s obcami podobného charakteru má obec Kuklov pomerne vyrovnanú vekovú štruktúru obyvateľstva s vyrovnaným podielom pred- a poproduktívnej zložky.

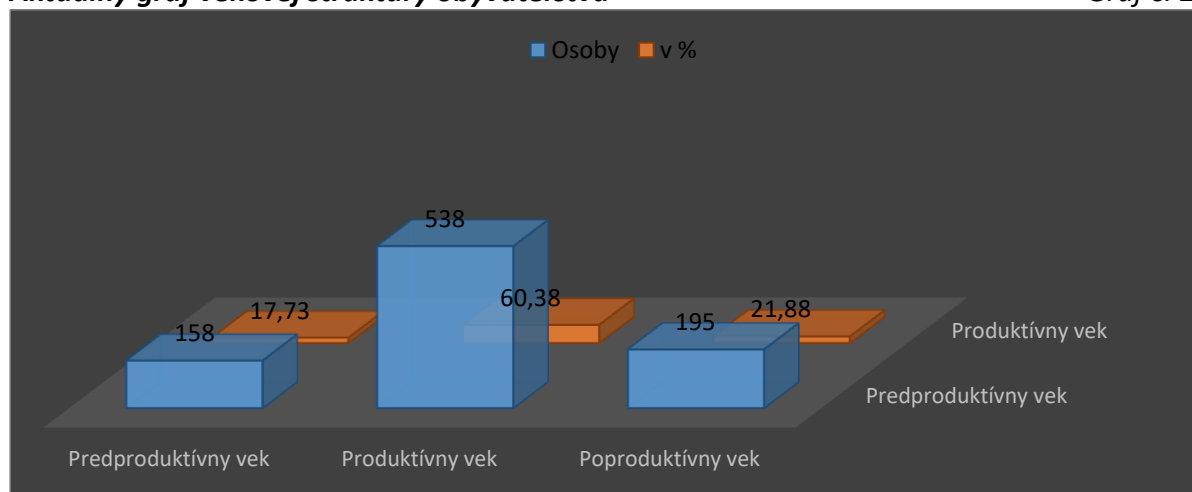
Veková štruktúra obyvateľstva (2014)

tabuľka č.3

Veková kategória	Osoby	v %
Predproduktívny vek (0-14)	158	17,73
Produktívny vek	538	60,38
- ženy (15-54)	257	28,84
- muži (15-59)	281	31,53
Poproduktívny vek (55+ ženy, 60+ muži)	195	21,88

Aktuálny graf vekovej štruktúry obyvateľstva

Graf č. 2



Demografický vývoj obce

Obyvateľstvo je významným faktorom pre rozvoj regiónu, ako i samotnej obce. Je dobré poznať jeho kvalitatívne a kvantitatívne vlastnosti. Medzi kvalitatívne znaky patrí veková štruktúra, prípadne vzdelanostná štruktúra obyvateľstva obce. Demografický vývoj v obci má výraznú charakteristiku obecnej komunity. V rokoch 2010 - 2014 má demografické saldo kolísavý priebeh. Záporné hodnoty demografického salda sú prejavom vyššej úmrtnosti ako pôrodnosti v obci.

Demografický vývoj v obci

tabuľka č.4

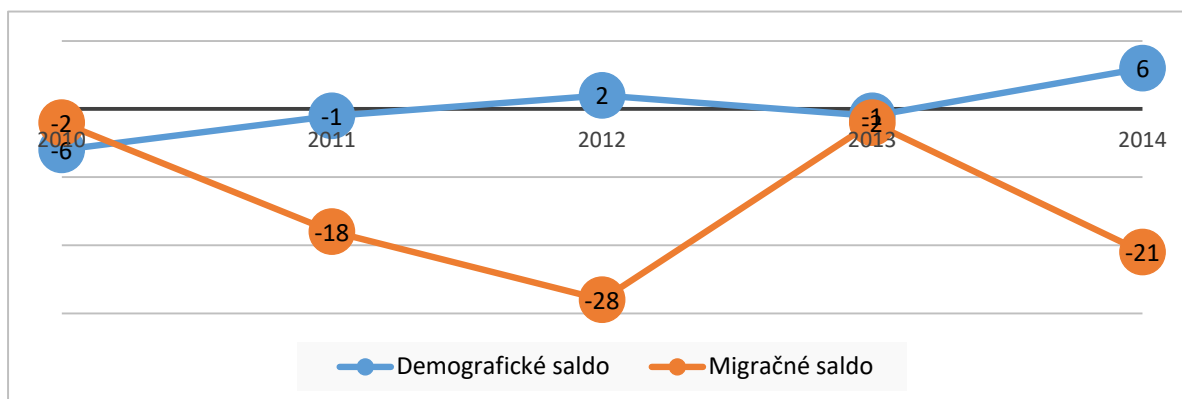
Roky	2010	2011	2012	2013	2014
Narodení	5	12	12	7	12
Zomrelí	11	13	10	8	6
Demografické saldo	-6	-1	2	-1	6
Pristáhovani	17	29	49	19	34

Vystahovaní	15	11	21	17	13
Migračné saldo	-2	-18	-28	-2	-21

Zdroj: ObÚ Kuklov

Migračné a demografické saldo obyvateľstva

Graf č. 3



Negatívny demografický vývoj obec (v záporných hodnotách) je aj indikátorom celkového súčasného sociálno-ekonomického vývoja v spoločnosti, výrazného zhoršenia sociálnej situácie mladých rodín, problematických možností riešenia bytového problému, ale najmä pracovných a existenčných podmienok.

Migračný vývoj obyvateľstva zasa citlivo reaguje na pozitívne alebo negatívne signály, najmä v sociálno-ekonomickej oblasti.

Náboženská a národnostná štruktúra

Národnosťou sa rozumie príslušnosť osoby k národu, národnostnej menšine alebo etnickej menšine. Pre určenie národnosti nie je rozhodujúca materinská reč, ani reč, ktorú občan prevažne používa alebo lepšie ovláda, ale jeho vlastné rozhodnutie o príslušnosti k národu, národnostnej menšine alebo etnickej menšine. Štruktúru obyvateľov Kuklova podľa národnosti znázorňuje tabuľka 5:

Národnostná štruktúra obyvateľstva

tabuľka č. 5

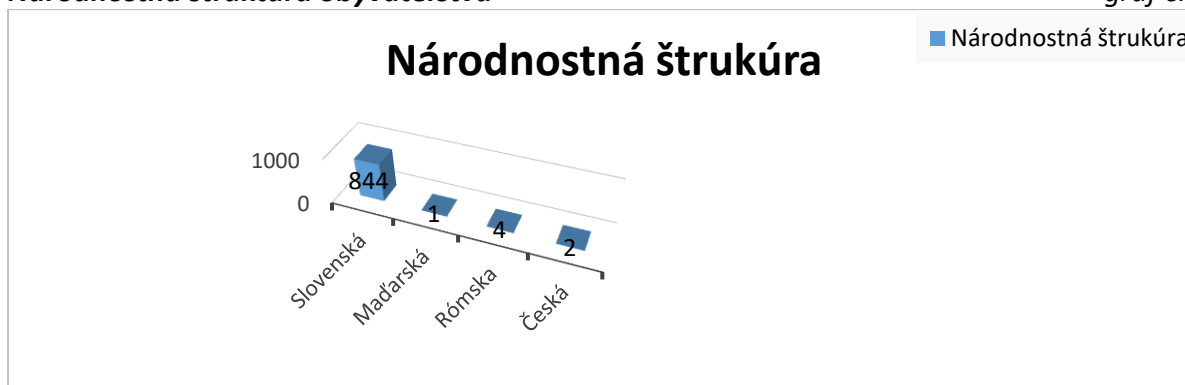
Národnostná štruktúra	Muži	Ženy	Spolu
Maďarská	0	1	1
Slovenská	481	403	884
Rómska	2	2	4

Česká	1	1	2
Spolu	484	407	891

Zdroj: ObÚ Kuklov

Národnostná štruktúra obyvateľstva

graf č. 4



Náboženským vyznaním sa rozumie účasť obyvateľstva na náboženskom živote niektorej cirkvi, alebo vzťah k nej. Štruktúru obyvateľov obce Kuklov podľa náboženského vyznania znázorňuje tabuľka 6:

Náboženské vyznanie obyvateľov

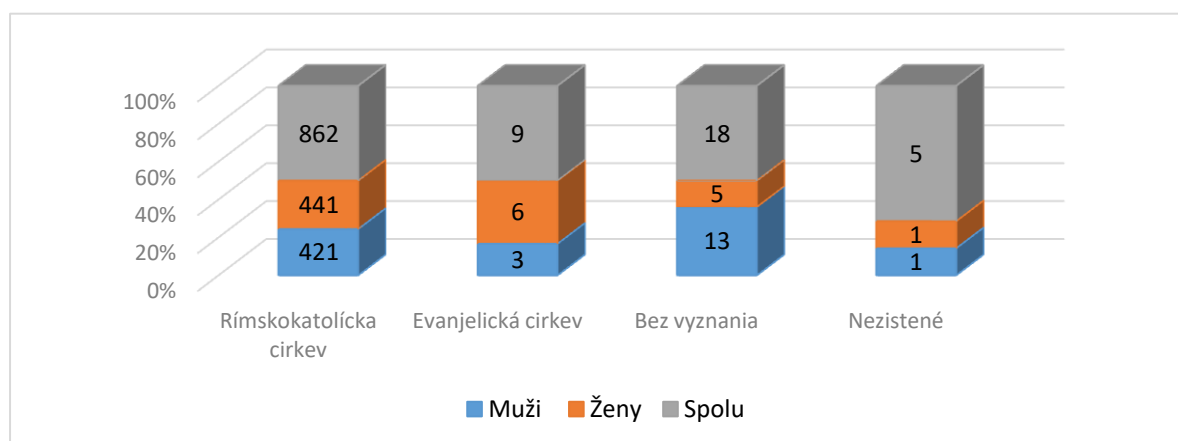
tabuľka č. 6

Náboženské vyznanie / cirkev	Muži	Ženy	Spolu
Rímskokatolícka cirkev	421	441	862
Evanjelická cirkev augsburského vyznania	3	6	9
Bez vyznania	13	5	18
Nezistené	1	1	2
Spolu	438	453	891

Zdroj: ObÚ Kuklov

Z hľadiska náboženskej štruktúry obyvateľstva prevláda v obci jednoznačne rímskokatolícke vierovyznanie (93,4%). Ostatní obyvatelia uviedli, že sú veriacimi Evanjelickej cirkvi (0,5%), bez náboženského vyznania (0,9 %), prípadne vierovyznanie nebolo zistené.

Cirkevný život v obci je riadený farským úradom. V Kuklove sa nachádza pekná zrekonštruovaná fara. Farníci často podnikajú púte do neďalekého Šaštína a Marianky, ale niekedy aj na vzdialenejšie miesta v SR.



Technická infraštruktúra

Technická infraštruktúra predstavuje veľmi dôležitý faktor pôsobiaci na ekonomický rozvoj obce. Vytvára podmienky pre kvalitné bývanie obyvateľstva, rozvoj podnikateľských aktivít v obci a okolí a poskytuje dôležité služby pre obyvateľov.

Dopravné napojenie

Verejnú dopravnú sieť v obci zabezpečuje autobusová, železničná a cestná doprava. Dopravné spojenie prostredníctvom SAD je pre občanov nevyhovujúce. Veľa spojov bolo zrušených pre nerentabilnosť dopravy. Autobusové spojenie je využívané prevažne na trase Senica – Malacky, Šaštín-Stráže – Kuklov – Moravský Sv. Ján. Vlakové spojenie občania často využívajú a to ŽS Kúty. V pracovných dňoch je autobusová linka prispôbená deťom, ktoré dochádzajú do ZŠ v Borskom Sv. Jure. V neskorších poobedných hodinách premáva len z Moravského Sv. Jána – Kuklov – Senica. V dňoch pracovného voľna a pokoja autobus nepremáva. Vlakové spojenie je postačujúce.

Energetické siete

Elektrická energia a plynofikácia

Prevádzkovateľom elektrickej siete v obci je Západoslovenská energetika, a.s.. V súčasnosti je vybudovaná elektrická sieť po celej dĺžke obce, čo predstavuje asi 9 km.

Úroveň plynofikácie môžeme taktiež hodnotiť kladne, pretože jej vybudovanie v roku 1998 pokrylo a zabezpečilo dodávku plynu do všetkých domácností v katastri obce.

Inžinierske siete

Inžinierske siete vytvárajú základný predpoklad pre rozvoj podnikateľských aktivít v obci. Ide o finančne náročné investície, pre ktoré obec nedisponuje dostatočnými finančnými prostriedkami. V obci nie sú inžinierske siete vybudované kompletne a v budúcnosti sa počíta s ich dobudovaním.

Vodovod a kanalizácia

V obci je zavedený verejný vodovod od roku 2006 pre všetky domácnosti.

Kanalizácia v obci zatiaľ vybudovaná nie je. V roku 2009 obec v spolupráci s Mikroregionóm Šaštínsko požiadala o financie z fondov EÚ.

Odpadové hospodárstvo

Obec Kuklov realizuje separáciu komunálneho odpadu v týchto kategóriách:

- plasty – 1 x za týždeň ,
- papier– 1 x za dva týždne,
- sklo – 1 x za mesiac.

Odber zmesového komunálneho odpadu je riešený odberateľsky. Spoločnosť, ktorá ho realizuje, zabezpečuje pravidelný odvoz každé dva týždne. Zároveň v nadväznosti na novozavedenú legislatívu súvisiacu s uskladňovaním a zhodnocovaním biologicky rozložiteľného odpadu (BRO) plánujeme v krátkodobom časovom horizonte podniknúť kroky spojené s efektívnym využitím tejto v súčasnosti nezhodnocovanej zložky odpadu.

<i>Sociálna infraštruktúra</i>

Občianska vybavenosť, resp. sociálna infraštruktúra vytvára v obci podmienky pre kvalitu života obyvateľstva. Preto snaha a zámery obce Kuklov smerujú predovšetkým k rozvoju sociálnej infraštruktúry, aby mohla vytvárať kvalitnú spoločenskú, kultúrnu a obytnú funkciu.

Spoločenské a kultúrne aktivity v obci

V obci Kuklov sa každoročne koná množstvo spoločenských a kultúrnych podujatí pre obyvateľov obce. Sú to aktivity miestneho charakteru, ktoré sú spojené s históriou a zvyklosťami obce.

V kultúrnom dome sa konajú rôzne oslavy a slávnosti. V pravidelných intervaloch Obecný úrad spolu s Miestnym červeným krížom a s Jednotou dôchodcov usporadúva stretnutie jubilantov a dôchodcov. Okrem toho sa v kultúrnom dome konajú predstavenia divadelných súborov z okolia a usporadúvajú sa tu rôzne zábavy, diskotéky, rómske bály, ale aj súkromné oslavy a podujatia či predajné akcie. Z ľudových zvykov sa v Kuklove slávia hody. Letné pripadajú na Svätého Štefana kráľa - 16.8. Koná sa diskotéka i ľudová zábava. Deti sa môžu potešiť jazdou na kolotočoch. Zo športových podujatí sa na hody usporadúva futbalový zápas medzi žiakmi a dospelými. Zimné hody pripadajú na Katarínu (25. 11.). Z ďalších zvykov pretrvávajú obecné májové oslavy, ktoré sú veľmi obľúbené.

Cestovný ruch

Cestovný ruch je významným a nepopierateľným aspektom ekonomického rozvoja príslušného regiónu, pretože vytvára pracovné príležitosti pre skupiny obyvateľov, zvyšuje príjmy, stimuluje kapitálové investície, vytvára príležitosti pre rozvoj malých a veľkých podnikov.

Vzhľadom na prírodné danosti a jej umiestnenie sa obec bude v budúcnosti snažiť vytvoriť podmienky pre rozvoj cestovného ruchu v obci a okolí a umožní podnikateľským subjektom pôsobiacim v oblasti cestovného ruchu realizovať svoju činnosť v danej lokalite.

Do katastra obce zasahuje z juhovýchodu Chránená krajinná oblasť (CHKO) Záhorie. Rozdelená je na dve časti. Väčšia časť zaberajúce záplavové územie rieky Myjavy, sa nachádza v západnej časti Borskej nížiny, menšia sa nachádza na území viatych pieskov

a borovicových porastov. Obec Kuklov patrí do povodia rieky Morava (povodie dolnej Moravy). Čez kataster pretekajú dva významné toky: rieky Myjava. Do Myjavy sa vlieva potok Kopánka, ktorý preteká priamo cez severnú časť obce. V tejto oblasti sú ideálne podmienky na turistiku. Keďže v blízkosti obce sú hranice s Českou republikou a Rakúskom, často sa tu stretávame so zahraničnými turistami. Hraničný priechod Brodské-Lanžhot je od obce vzdialený asi 18 km a vzdialenosť od priechodu Moravský Sv. Ján - Hohenau je okolo 15 km.

Zaujímavé pre turistov sú historické pamiatky, ktoré sa v obci nachádzajú. Jednou z nich je Kostol sv. Štefana kráľa (katolícky), klasicisticky upravený, so starším jadrom. Spomína sa už v 14. storočí, koncom 18. st. bol prestavaný a prefasádovaný. Ďalšou zaujímavosťou sú krásne renesančné a barokové náhrobníky na cintoríne, ktorý sa nachádza okolo kostola. Návštevníkom je k dispozícii jeden obchod s potravinami a jedno pohostinské zariadenie.



Zdravotná a sociálna starostlivosť

Bežná zdravotná starostlivosť je poskytovaná obyvateľom v susedných dedinách. Ordinácia praktického, detského i stomatologického lekára a lekárne sú v Borskom Sv. Jure, v Moravskom Sv. Jáne, v Šaštíne-Strážach.

Školstvo

V obci sa nachádza predškolské i školské zariadenie, ktorá slúži deťom obce Kuklov. Materská škola má jedno oddelenie a pracuje tu jedna vychovateľka. Základná škola má 2 triedy, vyučujú tu 2 pedagógovia a 1 vychovateľka. Žiaci po ukončení dochádzky na 1. stupni v Kuklove odchádzajú do Základnej školy v Borskom Svätom Jure (školský obvod), kde pokračujú v školskej dochádzke na 2. stupni ZŠ. Žiaci po jej skončení pokračujú v štúdiu na stredných školách a odborných učilištiach (asi 1:1). Iba malé percento absolventov základnej školy nepokračuje v štúdiu (najmä rómski občania). Mládež navštevuje stredné školy a učilištia v okolitých mestách (Gbely, Senica, Skalica, Holíč, Brezová, Myjava), ale obľúbené sú i školy v Bratislave.

Prehľad počtu detí v materskej škole

tabuľka č. 7

Školský rok	Dievčatá	Chlapci	Spolu
2010/2011	5	6	11
2011/2012	9	8	17
2012/2013	13	10	23
2013/2014	9	14	23

Prehľad počtu detí v základnej škole

tabuľka č. 8

Školský rok	Dievčatá	Chlapci	Spolu
2010/2011	10	15	25
2011/2012	9	16	25
2012/2013	7	14	21
2013/2014	9	13	22

Bývanie

Možnosti bývania a stavania rodinných domov a bytového fondu sú kľúčové faktory, ktoré ovplyvňujú demografický vývoj obce, rozvoj obce a napĺňajú základnú obytnú funkciu obce.

V obci bol podľa výsledkov sčítania k 31. 12. 2014 nasledovný stav bytového fondu:

- 317 rodinných a bytových domov,
- z toho 230 trvalo obývaných

Domový fond

tabuľka č.9

Rok	Počet domov	Trvalo obývané	Rozdiel
2012	315	229	86
2013	317	231	86
2014	317	230	87

Zdroj: ObÚ Kuklov

Štruktúru bytového fondu tvorí 317 domov, z ktorých je 230 trvale obývaných. Ostatné sú definované ako neobývané rodinné domy (87). Z hľadiska vlastníckych vzťahov je prevažná časť vo vlastníctve fyzických osôb, iba 1 budova je vo vlastníctve obce a 6 budov vo vlastníctve právnických osôb.

Z pohľadu typu výstavby prevládajú domy s 1-2 nadzemnými podlažiami. Podľa počtu izieb a počtu osôb v byte je úroveň bývania v obci dostatočná. Z uvedených štatistík vyplývajú nasledovné závery o vybavenosti trvale obývaných bytov v obci, ktorú môžeme hodnotiť ako uspokojivú:

- 189 bytov je zásobovaných vodou z vodovodu,
- 121 domácností má septik,
- 131 domácností má kúpeľňu alebo sprchovací kút,
- 165 domácností má lokálne ústredné kúrenie.

Ekonomický potenciál

Ekonomická štruktúra a ekonomický rozvoj obce

Ekonomický potenciál obce možno definovať ako spolupôsobenie v obci sa nachádzajúceho kapitálu, ľudských zdrojov a prírodných daností za účelom výroby produkcie a poskytovania služieb. Je rozhodujúcim faktorom rozvojových možností obce a determinantom životnej úrovne jeho obyvateľstva.

Na rozvoji ekonomického potenciálu sa v obci Kuklov podieľajú nielen podnikateľské subjekty pôsobiace na jej území, ale aj obecná samospráva, a nepriamo aj občania, ktorí sa podieľajú na spoločenskom dianí obce.

Ekonomická štruktúra vytváraná súkromným sektorom

Rozhodujúce pre ekonomický rozvoj obce sú podmienky pre rozvoj podnikania v obci a podnikateľské aktivity súkromného sektora. Súkromné podnikania v obci sa sústreďuje predovšetkým do týchto oblastí:

výrobná činnosť, maloobchod a veľkoobchod sústredená do činností obchodných spoločností, fyzické osoby podnikajúce predovšetkým v oblasti obchodu a drobných služieb pre obyvateľov.

Zároveň podnikateľské subjekty pomáhajú obci pri organizovaní kultúrnych a spoločenských podujatí formou sponzorstva.

V priemere možno zhrnúť, že celková podnikateľská aktivita v obci v porovnaní s priemernými ukazovateľmi rozvoja podnikania v SR je slabšia, aj napriek pôsobnosti takých spoločností ako sú ESOPLAST, a. s. Kuklov a Krejčí & Krejčí Kuklov, ktoré pôsobia ako najvýznamnejší zamestnávateľia v obci.

Niektorí obyvatelia predovšetkým trvale bývajúcich v obci podnikajú ako fyzická osoba na základe živnostenského povolenia. Hlavnými dôvodmi sú najmä strata zamestnania, využitie vzdelania a zručnosti v danom odbore, možnosti práce v mieste bydliska a zamestnania rodinných príslušníkov a blízkych. Podľa stavu zápisov v obchodnom registri príslušného súdu a registrácie na živnostenskom úrade k 31. 12. 2014 na území obce podniká:

- **2 akciové spoločnosti,**
- **6 spoločnosti s ručením obmedzeným,**
- **10 fyzických osôb – živnostníkov,**
- **1 spotrebné družstvo.**

Súčasná štruktúra podnikania nevplyva výrazne na zamestnanosť obyvateľov, ide predovšetkým o podnikanie rodinného typu.

Ekonomická aktivita obyvateľstva

Z ekonomického hľadiska má najväčší význam pre ďalší hospodársky rozvoj obce ekonomicky aktívna zložka obyvateľstva. Ukazovateľ podielu ekonomicky aktívneho obyvateľstva v obci na celkovom počte obyvateľov v roku 2001 predstavuje 463 obyvateľov, pričom vyšší podiel dosahujú muži, nižší ženy. Významná časť ekonomicky aktívnych obyvateľov odchádza za prácou mimo obec. Občania odchádzajú za prácou mimo obec do blízkeho okolia, ale aj do sídiel mimo regiónu, okresu i kraja.

Medzi denne odchádzajúcich občanov mimo obec patrí i významná skupina mladých občanov v predproduktívnom a produktívnom veku, navštevujúcich rôzne stupne škôl.

Z hľadiska odvetvovej štruktúry zamestnanosti obyvateľov obce vyplýva, že najviac obyvateľov nachádza svoje uplatnenie v priemyselnej výrobe. V ostatných odvetviach ešte vyniká odvetvie dopravy, skladovania a spojov.

Celkovú situáciu v ekonomickej aktivite obyvateľstva obce dokresľuje i stav nezamestnanosti. Súčasný vývoj v evidencii nezamestnaných odzrkadľuje klesajúci trend v počte nezamestnaných v obci. V skupine nezamestnaných občanov predstavujú spravidla vyšší podiel muži a medzi dlhodobo nezamestnaných patria predovšetkým obyvatelia s ukončeným základným vzdelaním a vyučením v odbore, ktorí hľadajú najťažšie umiestnenie na trhu práce predovšetkým v skupine mužov.

Počet nezamestnaných

tabuľka č. 10

Rok	2010	2011	2012	2013	2014
Počet obyvateľov	115	101	90	85	82
+/-		-14	-11	-5	-3

Zdroj: ObÚ Kuklov

Vývoj počtu nezamestnaných

graf č. 6



Prejavom znižujúcej sa nezamestnanosti je naopak stúpajúca tendencia zamestnanosti. V porovnaní s ukazovateľmi za SR vykazuje obec Kuklov pozitívny trend v oblasti zvyšovania zamestnanosti, pri narastajúcom demografickom vývoji obyvateľstva a menej priaznivej vzdelanostnej štruktúre obyvateľstva.

Vzdelanostná štruktúra obyvateľstva

Vzdelanostná štruktúra obyvateľstva dáva predpoklad k ekonomickému rozvoju obce, vytvára možnosti na trhu práce a ovplyvňuje hospodársku aktivitu obce, najmä záujem o samostatné podnikanie. Jej úroveň má zásadný význam pre ďalší rozvoj obce.

V obci Kuklov je vzdelanostná úroveň v porovnaní s ukazovateľmi za SR menej priaznivá, čo vyplýva z vysokého podielu občanov so základným a učňovským vzdelaním bez maturity.

Medzi obyvateľmi, ktorí majú ukončené len základné vzdelanie prevládajú ženy, medzi obyvateľmi s učňovským vzdelaním bez maturity dominujú muži.

Hospodárenie obce

Obec ako samostatný územný samosprávny a správny celok, ako právnická osoba za podmienok ustanovených zákonom samostatne hospodári s vlastným majetkom a so svojimi zdrojmi. Majetkom obce sú vo všeobecnosti veci vo vlastníctve obce a majetkové práva.

Obecná samospráva môže ovplyvniť ekonomický rozvoj v obci viacerými spôsobmi:

- finančnými zdrojmi, ktorými disponuje v príjmovej časti rozpočtu,
- majetkom, ktorým disponuje a ktorý používa na zabezpečenie výkonu obecnej samosprávy,
- vytváraním podmienok pre rozvoj podnikania v obci pre podnikateľské subjekty budovaním technickej infraštruktúry, využívaním regulačných ekonomických a iných nástrojov,
- koordinačnou činnosťou, ktorou môže usmerňovať a ovplyvňovať podnikateľské aktivity a aj ostatných podnikateľských subjektov v obci a v jej okolí.

Obec môže priamo ovplyvňovať ekonomický rozvoj prostredníctvom rozpočtu a využitia obecného majetku.



Fiškálna decentralizácia prebiehajúca v ostatnom období spolu s postupným prenesením kompetencií na vyššie územné celky a obecné samosprávy výrazne zvyšujú zodpovednosť obecnej samosprávy a rozširujú oblasti, v ktorých môže obec plniť svoje úlohy.

Ročný rozpočet obce je základným finančným plánom, ktorý obec každoročne vypracováva a schvaľuje. V ročnom rozpočte vystupujú dve základné zložky a to ročné rozpočtové príjmy a ročné rozpočtové výdaje.

Príjmy rozpočtu obce

Stále príjmy obce zabezpečujú predovšetkým daňové príjmy, a to podielové i miestne (vrátane poplatkov). Minimálnym príjmom obce sú príjmy z využívania obecného majetku.

Príjmy rozpočtu obce Kuklov sú tvorené nasledovnými položkami:

- ✓ podielové dane – tvoria rozhodujúcu zložku príjmov obce, určujú podiel obce na daniach štátneho rozpočtu,
- ✓ miestne dane a poplatky,
- ✓ príjmy z využívania obecného majetku,
- ✓ dotácie.

Výdaje rozpočtu obce

Výdavková časť rozpočtu obce charakterizuje prístupy obecnej samosprávy k napĺňaniu samosprávnych kompetencií, a to pri dodržiavaní dvoch základných princípov:

- ❖ racionálnosť v nakladaní s finančnými prostriedkami,
- ❖ preferovaní rozvojových potrieb obce.

Výdavky rozpočtu obce predstavujú predovšetkým výdavky bežného rozpočtu obce, ktoré zabezpečujú plnenie funkcií obecnej samosprávy. Výrazný vplyv na zvyšovanie výdavkov bežného rozpočtu má rast cien energií, telekomunikačných, poštových služieb, kancelárskych potrieb a materiálu.

Výdavky rozpočtu obce boli v posledných rokoch členené nasledovne:

- ✓ mzdy a odvody,
- ✓ energie,
- ✓ odvoz odpadu,
- ✓ opravy a údržby,
- ✓ pohonné hmoty,
- ✓ kancelárske výdavky,
- ✓ telefón, poštovné,
- ✓ ostatné výdavky.

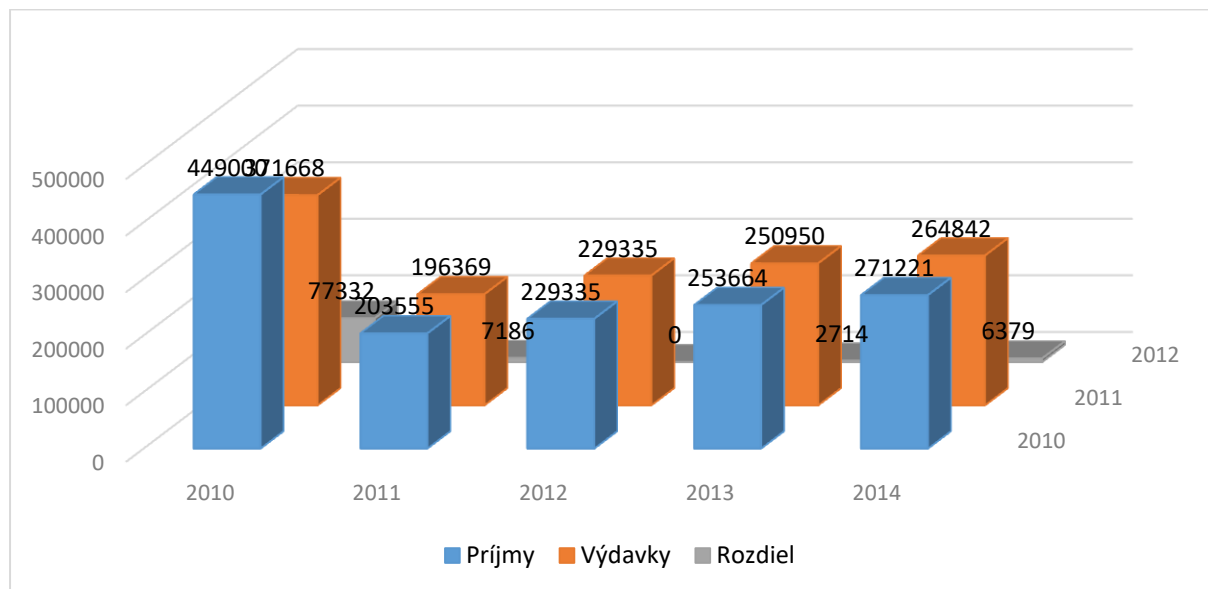
Rozpočet obce

tabuľka č. 11

Rok	Príjmy	Výdavky	Rozdiel
2010	449 000, 00	371 668, 00	77 332, 00
2011	203 555, 00	196 369, 00	7 186, 00
2012	229 335, 00	229 335, 00	0, 00
2013	253 664, 00	250 950, 00	2 714, 00
2014	271 221, 00	264 842, 00	6 379, 00

Rozpočet obce

Graf č. 7



SWOT Analýza

Swot analýza obce Kuklov bola použitá ako metóda, ktorá vychádza:

- ✓ z analýzy doterajšieho vývoja,
- ✓ súčasného stavu obce s uvedením jeho silných stránok,
- ✓ súčasného stavu obce s uvedením jeho slabých stránok,
- ✓ jeho potenciálnych rozvojových zdrojov – príležitostí (šancí),
- ✓ jeho potenciálnych ohrození rozvojových zámerov – hrozieb (rizík).

Pre definovanie základných prvkov SWOT analýzy obce boli využité:

- ✓ poznatky z doterajšieho vývoja a súčasného stavu vybavenia obce,
- ✓ rozvojové zámery obce,
- ✓ strategické ciele, ich priority a opatrenia.

Silné stránky obce predstavujú potenciálne faktory ďalšieho rozvoja obce vo všetkých základných oblastiach. Vytvárajú východiskovú základňu pre stanovenie reálnych rozvojových cieľov.

Slabé stránky obce predstavujú limitujúce faktory rozvojových zámerov a oblastí, na ktoré treba sústrediť pozornosť orgánov samosprávy.

Príležitosti (šance) sú faktormi, ktoré umožňujú pri ich využití naplnenie rozvojových zámerov obce, ich reálnosť a urýchlenie. Poznanie reálnych príležitostí je východiskom stanovenia splniteľných rozvojových cieľov.

Ohrozenia (riziká) predstavujú skutočnosti, ktoré môžu negatívne ovplyvniť resp. spomaliť realizáciu strategických cieľov rozvoja obce. Dôsledná analýza možností vzniku rizík na celospoločenskej i komunálnej úrovni predstavuje predovšetkým analýzu možností pri zabezpečovaní finančných zdrojov.

POLOHA OBCE A VÄZBA NA VONKAJŠIE OKOLIE	
SILNÉ STRÁNKY	SLABÉ STRÁNKY
<ul style="list-style-type: none"> • výhodná poloha obce vzhľadom na blízkosť k jednému z hlavných uzlov regiónu, ▪ umiestnenie obce umožňuje rozmanitosť dopravného spojenia, ▪ blízkosť napojenia obce na diaľnicu, ▪ priaznivé podmienky obce pre rozvoj sociálnej, spoločenskej a kultúrnej funkcie, 	<ul style="list-style-type: none"> ▪ potreba vypracovanie územného plánu obce, ▪ nejasné vlastnícke pomery u niektorých pozemkov v katastri obce, ▪ nevysporiadanosť pozemkov pod miestnymi komunikáciami.
PRÍLEŽITOSTI	OHROZENIA
<ul style="list-style-type: none"> ▪ využitie katastrálneho územia obce pre 	

bytovú, občiansku, spoločenskú i podnikateľskú výstavbu, <ul style="list-style-type: none"> možnosť kooperácie riešenia otázok a problémov regionálneho charakteru s okolitými obcami, možnosť využitia lokalizácie obce a výhodného dopravného spojenia obce k budovaniu priemyselných zón. 	<ul style="list-style-type: none"> nedostatok vlastných i verejných finančných zdrojov na financovanie projektov v rámci dopravnej infraštruktúry a občianskej vybavenosti, narušenie urbanistickej štruktúry realizáciou veľkých investícií, najmä do infraštruktúry, negatívny dopad realizovanej výstavby a rozmanitej dopravnej infraštruktúry na životné prostredie.
ENVIRONMENTÁLNE A ŽIVOTNÉ PROSTREDIE OBCE	
DEMOGRAFICKÝ VÝVOJ A ĽUDSKÉ ZDROJE	
SILNÉ STRÁNKY	SLABÉ STRÁNKY
<ul style="list-style-type: none"> takmer jednotná národnostná a náboženská štruktúra obyvateľstva, možnosť využívania školských zariadení v Skalici, Holíči a okresnom meste, umiestnenie významných zamestnávateľov priamo v obci, možnosť pracovných príležitostí v obci, Senici, Skalici, Malacky Bratislave a priemyselný park Lozorno, dostatočné dopravné spojenie do zamestnania, škôl, na kultúrne, športové a iné podujatia, predpoklady vybudovania ďalších bytových jednotiek. 	<ul style="list-style-type: none"> zhoršovanie vekovej štruktúry obyvateľstva (rast počtu obyvateľov v poproduktívnom veku a pokles vo veku predproduktívnom), zhoršovanie migračného vývoja spôsobeného príťažlivosťou a možnosťami blízkeho okolia obce, odchod mladých a vzdelaných ľudí z obce.
PRÍLEŽITOSTI	OHROZENIA
<ul style="list-style-type: none"> podpora bytovej výstavby, rast bytového fondu obce, najmä pre mladé rodiny, rekonštrukcia, prípadne dobudovanie kultúrnych a športových zariadení, vybudovanie nových bytových jednotiek, modernizácia predškolského zariadenia, rozšírenie a obnova existujúceho detského ihriska, vybudovanie zón rekreácie a oddychu. 	<ul style="list-style-type: none"> nepriaznivý ekonomický a sociálny vývoj v spoločnosti, ohrozené existenčné podmienky pre zabezpečenie rodiny, nepriaznivá veková a vzdelanostná štruktúra obyvateľstva (rast indexu starnutia), nedostatok finančných prostriedkov potrebných k realizácii zámerov.
SILNÉ STRÁNKY	SLABÉ STRÁNKY
<ul style="list-style-type: none"> blízkosť prírodných prvkov, dostatok priestorov pre budovanie zón 	<ul style="list-style-type: none"> všeobecný nezáujem obyvateľstva na zlepšovaní ŽP a odstraňovaní príčin, existencia zdrojov znečistenia vodných

rekreácie a oddychu, <ul style="list-style-type: none"> ▪ pripravená projektová dokumentácia k riešeniu problémov spojených s odkanalizovaním obce a intenzifikáciou ČOV pre potrebný počet ekvivalentov. 	zdrojov, <ul style="list-style-type: none"> ▪ nevyužitie výhodného prostredia, najmä v okolí obce pre budovanie rekreačných zón.
PRÍLEŽITOSTI	OHROZENIA
<ul style="list-style-type: none"> • využitie prírodného potenciálu na vytváranie nových a zveľaďovanie existujúcich rekreačných zón, ▪ ekologické partnerstvo obce s ohrozovateľmi životného prostredia (výrobné podniky pôsobiace v katastri obce), ▪ rozšírenie separovaného zberu odpadov a ich zhodnocovania, likvidácia divokých skládok, ▪ vybudovanie kompostovacieho zariadenia k zhodnocovaniu biologicky rozložiteľného odpadu obce, ▪ zvýšiť vedomie obyvateľstva vo sfére životného prostredia. 	<ul style="list-style-type: none"> ▪ ohrozovanie čistoty spodných vôd žumpami pri rodinných domoch, ▪ ohrozovanie bezpečnosti obyvateľov na štátnej ceste prechádzajúcou cez obec.

SOCIÁLNA (OBČIANSKA) INFRAŠTRUKTÚRA	
SILNÉ STRÁNKY	SLABÉ STRÁNKY
<ul style="list-style-type: none"> • dobrá úroveň bytovej vybavenosti obce s výraznou prevahou rodinných domov, ▪ perspektíva ďalšej bytovej výstavby, ▪ vybavenosť obce predškolským zariadením, ▪ existencia kultúrneho a športového zariadenia k spoločenskému využitiu obyvateľov obce, ▪ priestorovo vytvorené podmienky k dobudovaniu komunitných centier v obci. 	<ul style="list-style-type: none"> ▪ urbanisticky neusporiadané objekty občianskej a spoločenskej vybavenosti, zastaralé stavby, ▪ zhoršený technický stav obecných objektov, dlhodobé zanedbávanie ich údržby a opráv, ▪ potreba dobudovania zariadení a areálov pre mladšiu generáciu, ▪ neúplný základný sortiment ponuky tovarov a služieb v obci.
PRÍLEŽITOSTI	OHROZENIA
<ul style="list-style-type: none"> ▪ príprava projektovej dokumentácie, vybudovanie, prípadne rekonštrukcia komunitných centier obce (kultúrno-spoločenské, športové, spoločenské), ▪ pripravenosť pozemkov pre výstavbu bytovú, podnikateľskú i občiansku, ▪ dobudovanie inžinierskych sietí a príjazdových cestných komunikácií, ▪ usporiadanie urbanistickej štruktúry obce. 	<ul style="list-style-type: none"> ▪ stav prípravy projektov pre jednotlivé zámery a nedostatok finančných zdrojov, ▪ prípadná neúspešnosť projektov súvisiacich s rozvojom občianskej infraštruktúry, ▪ vysoký stupeň opotrebenia jednotlivých obecných objektov, potreba údržby, opráv, rekonštrukcií, ako aj zlepšenia vnútorného vybavenia, ▪ potreba súhlasu vlastníkov starých, najmä

	hospodárskych budov a pozemkov s ich využitím pre obecné účely.
ZÁUJMOVÉ ZDRUŽENIA, KULTÚRNE A SPOLOČENSKÉ AKTIVITY.	
SILNÉ STRÁNKY	SLABÉ STRÁNKY
<ul style="list-style-type: none"> ▪ existujúci kultúrny dom a ostatné priestory slúžiace k rozvíjaniu spoločenských aktivít, ▪ organizovanie kultúrnych podujatí za účasti detí ZŠ a MŠ a členov záujmových združení v obci, ▪ tradícia v usporadúvaní stretnutí a spoločenských podujatí spojených so zvyklosťami a tradíciami obce, ▪ spoluúčasť organizácií a združení na spoločenskom a kultúrnom dianí v obci 	<ul style="list-style-type: none"> ▪ potreba rekonštrukcie spoločenských zariadení a obnova ich vnútorného vybavenia, ▪ nedostatočná zapojenosť podnikateľských subjektov na kultúrno-spoločenských akciách, ▪ menší záujem mladších generácií o záujmovú činnosť, kultúrne a športové aktivity.
PRÍLEŽITOSTI	OHROZENIA
<ul style="list-style-type: none"> ▪ vytvorenie partnerstva obecnej samosprávy a záujmových združení v obci pri organizovaní obecných podujatí, ▪ rekonštrukcia budovy Miestneho osvetového strediska, ▪ vybudovanie športového areálu k univerzálnemu využitiu pre športové vyžitie občanov, ▪ pokračovanie v tradíciách obce v organizovaní kultúrnych a spoločenských podujatí. 	<ul style="list-style-type: none"> ▪ nedostatok finančných zdrojov na splnenie spoločenských, kultúrnych a športových zámerov, ▪ stagnujúci, prípadne nepriaznivý demografický vývoj (veková štruktúra), ▪ slabší záujem, najmä mladších občanov o činnosť v záujmových združeníach v obci.
EKONOMICKÉ PODMIENKY A PODNIKATEĽSKÉ PROSTREDIE	
SILNÉ STRÁNKY	SLABÉ STRÁNKY
<ul style="list-style-type: none"> • predpoklady rozvoja podnikania a rozširovania obchodu a služieb pre občanov v obci, ▪ dostatok pozemkov pre výstavbu objektov bytovej a občianskej vybavenosti obce, ▪ priaznivý podiel ekonomicky aktívneho obyvateľstva, ▪ obecný majetok, možnosti jeho efektívnejšieho využitia, vrátane podnikania s ním. 	<ul style="list-style-type: none"> ▪ potreba využitia verejných zdrojov a úverových prostriedkov (EÚ, SR), ▪ nepripravené projektové dokumentácie k žiadostiam z fondov EÚ, ▪ vysoký stupeň opotrebenia obecného majetku.

PRÍLEŽITOSTI	OHROZENIA
<ul style="list-style-type: none"> • zvýšenie finančnej a daňovej sily obce, ▪ priaznivé predpoklady pre čerpanie zo štrukturálnych fondov EÚ, ▪ racionalizačné opatrenia a program úspory nákladov v samospráve a obecných budovách. 	<ul style="list-style-type: none"> ▪ nedostatok finančných prostriedkov na rozvoj obce, ▪ neúspešné projekty na čerpanie finančných prostriedkov z rozpočtu SR a EÚ, ▪ celkový rast nákladov na činnosť samosprávy, najmä rast cien energií, služieb, nákladov na verejné účely obce a pod., ▪ neovplyvniteľné zásahy vyššej moci vyplývajúce z prírodných podmienok.

Swot analýza silných a slabých stránok, príležitostí a ohrození poskytla prehľad potenciálnych obmedzení i možností pri ďalšom rozvoji obce. Jej zhodnotenie umožnilo stanoviť nevyhnutné priority strategických cieľov v jednotlivých oblastiach a prijať opatrenia na zabezpečenie ich dosiahnutia. Analýza príležitostí a ohrození umožnila odhaliť doteraz nevyužitú šancu a súčasne definovať riziká, s ktorými sa samospráva môže v ďalšom období stretnúť.

2. Strategická časť

Strategická časť PHSR obsahuje víziu územia, formuláciu a návrh stratégie, výber a popis strategických cieľov v jednotlivých politikách - oblastiach rozvoja (sociálna oblasť, ekonomická – hospodárska oblasť, environmentálna oblasť), opatrenia a ich vecný, finančný a časový rámec. V podstate je do strategickej časti zahrnutá stratégia, programovanie, realizácia a finančný plán. Strategická časť dokumentu rozvoja obce Kuklov sa vzťahuje k časovému horizontu, v ktorom má zmysel hodnotiť dopady aktivít a projektov podporených jej rozvojovým programom (PHSR), čo predstavuje výhľad do roku 2030. Pre stanovenie stratégie je nevyhnutné rešpektovanie odhadov možných scenárov vývoja vyšších (nadmárodných, národných, regionálnych) úrovní pre strednodobé a dlhodobé časové horizonty.

Východiská pre odhady možných scenárov vývoja na nadnárodnej úrovni (Európska únia) sú deklarované predovšetkým v dokumente „Europa 2020“, v ktorom na stanovené ciele nadväzujú aj ukazovatele pre ich hodnotenie. Európska únia v dokumente deklaruje, že sústredí všetko svoje úsilie na preklopenie krízy a vytvorenie podmienok pre konkurencieschopnejšie hospodárstvo s vyššou mierou zamestnanosti. Prioritou stratégie „Europa 2020“ je dosiahnutie rastu, ktorý je inteligentný, udržateľný a inkluzívny.

A. Inteligentný rast - vytvorenie hospodárstva založeného na znalostiach a inovácii,

B. Udržateľný rast - podporovanie ekologickejšieho a konkurencieschopnejšieho hospodárstva, ktoré efektívnejšie využíva zdroje,

C. Inkluzívny rast - podporovanie hospodárstva s vysokou mierou zamestnanosti, ktoré zabezpečí hospodársku, sociálnu a územnú súdržnosť.

Európska únia si vo svojej stratégii do roku 2020 v dokumente „Europa 2020“ stanovila dosiahnutie piatich cieľov:

- 1. Zamestnanosť** - zvýšiť mieru zamestnanosti obyvateľov vo veku 20 až 64 rokov na 75 %,
- 2. Výskum a vývoj** - zvýšiť úroveň investícií do výskumu a vývoja na 3 % HDP,
- 3. Zmena klímy a energetická udržateľnosť** - znížiť emisie skleníkových plynov o 20 % (alebo za predpokladu širšej globálnej dohody až o 30 %) oproti úrovniam z roku 1990, získavať 20 % energie z obnoviteľných zdrojov, dosiahnuť 20-percentný nárast efektívnosti vo využívaní energie,
- 4. Vzdelávanie** - Znížiť mieru predčasného ukončenia školskej dochádzky pod 10 %, minimálne 40 % podiel obyvateľov vo veku 30 – 34 rokov, ktorí majú ukončené vysokoškolské vzdelanie,
- 5. Boj proti chudobe a sociálnemu vylúčeniu** - aspoň o 20 miliónov znížiť počet osôb, ktorým hrozí chudoba a sociálne vylúčenie.

Aby sa zabezpečilo plnenie týchto piatich cieľov, EÚ uplatňuje efektívny systém hospodárskeho riadenia, ktorý slúži na koordináciu politík na úrovni Únie a jednotlivých členských štátov. Neoddeliteľnou súčasťou tohto systému sú aj orgány miestnej samosprávy. Dialóg medzi vnútroštátnymi, regionálnymi a miestnymi orgánmi priblíži priority EÚ verejnosti a posilní v nej pocit zodpovednosti, ktorý je potrebný nato, aby sa do plnenia cieľov stratégie Európa 2020 zapojil každý.

V mnohých krajinách EÚ sú regionálne a miestne orgány zodpovedné za oblasti politiky súvisiace so stratégiou Európa 2020 – je tomu tak aj na Slovensku, kde miestne samosprávy majú zodpovednosť za svoje originálne a prevzaté kompetencie. Je nevyhnutné, aby si všetky úrovne verejnej správy uvedomovali potrebu efektívnej implementácie stratégie „Európa 2020“ na účely dosiahnutia inteligentného, udržateľného a inkluzívneho rastu a aby každý orgán splnil svoje úlohy pri uplatňovaní potrebných zmien.

Aplikáciu stratégie „Európa 2020“ pre jednotlivé členské krajiny sa snaží Európska únia konkretizovať v odporúčaniach pre jednotlivé krajiny. Podľa odporúčania pre Slovenskú republiku slovenské hospodárstvo zaznamenalo jednu z najrýchlejších obnov po finančnej kríze a čelí výzvam, ako je posilnenie domácej výroby základne, diverzifikácia zdrojov rastu, a zároveň konsolidácia dosiahnutého pokroku, pokiaľ ide o štrukturálne reformy a verejné financie. Po spomalení v roku 2013 hospodárska činnosť na Slovensku v roku 2014 opäťovne vzrástla. Napriek tomu sa očakáva, že podmienky na trhu práce sa budú zlepšovať len mierne. Na zlepšenie rastového potenciálu Slovenska sú potrebné ďalšie opatrenia. Takisto by sa mali zintenzívniť reformy v oblastiach ako je zamestnanosť, vzdelávanie, podnikateľské prostredie a inovácia, energetika a verejná správa. Hoci celkový deficit verejných financií v roku 2013 dosiahol 2,8 % HDP a očakáva sa, že aj v nadchádzajúcich rokoch zostane pod úrovňou 3 % HDP, korekcia nadmerného deficitu nesie so sebou riziká. Okrem toho sa vláda plánuje naďalej zameriavať na rastovo orientované výdavky, avšak poskytnuté údaje tento cieľ úplne nepotvrdzujú. Odporúčania Európskej komisie pre Slovenskú republiku na rok 2014 v skratke: Komisia vydala šesť odporúčaní pre jednotlivé krajiny určené Slovensku, aby tak pomohla zlepšiť jeho hospodársku výkonnosť. Týkajú sa týchto oblastí: verejné financie, dane, trh práce, vzdelávanie a odborná príprava, sieťové odvetvia, podnikateľské prostredie a efektívnosť verejnej správy.

Strategické ciele obce

Naplnenie dlhodobej vízie rozvoja obce Kuklov vedie cez stanovenie a plnenie strategických cieľov rozvoja obce, ich priorít a opatrení. Tieto boli stanovené predovšetkým na základe problémov, ich príčin a dôsledkov v súčasnom stave obce.

Pre naplnenie dlhodobej vízie boli v PHSR obce Kuklov stanovené nasledovné strategické ciele:

Schéma strategických cieľov PHSR obce Kuklov:



Základným predpokladom pre splnenie stanovených cieľov je získanie potrebných finančných zdrojov. Ide najmä o financie z verejných fondov, resp. z fondov Európskej únie. Ďalším predpokladom pre úspešné splnenie strategických cieľov je dôsledné vypracovanie a predkladanie programových zámerov a zdôvodnených žiadostí o pridelenie finančných prostriedkov na príslušné inštitúcie.

<i>Rozvojová vízia obce</i>

Rozvojová vízia obce predstavuje takmer zidealizované predstavy obyvateľov obce i manažmentu obecnej samosprávy o tom, ako by obec v dlhodobom horizonte mala vyzerať, ako by mali jej obyvatelia v nej žiť, ako by sa mali v obci cítiť, akú kvalitu života by im obec mala v budúcnosti ponúknuť. Je to vízia predovšetkým pre ekonomicky aktívnu a

mladú generáciu obce, ale i vízia pre pokojný a zabezpečený život občanov v poproduktívnom veku.

Predstava alebo rozvojová vízia obce je prvým krokom pre stanovenie žiadaných rozvojových potrieb a vo vecnej rovine slúži na stanovenie dlhodobých i krátkodobých cieľov, priorít a opatrení, ktoré sa v dlhodobom programovom dokumente obce ďalej rozpracovávajú do konkrétnej vecnej podoby.

Vízia obce vychádza z predstáv obyvateľov vyslovených v ankete, na verejných zhromaždeniach občanov i pri iných príležitostiach a aj zo zámerov obecnej samosprávy a jej volených predstaviteľov.

Formulár č. S 1 – Plánovací formulár – Vízia (povinný v predpísanej štruktúre)

Vízia
<i>Obec Kuklov má potenciálne predpoklady byť pre svojich občanov miestom pre pokojné bývanie, v zdravom a čistom prostredí. Vízia bude pokračovaním kresťanských a rodinných tradícií v rozvoji a živote obce. Cieľom je postupné využitie prírodného potenciálu obce so zabezpečením jej ekologickej stability, vybudovanie obce urbanisticky usporiadanej, zabezpečenej bytovou a občianskou vybavenosťou, s potrebnou technickou a sociálnou infraštruktúrou. Naplnenie cieľovej rozvojovej vízie by malo priniesť nové možnosti pre rozvoj podnikania, vznik pracovných príležitostí v obci a jej okolí, priaznivé podmienky pre materiálne zabezpečený a duchovne bohatý život. Obec by mala poskytovať svojim obyvateľom priaznivé podmienky pre záujmové, kultúrne, športové a iné vyžitie, ako aj možnosti oddychu a rekreácie, pri primeranom zdravotnom a sociálnom zabezpečení. Neoddeliteľnou súčasťou rozvojovej vízie obce je i vybudovanie občianskej spoločnosti na princípoch spolužitia aktivity a solidarity, s dobrými medziľudskými vzťahmi.</i>

Formulár č. S 2 – Tabuľka strategických cieľov a opatrení (povinný v predpísanej štruktúre)

Prioritné oblasti			
1.Prioritná oblasť sociálna	2.Prioritná oblasť ekonomická	3.Prioritná oblasť environmentálna	4.Prioritná oblasť inštitucionálna
Ciele prioritných oblastí			
Cieľom je starostlivosť o ľudské zdroje a zvýšenie ich kvality	Cieľom je udržanie ekonomickej výkonnosti a zvyšovanie konkurencieschopnosti	Cieľom je ochrana a tvorba životného prostredia	Cieľom je skvalitňovanie verejnej správy
Opatrenia prioritných oblastí			
1.1 Rekonštrukcia kultúrnych budov	2.1 Rekonštrukcia a výstavba miestnych komunikácií	3.1 Vybudovanie splaškovej kanalizácie v obci a v miestnych častiach	4.1 Aktualizácia rozvojových dokumentov

1.2 Organizácia a podpora kultúrnych podujatí .	2.2 Rekonštrukcia obecných budov	3.2 Projekt osvetý, vzdelávania a propagácie separovaného zberu.	4.2 Konceptia financovania aktivít a projektov
1.3 Výstavba viacúčelového ihriska	2.3 Vybudovanie kamerového systému v obci	3.3 Vytvorenie zberného dvora na zber a triedenie separovaného odpadu	4.3 Využívanie medzinárodnej spolupráce
1.4 Vybudovanie komunitného centra	2.4 Revitalizácia budovy Základnej školy a Materskej školy		
	2.5 Zateplenie multifunkčnej budovy		

3.Programová časť

Programová časť PHSR nadväzuje na strategickú časť a obsahuje najmä zoznam opatrení a projektov na zabezpečenie realizácie programu rozvoja obce. Programová časť PHSR obce Kuklov obsahuje celkový prehľad projektov v jednotlivých oblastiach stratégie a základný návrh ukazovateľov je hodnotenie programu rozvoja.

Po schválení PHSR a jeho aktualizácii (po schválení jednotlivých operačných programov) sa pozornosť obce sústreďí na hľadanie možností financovania jednotlivých projektov a efektívne využívanie týchto možností.

Akčný plán

Celkový prehľad programu rozvoja obce Kuklov

tabuľka č. 12

Op.	Projekt obce	2015	2016	2017	2018	2019	2020
1	1.1. Rekonštrukcia kultúrnych budov						
	1.2 Organizácia a podpora kultúrnych podujatí						
	1.3 Výstavba viacúčelového ihriska						
	1.4 Vybudovanie komunitného centra						
2	2.1 Rekonštrukcia a výstavba miestnych komunikácií						
	2.2 Rekonštrukcia obecných budov						
	2.3 Vybudovanie kamerového systému v obci.						
	2.4 Revitalizácia budovy Základnej školy a Materskej školy						
	2.5 Zateplenie multifunkčnej budovy						
3	3.1 Vybudovanie splaškovej kanalizácie v obci a v miestnych častiach						
	3.2 Projekt osvetly, vzdelávania a propagácie separovaného zberu.						
	3.3 Vytvorenie zberného dvora na zber a triedenie separovaného odpadu						
4	4.1 Aktualizácia rozvojových dokumentov						
	4.2 Koncepcia financovania aktivít a projektov						
	4.3 Využívanie medzinárodnej spolupráce						

Vecné vymedzenie projektov – Prioritná oblasť sociálna

tabuľka č. 13

Opatrenie	Ciele opatrenia
1.1 Rekonštrukcia kultúrnych budov	Túto oblasť zabezpečuje obec v rámci svojich kompetencií, pre skvalitnenie a perspektívne dobudovanie služieb však môže využiť aj mimorozpočtové zdroje financovania.
1.2 Organizácia a podpora kultúrnych podujatí .	Obec má veľkú históriu v organizovaní kultúrnych podujatí a plánuje pokračovať aj v nasledujúcom období.
1.3 Výstavba viacúčelového ihriska	Obec plánuje v nasledujúcich rokoch zlepšiť podmienky obyvateľov v oblasti športovania.

Vecné vymedzenie projektov – Prioritná oblasť ekonomická

tabuľka č. 14

<i>Opatrenie</i>	<i>Ciele opatrenia</i>
2.1 Rekonštrukcia a výstavba miestnych komunikácií.	Cieľom je zabezpečiť celoročnú dostupnosť, bezpečnosť a udržiavanie miestnych komunikácií, chodníkov a verejných priestranstiev. Verejný priestor a starostlivosť oň je kompetenciou samosprávy a je možné kombinovať rozpočtové a mimorozpočtové zdroje financovania.
2.2 Rekonštrukcia obecných budov	Cieľom opatrenia je postupná rekonštrukcia verejných budov zameraná hlavne na ich energetickú efektívnosť.
2.3 Vybudovanie kamerového systému v obci.	Vytváranie podmienok pre bezpečnosť v obci.
2.4 Revitalizácia budovy Základnej školy a Materskej školy	Cieľom je zlepšenie podmienok v školských areáloch.
2.5 Zateplenie multifunkčnej budovy	Cieľom je zlepšiť energetickú efektívnosť budovy.

Vecné vymedzenie projektov – Prioritná oblasť environmentálna

tabuľka č. 15

<i>Opatrenie</i>	<i>Ciele opatrenia</i>
3.1 Vybudovanie splaškovej kanalizácie v obci a v miestnych častiach	Investičný projekt dobudovania environmentálnej infraštruktúry ako podmienky pre kvalitu života v tejto oblasti.
3.2 Projekt osvetly, vzdelávania a propagácie separovaného zberu.	Cieľom opatrenia je zvyšovanie efektivity odpadového hospodárstva v obci.
3.3 Vytvorenie zberného dvora na zber a triedenie separovaného odpadu	Cieľom je zvyšovanie efektivity odpadového hospodárstva.

Vecné vymedzenie projektov – Prioritná oblasť inštitucionálna

tabuľka č. 16

<i>Opatrenie</i>	<i>Ciele opatrenia</i>
4.1 Aktualizácia rozvojových dokumentov	Sledovanie demografických údajov bude jedným z ukazovateľov pre aktualizáciu rozvojovej dokumentácie v strednodobom horizonte.
4.2 Koncepcia financovania aktivít a projektov	V rámci projektu bude spracovaná koncepcia zhodnocujúca všetky možnosti a organizačno-ekonomické modely pre multizdrojové financovanie investičných, ale aj neinvestičných aktivít obce v rokoch 2014-2020 s výhľadom do roku 2030.
4.3 Využívanie medzinárodnej spolupráce	Neinvestičný projekt s charakterom trvalej činnosti.

Plnenie hlavných strategických cieľov dlhodobého rozvoja obce sa realizuje stanovením ich priorít a definovaním jednotlivých konkrétnych opatrení, ktoré sa premietajú do projektov a projektových zámerov.

Vzhľadom na veľkosť obce a rozsah plánovaných aktivít bude obecná samospráva realizovať riešenie uvedených zámerov predovšetkým predkladaním žiadostí na dotácie zo štátnych fondov a z príslušných fondov Európskej únie.

Plnenie strategických cieľov rozvoja obce, stanovených priorít a prijatých opatrením bude rozhodujúcim spôsobom ovplyvňovať postup výstavby veľkých nadregionálnych a celoštátnych investícií v katastrálnom a záujmovom území obce.

Aktualizácia stanovených priorít a prijatých opatrení, pri dodržaní hlavných strategických cieľov rozvoja, bude uskutočňovať obecná samospráva pri každoročnom stanovení hlavných úloh samosprávy a spracovaní obecného rozpočtu. Základom bude stav prípravy jednotlivých projektov a reálne predpoklady na získanie potrebných finančných prostriedkov.

Súbor ukazovateľov výsledkov a dosahov vrátane východiskových a cieľových hodnôt

Súčasťou programovej časti je aj stanovenie ukazovateľov pre hodnotenie PHSR.

Ukazovatele výsledkov a dopadov pre PHSR sú spracované v prehľade vo formulári P2.

Výstupy projektu predstavujú práce, služby a tovary, ktoré boli financované počas realizácie aktivít projektu vyjadrené z finančného a vecného hľadiska.

Výsledok projektu (výstup programu) predstavuje okamžitý efekt realizácie aktivít projektu (výstupy z aktivít), ktorý je k dispozícii pre cieľovú skupinu alebo predstavuje služby poskytnuté cieľovej skupine.

Dopad predstavuje vyjadruje dlhodobý efekt intervencie na danú prioritnú oblasť alebo cieľovú skupinu, ktorý je mimo priamej a výlučnej kontroly subjektu zodpovedajúceho za realizáciu projektu.

Ukazovatele výstupu sú obvykle priradené k jednotlivým projektom. Označujú hmatateľné produkty, bezprostredne dosiahnuté realizáciou jednej alebo viacerých aktivít, vyjadrené v merateľných fyzických alebo peňažných jednotkách. Odrážajú skutočnosť, že niečo bolo vytvorené, vyprodukované, zriadené, zrealizované.

Ukazovatele výsledku vyjadrujú priamy hmatateľný efekt projektu na cieľovú skupinu projektu bezprostredne po ukončení realizácie projektu a merajú bezprostredný následok, ktorý bol vyvolaný výstupom (preto je medzi výstupom a výsledkom logická väzba).

Ukazovatele dopadu vyjadrujú dlhodobý efekt intervencie na územie a cieľovú skupinu, následky dosiahnutých výsledkov projektu, teda príspevok k riešeniu cieľov stanovených pre prioritnú oblasť, potrieb cieľovej skupiny alebo k odstraňovaniu prekážok či využívaniu potenciálu rozvoja územia (preto je medzi výsledkom a dopadom logická väzba).

Z tohto hľadiska preto nemusí byť dosiahnutie strategického cieľa vyjadrené ukazovateľmi dopadu, ale môže byť vyjadrené aj vhodnými ukazovateľmi výsledku. Pre oblasť hodnotenia dopadov pre PHSR obce Kuklov boli ako východiskové hodnoty dopadových ukazovateľov stanovené dopadové ukazovatele na nulovej úrovni a hodnotenie dopadov sa uskutočňuje k termínu roku 2020.

Formulár č. P 2 – Tabuľka ukazovateľov výsledkov, dopadov (povinný v predpísanej štruktúre)

Typ ukazovateľa	Názov ukazovateľa	Definícia	Informačný zdroj	Merná jednotka	Východisková hodnota	Cieľová hodnota	
					2014	2017	2020
1.1 Rekonštrukcia kultúrnych budov							
Hlavné – Core ukazovatele: - Výstupu - Výsledku - dopadu	Výstup	Náklady na zrealizované stavebné práce	Obec	Euro	0	25 000	50 000
	Výsledok	Nové bytové jednotky	Štatistika	Počet	0	5	10

	<i>Dopad</i>	<i>Zlepšenie podmienok bývania</i>	<i>Databáza DATAcube</i>	<i>Počet</i>	<i>0</i>	<i>0</i>	<i>1</i>
1.2 Organizácia a podpora kultúrnych podujatí							
<i>Hlavné – Core ukazovatele:</i> - Výstupu - Výsledku - dopadu	<i>Výstup</i>	<i>Náklady na poskytnuté služby</i>	<i>Obec</i>	<i>Euro</i>	<i>0</i>	<i>15 000</i>	<i>30 000</i>
	<i>Výsledok</i>	<i>Počet aktivít/ročne</i>	<i>Obec</i>	<i>Počet</i>	<i>0</i>	<i>10</i>	<i>20</i>
	<i>Dopad</i>	<i>Zrealizované projekty pre zlepšenie podmienok kultúry</i>	<i>Štatistika</i>	<i>Počet</i>	<i>0</i>	<i>1</i>	<i>2</i>
1.3 Výstavba viacúčelového ihriska							
<i>Hlavné – Core ukazovatele:</i> - Výstupu - Výsledku - dopadu	<i>Výstup</i>	<i>Náklady na realizáciu ihriska</i>	<i>Obec</i>	<i>Euro</i>	<i>0</i>	<i>5 000</i>	<i>10 000</i>
	<i>Výsledok</i>	<i>Počet športových podujatí/ročne</i>	<i>Obec</i>	<i>Počet</i>	<i>12</i>	<i>24</i>	<i>36</i>
	<i>Dopad</i>	<i>Zrealizované projekty pre zlepšenie športových podmienok</i>	<i>Štatistika</i>	<i>Počet</i>	<i>0</i>	<i>0</i>	<i>1</i>
2.1 Rekonštrukcia a výstavba miestnych komunikácií.							
<i>Hlavné – Core ukazovatele:</i> - Výstupu - Výsledku - dopadu	<i>Výstup</i>	<i>Náklady na poskytnuté služby</i>	<i>Obec</i>	<i>Euro</i>	<i>0</i>	<i>20 000</i>	<i>40 000</i>
	<i>Výsledok</i>	<i>Projektová dokumentácia</i>	<i>Obec</i>	<i>Kus</i>	<i>0</i>	<i>4</i>	<i>8</i>
	<i>Dopad</i>	<i>Pripravované projekty technickej infraštruktúry</i>	<i>Štatistika</i>	<i>Počet</i>	<i>0</i>	<i>0</i>	<i>1</i>
2.2 Rekonštrukcia obecných budov							
<i>Hlavné – Core ukazovatele:</i> - Výstupu - Výsledku - dopadu	<i>Výstup</i>	<i>Náklady na realizované stavebné práce</i>	<i>Obec</i>	<i>Euro</i>	<i>0</i>	<i>25 000</i>	<i>25 000</i>
	<i>Výsledok</i>	<i>Zlepšenie energetickej náročnosti budovy</i>	<i>Obec</i>	<i>%</i>	<i>0</i>	<i>30</i>	<i>30</i>

	Dopad	Projekty energetickej efektívnosti	Databáza DATAcube	počet	0	0	1
2.3 Vybudovanie kamerového systému v obci.							
Hlavné – Core ukazovatele: - Výstupu - Výsledku - dopadu	Výstup	Náklady na dodaný tovar	Obec	Euro	0	0	15 000
	Výsledok	Nové monitorované miesta	Obec	Počet	0	0	10
	Dopad	Zníženie kriminality	Štatistika	%	0	0	8
2.4 Revitalizácia budovy Základnej školy a Materskej školy							
Hlavné – Core ukazovatele: - Výstupu - Výsledku - dopadu	Výstup	Náklady na realizované stavebné práce	Obec	Euro	0	2 000	4 000
	Výsledok	Kapacita podporených škôl/dieťa	Obec	Počet	0	100	200
	Dopad	Počet podporených zariadení školskej infraštruktúry	Štatistika	Počet	0	1	2
2.5 Zateplenie multifunkčnej budovy							
Hlavné – Core ukazovatele: - Výstupu - Výsledku - dopadu	Výstup	Náklady na realizované stavebné práce	Obec	Euro	0	0	10 000
	Výsledok	Zlepšenie energetickej náročnosti budovy	Obec	%	0	0	30
	Dopad	Projekty energetickej efektívnosti	Databáza DATAcube	počet	0	0	1
3.1 Vybudovanie splaškovej kanalizácie v obci a v miestnych častiach							
Hlavné – Core ukazovatele: - Výstupu - Výsledku - dopadu	Výstup	Náklady na realizované stavebné práce	Obec	Euro	0	0	2000000
	Výsledok	Dĺžka novovybudovanej siete	Obec	M	0	0	(bude doplnení)
	Dopad	Zrealizované projekty v oblasti budovania vodovodnej siete	Databáza DATAcube				

3.2 Projekt osvetu, vzdelávania a propagácie separovaného zberu.							
Hlavné – Core ukazovatele: - Výstupu - Výsledku - dopadu	Výstup	Náklady na realizované stavebné práce	Obec	Euro	0	0	23 000
	Výsledok	Zvýšenie množstva vyseparovaných komunálnych odpadov	Štatistika	t/rok	0	0	110
	Dopad	Zrealizované projekty v oblasti separovaného zberu odpadu	Databáza DATAcube	počet	0	0	1
3.3 Vytvorenie zberného dvora na zber a triedenie separovaného odpadu							
Hlavné – Core ukazovatele: - Výstupu - Výsledku - dopadu	Výstup	Náklady na realizované stavebné práce	Obec	Euro	0	0	5000
	Výsledok	Počet vytvorených miest	Obec	Počet	0	0	5
	Dopad	Zvýšenie efektivity odpadového hospodárstva	Štatistika	Počet	0	0	1
4.1 Aktualizácia rozvojových dokumentov							
Hlavné – Core ukazovatele: - Výstupu - Výsledku - dopadu	Výstup	Poskytnuté služby -náklady	Obec	Euro	0	2500	2500
	Výsledok	Počet aktualizovaných dokumentov	Obec	Počet	0	2	2
	Dopad	Zvýšenie efektivity kontrolovania a dodržiavania plánov	Obec	%	0	50	50
4.2 Koncepcia financovania aktivít a projektov							
Hlavné – Core ukazovatele: - Výstupu - Výsledku - dopadu	Výstup	Poskytnuté služby -náklady	Obec	Euro	0	1500	1500
	Výsledok	Počet aktualizovaných dokumentov	Obec	Počet	0	2	2
	Dopad	Počet vypracovaných žiadostí	Štatistika	Počet	0	6	6
4.3 Využívanie medzinárodnej spolupráce							

Hlavné – Core ukazovatele: - Výstupu - Výsledku - dopadu	Výstup	Poskytnuté služby -náklady	Obec	Euro	0	3000	6000
	Výsledok	Počet pripravených projektov	Obec	Počet	0	3	3
	Dopad	Počet realizovaných projektov	Štatistika	Počet	0	0	1

4. Realizačná časť

Realizačná časť PHSR nadväzuje na programovú časť vo väzbe na program a navrhnuté ukazovatele. Realizačná časť obsahuje najmä východiská, popis organizačného zabezpečenia, popis komunikačnej stratégie PHSR k jednotlivým cieľovým skupinám a popis systému monitorovania a hodnotenia plnenia programu rozvoja obce.

Popis organizačného zabezpečenia

Orgánmi obce sú obecné zastupiteľstvo a starosta obce. Orgánmi obce sú zo zákona obecné zastupiteľstvo a starosta. Obecné zastupiteľstvo je zastupiteľský zbor obce zložený z poslancov. Najvyšším výkonným orgánom je starosta obce ako predstaviteľ obce. Starosta je štatutárnym orgánom, ktorý vystupuje v majetkovoprávných vzťahoch obce a v pracovnoprávných vzťahoch zamestnancov obce, v administratívno-právných vzťahoch je správnym orgánom. Výkonným orgánom starostu a zastupiteľstva je obecný úrad. Zriadené sú i komisie a je zastúpená aj funkcia zástupcu starostu a hlavného kontrolóra.

Obecný úrad vykonáva činnosti spojené so zabezpečením riadneho chodu a naplnením aktivít obce.

Zabezpečenie činností na úrovni programu

tabuľka č. 17

Činnosť	ObZ	Starosta	Komisia ObZ	ObÚ	Kontrolór/Audit
Financovanie	schvaľuje	riadi	hodnotí	vykonáva	
Implementácia	schvaľuje	riadi	hodnotí	vykonáva	
Hodnotenie	schvaľuje	riadi		vykonáva	
Monitoring	schvaľuje	riadi	hodnotí	vykonáva	
Kontrola	schvaľuje	riadi	navrhne	vykonáva	Vykonáva

V podmienkach obce Kuklov obecny úrad zabezpečuje výkon činností súvisiacich s realizáciou PHSR. Rozsah činností ObÚ podľa platného organizačného poriadku zodpovedá základným požadovaným činnostiam vo vzťahu k PHSR na úrovni programu aj na úrovni jednotlivých projektov. V obci je zabezpečený plynulý tok informácií a zabezpečenie činností potrebných pre realizáciu PHSR, ako aj činností v rámci projektového cyklu na úrovni jednotlivých projektov, vrátane procesov s externými subjektami (príprava projektovej dokumentácie, príslušné povolenia, proces verejného obstarávania, dodávky služieb, tovarov a stavebných prác) a prípravu žiadostí o doplnkové zdroje financovania (vrátane zainteresovania externých subjektov v prípade nedostatočnej kapacity ObÚ). Existujúca kapacita organizačného zabezpečenia realizácie obce Kuklov je zabezpečená v dostatočnej miere v rámci celého projektového cyklu.

Zabezpečenie činností projektového cyklu

tabuľka č. 18

Činnosť	ObZ	Starosta	Komisia ObZ	ObÚ	Externé subjekty
Fundraising		<i>vykonáva</i>			<i>Vykonáva</i>
Identifikácia	<i>schvaľuje</i>		<i>navrhuje</i>	<i>spolupracuje</i>	<i>Vykonáva</i>
Príprava				<i>vykonáva</i>	<i>Vykonáva</i>
Financovanie	<i>schvaľuje</i>		<i>hodnotí</i>	<i>vykonáva</i>	<i>Spolupracuje</i>
Kontraktácia		<i>vykonáva</i>		<i>spolupracuje</i>	
Implementácia				<i>vykonáva</i>	<i>Vykonáva</i>
Monitorovanie	<i>schvaľuje</i>		<i>hodnotí</i>	<i>vykonáva</i>	<i>Vykonáva</i>
Korekcie	<i>schvaľuje</i>		<i>navrhuje</i>	<i>vykonáva</i>	<i>Vykonáva</i>

Komunikácia a publicita

Zabezpečenie realizácie PHSR je dosahované koordinovaným prístupom a spoluprácou. Rôzne formy komunikácie budú súčasťou každého z pripravovaných a realizovaných projektov PHSR v rámci informovanosti a publicity alebo v rámci komunikácie zainteresovaných cieľových skupín pri príprave a realizácii jednotlivých projektov.

Hlavným cieľom komunikačnej stratégie je komunikácia s občanmi a dosiahnutie stavu, aby bol každý občan o všetkých súvislostiach, ktoré pre neho z PHSR a jeho realizácie vyplynú, informovaný včas, v dostatočnom rozsahu a primeranou formou. **Podstatný a**

hlavný nástroj komunikácie obce predstavuje webová stránka obce www.obeckuklov.sk so sprievodnými komunikačnými kanálmi: informačná tabuľa, rozhlas, noviny. Komunikácia vo vzťahu k PHSR je okrem cieľovej skupiny „obyvatelia“ zameraná na dve cieľové podskupiny: organizácie, zamestnanci. Komunikácia so strategickými sociálno-ekonomickými partnermi a organizáciami je obsahom jedného z projektov PHSR na roky 2014-2020 a bude prebiehať kontinuálne v rámci tohto projektu a nepotrebuje žiadne mimoriadne opatrenia. Komunikácia so zamestnancami je súčasťou ich bežnej činnosti a nepotrebuje žiadne mimoriadne opatrenia.

Všestranným nástrojom komunikácie, ale aj hodnotenia, monitorovania a kontroly je „Materiál na rokovanie obecného zastupiteľstva“. Vstupné údaje pripravujú v dostatočnom predstihu zamestnanci obecného úradu, na príprave materiálu sa stanoviskami podieľajú komisie zastupiteľstva ako poradné orgány ObZ, stanovisko k materiálu dáva v prípade potreby kontrolór/audit, rokujú o ňom poslanci obecného zastupiteľstva, materiál je verejne prístupný a obecné zastupiteľstvo je verejné (o zastupiteľstve je informované obyvateľstvo a organizácie všetkými informačnými kanálmi).

Počas programového obdobia 2014-2020 sú naplánované 3 aktivity na predloženie tohto typu materiálu do obecného zastupiteľstva:

- aktivity týkajúce sa samotného procesu informovanosti a schvaľovania dokumentu
- aktivity týkajúce sa každoročného hodnotenia dokumentu PHSR
- aktivity týkajúce sa schvaľovania nových akčných plánov PHSR a schvaľovania rozpočtov pre navrhované projektové zámery vrátane prípadných korekcií

Z hľadiska efektivity nie je vylúčené ani spojenie aktivity týkajúcej sa hodnotenia PHSR za daný rok s návrhom nového akčného plánu.

Formulár č. R 3 – Záznam z monitorovania (povinný v predpísanej štruktúre)

Monitorovanie a hodnotenie

Správa o plnení akčného plánu obce Kuklov k 30. 04. 2015 bola spracovaná v zmysle Programu hospodárskeho a sociálneho rozvoja obce Kuklov na obdobie 2014-2020. Cieľom monitoringu akčného plánu obce je zostaviť komplexnú informáciu o tom, ako s plnia opatrenia navrhnuté v PHSR obce počas celého obdobia platnosti dokumentu v rokoch 2014-2020. Tieto údaje sú k dispozícii pre samosprávu a širokú verejnosť.

Akčný plán obce Kuklov je zoradený podľa priorít, oblastí a opatrení. Ku každému opatreniu je priradený garant – odborný útvar Obecného úradu, ktoré úlohou je zabezpečiť realizáciu navrhnutých aktivít a monitorovať ich plnenie. Odpočet aktivít v akčnom pláne je spracovaný z pohľadu obce Kuklov.

Aktuálna verzia akčného plánu bude dostupná na webovej stránke: www.obeckuklov.sk
Pripomienky k akčnému plánu obce je možné zaslať e-mailom na adresu: obeckuklov@stonline.sk

Ďalší monitoring k akčnému plánu sa uskutoční dňa: 30. 10. 2015

Formulár č. R 5 – Plán hodnotenia a monitorovania (povinný v predpísanej štruktúre)

Plán priebežných hodnotení PHSR na programové obdobie 2014-2020		
Typ hodnotenia	Vykonať prvýkrát	Dôvod vykonania/periodocita
Strategické hodnotenie	2017	V zmysle príslušných ustanovení Zákona NRSR 539/2008 Z.z. o podpore regionálneho rozvoja .
Tematické hodnotenie časti PHSR	2017	Ak bola téma identifikovaná ako riziková vo výročnej monitorovacej správe za predchádzajúci PHSR
Ad hoc mimoriadne hodnotenie		Pri značnom odklone od stanovených cieľov a/alebo zmene stanovených cieľov jednotlivých prioritných oblastí a/alebo zmene hodnôt ukazovateľov. Pri návrhu na revíziu PHSR.
Ad hoc hodnotenie celého PHSR alebo jeho časti	2020	Na základe rozhodnutia starostu o príprave hospodárskeho a sociálneho rozvoja na programové obdobie 2020-2027.

5. Finančná časť

Finančný plán predstavuje indikatívne kvalifikované odhady pre rozpočty jednotlivých projektov, v prípadoch kde to bolo možné priamo rozpočtované náklady. Indikatívne odhady sa budú upresňovať pri prvej aktualizácii dokumentu, ktorá sa očakáva v druhej polovici roka 2015 po definitívnom schválení všetkých operačných programov Programového obdobia 2014-2020 a systému finančného riadenia EŠIF.

Finančné zabezpečenie

Obec samostatne rozhoduje a uskutočňuje všetky úkony súvisiace so správou obce a jej majetku. Osobitný zákon upravuje jej všetky záležitosti ako aj samosprávnú pôsobnosť. Obec financuje svoje potreby predovšetkým z vlastných príjmov, zo štátnych dotácií, ako aj z ďalších zdrojov.

Obec využíva príležitosti v oblasti podávania žiadostí a projektov o nenávratné zdroje financovania a prostriedky z fondov EÚ, zo štátnych, regionálnych alebo iných možných zdrojov.

Formulár č. F 3 – Model viaczdrojového financovania – intervenčná matica (povinný v predpísanej štruktúre)

Viaczdrojové financovanie							
Prioritná oblasť	Celkové náklady	Verejné zdroje					Súkromné zdroje
		EÚ	Štát	VÚC	Obec	Spolu	
Oblasť I.	135.000						
1.1	75 000		71 000		4 000		
1.2	45 000		42 000		3 000		
1.2	15 000		14 000		1 000		
Oblasť II.	151. 000						
2.1	60 000		57 000		3 000		
2.2	50 000		47 000		3 000		
2.3	15 000		14 000		1 000		
2.4	20 000		19 000		1 000		
2.5	6 000		5 700		300		
Oblasť III.	2. 028 000						
3.1	2 000 000		1 900 000		1 00 000		
3.2	23 000		21 000		2 000		
3.3	5 000		4 700		300		
Oblasť IV.	17. 000						
4.1	5 000		4 700		300		
4.2	3 000		2 800		200		
4.3	9 000		8 500		500		

Zdroj: vlastné spracovanie

Formulár č. F 5 – Indikatívny rozpočet - sumarizácia (povinný v predpísanej štruktúre)

	Rok										
	2014	2015	2016	2017	2018	2019	2020	2021	2022	2023	Spolu
I.Oblasť-sociálna	0,28	0,10	0,18	0,5	0,11	0,10	0,15	0,11	0,19	0,13	1,85 mil. €
II.Oblasť-ekonomická	0,22	0,03	0,01	0,20	0,09	0,28	0,21	0,15	0,11	0,13	1,43 mil. €
III.Oblasť-environmentálna	0,14	0,07	0,10	0,05	0,03	0,07	0,06	0,08	0,12	0,04	0,76 mil. €
IV.Oblasť-inštitucionálna	0,05	0,05	0,08	0,04	0,02	0,08	0,01	0,03	0,01	0,02	0,39 mil. €

Zdroj: vlastné spracovanie

Záver

Postup spracovania PHSR

Program hospodárskeho a sociálneho rozvoja je účelovo spracovaný, najmä z hľadiska cieľov a priorít rozvoja SR a možností využívania fondov EÚ.

Postup spracovania PHSR je v súlade s Metodikou na vypracovanie PHSR obce v zmysle novely zákona o podpore regionálneho rozvoja schválenej vládou SR 18. júna 2014. Samotnú chronológiu prípravy a vypracovania možno popísať nasledovne:

- 1) Vypracovanie **socio-ekonomickej analýzy obce**, v ktorej boli identifikované tendencie súčasného socio-ekonomického vývoja obce. Analýza bola zameraná na oblasti: rozvojový potenciál, ľudské zdroje, ekonomika, občianska vybavenosť, vzdelávanie a kultúra a životné prostredie.
- 2) Vypracovanie **analýzy realizovaných opatrení**, v rámci ktorej sa zhodnotili doterajšie skúsenosti predstaviteľov obce s implementáciou programov a podporou regionálneho rozvoja.
- 3) Vyhotovenie **SWOT analýzy**.
- 4) **Určenie kľúčových disparít a hlavných faktorov rozvoja**, vychádza z identifikácie hlavných problémov, ktoré PHSR rieši a určenia potenciálu pre toto riešenie.
- 5) **Definovanie samotnej stratégie**. Tento bod priamo nadväzuje na SWOT analýzu s cieľom odstrániť, alebo zmierniť identifikované disparity pomocou využitia potenciálu reprezentovaného určenými faktormi rozvoja.
- 6) Vymedzenie opatrení a aktivít. Vychádza zo strategickej vízie obce, výsledkov analýz a stratégie PHSR. V rámci aktivít ide o činnosti, ktoré budú v rámci vymedzených opatrení podporené. Opatrenia predstavujú súhrn aktivít pomáhajúcich realizovať priority.
- 7) Definovanie merateľných ukazovateľov a **opis rozvojovej stratégie**.
- 8) Zostavenie finančného plánu. Východiskom boli disponibilné finančné zdroje obce a vymedzené opatrenia a aktivity.
- 9) **Definícia priorít a opatrení**.
- 10) Kompletizácia PHSR.

11) Schvaľovanie a publikovanie PHSR

V rámci samotnej prípravy PHSR prebiehalo zhromažďovanie aktuálnych informácií a dokumentov, spracovanie, porovnávanie a hodnotenie informácií, organizačné zabezpečenie a spracovanie získaných podkladov obce.

Dôvodom pre vypracovanie programu rozvoja bola potreba komplexného strategického rozvojového dokumentu, ktorý by pokrýval aj aspekty sociálneho, ekonomického, kultúrneho a inštitucionálneho rozvoja, ktoré v územnom pláne nie sú riešené Preto sa pre obdobie nasledujúcich 5 rokov, t.j. s platnosťou do roku 2020 vypracúva nový komplexný plánovací dokument spĺňajúci aktuálne kritériá strategického plánu pre úroveň miestnej samosprávy, ktorým je Program hospodárskeho a sociálneho rozvoja obce.

Príloha č. 1 k PHSR obce Kuklov

Zoznam partnerov zapojených do spracovania PHSR:



EPIC Partner a.s.

Dunajské nábrežie 14

945 01 Komárno

Tel.: 0944/ 211 405

E-mail: info@epicpartner.sk

IČO: 48038521

DIČ: 2120034510

Web: www.epicpartner.sk

Obchodná spoločnosť zapísaná v Obchodnom registri Okresného súdu Nitra, oddiel: Sa, vložka č. 10492/N

Príloha č. 2 k PHSR obce Kuklov

Zoznam informačných zdrojov použitých v PHSR:

Základné východiskové dokumenty na miestnej úrovni

- Program hospodárskeho a sociálneho rozvoja obce Kuklov 2007-2013,
- Programový rozpočet obce Kuklov na roky 2014-2016,
- Konceptia odpadového hospodárstva Obce Kuklov v rokoch 2009-2013,
- Rating obce.

Základné východiskové dokumenty na úrovni kraja

- Program hospodárskeho, sociálneho a kultúrneho rozvoja TTSK 2007 – 2013,
- Územný plán VÚC TTSK,
- Regionálna inovačná stratégia TTSK, 2011.

Základné východiskové dokumenty na národnej úrovni

- Partnerská dohoda na roky 2014-2020,
- Operačné programy – Kvalita životného prostredia, Integrovaná infraštruktúra, Efektívna verejná správa, Ľudské zdroje, Výskum a inovácie, Integrovaný operačný program a ostatné,
- Národná stratégia regionálneho rozvoja Slovenskej republiky (2014),
- Základné východiskové dokumenty na nadnárodnej úrovni,
- Stratégia Európa 2020,
- Spoločenský strategický rámec EK.

Súvisiace legislatíva:

- Zákon NR SR č. 539/2008 Z.z.
- Zákon NR SR č. 369/1990 Z.z.
- Partnerská dohoda SR na roky 2014-2020
- Národná stratégia regionálneho rozvoja
- priority Trnavského samosprávneho kraja
- Regionálna integrovaná územná stratégia

Príloha č. 3 k PHSR Kuklov

Zoznam použitých skratiek:

PHSR – Plán hospodárskeho a sociálneho rozvoja

NR SR – Národná rada Slovenskej republiky

EŠIF – Európske štrukturálne a investičné fondy

RIUS – Regionálna integrovaná územná stratégia

TTSK – Trnavský samosprávny kraj

VÚC – Vyšší územný celok

KO – Komunálny odpad

MŠ – Materská škola

ZŠ – Základná škola

VŠ – Vysoká škola

ÚPSVaR – Úrad práce, sociálnych vecí a rodiny

ČOV – Čistiareň odpadových vôd

NFP – Nenávratný finančný príspevok

ObÚ – Obecný úrad

ObZ – Obecné zastupiteľstvo