

Program hospodárskeho rozvoja a sociálneho rozvoja obce Kúty

Názov:	Program hospodárskeho rozvoja a sociálneho rozvoja obce Kúty na roky 2015 až 2020
Územné vymedzenie:	obec
Územný plán obce schválený:	áno
Dátum schválenia PHRSR:	
Verzia:	1.0
Publikovaný verejne:	



OBSAH

Úvod.....	3
časť A – Analytická časť.....	5
A. I Analýza vnútorného prostredia	5
• 1 Základná charakteristika obce a jej stručný historický vývoj.....	5
• 2 Obyvateľstvo	5
2.1 Vývoj počtu obyvateľov	6
2.2 Pohyb obyvateľstva	6
2.3 Štruktúry obyvateľstva	6
• 3 Domový a bytový fond.....	8
• 4 Občianska vybavenosť	9
• 5 Technická infraštruktúra.....	11
• 6 Ekonomická štruktúra.....	12
• 7 Rozpočet a finančné hospodárenie obce.....	12
• 8 Ex-post hodnotenie realizácie predchádzajúceho PHRSR	14
A. II Analýza vonkajšieho prostredia	14
• 9 Poloha.....	14
• 10 Doprava a dostupnosť územia.....	15
• 11 Prírodné podmienky	16
• 12 Využitie zeme.....	17
• 13 Životné prostredie.....	17
• 14 Cestovný ruch.....	18
A. III Zhodnotenie súčasného stavu územia	19
• 13 SWOT analýza a syntéza jej výsledkov	19
• 14 Hlavné disparity a faktory rozvoja	22
časť B – Strategická časť.....	24
• 15 Vízia územia.....	24
• 16 Návrh stratégie rozvoja v obci Kúty.....	24
časť C – Programová časť	27
časť D – Realizačná časť.....	46
časť E – Finančná časť.....	53
Záver.....	55
Prílohy	56



ÚVOD

Strednodobým dokumentom, ktorý predstavuje stratégiu trvalo udržateľného rozvoja obce, viacerých obcí, vyššieho územného celku je program hospodárskeho rozvoja a sociálneho rozvoja (ďalej „PHRSR“) . PHRSR obce Kúty na roky 2015 až 2020 s dlhodobým výhľadom do roku 2030 má za úlohu predostrieť smerovanie našej obce, ktoré má viesť taktiež k vyváženému rastu obce a jej snahu o dosiahnutie čo najpozitívnejšieho efektu budúcich zmien.

Spracovanie PHRSR obce Kúty predstavuje spolu s dokumentmi na vyšších hierarchických úrovniach významnú bázu pre realizáciu jej trvalo udržateľného rozvoja a naplnenie princípu regionálnej politiky Európskej únie – a tým je princíp programovania z ktorého vyplýva, že podpora zo zdrojov Európskej únie (ďalej „EÚ“) sa viaže na vypracovanie programových dokumentov. V súlade s týmito dokumentmi sa otvárajú obci možnosti využívať finančné zdroje z prostriedkov EÚ na základe nových chystaných programov na obdobie rokov 2014 – 2020. Toto nové programovacie obdobie začínajúce sa v roku 2014 je pre Slovensko tretím programovacím obdobím v rámci EÚ predstavujúcim významnú príležitosť pre trvalo udržateľný rozvoj miest a obcí Slovenska.

Získavanie verejných zdrojov či už z rozpočtu EÚ alebo národného rozpočtu Slovenskej republiky je kontinuálne prepojená so schopnosťou obce spolufinancovať rozvojové projekty tak ako aj z vlastných zdrojov, tak i zo zdrojov súkromných investorov. Pričom PHRSR je nesmierne prospešným prostriedkom, či už pri získavaní informácií o kritériách oprávnenosti alebo pri vytyčovaní prehľadných cieľov a zámerov obce. Môže tiež posilniť obec v uvedení si vlastnej jedinečnosti a vlastného prínosu pre prosperitu Záhoria, širšieho regiónu Trnavského kraja, Slovenskej republiky i Európskej únie.

Do dokumentu sú zakomponované najvýraznejšie potreby a riešenia problémov každodenného života obyvateľov obce Kúty – práve preto vychádza z konkrétnych potrieb občanov, podnikateľov, záujmových skupín a ďalších subjektov v území. Formuluje svoju predstavu o budúcnosti spolu s činnosťami a projektmi na jej zabezpečenie. PHRSR na obdobie rokov 2015 až 2020 je druhým strategickým dokumentom tejto obce, nahrádza PHRSR na obdobie 2008 – 2022.

Dokument je spracovaný za aktívnej účasti pracovnej skupiny občanov, ktorá odkazuje na zmeny v potrebách regiónu, ktoré aj smerom do budúcnosti aktualizujú a prispôsobujú súčasným potrebám obyvateľstva.

Taktiež je dôležité, mať neustále na pamäti najdôležitejšie rozvojové princípy a hodnoty. Obec by si mala dlhodobo udržiavať svoju víziu, postavenú na týchto princípoch, a mala by základné strategické ciele opierať o tieto princípy. Zároveň by mala realizovať také zámery, ktoré realizáciu týchto strategických cieľov podporujú.

Dokument je členený na päť hlavných častí (A – E), ktoré sa následne delia na parciálne časti v závislosti od daného kontextu:

- analytická časť (A) obsahuje tri parciálne časti: A. I – Analýza vnútorného prostredia, A. II – Analýza vonkajšieho prostredia a A. III – Zhodnotenie súčasného stavu územia;
- strategická časť (B) zahŕňa víziu, stratégiu a hlavné ciele a priority rozvoja obce;
- v programovej časti (C) sa nachádzajú konkrétne opatrenia a aktivity (vrátane ich merateľných ukazovateľov), prostredníctvom ktorých bude možné dosiahnuť stanovené ciele;
- v realizačnej časti (D) sú definované inštitucionálne a organizačné kapacity potrebné na realizáciu určených opatrení a aktivít (vrátane popisu ich konkrétnych úloh



a postupov), ako aj kapacity zabezpečujúce monitorovanie a hodnotenie. Do tejto časti tiež patrí akčný plán s výhľadom na dva roky;

- finančná časť (E) sa delí na dve parciálne časti: E. I – Indikatívny finančný plán PHRSR a E. II – Finančná časť, ktorá obsahuje definované plánované zdroje financovania daných opatrení a aktivít, ako aj hodnotiacu tabuľku pre výber projektov.

V závere dokumentu sú uvedené výsledky prerokovania PHRSR v orgánoch miestneho zastupiteľstva obce Kúty, ako aj jeho pripomienkovania verejnosťou, dátum jeho schválenia miestnym zastupiteľstvom a spôsob následného informovania verejnosti o jeho schválení.

Ako prvé sa uskutočnili prípravné práce a zber dát, zozbieraných bolo množstvo podkladov ekonomického a sociálneho života v obci, ktoré boli následne využité v jednotlivých analýzach. Ďalej nasledovalo ex-post hodnotenie predchádzajúceho PHRSR na obdobie rokov 2008 – 2022. Prehľad úspešných investičných projektových zámerov sa nachádza v samostatnom formulári Ú9 priloženom k tomuto dokumentu..

Druhým krokom, vyplývajúc i z výsledkov analýz bolo definovanie strategických cieľov a v súlade s územnoplánovacou dokumentáciou obce vytýčenie hlavných priorít a vízií, pričom boli načrtnuté vhodné aktivity smerom k ich naplneniu a predbežne sa vytypovali partneri potrební pre úspešnú realizáciu projektov. Pričom je potrebné ich inštitucionálne, organizačné a finančné zabezpečenie.

Posledným krokom bolo zabezpečenie finalizácie dokumentu a jeho predloženie orgánom miestnej samosprávy na prerokovania, ako aj na verejné pripomienkovanie a schválenie miestnym zastupiteľstvom.

Príprava tohto strategického dokumentu prebiehala v zmysle platného zákona č. 309/2014 Z. z., ktorým sa mení a dopĺňa zákon č. 539/2008 Z. z. o podpore regionálneho rozvoja, ako aj v súlade s platnou metodikou na vypracovanie PHRSR vydanou Ministerstvom dopravy, výstavby a regionálneho rozvoja SR. Prípravné práce na tvorbu dokumentu sa začali už začiatkom roka 2015, jeho obsah je plne prispôsobený aktuálne platnej metodike pre tvorbu programov a spĺňa kritériá podľa novely zákona.

Pri spracovaní PHRSR boli tiež brané do úvahy platné relevantné koncepčné dokumenty na všetkých hierarchických úrovniach, a to najmä Stratégia Európa 2020, Partnerská dohoda SR na roky 2014 – 2020, Národná stratégia regionálneho rozvoja SR na roky 2015 – 2020, Plán hospodárskeho a sociálneho rozvoja Trnavského samosprávneho kraja ako aj posledné PHRSR obce Kúty. Rovnako sa vychádzalo aj z platného územného plánu obce Kúty z r. 2009 znení neskorších zmien a doplnkov.

Tvorba dokumentu bola zabezpečená spoločnosťou Gemini Group, s. r. o. vybranej na základe verejného obstarávania v spolupráci s pracovnými skupinami pozostávajúcimi z miestnych aktérov – odborníkov z verejného, súkromného a mimovládneho sektora. Menovite sú títo odborníci uvedení v zozname v prílohe č. U6 tohto dokumentu.

Pri tvorbe PHRSR boli použité tieto základné princípy:

PHRSR

- je založený na kvalitných a overených dátach,
- je výsledkom komplexných analýz, ktoré sa dotýkajú troch kľúčových oblastí: hospodárskej, sociálnej a environmentálnej politiky,
- je vytvorený partnerstvom hlavných aktérov územia,
- je v súlade s udržateľným využívaním hodnôt a zdrojov konkrétneho územia,
- je vyjadrením vízie v konkrétnych stratégiách a rozvojových projektoch.



ČASŤ A – ANALYTICKÁ ČASŤ

A. I Analýza vnútorného prostredia

1 Základná charakteristika obce a jej stručný historický vývoj

Základné informácie o obci

Obec Kúty leží v severozápadnej časti Záhorskej nížiny v tesnej blízkosti hraníc s Českou republikou a ďalej i Rakúskou republikou. Obec susedí na severe s obcou Brodské, na východe s obcou Čáry a Kuklov, z juhu s obcou Borský Svätý Jur a obcou Sekule. Rieka Morava tvorí prírodnú hranicu so susednými republikami.

Z hľadiska územnosprávneho členenia Slovenska a členenia na regióny NUTS tvorí

Tab. č. 1 Základná charakteristika obce Kúty

	Počet obyvateľov (k 31. 12. 2014)	Rozloha (km ²)	Hustota obyvateľstva (obyv./km ²)
Obec Kúty	4 051	27,16 km ²	149,152
Okres Senica	60 681	683,54 km ²	88,773
Trnavský kraj	558 003	4 174,2 km ²	133,67

Zdroj: ŠÚ SR, 2015

2014), ktorých národnostné zloženie tvoria obyvatelia slovenskej, maďarskej, českej a rómskej národnosti. Hustota zaľudnenia je 149,152 obyv./km².

História

Až do neolitu siahajú prvé pamiatky o osídlení obce Kúty čoho dôkazom v tomto období sú i nájdené črepy, celé nádoby a kamenná dýka. Prvá písomná zmienka o obci sa datuje od roku 1468, starší slovenský historik profesor Hodál však bol tej mienky, že sa o Kútoch hovorí už v darovacej listine Belu II v roku 1138.

Obec sa v historických prameňoch vyskytuje najprv pod označením Kwthi, neskôr Kuthi, Kutti a Kutty. Po holičských pánoch pripadli Kúty od roku 1468 panstvu na hrade Ostrý kameň. V roku 1505 sa Kúty dostali do majetku šaštínskych pánov Czoborovcov.

Významnou historickou osobnosťou vďaka ktorej si obyvatelia Kútov začali plne uvedomovať svoju národnú príslušnosť je osoba Andreja Radlinského, ktorý pôsobil v Kútoch v rokoch 1861 – 1879. Radlinský bol organizátorom slovenského kultúrneho a politického života. Popri svojej pastoračnej činnosti ako kňaz bol i redaktorom, politikom, jazykovedcom, zostavovateľom učebníc a publicistom. V Kútoch sa nachádza jeho náhrobný pomník.

Kúty boli oslobodené 6. apríla 1945 pričom už v prvých rokoch po oslobodení nastal výrazný zvrät vo vývoji obce, keď sa z chudobnej agrárnej obce postupne stávala obec priemyselná, vyspelá, s popredným postavením v rámci regiónu o čom svedčí i budovanie novej školy začiatkom 60. Rokov. Okrem iného je v obci kultúrny dom, domov sociálnych služieb, je vybudovaný taktiež vodovod, kanalizácia s ČOV a obec je celá plynofikovaná.

2 Obyvateľstvo

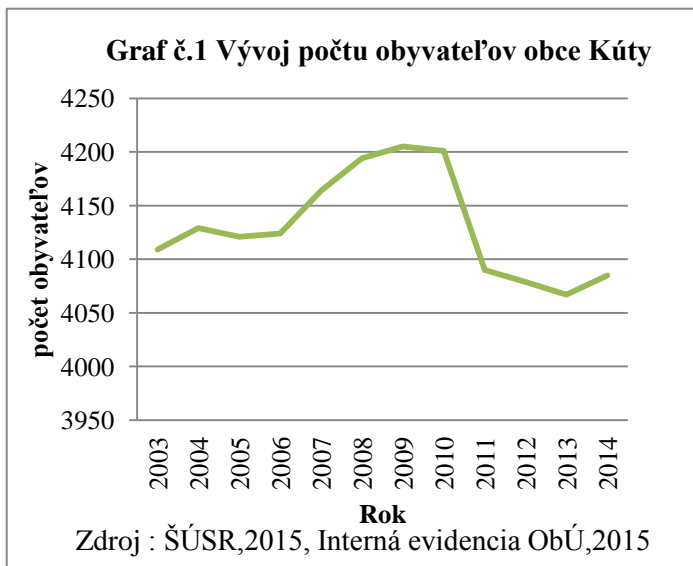
Medzi základné ukazovatele vývoja obce patria práve tie o vývoji a stave obyvateľstva. Dynamika pohybu a meniacej sa štruktúry populácie je odrazom pôsobenia vonkajších aj vnútorných podmienok a ponúka podnety na rozvojové vízie, ako aj opatrenia do budúcnosti a preto jej treba venovať adekvátnu pozornosť.

Vďaka výhodnej geografickej polohe a priaznivým klimatickým podmienkam Záhorie patrí k najstaršie osídleným územiám na Slovensku.



2.1 Vývoj počtu obyvateľov

Ak napriek prvotnému nárastu v období rokov 2003 – 2009 kedy je možné pozorovať stúpajúce čísla počtu obyvateľov, tento trend nepokračuje. Prvý pokles bol zaznamenaný medzi rokmi 2009 až 2010. V posledných troch rokoch má vývoj počtu obyvateľov obce klesajúcu tendenciu s výhybkou posledného roka. Najvýraznejší rozdiel badáme medzi rokmi 2010 až 2011.



2.2 Pohyb obyvateľstva

Prirodzený pohyb obyvateľstva

Prirodzený prírastok vyjadruje rozdiel počtu živonarodených a zomretých. Počas rokov 2007 – 2014 nadobudol tento údaj v obci Kúty záporné hodnoty len jedenkrát, a to na konci obdobia v roku 2013 – počet zomretých teda v týchto rokoch prevažoval nad počtom živonarodených. Počas zvyšného obdobia sme nezaznamenali podobný jav a teda počet živonarodených bol vyšší ako počet zomretých, pričom najvyšší prirodzený prírastok zaznamenávame už v roku 2007. V roku 2008 rovnako ako v roku 2012

bol tento údaj rovný nule – čo poukazuje na vyrovnaný počet živonarodených k počtu zomretých (Tab.č.12 Vývoj prirodzeného prírastku obce Kúty, príloha). Vzhľadom k záporným hodnotám posledného obdobia je potrebné vytvárať opatrenia zamedzujúce tomuto trendu; ako napríklad všestranne podporovať mladé rodiny a ich aktivity čím možno podporiť pozitívny vývoj prirodzeného prírastku, tak ako vykazujú hodnoty za posledný rok 2014.

Migračný pohyb obyvateľstva

Obec Kúty sa v súčasnosti vyznačuje vyšším počtom vystaňovaného obyvateľstva ako je počet prisťahovaných, pričom v minulosti bola situácia opačná. Najvyšší migračný prírastok je možné pozorovať v roku 2008 kedy sa do obce prisťahovalo 77 obyvateľov, pričom počet vystaňovaných sa rovná číslu 47. Za posledné roky naopak pozorujeme spomínaný migračný úbytok. Tento jav môže byť spôsobený suburbanizačnými tendenciami do bližšieho okolia hlavného mesta Bratislavy alebo samotným urbanizačným procesom, teda presunom ľudí z vidieka do miest.

Celkový pohyb obyvateľstva

Z vyššie uvedeného vyplýva, že v obci Kúty sledujeme v poslednom období prirodzený úbytok v spojitosti s migračným úbytkom. Vďaka spojitosti týchto dvoch faktorov dosahuje celkový prírastok obyvateľstva (sčítaním prirodzeného a migračného prírastku obyvateľov) počas posledných rokov záporné hodnoty.

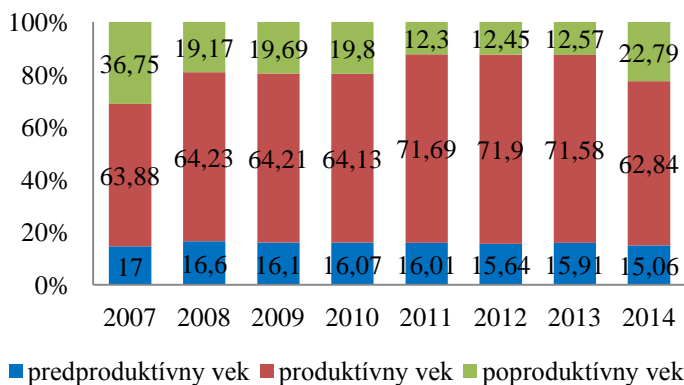
2.3 Štruktúry obyvateľstva

Keďže súčasné štruktúry obyvateľstva sú výsledkom určitého predchádzajúceho vývoja, pri ich hodnotení budeme vychádzať aj z predchádzajúcich rokov.



Veková štruktúra a pohlavná štruktúra obyvateľstva

Graf č.2 Vývoj podielu vekových zložiek obyvateľstva



Zdroj: ŠÚSR, 2015, Interná evidencia ObÚ, 2015

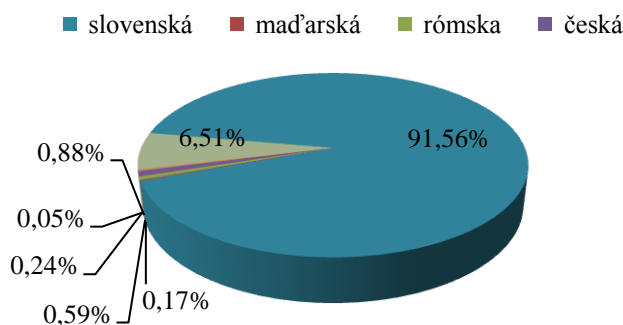
Podiel mužov a podiel žien je počas celého sledovaného obdobia takmer vyrovnaný s minimálnymi odchýlkami. (viď Tab. Č. 15, príloha). Svedčia o tom aj hodnoty indexu maskulitiny (vypočítané ako podiel mužov na 1000 žien v danom roku) ako aj hodnoty percentuálneho alebo absolútneho podielu žien a mužov. Hodnoty tohto indexu sa menia len minimálne. Podiel mužov prvý krát prevýšil podiel žien v roku 2009. V roku 2013

môžeme pozorovať opätovnú prevahu žien nad mužmi (index maskulinity v r. 2007 943,97%, v r. 2013 950,16%).

Národnostná štruktúra

V obci Kúty žijú občania, ktorí sa podľa posledných dostupných údajov z roku 2011

Graf č. 3 Národnostná štruktúra obce za rok 2011 (%)



Zdroj: SOBD, 2011

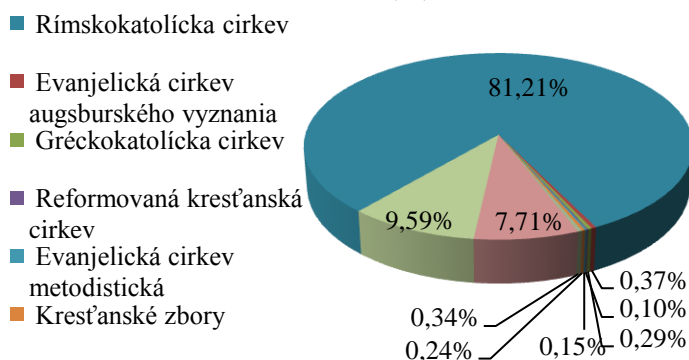
hlásia v prevažnej väčšine k slovenskej národnosti (91,56 %), druhou najpočetnejšou národnosťou je skupina nezistená (6,51 %) a trojicu národností s najvyšším počtom príslušníkov uzatvára česká národnosť (0,88 %) čo pripisujeme polohe obce Kúty, ktorá sa nachádza v blízkosti hraníc s Českou republikou. (Graf č. 3). Vzhľadom na zastúpenie národnostných menšín v zložení obyvateľstva vyplýva pre

samosprávu úloha podporovať zachovanie a rozvoj kultúry týchto menšín (bližšie informácie v kapitole Občianska vybavenosť, Voľno-časové aktivity).

Religiózna štruktúra

Z hľadiska religiozity je obyvateľstvo obce

Graf č. 4 Štruktúra obyvateľstva podľa vierovyznania za rok 2011 (%)



Zdroj: SOBD 2011

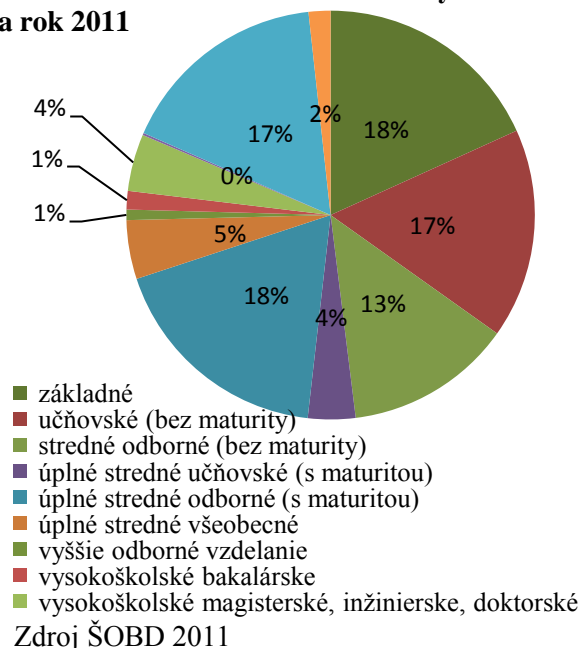
Kúty prevažne rímskokatolíckeho vierovyznania (81,21 %). Druhou najpočetnejšou je kategória nezistené (9,59 %) a po nej nasleduje tretia najpočetnejšia kategória bez vyznania (7,71 %) čo taktiež možno pripísať polohe obce – hraničnou polohou s Českou republikou, ktorá je jedným z najateistickejších národov v strednej Európe. (Graf č. 4).



Vzdelanostná štruktúra

Ako je vidieť na grafe č. 5, na základe posledných dostupných údajov z roku 2011, majú obyvatelia obce Kúty vo väčšine prípadov ukončené úplné základné a úplné stredné

Graf č. 5 Vzdelanostná štruktúra obyvateľstva za rok 2011



odborné vzdelanie s maturitou (18 %). Ďalšími najpočetnejšími skupinami sú obyvatelia bez školského vzdelania a obyvatelia, ktorí majú ukončené učňovské vzdelanie bez maturity (17 %). V súlade s celoslovenským trendom, sa v budúcnosti očakáva zvyšovanie podielu obyvateľov s vysokoškolským vzdelaním, ktorého podiel v súčasnosti predstavuje okolo 4 %. Takáto vzdelanostná štruktúra by prispela k ďalšiemu priaznivému rozvoju obce.

Štruktúra obyvateľstva podľa ekonomickej aktivity

Rovnako ako pri predchádzajúcich štruktúrach obyvateľstva (národnostná, religiózna a vzdelanostná štruktúra) sme aj v tomto prípade vychádzali z posledných

dostupných údajov za rok 2011. V roku 2011 bolo z celkového počtu 4 099 obyvateľov ekonomicky aktívnych 1 993 obyvateľov, čo je 48,62 % všetkého obyvateľstva. Z tohto počtu za prácou odchádza mimo miesta svojho trvalého bydliska 3077 obyvateľov obce, čo je 64,77 % z celkového počtu ekonomicky aktívnych obyvateľov obce.

Tab.č.2 Počet uchádzačov o zamestnanie

Rok	Počet uchádzačov o zamestnanie		
	Ženy	Muži	Spolu
2007	71	61	132
2008	68	64	132
2009	130	149	279
2010	121	135	256
2011	125	131	256
2012	124	144	268
2013	106	134	240
2014	122	137	259

Zdroj: Štatistický úrad SR

V roku 2011 bol počet evidovaných nezamestnaných 256 , čo predstavuje cca 8 % z celkového počtu ekonomicky aktívnych obyvateľov obce. Počet uchádzačov o zamestnanie v roku 2014 bol 259 obyvateľov.

Nezamestnanosť

Počet uchádzačov o zamestnanie v obci Kúty sa od roku 2007 neustále zvyšuje. Najvyššia nezamestnanosť bola v roku 2012 a to 268 obyvateľov, čo i tak predstavuje menej ako 15 % z celkového počtu ekonomicky aktívnych obyvateľov.

Muži uchádzajúci sa o zamestnanie v roku 2012 mierne prevyšovali ženy, tak ako i v nasledujúce roky až do súčasnosti. Aktuálne údaje za rok 2014 poukazujú na 259 uchádzačov o zamestnanie, čo predstavuje 10 % z celkového počtu ekonomicky aktívnych obyvateľov.

3 Domový a bytový fond

Obyvatelia obce obývajú rovnomerne byty ako i domy. V obci sa nachádza 1172 domov. V obci sa nachádzajú aj rodinné domy, ktoré sú zanedbané a neobývané no naopak i mnohé ktoré po stavebnom boome prešli rekonštrukciou. Najstaršie rodinné domy sa nachádzajú na Bratislavskej ulici a Brnenskej ulici. Bytové domy sú sústredené prevažne v



Tab. č. 3 Počet bytov podľa typu v roku 2011

Byty podľa typu	počet
obývané	1 184
neobývané a prázdne byty	107
nezistené	7
Spolu	1 298

Zdroj: Štatistický úrad SR, 2011

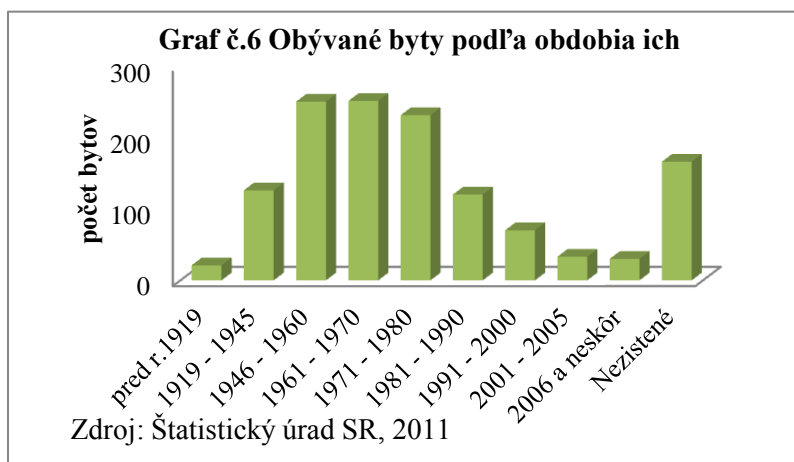
okrajových častiach obce na Školskej ulici smerom na Holíč, v blízkosti železničnej stanice na Textilnej ulici a na Hollého ulici. Celkovo je v obci 1326 bytov (byty v bytových domoch aj v rodinných domoch spolu).

Osobitosťou obce Kúty je bývanie v spoločných dvoroch, kedy jeden dvor užívajú obyvatelia viacerých rodinných domov a vytvárajú tak špecifické komunity.

Podľa formy vlastníctva majú byty vo vlastných rodinných domoch jednoznačnú prevahu

(935 bytov). Z hľadiska obdobia výstavby dominujú v obci Kúty byty z rokov 1961 – 1970

(Graf č. 6)



Vychádzajúc ďalej z výsledkov SODB 2011, v obci Kúty sa nachádza spolu 1326 bytov, z ktorých je 1 210 obývaných, 107 bytov neobývaných a 9 bytov s nezistenou obývanosťou.

Podľa formy vlastníctva majú domy vo vlastníctve fyzických osôb jednoznačnú prevahu (985 bytov).

4 Občianska vybavenosť

Podľa charakteru subjektov môžeme občiansku vybavenosť v obci rozčleniť do dvoch základných skupín: nekomerčnej sociálnej vybavenosti (školsťvo, kultúra, administratíva) a skupinou komerčnej vybavenosti.

Nekomerčná občianska vybavenosť :

Zdravotníctvo

V širšom centre obce nájdeme niekoľko zmluvných neštátnych zdravotníckych zariadení, ktoré poskytujú občanom svoje služby ako napríklad lekár pre dospelých či stomatológ. Ďalšie zariadenia v kategórii vyššej občianskej vybavenosti sú umiestnené viac smerom do centra obce – nájdeme tu očné optiku ako aj agentúru domácej starostlivosti. Rovnako tak je tu umiestnená aj lekáreň. Okresné mestá ako Senica, Skalica a Malacky zabezpečujú ostatnú základnú a špecializovanú zdravotnú starostlivosť.

Sociálna starostlivosť

V obci sa nachádza zariadenie, ktoré poskytuje sociálnu starostlivosť a sociálne služby pre seniorov z obce, ale aj z okolia obce Kúty – ide o dom sociálnych služieb Nezábudka Kúty, n. o., ktorá bola zriadená v roku 2006 a ktorá je umiestnená v jednom z pavilónov materskej školy. Nezábudka Kúty, n.o. svojim územným začlenením v obci Kúty a malou kapacitou spĺňa svetové trendy spočívajúce vo vytváraní menších zariadení rodinného typu viac integrovaných v miestnej komunite. Počet kapacít pre seniorov plánujeme v budúcnosti rozširovať či už ide o kapacity pre celoročný pobyt alebo ambulantný pobyt.

V Nezábudke pracuje 14 zamestnancov, z ktorých 4 pracujú na kratší pracovný čas, okrem nich sa tu nachádzajú 3 osoby, ktoré majú pracovnú zmluvu vo forme dohody.



Školstvo a výchova

V obci sa zo školských zariadení nachádza materská škola, základná škola a základná umelecká škola.

Materská škola je umiestnená vo dvoch pavilónoch v širšom centre obce. Pavilóny sú situované v rozľahlom areáli, ktorý plní funkciu parku a detského ihriska. Materskú školu navštevuje 140 detí. Nachádza sa tu 7 tried po 20 detí. Pričom výchova je zabezpečovaná pracovníkmi pedagogického (18) i nepedagogického (9) vzdelania.

Základnú školu Andreja Radlinského navštevuje v školskom roku 2014/2015 cca 353 žiakov, ktorí sú rozdelení do sedemnástich tried. Počty žiakov v jednotlivých triedach sú: 1.A trieda – 22 žiakov, 1B trieda – 22 žiakov, 2.A trieda – 23 žiakov, 2.B trieda – 22 žiakov, 3.A trieda – 22 žiakov, 3.B trieda – 19 žiakov, 4.A trieda – 18 žiakov, 4.B trieda – 19 žiakov, 5.A trieda – 26 žiakov, 5.B trieda – 25 žiakov, 6.A trieda – 25 žiakov, 6.B trieda – 22 žiakov, 7.A trieda – 16 žiakov, 7.B trieda – 15 žiakov, 8.A trieda – 26 žiakov, 9.A trieda – 17 žiakov a 9.B triedu navštevuje 14 žiakov. Zamestnanci Základnej školy sú pedagogického (26) i nepedagogického (14) vzdelania. V areáli školy môžu žiaci využívať samostatne stojaci objekt jedálne so školskou družinou, telocvičňu, atletickú dráhu, vonkajšie ihriská na futbal, hokej bal, hádzanú, tenis a plážový volejbal. V budove školskej jedálne sú oddelené priestory, ktoré pre svoje potreby využíva základná umelecká škola. Žiaci sú začlenení do viacerých odborov (napr. tanečný, spevácky alebo hra na hudobný nástroj).

V obci sa taktiež nachádza i CVČ KamaRÁD, ktoré poskytuje širokú varietu voľno časových aktivít.

V okolitých mestách ako napríklad Senica, Skalica, Malacky, Holíč, Šaštín – Stráže, či Bratislava a ďalších získavajú študenti z obce Kúty pokračujúce stredoškolské vzdelanie.

Kultúra a šport

Kultúrnu základňu v obci tvorí obecná knižnica ktorú môžu obyvatelia obce navštevovať. Obecná knižnica, ktorá je často využívaná miestnym obyvateľstvom sa nachádza v prenajatých priestoroch. Kino s kapacitou 220 miest prevádzkovala obec do roku 2013, kinosála, ktorá nie je digitalizovaná sa nachádza v polyfunkčnom centre spolu s obecným úradom, v súčasnosti má obec ambíciu obnoviť funkciu Kina Úsvit. V ďalšej budove tohto centra sa nachádza taktiež viacúčelová spoločenská sála.

V oblasti športovo-telovýchovnej a rekreačnej vybavenosti obec disponuje viacerými objektmi, ktoré môžu občania využívať. Nachádza sa tu športový areál, ktorý je umiestnený juhovýchodne od centra obce. Súčasťou tohto areálu je futbalové ihrisko, cvičné futbalové ihrisko, dva tenisové kurty, cvičná plocha pre dobrovoľných hasičov a cvičisko pre psov pre potreby kynologického spolku. V areáli základnej školy sa nachádza ďalšie futbalové ihrisko, ihrisko pre ďalšie loptové hry, antukové ihrisko na tenis a volejbal, pieskové ihrisko pre plážový volejbal a atletická dráha. Mimo školských vyučovacích hodín využíva verejnosť zariadenia v priestoroch základnej školy spolu s telocvičňou.

Obec taktiež usporadúva mnoho kultúrnych podujatí ako napríklad Kúcaný jarmok, Deň detí, Festival kúckeho jedla, Poľovnícky juniáles, ktorý usporadúva v spolupráci s Poľovníckym združením a mnohé iné spoločenské podujatia. Mimo iné sú obyvatelia obce združení v kluboch a zväzoch, ktoré mimo iné taktiež usporadúva spoločenské akcie napr. Futbalový klub TJ Kúty spolu s obcou usporadúva Súťaž vo varení gulášu, Dobrovoľný hasičský zbor Kúty usporadúva Hasičské súťaže, MO Slovenský rybársky zväz Kúty, ktorý organizuje Rybárske preteky či spomínané Poľovnícke združenie.

Samotná Základná škola Andreja Radlinského usporadúva napríklad Šarkaniádu, Noc v školskom klube detí, Jesennú diskotéku, Valentínsku diskotéku, Karneval, literárnu súťaž Radlinského Kúty, volejbalový turnaj pre učiteľov – Učiteľcup či Deň matiek.

Mimo tieto aktivity je možnosť v obci navštevovať jazykové kurzy či autoškolu.



Verejná správa a administratíva

Obec je vybavená viacerými zariadeniami verejnej správy. V polyfunkčnom objekte v centre obce je situovaný obecný úrad. Pošta sa nachádza v objekte na Bratislavskej ulici a na Železničarskej ulici.

Komerčná občianska vybavenosť

Stravovanie, ubytovanie a maloobchodná sieť

V obci je viacero stravovacích zariadení. Na okraji obce pri diaľnici Bratislava – Brno je situované jediné ubytovacie zariadenie v obci – Motel U Janíčkov, ktorý má strategickú polohu. Najpočetnejšou klientelou motelu sú turisti, vodiči, ktorí popri obci prechádzajú po diaľnici a taktiež aj zamestnanci okolitých väčších firiem, ktorí dochádzajú za prácou z väčších vzdialeností. V obci sa ďalej nachádza napríklad prevádzka Hostinec u Cugú, Hostinec u Ferú alebo Pizzeria Florian.

Do maloobchodnej siete patria zariadenia trhového charakteru, ktoré reprezentujú zariadenia obchodno-obslužnej vybavenosti. V obci sú predajne potravín a potravinárskych výrobkov Coop Jednota, CBA, U Juricu, Potraviny Polák a iné predajne ostatného tovaru a niekoľko stánkov.

Vybavenosť služieb

V obci Kúty sú lokalizované zariadenia celo-obecného významu. Ide najmä o prepravné služby spoločnosti Šikotrans, servis pre osobné automobily prevádzkovaný spoločnosťou Frenat alebo Autoservisom Polák, stolárske dielne, sklenárstvo, zámočníctvo, výrobné potravín, pohrebné služby, prevádzkarne kaderníctva, manikúry, kozmetický salón, masážny salón, krajčírstvo, finančné poradenstvo a pod. Tieto služby sú využívané aj obyvateľmi okolitých obcí.

Ochrana obyvateľov a majetku

V obci sa nachádza požiarna zbrojnica a hasičský zbor, ktorý má 70 dobrovoľných a 7 profesionálnych členov a disponuje dvomi požiarnymi vozidlami. Ďalej sem zaraďujeme zariadenia a ostatné objekty pre službu verejnosti, z ktorých sa v obci nachádza ubytovňa ŽSR, budova železničnej stanice, budova colnej a prechodovej služby. V obci sa nenachádza pracovisko policajného zboru.

5 Technická infraštruktúra

Elektrická energia

V obci Kúty sa nachádza 8 trafostaníc, ktoré sú súčasťou eklektickej prenosovej a distribučnej sústavy. Obec je taktiež plynofikovaná.

Vodovod

Obec Kúty nemá vybudovaný vlastný zdroj vody. V súčasnosti je v obci Kúty napojená na vodovodnú sieť prevažná časť domov. Avšak nachádzajú sa tu i domy, ktoré si zabezpečujú zdroj vody individuálne – prevažne majú vlastné studne.

Kanalizácia

V Kútoch sa nachádza hlavné kanalizačné potrubie, ku ktorému je pripojená časť jeho obyvateľov. Ostatní obyvatelia produkované splaškové odpadové vody zachytávajú v žumpách.

Telekomunikácie a internet

Obec Kúty disponuje vlastnou telefónnou ústredňou, ktorá má kapacitu cca 2000 telefónnych prípojek a nachádza sa v budove Obecného úradu. Na celom území obce Kúty je pokrytie signálu mobilných operátorov Orange, Telekom a O₂, ktoré občania vo veľkej miere využívajú.

Na internet sú pripojené domácnosti, podnikatelia, živnostníci i počítače na miestnom úrade. Okrem bežných poskytovateľov internetových služieb sa v obci nachádza i malý



súkromný poskytovateľ Rscomputer. V Kútoch sa nachádzajú i podniky ako napríklad Snack Bar alebo Reštaurácia U Cugú v ktorých môžu občania využívať internetové pripojenie.

Odpadové hospodárstvo

V obci je organizovaný separovaný zber skla, plastov, papiera a zeleného odpadu, pričom odvoz týchto separovaných surovín sa zabezpečuje raz mesačne. Odvoz komunálneho odpadu sa zabezpečuje dva krát do mesiaca.

V katastrálnom území obce sa v minulosti nachádzala pri ceste č. I/2 Kúty – Holíč skládka komunálneho odpadu, ktorej rekultivácia sa začala v máji 2008 a ukončila sa v auguste 2010. Skládka komunálneho odpadu bola vybudovaná na mieste ťažobnej jamy štrkopiesku pre potreby výstavby diaľnice s otvorenou vodnou hladinou. Skládka slúžila iba pre potreby obce Kúty. Po realizácii jej rekultivácie sa podstatne znížil negatívny vplyv jestvujúcej skládky na životné prostredie s minimálnymi nárokmi na údržbu.

Likvidácia komunálneho odpadu je v súčasnosti zabezpečená spoločnosťou, ktorá vykonáva zber komunálneho odpadu z domácností a podnikov.

6 Ekonomická štruktúra

Priemyselná výroba

Sídlný útvar obec Kúty patrí k najväčším sídlam v okrese Senica. V obci sa nachádzajú viaceré priemyselné závody;

Tab.č.4 Tabuľka priemyselných závodov v obci Kúty

Kovotvar, výrobné družstvo	výroba výrobkov z plechu a ich povrchovej úprave zinkovaním
Kufner textil, a.s.	výroba špeciálnych textílií
Baliarne Maxin, s.r.o.	vo výrobných halách tohto závodu sa nachádza baliareň a pražiareň kávy
Šikotrans	spoločnosť zabezpečujúca dopravu
Frenat	spoločnosť zabezpečujúca servis vozidiel
Autoservis Polák	spoločnosť zabezpečujúca servis vozidiel
Stavebniny	predaj stavebnín
CBA/Coop Jednota a iné	predajne potravín

Zdroj: Interná evidencia OBÚ, 2015

Poľnohospodárska výroba

Väčšinu pôd tvoria piesčité a hlinito-piesčité pôdy, strednej úrodnosti s nedostatočným obsahom humusu, čo limituje aj výber pestovaných poľnohospodárskych plodín. Výmera katastrálneho územia Kúty je 2716 ha, z toho poľnohospodárska pôda predstavuje výmeru 1692 ha. Nepoľnohospodárska pôda predstavuje výmeru 1024 ha.

Na poľnohospodárskej pôde v katastri obce hospodária viaceré podniky.

Tab.č. 5 Tabuľka poľnohospodárskych závodov v obci Kúty

Poľnohospodárske družstvo Kúty	sústreduje sa predovšetkým na chov dobytka
BIOASPA s. r. o., Kúty	sústreduje sa na pestovanie špargle a jahôd

Zdroj: Interná evidencia OBÚ, 2015

Ostatná poľnohospodárska pôda je buď neobrábaná alebo je obrábaná menšími samostatne hospodáriacimi roľníkmi alebo drobnými súkromnými vlastníkmi.

7 Rozpočet a finančné hospodárenie obce

Rozpočet obce na rok 2014 bol zostavený podľa ustanovenia § 10 odsek 7) zákona č. 583/2004 Z. z. o rozpočtových pravidlách územnej samosprávy a o zmene a doplnení niektorých zákonov v znení neskorších predpisov.



Rozpočet bol zostavený vyrovnaný, bežný rozpočet bol prebytkový a kapitálový rozpočet bol schodkový. Na rok 2014 boli schválené celkové príjmy vo výške 2 679 803,49 € a výdavky v tej istej hodnote.

Tab. č. 6 Rozpočet obce Kúty k 31. 12. 2014 v celých EUR

	schválený rozpočet na rok 2014 (€)	rozpočet 2014 po zmenách (€)		schválený rozpočet na rok 2014 (€)	rozpočet 2014 po zmenách (€)
príjmy celkom	1 495 400	2 679 803,49	výdavky celkom	1 495 400	2 679 803,49
bežné príjmy	1 495 400	2 007 130,52	bežné výdavky	1 437 255	1 924 565,52
kapitálové príjmy	0	647 672,97	kapitálové výdavky	31 025	653 697,97
príjmové finančné operácie	0	25 000	výdavkové finančné operácie	27 120	101 540

Zdroj: Záverečné účty obce Kúty, 2013

Rozpočet na rok 2014 bol tvorený s výhľadom na roky 2015 – 2016. Najvyššie príjmy dosahuje obec v roku 2014, najnižšie v roku 2011. V roku 2014 bol rozpočet vyrovnaný, príjmy aj výdavky dosahovali rovnakú hodnotu (v porovnaní so zvyšnými sledovanými rokmi to bola hodnota najvyššia).

Tab. č. 7 Štruktúra daňových príjmov (v EUR)

	2011	2012	2013	2014
prevod podielu dane z príjmov fyzických osôb	640 159,84	718 572,30	836 120,69	879 555,29
podiel na dani z nehnuteľností - z pozemkov	36 293,93	40 731,00	38 108,10	38 070,71
podiel na dani z nehnuteľností - zo stavieb	70 324,00	89 792,83	85 884,87	85 871,65
podiel na dani z nehnuteľností- z bytov a NP	953,27	1 406,23	1 466,5	1 920,15
daň za psa	962	2 091,34	2 149,05	2 240,64
daň za užívanie verejného priestranstva	4 254,6	3 103,24	4 273,37	4 129,50
podiel na poplatku za komunálny odpad	76 837,73	73 765,81	74 844,6	72 484
daňové príjmy spolu	834 726,02	935 059,54	1 043 630,88	1 084 939,44

Zdroj: Záverečné účty obce Kúty, 2013



8 Ex-post hodnotenie realizácie predchádzajúceho PHRSR

Tab.č.8 Prehľad projektov, pri ktorých sa obec Kúty uchádzala o poskytnutie NFP počas programového obdobia 2007 – 2013

P.č.	Rok podania projektu	Názov projektu	Žiadateľ	Poskytovateľ	Úspešnosť
1.	2009	Zvýšenie kapacity čistiarne odpadových vôd a prečerpávacích staníc v obci Kúty	OBEC	OPŽP	Nie
2.	2009	Prestavba časti hospodárskeho pavilónu MŠ na Dom sociálnych služieb – Kúty	OBEC	ROP	Nie
3.	2008	Prestavba a prístavba MŠ v Kútoch	OBEC	ROP	315 082,15 €
4.	2009	Revitalizácia verejného priestranstva obce - širšie centrum obce - I. Etapa	OBEC	ROP	940 999,88 €
5.	2010	Modernizácia verejného osvetlenia v obci Kúty	OBEC	OP KaHR	Nie
6.	2011	Kúty zberný dvor odpadov	OBEC	OP ŽP	Nie
7.	2010	Kúty zberný dvor odpadov	OBEC	OP ŽP	Nie
8.	2009-2010*	Areál ZŠ Kúty – rekonštrukcia	OBEC	ROP	1 517 812,38 €
9.	2009	ZŠ Kúty – rekonštrukcia II. Etapa	OBEC	ROP	470 974,77 €
10.	2009-2010*	Uzavretie a rekultivácia skládky odpadov – Kúty	OBEC	OP ŽP	2 470 781,85 €
11.	2013	Hľadanie spoločných koreňov tradícií a spoznávanie	OBEC SEKULE	OPSRC R	62 729,74 €

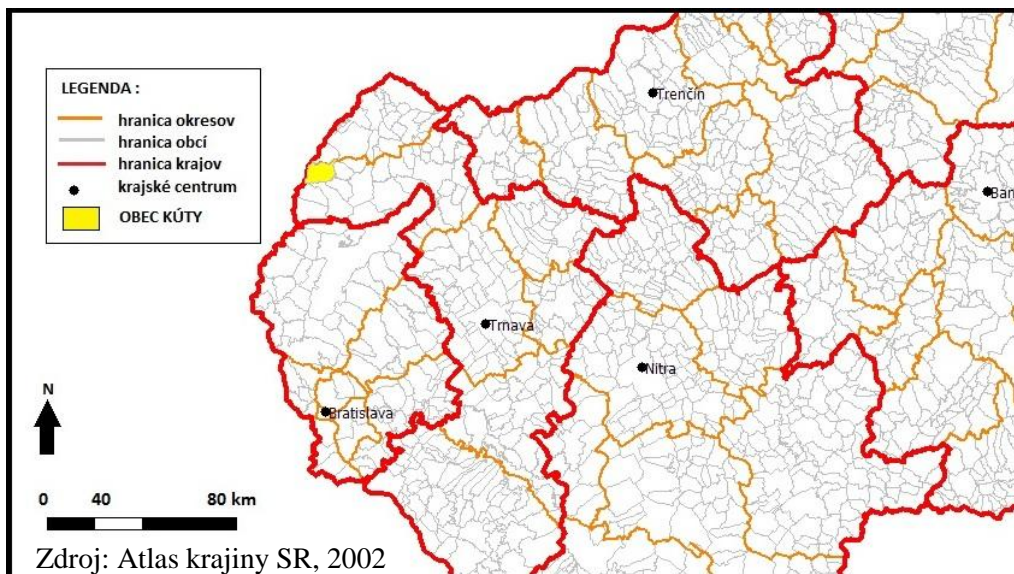
* rok realizácie projektu

Zdroj: Interná evidencia OBÚ, 2015

A. II Analýza vonkajšieho prostredia

9 Poloha

Mapa č. 1: Poloha obce Kúty





Obec Kúty sa nachádza na severozápade Slovenskej republiky v Trnavskom kraji v okrese Senica. Presná zemepisná poloha je 17° 01' 13" východnej zemepisnej dĺžky, 48° 39' 35" severnej zemepisnej šírky. Južne od obce preteká rieka Myjava. Obec sa rozprestiera na Záhorskej nížine. Stred obce sa rozkladá v nadmorskej výške 156 metrov, pričom na území obce boli namerané nadmorské výšky od 152 metrov v blízkosti rieky Moravy do 180 metrov, ktorá tvorí prírodnú hranicu s okolitými štátmi – Českou a Rakúskou republikou.

10 Doprava a dostupnosť územia

Dopravnú infraštruktúru v obce Kúty tvoria miestne komunikácie a chodníky. Nachádza sa tu 7 autobusových zastávok a viacero parkovacích miest.

V Kútoch sa nachádza dôležitá železničná stanica na medzinárodnej železničnej trati Bratislava – Břeclav, posledná pred hranicami s ČR. V blízkosti tiež prechádza diaľnica D2 (E65) vedúca z Bratislavy do Brna. Z Kútov je možné prejsť cez obec Moravský Svätý Ján, v ktorom sa nachádza hraničný most, do Rakúskej obce Hohenau ,

10.1 Cestná doprava

Cestná doprava je v obci dominantnou o čom svedčí i fakt, že obec je významným dopravným uzlom. Keďže popri cestách sa vedie kontinuálne i železničné spojenie, železničná doprava je rovnako dôležitá.

Obcou prechádzajú tri najdôležitejšie cesty, pričom cesta I. triedy je v správe Slovenskej správy ciest a cesty II. triedy sú v správe Trnavského samosprávneho kraja.

- cesta I. triedy č. I/2 – Bratislava – Kúty – Holíč s priamym prepojením na diaľnicu D2
- cesta II. triedy č. II/500 – Kúty – Senica, ktorá zabezpečuje prepojenie okresu a okresného mesta na dopravný uzol Kúty
- cesta II. triedy č. II/425 – Kúty – Lanžhot – Břeclav, ktorá predstavuje prístup k hraničnému prechodu Brodské- Lanžhot do Českej republiky.

Tab. č. 9 Vzdialenosť a časová dostupnosť z obce Kúty do okolitých miest

mesto	vzdialenosť v km	časová dostupnosť v min.
Gbely	14	13
CZ Břeclav	17,6	19
Holíč	21,4	18
Senica	28,3	26
Malacky	29,5	20
Bratislava	62	39

Zdroj: Google Maps, 2015

V katastrálnom území obce Kúty je vybudovaná diaľnica D2 – E65 Bratislava – Kúty – Brno, ktorá prechádza okrajovou časťou katastrálneho územia mimo zastavaného územia obce a je v správe Národnej diaľničnej spoločnosti.

Uvedený dopravný skelet dopĺňajú miestne komunikácie v správe obce, ktoré takmer v celom rozsahu spĺňajú len základné charakteristiky pre funkčnú

triedu C3. Tieto miestne komunikácie zabezpečujú priamy prístup a priamu obsluhu všetkých objektov – rodinných domov, bytových domov i objektov občianskej vybavenosti.

Autobusová doprava

Obcou prechádza denne niekoľko priebežných autobusových spojov v smere Holíč - Skalica, Šaštín – Stráže - Gbely, Šaštín – Stráže – Senica, Malacky – Bratislava. Pravidelnú autobusovú dopravu na území obce prevádzkuje SAD Senica a SKAND Skalica.

Obyvatelia obce okrem týchto pravidelných liniek využívajú aj služby početných súkromných dopravcov, ktorí zabezpečujú pravidelnú hromadnú dopravu do veľkých priemyselných závodov v okolí (Volkswagen Devínska Nová Ves, Delphi Senica, Ina Skalica a pod.).

Tab.č.10 Počet priamych autobusových spojov za 24 hodín.

mesto/obec	počet spojov
Šaštín - Stráže	13
Senica	7
Holíč	5

Zdroj: www.cp.sk



10.2 Železničná doprava

Kúty vytvárajú okrem cestného i železničný dopravný uzol. Východným okrajom katastrálneho územia obce prechádzajú hlavné železničné trate, ktoré sa stretávajú na železničnej stanici Kúty.

Hlavné železničné dopravné ťahy:

- H 110 Břeclav - Kúty - Bratislava s traťovou rýchlosťou 120 km/hod.
- H 114 Kúty – Holíč – Skalica s traťovou rýchlosťou 60 km/hod.
- C 116 Kúty – Senica – Trnava s traťovou rýchlosťou 80 km/hod.

10.3 Ďalšie typy dopravy

Cyklistická doprava

V katastri obce sa nachádza aj cyklistická trasa popri rieke Morave po hrádzi rieky, pričom táto trasa je prepojená s cyklistickými trasami v Českej republike a Rakúsku. Túto trasu je možné ďalej rozširovať.

11 Prírodné podmienky

Záhorská nížina na ktorej leží i obec Kúty sa z geomorfologického hľadiska člení na rovinatú Borskú nížinu a mierne zvlnenú Chvojnickú pahorkatinu. Prírodnú hranicu medzi nimi tvorí rieka Myjava, ktorá sa po 79 kilometroch svojho toku vlieva do Moravy juhozápadne od Kútov. Kataster obce sa nachádza severne od rieky Myjavy a východne od rieky Moravy a predstavuje tak hraničné územie medzi týmito dvoma celkami.

Väčšia časť územia obce sa rozkladá na nive rieky Myjava a na nive a terasách rieky Morava, len severovýchodná časť zasahuje do Gbelského boru. Niva Myjavy a Moravy je najnižšie položenou časťou Záhorskej nížiny.

Na viatych pieskoch Záhorskej nížiny, ktorú tvoria rozsiahle polia, rovinné lesy, vlhké lúky a močiare nájdeme najmä piesčité pôdy. Zaraďujeme ich medzi ľahké pôdy, ktoré dobre prepúšťajú vodu a ľahko sa s nimi pracuje, no neuchovávajú žiadne živiny.

V tejto oblasti rastú predovšetkým borovicové lesy. Sú pomerne dobre prispôsobené na nedostatok vody a floristicky sú veľmi chudobné, bez krovínnej etáže. Stromová etáž je zastúpená najmä Borovicou lesnou (*Pinus sylvestris*), Dubom letným (*Quercus robur*) a Dubom zimným (*Quercus petraea*). V bylinnej etáži nájdeme napríklad kyjanku sivú alebo plešivec dvojdomý. Pôdny substrát predstavujú regozeme, podzoly, ktoré sú piesočnaté a presychavé.

Na pieskovcový substrát a borovicové lesy, ktoré sú typické pre túto oblasť, sa tiež viažu niektoré charakteristické druhy živočíchov – vysoko početné sú druhy mravcov. Ďalej tu žije hvizdák veľký, tchor stepný, beluša malá, zajac poľný, potkan obyčajný, myš domová, chocholačka vrkočatá, danielia, jelenia a srnčia zver, ktorá sem prichádza z Malých Karpát. Zo šeliem tu nájdeme líšku a kunu obyčajnú, z vodného vtáctva napríklad kačicu divú, či v lete volavky. Obojživelníky – mloky a žaby – nachádzajú tu vhodné prostredie v močariskách. Z fauny riek – vodný hmyz a ryby ako kapor, pstruh, zubáč a iné. Z chránených živočíchov je tu napríklad sýkorka chocholatá, korytnačka močiarna, blatniak tmavý a ležiak obyčajný.

Z hľadiska klímy zasahuje na územie teplá klimatická oblasť, podoblasť teplá, mierne suchá. Priemerná teplota vzduchu v regióne je 9,9 °C. Najchladnejší mesiac je január, kedy priemerná mesačná teplota vzduchu dosahuje hodnoty -2,1 °C. Najteplejší mesiac je júl s priemernou mesačnou teplotou 20,5 °C. Priemerný počet letných dní do roka v tomto regióne presahuje 70. Priemerný počet mrazových dní v roku je 96.

Oblasť Kútov patrí do jednej z najteplejších klimatických oblastí Slovenska.

Z hľadiska geologickej stavby leží obec Kúty ílovitých a pieskovitých horninách, ktoré sú typické pre neogénne kotliny, medzi ktoré patrí aj Záhorská nížina.



V katastrálnom území obce Kúty sa nachádzajú úrodné pôdy čiernice a fluvizeme a tiež sa tu vyskytujú regozeme .

12 Využitie zeme

Celková výmera územia je 27,16 km², z čoho zastavané územie (intravilán obce) predstavuje len 22,80 %. Územie mimo zástavby (extravilán) zaberá 24,83 km² (Tab. č. 19, príloha). Poľnohospodárska pôda na území obce zaberá 62 % z celkovej výmery územia. Jej najväčšou zložkou je orná pôda (12,7km²). S minimálnym zastúpením sa vyskytujú trvalé trávne porasty (3,35 km²) (Tab. č. 20 ,Graf č. 10, príloha).

Mimo poľnohospodárskej pôdy sa na území vyskytujú aj vodné plochy (1,27 km²), ktoré predstavujú 4,67 % z celkovej výmery. Na rozdiel od iných mestských častí tvorí zástavba na území obce Kúty len 8,61%. Lesné pozemky zaberajú výraznú časť územia a to 20,1 % (Tab. č. 21, Graf č. 11, príloha).

Dané rozčlenenie výmery územia Kútov naznačuje, že mestská časť má veľmi dobré prírodné predpoklady pre poľnohospodárske využitie, najmä čo sa týka úrodnosti pôd. Veľký potenciál majú aj územia lesných pozemkov a vodných plôch.

13 Životné prostredie

13.1 Kvalita ovzdušia, podzemných a povrchových vôd

Životné prostredie obce Kúty je charakteristické tým, že tu nie sú prítomné žiadne veľké zdroje znečisťovania životného prostredia, uskutočňuje sa pravidelné meranie kvality vody – kvalita vody vo vodných tokoch v katastri obce je relatívne dobrá nachádzajú sa tu dostatočné zdroje pitnej vody, prevažná väčšina domácností napojená na obecnú kanalizáciu, úpravovňa vody je v katastri obce taktiež je tu dostupnosť nových vhodných plôch pre rozvoj ekologicky priaznivých aktivít (pestovanie špargle, priestor pre vybudovanie kompostoviska a pod.) V katastri obce sa nachádza územie európskeho významu so zvýšenou ochranou (okolie rieky Moravy). Je zmapovaný výskyt chránených rastlín a živočíchov a súčasne zažitý a občanmi akceptovaný mechanizmus triedenia komunálneho odpadu.

Za nedostatky v oblasti životného prostredia považujeme hlučnú, prašnú a bezpečnosť obyvateľov ohrozujúcu cestnú dopravu v súvislosti s preťaženosťou dopravných ťahov, enormný nárast nákladných motorových vozidiel. Kvalita vodných tokov je ohrozovaná viacerými znečisťovateľmi, taktiež je tu pretrvávajúce vypúšťanie žump z domácností do polí a znečisťovanie vodných tokov splaškovými vodami ako aj chýbajúca dažďová kanalizácia a nelegálne napájanie odvodu dažďových vôd z rodinných domov do splaškovej kanalizácie. Ako veľký problém vnímame neinformovanosť občanov v oblasti ochrany životného prostredia aj v kontexte vytvárania nelegálnych skládok komunálneho odpadu.

13.2 Chránené územie

Prvou nížinnou chránenou krajinou oblasťou na Slovensku je **Chránená krajinná oblasť Záhorie**. Rozloha chránenej oblasti je 275,22 km² a je rozdelená na dve časti, západnú a severovýchodnú. Západná časť sa začína pri obci Kúty na severe, pozdĺž hranice s Rakúskom pri rieke Morava a končí sa pri meste Stupava na juhu. Severovýchodná časť je ohraničená vojenským obvodom Záhorie na východe a na juhu.

Vyhlásili ju v roku 1988 s účinnosťou od 1. januára 1989. Západná časť chráni cenné lužné lesy na nive Moravy a priľahlú typovo pestrú krajinu na riečnych terasách. Vo východnej časti sú pod ochranou zákona borovicové lesy rastúce na zvlnenej rovine viatych pieskov. CHKO Záhorie leží v najzápadnejšej časti Slovenska. Nesie názov, ktorý sa zaužíval pre región ležiaci z pohľadu celého Slovenska za Malými Karpatmi, medzi Bratislavou a južnou Moravou. Podľa súčasného územného a správneho členenia Slovenskej republiky je CHKO súčasťou dvoch krajov a dvoch okresov – Bratislavského kraja (okres Malacky) a Trnavského kraja (okres Senica). Na jej územie zasahujú katastre 21 dedín.



14 Cestovný ruch

Obec Kúty z hľadiska zaradenia regiónu do oblasti cestovného ruchu podľa aktuálnej regionalizácie Ministerstva dopravy, výstavby a regionálneho rozvoja zaraďujeme do Záhorského regiónu cestovného ruchu. Názov Záhorie má staré korene, ktoré siahajú do 17. storočia. Pochádza od latinského pomenovania Processus transmontanus, ktoré označovalo kraj ležiaci za Malými Karpatmi, teda „za horami“. Z hľadiska cestovného ruchu poskytuje región vhodné podmienky na cykloturistiku, pešiu turistiku a letný pobyt pri vode viacerých jazier.

Historické a kultúrne pamiatky/atraktivity obce

- súsošie sv. Cyrila a sv. Metoda v parku pred základnou školou, udržiavané
- socha sv. Vendelína z roku 1910 (podľa Héseka r. 1907), udržiavaná
- rímskokatolícky kostol sv. Jozefa na Nám. Radlinského, základný kameň bol položený 8. augusta 1717
- pomník Dr. Andreja Radlinského, pred kostolom, z roku 1930, udržiavaný
- pomník padlých vojakov v 1. svetovej vojne, udržiavaný
- pomník padlých vojakov v 2. svetovej vojne, udržiavaný
- kútska fara, pri kostole, pôvodný objekt z roku 1780-90 bol prestavaný a ďalej dostavaný v roku 1841, udržiavaná, po rekonštrukcii
- zvonica, postavená v roku 1826 na mieste pôvodnej drevenej zvonice, zvon z roku 1785, uskutočnená rekonštrukcia objektu zvonice bez pôvodných prístavieb (žalár a chudobinec), udržiavaná
- kamenný kríž, pred zvonnicou, datovaný okolo roku 1808
- socha sv. Floriána, patróna hasičov, udržiavaná socha na kamennom stĺpe, rok 1810
- socha sv. Jána Nepomuckého, na okraji Reháckého hliníka, na murovanom stĺpe, nedatovaná, pravdepodobne druhá polovica 18. storočia, neudržiavaná
- socha sv. Trojice, v poli medzi Reháckym hliníkom a čerpacou stanicou pohonných hmôt na Bratislavskej ulici, udržiavaná
- kaplnka sv. Anny, na mieste pôvodného pohrebiska v priestore Za Kanižou, najstaršie údaje z konca 17. storočia, novšia stavba kaplnky z roku 1852 je menšia, udržiavaná, po rekonštrukcii
- súsošie Panna Mária a sv. Ján pod krížom, z roku 1893 v areáli kostola, kamenná socha Krista na kríži a dve kamenné sochy Panny Márie a sv. Jána, udržiavaná
- majerská stodola, posledná čiastočne zachovaná stavba kútskeho majera z doby panovania Márie Terézie, v 18. storočí tvorila súčasť šaštínskeho panstva rodiny Czoborovcov



Obrázok č. 1: Súsošie sv. Cyrila a sv. Metoda



Spolupráca s inými obcami v regióne i zahraničí

Obec Kúty úzko spolupracuje so susednými obcami či už v oblasti kultúry, športu, ochrany prírody alebo aj v oblasti sociálnej starostlivosti a podobne. Osobnosť spoluzakladateľa Matice slovenskej Andreja Radlinského spája obec s mestom Dolný Kubín, s ktorým obec taktiež aktívne spolupracuje na viacerých úrovniach. Aj súčasnosti vnímame rastúci potenciál pre rozvoj cezhraničnej spolupráce so susednými štátmi – Českou republikou a Rakúskom.

A. III Zhodnotenie súčasného stavu územia

13 SWOT analýza a syntéza jej výsledkov

SWOT analýza (Strong points, Weak points, Oportunities, Threats) kompletizuje a zoraďuje vnútorné silné a slabé stránky, vonkajšie príležitosti a ohrozenia podľa dôležitosti. SWOT analýza je východiskom pre formulovanie stratégie, ktorá vznikne ako súlad medzi vnútornými vlastnosťami a vonkajším prostredím. Ide najmä o vzájomné porovnávanie vnútorných silných a slabých stránok obce a možností a ohrození, ktoré pôsobia na ďalší rozvoj územia z vonkajšieho prostredia.

Formulár č. A5 – SWOT analýza obce Kúty

Silné stránky	Slabé stránky
Obyvateľstvo	
- existencia významných osobností spätých s obcou a bohaté duchovné dedičstvo, ktoré zanechali	- úbytok odborníkov a väčších firiem
- existencia pestrej palety záujmových organizácií, klubov a občianskych združení	- chýbajú obyvatelia s osobitnými zručnosťami (jazykové znalosti, príprava kvalitných projektov pre uchádzanie sa o finančnú pomoc a pod.)
- spätosť obyvateľov obce s územím – silný pocit identity, zapájanie sa do malých rozvojových programov	- neochota väčšiny obyvateľstva združovať sa a vyvíjať a koordinovať verejnoprospešné aktivity (propagácia obce, tvorba podnikateľských stratégií)
- prítomnosť kvalitnej, zrekonštruovanej a vybavenej základnej umeleckej školy v nových priestoroch, ktorá pripravuje žiakov schopných obstať v medzinárodnej konkurencii	- konzervatívnosť v myslení obyvateľov, malý počet inovatívnych projektov a aktivít
- novo vybudovaný priestor na poriadanie kultúrno spoločenských aktivít, dokončená sála v Kultúrnom Domu s kapacitou cca 500 osôb	- nevhodný a neochotný prístup niektorých poskytovateľov služieb
- bohatý kultúrno-spoločenský život, tradícia kultúrnych podujatí celoslovenského, regionálneho i medzinárodného významu	- opomínanie miestnych zvykov a tradícií
- skupina ľudí zručných v ľudových remeslách	- slabšia účasť na kultúrnych a spoločenských podujatiach v obci
	- chýbajúci zápal pri organizovaní podujatí



	<ul style="list-style-type: none">- obec už nežije športom tak, ako v minulosti, chýbajú podmienky pre podporovanie športových talentov po skončení základnej alebo strednej školy- nevyužitý prírodný potenciál pre športové aktivity- málo možností a chýbajúca pestrosť v ponuke športových a iných pohybových aktivít
Občianska vybavenosť a technická infraštruktúra	
- dobrá úroveň základnej školy, ktorá je v 2. fáze rekonštrukcie, fungujúca materská škola	- v obci chýba stredná škola, učilište
- dostupná sieť doplnkových služieb (lekáreň, zubná technika)	-potreba rekonštrukcie jedálne a telocvične základnej školy spoločne s dobudovaním kanalizácie
- vybudované zariadenia pre starostlivosť o seniorov – domov sociálnych služieb, vývarovňa, opatrovateľská služba v domácnosti	- chýba verejné hygienické zariadenie
- dobre fungujúci obecný rozhlas a postačujúca informovanosť občanov prostredníctvom informačnej tabule obecného úradu	- chýbajú bezbariérové prístupy pre zdravotne postihnutých do verejných priestorov
- úsporné verejné osvetlenie	- nevyriešená bytová otázka (cenovo výhodné bývanie pre sociálne odkázaných občanov, pre rómske rodiny, pre mladých)
- fungujúci a dobre spolupracujúci dobrovoľný hasičský zbor	- nedostatok stavebných pozemkov vo vlastníctve obce, nedoriešené vlastnícke vzťahy k pozemkom v intraviláne obce, ktoré brzdia výstavbu rodinných domov
- doplnkové aktivity – vybudovaný polyfunkčný objekt s možnosťou všestranného kultúrneho a spoločenského využitia	- veľké množstvo zastaraných a chátrajúcich rodinných domov v najstarších častiach obce (Bratislavská ulica, Brnenská ulica)
- vybudovaná telekomunikačná sieť	- problematické spoločné dvory v centre obce
- vybudovaný obecný vodovod	- chýbajúce nebytové priestory pre rozvíjanie podnikateľských aktivít (nedostatok obchodných priestorov, menších prevádzkových priestorov)
- vybudovaná splašková kanalizácia a čistiareň odpadových vôd	-chýba dažďová kanalizácia
- vybudovaný plynovod	- chýbajú podchody na železničnej stanici
- rekonštruované prvé miestne komunikácie v správe obce	- nepostačujúce kapacity parkovísk a odstavných plôch
- vybudované a udržiavané chodníky v najfrekventovanejších častiach obce	
Poloha a doprava	
- vhodné podmienky pre ekonomický a hospodársky rozvoj, možnosť vzniku nových priemyselných aktivít vo vyčlenenej priemyselnej zóne	- mediálna a skutočná “neviditeľnosť” obce v širšom okolí



- podmienky pre rozvoj dopravy, obec je už v súčasnosti hlavným železničným uzlom – dopravné ťahy smerom na Bratislavu, Skalicu, Trnavu a Brno, je príhraničnou obcou a uzlom ciest I. a II triedy	- chýbajúce upútavky na objekty v obci, ktoré sú historického alebo kultúrneho charakteru
- výborné napojenie na diaľnicu D2 smer Bratislava a E65 smer Brno	- chýbajúce informácie o zaujímavých a oddychových lokalitách
- fungujúca sieť miestnej autobusovej dopravy, premávajúce medzimestské a medzinárodné autobusové linky, vybavenosť obce autobusovými zastávkami	- malý rozsah propagovania regiónu horného Záhoria
- podmienky pre rozvoj obchodnej siete v dôsledku rozvíjania osobnej a nákladnej dopravy	- významné osobnosti späté s obcou sú propagované len v obmedzenom rozsahu
- vhodné podmienky pre rozvoj cestovného ruchu (možnosti kúpania, cykloturistiky, poľovníctva, rybolovu a pod.)	- chýbajúci prvok výnimočnosti obce vo vzťahu k iným obciam v regióne a na Slovensku
- dobré podmienky pre rozvoj agroturistiky/enviroturistiky a vidieckej turistiky	
- možnosť využitia širšej siete reštauračných zariadení; možnosť ubytovania v Moteli U Janíčkov	
- vybudovaná základná sieť informačného značenia	
- obec vydala monografiu, ktorá predstavuje ucelený a komplexný informačný materiál o obci	
Príležitosti	Ohrozenia
- zriadenie podporných mechanizmov na štátnej a regionálnej úrovni	- neprehľadné, chýbajúce a nevhodné koncepcie na úrovni štátu a regiónu
- rozvoj sietí poskytujúcich ekonomické, právne, poradenské a vzdelávacie služby	- často sa meniaci legislatíva (daňová, úverová, odvodová a pod.)
- zlepšenie prístupu malých a stredných podnikateľov k informačným technológiám a k finančným zdrojom pre podnikanie	- podmienky nemotivujúce k samozamestnaniu (sťažené podmienky pre začiatok vlastného podnikania, pre rozbehovú etapu, nemotivujúce podnikateľské prostredie, absencia systémových nástrojov podpory
- vytvorenie ekonomických, legislatívnych a organizačných predkladov pre rozvoj bytovej a technickej infraštruktúry	- nedoriešené kompetencie a na ne viazané balíky finančných prostriedkov v rôznych oblastiach (cestovný ruch, školstvo, oblasť sociálnej starostlivosti)
- využívanie podpory štrukturálnych fondov Európskej únie	- nedostatočná informovanosť podnikateľskej verejnosti o možnostiach uchádzania sa o podporu formou grantov (aj zahraničných)
- vytváranie partnerstiev pri riešení problematiky rozvoja obce a regiónu, v ktorom sa obce nachádza (spolupráca samosprávy, orgánov štátnej správy, podnikateľov, mimovládnych organizácií a pod.)	- pokračovanie v negatívnom dlhodobom demografickom vývoji ako dôsledok chýbajúcej podpornej politiky v tejto oblasti
	- chýbajúca spolupráca v regióne



	- obec by mala prevziať vo väčšom rozsahu úlohu integrujúceho prvku vo vzťahu k okolitým obciam
	- nedostatok finančných prostriedkov na dobudovanie a obnovu infraštruktúry, na záchranu, údržbu a obnovu kultúrnych a historických pamiatok a na propagáciu, reklamu a marketingové aktivity

14 Hlavné disparity a faktory rozvoja

Zo SWOT analýzy sa na základe najvýznamnejších silných stránok a príležitostí určujú hlavné faktory rozvoja, zo slabých stránok a ohrození naopak vyplývajú kľúčové disparity na skúmanom území. Určenie kľúčových disparít a hlavných faktorov rozvoja je nevyhnutné pre zabezpečenie čo najvyššej adresnosti programu hospodárskeho a sociálneho rozvoja a sú rozhodujúce pri definovaní stratégie a formulovaní programovej štruktúry.

Hlavné faktory rozvoja	Hlavné disparity
- bohatý kultúrno-spoločenský život, tradícia kultúrnych podujatí celoslovenského, regionálneho i medzinárodného významu	- úbytok mladého obyvateľstva, z dôvodu nedostatočných pozemkových objektov, úbytok odborníkov a väčších firiem
- existencia významných osobností spätých s obcou a bohaté duchovné dedičstvo, ktoré zanechali	- potrebné dobudovanie technickej a dopravnej infraštruktúry
- zdroje podzemných vôd slúžiacich na zásobovanie pitnou vodou	- nízke kapacity domova dôchodcov, potrebné rozšírenie zdravotného strediska
- podmienky pre rozvoj dopravy, obec je už v súčasnosti hlavným železničným uzlom	- nevyriešená bytová otázka - absencia nájomných, obecných bytov
- vhodné podmienky pre ekonomický a hospodársky rozvoj, možnosť vzniku nových priemyselných aktivít vo vyčlenenej priemyselnej zóne	- absencia plne funkčného technologicky vybaveného zberného dvora

Odhad budúceho možného vývoja obce

Budúci vývoj obce závisí predovšetkým od aktívneho prístupu samosprávy pri riešení problémov a navrhovaní stratégie rozvoja. Predstavitelia samosprávy sa však pokúsia v plnej miere vyvinúť snahy o to, aby ich rozvojové plány uspeli a obec sa sústredila najmä na elimináciu kľúčových disparít, ako aj na využitie najvýznamnejších faktorov rozvoja.

Takýto vývoj počítá s využívaním finančných prostriedkov z vonkajších zdrojov, ako aj s využitím endogénneho potenciálu obce samotnej.

STEEP analýza

Okrem metódy SWOT, ktorá hodnotí vonkajšie a vnútorné faktory a na ich základe formuluje hlavné disparity a faktory rozvoja, sa v praxi používa aj STEEP analýza. Táto metóda hodnotí iba vonkajšie faktory (faktory globálneho prostredia) v týchto segmentoch: sociálne, technologické, ekonomické, ekologické, politické faktory a faktory hodnôt



obyvateľstva, pracovníkov samosprávy, podnikateľov v obci a ďalších zúčastnených strán. V prípade obce Kúty boli identifikované nasledujúce faktory globálneho prostredia, ktoré ovplyvňujú budúci rozvoj obce

Formulár č. A 6 - STEEP analýza (analýza externého prostredia)

Sociálne	Technologické	Ekonomické	Ekologické	Politické	Hodnoty
Zmeny populácie (prirodzený a migračný prírastok/úbytok)	Úroveň technológie poskytovateľa	Finančné zdroje rozpočtu (napr. dane)	Dopad aktivít obyvateľstva, samosprávy a podnikateľov v obci na ŽP	Politika vlády v oblasti samospráv	Tímová spolupráca – ochota obyvateľov konštruktívne sa zapájať do vecí verejných
Zmeny postojov a správania obyvateľov	Dostupná technológia a využívaná technológia na OBÚ	Výdavky plánované pri rozpočtovaní	Udržateľnosť, možnosti obnovy a tvorby ŽP	Legislatíva EÚ, národná legislatíva	Ochota pracovníkov samosprávy a ďalších relevantných úradov brať do úvahy návrhy občanov a spolupracovať s nimi
Zmeny vzdelanostnej úrovne obyvateľstva	Technológia využívaná obyvateľmi, podnikateľmi	Náhle nevyhnutné a neplánované výdavky	Politika ŽP, recyklácia, nakladanie s odpadmi, energetická efektívnosť	Zmena vlády ako výsledok parlamentných volieb	Organizačná kultúra
Životný štýl obyvateľstva	Kontakt s obyvateľmi prostredníctvom technológie	Príchod nových podnikateľov do obce	Podpora tvorby a ochrany ŽP zo strany samosprávy, vlády SR a EÚ	Zmena miestneho zastupiteľstva ako výsledok komunálnych volieb	Osobné hodnoty obyvateľov, pracovníkov samosprávy, podnikateľov v obci



ČASŤ B – STRATEGICKÁ ČASŤ

15 Vízia územia

Vízia obce Kúty (**S 1**) predstavuje zhrnutie budúcej predstavy o obci, ktorá by sa mala dosiahnuť rozvojovými zámermi definovanými v stratégii rozvoja.

Hlavným cieľom strategickej vízie je poskytnúť smer pre strategické plánovanie, ako aj pre implementáciu navrhnutých opatrení. Vízia tiež vykresľuje želanú budúcnosť tým, ktorí v obci žijú, pracujú, študujú, navštevujú ju, či v nej podnikajú, alebo ktorí v nej plánujú investovať. Súčasne strategické plánovanie a strategická vízia predstavujú dohovor medzi lokálnymi lídrami na prioritách budúceho rozvoja. Toto poslanie strategickej vízie sa najlepšie naplní vtedy, keď je jej obsah stručný, výrečný a pôsobivý v najširšom zmysle slova. Okrem motivácie má vízia aj marketingový, respektíve propagačný účel. Predáva daný región/lokalitu, predáva úsilie svojej komunity čeliť aktuálnym trendom a vytvárať lepšie podmienky pre regionálny rozvoj. Propaguje obec vo svete, na úradoch a medzi partnermi, ale rovnaký význam má aj vnútorná propagácia, keďže zabezpečuje usporiadanie, identitu a spoločný účel činnosti rozvoja.

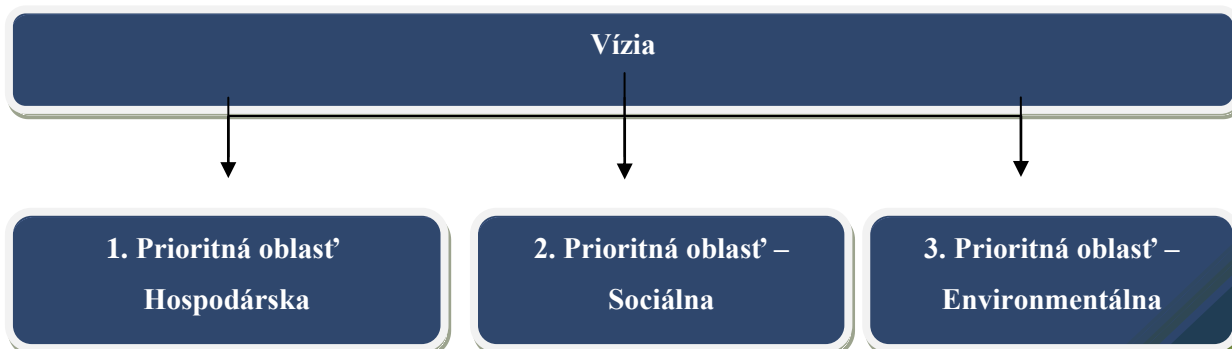
S 1 VÍZIA

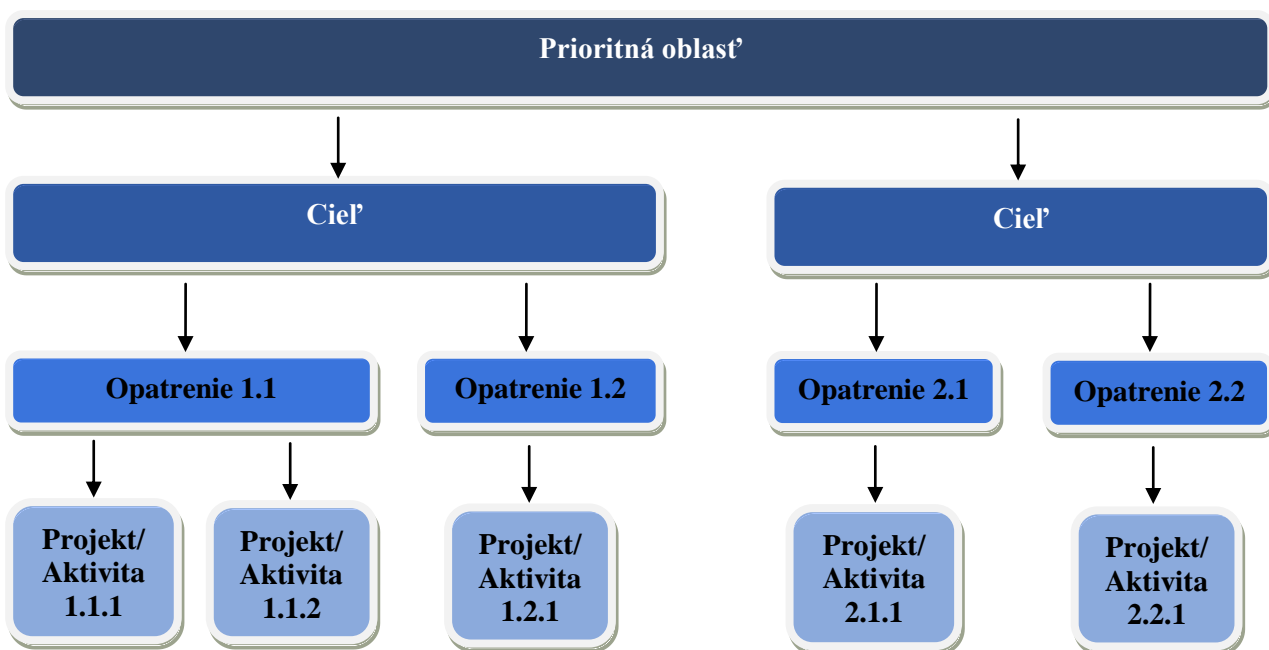
OBEC KÚTY BUDE INAĎALEJ MIESTOM POKOJNÉHO BÝVANIA, BUDE POSKYTOVAŤ ZDRAVÉ, ČISTÉ A PRIATEĽSKÉ PROSTREDIE PRE SVOJICH OBYVATEĽOV. SÚČASNE BUDE POKRAČOVAŤ V ROZVÍJANÍ MIESTNYCH TRADÍCIÍ, ALE ZÁROVEŇ I PRIJÍMAŤ TO NOVÉ A MODERNÉ. OBEC KÚTY BUDE POKRAČOVAŤ TAKTIEŽ VO VYUŽÍVANÍ PRÍRODNÉHO POTENCIÁLU A ZABEZPEČOVAŤ EKOLOGICKÚ STABILITU ÚZEMIA. DO BUDÚCNOSTI SA OBEC BUDUJE AKO URBANISTICKY USPORIADANÁ S FUNGUJÚCOU BYTOVOU A OBČIANSKOU VYBAVENOSŤOU S POTREBNOU TECHNICKOU A SOCIÁLNOU INFRAŠTRUKTÚROU. PRIAZNIVÝ PRIESTOR PRE ROZVOJ PODNIKANIA, PODNECUJE VZNIK PRACOVNÝCH PRÍLEŽITOSTÍ A POSKYTUJE OBYVATEĽOM PRIAZNIVÉ PODMIENKY PRE RÔZNORODÉ AKTIVITY, ODDYCH A REKREÁCIU, ZABEZPEČUJE OBYVATEĽOM ZDRAVOTNÉ A SOCIÁLNE ZÁZEMIE, KTORÉ IM POSKYTUJE PRIMERANÚ STAROSTLIVOSŤ.

16 Návrh stratégie rozvoja v obci Kúty

V súlade s platnou metodikou pre spracovanie PHRSR boli určené tri prioritné (kľúčové) oblasti rozvoja – Hospodárska, Sociálna a Environmentálna oblasť, ktoré spolu prispievajú k dosiahnutiu vyššie uvedenej výzvy. V rámci každej z nich boli následne definované jednotlivé strategické ciele, ako aj konkrétne opatrenia slúžiace na naplnenie týchto cieľov (Tab. č. S 2a – S 2c). Ciele a opatrenia boli zvolené v záujme dosiahnutia vyváženého trvalo udržateľného rozvoja územia, pri rešpektovaní princípov regionálnej politiky a so zohľadnením vnútorných špecifik obce. Pri jednotlivých strategických zámeroch vychádzame predovšetkým z potrieb obyvateľstva. Farebné rozlíšenie v Tab. S 2a – S 2c zodpovedá príslušnosti jednotlivých opatrení k daným cieľom.

Graf č. 7 Schematické znázornenie vzťahu vízie a prioritných oblastí a vzťahu prioritných oblastí a cieľov, opatrení a aktivít





Tab. č. S 2a Tabuľka strategických cieľov a opatrení v rámci Hospodárskej oblasti

V í z i a				
1. Prioritná oblasť – Hospodárska				
Cieľ Rozvoj technickej infraštruktúry v obci	Cieľ Vytvorenie komplexnej dopravnej infraštruktúry v obci		Cieľ Podpora rozvoja cestovného ruchu v obci	
Opatrenie 1.1 Dobudovanie kanalizačnej siete obce.	Opatrenie 1.2 Rekonštrukcia komunikácií 3. a 4. triedy, ktoré sú v správe obce	Opatrenie 1.3 Rozšírenie cestnej siete o nové dopravné komunikácie	Opatrenie 1.4 Budovanie atraktivít cestovného ruchu v obci	Opatrenie 1.5 Zvýšenie propagácie obce

V rámci Hospodárskej oblasti považujeme za prioritné počas rokov 2015 – 2020 rozvoj technickej infraštruktúry, dopravnej infraštruktúry a podporu cestovného ruchu. Tieto ciele identifikovala obec ako prvoradé predovšetkým v spolupráci s organizáciami a občanmi, ktorí participovali na formovaní strategických cieľov obce aj prostredníctvom vyplňania dotazníkov. Najvýraznejšie identifikované problémy obce sú nedostatočná rekonštrukcia či absencia chodníkov a kanalizácie (37% odpovedí z dotazníkov) a otázka atraktivity obce v hľadiska cestovného ruchu (23% odpovedí z dotazníkov). Navrhované opatrenia sú priamymi návrhmi riešenia daných problémov obce (viď Graf č.12, príloha).



Tab. č. S 2b Tabuľka strategických cieľov a opatrení v rámci Sociálnej oblasti

V í z i a			
2. Prioritná oblasť – Sociálna			
Cieľ	Cieľ	Cieľ	Cieľ
Zabezpečenie zdravotnej starostlivosti o obyvateľov obce	Zabezpečenie starostlivosti o seniorov	Zlepšenie kvality a kapacity bývania v obci	Podpora voľno - časových aktivít obyvateľov
Opatrenie 2.1	Opatrenie 2.3	Opatrenie 2.4	Opatrenie 2.6
Rozšírenie zdravotného strediska	Rozšírenie priestorov Domova sociálnych služieb	Výstavba bytov	Rozšírenie priestorov pre voľno-časové aktivity

V Sociálnej prioritnej oblasti boli vytýčené pri komunikácii s organizáciami a občanmi 4 ciele na základe identifikovaných nedostatkov (viď Graf č. 12, príloha). Počas nasledujúceho programového obdobia plánuje obec zabezpečiť zdravotnú starostlivosť o obyvateľov obce aj prostredníctvom rozširovania strediska a zvyšovania kapacít ambulancií, zabezpečiť starostlivosť o seniorov a zlepšiť kvalitu a kapacity bývania v obci predovšetkým prostredníctvom hľadania nových stavebných pozemkov a bytovej výstavby. Posledným cieľom v sociálnej oblasti je podpora voľnočasových aktivít obyvateľov. Riešenia sú navrhnuté za aktívnej účasti občanov obce Kúty a budú riešené komplexne a dôsledne (viď Graf č. 13, príloha) .

Tab. č. S 2c Tabuľka strategických cieľov a opatrení v rámci Environmentálnej oblasti

V í z i a		
3. Prioritná oblasť – Environmentálna		
Cieľ	Cieľ	Cieľ
Zvýšenie kvality a efektívnosti odpadového hospodárstva	Podpora zelene v obci	Budovanie protipovodňového systému
Opatrenie 3.1	Opatrenie 3.2	Opatrenie 3.3
Sprevádzkovanie nového zberného dvora	Výsadba nových plôch zelene v obci	Zabezpečenie protipovodňového systému

Prvým cieľom ktorý sa budeme snažiť dosiahnuť v rámci Environmentálnej oblasti je zvýšenie kvality a efektívnosti odpadového hospodárstva. Túto oblasť vníma obec ako problematickú, čo potvrdili i výsledky dotazníkov od organizácií a obyvateľov. Ďalej je to budovanie protipovodňového systému či podpora výsadby zelene v obci. Posledný cieľ chceme naplniť i prostredníctvom opatrenia ktoré navrhli obyvatelia obce a to rozšírenia zelene v centre obce.

Podrobný popis jednotlivých aktivít a projektových zámerov slúžiacich na dosiahnutie stanovených cieľov sa nachádza v nasledujúcej časti.



ČASŤ C – PROGRAMOVÁ ČASŤ

Programová časť PHRSR obce Kúty pozostáva z definície a popisu pripravovaných opatrení a aktivít, ktoré budú slúžiť ako podklad pre realizačnú a finančnú časť rozvojovej stratégie na obdobie rokov 2015 až 2020. V nasledujúcich tabuľkách (P 1a – P 1c) sa nachádzajú zoznamy konkrétnych aktivít prislúchajúcich k jednotlivým opatreniam, pričom farebné odlišenie predstavuje príslušnosť opatrení a aktivít k cieľom definovaným v strategickej časti (Tab. č. S 2a – S 2c).

Tab. č. P 1a – Tabuľka opatrení, projektov a aktivít v rámci Hospodárskej oblasti

Opatrenie	Projekt/Aktivita	Prioritná oblasť
Opatrenie 1.1 – Pokrytie obce kanalizačnou sieťou.	Aktivita 1.1. 1 – Vybudovanie novej vetvy kanalizačnej siete	Hospodárska – technická infraštruktúra
	Aktivita 1.1.2 – Vybudovanie dažďovej kanalizácie	Hospodárska – technická infraštruktúra
Opatrenie 1.2 – Rekonštrukcia komunikácií 3. a 4. triedy, ktoré sú v správe obce	Aktivita 1.2. 1 – Rekonštrukcia miestnych komunikácií na Kollárovej, Továrenskej, Textilnej a Hollého ulici.	Hospodárska – dopravná infraštruktúra
Opatrenie 1.3 - Rozšírenie cestnej siete o nové dopravné komunikácie	Aktivita 1.3. 1 – Výstavba miestnych komunikácií k IBV Na Cihlách – I. časť nového stavebného obvodu	Hospodárska – dopravná infraštruktúra
	Aktivita 1.3. 2 – Rozšírenie miestnych komunikácií pri IBV za Kultúrnym domom – Sasinkova.	Hospodárska – dopravná infraštruktúra
Opatrenie 1.4 – Budovanie atraktivít cestovného ruchu v obci	Aktivita 1.4. 1 – Vybudovanie nového športovo – relaxačného centra s ubytovacím zariadením.	Hospodárska – podpora rozvoja cestovného ruchu
Opatrenie 1.5 – Propagácia obce	Aktivita 1.5. 1 – Zvýšenie propagácie obce.	Hospodárska – podpora rozvoja cestovného ruchu

Tab. č. P 1b – Tabuľka opatrení, projektov a aktivít v rámci Sociálnej oblasti

Opatrenie	Projekt/Aktivita	Prioritná oblasť
Opatrenie 2.1 – Rozšírenie zdravotného strediska	Aktivita 2.1. 1 – Rozšírenie kapacít zdravotného strediska.	Sociálna – zdravotná starostlivosť
Opatrenie 2.2 – Rozšírenie priestorov Domova sociálnych služieb	Aktivita 2.2. 1 – Rozšírenie priestorov Domova sociálnych služieb a zvýšenie kapacít.	Sociálna – starostlivosť o seniorov
Opatrenie 2.3 – Výstavba nových bytov.	Aktivita 2.3.1 – Výstavba nájomných bytov pri Šaštínskom jazere.	Sociálna – bytové objekty



	Aktivita 2.3.2 – Výstavba obecných bytov - určených na predaj.	Sociálna – bytové objekty
Opatrenie 2.4 – Rozšírenie priestorov pre voľno-časové aktivity	Aktivita 2.4.1 – Sprevádzkovanie cyklotrás v obci.	Sociálna – voľno časové aktivity

Tab. č. P 1c – Tabuľka opatrení, projektov a aktivít v rámci Environmentálnej oblasti

Opatrenie	Projekt/Aktivita	Prioritná oblasť
Opatrenie 3.1 – Sprevádzkovanie nového zberného dvora	Aktivita 3.1.1 – Sprevádzkovanie nového zberného dvora s technologickým vybavením.	Environmentálna – odpadové hospodárstvo
Opatrenie 3.2 – Zrekultivovanie priestranstva v centre obce	Aktivita 3.2.1 – Výsadba zelene v obci.	Environmentálna – zeleň v obci
Opatrenie 3.3 – Zabezpečenie protipovodňového systému	Aktivita 3.3. 1 – Vybudovanie protipovodňového systému	Environmentálna - protipovodňový systém

Tabuľka č. P 2 - Tabuľka ukazovateľov výsledkov, dopadov

Typ ukazovateľa	Názov ukazovateľa	Definícia	Informačný zdroj	Merná jednotka	Východisková hodnota	Cieľová hodnota / Rok	
					2015	2017	2020
1. PRIORITNÁ OBLASŤ – Hospodárska							
Aktivita 1.1. 1 – Vybudovanie novej vetvy kanalizačnej siete							
Výsledok	Dĺžka kanalizačnej siete	Celková dĺžka sústavy stok.	PD	m	0	295,9	-
Dopad	Počet ľudí napojených na kanalizačnú sieť	Množstvo osôb pripojených na sústavu.		Počet	0	70	70
Aktivita 1.1.2 – Vybudovanie dažďovej kanalizácie							
Výsledok	Dĺžka kanalizačnej siete	Celková dĺžka sústavy stok.	PD	m	0	637	-
Výsledok	Objem retenčnej nádrže	Kapacita nádrže v l.		l	0	60	60
Aktivita 1.2. 1 – Rekonštrukcia miestnych komunikácií na Kollárovej, Továrenskej, Textilnej a Hollého ulici.							
Výsledok	Dĺžka dobudovaných komunikácií	Celková dĺžka sústavy ciest.	PD	m	0	3776	-
Dopad	Počet ľudí pripojených na dopravnú komunikáciu	Množstvo osôb pripojených k cestám.	Interná evidencia Obecného úradu	Počet	0	2500	-



Aktivita 1.3. 1 – Výstavba miestnych komunikácií k IBV Na Cihlách – I. časť nového stavebného obvodu							
Výsledok	Dĺžka dobudovaných komunikácií	Celková dĺžka sústavy ciest.	PD	m	0	397,06	-
Dopad	Počet ľudí na pripojených dopravných komunikáciu	Množstvo osôb pripojených k cestám.	Interná evidencia Obecného úradu	Počet	0	70	-
Aktivita 1.3. 2 – Rozšírenie miestnych komunikácií pri IBV za Kultúrnym domom – Sasinkova.							
Výsledok	Dĺžka dobudovaných komunikácií	Celková dĺžka sústavy ciest.	PD	m	0	3776	-
Aktivita 1.4. 1 – Vybudovanie nového športovo – relaxačného centra s ubytovacím zariadením.							
Výsledok	Plocha vybudovaného centra	Plošný obsah vybudovaného objektu.	PD	m2	0	0	10106
Aktivita 1.5. 1 – Zvýšenie propagácie obce.							
Výsledok	Počet projektov	Množstvo realizovaných aktivít.	PD	Počet	0	3	-
2. PRIORITNÁ OBLASŤ – Sociálna							
Aktivita 2.1. 1 – Rozšírenie kapacít zdravotného strediska.							
Dopad	Počet pacientov zrekonštruovaného zdravotného strediska za rok	Množstvo osôb ktoré navštívia stredisko v priebehu roka.	Evidencia lekárov	Počet	0	Kvalifikovaný odhad	-
Výsledok	Ordinácie	Súčet novo dostupných ordinácií.	PD	Počet	0	2	-
Aktivita 2.2. 1 – Rozšírenie priestorov Domova sociálnych služieb a zvýšenie kapacít.							
Výsledok	Plocha prístavby areálu	Plošný obsah pristavaného objektu.	PD	m2	0	500	-
Výsledok	Počet lôžok o ktoré je zvýšená kapacita	Súčet novo poskytnutých lôžok.	Interná evidencia Obecného úradu	Počet	0	22	-
Aktivita 2.3.1 – Výstavba nájomných bytov pri Šaštínskom jazere.							
Dopad	Počet nájomníkov novo vybudovaných bytových domov	Množstvo osôb, ktoré si prenajímajú bytové objekty.	Interná evidencia Obecného úradu	Počet	0	90	-
Aktivita 2.3.2 – Výstavba obecných bytov - určených na predaj.							
Dopad	Počet vlastníkov novo vybudovaných bytových domov	Množstvo osôb, ktoré vlastní bytové objekty.	Interná evidencia Obecného úradu	Počet	0	20	-



Aktivita 2.4.1 – Sprevádzkovanie cyklotrás v obci.							
Výsledok	Dĺžka dobudovaných cyklotrás	Celková dĺžka sústavy trás.	PD	m	0	Bude doplnené .	-
3. PRIORITNÁ OBLASŤ – Environmentálna							
Aktivita 3.1.1 – Sprevádzkovanie nového zberného dvora s technologickým vybavením.							
Výsledok	Počet zberných vozidiel	Množstvo dopravných prostriedkov.	Interná evidencia Obecného úradu a PD	Počet	0	1	-
Dopad	Množstvo druhov odpadov, ktoré budú vyzbieravané	Poddruhy zberného materiálu.		Počet	0	16	-
Výsledok	Nové technológie	Súčet aplikovaných technológií.		Počet	0	4	-
Aktivita 3.2.1 – Výsadba nových druhov zelene v obci.							
Výsledok	Plocha výsadby zelene	Plošný obsah novovýsadby.	PD	m2		Bude doplnené .	-
Aktivita 3.3. 1 – Vybudovanie protipovodňového systému							
Dopad	Počet ľudí chránených protipovodňovým systémom	Množstvo ľudí chránených novým svstémom.	PD	Počet	0	3000	-

*PD = Projektová dokumentácia

Tab. č. P 3 – Formulár pre prípravu projektov

Základné údaje o projektovom zámere č. 1	
Názov projektu	Vybudovanie novej vetvy kanalizačnej siete v obci.
Garant	Obec Kúty
Kontaktné osoby garanta	komisia výstavby, životného prostredia a regionálneho rozvoja: Juraj Bílek, JUDr. Katarína Filová, Alena Valová, Ing. Stanislav Pavelka, Ing. Peter Procházka, Henrich Kovarovič, Dr. Tomáš Valla
Partneri garanta (spolupráca s ...)	Stavebná firma, Externá projektová kancelária
Začatie a ukončenie projektu (od do)	január 2016 – december 2016
Stav projektu pred realizáciou	Nedobudovaná kanalizačná sieť. Pripravená projektová dokumentácia, ktorá je v súlade s územným plánom obce.
Cieľ projektu	Otvorenie nového stavebného obvodu - dobudovanie chýbajúcej kanalizačnej siete s dĺžkou 295,9 metrov.
Výstupy	Zvýšenie počtu domácností, ktoré budú pripojené ku kanalizácii, dobudovanie technickej infraštruktúry v obci, vytvorenie komplexnejšej kanalizačnej siete.
Užívatelia	Obyvatelia obce a ostatní producenti odpadu.
Indikátory monitoringu	Dĺžka novo vybudovanej kanalizačnej siete, počet



	ekvivalentných obyvateľov napojených na novovybudovanú kanalizačnú sieť.						
Zmluvné podmienky	Budú doplnené po podpise zmluvy ako výsledku verejného obstarávania.						
Riziká	Absencia vhodnej výzvy, nedostatok finančných zdrojov obce na spolufinancovanie projektu, nedostatočná pripravenosť žiadateľa, nedostatočné technické, finančné a personálne kapacity dodávateľa.						
Poznámky	–						
Realizácia projektu							
Fáza/míľnik	Súčinnosť iného odboru alebo subjektu.						Termín (mesiac/rok)
Príprava projektovej dokumentácie	Externá projektová kancelária						03/2011
Vydanie stavebného povolenia	Stavebný úrad						2013
Spracovanie a registrácia žiadosti o NFP, zhromaždenie príloh	Externá konzultačná spoločnosť v spolupráci s internými zamestnancami ObÚ.						06/2015
Realizácia projektu	Externý dodávateľ						2016
Kolaudácia	Stavebný úrad						2016
Financovanie projektu							
Druh výdavku	Termín (rok)	Náklady spolu (eur)	z toho verejné zdroje				z toho súkromné zdroje
			EU	SR	VÚC	OBEC	
Spracovanie projektovej dokumentácie	03/2011	1624,80	0	0	0	1624,80	
Realizácia projektu	2016	216 232	183797,2	21623,2	0	10811,6	0
Spolu		217 856,8					

Základné údaje o projektovom zámere č. 2	
Názov projektu	Vybudovanie protipovodňového systému.
Garant	Obec Kúty
Kontaktné osoby garanta	komisia výstavby, životného prostredia a regionálneho rozvoja: Juraj Bílek, JUDr. Katarína Filová, Alena Valová, Ing. Stanislav Pavelka, Ing. Peter Procházka, Henrich Kovarovič, Dr. Tomáš Valla
Partneri garanta (spolupráca s ...)	Stavebná firma, Externá projektová kancelária
Začatie a ukončenie projektu (od do)	2017 – 2018
Stav projektu pred realizáciou	Existujúce problémy s vysokou hladinou spodnej vody, ktoré spôsobujú zaplavené časti domov, najmä pivnice a ohrozujú kanalizačnú sieť.
Cieľ projektu	Protipovodňové opatrenie, zabezpečujúce odvod dažďovej vody a odvodňovanie existujúcich kanálov do novej nádrže o objeme 20 000m ³ .
Výstupy	Dobudovanie technickej infraštruktúry v obci. Vybudovanie vodnej nádrže o objeme 20 000 m ³ , ktorá ochráni najmenej 3000 ľudí a ich domácnosti.



Užívatelia	Obyvatelia obce.						
Indikátory monitoringu	Vodná nádrž o objeme 20 000 m ³ .						
Zmluvné podmienky	Budú doplnené po podpise zmluvy ako výsledku verejného obstarávania.						
Riziká	Nedostatok finančných zdrojov obce na spolufinancovanie projektu, nedostatočná pripravenosť žiadateľa.						
Poznámky	–						
Realizácia projektu							
Fáza/míľnik	Súčinnosť iného odboru alebo subjektu.						Termín (mesiac/rok)
Príprava projektovej dokumentácie	Externá projektová kancelária						03/2017
Vydanie stavebného povolenia	Stavebný úrad						05/2017
Spracovanie a registrácia žiadosti o NFP, zhromaždenie príloh	Externá konzultačná spoločnosť v spolupráci s internými zamestnancami ObÚ.						08/2017
Realizácia projektu	Externý dodávateľ						09-12/2017
Kolaudácia	Stavebný úrad						2018
Financovanie projektu							
Druh výdavku	Termín (rok)	Náklady spolu (eur)	z toho verejný zdroj				z toho súkromné zdroje
			EU	SR	VÚC	OBEC	
Spracovanie projektovej dokumentácie	2017						
Realizácia projektu	2018	2 500 000	2125000	250000	0	125000	0
Spolu							

Základné údaje o projektovom zámere č. 3	
Názov projektu	Rozšírenie miestnych komunikácií pri IBV za Kultúrnym domom – Sasinkova.
Garant	Obec Kúty
Kontaktné osoby garanta	komisia výstavby, životného prostredia a regionálneho rozvoja: Juraj Bilek, JUDr. Katarína Filová, Alena Valová, Ing. Stanislav Pavelka, Ing. Peter Procházka, Henrich Kovarovič, Dr. Tomáš Valla
Partneri garanta (spolupráca s ...)	Stavebná firma, Externá projektová kancelária
Začatie a ukončenie projektu (od do)	2016 -2016
Stav projektu pred realizáciou	Oblasť za Kultúrnym Domom – Sasinkova nie je zaradená medzi miestne komunikácie.
Cieľ projektu	Prispenie k vytvoreniu komplexnejšej komunikačnej siete.
Výstupy	Rozšírenie komunikačnej siete o nové cesty a chodníky s dĺžkou hlavnej trasy 535 metrov, vedľajšej trasy 143 metrov a 153 metrov, vznik priestoru pri 22 existujúcich domoch pre 49 nových domov.
Užívatelia	Obyvatelia obce. Návštevníci obce.



Indikátory monitoringu	Dĺžka vybudovaných ciest a chodníkov zaradených do miestnych komunikácií.						
Zmluvné podmienky	Budú doplnené po podpise zmluvy ako výsledku verejného obstarávania						
Riziká	Nedostatok finančných zdrojov obce na spolufinancovanie projektu, nedostatočná pripravenosť žiadateľa.						
Poznámky	Súlad s územným plánom.						
Realizácia projektu							
Fáza/míľnik							Termín (mesiac/rok)
Príprava projektovej dokumentácie	Externá projektová kancelária						Pripravená
Vydanie stavebného povolenia	Stavebný úrad						02/2016
Spracovanie a registrácia žiadosti o NFP, zhromaždenie príloh	Externá projektová kancelária						04/2016
Realizácia projektu	Externý dodávateľ						05-06/2016
Kolaudácia	Stavebný úrad						07-09/2016
Financovanie projektu							
Druh výdavku	Termín (rok)	Náklady spolu (eur)	z toho verejné zdroje				z toho súkromné zdroje
			EU	ŠR	VÚC	OBEC	
Spracovanie projektovej dokumentácie	06/2009	3650					
Realizácia projektu		499 225 s DPH	424341,25	49922,5	0	24961,25	0
Spolu							

Základné údaje o projektovom zámere č. 4

Názov projektu	Vybudovanie nového športovo – relaxačného centra s ubytovacím zariadením.
Garant	Obec Kúty
Kontaktné osoby garanta	komisia výstavby, životného prostredia a regionálneho rozvoja: Juraj Bílek, JUDr. Katarína Filová, Alena Valová, Ing. Stanislav Pavelka, Ing. Peter Procházka, Henrich Kovarovič, Dr. Tomáš Valla
Partneri garanta (spolupráca s ...)	Stavebná firma, Externá projektová kancelária
Začatie a ukončenie projektu (od do)	2020
Stav projektu pred realizáciou	Absencia športovo – relaxačného centra s ubytovacím zariadením.
Cieľ projektu	Zabezpečenie plnohodnotných služieb centra.
Výstupy	Vybudovať nové kvalitné športovo – relaxačné centrum s plochou 10 106 m ² spolu s ubytovacím zariadením, vhodným pre návštevníkov mesta.
Užívatelia	Obyvatelia obce. Návštevníci obce.
Indikátory monitoringu	Plocha novej budovy a areálu centra, počet návštevníkov centra za rok, počet novo vytvorených pracovných miest pre personál.
Zmluvné podmienky	Budú doplnené po podpise zmluvy ako výsledku verejného obstarávania.



Riziká	Absencia vhodnej výzvy, nedostatok finančných zdrojov obce na spolufinancovanie projektu, nedostatočná pripravenosť žiadateľa, nedostatočné technické, finančné a personálne kapacity dodávateľa.						
Poznámky	–						
Realizácia projektu							
Fáza/míľnik	Súčinnosť iného odboru alebo subjektu					Termín (mesiac/rok)	
Príprava projektovej dokumentácie	Externá projektová kancelária					2018	
Vydanie stavebného povolenia	Stavebný úrad					2018	
Spracovanie a registrácia žiadosti o NFP, zhromaždenie príloh	Externá konzultačná spoločnosť v spolupráci s internými zamestnancami ObÚ					07-09/2019	
Realizácia projektu	Externý dodávateľ					01/2020 - 12/2020	
Kolaudácia	Stavebný úrad					01/2021	
Financovanie projektu							
Druh výdavku	Termín (rok)	Náklady spolu (eur)	z toho verejný zdroj				z toho súkromné zdroje
			EU	SR	VÚC	OBEC	
Spracovanie projektovej dokumentácie	2018						
Realizácia projektu	2020	Spresnenie po projektovej dokumentácii.					
Spolu							

Základné údaje o projektovom zámere č. 5

Názov projektu	Sprevádzkovanie nového zberného dvora s technologickým vybavením.
Garant	Obec Kúty
Kontaktné osoby garanta	komisia výstavby, životného prostredia a regionálneho rozvoja: Juraj Bílek, JUDr. Katarína Filová, Alena Valová, Ing. Stanislav Pavelka, Ing. Peter Procházka, Henrich Kovarovič, Dr. Tomáš Valla
Partneri garanta (spolupráca s ...)	Stavebná firma, Externá projektová kancelária
Začatie a ukončenie projektu (od do)	február 2016 – júl 2016
Stav projektu pred realizáciou	Nevyhovujúca lokalita existujúceho zberného dvora.
Cieľ projektu	Zvýšenie kvality a efektívnosti odpadového hospodárstva.
Výstupy	Premiestnenie zberného dvora na nový pozemok o ploche 1854m ² s 1 zberným vozidlom spoločne s obstaraním 4 nových technológií, zabezpečenie vyzbierania 16 druhov odpadov.
Užívatelia	Obyvatelia obce.
Indikátory monitoringu	Plocha nového zberného dvora, počet užívateľov využívajúcich nový zberný dvor, počet zberných vozidiel, vyzbierané druhy odpadu.
Zmluvné podmienky	Budú doplnené po podpise zmluvy ako výsledku verejného obstarávania.
Riziká	Absencia vhodnej výzvy, nedostatok finančných zdrojov



	obce na spolufinancovanie projektu, nedostatočná pripravenosť žiadateľa, nedostatočné technické, finančné a personálne kapacity dodávateľa.						
Poznámky	Súlad s územným plánom obce.						
Realizácia projektu							
Fáza/míľnik	Súčinnosť iného odboru alebo subjektu					Termín (mesiac/rok)	
Príprava projektovej dokumentácie	Externá projektová kancelária					04/2010	
Vydanie stavebného povolenia	Stavebný úrad					02/2016	
Spracovanie a registrácia žiadosti o NFP, zhromaždenie príloh	Externá projektová kancelária					2016	
Realizácia projektu	Externý dodávateľ					05/2016	
Kolaudácia	Stavebný úrad					06-07/2016	
Financovanie projektu							
Druh výdavku	Termín (rok)	Náklady spolu (eur)	z toho verejné zdroje				z toho súkromné zdroje
Projektová dokumentácia		12 495	EU	SR	VÚC	OBEC	
Realizácia projektu – stavba	2016	431 021					
Realizácia projektu – technológie a iné vybavenie	2016	307 258					
Spolu		750 738	638127,3	75073,8	0	37536,9	0

Základné údaje o projektovom zámere č. 6	
Názov projektu	Vybudovanie dažďovej kanalizácie.
Garant	Obec Kúty
Kontaktné osoby garanta	komisia výstavby, životného prostredia a regionálneho rozvoja: Juraj Bílek, JUDr. Katarína Filová, Alena Valová, Ing. Stanislav Pavelka, Ing. Peter Procházka, Henrich Kovarovič, Dr. Tomáš Valla
Partneri garanta (spolupráca s ...)	Stavebná firma, Externá projektová kancelária
Začatie a ukončenie projektu (od do)	január 2016 – apríl 2016
Stav projektu pred realizáciou	Absencia dažďovej kanalizácie.
Cieľ projektu	Zabezpečenie technickej infraštruktúry obce.
Výstupy	Dobudovanie chýbajúcej časti kanalizácie obce s dĺžkou 637 metrov s retenčnou nádržou o objeme 60 m ³ .
Užívatelia	Obyvatelia obce.
Indikátory monitoringu	Dĺžka novo vybudovanej kanalizačnej siete, počet ekvivalentných obyvateľov napojených na novovybudovanú kanalizačnú sieť, objem retenčnej nádrže.
Zmluvné podmienky	Budú doplnené po podpise zmluvy ako výsledku verejného obstarávania.
Riziká	Absencia vhodnej výzvy, nedostatok finančných zdrojov obce na spolufinancovanie projektu, nedostatočná



	pripravenosť žiadateľa, nedostatočné technické, finančné a personálne kapacity dodávateľa.						
Poznámky	–						
Realizácia projektu							
Fáza/míľnik	Súčinnosť iného odboru alebo subjektu.					Termín (mesiac/rok)	
Príprava projektovej dokumentácie	Externá projektová kancelária.					02/2015	
Vydanie stavebného povolenia	Stavebný úrad.					09-10/2015	
Spracovanie a registrácia žiadosti o NFP, zhromaždenie príloh	Externá konzultačná spoločnosť v spolupráci s internými zamestnancami ObÚ.					11/2015	
Realizácia projektu	Externý dodávateľ					01/2016 – 04/2016	
Kolaudácia	Stavebný úrad					05/2016	
Financovanie projektu							
Druh výdavku	Termín (rok)	Náklady spolu (eur)	z toho verejné zdroje				z toho súkromné zdroje
			EU	SR	VÚC	OBEC	
	2016						
Spolu		Spresnenie po projektovej dokumentácii.					

Základné údaje o projektovom zámere č. 7

Názov projektu	Výstavba miestnych komunikácií k IBV Na Cihlách – I. časť nového stavebného obvodu
Garant	Obec Kúty
Kontaktné osoby garanta	komisia výstavby, životného prostredia a regionálneho rozvoja: Juraj Bílek, JUDr. Katarína Filová, Alena Valová, Ing. Stanislav Pavelka, Ing. Peter Procházka, Henrich Kovarovič, Dr. Tomáš Valla
Partneri garanta (spolupráca s ...)	Stavebná firma, Externá projektová kancelária
Začatie a ukončenie projektu (od do)	január 2016 - apríl 2016
Stav projektu pred realizáciou	Oblasť IBV Na Cihlách nie je zaradená medzi miestne komunikácie.
Cieľ projektu	Rozšírenie komunikačnej siete o nové cesty a chodníky s dĺžkou 367,06 metrov.
Výstupy	Prispenie k vytvoreniu komplexnejšej komunikačnej siete.
Užívatelia	Obyvatelia obce. Návštevníci obce.
Indikátory monitoringu	Dĺžka vybudovaných ciest a chodníkov zaradených do miestnych komunikácií.
Zmluvné podmienky	Budú doplnené po podpise zmluvy ako výsledku verejného obstarávania
Riziká	Nedostatok finančných zdrojov obce na spolufinancovanie projektu, nedostatočná pripravenosť žiadateľa.
Poznámky	Súlad s územným plánom.
Realizácia projektu	



Fáza/míľnik		Termín (mesiac/rok)					
Príprava projektovej dokumentácie	Externá projektová kancelária.	02/2009					
Vydanie stavebného povolenia	Stavebný úrad.	09/2015					
Spracovanie a registrácia žiadosti o NFP, zhromaždenie príloh	Externá konzultačná spoločnosť v spolupráci s internými zamestnancami ObÚ.	10-11/2015					
Realizácia projektu	Externý dodávateľ	01-02/2016					
Kolaudácia	Stavebný úrad	03-04/2016					
Financovanie projektu							
Druh výdavku	Termín (rok)	Náklady spolu (eur)	z toho verejné zdroje				z toho súkromné zdroje
Projektová dokumentácia	02/2009	2618	EU	SR	VÚC	OBEC	
Realizácia projektu	2016						
Spolu		258 599	219809,15	25859,9	0	12929,95	0

Základné údaje o projektovom zámere č. 8	
Názov projektu	Rekonštrukcia miestnych komunikácií na Kollárovej, Továrenskej, Textilnej a Hollého ulici.
Garant	Obec Kúty
Kontaktné osoby garanta	komisia výstavby, životného prostredia a regionálneho rozvoja: Juraj Bílek, JUDr. Katarína Filová, Alena Valová, Ing. Stanislav Pavelka, Ing. Peter Procházka, Henrich Kovarovič, Dr. Tomáš Valla
Partneri garanta (spolupráca s ...)	Stavebná firma, Externá projektová kancelária
Začatie a ukončenie projektu (od do)	január 2018 – november 2018
Stav projektu pred realizáciou	Viacere komunikácie 3. a 4. triedy sú v nevyhovujúcom technickom stave.
Cieľ projektu	Príspevok k vytvoreniu komplexnej dopravnej infraštruktúry.
Výstupy	Rekonštrukcia komunikácií 3. a 4. triedy, ktoré sú v správe obce s dĺžkou 3776 metrov.
Užívatelia	Obyvatelia mestskej časti Návštevníci mestskej časti
Indikátory monitoringu	Dĺžka zrekonštruovaných dopravných komunikácií, dĺžka udržiavaných a ďalej rekonštruovaných dopravných komunikácií.
Zmluvné podmienky	Budú doplnené po podpise zmluvy ako výsledku verejného obstarávania.
Riziká	Absencia vhodnej výzvy, nedostatok finančných zdrojov obce na spolufinancovanie projektu, nedostatočná pripravenosť žiadateľa, nedostatočné technické, finančné a personálne kapacity dodávateľa.
Poznámky	Súlad s územným plánom
Realizácia projektu	



Fáza/míľnik	Súčinnosť iného odboru alebo subjektu	Termín (mesiac/rok)					
Príprava projektovej dokumentácie.	Externá projektová kancelária	08/2017					
Vydanie stavebného povolenia	Stavebný úrad	09-10/2017					
Spracovanie a registrácia žiadosti o NFP, zhromaždenie príloh.	Externá konzultačná spoločnosť v spolupráci s internými zamestnancami OBÚ	11-12/2017					
Realizácia projektu	Externý dodávateľ	01/2018 - 04/2018					
Kolaudácia	Stavebný úrad	05/2018					
Financovanie projektu							
Druh výdavku	Termín (rok)	Náklady spolu (eur)	z toho verejné zdroje				z toho súkromné zdroje
			EU	SR	VÚC	OBEC	
Realizácia projektu	2017						
Spolu		Spresnenie po projektovej dokumentácii.					

Základné údaje o projektovom zámere č. 9	
Názov projektu	Výstavba nájomných bytov pri Šaštínskom jazere v spolupráci so ŠFRB.
Garant	Obec Kúty
Kontaktné osoby garanta	komisia výstavby, životného prostredia a regionálneho rozvoja: Juraj Bílek, JUDr. Katarína Filová, Alena Valová, Ing. Stanislav Pavelka, Ing. Peter Procházka, Henrich Kovarovič, Dr. Tomáš Valla
Partneri garanta (spolupráca s ...)	Stavebná firma, Externá projektová kancelária
Začatie a ukončenie projektu (od do)	2017 – 2019
Stav projektu pred realizáciou	Existujúca štúdia o možnosti výstavby nájomných bytov (nie projektová dokumentácia).
Cieľ projektu	Výstavba 6 bytových domov, v ktorých budú nájomné byty o počtoch: 20 nájomných bytov 3 – izbových, 18 nájomných bytov 2 – izbových a 26 nájomných bytov 1 – izbových.
Výstupy	Zabezpečenie bytových domov v obci, zvýšenie ich kvalít a kapacít.
Užívatelia	Obyvatelia obce.
Indikátory monitoringu	Plocha novo vybudovanej stavby, počet nájomníkov novo vybudovaného priestoru na bývanie.
Zmluvné podmienky	
Riziká	Absencia vhodnej výzvy, nedostatok finančných zdrojov obce na spolufinancovanie projektu, nedostatočná pripravenosť žiadateľa, nedostatočné technické, finančné a personálne kapacity dodávateľa.
Poznámky	–



Realizácia projektu							
Fáza/míľnik		Súčinnosť iného odboru alebo subjektu				Termín (mesiac/rok)	
Príprava projektovej dokumentácie		Externá projektová kancelária				11/2008	
Vydanie stavebného povolenia		Stavebný úrad				09-10/2016	
Spracovanie a registrácia žiadosti o NFP, zhromaždenie príloh		Externá konzultačná spoločnosť v spolupráci s internými zamestnancami OBÚ				11-12/2016	
Realizácia projektu		Externý dodávateľ				01/2017 - 01/2019	
Kolaudácia		Stavebný úrad				02/2019	
Financovanie projektu							
Druh výdavku	Termín (rok)	Náklady spolu (eur)	z toho verejné zdroje				z toho súkromné zdroje
Urbanistická štúdia		1785	EU	SR	VÚC	OBEC	
Príprava projektovej dokumentácie	11/2008						
Realizácia projektu	2017 - 2019						
Spolu						3 3317 85*	

* Financované úverom zo ŠFRB.

Základné údaje o projektovom zámere č. 10	
Názov projektu	Výstavba obecných bytov - určených na predaj.
Garant	Obec Kúty
Kontaktné osoby garanta	komisia výstavby, životného prostredia a regionálneho rozvoja: Juraj Bílek, JUDr. Katarína Filová, Alena Valová, Ing. Stanislav Pavelka, Ing. Peter Procházka, Henrich Kovarovič, Dr. Tomáš Valla
Partneri garanta (spolupráca s ...)	Súkromná spoločnosť, Stavebná firma, Externá projektová kancelária
Začatie a ukončenie projektu (od do)	2015 - 2016
Stav projektu pred realizáciou	Úbytok mladého obyvateľstva, z dôvodu nedostatočných pozemkových objektov. Existujúci pozemok pre výstavbu bytových domov.
Cieľ projektu	Zlepšenie kvalít a kapacít bytových domov v obci spolu so zlepšením demografickej situácie.
Výstupy	Výstavba 2 bytových domov, v ktorých každom budú 3 obecné byty 3- izbové, 3 obecné byty 2 – izbové a 4 obecné byty 1 – izbové (t.j. 20 obecných bytov spolu).
Užívatelia	Obyvatelia obce.
Indikátory monitoringu	Plocha novo vybudovanej stavby, počet vlastníkov novo vybudovaných obecných bytov.
Zmluvné podmienky	Budú doplnené po podpise zmluvy ako výsledku verejného obstarávania.
Riziká	Absencia vhodnej výzvy, nedostatok finančných zdrojov obce na spolufinancovanie projektu, nedostatočná pripravenosť žiadateľa, nedostatočné technické, finančné a personálne kapacity dodávateľa.
Poznámky	Súlad s územným plánom obce, máme vlastný pozemok.
Realizácia projektu	



Fáza/míľnik	Súčinnosť iného odboru alebo subjektu	Termín (mesiac/rok)
Príprava projektovej dokumentácie	Externá projektová kancelária	08/2015
Vydanie stavebného povolenia	Stavebný úrad	09-10/2015
Spracovanie a registrácia žiadosti o NFP, zhromaždenie príloh	Externá konzultačná spoločnosť v spolupráci s internými zamestnancami OBU	11-12/2015
Realizácia projektu	Externý dodávateľ	01/2016 – 08/2016
Kolaudácia	Stavebný úrad	09/2016
Financovanie projektu		
Druh výdavku	Termín (rok)	Náklady spolu (eur)
		z toho verejné zdroje
		z toho súkromná spoločnosť
		EU SR VÚC OBEC
Realizácia projektu		
Spolu		1 100 000 s DPH
		550000
		550000

Základné údaje o projektovom zámere č. 11

Názov projektu	Rozšírenie priestorov Domova sociálnych služieb a zvýšenie kapacít.	
Garant	Obec Kúty	
Kontaktné osoby garanta	komisia výstavby, životného prostredia a regionálneho rozvoja: Juraj Bílek, JUDr. Katarína Filová, Alena Valová, Ing. Stanislav Pavelka, Ing. Peter Procházka, Henrich Kovarovič, Dr. Tomáš Valla	
Partneri garanta (spolupráca s ...)	Stavebná firma, Externá projektová kancelária	
Začatie a ukončenie projektu (od do)	2015 - 2016	
Stav projektu pred realizáciou	Nedostatočné priestory a kapacity Domova sociálnych služieb (18 ľudí celodenný pobyt a 4 ľudia denný stacionár).	
Cieľ projektu	Rozšírenie priestorov Domova sociálnych služieb formou prístavby o ploche 500 m ² . Zvýšenie kapacít o 22 ľudí.	
Výstupy	Dobudovanie priestorov sociálneho zabezpečenia pre obyvateľov.	
Užívatelia	Obyvatelia obce.	
Indikátory monitoringu	Plocha dobudovanej prístavby, kapacita Domova sociálnych služieb.	
Zmluvné podmienky	Budú doplnené po podpise zmluvy ako výsledku verejného obstarávania.	
Riziká	Absencia vhodnej výzvy, nedostatok finančných zdrojov obce na spolufinancovanie projektu, nedostatočná pripravenosť žiadateľa, nedostatočné technické, finančné a personálne kapacity dodávateľa.	
Poznámky	Súlad s územným plánom obce. Existuje technické zázemie – napr. jedáleň.	
Realizácia projektu		
Fáza/míľnik	Súčinnosť iného odboru alebo subjektu	Termín (mesiac/rok)
Príprava projektovej dokumentácie	Externá projektová kancelária	10/2015
Schválenie zmien a doplnkov poslancami hlavného mesta	Stavebný úrad	11/2015



Vydanie stavebného povolenia	Externá konzultačná spoločnosť v spolupráci s internými zamestnancami OBÚ						12/2015
Spracovanie a registrácia žiadosti o NFP, zhromaždenie príloh	Externý dodávateľ						01/2016
Realizácia projektu	Stavebný úrad						03/2016 – 07/2016
Kolaudácia	Stavebný úrad						08/2016
Financovanie projektu							
Druh výdavku	Termín (rok)	Náklady spolu (eur)	z toho verejné zdroje				z toho súkromné zdroje
			EU	SR	VÚC	OBEC	
Projektová dokumentácia							
Realizácia projektu	2016						
Spolu		Spresnenie po projektovej dokumentácii.					

Základné údaje o projektovom zámere č. 12

Názov projektu	Rozšírenie kapacít zdravotného strediska.	
Garant	Obec Kúty	
Kontaktné osoby garanta	komisia výstavby, životného prostredia a regionálneho rozvoja: Juraj Bílek, JUDr. Katarína Filová, Alena Valová, Ing. Stanislav Pavelka, Ing. Peter Procházka, Henrich Kovarovič, Dr. Tomáš Valla	
Partneri garanta (spolupráca s ...)	Stavebná firma, Externá projektová kancelária	
Začatie a ukončenie projektu (od do)	Bude spresnené.	
Stav projektu pred realizáciou	Sprevádzkované zdravotné stredisko nespĺňa všetky kritériá pre plnohodnotnú zdravotnú starostlivosť o občanov na úrovni obce, existujúce nevyužívané podkrovia.	
Cieľ projektu	Vybudovať priestory pre lekárov a špecialistov. Rekonštrukcia existujúceho objektu zdravotného strediska tak aby spĺňalo slovenské i európske normy.	
Výstupy	Zlepšenie kvality zdravotných zariadení v obci	
Užívatelia	Obyvatelia obce.	
Indikátory monitoringu	Počet pacientov zrekonštruovaného zdravotného strediska za rok, počet ambulancií lekárov a špecialistov.	
Zmluvné podmienky	Budú doplnené po podpise zmluvy ako výsledku verejného obstarávania	
Riziká	Absencia vhodnej výzvy, nedostatok finančných zdrojov obce na spolufinancovanie projektu, nedostatočná pripravenosť žiadateľa, nedostatočné technické, finančné a personálne kapacity dodávateľa.	
Poznámky	Súlad s územným plánom, pozemky sú vysporiadané.	
Realizácia projektu		
Fáza/míľnik	Súčinnosť iného odboru alebo subjektu	Termín (mesiac/rok)
Príprava projektovej dokumentácie	Externá projektová kancelária	Bude spresnené.
Vydanie stavebného povolenia	Stavebný úrad	Bude spresnené.
Spracovanie a registrácia žiadosti	Externá konzultačná spoločnosť	Bude spresnené.



o NFP, zhromaždenie príloh		v spolupráci s internými zamestnancami ObÚ					
Realizácia projektu		Externý dodávateľ				Bude spresnené.	
Kolaudácia		Stavebný úrad				Bude spresnené.	
Financovanie projektu							
Druh výdavku	Termín (rok)	Náklady spolu (eur)	z toho verejné zdroje				z toho súkromné zdroje
			EU	SR	VÚC	OBEC	
Projektová dokumentácia							
Realizácia projektu							
Spolu		Spresnenie po projektovej dokumentácii.					

Základné údaje o projektovom zámere č. 13		
Názov projektu	Výsadba zelene v obci.	
Garant	Obec Kúty	
Kontaktné osoby garanta	komisia výstavby, životného prostredia a regionálneho rozvoja: Juraj Bílek, JUDr. Katarína Filová, Alena Valová, Ing. Stanislav Pavelka, Ing. Peter Procházka, Henrich Kovarovič, Dr. Tomáš Valla	
Partneri garanta (spolupráca s ...)	Stavebná firma, Externá projektová kancelária	
Začatie a ukončenie projektu (od do)	Bude spresnené.	
Stav projektu pred realizáciou	Nedostatok zelených plôch v obci.	
Cieľ projektu	Zvýšiť atraktivitu obce. Zrekultivovať priestranstvo v centre obce. Nárast estetického potenciálu obce.	
Výstupy	Rozšírenie plochy zelene v centre obce o 50 %.	
Užívatelia	Obyvatelia obce. Návštevníci obce.	
Indikátory monitoringu	Počet návštevníkov obce za rok.	
Zmluvné podmienky	Budú doplnené po podpise zmluvy ako výsledku verejného obstarávania	
Riziká	Absencia vhodnej výzvy, nedostatok finančných zdrojov obce na spolufinancovanie projektu, nedostatočná pripravenosť žiadateľa, nedostatočné technické, finančné a personálne kapacity dodávateľa.	
Poznámky	Súlad s územným plánom, pozemky sú vysporiadané.	
Realizácia projektu		
Fáza/míľnik	Súčinnosť iného odboru alebo subjektu	Termín (mesiac/rok)
Príprava projektovej dokumentácie	Externá projektová kancelária.	Bude spresnené.
Vydanie stavebného povolenia	Stavebný úrad.	Bude spresnené.
Spracovanie a registrácia žiadosti o NFP, zhromaždenie príloh	Externá konzultačná spoločnosť v spolupráci s internými zamestnancami ObÚ.	Bude spresnené.
Realizácia projektu	Externý dodávateľ	Bude spresnené.



Kolaudácia		Stavebný úrad					Bude spresnené.
Financovanie projektu							
Druh výdavku	Termín (rok)	Náklady spolu (eur)	z toho verejné zdroje				z toho súkromné zdroje
			EU	SR	VÚC	OBEČ	
Projektová dokumentácia							
Realizácia projektu	jún 2015 –júl 2017						
Spolu		Spresnenie po projektovej dokumentácii.					

Základné údaje o projektovom zámere č. 14				
Názov projektu		Sprevádzkovanie cyklotrás v obci.		
Garant		Obec Kúty		
Kontaktné osoby garanta		komisia výstavby, životného prostredia a regionálneho rozvoja: Juraj Bílek, JUDr. Katarína Filová, Alena Valová, Ing. Stanislav Pavelka, Ing. Peter Procházka, Henrich Kovarovič, Dr. Tomáš Valla		
Partneri garanta (spolupráca s ...)		Stavebná firma, Externá projektová kancelária		
Začatie a ukončenie projektu (od do)		Bude spresnené.		
Stav projektu pred realizáciou		Existujúce trasy popri rieke Morave.		
Cieľ projektu		Podpora voľno časových aktivít obyvateľstva.		
Výstupy		Vybudovanie nových cyklotrás, ktoré budú napojené na už existujúce trasy popri rieke Morave, do Rakúska.		
Užívatelia		Obyvateliaobce Návštevníci obce.		
Indikátory monitoringu		Dĺžka cyklotrás, počet užívateľov cyklotrás za rok.		
Zmluvné podmienky		Budú doplnené po podpise zmluvy ako výsledku verejného obstarávania		
Riziká		Nedostatok finančných zdrojov obce na spolufinancovanie projektu, nedostatočné technické, finančné a personálne kapacity dodávateľa.		
Poznámky		–		
Realizácia projektu				
Fáza/míľnik		Súčinnosť iného odboru alebo subjektu		Termín (mesiac/rok)
Príprava projektovej dokumentácie		Externá projektová kancelária.		Bude spresnené.
Vydanie stavebného povolenia		Stavebný úrad.		Bude spresnené.
Spracovanie a registrácia žiadosti o NFP, zhromaždenie príloh		Externá konzultačná spoločnosť v spolupráci s internými zamestnancami ObÚ.		Bude spresnené.
Realizácia projektu		Externý dodávateľ		Bude spresnené.
Kolaudácia		Stavebný úrad		Bude spresnené.
Financovanie projektu				
Druh výdavku	Termín (rok)	Náklady spolu (eur)	z toho verejné zdroje	z toho súkromné zdroje



			EU	SR	VÚC	OBEC	
Projektová dokumentácia							
Realizácia projektu							
Spolu		Spresnenie po projektovej dokumentácii.					

Základné údaje o projektovom zámere č. 15

Názov projektu	Propagácia obce.
Garant	Obec Kúty.
Kontaktné osoby garanta	komisia výstavby, životného prostredia a regionálneho rozvoja: Juraj Bílek, JUDr. Katarína Filová, Alena Valová, Ing. Stanislav Pavelka, Ing. Peter Procházka, Henrich Kovarovič, Dr. Tomáš Valla
Partneri garanta (spolupráca s ...)	Externá projektová kancelária
Začatie a ukončenie projektu (od do)	Bude spresnené.
Stav projektu pred realizáciou	
Cieľ projektu	Zvýšiť povedomie o atraktivitách obce.
Výstupy	Zvýšenie počtu návštevníkov obce o 20 %.
Užívatelia	Obyvatelia obce. Návštevníci obce.
Indikátory monitoringu	Počet návštevníkov za rok.
Zmluvné podmienky	
Riziká	Absencia vhodnej výzvy, nedostatok finančných zdrojov obce na spolufinancovanie projektu, nedostatočná pripravenosť žiadateľa.
Poznámky	–

Realizácia projektu

Fáza/míľnik	Súčinnosť iného odboru alebo subjektu	Termín (mesiac/rok)
Príprava projektovej dokumentácie	Externá projektová kancelária.	Bude spresnené.
Vydanie stavebného povolenia	Stavebný úrad.	Bude spresnené.
Spracovanie a registrácia žiadosti o NFP, zhromaždenie príloh	Externá konzultačná spoločnosť v spolupráci s internými zamestnancami ObÚ.	Bude spresnené.
Realizácia projektu	Externý dodávateľ	Bude spresnené.
Kolaudácia	Stavebný úrad	Bude spresnené.

Financovanie projektu

Druh výdavku	Termín (rok)	Náklady spolu (eur)	z toho verejné zdroje				z toho súkromné zdroje
			EU	SR	VÚC	OBEC	
Projektová dokumentácia							
Realizácia projektu							
Spolu		Spresnenie po projektovej dokumentácii					



Základné údaje o projektovom zámere č. 16							
Názov projektu		Podpora rozvoja environmentálnej turistiky v obci.					
Garant		Obec Kúty.					
Kontaktné osoby garanta		komisia výstavby, životného prostredia a regionálneho rozvoja: Juraj Bílek, JUDr. Katarína Filová, Alena Valová, Ing. Stanislav Pavelka, Ing. Peter Procházka, Henrich Kovarovič, Dr. Tomáš Valla					
Partneri garanta (spolupráca s ...)		Externá projektová kancelária					
Začatie a ukončenie projektu (od do)		Bude spresnené.					
Stav projektu pred realizáciou		Existencia prírodného potenciálu obce.					
Cieľ projektu		Vybudovanie systémov na podporu environmentálnej turistiky.					
Výstupy		Vzdelávanie obyvateľov v environmentálnej oblasti. Sprístupnenie záujmových lokalít, náučno-turistických trás a expozícií.					
Užívatelia		Obyvatelia obce. Návštevníci obce.					
Indikátory monitoringu		Počet účastníkov environmentálnej turistiky za rok.					
Zmluvné podmienky		Budú doplnené po podpise zmluvy ako výsledku verejného obstarávania					
Riziká		Nedostatok finančných zdrojov obce na spolufinancovanie projektu, nedostatočné technické, finančné a personálne kapacity dodávateľa.					
Poznámky		-					
Realizácia projektu							
Fáza/míľnik		Súčinnosť iného odboru alebo subjektu				Termín (mesiac/rok)	
Príprava projektovej dokumentácie		Externá projektová kancelária.				Bude spresnené.	
Vydanie stavebného povolenia		Stavebný úrad.				Bude spresnené.	
Spracovanie a registrácia žiadosti o NFP, zhromaždenie príloh		Externá konzultačná spoločnosť v spolupráci s internými zamestnancami ObÚ.				Bude spresnené.	
Realizácia projektu		Externý dodávateľ				Bude spresnené.	
Kolaudácia		Stavebný úrad				Bude spresnené.	
Financovanie projektu							
Druh výdavku	Termín (rok)	Náklady spolu (eur)	z toho verejné zdroje				z toho súkromné zdroje
			EU	SR	VÚC	OBEC	
Projektová dokumentácia							
Realizácia projektu							
Spolu		Spresnenie po projektovej dokumentácii					



ČASŤ D – REALIZAČNÁ ČASŤ

Realizačná časť bližšie vysvetľuje ako realizáciu aktivít – popis postupov ich inštitucionálneho a organizačného zabezpečenia, tak aj hodnotenie a monitorovanie činností počas ich priebehu, vecný a časový harmonogram realizácie programu rozvoja obce formou akčných plánov. Záznamy z monitorovania budú priebežne dopĺňané počas obdobia realizácie aktivít.

Tab. č. R1 Komunikačný plán pre fázu realizácie PHRSR

P. č.	Časový rámec	Miesto konania	Cieľová skupina	Forma	Téma, ciele	Vstupné údaje	Výstupy
1.	02/2015	ObÚ	Poslanci	Seminár	Projektové zámery na rok 2015	Základné údaje o projektových zámeroch	Návrh časového, inštitucionálneho a finančného zabezpečenia projektových zámerov na rok 2015
2.	02/2015	ObÚ	Občania	Verejné prerokovanie	Projektové zámery na rok 2015	Návrh časového, inštitucionálneho a finančného zabezpečenia projektových zámerov na rok 2015	Pripomienky a návrhy občanov
3.	09/2015	ObÚ	Poslanci	Seminár	Projektové zámery na rok 2016	Základné údaje o projektových zámeroch	Návrh časového, inštitucionálneho a finančného zabezpečenia projektových zámerov na rok 2016
4.	10/2015	ObÚ	Občania	Verejné prerokovanie	Projektové zámery na rok 2016	Návrh časového, inštitucionálneho a finančného zabezpečenia projektových zámerov na rok 2016	Pripomienky a návrhy občanov
5.	11/2015	ObÚ	Poslanci	Seminár	Prepojenie PHRSR a programového rozpočtovania	Metodika programového rozpočtovania, výsledky hospodárenia rok 2015	Návrh štruktúry programového rozpočtu na rok 2016
6.	12/2015	ObÚ	Občania	Verejné prerokovanie	Rozpočet obce na rok 2016	Návrh rozpočtu obce na rok 2016	Pripomienky a návrhy občanov, ponuka pre súkromných investorov



7.	09/2016	ObÚ	Poslanci	Seminár	Projektové zámery na rok 2017	Základné údaje o projektových zámeroch	Návrh časového, inštitucionálneho a finančného zabezpečenia projektových zámerov na rok 2017
8.	10/2016	ObÚ	Občania	Verejné prerokovanie	Projektové zámery na rok 2017	Návrh časového, inštitucionálneho a finančného zabezpečenia projektových zámerov na rok 2017	Pripomienky a návrhy občanov
9.	11/2016	ObÚ	Poslanci	Seminár	Prepojenie PHRSR a programového rozpočtovania	Metodika programového rozpočtovania, výsledky hospodárenia obce za rok 2016	Návrh štruktúry programového rozpočtu na rok 2017
10.	12/2016	ObÚ	Občania	Verejné prerokovanie	Rozpočet obce na rok 2017	Návrh rozpočtu obce na rok 2017	Pripomienky a návrhy občanov, ponuka pre súkromných investorov
11.	09/2017	ObÚ	Poslanci	Seminár	Projektové zámery na rok 2018	Základné údaje o projektových zámeroch	Návrh časového, inštitucionálneho a finančného zabezpečenia projektových zámerov na rok 2018
12.	10/2017	ObÚ	Občania	Verejné prerokovanie	Projektové zámery na rok 2018	Návrh časového, inštitucionálneho a finančného zabezpečenia projektových zámerov na rok 2018	Pripomienky a návrhy občanov
13.	11/2017	ObÚ	Poslanci	Seminár	Prepojenie PHRSR a programového rozpočtovania	Metodika programového rozpočtovania, výsledky hospodárenia obce za rok 2017	Návrh štruktúry programového rozpočtu na rok 2018
14.	12/2017	ObÚ	Občania	Verejné prerokovanie	Rozpočet obce na rok 2018	Návrh rozpočtu obce na rok 2018	Pripomienky a návrhy občanov,



							ponuka pre súkromných investorov
15.	09/2018	ObÚ	Poslanci	Seminár	Projektové zámery na rok 2019	Základné údaje o projektových zámeroch	Návrh časového, inštitucionálneho a finančného zabezpečenia projektových zámerov na rok 2019
16.	10/2018	ObÚ	Občania	Verejné prerokovanie	Projektové zámery na rok 2019	Návrh časového, inštitucionálneho a finančného zabezpečenia projektových zámerov na rok 2019	Pripomienky a návrhy občanov
17.	11/2018	ObÚ	Poslanci	Seminár	Prepojenie PHRSR a programového rozpočtovania	Metodika programového rozpočtovania, výsledky hospodárenia obce za rok 2018	Návrh štruktúry programového rozpočtu na rok 2019
18.	12/2018	ObÚ	Občania	Verejné prerokovanie	Rozpočet obce na rok 2019	Návrh rozpočtu obce na rok 2019	Pripomienky a návrhy občanov, ponuka pre súkromných investorov
19.	09/2019	ObÚ	Poslanci	Seminár	Projektové zámery na rok 2020	Základné údaje o projektových zámeroch	Návrh časového, inštitucionálneho a finančného zabezpečenia projektových zámerov na rok 2020
20.	10/2019	ObÚ	Občania	Verejné prerokovanie	Projektové zámery na rok 2020	Návrh časového, inštitucionálneho a finančného zabezpečenia projektových zámerov na rok 2020	Pripomienky a návrhy občanov
21.	11/2019	ObÚ	Poslanci	Seminár	Prepojenie PHRSR a programového rozpočtovania	Metodika programového rozpočtovania, výsledky hospodárenia obce za rok 2019	Návrh štruktúry programového rozpočtu na rok 2020



22.	12/2019	ObÚ	Občania	verejné prerokovanie	Rozpočet obce na rok 2020	Návrh rozpočtu obce na rok 2020	Pripomienky a návrhy občanov, ponuka pre súkromných investorov
-----	---------	-----	---------	----------------------	---------------------------	---------------------------------	--

Tab. č. R2 Kritéria hodnotenia PHRSR (bude doplnené)

P. č.	Skupina kritérií Kritérium	Váha kritéria/ Body	Rozsah bodového hodnotenia	Poznámka
1.	Obsah dokumentu		0-4	
2.	Väzby dokumentu na iné strategické dokumenty na miestnej, regionálnej a národnej úrovni		0-4	
3.	Súlad navrhovanej stratégie s potenciálom územia/zdrojmi		0-4	
4.	Postupy hodnotenia a monitorovania		0-4	
5.	Zrozumiteľnosť dokumentu		0-4	
	Spolu			

Formulár č. R 3 - Záznam z monitorovania (formuláre R 3, R 4 a R 6 budú doplnené)

Monitorovanie a hodnotenie

Správa o plnení akčného plánu obce Kúty k aprílu 2015 bola spracovaná v zmysle Programu hospodárskeho a sociálneho rozvoja obce Kúty na obdobie rokov 2015-2020, časť C – Programová časť. Cieľom monitoringu Akčného plánu obce je zostaviť komplexnú informáciu o tom, ako sa plnia opatrenia navrhnuté v PHRSR obce počas celého obdobia platnosti dokumentu v rokoch 2015-2020. Tieto údaje sú k dispozícii pre samosprávu a širokú verejnosť.

Akčný plán obce Kúty je zoradený podľa priorít, oblastí a opatrení. Ku každému opatreniu je priradený garant – odborný útvar miestneho úradu, resp. externý odborník, ktoré úlohou je zabezpečiť realizáciu navrhnutých aktivít a monitorovať ich plnenie. Odpočet aktivít v akčnom pláne je spracovaný z pohľadu obce Kúty, v niektorých prípadoch je ako realizátor danej aktivity uvedený iný subjekt (investor, prevádzkovateľ, partnerská inštitúcia a pod.) V akčnom pláne sú vymenované aktivity bežného, kapitálového a podporného charakteru v časovom slede. Ide o aktivity, ktoré je potrebné realizovať v ďalšom období. Akčný plán je spracovaný na základe údajov v schválenom rozpočte obce, schválených strategických dokumentoch obce a údajov odborných útvarov miestneho úradu obce.

Aktuálna verzia akčného plánu sa nachádza na webovej stránke obce Kúty <http://www.kuty.sk> Pripomienky k akčnému plánu obce je možné zaslať e-mailom na adresu.....

Ďalší monitoring akčného plánu sa uskutoční v priebehu ďalších mesiacov.

Tab. č. R 5 - Plán hodnotenia a monitorovania

Plán priebežných hodnotení PHRSR na programové obdobie 2014 - 2020		
Typ hodnotenia	Vykonať prvýkrát	Dôvod vykonania/ periodicita
Strategické hodnotenie	najskôr v roku 2016	podľa rozhodnutia obce/koordinátora PHRSR a vzniknutej spoločenskej potreby



Operatívne hodnotenie		
Tematické hodnotenie časti PHRSR	v roku 2015	téma hodnotenia identifikovaná ako riziková časť vo výročnej monitorovacej správe za predchádzajúci kalendárny rok
Ad hoc mimoriadne hodnotenie		pri značnom odklone od stanovených cieľov a doľahnutých hodnôt ukazovateľov
Ad hoc hodnotenie celého PHRSR alebo jeho časti		pri návrhu na revíziu PHRSR na základe rozhodnutia starostu, kontrolného orgánu obce, podnetu poslancov; na základe protokolu NKÚ SR, správy auditu ...

Formulár č. R 6 – Akčný plán

Akčný plán pre Hospodársku oblasť v obci Kúty			
Priorita A) – Vytvorenie komplexnej technickej infraštruktúry v obci			
Opatrenie, aktivita	(rok)	Zodpovedný	Financovanie
Opatrenie 1.1 Pokrytie obce kanalizačnou sieťou.			
Aktivita 1.1.2	január 2016 – december 2016	obec Kúty	216 232
Vybudovanie novej vetvy kanalizačnej siete			
Aktivita 1.1.3	2016	obec Kúty	Spresnenie po projektovej dokumentácií.
Vybudovanie dažďovej kanalizácie			
Priorita B) – Vytvorenie komplexnej technickej infraštruktúry v obci			
Opatrenie 1.2 Rekonštrukcia komunikácií 3. a 4. triedy, ktoré sú v správe obce			
Aktivita 1.2.1	2018	obec Kúty	Spresnenie po projektovej dokumentácií.
Rekonštrukcia miestnych komunikácií na Kollárovej, Továrenskej, Textilnej a Hollého ulici.			
Opatrenie 1.3 - Rozšírenie cestnej siete o nové dopravné komunikácie			
Aktivita 1.3.1	2016	obec Kúty	258 599
Výstavba miestnych komunikácií k IBV Na Cihlách – I. časť nového stavebného obvodu			
Aktivita 1.3.2	2016	obec Kúty	499 225
Rozšírenie miestnych komunikácií pri IBV za Kultúrnym domom – Sasinkova.			
Priorita C) – Podpora rozvoja cestovného ruchu na regionálnej úrovni			
Opatrenie 1.4 Budovanie atraktivít cestovného ruchu v obci			
Aktivita 1.4.1	2020	obec Kúty	Spresnenie po projektovej dokumentácií.
Vybudovanie nového športovo – relaxačného centra s ubytovacím zariadením.			
Opatrenie 1.5 Propagácia obce			



Aktivita 1.5.1			
Zvýšenie propagácie obce.	Bude spresnené.	obec Kúty	

Akčný plán pre Sociálnu oblasť v obci Kúty			
Priorita D) – Zabezpečenie zdravotnej starostlivosti o obyvateľov obce			
Opatrenie, aktivita	Termín (rok)	Zodpovedný	Financovanie
Opatrenie 2.1 Rozšírenie zdravotného strediska.			
Aktivita 2.1.1			
Rozšírenie kapacít zdravotného strediska.	Bude spresnené.	obec Kúty	Spresnenie po projektovej dokumentácii.
Priorita F) – Zabezpečenie starostlivosti o seniorov			
Opatrenie 2.2 Rozšírenie priestorov Domova sociálnych služieb			
Aktivita 2.2.1			
Rozšírenie priestorov Domova sociálnych služieb a zvýšenie kapacít.	2016	obec Kúty	Spresnenie po projektovej dokumentácii.
Priorita G) – Zabezpečenie bytovej otázky v obci			
Opatrenie 2.3 Výstavba nových bytov.			
Aktivita 2.3.1			
Výstavba nájomných bytov pri Šaštínskom jazere	2017 – 2019	obec Kúty	3 331 785
Aktivita 2.3.2			
Výstavba obecných bytov - určených na predaj	2016	obec Kúty	1 100 000
Priorita H) – Podpora voľnočasových aktivít obyvateľstva			
Opatrenie 2.4 Rozšírenie priestorov pre voľno-časové aktivity.			
Aktivita 2.4.1			
Rozšírenie cyklotrás v obci.		obec Kúty	Spresnenie po projektovej dokumentácii.

Akčný plán pre Environmentálnu oblasť v obci Kúty			
Priorita I) – Zabezpečenie zlepšenia odpadového hospodárstva pre obyvateľov obce			
Opatrenie, aktivita	Termín (rok)	Zodpovedný	Financovanie
Opatrenie 3.1 Spreádzkovanie nového zberného dvora			
Aktivita 3.1.1			
Spreádzkovanie nového zberného dvora s technologickým vybavením.	2016	obec Kúty	750 738
Priorita J) – Obnova a zrekultivovanie priestranstva v obci.			
Opatrenie 2.4 Zrekultivovanie priestranstva v centre obce.			
Aktivita 2.4.1			
Výsadba zelene v obci.	jún 2015 – júl 2017	obec Kúty	Spresnenie po projektovej dokumentácii.
Priorita K) Budovanie protipovodňového systému			
Opatrenie 1.1 Zabezpečenie protipovodňového systému			



Aktivita 1.1.1			
Vybudovanie protipovodňového systému	2017 – 2018	obec Kúty	2 500 000

Formulár č. S 3 - Záznam z verejného prerokovania

Zápis o prerokovaní strategického dokumentu v komisiách samosprávy

Názov dokumentu: Program hospodárskeho a sociálneho rozvoja obce Kúty na roky 2014 – 2020

Pripomienkovanie realizoval: odborný útvar samosprávy (napr. kancelária starostu)

Termín pripomienkovania: kedy

Oznam uverejnený: kde

Text dokumentu k dispozícii: kde

Spôsob doručenia pripomienok: poštou, do schránky, e-mailom a pod.

Priamo oslovené subjekty: výbory mestských častí, mimovládne organizácie a pod.

Pripomienka č. 1

Text pripomienky:

Pripomienka sa týka časti dokumentu:

Zaslal: názov komisie a dátum zasadnutia

Zdôvodnenie komisie:

Vyjadrenie odborného útvaru: pripomienku akceptujeme/neakceptujeme

Zdôvodnenie odborného útvaru:

...

Počet pripomienok: celkový počet: akceptované:

Zápis spracoval: meno, funkcia, dňa, podpis



ČASŤ E – FINANČNÁ ČASŤ

Obec Kúty plánuje na svoje aktivity využiť vlastný rozpočet v súčinnosti s možnosťami využitia finančných zdrojov zo štrukturálnych a kohézneho fondu Európskej únie a zo štátnych fondov. V programovom období 2014 až 2020 môže na svoje projekty čerpať z nižšie uvedených operačných programov. (Pri jednotlivých operačných programoch uvádzame tie prioritné osi a v rámci nich tie investičné priority, pri ktorých je obec Kúty oprávnená žiadať o poskytnutie nenávratného finančného príspevku; podčiarknuté sú tie investičné priority, ktoré sa priamo týkajú opatrení a aktivít plánovaných v tomto strategickom dokumente):

- Operačný program Ľudské zdroje (OP ĽZ) (financovaný z Európskeho sociálneho fondu – ESF)
 - Prioritná os 1 Vzdelávanie – Investičná priorita (IP) 1.1 , IP 1.2 a IP 1.3
 - Prioritná os 2 Zamestnanosť – IP 2.1, IP 2.2, IP 2.3, IP 2.4
 - Prioritná os 3 Sociálne začlenenie – IP 3.1, IP 3.2
 - Prioritná os 4 Integrácia MRK – IP 4.1
 - Prioritná os 5 Technická vybavenosť v obciach s prítomnosťou MRK – IP 5.1, IP 5.2
 - Prioritná os 6 Technická pomoc
- OP Integrovaný regionálny operačný program (OP IROP) (financovaný z Európskeho fondu regionálneho rozvoja – EFRR)
 - Prioritná os 1 Bezpečná a ekologická doprava v regiónoch – IP 1.1, IP 1.2
 - Prioritná os 2 Ľahší prístup k efektívnym a kvalitnejším verejným službám – IP 2.1, IP 2.2
 - Prioritná os 3 Mobilizácia kreatívneho potenciálu v regiónoch – IP 3.1
 - Prioritná os 4 Zlepšenie kvality života v regiónoch s dôrazom na životné prostredie – IP 4.1, IP 4.2, IP 4.3
 - Prioritná os 5 Miestny rozvoj vedený komunitou – IP 5.1
 - Prioritná os 6 Technická pomoc
- OP Kvalita životného prostredia (OP KŽP) (financovaný z Kohézneho fondu – KF)
 - Prioritná os 1 Udržateľné využívanie prírodných zdrojov prostredníctvom rozvoja environmentálnej infraštruktúry – IP 1.1, IP 1.2, IP 1.3, IP 1.4
 - Prioritná os 2: Adaptácia na nepriaznivé dôsledky zmeny klímy so zameraním na ochranu pred povodňami – IP 2.1
 - Prioritná os 3 Podpora riadenia rizík, riadenia mimoriadnych udalostí a odolnosti proti mimoriadnym udalostiam ovplyvneným zmenou klímy – IP 3.1
 - Prioritná os 4: Energeticky efektívne nízkouhlíkové hospodárstvo (financovaná z Európskeho fondu regionálneho rozvoja) – IP 4.2, IP 4.3, IP 4.4, IP 4.5
 - Prioritná os 6 Technická pomoc
- OP Výskum a inovácie (OP VaI) (financovaný z Európskeho fondu regionálneho rozvoja – EFRR)
 - Prioritná os 1: Podpora výskumu, vývoja a inovácií – IP 1.1
 - Prioritná os 3: Rozvoj konkurencieschopných MSP – IP 3.1, IP 3.2, IP 3.3
 - Prioritná os 5: Technická pomoc
- OP Efektívna verejná správa (OP EVS) (financovaný z Európskeho sociálneho fondu – ESF)
 - Prioritná os 1: Posilňovanie inštitucionálnych kapacít a efektívnosti verejnej správy (v rámci tejto prioritnej osi je definovaná jedna investičná priorita)
 - Prioritná os 2: Technická pomoc



Formulár č. F 2 - Hodnotiace tabuľky pre výber projektov (bude doplnené)

Formulár č. F 3 - Príklad modelu viaczdrojového financovania – intervenčná matica (bude doplnené)

Viaczdrojové financovanie							
Prioritná oblasť	Celkové náklady	Verejné zdroje					Súkromné zdroje
		EÚ	Štát	VÚC	OBEC	Spolu	
Opatrenie 1.1.							
Opatrenie 1.2.							
Opatrenie 2.1.							
Opatrenie 2.2.							
Spolu							

Formulár č. F 5 – Indikatívny rozpočet - sumarizácia (bude doplnené)

		Rok										
		2014	2015	2016	2017	2018	2019	2020	2021	2022	2023	Spolu
I.	Hospodárska politika – oblasť											mil. €
II.	Sociálna politika – oblasť											mil. €
III.	Environmentálna politika – oblasť											mil. €



ZÁVER

Program hospodárskeho a sociálneho rozvoja obce Kúty na roky 2015 až 2020 predstavuje strednodobý plánovací dokument. Záujmom samosprávy je aby obec smerovala k udržateľnému hospodárskemu rozvoju a napĺňala čo najvýstižnejšie vopred načrtnutú víziu. PHRSR obce Kúty vznikalo s úsilím širokej skupiny zúčastnených členov pracovných skupín, pracovníkov samosprávy, ako aj externých odborníkov, z ktorých všetci prispeli k formulácii súčasných potrieb obyvateľstva i regiónu, v ktorom žijú, o ktorý sa starajú a na ktorom im záleží.

Aj v tomto dokumente sme identifikovali rozvojový potenciál obce Kúty. Napriek tomu dôsledkom súčasného stavu, z ktorého vychádzame je vo viacerých oblastiach nízka úroveň spolupráce, chýbajúce stratégie a súčasne i chýbajúca komplexná a kvantifikovaná analýza potrieb (východiskový stav). Tieto nedostatky boli identifikované pričom občianska verejnosť, odborné skupiny a obecná samospráva preukázali záujem a potrebu aktívne spolupracovať na rozvojových aktivitách obce a spoločne vypracovali potrebné analýzy, ktoré sú spracované v tomto programovom dokumente.

Cieľom tohto dokumentu bolo analyzovať všetky prioritované problémy obce – dopravná a technická infraštruktúra, životné prostredie, bytová otázka, otázka atraktivity obce, sociálne a zdravotné služby či možnosti aktívneho trávenia voľného času. Pri aktívnej spolupráci, pravidelného stretávania sa a vzájomnej komunikácii sme dospeli k jednotlivým riešeniam a konkrétnym opatreniam daných problémov. Na základe analytických vstupov boli na súčasné programové obdobie navrhnuté viaceré projektové zámery, ktoré na svoju implementáciu vyžadujú externé zdroje financovania.

Predkladaný dokument bol pripravený v súlade s novou metodikou na vypracovanie PHRSR, pričom rešpektuje výsledky analýz, identifikáciu problémov, ako aj možnosti realizácie rozvojových zámerov, podporené endogénnymi i exogénnymi faktormi. PHRSR predstavuje pomerne detailný program nielen plánovaných aktivít, ale aj ich finančný a realizačný plán, ktorý vytvára skutočnú, použiteľnú a nápomocnú koncepciu rozvoja.

S novým programovým obdobím prichádzajú pre samosprávy obcí a miest aj nové výzvy. V prvom rade je pre obec výzvou fungovať v takej miere, ktorá zabezpečí, aby obyvatelia boli hrdí na miesto, kde žijú. Zámerom tejto stratégie rozvoja je naplniť opatrenia v súlade s princípmi trvalo udržateľného rozvoja, ktoré obyvateľom obce Kúty poskytnú kvalitu života na čo najlepšej dosiahnuteľnej úrovni.



PRÍLOHY

Ú2 Zámer spracovania PHRSR

Zámer spracovania PHRSR	
Názov dokumentu	Program hospodárskeho rozvoja a sociálneho rozvoja obce Kúty na roky 2015 až 2020
Forma spracovania	PHRSR bolo vypracované externými odborníkmi v spolupráci s pracovníkmi samosprávy
Riadenie procesu spracovania	Proces spracovania dokumentu prebiehal za účasti pracovných skupín, ktoré mali za úlohu riadiť jednotlivé oblasti pôsobnosti: hospodársku, environmentálnu a sociálnu
Obdobie spracovania	Dokument bol spracovávaný v období od 1.12.2014 do 1.4. 2015. Harmonogram spracovania je bližšie rozpracovaný vo formulári Ú3
Financovanie spracovania	<ul style="list-style-type: none"> - náklady na vlastné spracovanie – experti (vyjadrené v osobohodinách) - náklady na získanie informačných podkladov – štatistiky, analýzy, prognózy, dotazníky, - náklady na stretnutia – pracovné skupiny a verejnosť, - náklady na publicitu – tlač informačných materiálov, úprava elektronických médií.



Ú3 – Harmonogram spracovania PHRSR

Harmonogram spracovania PHSR					
2014/2015					
Termín	XII	I	II	III	IV
Uvod					
Analytická časť					
Strategická časť					
Programová časť					
Realizačná časť					
Finančná časť					
Záver					

Ú6 Zoznam členov pracovných skupín

Zoznam členov pracovných skupín	
Hospodárska skupina	
Funkcia v strategickom plánovaní	Funkcia v pracovnom zaradení
Lubica Lániková – účtovníčka ObÚ	zodpovedná za finančnú časť, finančné plánovanie, rozpočty
Martina Poláková – poslankyňa, predseda finančnej komisie	zodpovedná za finančnú časť, finančné plánovanie, rozpočty
Sociálna skupina	
JUDr. Zita Rišková – poslankyňa, predseda zdravotnej a sociálnej komisie	zodpovedná za strategickú a programovú časť
Henrieta Hesková – matrika a sociálne záležitosti	zodpovedná za strategickú a programovú časť, zabezpečenie komunikácie s verejnosťou
Environmentálna skupina	
JUDr. Katarína Filová - právnik	riadenie procesu spracovania, zodpovedná za realizačnú časť
Alena Valová – stavebný technik ObÚ	dohľad nad jednotlivými zámermi
Externí odborníci	
-	

Ú8 Zoznam analyzovaných koncepčných dokumentov

Zoznam analyzovaných koncepčných dokumentov			
Názov dokumentu	Platnosť dokumentu	Úroveň dokumentu	Zdroj
Stratégia Európa 2020	2020	európska	http://www.eu2020.gov.sk
Partnerská dohoda SR na roky 2014 – 2020	2020	národná	http://www.partnerskadohoda.gov.sk/
Národná stratégia regionálneho rozvoja SR (NSRR)	2030	národná	http://www.telecom.gov.sk



Národný rozvojový plán	2020	národná	http://www.nsrr.sk/
Program hospodárskeho a sociálneho rozvoja Trnavského samosprávneho kraja 2014 – 2020	2020	regionálna	http://www.region-tsk.sk
Program hospodárskeho a sociálneho rozvoja obce Kúty 2008 - 2022	2022	lokálna	http://www.kuty.sk/
Územný plán obce Kúty	2013	lokálna	http://www.kuty.sk/

A1 Zoznam kvantitatívnych a kvalitatívnych dát

Zoznam použitých kvantitatívnych a kvalitatívnych dát		
Oblasť dát /téma	Zdroj dát	Webová stránka
Obyvateľstvo	Štatistický úrad SR Miestny úrad	http://slovak.statistics.sk http://www.kuty.sk
Domový a bytový fond	Štatistický úrad SR	http://slovak.statistics.sk
Občianska vybavenosť	Miestny úrad Mestská a obecná štatistika	http://www.kuty.sk/ http://app.statistics.sk/mosmis/sk/run.html
Technická infraštruktúra	Miestny úrad	http://www.kuty.sk/
Ekonomická štruktúra	Databáza všetkých firiem Slovenska Miestny úrad	https://www.vsetkyfirmy.sk/ http://www.kuty.sk/
Rozpočet a finančné hospodárenie obce	Miestny úrad	http://www.kuty.sk/
Poloha	Atlas krajiny SR Google Earth	http://www.enviroportal.sk/ https://www.google.com/earth/
Doprava a dostupnosť územia	Atlas krajiny SR Google Earth Portál cestnej databanky	http://www.enviroportal.sk/ https://www.google.com/earth/ http://www.cdb.sk/
Prírodné podmienky	Atlas krajiny SR	http://www.enviroportal.sk/
Využitie zeme	Katastrálny portál SR	http://www.katasterportal.sk/kapor/
Životné prostredie	Štátna ochrana prírody SR	http://www.sopsr.sk/web/
Cestovný ruch	Ministerstvo dopravy, výstavby a regionálneho rozvoja	http://www.telecom.gov.sk

A14 Kontrolný zoznam pre hodnotenie možných rizík

Druh rizika	Objekt rizika	Zdroj rizika	Nežiaduce dôsledky	Pravdepodobnosť
Individuálne	Nedostatočná odborná pripravenosť pracovného tímu	Profily členov pracovného tímu	Neodborná, nedostatočná rozpracovanosť stratégie rozvoja	Nízka
Technické	Nevysporiadanie pozemkov, chybná projektová dokumentácia	Projektová dokumentácia, stavebné povolenia	Nemožnosť realizovať projekt, časové oneskorenie, predraženie	Veľmi nízka



			projektu	
Ekologické	Poškodzovanie životného prostredia projektovými aktivitami	Interné dokumenty obce	Negatívny dopad až degradácia životného prostredia	Veľmi nízka
Sociálne	Vnímanie projektových investícií obyvateľmi	Obyvateľstvo obce	Obyvateľstvo nebude súčinné pri realizácii – napr. vysporiadavanie pozemkov	Nízka
Ekonomické	Rizikové zaobchádzanie s rozpočtom samosprávy	Rozpočet obce	Zadĺženie obce, nútená správa	Veľmi nízka

Z 1 - Schválenie PHRSR

Schválenie PHRSR	
Dokument	<ul style="list-style-type: none"> - Názov: program hospodárskeho rozvoja a sociálneho rozvoja obce Kúty na roky 2015 – 2020 - Štruktúra: hlavné časti dokumentu sú tieto: <ul style="list-style-type: none"> o analytická časť (A) o strategická časť (B) o programová časť (C) o realizačná časť (D) o finančná časť (E) o záver
Spracovanie	<ul style="list-style-type: none"> - Forma spracovania: PHRSR bolo vypracované externými odborníkmi v spolupráci s pracovníkmi samosprávy - Obdobie spracovania: - Riadiaci tím – počet členov: - Pracovné skupiny – počet skupín: ..., počet členov: hospodárska skupina – ... členovia, sociálna skupina – ... členovia, environmentálna skupina – ... členovia - Externá odborná spolupráca: spoločnosť Gemini group, s. r. o. - Účasť verejnosti a komunikácia s verejnosťou – prostredníctvom www stránky obce - Náklady na spracovanie: <i>bude doplnené</i>
Prerokovanie	<ul style="list-style-type: none"> - Prerokovanie v orgánoch samosprávy - Verejné pripomienkovanie
Schválenie	<ul style="list-style-type: none"> - Návrh na uznesenie zastupiteľstva

Tab. č. 11 Vývoj počtu obyvateľov obce Kúty

Rok	2003	2004	2005	2006	2007	2008	2009	2010	2011	2012	2013	2014
Počet obyvateľov k 31.12	4109	4129	4121	4124	4164	4194	4205	4201	4090	4079	4067	4085

Tab. č. 12 Vývoj prirodzeného prírastku obce Kúty



Rok	živonarodení		zomretí		prirodzený prírastok/úbytok obyv.		stredný stav obyv. (k 1.7.)
	abs.	‰	abs.	‰	abs.	‰	
2007	59	14,26	41	9,91	18	4,35	4137
2008	38	9,09	38	9,09	0	0,00	4181
2009	46	10,92	38	9,02	8	1,90	4213
2010	49	11,69	48	11,46	1	0,24	4190
2011	49	11,98	42	10,27	7	1,71	4091,5
2012	41	10,04	41	10,04	0	0,00	4084,5
2013	43	10,56	46	11,29	-3	-0,74	4073
2014	34	8,32	33	8,08	1	0,24	4085

Zdroj: Štatistický úrad SR, 2015, Interná evidencia ObÚ, 2015

Tab. č. 13 Vývoj migračného prírastku obce Kúty

Rok	prist'ahovaní		vyst'ahovaní		migračný prírastok/úbytok obyv.		stredný stav obyv. (k 1.7.)
	abs.	‰	abs.	‰	abs.	‰	
2007	60	14,50	38	9,19	22	5,32	4137
2008	77	18,42	47	11,24	30	7,18	4181
2009	45	10,68	42	9,97	3	0,71	4213
2010	43	10,26	48	11,46	-5	-1,19	4190
2011	47	11,49	57	13,93	-10	-2,44	4091,5
2012	38	9,30	49	12,00	-11	-2,69	4084,5
2013	38	9,33	47	11,54	-9	-2,21	4073
2014	24	5,88	39	9,55	-15	-3,67	4085

Zdroj: Štatistický úrad SR, 2015

Tab. č. 14 Vývoj celkového prírastku obce Kúty

Rok	prirodzený prírastok/úbytok		migračný prírastok/úbytok		celkový prírastok/úbytok		stredný stav obyv. (k 1.7.)
	abs.	Promile	abs.	promile	abs.	promile	
2007	18	4,35	22	5,32	40	9,67	4137
2008	0	0,00	30	7,18	30	7,18	4181
2009	8	1,90	3	0,71	11	2,61	4213
2010	1	0,24	-5	-1,19	-4	-0,95	4190
2011	7	1,71	-10	-2,44	-3	-0,73	4091,5
2012	0	0,00	-11	-2,69	-11	-2,69	4084,5
2013	-3	-0,74	-9	-2,21	-12	-2,95	4073
2014	1	0,24	-15,00	-3,67	-14	-3,43	4085

Zdroj: Štatistický úrad SR, 2015

Tab. č. 15 Vývoj podielu mužov a žien obce Kúty

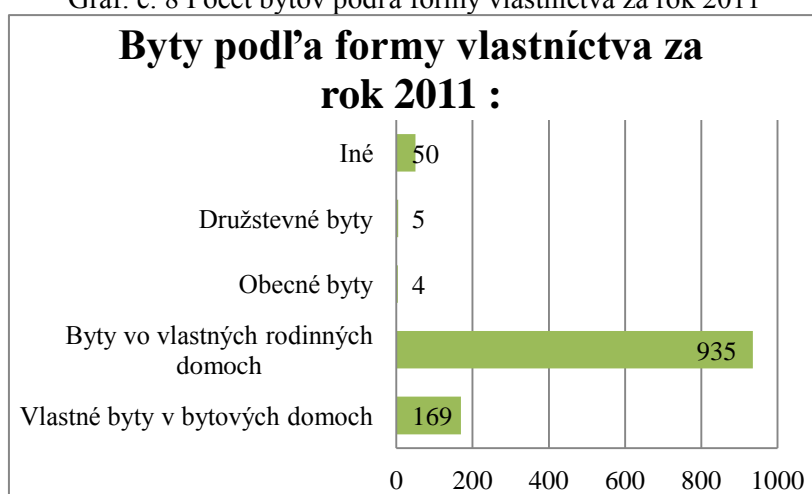
Rok	Stredný stav obyvateľstva (k 1.7.)	index
-----	------------------------------------	-------



	Muži		Ženy		Spolu		maskulinity (promile)
	abs.	%	abs	%	abs.	%	
2007	2068	49,99	2069	50,01	4137	100	999,52
2008	2083	49,82	2098	50,18	4181	100	992,85
2009	2109	50,06	2104	49,94	4213	100	1002,38
2010	2104	50,21	2086	49,79	4190	100	1008,63
2011	2047,5	50,04	2044	49,96	4091,5	100	1001,71
2012	2043,5	50,03	2041	49,97	4084,5	100	1001,22
2013	2035,5	49,98	2037,5	50,02	4073	100	999,02
2014	2053	50,26	2032	49,74	4085	100	1010,33

Zdroj: Štatistický úrad SR, 2015, Interná evidencia OBU, 2015

Graf. č. 8 Počet bytov podľa formy vlastníctva za rok 2011



Zdroj: Štatistický úrad SR, 2011

Tab. č. 16 Ekonomická aktivita obyvateľstva v obce Kúty za rok 2011

Osoby ekonomicky aktívne (EAO)		Počet	Podiel z EAO v %
z toho	Pracujúci	1636	82,09
	Osoby na materskej dovolenke	19	0,95
	Nezamestnaní	292	14,65
	Pracujúci dôchodcovia	42	2,11
	Vypomáhajúci v rodinnom podniku	4	0,20
Osoby ekonomicky neaktívne (ENO)		Počet	Podiel z ENO v %
z toho	Nepracujúci dôchodcovia	790	41,80
	Osoby na rodičovskej dovolenke	112	5,93
	Ostatní nezávislí	16	0,85
	Závislé osoby	972	51,43
Iná a nezistená ekonomická aktivita		216	—
Spolu		4099	—

Zdroj: Štatistický úrad SR

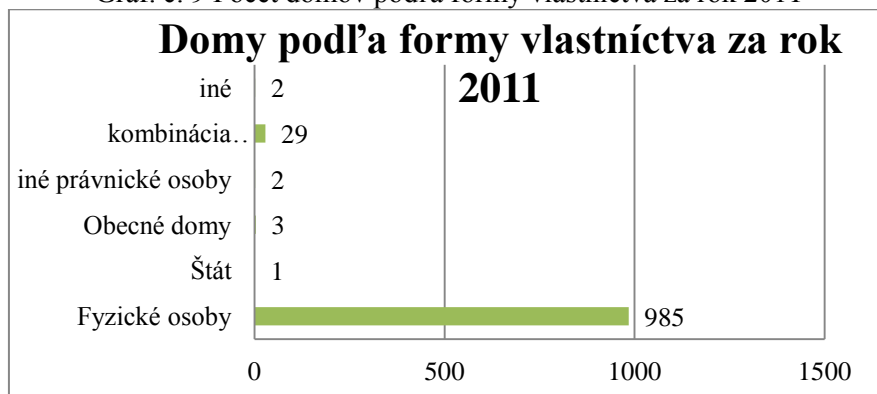
Tab. č. 17 Počet bytov podľa formy vlastníctva v roku 2011



Forma vlastníctva bytu (Spolu)	Byty obývané (Spolu)	Vlastné byty v bytových domoch	Byty vo vlastných rodinných domoch	Obecné byty	Družstevné byty	Iné
1326	1210	169	935	4	5	50

Zdroj: Štatistický úrad SR, 2011

Graf. č. 9 Počet domov podľa formy vlastníctva za rok 2011



Zdroj: Štatistický úrad SR, 2011

Tab. č. 18 Počet domov podľa formy vlastníctva v roku 2011

Forma vlastníctva domu (Spolu)	Domy obývané (Spolu)	Fyzické osoby	Štát	Obecné domy	iné právnické osoby	kombinácia vlastníkov	iné
1172	1055	985	1	3	2	29	2

Zdroj: Štatistický úrad SR, 2011

Tab. č. 19 Intravilán, extravilán a celková výmera

	km ²	Ha	%
Zastavené územie obce (intravilán)	6,19	619	22,80
Mimo zastaveného územia obce (extravilán)	24,83	2483	91,42
Celková výmera obce	27,16	2716	100

Zdroj: ÚGKK SR, 2015

Tab. č. 20 Zložky využitia zeme katastrálneho územia

Zložky využitia zeme	km ²	Ha	%
Poľnohospodárska pôda	16,92	1692	62
Lesné pozemky	5,46	546	20,1
Vodné plochy	1,27	127	4,67
Zastavané plochy a nádvorja	2,34	234	8,61
Ostatné plochy	1,18	118	4,34
Celková výmera	27,17	2717	100

Zdroj: ÚGKK SR, 2015

Tab. č. 21 Zložky využitia poľnohospodárskej pôdy

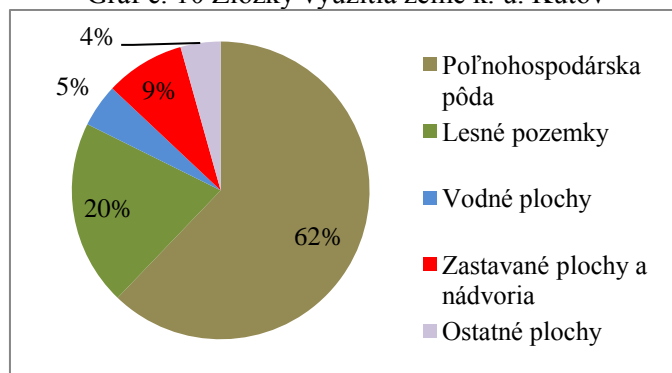
Zložky využitia poľnohospodárskej pôdy	km ²	ha	%
Orná pôda	12,7	127	75,06
Trvalé kultúry z toho: Chmelnice	0	0	0



Vinice	0	0	0
Ovocné sady	0	0	0,02
Záhrady	0,68	68	4,03
Trvalé trávnaté porasty	3,35	335	20,89
Poľnohospodárska pôda spolu	16,92	1692	100

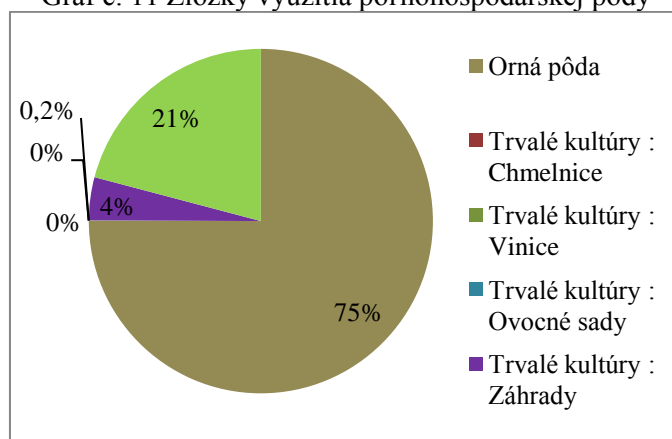
Zdroj: ÚGKK SR, 2015

Graf č. 10 Zložky využitia zeme k. ú. Kútov



Zdroj: ÚGKK SR, 2015

Graf č. 11 Zložky využitia poľnohospodárskej pôdy



Zdroj: ÚGKK SR, 2015

Tab. č. 22 Spádovosť obce Kúty (k 31. 12. 2012)

Úrad	Sídlo
Sídlo matričného úradu	Kúty
Sídlo pracoviska daňového úradu	Trnava
Sídlo pracoviska Obvodného oddelenia policajného zboru	Šaštín - Stráže
Sídlo Okresného súdu	Senica
Sídlo Okresného riaditeľstva Hasičského a záchranného zboru	Senica
Sídlo pracoviska obvodného úradu	Senica
Sídlo Územnej vojenskej správy	Trnava
Sídlo územného Úradu práce, sociálnych vecí a rodiny	Senica
Sídlo Obvodného úradu životného prostredia	Senica

Zdroj: Štatistický úrad SR, Interná evidencia ObÚ Kúty, 2015



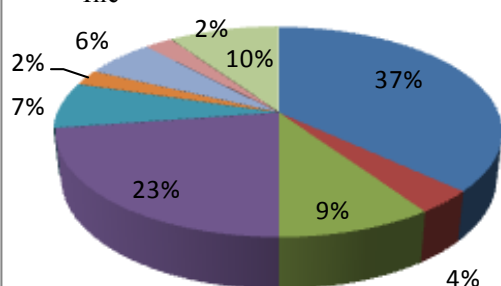
Tab. č. 23 Prítomnosť vybraných služieb v obci Kúty (k 31. 12. 2012)

Vybrané služby	prítomnosť áno/nie
Predajňa potravinárskeho tovaru	áno
Pohostinské odbytové stredisko	áno
Predajňa nepotravinárskeho tovaru	áno
Predajňa pohonných látok	áno
Zariadenie pre údržbu a opravu motorových vozidiel	áno
Predajňa súčiastok a príslušenstva pre motorové vozidlá	áno
Hotel (motel, hotel)	nie
Penzión *** až *	nie
Turistická ubytovňa **, *	áno
Chatová osada *** až *	nie
Kemping ***** až *	nie
Ostatné hromadné ubytovacie zariadenia	áno
Komerčná poisťovňa	nie
Komerčná banka	áno
Bankomat	áno

Zdroj: Štatistický úrad SR, Interná evidencia ObÚ Kúty, 2015

Graf č. 12 Zhodnotenie nedostatkov obce Kúty

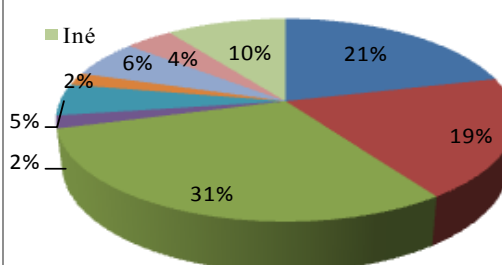
- Dopravná a technická infraštruktúra
- Bytová otázka
- Životné prostredie
- Cestovný ruch
- Podnikateľské prostredie
- Športoviská
- Sociálne otázky
- Vzdelanie
- Iné



Zdroj: Dotazníky PHRSR, Evidencia ObÚ

Graf č. 13 Navrhované riešenia obyvateľov obce Kúty

- Budovanie ihrísk a športovísk
- Bytová výstavba a nové stavebné pozemky
- Rekonštrukcia a budovanie chodníkov a ciest
- Rozšírenie kultúrnych podujatí
- Úprava verejných priestranstiev, kultivácia a výsadba zelene
- Turistické infocentrum
- Rozšírenie sociálnej starostlivosti
- Budovanie zdravotného strediska
- Iné



Zdroj: Dotazníky PHRSR, Evidencia ObÚ