


**Program
hospodárskeho
rozvoja a sociálneho
rozvoja obce
Lakšárska Nová Ves**



2015 – 2020

Názov:	Program hospodárskeho rozvoja a sociálneho rozvoja obce Lakšárska Nová Ves na roky 2015 až 2020
Územné vymedzenie:	obec
Územný plán obce schválený:	áno (18.06.2007)
Dátum schválenia PHRSR:	
Verzia:	1.0
Publikovaný verejne:	



OBSAH

ÚVOD	5
ČASŤ A – ANALYTICKÁ ČASŤ	7
A. I ANALÝZA VNÚTORNÉHO PROSTREDIA	7
1 Základná charakteristika obce a jej stručný historický vývoj	7
2 Obyvateľstvo	9
2.1 Vývoj počtu obyvateľov	9
2.2 Pohyb obyvateľstva	10
2.3 Štruktúry obyvateľstva	11
3 Domový a bytový fond	13
4 Občianska vybavenosť	14
5 Technická infraštruktúra	17
6 Ekonomická štruktúra	18
7 Rozpočet a finančné hospodárenie obce	20
8 Ex-post hodnotenie realizácie predchádzajúceho PHRSR	21
A. II ANALÝZA VONKAJŠIEHO PROSTREDIA	28
9 Poloha	28
10 Dostupnosť územia vzhľadom na predmetné druhy dopravy	29
10.1 Cestná doprava	29
10.2 Železničná doprava	29
10.3 Ďalšie druhy dopravy	30
11 Prírodné podmienky	30
12 Využitie zeme	31
13 Životné prostredie	32
13.1 Kvalita ovzdušia, podzemných a povrchových vôd	32
13.2 Chránené územia	32
14 Cestovný ruch	33

A. III ZHODNOTENIE SÚČASNÉHO STAVU ÚZEMIA.....	34
13 SWOT analýza a syntéza jej výsledkov	34
14 Hlavné disparity a faktory rozvoja	36
ČASŤ B – STRATEGICKÁ ČASŤ	39
17 Vízia územia.....	39
18 Zhodnotenie výsledkov dotazníkového prieskumu názorov obyvateľov.....	40
19 Návrh stratégie rozvoja Lakšárskej Novej Vsi.....	41
ČASŤ C – PROGRAMOVÁ ČASŤ	43
ČASŤ D – REALIZAČNÁ ČASŤ	66
ČASŤ E – FINANČNÁ ČASŤ	73
ČASŤ E I. – INDIKATÍVNY FINANČNÝ PLÁN PHRSR	73
ČASŤ E II. – FINANČNÁ ČASŤ.....	74
ZÁVER.....	82
PRÍLOHY	83

ÚVOD


Program hospodárskeho rozvoja a sociálneho rozvoja (ďalej „PHRSR“) je strednodobý dokument, ktorý predstavuje stratégiu trvalo udržateľného rozvoja obce, viacerých obcí, mestskej časti či vyššieho územného celku. PHRSR obce Lakšárska Nová Ves na roky 2015 až 2020 s dlhodobým výhľadom do roku 2030 má za úlohu predostrieť smerovanie tejto obce k vyváženému rastu a jej snahu o dosiahnutie čo najpozitívnejšieho efektu budúcich zmien. Bolo teda nemalou snahou, aby predstavitelia samosprávy obce zakomponovali do dokumentu najvýraznejšie potreby a riešenia problémov každodenného života obyvateľov Lakšárskej Novej Vsi.

Dokument je členený na päť hlavných častí (A – E), ktoré sa následne delia na parciálne časti v závislosti od daného kontextu:

- analytická časť (A) obsahuje tri parciálne časti: A. I – Analýza vnútorného prostredia, A. II – Analýza vonkajšieho prostredia a A. III – Zhodnotenie súčasného stavu územia;
- strategická časť (B) zahŕňa víziu, stratégiu a hlavné ciele a priority rozvoja obce;
- v programovej časti (C) sa nachádzajú konkrétne opatrenia a aktivity (vrátane ich merateľných ukazovateľov), prostredníctvom ktorých bude možné dosiahnuť stanovené ciele;
- v realizačnej časti (D) sú definované inštitucionálne a organizačné kapacity potrebné na realizáciu určených opatrení a aktivít (vrátane popisu ich konkrétnych úloh a postupov), ako aj kapacity zabezpečujúce monitorovanie a hodnotenie. Do tejto časti tiež patrí akčný plán s výhľadom na dva roky;
- finančná časť (E) sa delí na dve parciálne časti: E. I – Indikatívny finančný plán PHRSR a E. II – Finančná časť, ktorá obsahuje definované plánované zdroje financovania daných opatrení a aktivít.

V závere dokumentu sú uvedené výsledky prerokovania PHRSR v orgánoch obecného zastupiteľstva Lakšárskej Novej Vsi, ako aj jeho pripomienkovania verejnosťou, dátum jeho schválenia obecným zastupiteľstvom a spôsob následného informovania verejnosti o jeho schválení.

V prvej fáze tvorby sa uskutočnili prípravné práce a zber dát, ktoré boli následne využité v jednotlivých analýzach. Tiež bol ex-post zhodnotený predchádzajúci Program hospodárskeho a sociálneho rozvoja (ďalej „PHSR“) obce na obdobie rokov 2007 – 2013. Prehľad úspešných investičných projektových zámerov sa nachádza v samostatnom formulári Ú9 priloženom k tomuto dokumentu. Vychádzajúc z výsledkov analýz bola ďalej definovaná vízia, stratégia a hlavné ciele a priority rozvoja obce. Na dosiahnutie vytýčených cieľov boli určené konkrétne opatrenia a aktivity, a potom aj ich inštitucionálne, organizačné a finančné zabezpečenie. Na záver bola zabezpečená finalizácia dokumentu a jeho predloženie orgánom miestnej samosprávy na prerokovanie, ako aj na verejné pripomienkovanie a schválenie obecným zastupiteľstvom.



PHRSR obce Lakšárska Nová Ves je spolu s územným plánom základným a kľúčovým dokumentom pre riadenie samosprávy vychádzajúcim z poznania situácie a konkrétnych potrieb občanov, podnikateľov, záujmových skupín a ďalších subjektov v území. Formuluje svoju predstavu o budúcnosti spolu s činnosťami a projektmi na jej zabezpečenie. PHRSR na obdobie rokov 2015 až 2020 je druhým strategickým dokumentom obce, nahrádza PHSR na obdobie 2007 – 2013.

Príprava tohto strategického dokumentu prebiehala v zmysle platného zákona č. 309/2014 Z. z., ktorým sa mení a dopĺňa zákon č. 539/2008 Z. z. o podpore regionálneho rozvoja, ako aj v súlade s platnou metodikou na vypracovanie PHRSR vydanou Ministerstvom dopravy, výstavby a regionálneho rozvoja SR.

Pri spracovaní PHRSR boli tiež brané do úvahy platné relevantné koncepčné dokumenty na všetkých hierarchických úrovniach, a to najmä Stratégia Európa 2020, Partnerská dohoda SR na roky 2014 – 2020, Národná stratégia regionálneho rozvoja SR na roky 2014 – 2020, ako aj PHSR Bratislavského samosprávneho kraja na roky 2014 – 2020.

Obec Lakšárska Nová Ves má tiež schválenú kompletnú územnoplánovacia dokumentáciu. Územný plán obce bol schválený dňa 18.06.2007. Dokument je dostupný na oficiálnej stránke obce (<http://www.laksarskanovaves.sk>, cit. 26. 05. 2015).


Územnoplánovacia dokumentácia, predošlý PHSR i aktuálne predkladaný PHRSR Lakšárskej Novej Vsi predstavujú spolu s uvedenými dokumentmi na vyšších hierarchických úrovniach významnú bázu pre realizáciu trvalo udržateľného rozvoja obce. V súlade s týmito dokumentmi sa otvárajú obci možnosti využívať finančné zdroje z prostriedkov EÚ na základe nových operačných programov na obdobie rokov 2014 – 2020. Toto programovacie obdobie, ktoré sa začalo v roku 2014, je pre Slovensko tretím programovacím obdobím v rámci EÚ predstavujúcim významnú príležitosť pre trvalo udržateľný rozvoj miest a obcí Slovenska.

Tvorba dokumentu bola zabezpečená spoločnosťou Gemini Group, s. r. o. vybranej na základe verejného obstarávania v spolupráci s pracovnými skupinami pozostávajúcimi z miestnych aktérov – odborníkov z verejného, súkromného a mimovládneho sektora. Menovite sú títo odborníci uvedení v zozname v prílohe č. U6 tohto dokumentu.

Pri tvorbe PHRSR boli použité tieto základné princípy:

PHRSR

- je založený na kvalitných a overených dátach,
- je výsledkom komplexných analýz, ktoré sa dotýkajú troch kľúčových oblastí: hospodárskej, sociálnej a environmentálnej politiky,
- je vytvorený partnerstvom hlavných aktérov územia,
- je v súlade s udržateľným využívaním hodnôt a zdrojov konkrétneho územia,
- je vyjadrením vízie v konkrétnych stratégiách a rozvojových projektoch.



ČASŤ A – ANALYTICKÁ ČASŤ

A. I ANALÝZA VNÚTORNÉHO PROSTREDIA

1 Základná charakteristika obce a jej stručný historický vývoj

Základné informácie o obci

Lakšárska Nová Ves sa nachádza v juhozápadnej časti Slovenska, uprostred Záhorskej nížiny, v povodí rieky Moravy. Vzdušná vzdialenosť stredu obce od okresného mesta Senica je približne 17,60 km, od krajského mesta Trnava 36,41 km. Z hľadiska dostupnosti regionálnych centier má obec lepšiu dostupnosť do mesta Šaštín-Stráže (7,38 km vzdušnou vzdialenosťou), susedné okresné mesto Malacky je vzdialené 19,66 km vzdušnou vzdialenosťou. Vzdušná vzdialenosť obce od hl. mesta Bratislavy je 44,77 km), od Slovensko – Rakúskych hraníc 14,16 km, a od Slovensko – Českých hraníc 14,18 km.

Obec je tvorená dvomi katastrálnymi územiami – k. ú. Lakšárska Nová Ves a k. ú. Mikulášov, ktoré tvoria územne kompaktný celok. Obec Lakšárska Nová Ves susedí s nasledujúcimi obcami (od severu): Šaštín-Stráže, Borský Mikuláš, Bílkove Humence, vojenský obvod Záhorie, Studienka, Závod a Borský Svätý Jur.

Z hľadiska územnosprávneho členenia Slovenska a členenia na regióny NUTS patrí Lakšárska Nová Ves na úrovni NUTS 4 do okresu Senica, na úrovni NUTS 3 do Trnavského samosprávneho kraja a na úrovni NUTS 2 do regiónu Západné Slovensko.

Priemerná nadmorská výška katastra obce je 233 m. n. m a celková výmera územia obce je 36,93 km². V súčasnosti má Lakšárska Nová Ves 1 073 obyvateľov (stav k 31. 12. 2014) a hustotu zaľudnenia 29,05 obyv./km².


História

Prvá písomná zmienka o obci pochádza z roku 1392, kedy sa spomína na darovacej listine kráľa Žigmunda. Kráľ daroval Ctiborovi zo Stiboríc, poľskému veľmožovi, ktorý bol v tom čase županom bratislavského kominátu, za poskytnuté služby rozľahlé majetky na Záhorí. Medzi tieto darované majetky patrili okrem iného aj hrad Ostrý Kameň, pod ktorého správou bola aj Lakšárska Nová Ves (v tom čase sa nazývala Allaxar).

Ďalším dokladom, potvrdzujúcim, že v obci sa nachádzala rímsko-katolícka farnosť, je písomný zápis v Štatútoch Ostrihomskej kapituly.

Počas ďalšej histórie patrilo hradné panstvo Ostrý Kameň, a spolu s ním aj Lakšárska Nová Ves, viacerým majiteľom, ktorými boli napríklad Séčiovci, Pongrácovci, Matej Škola, Neukerrajter, Černeckyovci, Cobarovci a Zičiovci a v rokoch 1898 – 1917 princ Karl Fridrich Hohenlohe von Ehringen. Posledným majiteľom časti tohto panstva bol od konca I. svetovej vojny približne do roku 1935 Dr. Arthur Czezcoviczka.

Miestna časť Mikulášov vznikla na základe pôvodného majera v katastri obce Studienka (Hasprunka). V polovici



19. storočia sa Mikulášov osamostatnil a od roku 1967 bol pričlenený k Lakšárskej Novej Vsi

Nižšie uvádzame historický vývoj názvu obce:


- Laxar Nowa Wes a Laxar Nowa Villa - spomína sa zo starého dokumentu; rok 1598
- Uyfalu, Nova Villa - pomenovanie z cirkevnej vizitácie; rok 1627
- Laksar-Neo Willa - pomenovanie z farského dokumentu. Lakšárskej Novej Vsi (Visitatio Canonica Jos. Batthyányi); rok 1788
- Laxar Újfalu (Neudorf) - pochádza z 1. listu „Generálnej mapy Uhorského kráľovstva“; rok 1804

- Laksárújfalu - pochádza z cirkevnej matriky (maďarský názov); rok 1895 - 1911
- Novavillensis, Nova Vesz (Nova Vetz) - pochádza zo zoznamu farností a farárov ostrihomskej arcidiecézy; rok 1894
- Lakšárska Nová Ves - oficiálny názov obce až do súčasnosti; od roku 1920
- Laxar - Ujfalu, Laxar - Neudorf - rok 1773
- Laxár - Újfalu, Neovilla, Laxar - Neudorf - rok 1808
- Laksárújfalu - rok 1863-1913

Tab. č. 1 Základná charakteristika obce Lakšárska Nová Ves a porovnanie s vyššími územnými jednotkami¹

	Počet obyvateľov (k 31. 12. 2013)	Rozloha (km ²)	Hustota obyvateľstva (obyv./km ²)
Lakšárska Nová Ves	1 072	36,93	29,05
Okres Senica	60 686	683,54	88,78
Trnavský samosprávny kraj	557 608	4 146,70	134,47

Zdroj: ŠÚ SR, 2015



¹ Vzhľadom na to, že v čase tvorby PHRSR ešte neboli dostupné údaje za okresy a kraje k 31.12.2014, v tabuľke uvádzame všetky údaje k 31. 12. 2013 – z dôvodu ich možného vzájomného porovnania.

2 Obyvateľstvo

Medzi základné ukazovatele vývoja obce patria práve tie o vývoji a stave obyvateľstva. Dynamika pohybu a meniacej sa štruktúry populácie je odrazom pôsobenia vonkajších aj vnútorných podmienok a ponúka podnety na rozvojové vízie, ako aj opatrenia do budúcnosti a preto jej treba venovať adekvátnu pozornosť.

2.1 Vývoj počtu obyvateľov

Počas posledných desiatich rokov je možné pozorovať celkový mierny nárast počtu obyvateľov Lakšárskej Novej Vsi. Z tabuľky č. 2 a grafu č. 1 je možné vidieť, že najväčší nárast počtu obyvateľov bol zaznamenaný v rokoch 2004 – 2007, medzi rokmi 2007 a 2008 bol došlo k úbytku počtu obyvateľstva, pričom v nasledujúcich rokoch dochádzalo striedavo k celkovému rastu a úbytku počtu obyvateľov. V posledných rokoch je možné vidieť stagnáciu počtu obyvateľov, keďže počet obyvateľov sa udržiava na približne rovnakej úrovni, pozitívny je mierny

nárast počtu obyvateľov v poslednom roku (2014).

Pre obecný úrad predstavuje v blízkej budúcnosti dôležitú úlohu v maximálnej možnej miere eliminovať ďalší možný pokles počtu obyvateľov a podporiť jeho rast, čo sa premietá do aktivít a opatrení plánovaných na roky 2015 – 2020.

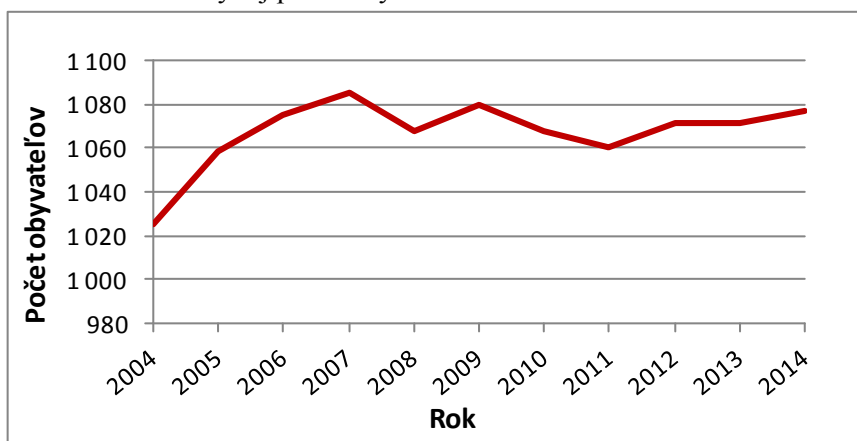
Strednodobá prognóza počtu obyvateľov na základe kvalifikovaného odhadu je na rok 2020 1 085 obyvateľov a na rok 2040 1 090 obyvateľov.

Tab. č. 2 Vývoj počtu obyvateľov Lakšárskej Novej Vsi

Rok	2004	2005	2006	2007	2008	2009	2010	2011	2012	2013	2014
Počet obyvateľov k 31.12.	1 025	1 059	1 075	1 085	1 068	1 080	1 068	1 060	1 072	1 072	1 077

Zdroj: ŠÚ SR, 2015, interná evidencia obecného úradu, 2015

Graf. č. 1 Vývoj počtu obyvateľov obce Lakšárska Nová Ves



Zdroj: ŠÚ SR, 2015, interná evidencia obecného úradu, 2015

2.2 Pohyb obyvateľstva

Prirodzený pohyb obyvateľstva

Prirodzený prírastok vyjadruje rozdiel počtu živonarodených a zomretých. Počas rokov 2007 – 2014 nadobudol tento údaj v Lakšárskej Novej Vsi záporné hodnoty trikrát, a to v rokoch 2011, 2012 a 2013 – počet zomretých teda v týchto rokoch prevažoval nad počtom živonarodených. Najvyššie hodnoty dosahoval prirodzený prírastok v rokoch 2009 a 2010, na začiatku sledovaného obdobia bol nízky, na úrovni jedného človeka. Rovnako v poslednom roku dosiahol prirodzený prírastok nízku kladnú hodnotu, čo môže byť vnímané ako pozitívny fakt v porovnaní s predchádzajúcim negatívnym vývojom (tab. č. 1 v prílohe).


Relatívne hodnoty prirodzeného prírastku (v ‰ – počet pribudnutých/ubudnutých obyvateľov na 1000 obyvateľov obce) boli vypočítané na základe stredného stavu obyvateľstva (počet obyvateľov k 1. 7. daného roku), ktorý bol vypočítaný ako aritmetický priemer počtu obyvateľov k 1. 1. a 31. 12. v danom roku.

Pri porovnaní s celým okresom Senica (graf č. 1, tab. č 2 v prílohe) je možné vidieť vyrovnanější vývoj prirodzeného prírastku v rámci okresu, čo nepochybne súvisí s vyšším počtom obyvateľov okresu v porovnaní s Lakšárskou Novou Vsou. Negatívom zostáva fakt, že údaje za celý okres Senica zostávali počas celého sledovaného obdobia záporné, pričom v poslednom roku (2014) sa tento pokles ešte zvýšil v porovnaní s predchádzajúcimi rokmi (2011, 2012, 2013).

Obzvlášť užitočné a potrebné je teda všestranne podporovať mladé rodiny, zabezpečiť a ďalej rozvíjať uspokojujúce kvalitatívne a kapacitné vybavenie materskej a základnej školy, ako aj revitalizáciu verejných priestranstiev na trávenie voľného času. Za značné pozitívum možno v tomto smere považovať uskutočnenú rekonštrukciu materskej aj základnej školy.

Vývoj prirodzeného prírastku v značnej miere ovplyvňuje aj sobášnosť a rozvodovosť obyvateľstva, ktorú zobrazuje tabuľka č. 3 v prílohe. Obidva tieto ukazovatele (počet sobášov aj rozvodov na 1000 obyvateľov) sa udržiavajú na približne konštantnej úrovni, zaznamenávajúc počas rokov 2009 – 2014 mierny nárast (ukazovateľ sobášnosti), resp. mierny pokles (ukazovateľ rozvodovosti). Rozvodovosť Lakšárskej Novej Vsi bola počas posledných rokov priemerne na úrovni 2,80 rozvodov na 1000 obyvateľov, čo môže byť považované za mierne negatívny stav. Rovnako nepriaznivým je fakt, že priemerná sobášnosť bola na úrovni 3,89 sobášov na 1000 obyvateľov za rok, teda dosahujúca relatívne nízke hodnoty.

Celkovo je teda možné povedať, že ukazovateľ sobášnosti a rozvodovosti rovnako dokumentuje potrebu všestrannej podpory mladých rodín aj zo strany obecného úradu budovaním príslušnej občianskej infraštruktúry.



Migračný pohyb obyvateľstva

Počas rokov 2007 – 2013 dosahovala Lakšárska Nová Ves prevažne vyšší počet prisťahovaného obyvateľstva ako bol počet vystáňovaných, s výnimkou rokov 2008 a 2010, kedy došlo k migračnému úbytku obyvateľstva. Aj napriek tomu, že od roku 2011 sú tieto hodnoty kladné, od roku 2012 dochádza k ich postupnému znižovaniu, pričom v poslednom roku (2014) boli tieto hodnoty na úrovni 2,79 prisťahovaných na 1000 obyvateľov (tab. č. 4 v prílohe).

Dôležitou úlohou samosprávy je podporiť rast kladných hodnôt migračného prírastku rozvojom vhodnej občianskej a technickej vybavenosti, ako aj podporou rozvoja služieb pre obyvateľov.



Celkový pohyb obyvateľstva

Z tabuľky č. 5 v prílohe je možné vidieť, že hodnoty migračného prírastku v Lakšárskej Novej Vsi počas posledných rokov (od roku 2012) prevyšujú, resp. vyrovnávajú hodnoty prirodzeného prírastku, vďaka čomu bol v týchto rokoch dosiahnutý celkový prírastok, resp. nenastal celkový úbytok obyvateľstva, a to aj napriek prirodzenému úbytku obyvateľstva. Od roku 2007 do roku 2014 bol trikrát zaznamenaný celkový úbytok obyvateľstva, a to v roku 2008, 2010 a 2011. V rokoch 2008 a 2010 bol tento celkový úbytok spôsobený migračným úbytkom, v roku 2011 prirodzeným úbytkom obyvateľstva. Ako sme uviedli vyššie, je teda značne potrebné podporovať rast počtu obyvateľov v obci, a to najmä budovaním vhodných podmienok pre mladé rodiny.

2.3 Štruktúry obyvateľstva


Keďže súčasné štruktúry obyvateľstva sú výsledkom určitého predchádzajúceho vývoja, pri ich hodnotení budeme vychádzať aj z predchádzajúcich rokov.

Pohlavná a veková štruktúra

Z hľadiska pohlavnej štruktúry sa obyvateľstvo Lakšárskej Novej Vsi vyznačuje miernou prevahou mužov nad ženami, o čom svedčia aj hodnoty indexu maskulinity (vypočítané ako podiel mužov na 1000 žien v danom roku), pričom táto prevaha v posledných rokoch klesá (tab. č. 6 v prílohe). V nadnárodnej mierke je však pre všetky vyspelé populácie charakteristická mierna prevaha žien nad mužmi a tento stav dlhodobo charakterizuje aj obyvateľstvo Slovenska (index maskulinity v r. 2007 943,97%, v r. 2013 950,16%). Je teda pozitívnym faktom, že aj obyvateľstvo Lakšárskej Novej Vsi sa v tejto oblasti blíži k tejto

celoslovenskej charakteristike, pričom v ďalších rokoch je možné očakávať ďalšie znižovanie prevahy mužov nad ženami, až po vyrovnanie tohto podielu a dosiahnutiu prevahy žien nad mužmi (z hľadiska podielu na počte obyvateľov).

Čo sa týka vekovej štruktúry, graf č. 2 v prílohe dokladuje, že podiel obyvateľov v predproduktívnom veku (0 – 14 rokov) sa za obdobie rokov 2007 – 2014 udržiava na približne rovnakej úrovni, zaznamenávajúc len mierny pokles. Značným negatívom je vysoký podiel poproduktívnej zložky obyvateľstva (muži 60 a viac, ženy 55 a viac rokov), pričom aj napriek poklesu tejto zložky (v rokoch 2011 – 2013) došlo



v roku 2014 opätovne k jej výraznému zvýšeniu. Paralelne s týmto vývojom došlo v r. 2014 k značnému zníženiu produktívnej zložky obyvateľstva (muži 15 – 59, ženy 15 – 54 rokov), čo predstavuje ďalší negatívny jav.

V období nasledujúcich rokov bude teda mimoriadne potrebné všestranne podporovať mladé rodiny, ako aj zriadiť starostlivosť o seniorov (domov sociálnych služieb).

Národnostná štruktúra

Vychádzajúc z údajov zo sčítania obyvateľov, domov a bytov (SODB) z roku 2011, k slovenskej národnosti sa v Lakšárskej Novej Vsi hlásilo 94,45% obyvateľstva, traja obyvatelia sa prihlásili k maďarskej národnosti, piati k českej a dvaja obyvatelia k ukrajinskej národnosti (tab. č. 7 a graf č. 3 v prílohe).

Religiózna štruktúra

Z hľadiska religiozity je obyvateľstvo Lakšárskej Novej Vsi prevažne rímskokatolíckeho vierovyznania (78,65%). Výrazný je však aj podiel obyvateľstva bez vyznania (7,43%). Je tu zastúpených aj viacero ďalších vierovyznaní, avšak len s malou početnosťou svojich príslušníkov – napríklad Evanjelická cirkev augsburského vyznania má v obci ôsmich príslušníkov, Gréckokatolícka cirkev štyroch a Reformovaná kresťanská cirkev troch príslušníkov. U 11,95% obyvateľstva bolo vierovyznanie nezistené (tab. č. 8, graf č. 4 v prílohe).

Vzdelanostná štruktúra

Ako je vidieť na grafe č. 5 v prílohe, na základe posledných dostupných údajov z roku 2011 majú obyvatelia Lakšárskej Novej Vsi vo väčšine prípadov ukončené učňovské alebo stredné odborné vzdelanie bez maturity. Druhé najväčšie zastúpenie má úplné učňovské, stredné odborné,

vrátane vyššieho, alebo stredné všeobecné vzdelanie s maturitou. Relatívne vysoké zastúpenie majú aj so základným vzdelaním, počet obyvateľov bez školského vzdelania sa nachádza na štvrtom mieste a počet obyvateľov s vysokoškolským vzdelaním až na piatom mieste.


Potrebné z hľadiska ďalšieho rozvoja obce je zníženie počtu obyvateľov bez školského vzdelania a obyvateľov so základným vzdelaním podporou základnej školy v obci, za rozvojový faktor obce je možné považovať relatívne vysoký podiel obyvateľov s ukončeným stredoškolským vzdelaním (s maturitou i bez nej).

V súlade s celoslovenským trendom je tiež možné v budúcnosti očakávať zvyšovanie podielu obyvateľov s vysokoškolským vzdelaním, čo je pre ďalší rozvoj obce tiež priaznivým faktorom.

Štruktúra obyvateľstva podľa ekonomickej aktivity

Rovnako ako pri predchádzajúcich štruktúrach obyvateľstva (národnostná, religiózna a vzdelanostná štruktúra) sme vychádzali z posledných dostupných údajov za rok 2011. Lakšárska Nová Ves mala v tomto roku 51,92% ekonomicky aktívneho obyvateľstva (EAO), pričom podiel pracujúcich v rámci EAO dosahoval 78,80%.

Podiel pracujúcich z celkového počtu obyvateľov Lakšárskej Novej Vsi bol 40,92% a nezamestnaných 9,22%. Takáto štruktúra obyvateľstva podľa ekonomickej aktivity (vysoký podiel EAO z celkového počtu obyvateľov, primeraný podiel pracujúceho obyvateľstva z EAO) je priaznivá, z hľadiska ďalšieho rozvoja obce však bude značne potrebné zo strany obecného úradu prispieť k zníženiu nezamestnanosti v obci podporou



zamestnanosti a podnikateľského prostredia – malých a stredných podnikateľov, ako aj podporou primeraného dopravného spojenia s ďalšími obcami regiónu, kam obyvatelia Lakšárskej Novej Vsi dochádzajú za prácou.

Podiel ekonomicky neaktívneho obyvateľstva z celkového počtu obyvateľov bol 45,63%. Relatívne vysoký podiel na celkovom počte obyvateľov mali nepracujúci dôchodcovia (19,94%) a závislé osoby (22,95%), medzi ktoré patria deti do 16 rokov, študenti stredných a vysokých škôl a osoby v domácnosti. Do kategórie „ostatní nezávislí“ patrili podľa metodiky SODB osoby na rodičovskej dovolenke (ktorých pracovný pomer trval) (tab. č. 9 v prílohe).

Pri porovnaní týchto údajov s údajmi za celý okres Senica (tab. č. 10 v prílohe) je možné pri okrese Senica vidieť približne rovnaký podiel ekonomicky

aktívneho obyvateľstva z celkového počtu obyvateľov (50,86%), ako aj podiel pracujúcich obyvateľov z ekonomicky aktívneho obyvateľstva (40,97% v rámci okresu, 40,92% v Lakšárskej Novej Vsi). Rovnako je však možné vidieť nižší podiel nezamestnaných z celkového počtu obyvateľov okresu (7,75 v okrese, 9,22% v Lakšárskej Novej Vsi), čo tiež dokumentuje potrebu podpory zamestnanosti obecným úradom.

Väčšina obyvateľov obce dochádza za prácou do Šaštína-Stráží, okresného mesta Senica a ďalšieho okresného mesta Malacky.

Nezamestnanosť

Počet uchádzačov o zamestnanie v Lakšárskej Novej Vsi sa v posledných rokoch udržiava na približne rovnakej úrovni, pričom od roku 2012 je zaznamenaný mierny nárast tohto počtu (tab. č. 11 a graf č. 6 v prílohe).

3 Domový a bytový fond

Dôležitou funkciou Lakšárskej Novej Vsi je jej obytná funkcia. Rozvojom a podporou domovej výstavby je možné prilákať do obce mladé rodiny.

Ako dokumentuje tabuľka č. 12 v prílohe, v súčasnosti sa v obci nachádza spolu 421 domov, z toho je 298 obývaných a 115 neobývaných, pričom medzi neobývanými domami dominujú domy určené na rekreáciu (87 domov). Medzi obývanými domami majú jednoznačnú prevahu rodinné domy (298 domov), čo je prirodzené vzhľadom na skutočnosť, že Lakšárska Nová Ves je vidiecka obec, pre ktorú je zástavba rodinných domov typická.


Podľa formy vlastníctva v obci jednoznačne dominujú domy vo vlastníctve

fyzických osôb (264 domov – tab. č. 13 v prílohe), čo je rovnako skutočnosť typická pre vidiecku obec.

Z hľadiska obdobia výstavby sú v Lakšárskej Novej vsi najpočetnejšie domy z rokov 1946 – 1990, kedy tu nastal najvýraznejší rozmach vo výstavbe. Následne (v rokoch 1991 – 2000) nastal útlm výstavby a od roku 2001 dochádza k miernemu zvyšovaniu intenzity výstavby domov, čo je vidieť na grafe č. 7 v prílohe.

Čo sa týka bytového fondu v Lakšárskej Novej Vsi, nachádza sa tu 325 obývaných a 120 neobývaných bytov (tab. č. 14 v prílohe).

Z hľadiska formy vlastníctva tu dominujú byty vo vlastných rodinných



domoch (253 bytov), na druhom mieste sa na základe početnosti nachádzajú vlastné

byty v bytových domoch (50 bytov), čo je vidieť v tabuľke č. 15 v prílohe.

4 Občianska vybavenosť

Školstvo

V Lakšárskej Novej Vsi sa nachádza materská a základná škola.

Počet detí materskej školy je 40, rozdelené sú do dvoch tried, každú z nich navštevuje 20 žiakov. V materskej škole je zamestnaných spolu 7 zamestnancov, z toho štyria pedagogickí a traja nepedagogickí pracovníci.

Z hľadiska rozvojových zámerov na nasledujúce roky je plánovaná rekonštrukcia materskej školy – odstránenie havarijného stavu vodovodu a zateplenie pavilónov MŠ.

Základnú školu navštevuje spolu 108 žiakov a počet tried v ZŠ je 9. Údaje o počte žiakov jednotlivých tried obsahuje tabuľka č. 3.

Počet zamestnancov základnej školy je 22. Pedagogických pracovníkov je 15 a nepedagogických pracovníkov sedem.

Za značné pozitívum z hľadiska rozvoja obce je možné považovať uskutočnenú rekonštrukciu strechy, ktorú obec vykonala z vlastných zdrojov.

Tab. č. 3 Počet žiakov v triedach základnej školy

Trieda	Počet žiakov	Trieda	Počet žiakov
I.	13	VI.	10
II.	12	VII.	10
III.	16	VIII.	11
IV.	7	IX.	17
V.	13		

Zdroj: Interná evidencia OÚ, 2015

Zdravotná a sociálna starostlivosť

V Lakšárskej Novej Vsi sa nenachádza zdravotné stredisko, zdravotnícka ambulancia je v prevádzke 1x týždenne (praktický lekár ordinuje v Studienke).

Čo sa týka zariadení sociálnej starostlivosti, v obci sa nenachádza domov sociálnych služieb, ani opatrovateľská služba, slabou stránkou v tejto oblasti sú malé ekonomické možnosti obce zriadenia zariadení sociálnej starostlivosti. Medzi strategické ciele Lakšárskej Novej Vsi však patrí práve zriadenie takéhoto zariadenia

s využitím externých finančných zdrojov (najmä zdrojov z Európskej únie).

V obci je aktívny klub dôchodcov, ktorý sa stretáva v budove kultúrneho domu. V súčasnosti je potreba rekonštrukcie kultúrneho domu, doplnenia jeho vybavenia a revitalizácia jeho nádvoria, aby mohol byť viacúčelovo využívaný. Toto opatrenie patrí tiež medzi strategické ciele Lakšárskej Novej Vsi na obdobie najbližších rokov.

Služby

V obci sa nachádza pobočka Slovenskej pošty, prevádzka potravín COOP Jendota, čerpacia stanica a reštaurácia. Ďalej sa tu nachádza predajňa rozličného tovaru, pohostinstvá, prevádzka stávkovej kancelárie, predajňa stavebnín.

Z hľadiska umiestnenia sídel jednotlivých úradov špecializovanej štátnej správy sa na území Lakšárskej Novej Vsi nachádza sídlo matričného úradu, ostatné pracoviská a ich sídla sa nachádzajú v regionálnom centre Senica, ďalej v meste Šaštín-Stráže a v krajskom meste Trnava (tab. č. 4).

Ochrana obyvateľov a majetku

Obyvateľom Lakšárskej Novej Vsi slúži v prípade požiaru požiarna zbrojnica. Dobrovoľný hasičský zbor má 20 členov, z ktorých ôsmi sú určení na zásah, a cháni majetok a životy občanov pred živelnými pohromami. Obec disponuje požiarnym vozidlom.

V obci sa v súčasnosti nenachádza pracovisko obvodného oddelenia policajného zboru.

Cintorín

Obecný cintorín je v správe obecného úradu.

Tab. č. 4 Spádovosť Lakšárskej Novej Vsi (k 30. 4. 2015)

Úrad	Sídlo
sídlo matričného úradu	Lakšárska Nová Ves
sídlo pracoviska daňového úradu	DÚ Trnava, pobočka Senica
sídlo pracoviska Obvodného oddelenia policajného zboru	Šaštín - Stráže
sídlo Okresného súdu	Senica
sídlo Okresného riaditeľstva Hasičského a záchranného zboru	Senica
sídlo pracoviska obvodného úradu	Senica
sídlo Územnej vojenskej správy	Trnava
sídlo územného Úradu práce, sociálnych vecí a rodiny	Senica
sídlo Obvodného úradu životného prostredia	Senica

Zdroj: Štatistický úrad SR, Interná evidencia OÚ, 2015

Kultúrno-historické pamiatky


Medzi pamiatky v obci patrí rímsko-katolícky barokový kostol sv. Vavrinca, ktorý stojí na návrší (254 m. n. m.), vďaka čomu je viditeľný zo značnej vzdialenosti. Okolo kostola dodnes stojí obranný múr so štrbinovými strieľňami, ktorý obklopoval pôvodný kostol postavený v r. 1618. Kostol je chránenou kultúrnou pamiatkou od r. 1968. Prvá vizitácia pôvodného kostola z r. 1618 sa konala 29. marca 1627. V nej bolo uvedené, že kostol bol zasvätený sv. Vavrincovi.

Pretože malý kostol už nestačil, v roku 1729 sa začala stavba nového kostola. 10.08.1730 na sviatok sv. Vavrinca bol kostol požehnaný.

Súčasný technický stav kostola je dobrý, kostol je po rekonštrukcii.

Ďalej sa v obci nachádza baroková kaplnka sv. Šimona a Júdu, ktorá je tiež zrekonštruovaná. Kaplnka bola postavená v r. 1754 v strede obce.

Celkový vzhľad obce dotvárajú sochy svätcov a prícestné kríže nachádzajúce sa v zastavanej časti územia aj mimo neho, o ktoré sa stará obec.



V miestnej časti Mikulášov sa nachádza baroková zvonica, ktorá je pravdepodobne jej najstaršou budovou, keďže podľa tradovanej verzie stojí uprostred obce od jej založenia (14. stor.). Zvonica je zrekonštruovaná.

Tiež tu bol koncom 18. stor. postavený klasicistický kostol narodenia Panny Márie.

Rekonštrukcie vyššie uvedených sakrálnych pamiatok boli realizované ich vlastníkom.

V obecnom parku sa tiež nachádza pamätník obetiam I. a II. sv. vojny.

Obr. 1 kostol sv. Vavrinca



Zdroj: <http://ezahorie.sk> (cit. 28.05.2015)

Obr. 2 kaplnka sv. Šimona a Júdu



Zdroj: <http://ezahorie.sk> (cit. 28.05.2015)

Obr. 3 baroková zvonica v Mikulášove



Zdroj: <http://www.laksarskanovaves.sk> (cit. 28.05.2015)

Obr. 4 kostol narodenia Panny Márie



Zdroj: <http://www.panoramio.com> (cit. 28.05.2015)

Kultúrne a športové aktivity a ich organizátori

Obyvatelia Lakšárskej Novej Vsi majú každoročne možnosť zapojiť sa do širokej ponuky rôznych kultúrno-spoločenských podujatí, ktoré bývajú v obci organizované. Organizátorom týchto podujatí je obec, ďalej materská a základná škola, ako aj organizácie pôsobiace v obci, záhradkári a dobrovoľníci.

Každoročne sa v obci konajú nasledujúce kultúrne podujatia: ples, karneval, tradícia letečka, stavenie mája, oslavy dňa matiek, oslavy dňa detí, hodová zábava, prázdninové hry detí, kvety a plody zeme, poľovnícka výstava, koncerty ZUŠ, výstavy mladých výtvarníkov ZUŠ, koncert detského speváckeho zboru, vianočné trhy s príchodom Mikuláša i podujatie pre dôchodcov.

Medzi športové podujatia v Lakšárskej Novej Vsi patria najmä: pravidelné futbalové zápasy, turnaje, strelecké preteky, turnaj v plážovom volejbale, hasičský šport – súťaže či turistický pochod Lakšárska jedenástka.

V oblasti rozvoja kultúry pôsobí v obci najmä detský spevácky zbor Lakšárske slniečka a mažoretky (pri ZŠ).

Medzi organizácie zamerané na podporu a rozvoj športu v obci patrí telovýchovná jednota, športový krúžok v škole, poľovnícke združenie, dobrovoľný hasičský zbor, ako aj osoby – dobrovoľníci.

Na organizovanie kultúrnych podujatí v obci slúži kultúrny dom, ktorý je zrekonštruovaný zvnútra aj zvonku, potrebuje však doplniť vybavenie a upraviť nádvorie. V miestnej časti Mikulášov sa tiež nachádza kultúrny dom, ktorý bol zrekonštruovaný z nevyužitej budovy školy. V súčasnosti je na ňom potrebná rekonštrukcia strechy a doplnenie výbavy.

Na športové podujatia sa v obci využíva futbalové a viacúčelové ihrisko s umelým povrchom, ako aj ihrisko na plážový volejbal v lokalite IBV. Potrebné je zabezpečiť osvetlenia ihriska, ako aj rekonštrukciu prevádzkovej stavby, dobudovanie pomocných prevádzkových stavieb a doplnenie jeho vybavenia.

5 Technická infraštruktúra

Elektrická energia

V rámci elektrickej prenosovej a distribučnej sústavy sa v obci nachádza 12 trafostaníc, elektrárne sa v Lakšárskej Novej Vsi nenachádza.

Plynofikácia


Celá obec je plynofikovaná, vrátane miestnej časti Mikulášov. Obec je napojená na plynovodnú stanicu VTL v k. ú. Šaštín. Lakšárska Nová Ves má samostatnú regulačnú stanicu, v obci je 0,3 MPa STL sieť.

Vodovodná sieť

V Lakšárskej Novej Vsi sa nachádza vodovod, na ktorý majú možnosť byť napojené všetky domácnosti. Túto možnosť využíva približne 95% domácností, tiež viacero rekreačných domov je napojených na vodovodnú sieť.

V m. č. Mikulášov chýba približne 400 m vodovodu, v rekreačných oblastiach sa vodovod nenachádza.

Zdroj pitnej vody sa v obci nenachádza, obec je napojená na skupinový vodovod Plavecký Mikuláš – Šaštín-Stráže, pričom zdroj sa nachádza v Plaveckom Mikuláši.



Kanalizácia

V obci nie je kanalizácia, čo predstavuje jeden z najväznejších problémov rozvoja obce a rovnako patrí medzi priority, ktoré obec plánuje vo období najbližších rokov riešiť.

Telekomunikácie a internet

Telefónna ústredňa pre obec sa nachádza na miestnej pošte, v obci sa nenachádza telefónny automat.

Pokrytie mobilných operátorov je vyhovujúce na území celej obce. Internetové pripojenie je zabezpečované spoločnosťou Orange, Radio Lan a BM servis, internetová kaviareň sa v obci nenachádza.

Odpadové hospodárstvo

Zvoz komunálneho odpadu je v Lakšárskej Novej Vsi zabezpečovaný dvakrát do mesiaca, v rovnakom intervale je zabezpečovaný aj odvoz separovaného zberu odpadov.

Na území obce sa menšie čierne skládky odpadu, a to väčšinou v lese.

Vybudovanie zberného dvora odpadov a zabezpečenie jeho vybavenia patrí tiež medzi významné rozvojové ciele obce v nasledujúcom období.



6 Ekonomická štruktúra

Zameranie podnikateľskej činnosti v Lakšárskej Novej Vsi je rôzne, právnické subjekty v obci sú zamerané najmä na tieto oblasti:


- Predaj výrobkov: potraviny, rozličný tovar, stavebniny, pohonné hmoty, pohostinstvá
- Predaj služieb: autodoprava, poradcovia, stávkové kancelárie
- Práce: stavebné práce.

Fyzické osoby – živnostníci sa zameriavajú na predaj, dopravu, stavebné práce, remeselné práce, poskytovanie služieb a prác.

Evidencia podnikateľských subjektov Lakšárskej Novej Vsi sa nachádza aj v samostatnom formulári A7 priloženom k tomuto dokumentu.

Tab. č. 5 Zoznam právnických subjektov v Lakšárskej Novej Vsi (počet: 19)


Názov podniku	Zameranie
ECCOVIA, s.r.o.	počítačové služby, sprostredkovanie služieb
ERASIM Agro, s.r.o.	poľnohospodárska rastlinná a živočíšna výroba
EUROPILIER s.r.o.	ekonomické a marketingové poradenstvo, sprostredkovanie služieb
Harmer - Agro, spol. s r.o.	poľnohospodárska činnosť
Ing. Ján Osuský, s.r.o.	ekonomické poradenstvo
MAVA Agro, s.r.o.	poľnohospodárska rastlinná a živočíšna výroba



S & V KONSTRUKT, s.r.o.	uskutočňovanie stavieb a ich zmien
SKLOP TRANS, s.r.o.	doprava, účtovníctvo, pohostinstvo
START - AGRO CONSULT, s.r.o.	sprostredkovanie, prevádzka skladov a baliarní
VESTAVEX, spol. s r.o.	vykonávanie inžinierskych stavieb
Jäger klub s.r.o., prevádzka LNV, Šišoláky	pohostinské služby
LJ stav s.r.o., prevádzka LNV	predaj stavebnín
Saranda s.r.o., prevádzka LNV	prevádzka čerpacej stanice PHM
KRAJN s.r.o., prevádzka LNV	predaj stavebnín
COOP Jednota SD, prevádzka LNV	predaj potravín a rozličného tovaru
JURKI-HAYTON s.r.o., prevádzka LNV	predaj PHM
Slovenská pošta a.s., prevádzka LNV	poštové služby

Tab. č. 6 Zoznam fyzických osôb – podnikateľov v Lakšárskej Novej Vsi (počet: 22)

Názov	Zameranie
Ing. Miloš Beňko	geodetické služby
Ivan Vandák N.C.D.	nákladná autodoprava
Magdaléna Michalicová	predaj potravín a rozličného tovaru
Ján Osuský	maliarstvo a natieračstvo
Jana Stankušová	DUO BAR pohostinské služby
František Cigánek	služby kapitána lode
Juraj Otrubčák	pohostinské služby
Ing. Peter Tkačenko	administratívne práce
Peter Vandák	nákladná autodoprava
Jozef Dojčan	futbalový tréner
Ing. Róbert Doman	mimoškolská vzdelávacia činnosť
Jana Jurášová	pohostinské služby
František Lakatoš	opravy a údržby vyh. el. zariadení
Žofia Klempová	poisťovacie služby
JUDr. Juraj Procházka	advokát
Miroslava Vandáková	vedenie účtovníctva, poisťovacie služby
Mária Biksadská	vedenie účtovníctva
Peter Filípek	tesárstvo
Ľubomír Vittek	práce pomocou stavebných mechanizmov
Eduard Kalenský	dokončovacie stavebné práce



Ľuboslav Jablonický	zámočníctvo
Juraj Hladík	sprostredkovateľská činnosť
Marta Štarková	vedenie účtovníctva
Pavol Rudavský	stavebné a dokončovacie práce
Ján Cintula	stavebné a dokončovacie práce
Miroslav Smolinský	sprostredkovateľská činnosť
Jozef Vínek	práca s motorovou pilou
Jozef Macek	vodárenské a kúrenárske práce
Janette Fialová	kaderníctvo

7 Rozpočet a finančné hospodárenie obce

Rozpočet Lakšárskej Novej Vsi na rok 2015 bol zostavený podľa ustanovenia § 10 odsek 7) zákona č. 583/2004 Z. z. o rozpočtových pravidlách územnej samosprávy a o zmene a doplnení niektorých zákonov v znení neskorších predpisov.


Rozpočet bol zostavený prebytkový, a to tak, že bežný aj kapitálový rozpočet bol prebytkový. Na rok 2015 boli schválené celkové príjmy vo výške 573 655,00 EUR a výdavky v hodnote 123 929,00 EUR (tab. č. 8). Pre porovnanie uvádzame aj rozpočet Lakšárskej Novej Vsi na rok 2014 (tab. č. 9).

Tab. č. 7 Rozpočet obce Lakšárska Nová Ves k 31. 12. 2014

	schválený rozpočet na rok 2014 (€)	rozpočet 2014 po zmenách (€)		schválený rozpočet na rok 2014 (€)	rozpočet 2014 po zmenách (€)
príjmy celkom	594 126	810 718,10	výdavky celkom	271 345	483 579,31
bežné príjmy	579 126	620 040	bežné výdavky	256 345	243 980,15
kapitálové príjmy	15 000	42 424	kapitálové výdavky	15 000	239 599,16
príjmové finančné operácie	0	147 876,10	výdavkové finančné operácie	0	0

Tab. č. 8 Rozpočet obce Lakšárska Nová Ves na rok 2015

	schválený rozpočet na rok 2015 (€)	rozpočet 2015 po zmenách (€)		rozpočet 2015 po zmenách (€)	rozpočet 2015 po zmenách (€)
príjmy celkom	573 655	573 655	výdavky celkom	123 929	123 929
bežné príjmy	558 655	558 655	bežné výdavky	123 929	123 929
kapitálové príjmy	15 000	15 000	kapitálové výdavky	0	0
príjmové finančné operácie	0	0	výdavkové finančné operácie	0	0



Za posledné štyri roky sa podiel na daňových príjmoch výrazne nemenil, väčšia zmena nastala v podieloch na daniach v jednotlivých štruktúrach daňových príjmov, ako napríklad daň z nehnuteľností (z pozemkov), daň za psa či daň za užívanie verejného priestranstva. Najvyššiu položku v daňových príjmoch tvoril v roku 2014 podiel dane z príjmov fyzických osôb, za tým nasledoval podiel na dani z nehnuteľností a daň za komunálny odpad.


Tab. č. 9 Štruktúra daňových príjmov obce Lakšárska Nová Ves v rokoch 2011 – 2014 (v EUR)

	2011	2012	2013	2014
prevod podielu dane z príjmov fyzických osôb	208 510,66	210 493,58	232 256,66	245 987,97
podiel na dani z nehnuteľností – z pozemkov	21 678,99	26 824,94	28 188,17	44 406,89
podiel na dani z nehnuteľností – zo stavieb	15 303,47	20 347,42	22 026,59	28 283,26
podiel na dani z nehnuteľností – z bytov a NP	224,01	287,45	333,95	350,15
daň za psa	409,63	790,09	781,43	744,66
daň za užívanie verejného priestranstva	1 015,98	1 006,81	665,83	508,16
podiel na poplatku za komunálny odpad	23 090,17	22 165,15	23 470,73	29 629,48
daňové príjmy spolu	270 232,91	281 915,44	307 723,36	349 910,57


8 Ex-post hodnotenie realizácie predchádzajúceho PHRSR

Tab. č. 10 Prehľad realizovaných projektov v Lakšárskej Novej Vsi počas obdobia 2007 – 2014

Por.č.	Rok	Názov projektu	Poskytovateľ	Výška financií (EUR)
Rok 2007				
1	2007	Rekonštrukcia stropov v budove obecného úradu	Rozpočet obce	48 tis.Sk
2	2007	odizolovanie budovy OcÚ	63.tis. rozpočet obce 100 tis. dotácia MFSR	163 tis.Sk
3	2007	Rekonštrukcia autobusovej čakárne	Rozpočet obce	48 tis.Sk
4	2007	Projektová dokumentácia na kanalizáciu	Rozpočet obce	336 tis.Sk
5	2007	Vodovod v m.č. Mikulášov	Rozpočet obce	1000 tis.Sk
6	2007	Rekonštrukcia nebytových priestorov(322)	Rozpočet obce	27 tis.Sk
7	2007	Rekonštrukcia kultúrneho domu	Rozpočet obce	325 tis.Sk
8	2007	Rekonštrukcia kultúrnych pamiatok - sochy	Rozpočet obce	25 tis.Sk
9	2007 – 2008	Tvorba ÚPN a PHSR	341 250 Sk z ES 91 000 Sk zo ŠR 178 500 Sk z obecného rozpočtu	610 750 Sk
Rok 2008				
10	2008	Odizolovanie budovy OcÚ	225 tis.Sk z dot.MF SR	359 tis.Sk



			134 tis. Z rozp. obce	
11	2008	Nákup stanu na kultúrne podujatia	Z rozpočtu obce	63 tis.Sk
12	2008	Rekonštrukcia miestnej komunikácie a dopravné značenie	Z rozpočtu obce	286 tis.Sk
13	2008	Kúpa stavby určenej na zberný dvor	Z rozpočtu obce	200 tis.Sk
14	2008	Projektová dokumentácia na kanalizáciu	Z rozpočtu obce	147 tis.Sk
15	2008	Vodovod Mikulášov - prepoj	Z rozpočtu obce	68 tis.Sk
16	2008	Verejné osvetlenie IBV I	Z rozpočtu obce	159 tis.Sk
17	2008	Plynofikácia IBV I	Z rozpočtu obce	774 tis.Sk
18	2008	Rekonštrukcia kultúrneho domu – vstavané skrine	Z rozpočtu obce	39 tis.Sk
19	2008	Rekonštrukcia chodníkov na cintoríne	Z rozpočtu obce	423 tis.Sk
Rok 2009				
20	2009	Viacúčelové ihrisko s umelým povrchom	39833 z úradu vlády 26386 z rozp. obce	66 219 €
21	2009	Statické zab. a rekonštrukcia domu smútku	Z rozpočtu obce	22 018 €
22	2009	Rekonštrukcia obecného úradu - okná	Z rozpočtu obce	5 074 €
23	2009	Nákup meračov rýchlosti na vstupy do obce	Z rozpočtu obce	7 192 €
24	2009	Príprava pozemkov a urbanistická štúdia IBV II	Z rozpočtu obce	3 888 €
25	2009	Príprava pozemkov a urbanistická štúdia IBV III	Z rozpočtu obce	4 479 €
26	2009	Rekonštrukcia a modernizácia MOS Mikulášov	Z rozpočtu obce	7 671 €
27	2009 – 2012	Interkultúrne vzdelávanie detí a dospelých	EFRR 5 433 € ŠR 639 € Obec 319 €	6 391 €
Rok 2010				
28	2010	Nová autobusová čakáreň Mikulášov	Z rozpočtu obce	678 €
29	2010	Chodník k IBV I	Z rozpočtu obce	11 606 €
30	2010	Príprava pozemkov a PD k inž. sieťam IBV II	Z rozpočtu obce	3 209 €
31	2010	Príprava pozemkov, odvody a PD k inž. sieťam IBV III	Z rozpočtu obce	9 870 €
32	2010	IBV II spevnená komunikácia	Z rozpočtu obce	24 126 €
33	2010	Rekonštrukcia a modernizácia obecného úradu	9958 z MPSR 26687 z rozp. obce	36 645 €
34	2010	Rekonštrukcia syp. Cesty Horné Vally a čakáreň	Z rozpočtu obce	4 781 €
35	2010	Rekonštrukcia chodníkov a odvod vody (Mungáč)	Z rozpočtu obce	55 392 €
36	2010	Rekonštrukcia kultúrneho domu – fasáda, odizolovanie podrezávkou	Z rozpočtu obce	18 323 €
Rok 2011				
37	2011	Regenerácia centrálnej zóny obce Lakšárska Nová Ves	EÚ 535 279 € ŠR 62 974 € Obec 56 999 €	655 252,5
Rok 2012				
38	2012	Nákup hasičského auta - cisterna	Z rozpočtu obce	4 300 €
39	2012	Rekonštrukcia chodníka od centra obce smerom ku škole	Z rozpočtu obce	16 723 €




40	2012 – 2014	Interkultúrne vzdelávanie detí a dospelých	EFRR 6 120 € ŠR 720 € Obec 1 648 €	8 488 €
Rok 2013				
41	2013	Vodovod IBV II	Z rozpočtu obce	45 398 €
42	2013	Plynovod IBV II	Z rozpočtu obce	13 672 €
43	2013	Riešenie havarijného stavu okien v základnej a materskej škole	Z rozpočtu obce	9 715 €
44	2013	Rekonštrukcia kotolne v základnej škole	Z rozpočtu obce	9 962 €
Rok 2014				
45	2014	Rekonštrukcia striech nebytových priestorov (322)	Z rozpočtu obce	7 992 €
46	2014	Rekonštrukcia požiarnej zbrojnice (strecha, brána, fasáda)	Z rozpočtu obce	41 290 €
47	2014	Hydroizolácia a tepelná izolácia strechy základnej školy	Z rozpočtu obce	26 441 €
48	2014	Riešenie havarijného stavu okien v základnej a materskej škole	Z rozpočtu obce	21 008 €
49	2014	Rekonštrukcia chodníka na dolnom konci	Z rozpočtu obce	24 158 €
50	2014	Miestna komunikácia IBV II	Z rozpočtu obce	88 634 €
51	2014	Verejné osvetlenie IBV II	Z rozpočtu obce	7 515 €

Nižšie tiež uvádzame tabuľkový prehľad hodnotenia úspešnosti, resp. neúspešnosti projektových zámerov, strategických cieľov a opatrení stanovených v Programe hospodárskeho a sociálneho rozvoja na roky 2007 – 2015.

Cieľ 1:

Vytvoriť podmienky pre dobudovanie dopravnej a technickej vybavenosti obce.

Zámer	Nositeľ	Zdroje financovania	Prepojenie na národné progr. dokumenty	Čas realizácie potrebné fin. zdroje	Spolupráca, partnerstvá
Vybudovanie kanalizačnej siete Pripravený projekt k stavebnému povoleniu	Obec BVS,a.s.	ERDF-Európsky fond regionálneho rozvoja Národný rozvojový plán Vlastné zdroje	Národný rozvojový plán (sektorový operačný program Základná infraštruktúra	Realizácia po zabezpečení projektovej prípravy Potreba fin. zdrojov podľa realizačného projektu	TSK
Rekonštrukcia verejného osvetlenia Zrekonštruované VO v širšom strede obce z programu Regenerácia sídiel	Obec	ERDF-Európsky fond regionálneho rozvoja Národný rozvojový plán Vlastné zdroje	Národný rozvojový plán (sektorový operačný program Základná infraštruktúra	Realizácia po zabezpečení projektovej prípravy Potreba fin. zdrojov podľa realizačného projektu	
Riešenie dopravných závad a skvalitnenie	Obec TSK	ERDF-Európsky fond	Národný rozvojový plán	Realizácia po zabezpečení	TSK




verejnej dopravnej siete Realizácia chodníkov a rek. cesty v rámci programu Regenerácia sídiel Rekonštrukcia chodníkov z vlastných prostriedkov		regionálneho rozvoja Národný rozvojový plán Vlastné zdroje	(sektorový operačný program Základná infraštruktúra	projektovej prípravy Potreba fin. zdrojov podľa realizačného projektu	
Vybudovanie areálu technických služieb obce so zberným dvorom a kompostárňou Zberný dvor existuje ale je zčasti na nevysporiadaných pozemkoch Chýba technika	Obec	ERDF-Európsky fond regionálneho rozvoja Národný rozvojový plán Vlastné zdroje	Národný rozvojový plán (sektorový operačný program Základná infraštruktúra	Realizácia po zabezpečení projektovej prípravy Potreba fin. zdrojov podľa realizačného projektu	

Cieľ 2:

Vytvoriť podmienky pre zhodnotenie súčasnej základne rekreácie a cestovného ruchu v obci a dobudovať a skvalitniť rekreačné a športové vybavenie a informačný systém.

Zámer	Nositeľ	Zdroje financovania	Prepojenie na národné progr. dokumenty	Čas realizácie potrebné fin. zdroje	Spolupráca, partnerstvá
Propagácia a informačný systém Aktivity pokračujú	Obec Mikroregión Podnikatelia	Rozpočet obce ERDR-Európsky fond regionálneho rozvoja Národný rozvojový plán	Národný rozvojový plán (Sektorový oper. program Priemysel a služby Priorita 2:Rozvoj CR	Realizácia na základe špecifikácie nositeľa zámeru. Finančné zdroje podľa projektu propagačného a informačného systému	Obce mikroregiónu
Vybudovanie služieb pre turistov Zatiaľ nie sú	Obec Podnikatelia	Rozpočet obce ERDR-Európsky fond regionálneho rozvoja Národný rozvojový plán	Národný rozvojový plán (Sektorový oper. program Priemysel a služby Priorita 2:Rozvoj CR	Realizácia na základe špecifikácie nositeľov zámeru. Finančné zdroje podľa projektu dobudovania služieb.	Podnikatelia
Dobudovanie športového areálu Viacúčelové ihrisko je Treba podporiť šport mimo štadiónu v lokalitách IBV	Obec Podnikatelia	Rozpočet obce ERDR-Európsky fond regionálneho rozvoja Národný rozvojový plán	Národný rozvojový plán (Sektorový oper. program Priemysel a služby Priorita 2:Rozvoj CR	Realizácia na základe špecifikácie nositeľov zámeru. Finančné zdroje podľa projektu dobudovania.	Podnikatelia



Cieľ 3:


Vytvoriť podmienky pre uplatnenie sa na miestnom trhu práce a realizovať aktivity zvyšujúcu domácu zamestnanosť.

Zámer	Nositeľ	Zdroje financovania	Prepojenie na národné progr. dokumenty	Čas realizácie potrebné fin. zdroje	Spolupráca, partnerstvá
Vytvorenie výrobnéj zóny s príslušnou infraštruktúrou <i>Zatiaľ nezrealizované</i>	Podnikatelia Vlastníci pozemkov Obec	Slovenská záručná a rozvojová banka ERDR-Európsky fond regionálneho rozvoja Národný rozvojový plán	Národný rozvojový plán (Sektorový oper. program Priemysel a služby Priorita 1: Rast konkurencieschopnosti priemyslu a služieb s využitím domáceho rastového potenciálu	Realizácia na základe špecifikácie nositeľov zámeru. Finančné zdroje podľa projektu priemyselnej zóny.	Podnikatelia Vlastníci pozemkov


Cieľ 4:

V nadväznosti na rozvoj výrobných aktivít v regióne vytvoriť podmienky pre rozvoj bývania v zdravom životnom prostredí s príslušnou občianskou vybavenosťou.

Zámer	Nositeľ	Zdroje financovania	Prepojenie na národné progr. dokumenty	Čas realizácie potrebné fin. zdroje	Spolupráca, partnerstvá
Výstavba rodinných domov – Technická infraštruktúra <i>Dokončené lokality územia bývania A0, A1, A2 v vlastných prostriedkoch Pokračovanie podľa ÚPN</i>	Obec Vlastníci pozemkov	ERDF- Európsky fond regionálneho rozvoja MVaRR SR	Národný rozvojový plán (sektorový operačný program Základná infraštruktúra	Realizácia na základe špecifikácie nositeľov zámeru. Finančné zdroje podľa projektu obytnej zóny.	Obec Vlastníci pozemkov
Výstavba malometrážnych bytov <i>Obec vytvorila podmienky pre výstavbu bytov v centre obce (odpredaj budovy za účelom vybudovania bytového domu)</i>	Obec	Rozpočet obce Budúci nájomníci Štátny fond rozvoja bývania		Realizácia na základe špecifikácie nositeľov zámeru. Finančné zdroje podľa projektu bytových domov.	Obec Budúci nájomníci
Rozvoj občianskej vybavenosti - školstvo,	Obec	ERDF- Európsky fond regionálneho rozvoja		Realizácia na základe špecifikácie nositeľov	



telocvičňa zatiaľ nezrealizované rekonštrukcia budovy (strecha) zrealizované z vlastných prostriedkov - šport dobudovanie šport. areálu Viacúčelové ihrisko - sociálna vybavenosť klub dôchodcov s dennou tarostlivosťou zatiaľ nie je - miestna samospráva rekonštrukcia a dobudovanie Obec. Úradu Zrealizované centrálne vykurovanie obecného úradu, výmena okien, odizolovanie, zateplenie, fasáda, úprava nádvorí, prestrešenie - iná vybavenosť Rekonštrukcia a kompletizácia požiar. zbrojnice zrealizovaná výmena brán, okien, zateplenie, fasáda, nová strecha rekonštrukcia domu smútku Zrealizované statické zabezpečenie, fasáda		MVaRR SR, MŠ SR,		zámeru. Finančné zdroje podľa projektov zámerov.	
Oprava miestnych pamätihodností Oprava sôch a krížov, Úprava okolia pamätníka padlým v rámci	Obec	ERDF- Európsky fond regionálneho rozvoja, MK SR		Realizácia na základe špecifikácie nositeľov zámeru. Finančné zdroje podľa	Obec Podnikatelia Obyvatelia




programu Regenerácia sídiel				projektov zámerov.	
--------------------------------	--	--	--	-----------------------	--

Cieľ 5:

Vytvoriť podmienky pre rozvoj tradícií v oblasti historicko-kultúrnych hodnôt, rekreácie a športu

Zámer	Nositeľ	Zdroje financovania	Prepojenie na národné progr. dokumenty	Čas realizácie potrebné fin. zdroje	Spolup-ráca, partner-stvá
<p>Vytvorenie pamätnej izby slávnych rodákov zatiaľ nie je</p> <p>Podpora turistických akcií (Lakšárska 11). Pravidelne, tento rok bude 9. ročník</p> <p>Podpora mládežníckeho športu - turnaje. Pravidelná podpora z dotácií obce na verejnoprospešné účely</p>	Obec	ERDF- Európsky fond regionálneho rozvoja, MK SR		Realizácia na základe špecifikácie nositeľov zámeru. Finančné zdroje podľa projektov zámerov.	Obec Podnikatelia Obyvatelia Športový klub



A. II ANALÝZA VONKAJŠIEHO PROSTREDIA

9 Poloha

Matematicko-geografická poloha stredu obce je daná nasledovnými súradnicami:

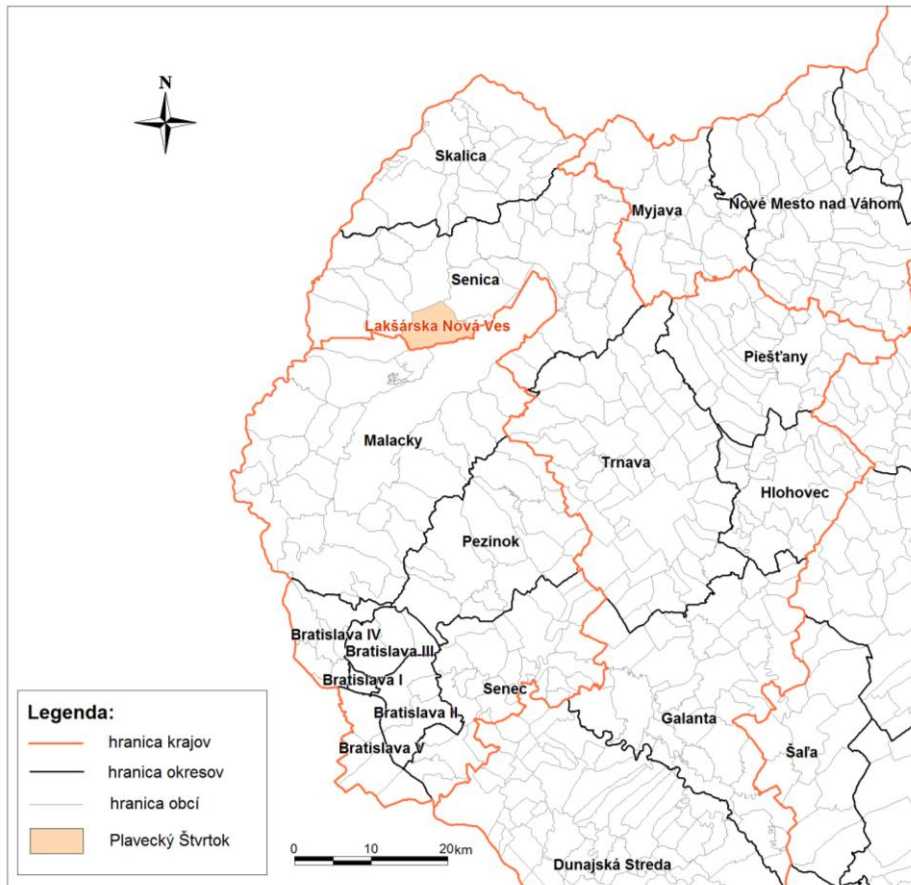
48°34's. g. š.

17°11'v. g. d.


Ako sme uviedli v úvodnej kapitole obsahujúcej základné informácie o obci, z hľadiska makropolohy sa Lakšárska Nová Ves nachádza v juhozápadnej časti Slovenska, v blízkosti hraníc s Rakúskom a s Českou republikou. Táto poloha je v rámci Slovenska značne marginálna, a teda z hľadiska dopravného a ďalšieho infraštruktúrneho spojenia so zvyšným územím Slovenska môže byť vnímaná nevýhodne.

Na druhej strane môžeme polohu Lakšárskej Novej Vsi z medzinárodného hľadiska, resp. z hľadiska cezhraničnej spolupráce, považovať za významný rozvojový faktor. Vhodné predpoklady pre cezhraničnú spoluprácu na regionálnej úrovni sú najmä Rakúskom a s Českou republikou, o čom svedčí aj realizovaný cezhraničný projekt *Interkultúrne vzdelávanie detí a dospelých* realizovaný v rokoch 2009 – 2012, ktorého pokračovanie sa uskutočnilo v rokoch 2012 – 2014.

*Mapa č. 1
Poloha Lakšárskej
Novej Vsi vzhľadom
na administratívne
členenie Slovenskej
republiky*



*Zdroj: Atlas
krajiny SR, 2002,
vlastné spracovanie*



10 Dostupnosť územia vzhľadom na predmetné druhy dopravy

Územím Lakšárskej Novej Vsi vedie cesta II. triedy č. 590, dopravnú infraštruktúru riešeného územia ďalej tvoria cesty III. triedy č. 5016, 50311 a 50317.

10.1 Cestná doprava

Na území obce sa nachádza spolu 6,8 km ciest 3. triedy (2 km cesty č. 50317, 2,7 km cesty č. 5016 a 2,1 km cesty č. 50311) a 7,2 km cesty 2. triedy.

Cesta 2. triedy č. 590 vedie územím Lakšárskej Novej Vsi v smere zo severovýchodu na juhozápad, pričom spája obec s mestami Holíč a Šaštín-Stráže. Ďalej na juh vedie táto cesta z Lakšárskej Novej Vsi do obce Studienka, v ktorej ordinuje praktický lekár a ktorého služby využívajú aj obyvatelia Lakšárskej Novej Vsi, a zabezpečuje tiež dopravné spojenie obyvateľov s okresným mestom susedného okresu – Malackami.

Cesty 3. triedy spájajú Lakšársku Novú Ves s okolitými obcami – cesta č. 50317 s obcou Závod a napája sa tiež na cestu č. 00255 vedúcu do Borského Svätého Jura, cesta č. 5016 vedie do Plaveckého Mikuláša a cesta č. 50311 spája Lakšársku Novú Ves s Bílkovými Humencami a s Borským Mikulášom.

Nižšie uvádzame tabuľku hodnotiacu najkratšiu automobilovú dostupnosť z Lakšárskej Novej Vsi do vybraných okolitých vidieckych obcí a miest, pričom sme brali do úvahy najkratšiu cestu z hľadiska dĺžky jej trvania (v min.).

Tab. č. 11 Automobilová dostupnosť z Lakšárskej Novej Vsi do vybraných okolitých sídiel

mesto/obec	vzdialenosť v km	časová dostupnosť v min.
Šaštín-Stráže	11,1	11
Senica	24,5	23
Malacky	22,5	20
Bílkove Humence	5,0	5
Borský Mikuláš	6,7	6
Studienka	8,3	7
Závod	13,7	12
Borský Svätý Jur	13,9	13
Plavecký Mikuláš	12,7	12

Zdroj: GoogleMaps, 2015

10.2 Železničná doprava

Územím Lakšárskej Novej Vsi nevedie železničná trať, obyvatelia majú možnosť využiť najbližšiu zastávku železničnej dopravy v Borskom Mikuláši, resp. v Šaštíne-Strážoch. Týmto sídlami vedie železničná trať ŽSR – 116: Kúty – Trnava.

Ďalšia železničná zastávka sa nachádza v Plaveckom Mikuláši, ležiaca na trati ŽSR 112: Zohor – Plavecký Mikuláš.



10.3 Ďalšie druhy dopravy

V obci sa nenachádza cyklotrasa, pre účely cyklodopravy najmä na rekreačné a športové účely však slúžia lesné a poľné cesty, bočné cesty a vyššie uvedené cesty 3. triedy spájajúce Lakšársku Novú Ves s okolitými obcami

11 Prírodné podmienky

Z hľadiska geomorfologického členenia sa Lakšárska Nová Ves nachádza, spolu s celým územím Slovenska, v Alpsko-himalájskej sústave, ďalej v podsústave Panónska panva, provincia Západopanónska panva, subprovincia Viedenská kotlina, oblasť Záhorská nížina a geomorfologický celok Borská nížina. Územie obce ďalej patrí do oddielu Záhorské pláňavy, Dolnomoravská niva a Bor.

Borská nížina predstavuje z hľadiska geologickej stavby neogénnu kotlinu, ktorej názov je odvodený od obdobia, počas ktorého prebiehal jej hlavný proces formovania sa. Táto kotlina je tvorená najmä morskými a jazernými sedimentami – štrkami, pieskami, ílmi a tufitmi. Na tejto základnej geologickej stavbe sa nachádzajú mladšie kvartérne sedimenty, a to najmä viate (eolické) nevápnité piesky tvoriace povrch územia Lakšárskej Novej Vsi.

Ako vyplýva z vyššie uvedeného, územie obce má rovinatý charakter so sklonom terénu menej ako 1°.

Čo sa týka klimatických pomerov, Lakšárska Nová Ves sa nachádza v teplej klimatickej oblasti, v okrsku teplom, mierne suchom, s miernou zimou. Charakteristickým znakom pre túto oblasť je 50 a viac letných dní za rok (s denným maximom teploty vzduchu 25°C a viac) – v prípade Lakšárskej Novej Vsi je priemerný počet letných dní za rok 62. Najteplejší mesiac je júl, ktorého priemerná teplota je 19,1°C. Priemerné teploty najchladnejšieho mesiaca (januára)

sú vyššie ako -3°C, priemerná ročná teplota vzduchu v regióne je 9,2 °C. Priemerný počet mrazových dní v roku je 108 (s minimálnou teplotou -0,1°C a menej) a ľadových dní približne 30 (teplota po celý deň nevystúpi nad 0°C). Priemerný ročný úhrn zrážok je 550 – 600 mm, priemerný úhrn zrážok v januári je 30 – 40 mm a v júli 60 – 80 mm.

Územie sledovanej obce patrí do povodia rieky Moravy (stredom územia Lakšárskej Novej Vsi preteká Lakšársky potok ústiaci do Moravy) a spolu s povodím Moravy patrí toto územie do povodia Dunaja a do úmoria Čierneho mora.

Z hľadiska typov pôd prevládajú v tomto území regozeme – najmä regozem kultizemná. Regozeme sú typickými pôdami, ktoré sa vyvinuli na nespevnených silikátových až karbonátových sedimentoch (hlavne pieskoch, sprašových a polygenetických hlinách). V prípade Lakšárskej Novej Vsi sa vyvinuli na viatych silikátových pieskoch Záhorskej nížiny. Sú to menej úrodné pôdy vhodné na pestovanie raže a menej náročných kŕmnych plodín. V menšej miere na územie Lakšárskej Novej Vsi zasahujú aj kambizeme (hnedé lesné pôdy), ktoré sú vhodné najmä pre podmienky lesného hospodárstva a v prípade sledovaného územia sú tiež vhodné pre pestovanie raže.

Pri charakteristike rastlinstva je vhodné uviesť, že sledované územie obce patrí do potenciálneho vegetačného pásma dubín, ktoré zaberá naše nížiny, nízko



položené kotliny a predhoria do nadmorských výšok asi 550 m. Sú to najteplejšie a na zrážky najchudobnejšie územia. Veľká časť dubového pásma bola odlesnená a premenená predovšetkým na oráčiny.

Pre územie Lakšárskej Novej Vsi sú v rámci tohto pásma typické borovicové lesy na pieskoch, ktorých charakteristickým zástupcom je borovica lesná (*Pinus sylvestris*) a travinné porasty viatych pieskov (ako napr. *Dicrano-Pinion*).

Toto územie patrí z hľadiska voľne žijúcich živočíchov do oblasti stepného živočíšstva, pre ktorú je typický výskyt jelenej a diviačej zveri, ako aj vodného vtáctva hniezdiaceho pri vodných tokoch a plochách.

Lakšárska Nová Ves je so svojimi prírodnými danosťami zaujímavým miestom pre cykloturistiku, rybolov, poľovanie a rekreáciu.

12 Využitie zeme

Ako je uvedené v prvej kapitole, územie Lakšárskej Novej Vsi je tvorené dvoma katastrálnymi územiami – k. ú. Lakšárska Nová Ves a k. ú. Mikulášov, ktoré tvoria územne kompaktný celok. Pri hodnotení využitia zeme boli brané do úvahy obidve katastrálne územia spolu. Celková výmera obce, ako aj výmery jednotlivých zložiek využitia zeme uvedené v nasledujúcich tabuľkách teda predstavujú hodnoty za obidve k. ú. dokopy.


Celková výmera územia je 36,93 km², z čoho zastavané územie (intravilán obce) predstavuje len 2,20%. Územie mimo zástavby (extravilán) predstavuje 36,12 km² (tab. č. 16 v prílohe).

Spomedzi zložiek využitia zeme majú najväčšie zastúpenie lesné pozemky, ktoré tvoria 56,88% územia obce. Na druhom mieste sa nachádza poľnohospodárska pôda, ktorá zaberá

36,64% z celkovej výmery územia. Nasledujú ostatné plochy (3,62%), zastavané plochy a nádvoria (1,95%) a na poslednom mieste z hľadiska rozlohy sa nachádzajú vodné plochy, ktoré predstavujú 0,91% územia Lakšárskej Novej Vsi (tab. č. 17, graf č. 8 v prílohe).

Najväčšou zložkou poľnohospodárskej pôdy je orná pôda (s podielom 77,87%), relatívne výrazné zastúpenie majú aj trvalé trávne porasty (20,16%). Záhrady zaberajú len 1,91% a ovocné sady iba 0,06% rozlohy poľnohospodárskej pôdy. Chmeľnice ani vinice sa na území obce nenachádzajú (tab. č. 18, graf č. 9 v prílohe).

Dané rozčlenenie výmery územia Lakšárskej Novej Vsi naznačuje, že obec disponuje veľkým potenciálom vzhľadom na rozsiahle územia lesných pozemkov, ako aj pôdy vhodnej na poľnohospodárske využitie.



13 Životné prostredie

13.1 Kvalita ovzdušia, podzemných a povrchových vôd

Z značné pozitívum a rozvojový faktor Lakšárskej Novej Vsi je možné považovať skutočnosť, že na území obce, ani v jej blízkosti, sa nenachádzajú žiadne priemyselné prevádzky, ktoré by svojou činnosťou výrazne poškodzovali životné prostredie a nenachádzajú sa tu ani iné zdroje znečistenia životného prostredia.

Negatívom je však existencia čiernych skládok odpadu, ktoré sa nachádzajú väčšinou v lese.

13.2 Chránené územia

Takmer celé územie Lakšárskej Novej Vsi (s výnimkou jej juhovýchodnej časti) sa nachádza v **Chránenej krajinej oblasti Záhorie**, ktorá bola vyhlásená v roku 1988 a skladá z dvoch oddelených častí – juhozápadnej a severovýchodnej.

Sledovaná obec leží v severovýchodnej enkláve CHKO. Pre túto enklávu je charakteristická eolická (veterná) činnosť, vďaka ktorej tu vznikol typický reliéf viatych pieskov. Tento typ reliéfu je tvorený presypovými valmi, vetrom zvlhčenými pokrovmi, bachranmi, oblými presypmi a dunami polmesiačikovitého tvaru. Vertikálne prevýšenie uvedených mikroforiem reliéfu dosahuje miestami až 20 m. Existujúci kontrast teplôt medzi vyhriatymi nánosmi piesku a chladnými medzidunovými zníženinami indikuje bohatú druhovú pestrosť rastlín. Striedajú sa tu rastlinné druhy typické pre teplé a suché stanovištia s druhmi horskými, ktoré sú pozostatkami z chladnejších období. Typické borovicové lesy tu boli vysadené počas panovania Márie Terézie na zabránenie prirodzeného prenášania piesku vetrom.


Spomedzi živočíchov sa tu vyskytujú najmä druhy viažuce sa na teplé a suché stanovištia, ako napríklad dudky a mravcolevy. V borovicových porastoch sa vyskytuje množstvo hmyzích

predátorov, čo predstavuje potravnú základňu pre druhy, ako je lelek, škovránik stromový a netopiere.

V rámci CHKO sa na území Lakšárskej Novej Vsi nachádzajú aj maloplošné chránené územia, a to NPR Červený rybník, NPR Zelenka a PR Jasenácke.

NPR Červený rybník je zachovalý, vedecky vysoko hodnotný a vodohospodársky veľmi významný prírodný celok, tvorený slatinným rašeliniskom s prírodným jazierkom a rozsiahlymi pôvodnými porastmi jelše lepkavej so spoločenstvami rašeliníkov, vlhkomilných i vodných rastlín s viacerými vzácnymi druhmi.

Účelom vyhlásenia **NPR Zelenka** bolo zabezpečenie ochrany biotopov európskeho významu: Dubovohrabové lesy panónske (91G0), Vlhko a kyslomilné brezovo-dubové lesy (9190), Rašeliniskové brezové lesíky (91D0), Prirodzené dystrofné stojaté vody (3160) a Prechodné rašeliniská a trasoviská (7140), biotopov národného významu: Kyslomilné borovicové a dubovo-borovicové lesy a Slatinné jelšové lesy, druhov európskeho významu a druhov národného významu.



Rovnako sú predmetom ochrany v **PR Jasenácke** biotopy európskeho významu: Dubovohrabové lesy panónske (91G0), Teplomilné ponticko-panónske dubové lesy na spraši a piesku (91I0), Vlhko a kyslomilné brezovo-dubové lesy (9190),

Prirodzené dystrofné stojaté vody (3160) a Prechodné rašeliniská a trasoviská (7140), biotopy národného významu: Slatinné jelšové lesy a Vřbové kroviny stojatých vôd, druhy európskeho významu a druhy národného významu.



14 Cestovný ruch

Okrem vyššie uvedených prírodných pozoruhodností viažucich sa k CHKO Záhorie je opodstatnené v súvislosti s predpokladmi pre cestovný ruch spomenúť aj ďalšie zaujímavosti pre potenciálnych návštevníkov Lakšárskej Novej Vsi. Patria medzi ne turistické trasy spájajúce obec s Plaveckým hradom, rekreačnou oblasťou Gazárka-Šaštín, ďalej diaľková turistická trasa Závod – Senica,

ako aj cyklistická trasa Záhorie – sever.

Medzi Lakšárskou Novou Vsou a miestnou časťou Borského Svätého Jura – Tomky vedie tiež náučný chodník, na ktorom je každoročne usporiadaný turistický pochod Lakšárska jedenástka.

Cez územie vedú aj trasy známeho medzinárodného turistického podujatia Hasprunská 10, 20, 50.



A. III ZHODNOTENIE SÚČASNÉHO STAVU ÚZEMIA


13 SWOT analýza a syntéza jej výsledkov

SWOT analýza (Strong points, Weak points, Opportunities, Threats) kompletizuje a zoraďuje vnútorné silné a slabé stránky, vonkajšie príležitosti a ohrozenia podľa dôležitosti. SWOT analýza je východiskom pre formulovanie stratégie, ktorá vznikne ako súlad medzi


vnútornými vlastnosťami a vonkajším prostredím. Ide najmä o vzájomné porovnávanie vnútorných silných a slabých stránok obce a možností a ohrození, ktoré pôsobia na ďalší rozvoj územia z vonkajšieho prostredia.

Formulár č. A5 – SWOT analýza Lakšárskej Novej Vsi

Silné stránky	Slabé stránky
<i>Obyvateľstvo</i>	
<ul style="list-style-type: none"> ➤ rozvinutá dobrovoľnícka činnosť občanov, bohatá spolková činnosť, aktívne občianske a športové združenia ➤ relatívne vysoký podiel obyvateľov s ukončeným stredoškolským vzdelaním (s maturitou i bez nej) ➤ priaznivá štruktúra obyvateľstva podľa ekonomickej aktivity ➤ blízkosť priemyselného parku s pravidelnou dopravou zamestnancov na zmenné prevádzky 	<ul style="list-style-type: none"> ➤ znižovanie hodnôt prirodzeného prírastku obyvateľstva v posledných rokoch ➤ značné zvýšenie podielu obyvateľstva v poproduktívnom veku a zníženie obyvateľstva v produktívnom veku v poslednom roku ➤ málo pracovných príležitostí v obci ➤ zlikvidované poľnohospodárske družstvo – v minulosti hlavný zamestnávateľ obyvateľov
<i>Občianska vybavenosť a technická infraštruktúra</i>	
<ul style="list-style-type: none"> ➤ existencia materskej a základnej školy v obci ➤ zrekonštruovaná strecha ZŠ ➤ existencia klubu dôchodcov v obci ➤ prítomnosť pobočky Slovenskej pošty v obci ➤ existencia Dobrovoľného hasičského zboru ➤ ponuka rôznych kultúrnych a športových podujatí pre obyvateľov a návštevníkov obce ➤ dobrý stav kultúrnych pamiatok obce ➤ plná plynofikácia obce ➤ realizácia separovaného zberu odpadov 	<ul style="list-style-type: none"> ➤ neobývané domy a roztrieštenosť obývania územia, nevysporiadané pozemky ➤ havarijný stav vodovodu v MŠ, absencia zateplenia pavilónov MŠ ➤ absencia zdravotného strediska v obci, nízka frekvencia ordinálnych hodín zdravotníckej ambulancie v obci ➤ absencia domova sociálnych služieb a opatrovateľskej služby ➤ nedostatočné vybavenie kultúrneho domu v obci, nádvorie kultúrneho domu v nevyhovujúcom technickom a estetickom stave ➤ nedostatočné vybavenie




	<p>kultúrneho domu v m. č. Mikulášov, strecha kultúrneho domu v nevyhovujúcom technickom stave</p> <ul style="list-style-type: none"> ➤ športové ihrisko, prevádzková stavba a pomocné prevádzkové stavby v nevyhovujúcom technickom stave, nedostatočná výbava športového ihriska ➤ nedostatok priestorov a možností pre voľnočasové aktivity obyvateľov v obci ➤ chýbajúce verejné osvetlenie mimo centra obce ➤ nedobudovaná vodovodná sieť v m. č. Mikulášov ➤ absencia kanalizačnej siete a ČOV v obci ➤ nedostatočný technický stav a nedobudovaná sieť dažďovej kanalizácie v obci ➤ nedostatočné technologické vybavenie zberného dvora ➤ nedostatočné technologické vybavenie potrebné na separovaný zber odpadov v obci ➤ výskyt neriadených skládok odpadu
<i>Samospráva</i>	
<ul style="list-style-type: none"> ➤ vyrovnané hospodárenie obce ➤ aktívna samospráva v snahe o získanie a využívanie externých finančných zdrojov – ako sú štátne dotácie, finančné zdroje EÚ a i. 	<ul style="list-style-type: none"> ➤ obecny úrad nedisponuje adekvátnym technologickým vybavením, IKT technológie nachádzajúce sa na obecnom úrade sú zastarané
<i>Poloha a doprava</i>	
<ul style="list-style-type: none"> ➤ výhodná poloha z hľadiska medzinárodnej spolupráce – najmä s Rakúskom a s Českou republikou 	<ul style="list-style-type: none"> ➤ nevyhovujúci technický stav viacerých miestnych dopravných komunikácií 3. a 4. triedy, absencia chodníkov pre peších pozdĺž nich ➤ obmedzené dopravné spojenie verejnou dopravou, obmedzená dochádzka verejnou dopravou do zamestnania ➤ absencia železničnej dopravy ➤ absencia cyklotrasy v obci
<i>Prírodné podmienky, využitie územia a cestovný ruch</i>	
<ul style="list-style-type: none"> ➤ nízky podiel zastavaných plôch na celkovej výmere územia 	<ul style="list-style-type: none"> ➤ neexistencia ubytovacích kapacít ➤ roztrieštenosť rekreačných území



<ul style="list-style-type: none"> ➤ rozsiahle územia lesných pozemkov ➤ neprítomnosť priemyselných prevádzok poškodzujúcich životné prostredie na území obce, ani v jej blízkosti ➤ pestré druhové zastúpenie fauny a flóry ➤ výskyt vzácnych spoločenstiev fauny, flóry ➤ prítomnosť Chránenej krajinskej oblasti Záhorie, NPR Červený rybník, NPR Zelienka a PR Jasenácke ➤ prítomnosť turistických trás a náučného chodníka v okolí obce 	
Príležitosti	Ohrozenia
<ul style="list-style-type: none"> ➤ odstraňovanie administratívnych bariér podnikania a zlepšovanie podnikateľského prostredia ➤ maximálne získavanie a využívanie externých finančných zdrojov ➤ zvyšovanie kompetencií samosprávy ➤ rozvoj spolupráce v širšom regióne s osobitným zreteľom na medzinárodnú spoluprácu – priestor pre rozšírenie a podporu cezhraničných podujatí ➤ spoločný postup s Mikroregiónom Šaštínsko v oblasti cestovného ruchu ➤ zvýšený záujem o voľnočasové aktivity v prírode (turistika, beh, cyklistika, plávanie) ➤ rozvoj turizmu vďaka CHKO Záhorie 	<ul style="list-style-type: none"> ➤ znižovanie hodnôt migračného prírastku obyvateľstva v posledných rokoch ➤ legislatívne a administratívne bariéry, ktoré obmedzujú rozvoj podnikania ➤ nezáujem investorov o podnikanie v území ➤ neúspešnosť projektových zámerov ➤ presun kompetencií na samosprávy bez adekvátneho presunu finančných zdrojov

14 Hlavné disparity a faktory rozvoja

Zo SWOT analýzy sa na základe najvýznamnejších silných stránok a príležitostí určujú hlavné faktory rozvoja, zo slabých stránok a ohrození naopak vyplývajú kľúčové disparity na skúmanom území. Určenie kľúčových disparít a hlavných faktorov rozvoja je nevyhnutné pre zabezpečenie čo najvyššej adresnosti Programu hospodárskeho rozvoja a sociálneho rozvoja a sú rozhodujúce pri definovaní stratégie a formulovaní programovej štruktúry.



Hlavné faktory rozvoja	Hlavné disparity
<ul style="list-style-type: none">➤ aktívne občianske združenia v obci➤ relatívne vysoký podiel obyvateľov s ukončeným stredoškolským vzdelaním (s maturitou i bez nej)➤ dostatok kapacít predškolského a základného školského vzdelávania v obci➤ plná plynofikácia obce➤ aktívna samospráva obce v snahe o získanie a využívanie externých finančných zdrojov➤ výhodná poloha z hľadiska medzinárodnej spolupráce – najmä s Rakúskom a s Českou republikou➤ výskyt vzácnych spoločenstiev fauny, flóry a prítomnosť chránenej krajiny oblasti	<ul style="list-style-type: none">➤ stagnácia počtu obyvateľstva v posledných rokoch➤ starnutie obyvateľstva (zvyšovanie podielu obyvateľstva v poproduktívnom veku)➤ málo pracovných príležitostí v obci➤ absencia domova sociálnych služieb a opatrovateľskej služby v obci➤ chýbajúce verejné osvetlenie mimo centra obce➤ absencia kanalizačnej siete a ČOV v obci➤ nedostatočné technologické vybavenie zberného dvora➤ chýbajúce verejné osvetlenie mimo centra obce➤ nevyhovujúci technický stav viacerých miestnych dopravných komunikácií 3. a 4. triedy, absencia chodníkov pre peších pozdĺž nich

Odhad budúceho možného vývoja obce


Budúci vývoj obce závisí predovšetkým od aktívneho prístupu samosprávy pri riešení problémov a navrhovaní stratégie rozvoja. Predstavitelia samosprávy sa pokúsia v plnej miere vyvinúť snahy o to, aby ich rozvojové plány uspeli a obec sa sústredila najmä na elimináciu kľúčových disparít, ako aj na využitie najvýznamnejších faktorov rozvoja. Do budúcnosti predpokladáme pri správnom využití tohto potenciálu zastavenie úbytku obyvateľstva a nástup prirodzeného i migračného prírastku, rozvoj služieb, občianskej a technickej vybavenosti s ohľadom na životné prostredie.

Takýto vývoj počítá s využívaním finančných prostriedkov z vonkajších zdrojov, ako aj s využitím endogénneho potenciálu obce samotnej.

STEEP analýza

Okrem metódy SWOT, ktorá hodnotí vonkajšie a vnútorné faktory a na ich základe formuluje hlavné disparity a faktory rozvoja, sa v praxi používa aj STEEP analýza. Táto metóda hodnotí iba vonkajšie faktory (faktory globálneho prostredia) v týchto segmentoch: sociálne,

technologické, ekonomické, ekologické, politické faktory a faktory hodnôt obyvateľstva, pracovníkov samosprávy, podnikateľov v obci a ďalších zúčastnených strán. V prípade Plaveckého Štvrtka boli identifikované nasledujúce faktory globálneho prostredia, ktoré ovplyvňujú budúci rozvoj obce.



Formulár č. A 6 - STEEP analýza (analýza externého prostredia)

Sociálne	Technologické	Ekonomické	Ekologické	Politické	Hodnoty
Zmeny populácie (prirodzený a migračný prírastok/úbytok)	Úroveň technológie poskytovateľa	Finančné zdroje rozpočtu (napr. dane)	Dopad aktivít obyvateľstva, samosprávy a podnikateľov v MČ na ŽP	Politika vlády v oblasti samosprávy	Tímová spolupráca – ochota obyvateľov konštruktívne sa zapájať do vecí verejných
Zmeny postojov a správania obyvateľov	Dostupná technológia a využívaná technológia na OÚ	Výdavky plánované pri rozpočtovaní	Udržateľnosť, možnosti obnovy a tvorby ŽP	Legislatíva EÚ, národná legislatíva	Ochota pracovníkov samosprávy a ďalších relevantných úradov brať do úvahy návrhy občanov a spolupracovať s nimi
Zvyšovanie vzdelanostnej úrovne obyvateľstva	Technológia využívaná obyvateľmi, podnikateľmi	Náhle nevyhnutné a neplánované výdavky	Politika ŽP, recyklácia, nakladanie s odpadmi, energetická efektívnosť	Zmena vlády ako výsledok parlamentných volieb	Organizačná kultúra
Životný štýl obyvateľstva	Kontakt s obyvateľmi prostredníctvom technológie	Príchod nových podnikateľov do MČ	Podpora tvorby a ochrany ŽP zo strany samosprávy, vlády SR a EÚ	Zmena obecného zastupiteľstva ako výsledok komunálnych volieb	Osobné hodnoty obyvateľov, pracovníkov samosprávy, podnikateľov v obci



ČASŤ B – STRATEGICKÁ ČASŤ

17 Vízia územia


Vízia Lakšárskej Novej Vsi (**S 1**) predstavuje zhrnutie budúcej predstavy o obci, ktorá by sa mala dosiahnuť rozvojovými zámermi definovanými v stratégii rozvoja.

Hlavným cieľom strategickkej vízie je poskytnúť smer pre strategické plánovanie, ako aj pre implementáciu navrhnutých opatrení. Vízia tiež vykresľuje želanú budúcnosť tým, ktorí v obci žijú, pracujú, študujú, navštevujú ju, či v nej podnikajú, alebo ktorí v nej plánujú investovať. Súčasne strategické plánovanie a strategická vízia predstavujú dohovor medzi lokálnymi lídrami na

prioritách budúceho rozvoja. Toto poslanie strategickkej vízie sa najlepšie naplní vtedy, keď je jej obsah stručný, výrečný a pôsobivý v najširšom zmysle slova. Okrem motivácie má vízia aj marketingový, respektíve propagačný účel. Predáva daný región/lokalitu, predáva úsilie svojej komunity čeliť aktuálnym trendom a vytvárať lepšie podmienky pre regionálny rozvoj. Propaguje obec vo svete, na úradoch a medzi partnermi, ale rovnaký význam má aj vnútorná propagácia, keďže zabezpečuje usporiadanie, identitu a spoločný účel činnosti rozvoja.

S 1 VÍZIA

SPOLUPRÁCA OBCE LAKŠÁRSKA NOVÁ VES A JEJ OBYVATEĽOV PRINÁŠA VZÁJOMNÝ PROSPECH. VĎAKA ICH SPOLUPRÁCI SA OBEC STÁVA ATRAKTÍVNOU PRE SVOJICH OBYVATEĽOV I NÁVŠTEVNÍKOV. ROZVINUTÉ SLUŽBY A CESTNÁ SIEŤ PODPORUJÚ HOSPODÁRSKY ROZVOJ A MIESTNE PODNIKANIE. V OBCI JE ROZVINUTÁ SOCIÁLNA A OBČIANSKA INFRAŠTRUKTÚRA, ZABEZPAČENÁ JE VYSOKÁ OCHRANA ŽIVOTNÉHO PROSTREDIA, AKO AJ VYUŽÍVANIE KULTÚRNEHO, HISTORICKÉHO A PRÍRODNÉHO DEDIČSTVA. TIETO FAKTORY SPOLU ZABEZPEČUJÚ VYSOKÚ KVALITU ŽIVOTA OBYVATEĽOV OBCE A JEJ NÁVŠTEVNÍKOV. OBEC PRUŽNE REAGUJE NA VÝZVY ĎALŠÍCH ROKOV.



18 Zhodnotenie výsledkov dotazníkového prieskumu názorov obyvateľov

On-line dotazník pre obyvateľov bol zverejnený na internetovej stránke obce v mesiaci máj a jún 2015. Dotazník vyplnilo 10 obyvateľov, z toho štyria muži a šesť žien. Pri vyplňaní dotazníka boli najaktívnejší obyvatelia vo veku 50 – 64 rokov (traja obyvatelia) a najmenej aktívni boli obyvatelia vo veku 15 – 19 rokov (žiaden obyvateľ sa nezúčastnil dotazníkového prieskumu).

Šiesti respondenti (60%) sú čiastočne spokojní s bývaním v obci, 50% respondentov hodnotí rozvoj a napredovanie obce v posledných piatich rokoch pozitívne.

Čo sa týka hodnotenia jednotlivých oblastí rozvoja obce, žiaden respondent nepovažuje svoju obec za veľmi atraktívnu z hľadiska úrovne rekreačných služieb a možností oddychu. Najväčšie podiely respondentov (30%) považujú túto oblasť za „čiastočne atraktívnu“, rovnaký počet respondentov ju považuje za „veľmi neatraktívnu“. Z hľadiska služieb pre turistov považuje najviac respondentov (40%) svoju obec za „veľmi neatraktívnu“. Z pohľadu kvality ciest, ulíc a chodníkov považuje najväčší podiel (40%) respondentov Lakšársku Novú Ves za „čiastočne atraktívnu“. Rovnako najväčší podiel respondentov (60%) považuje svoju obec za „čiastočne atraktívnu“ z hľadiska stavu historických a kultúrnych pamiatok a 50% respondentov považuje Lakšársku Novú Ves za „čiastočne atraktívnu“ v oblasti kvality životného prostredia.

Pri otázke „Najväčšie nedostatky obce vidíte v nasledovných oblastiach“ uviedol najväčší počet respondentov (50%) kategóriu „Technická infraštruktúra

(telekomunikácie a internet, energie, voda, kanalizácia)“, za ktorou z hľadiska početnosti nasledovala kategória „Rozvoj obce“, „Životné prostredie“ a tiež „Sociálna politika a infraštruktúra“ a „Ekonomika a podnikateľské prostredie“. Najčastejšími zdôvodneniami výberu týchto hlavných nedostatkov obce boli malé možnosti podnikania v obci, veľká vzdialenosť od miest (poloha na hranici okresov a krajov), kanalizácia - problémy s umiestnením splaškov, nedostatočná intenzita autobusovej dopravy, existencia nepovolených skládok odpadu, potreba starostlivosti o dôchodcov, nedostatok obchodov v obci, chýbajúce mäsiarstvo, zelvoc, nedostatok možností na trávenie voľného času s deťmi.

Medzi ďalšími názormi obyvateľov sú žiadosti na rekonštrukciu miestny komunikácií, na bytovú výstavbu a nové stavebné pozemky, rozširovanie ponuky a kvality obchodu a služieb, ochranu prírody a životného prostredia, úpravu verejných priestranstiev a tiež rozvoj cestovného ruchu.

Mnohé z uvedených postrehov a návrhov sú zaradené v plánovaných strategických opatreniach a aktivitách bližšie definovaných v nasledujúcich kapitolách.

Štatistické zobrazenie odpovedí od respondentov je uvedené v prílohe tohto dokumentu.

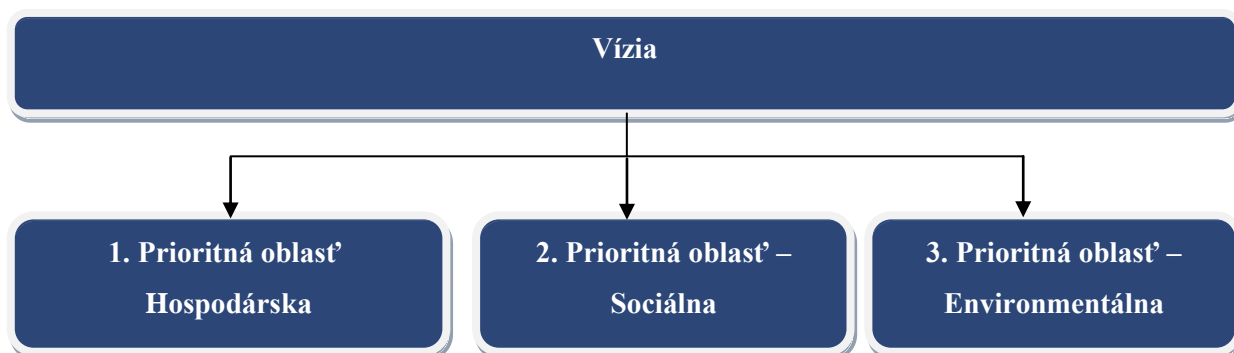


19 Návrh stratégie rozvoja Lakšárskej Novej Vsi

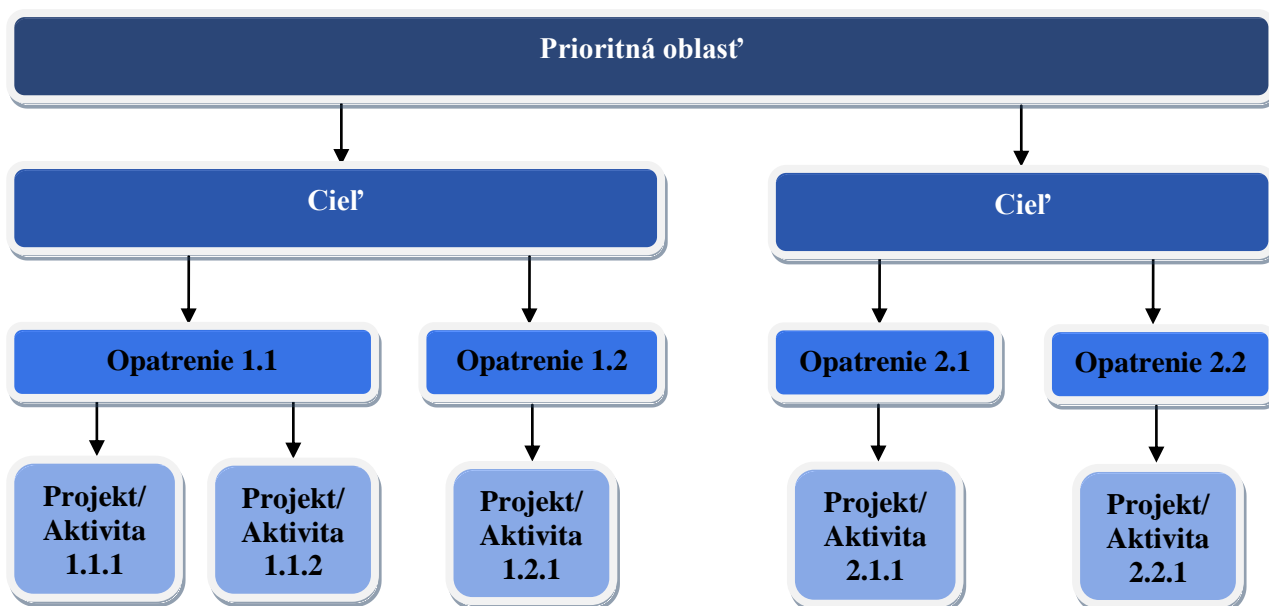
V súlade s platnou metodikou pre spracovanie PHRSR boli určené tri prioritné (kľúčové) oblasti rozvoja – Hospodárska, Sociálna a Environmentálna oblasť, ktoré spolu prispievajú k dosiahnutiu vyššie uvedenej výzvy (graf č. 10). V rámci každej z nich boli následne definované jednotlivé strategické ciele, ako aj konkrétne opatrenia slúžiace na naplnenie týchto cieľov (tab. č. S 2a – S 2c).

Ciele a opatrenia boli zvolené v záujme dosiahnutia vyváženého trvalo udržateľného rozvoja územia, pri rešpektovaní princípov regionálnej politiky a so zohľadnením vnútorných špecifik obce. Farebné rozlíšenie v tab. S 2a – S 2c zodpovedá príslušnosti jednotlivých opatrení k daným cieľom.

Graf č. 2 Schematické znázornenie vzťahu vízie a prioritných oblastí



Graf č. 3 Schematické znázornenie vzájomného vzťahu prioritných oblastí, cieľov, opatrení a aktivít



Tab. č. S 2a Tabuľka strategických cieľov a opatrení v rámci Hospodárskej oblasti


V í z i a					
1. Prioritná oblasť – Hospodárska					
Cieľ		Cieľ			Cieľ
Vytvorenie komplexnej dopravnej infraštruktúry v obci a dobudovanie technickej infraštruktúry		Podpora rozvoja cestovného ruchu na regionálnej úrovni a ochrana pamiatok v obci			Zvýšenie efektívnosti a kvality fungovania miestnej správy
Opatrenie 1.1 Rekonštrukcia miestnych ciest a chodníkov a dobudovanie chýbajúcich chodníkov pozdĺž ciest	Opatrenie 1.2 Dobudovanie verejného osvetlenia mimo centra obce	Opatrenie 1.3 Pravidelná údržba turistických informačných tabúľ a značenia náučného chodníka	Opatrenie 1.4 Organizovanie cezhraničných podujatí	Opatrenie 1.5 Údržba pamiatok v obci	Opatrenie 1.6 Zvýšenie technického vybavenia obecného úradu v oblasti IKT

Tab. č. S 2b Tabuľka strategických cieľov a opatrení v rámci Sociálnej oblasti

V í z i a					
2. Prioritná oblasť – Sociálna					
Cieľ	Cieľ	Cieľ			
Podpora sociálnej starostlivosti o obyvateľov v obci	Zlepšenie kvality a kapacity predškolských a školských zariadení	Podpora voľnočasových aktivít obyvateľov			
Opatrenie 2.1 Vybudovanie budovy a zriadenie zariadenia sociálnej starostlivosti	Opatrenie 2.2 Rekonštrukcia budovy materskej školy	Opatrenie 2.3 Rekonštrukcia kultúrneho domu v obci	Opatrenie 2.4 Rekonštrukcia kultúrneho domu v m. č. Mikulášov	Opatrenie 2.5 Rekonštrukcia a doplnenie výbavy športového ihriska v obci	Opatrenie 2.6 Rozšírenie priestorov a možností pre voľnočasové aktivity obyvateľov

Tab. č. S 2c Tabuľka strategických cieľov a opatrení v rámci Environmentálnej oblasti

V í z i a				
3. Prioritná oblasť – Environmentálna				
Cieľ			Cieľ	
Dobudovanie technickej infraštruktúry v obci			Zvýšenie kvality a efektívnosti odpadového hospodárstva v obci	
Opatrenie 3.1 Vybudovanie kanalizačnej siete a ČOV	Opatrenie 3.2 Dobudovanie vodovodnej siete v m. č. Mikulášov	Opatrenie 3.3 Rekonštrukcia a dobudovanie siete dažďovej kanalizácie	Opatrenie 3.4 Zabezpečenie zlepšenia technologického vybavenia zberného dvora odpadov	Opatrenie 3.5 Zabezpečenie zlepšenia technologického vybavenia na separovaný zber odpadov



ČASŤ C – PROGRAMOVÁ ČASŤ


Programová časť PHRSR Plaveckého Štvrtka pozostáva z definície a popisu pripravovaných opatrení a aktivít, ktoré budú slúžiť ako podklad pre realizačnú a finančnú časť rozvojovej stratégie na obdobie rokov 2015 až 2020. V nasledujúcich tabuľkách (P 1a – P 1c) sa nachádzajú zoznamy konkrétnych aktivít prislúchajúcich k jednotlivým opatreniam, pričom farebné odlíšenie predstavuje príslušnosť opatrení a aktivít k cieľom definovaným v strategickej časti (tab. č. S 2a – S 2c).

Tab. č. P 1a – Tabuľka opatrení, projektov a aktivít v rámci Hospodárskej oblasti

Opatrenie	Projekt/Aktivita	Prioritná oblasť
Opatrenie 1.1 – Rekonštrukcia miestnych ciest a chodníkov a dobudovanie chýbajúcich chodníkov pozdĺž ciest	Aktivita 1.1.1 – Rekonštrukcia komunikácií 3. a 4. triedy, dobudovanie chýbajúcich chodníkov pre peších pozdĺž ciest	Hospodárska – dopravná infraštruktúra
Opatrenie 1.2 – Dobudovanie verejného osvetlenia mimo centra obce	Aktivita 1.2.1 – Nákup a inštalácia nového osvetlenia na predmetných uliciach v obci	Hospodárska – dopravná infraštruktúra
Opatrenie 1.3 – Pravidelná údržba turistických informačných tabúl a značenia náučného chodníka	Aktivita 1.3.1 – Pravidelná údržba turistických informačných tabúl a značenia náučného chodníka Lakšárska Nová Ves – Tomky	Hospodárska – podpora rozvoja cestovného ruchu na regionálnej úrovni a ochrana pamiatok v obci
Opatrenie 1.4 – Organizovanie cezhraničných podujatí	Aktivita 1.4.1 – Pravidelné organizovanie cezhraničných podujatí s rakúskymi a českými obcami	Hospodárska – podpora rozvoja cestovného ruchu na regionálnej úrovni a ochrana pamiatok v obci
Opatrenie 1.5 – Údržba pamiatok v obci	Aktivita 1.5.1 – Pravidelná údržba pamiatok (pomníkov, sôch a krížov) v obci	Hospodárska – podpora rozvoja cestovného ruchu na regionálnej úrovni a ochrana pamiatok v obci
Opatrenie 1.6 – Zvýšenie technického vybavenia obecného úradu v oblasti IKT	Aktivita 1.6.1 – Nákup a inštalácia moderných IKT technológií, nákup potrebných softvérov	Hospodárska – efektívnosť fungovania miestnej správy

Tab. č. P 1b – Tabuľka opatrení, projektov a aktivít v rámci Sociálnej oblasti


Opatrenie	Projekt/Aktivita	Prioritná oblasť
Opatrenie 2.1 – Vybudovanie budovy a zriadenie zariadenia sociálnej starostlivosti	Aktivita 2.1.1 – Vybudovanie budovy a zriadenie zariadenia sociálnej starostlivosti	Sociálna – podpora sociálnej starostlivosti o obyvateľov v obci
Opatrenie 2.2 – Rekonštrukcia budovy materskej školy	Aktivita 2.2.1 – Rekonštrukcia budovy materskej školy – odstránenie havarijného stavu vodovodu a zateplenie	Sociálna – predškolské, školské a mimoškolské vzdelávacie zariadenia



	pavilónov	
Opatrenie 2.3 – Rekonštrukcia kultúrneho domu v obci	Aktivita 2.3.1 – Doplnenie vybavenia kultúrneho domu a revitalizácia jeho nádvorja	Sociálna – sociálna infraštruktúra a podpora voľnočasových aktivít obyvateľov
Opatrenie 2.4 – Rekonštrukcia kultúrneho domu v m. č. Mikulášov	Aktivita 2.4.1 – Rekonštrukcia strechy a doplnenie výbavy kultúrneho domu v m. č. Mikulášov	Sociálna – sociálna infraštruktúra a podpora voľnočasových aktivít obyvateľov
Opatrenie 2.5 – Rekonštrukcia a doplnenie výbavy športového ihriska v obci	Aktivita 2.5.1 – Osvetlenie športového ihriska, rekonštrukcia prevádzkovej stavby, dobudovanie pomocných prevádzkových stavieb a doplnenie výbavy	Sociálna – sociálna infraštruktúra a podpora voľnočasových aktivít obyvateľov
Opatrenie 2.6 – Rozšírenie priestorov a možností pre voľnočasové aktivity obyvateľov	Aktivita 2.6.1 – Rozšírenie priestorov a možností pre voľnočasové aktivity obyvateľov v obci	Sociálna – sociálna infraštruktúra a podpora voľnočasových aktivít obyvateľov


Tab. č. P 1c – Tabuľka opatrení, projektov a aktivít v rámci Environmentálnej oblasti

Opatrenie	Projekt/Aktivita	Prioritná oblasť
Opatrenie 3.1 – Vybudovanie kanalizačnej siete a ČOV	Aktivita 3.1.1 – Vybudovanie kanalizačnej siete a ČOV	Environmentálna – technická infraštruktúra
Opatrenie 3.2 – Dobudovanie vodovodnej siete v m. č. Mikulášov	Aktivita 3.2.1 – Dobudovanie vodovodnej siete v m. č. Mikulášov	Environmentálna – technická infraštruktúra
Opatrenie 3.3 – Rekonštrukcia a dobudovanie siete dažďovej kanalizácie	Aktivita 3.3.1 – Rekonštrukcia a dobudovanie siete dažďovej kanalizácie v obci	Environmentálna – technická infraštruktúra
Opatrenie 3.4 – Zabezpečenie zlepšenia technologického vybavenia zberného dvora odpadov	Aktivita 3.4.1 – Zabezpečenie zlepšenia technologického vybavenia zberného dvora - nákup potrebných technológií (odštiepkovač a zberné vozidlo)	Environmentálna – odpadové hospodárstvo
Opatrenie 3.5 – Zabezpečenie zlepšenia technologického vybavenia na separovaný zber odpadov	Aktivita 3.5.1 – Nákup nových technológií na separovaný zber odpadov	Environmentálna – odpadové hospodárstvo




Tabuľka č. P 2 - Tabuľka ukazovateľov výsledkov, dopadov


Typ ukazovateľa	Názov ukazovateľa	Definícia	Informačný zdroj	Merná jednotka	Východisková hodnota/Rok	Cieľová hodnota/Rok	
					2015	2017	2020
1. PRIORITNÁ OBLASŤ – Hospodárska							
OPATRENIE 1.1 – Rekonštrukcia miestnych ciest a chodníkov a dobudovanie chýbajúcich chodníkov pozdĺž ciest							
Hlavné ukazovatele: Výstupu výsledku dopadu	Dĺžka rekonštruovaných ciest	Výsledok	Projektová dokumentácia	m	0	1 800	-
	Dĺžka rekonštruovaných chodníkov	Výsledok	Projektová dokumentácia	m	0	1 050	-
	Dĺžka udržiavaných a ďalej rekonštruovaných ciest	Dopad	Projektová dokumentácia	m	-	1 800	1 800
	Dĺžka udržiavaných a ďalej rekonštruovaných chodníkov	Dopad	Projektová dokumentácia	m	-	1 050	1 050
OPATRENIE 1.2 – Dobudovanie verejného osvetlenia mimo centra obce							
Hlavné ukazovatele: Výstupu výsledku dopadu	Počet zakúpených a inštalovaných prvkov verejného osvetlenia	Výsledok	Projektová dokumentácia	Počet	0	135	-
	Počet prvkov osvetlenia v rámci jeho ďalšieho rozširovania	Dopad	Projektová dokumentácia	Počet	-	135	140
OPATRENIE 1.3 – Pravidelná údržba turistických informačných tabúl a značenia náučného chodníka							
Hlavné ukazovatele: Výstupu výsledku dopadu	Počet vykonaných pravidelných údržieb za rok	Výsledok	Informácie obecného úradu	Počet	0	2	2
	Počet ľudí využívajúcich náučný chodník za rok	Dopad	Kvalifikovaný odhad na základe informácií obecného úradu	Počet	-	?	?
OPATRENIE 1.4 – Organizovanie cezhraničných podujatí							
Hlavné ukazovatele: Výstupu	Počet cezhraničných podujatí za rok	Výsledok	Informácie obecného úradu	Počet	0	2	2




výsledku dopadu	Počet ľudí zúčastňujúcich sa na cezhraničných podujatiach za rok	Dopad	Kvalifikovaný odhad na základe informácií obecného úradu	Počet	-	?	?
OPATRENIE 1.5 – Údržba pamiatok v obci							
Hlavné ukazovatele: Výstupu výsledku dopadu	Počet udržiavaných pamiatok za rok	Výsledok	Informácie obecného úradu	Počet	0	3	3
	Počet obyvateľov obce majúcich osôh zo zlepšenia estetického prostredia v súvislosti s udržiavaním pamiatok v obci	Dopad	Kvalifikovaný odhad na základe informácií obecného úradu	Počet	-	1 077	1 080
OPATRENIE 1.6 – Zvýšenie technického vybavenia obecného úradu v oblasti IKT							
Hlavné ukazovatele: Výstupu výsledku dopadu	Počet zakúpených IKT zariadení	Výsledok	Informácie obecného úradu	Počet	0	3	-
	Počet pracovníkov obecného úradu využívajúcich nové IKT zariadenia	Dopad	Informácie obecného úradu	Počet	-	3	3
Typ ukazovateľa	Názov ukazovateľa	Definícia	Informačný zdroj	Merná jednotka	Východisková hodnota/Rok	Cieľová hodnota/Rok	
					2015	2017	2020
2. PRIORITNÁ OBLASŤ – Sociálna							
OPATRENIE 2.1 – Vybudovanie budovy a zriadenie zariadenia sociálnej starostlivosti							
Hlavné ukazovatele: Výstupu výsledku dopadu	Plocha vybudovanej budovy zariadenia sociálnej starostlivosti	Výsledok	Projektová dokumentácia	m²	0	?	-
	Plocha udržiavanej a ďalej rozširovanej budovy zariadenia sociálnej starostlivosti	Dopad	Projektová dokumentácia	Počet	-	?	?




	Počet klientov využívajúcich služby zariadenia sociálnej starostlivosti	Dopad	Interná evidencia ZOS	Počet	-	?	?
	Počet vytvorených pracovných miest pre zamestnancov ZOS	Dopad	Interná evidencia ZOS	Počet	-	?	?
OPATRENIE 2.2 – Rekonštrukcia budovy materskej školy							
Hlavné ukazovatele: Výstupu výsledku dopadu	Dĺžka rekonštruovaného vodovodu	Výsledok	Projektová dokumentácia	m	0	70	-
	Plocha zateplenej budovy	Výsledok	Projektová dokumentácia	m ²	0	550	-
	Plocha udržiavanej a ďalej rekonštruovanej budovy	Výsledok	Projektová dokumentácia	m ²	0	550	550
	Počet žiakov navštevujúcich rekonštruovanú MŠ	Dopad	Interná evidencia základnej školy	Počet	-	40	42
OPATRENIE 2.3 – Rekonštrukcia kultúrneho domu v obci							
Hlavné ukazovatele: Výstupu výsledku dopadu	Počet zakúpených kusov vybavenia kultúrneho domu	Výsledok	Informácia obecného úradu	Počet	-	3	-
	Plocha revitalizovaného nádvoria	Výsledok	Projektová dokumentácia	m ²	-	300	-
	Počet obyvateľov využívajúcich revitalizovaný kultúrny dom	Dopad	Kvalifikovaný odhad na základe informácií obecného úradu	Počet	0	1070	1080
OPATRENIE 2.4 – Rekonštrukcia kultúrneho domu v m. č. Mikulášov							
Hlavné ukazovatele: Výstupu výsledku dopadu	Počet zakúpených kusov vybavenia kultúrneho domu	Výsledok	Informácia obecného úradu	Počet	-	3	-
	Plocha rekonštruovanej strechy	Výsledok	Projektová dokumentácia	m ²	-	220	-



	Počet obyvateľov využívajúcich rekonštruovaný kultúrny dom	Dopad	Kvalifikovaný odhad na základe informácií obecného úradu	Počet	0	70	70
OPATRENIE 2.5 – Rekonštrukcia a doplnenie výbavy športového ihriska v obci							
Hlavné ukazovatele: Výstupu výsledku dopadu	Plocha rekonštruovaných a dobudovaných pomocných prevádzkových stavieb	Výsledok	Projektová dokumentácia	m²	-	60	-
	Počet zakúpených a inštalovaných prvkov osvetlenia	Výsledok	Informácia obecného úradu	Počet	-	4	-
	Počet zakúpených kusov vybavenia ihriska	Výsledok	Informácia obecného úradu	Počet	-	10	-
	Počet obyvateľov využívajúcich zrekonštruované športové ihrisko	Dopad	Kvalifikovaný odhad na základe informácií obecného úradu	Počet	0	1070	1080
OPATRENIE 2.6 – Rozšírenie priestorov a možností pre voľnočasové aktivity obyvateľov							
Hlavné ukazovatele: Výstupu výsledku dopadu	Plocha vybudovaných priestorov pre voľnočasové aktivity obyvateľov	Výsledok	Projektová dokumentácia	m²	-	100	-
	Počet obyvateľov využívajúcich zrekonštruované športové ihrisko	Dopad	Kvalifikovaný odhad na základe informácií obecného úradu	Počet	0	1070	1080
Typ ukazovateľa	Názov ukazovateľa	Definícia	Informačný zdroj	Merná jednotka	Východisková hodnota/Rok	Cieľová hodnota/Rok	
					2015	2017	2020
3. PRIORITNÁ OBLASŤ – Environmentálna							
OPATRENIE 3.1 – Vybudovanie kanalizačnej siete a ČOV							
Hlavné ukazovatele: Výstupu výsledku dopadu	Dĺžka vybudovanej kanalizačnej siete	Výsledok	Projektová dokumentácia	m	0	12 000	-
	Počet ekvivalentných obyvateľov napojených na vybudovanú kanalizačnú sieť	Dopad	Kvalifikovaný odhad na základe informácií obecného úradu	Počet	-	400	600




OPATRENIE 3.2 – Dobudovanie vodovodnej siete v m. č. Mikulášov							
Hlavné ukazovatele: Výstupu výsledku dopadu	Dĺžka novovybudovanej vodovodnej siete	Výsledok	Projektová dokumentácia	m	0	260	-
	Počet ekvivalentných obyvateľov napojených na novovybudovanú vodovodnú sieť	Dopad	Kvalifikovaný odhad na základe informácií obecného úradu	Počet	-	30	30
OPATRENIE 3.3– Rekonštrukcia a dobudovanie siete dažďovej kanalizácie							
Hlavné ukazovatele: Výstupu výsledku dopadu	Dĺžka rekonštruovanej siete dažďovej kanalizácie	Výsledok	Projektová dokumentácia	m	0	500	-
	Dĺžka novovybudovanej siete dažďovej kanalizácie	Výsledok	Projektová dokumentácia	m	0	300	-
	Počet ekvivalentných obyvateľov napojených na rekonštruovanú a dobudovanú sieť dažďovej kanalizácie	Dopad	Kvalifikovaný odhad na základe informácií obecného úradu	Počet	-	50	50
OPATRENIE 3.4 – Zabezpečenie zlepšenia technologického vybavenia zberného dvora odpadov							
Hlavné ukazovatele: Výstupu výsledku dopadu	Počet nových technologických zariadení	Výsledok	Informácia obecného úradu	Počet	0	3	-
	Počet pracovníkov využívajúcich nové technologické zariadenia	Dopad	Informácia obecného úradu	Počet	-	1	1
OPATRENIE 3.5 – Zabezpečenie zlepšenia technologického vybavenia na separovaný zber odpadov							
Hlavné ukazovatele: Výstupu výsledku dopadu	Počet nových technologických zariadení	Výsledok	Informácia obecného úradu	Počet	0	1	-
	Počet pracovníkov využívajúcich nové technologické zariadenia	Dopad	Informácia obecného úradu	Počet	-	1	1




Tab. č. P 3 – Formulár pre prípravu projektov


Základné údaje o projektovom zámere č. 1							
Názov projektu	Rekonštrukcia komunikácií 3. a 4. triedy, dobudovanie chýbajúcich chodníkov pre peších pozdĺž ciest						
Garant	Obec Lakšárska Nová Ves						
Kontaktná osoba garanta	Anton Čech, JUDr. Juraj Procházka, Ing. Marek Vandák						
Partneri garanta (spolupráca s ...)							
Začatie a ukončenie projektu (od do)	január 2016 – september 2020						
Stav projektu pred realizáciou	Viaceré komunikácie 3. a 4. triedy v obci sú v nevyhovujúcom stave, pozdĺž komunikácií absentujú chodníky pre peších						
Cieľ projektu	Riešenie dopravnej infraštruktúry v obci						
Výstupy	Príspevok k vytvoreniu komplexnej dopravnej infraštruktúry						
Užívatelia	Obyvatelia obce Návštevníci obce						
Indikátory monitoringu	Dĺžka rekonštruovaných ciest, Dĺžka rekonštruovaných chodníkov, Dĺžka udržiavaných a ďalej rekonštruovaných ciest, Dĺžka udržiavaných a ďalej rekonštruovaných chodníkov						
Zmluvné podmienky	Budú doplnené po podpise zmluvy ako výsledku verejného obstarávania						
Riziká	Absencia vhodnej výzvy, nedostatok finančných zdrojov, nedostatočná pripravenosť žiadateľa, kvalita dodávateľa						
Poznámky	–						
Realizácia projektu							
Fáza/míľnik	Súčinnosť iného odboru alebo subjektu			Termín (mesiac/rok)			
Príprava projektovej dokumentácie	Externá projektová kancelária			01/2016			
Vydanie stavebného povolenia	Stavebný úrad			02/2016			
Spracovanie a registrácia žiadosti o NFP, zhromaždenie príloh	Externá konzultačná spoločnosť v spolupráci s internými zamestnancami OÚ			03/2016			
Realizácia projektu	Externý dodávateľ			04/2014 – 08/2020			
Kolaudácia	Stavebný úrad			09/2020			
Financovanie projektu							
Druh výdavku	Termín (rok)	Náklady spolu (eur)	z toho verejné zdroje				z toho súkromné zdroje
			EU	SR	VÚC	Obec	
Spracovanie projektovej dokumentácie	2016						0
Realizácia projektu	2016 – 2020						0
Spolu		280 000	238 000	28 000	0	14 000	0




Základné údaje o projektovom zámere č. 2							
Názov projektu			Nákup a inštalácia nového osvetlenia na predmetných uliciach v obci				
Garant			Obec Lakšárska Nová Ves				
Kontaktná osoba garanta			Anton Čech, JUDr. Juraj Procházka, Ing. Marek Vandák				
Partneri garanta (spolupráca s ...)							
Začatie a ukončenie projektu (od do)			jún 2015 - august 2017				
Stav projektu pred realizáciou			V obci, mimo jej centra, absentuje verejné osvetlenie				
Cieľ projektu			Doplnenie osvetlenia				
Výstupy			Zvýšenie bezpečnosti a kvality života v obci				
Užívatelia			Obyvatelia obce Návštevníci obce				
Indikátory monitoringu			Počet zakúpených a inštalovaných prvkov verejného osvetlenia, Počet prvkov osvetlenia v rámci jeho ďalšieho rozširovania				
Zmluvné podmienky			Budú doplnené po podpise zmluvy ako výsledku verejného obstarávania				
Riziká			Absencia vhodnej výzvy, nedostatok finančných zdrojov, nedostatočná pripravenosť žiadateľa, kvalita dodávateľa				
Poznámky			–				
Realizácia projektu							
Fáza/míľnik		Súčinnosť iného odboru alebo subjektu			Termín (mesiac/rok)		
Príprava svetelno-technickej štúdie		Externá projektová kancelária			06/2015		
Vydanie stavebného povolenia		Stavebný úrad			07/2015		
Spracovanie a registrácia žiadosti o NFP, zhromaždenie príloh		Externá konzultačná spoločnosť v spolupráci s internými zamestnancami OÚ			08/2015		
Realizácia projektu		Externý dodávateľ			09/2015 – 07/2017		
Kolaudácia		Stavebný úrad			08/2017		
Financovanie projektu							
Druh výdavku		Termín (rok)	Náklady spolu (eur)	z toho verejné zdroje			z toho súkromné zdroje
				EU	SR	VÚC	Obec
Spracovanie svetelno-technickej štúdie		2015	1 500	1 275	150	0	75
Realizácia projektu		2015 – 2017	160 000	136 000	15 000	0	9 000
Spolu			161 500	137 275	16 150	0	8 075
Základné údaje o projektovom zámere č. 3							
Názov projektu			Pravidelná údržba turistických informačných tabúl a značenia náučného chodníka Lakšárska Nová Ves – Tomky				
Garant			Obec Lakšárska Nová Ves				
Kontaktná osoba garanta			Anton Čech, JUDr. Juraj Procházka, Ing. Marek Vandák				



Partneri garanta (spolupráca s ...)							
Začatie a ukončenie projektu (od do)			júl 2015 – november 2020				
Stav projektu pred realizáciou			Potreba pravidelnej údržby turistických informačných tabúl a značenia náučného chodníka Lakšárska Nová Ves – Tomky				
Cieľ projektu			Udržiavané informačné tabule značenie náučného chodníka slúžiace pre turistov a návštevníkov obe				
Výstupy			Podpora rozvoja cestovného ruchu na regionálnej úrovni				
Užívatelia			Obyvatelia obce Návštevníci obce				
Indikátory monitoringu			Počet vykonaných pravidelných údržieb za rok, Počet ľudí využívajúcich náučný chodník za rok				
Zmluvné podmienky			Budú doplnené po podpise zmluvy ako výsledku verejného obstarávania				
Riziká			Absencia vhodnej výzvy, nedostatok finančných zdrojov, nedostatočná pripravenosť žiadateľa, kvalita dodávateľa				
Poznámky			–				
Realizácia projektu							
Fáza/míľnik		Súčinnosť iného odboru alebo subjektu			Termín (mesiac/rok)		
Spracovanie a registrácia žiadosti o NFP, zhromaždenie príloh		Externá konzultačná spoločnosť v spolupráci s internými zamestnancami OÚ			07/2015		
Realizácia projektu		Zabezpečená interne v rámci obecnej samosprávy			08/2015 – 11/2020		
Financovanie projektu							
Druh výdavku		Termín (rok)	Náklady spolu (eur)	z toho verejné zdroje			z toho súkromné zdroje
				EU	SR	VÚC	Obec
Realizácia projektu		2015 – 2020	1 500	0	1 000	0	500
Spolu			1 500	0	1 000	0	500
Základné údaje o projektovom zámere č. 4							
Názov projektu				Pravidelné organizovanie cezhraničných podujatí s rakúskymi a českými obcami			
Garant				Obec Lakšárska Nová Ves			
Kontaktná osoba garanta				Anton Čech, JUDr. Juraj Procházka, Ing. Marek Vandák			
Partneri garanta (spolupráca s ...)							
Začatie a ukončenie projektu (od do)				júl 2015 – december 2020			
Stav projektu pred realizáciou				Priestor pre rozšírenie a podporu cezhraničných podujatí			
Cieľ projektu				Propagácia obce ako takej. Zviditeľňovanie v oblasti kultúry a športu.			
Výstupy				Podpora rozvoja cestovného ruchu na regionálnej úrovni			
Užívatelia				Obyvatelia obce Návštevníci obce A iní účastníci cezhraničných podujatí			




Indikátory monitoringu			Počet cezhraničných podujatí za rok, Počet ľudí zúčastňujúcich sa na cezhraničných podujatiach za rok					
Zmluvné podmienky			Budú doplnené po podpise zmluvy ako výsledku verejného obstarávania					
Riziká			Absencia vhodnej výzvy, nedostatok finančných zdrojov, nedostatočná pripravenosť žiadateľa, kvalita dodávateľa					
Poznámky			–					
Realizácia projektu								
Fáza/míľnik		Súčinnosť iného odboru alebo subjektu			Termín (mesiac/rok)			
Spracovanie a registrácia žiadosti o NFP, zhromaždenie príloh		Externá konzultačná spoločnosť v spolupráci s internými zamestnancami OÚ			07/2015			
Realizácia projektu		Zabezpečená interne v rámci obecnej samosprávy			08/2015 – 12/2020			
Financovanie projektu								
Druh výdavku		Termín (rok)	Náklady spolu (eur)	z toho verejné zdroje			z toho súkromné zdroje	
				EU	SR	VÚC	Obec	
Realizácia projektu		2015 – 2020	1 500	0	1 000	0	500	0
Spolu			1 500	0	1 000	0	500	0
Základné údaje o projektovom zámere č. 5								
Názov projektu			Pravidelná údržba pamiatok (pomníkov, sôch a krížov) v obci					
Garant			Obec Lakšárska Nová Ves					
Kontaktná osoba garanta			Anton Čech, JUDr. Juraj Procházka, Ing. Marek Vandák					
Partneri garanta (spolupráca s ...)								
Začatie a ukončenie projektu (od do)			júl 2015 – december 2020					
Stav projektu pred realizáciou			Pamiatky v obci vyžadujúce pravidelnú údržbu					
Cieľ projektu			Zabezpečenie pravidelnej údržby predmetných pamiatok v obci					
Výstupy			Revitalizácia a udržiavanie estetického prostredia v obci					
Užívatelia			Obyvatelia obce Návštevníci obce					
Indikátory monitoringu			Počet udržiavaných pamiatok za rok, Počet obyvateľov obce majúcich osôh zo zlepšenia estetického prostredia v súvislosti s udržiavaním pamiatok v obci					
Zmluvné podmienky			Budú doplnené po podpise zmluvy ako výsledku verejného obstarávania					
Riziká			Absencia vhodnej výzvy, nedostatok finančných zdrojov, nedostatočná pripravenosť žiadateľa, kvalita dodávateľa					
Poznámky			–					
Realizácia projektu								
Fáza/míľnik		Súčinnosť iného odboru alebo subjektu			Termín (mesiac/rok)			




		subjektu					
Realizácia projektu		Zabezpečená interne v rámci obecnej samosprávy		08/2015 – 12/2020			
Financovanie projektu							
Druh výdavku	Termín (rok)	Náklady spolu (eur)	z toho verejné zdroje				z toho súkromné zdroje
			EU	SR	VÚC	Obec	
Realizácia projektu	2015 – 2020	500	0	0	0	500	0
Spolu		500	0	0	0	500	0
Základné údaje o projektovom zámere č. 6							
Názov projektu			Nákup a inštalácia moderných IKT technológií, nákup potrebných softvérov				
Garant			Obec Lakšárska Nová Ves				
Kontaktná osoba garanta			Anton Čech, JUDr. Juraj Procházka, Ing. Marek Vandák				
Partneri garanta (spolupráca s ...)							
Začatie a ukončenie projektu (od do)			február 2016 – február 2017				
Stav projektu pred realizáciou			Obecný úrad nedisponuje adekvátnym technologickým vybavením, IKT technológie nachádzajúce sa na obecnom úrade sú zastarané				
Cieľ projektu			Obecný úrad bude vybavený modernými IKT technológiami s adekvátnym softvérovým vybavením				
Výstupy			Príspevok k zvýšeniu efektívnosti fungovania verejnej správy				
Užívatelia			Obyvatelia obce Zamestnanci obecného úradu				
Indikátory monitoringu			Počet zakúpených IKT zariadení, Počet pracovníkov obecného úradu využívajúcich nové IKT zariadenia				
Zmluvné podmienky			Budú doplnené po podpise zmluvy ako výsledku verejného obstarávania				
Riziká			Absencia vhodnej výzvy, nedostatok finančných zdrojov				
Poznámky			–				
Realizácia projektu							
Fáza/míľnik		Súčinnosť iného odboru alebo subjektu			Termín (mesiac/rok)		
Spracovanie a registrácia žiadosti o NFP, zhromaždenie príloh		Externá konzultačná spoločnosť v spolupráci s internými zamestnancami OÚ			02/2016		
Realizácia projektu		Externý dodávateľ			03/2016 – 02/2017		
Financovanie projektu							
Druh výdavku	Termín (rok)	Náklady spolu (eur)	z toho verejné zdroje				z toho súkromné zdroje
			EU	SR	VÚC	Obec	
Realizácia projektu	2016 – 2017	4 000	0	3 000	0	1 000	0
Spolu		4 000	0	3 000	0	1 000	0




Základné údaje o projektovom zámere č. 7							
Názov projektu			Vybudovanie budovy a zriadenie zariadenia sociálnej starostlivosti				
Garant			Obec Lakšárska Nová Ves				
Kontaktná osoba garanta			Darina Černá, Jozef Jablonický, Ing. Roman Velický				
Partneri garanta (spolupráca s ...)							
Začatie a ukončenie projektu (od do)			?				
Stav projektu pred realizáciou			Absencia domova sociálnych služieb v obci				
Cieľ projektu			Vybudovanie budovy potrebnej pre domov sociálnych služieb (denný stacionár), sprevádzkovanie denného stacionára a zamestnanie potrebného personálu.				
Výstupy			Zabezpečenie starostlivosti o seniorov a zdravotne ťažko postihnutých občanov v obci				
Užívatelia			Obyvatelia obce				
Indikátory monitoringu			Plocha vybudovanej budovy zariadenia sociálnej starostlivosti, Plocha udržiavanej a ďalej rozširovanej budovy zariadenia sociálnej starostlivosti, Počet klientov využívajúcich služby zariadenia sociálnej starostlivosti, Počet vytvorených pracovných miest pre zamestnancov ZOS				
Zmluvné podmienky			Budú doplnené po podpise zmluvy ako výsledku verejného obstarávania				
Riziká			Absencia vhodnej výzvy, nedostatok finančných zdrojov, nedostatočná pripravenosť žiadateľa, kvalita dodávateľa				
Poznámky			–				
Realizácia projektu							
Fáza/míľnik		Súčinnosť iného odboru alebo subjektu			Termín (mesiac/rok)		
Vydanie stavebného povolenia		Stavebný úrad					
Spracovanie a registrácia žiadosti o NFP, zhromaždenie príloh		Externá konzultačná spoločnosť v spolupráci s internými zamestnancami OÚ					
Realizácia projektu		Externý dodávateľ					
Kolaudácia		Stavebný úrad					
Financovanie projektu							
Druh výdavku		Termín (rok)	Náklady spolu (eur)	z toho verejné zdroje			z toho súkromné zdroje
				EU	SR	VÚC	Obec
Spracovanie projektovej dokumentácie		?					
Realizácia projektu		?					
Spolu			?	?	?	0	?
Základné údaje o projektovom zámere č. 8							
Názov projektu				Rekonštrukcia budovy materskej školy – odstránenie havarijného stavu vodovodu a zateplenie pavilónov			




Garant	Obec Lakšárska Nová Ves						
Kontaktná osoba garanta	Darina Černá, Jozef Jablonický, Ing. Roman Velický						
Partneri garanta (spolupráca s ...)							
Začatie a ukončenie projektu (od do)	jún 2015 – máj 2017						
Stav projektu pred realizáciou	Nevyhovujúci technický stav vodovodu v materskej škole, potreba zateplenia budovy						
Cieľ projektu	Rekonštrukcia budovy materskej školy – odstránenie havarijného stavu vodovodu a zateplenie pavilónov						
Výstupy	Zlepšenie kvality predškolského zariadenia v obci						
Užívatelia	Obyvatelia obce Žiaci materskej školy Rodičia žiakov materskej školy						
Indikátory monitoringu	Dĺžka rekonštruovaného vodovodu, Plocha zateplenej budovy, Plocha udržiavanej a ďalej rekonštruovanej budovy, Počet žiakov navštevujúcich rekonštruovanú MŠ						
Zmluvné podmienky	Budú doplnené po podpise zmluvy ako výsledku verejného obstarávania						
Riziká	Absencia vhodnej výzvy, nedostatok finančných zdrojov, nedostatočná pripravenosť žiadateľa, kvalita dodávateľa						
Poznámky	–						
Realizácia projektu							
Fáza/míľnik	Súčinnosť iného odboru alebo subjektu				Termín (mesiac/rok)		
Príprava projektovej dokumentácie	Externá projektová kancelária				06/2015		
Vydanie stavebného povolenia	Stavebný úrad				07/2015		
Spracovanie a registrácia žiadosti o NFP, zhromaždenie príloh	Externá konzultačná spoločnosť v spolupráci s internými zamestnancami OÚ				08/2015		
Realizácia projektu	Externý dodávateľ				09/2015 – 04/2017		
Kolaudácia	Stavebný úrad				05/2017		
Financovanie projektu							
Druh výdavku	Termín (rok)	Náklady spolu (eur)	z toho verejné zdroje				z toho súkromné zdroje
			EU	SR	VÚC	Obec	
Spracovanie projektovej dokumentácie	2015	2 000	1 700	200	0	100	0
Realizácia projektu	2015-2017	80 000	68 000	8 000	0	4 000	0
Spolu		82 000	69 700	8 200	0	4 100	0
Základné údaje o projektovom zámere č. 9							
Názov projektu	Doplnenie vybavenia kultúrneho domu a revitalizácia jeho nádvorja						
Garant	Obec Lakšárska Nová Ves						
Kontaktná osoba garanta	Darina Černá, Jozef Jablonický, Ing. Roman						



			Velický				
Partneri garanta (spolupráca s ...)							
Začatie a ukončenie projektu (od do)			jún 2016 – máj 2018				
Stav projektu pred realizáciou			Kultúrny dom má nedostatočné vybavenie, jeho nádvorie je v nevyhovujúcom technickom a estetickom stave				
Cieľ projektu			Doplnenie vybavenia kultúrneho domu a revitalizácia jeho nádvorja				
Výstupy			Podpora voľnočasových aktivít obyvateľov				
Užívatelia			Obyvatelia obce Návštevníci obce				
Indikátory monitoringu			Počet zakúpených kusov vybavenia kultúrneho domu, Plocha revitalizovaného nádvorja, Počet obyvateľov využívajúcich revitalizovaný kultúrny dom				
Zmluvné podmienky			Budú doplnené po podpise zmluvy ako výsledku verejného obstarávania				
Riziká			Absencia vhodnej výzvy, nedostatok finančných zdrojov, nedostatočná pripravenosť žiadateľa, kvalita dodávateľa				
Poznámky			–				
Realizácia projektu							
Fáza/míľnik		Súčinnosť iného odboru alebo subjektu			Termín (mesiac/rok)		
Príprava projektovej dokumentácie		Externá projektová kancelária			06/2016		
Vydanie stavebného povolenia		Stavebný úrad			07/2016		
Spracovanie a registrácia žiadosti o NFP, zhromaždenie príloh		Externá konzultačná spoločnosť v spolupráci s internými zamestnancami OÚ			08/2016		
Realizácia projektu		Externý dodávateľ			09/2016 – 04/2018		
Kolaudácia		Stavebný úrad			05/2018		
Financovanie projektu							
Druh výdavku		Termín (rok)	Náklady spolu (eur)	z toho verejné zdroje			z toho súkromné zdroje
				EU	SR	VÚC	Obec
Spracovanie projektovej dokumentácie		2016	500	425	50	0	25
Realizácia projektu		2016-2018	35 000	25 500	3 000	0	6 500
Spolu			35 500	25 925	3 050	0	6 525
Základné údaje o projektovom zámere č. 10							
Názov projektu				Rekonštrukcia strechy a doplnenie výbavy kultúrneho domu v m. č. Mikulášov			
Garant				Obec Lakšárska Nová Ves			
Kontaktná osoba garanta				Darina Černá, Jozef Jablonický, Ing. Roman Velický			
Partneri garanta (spolupráca s ...)							
Začatie a ukončenie projektu (od do)				apríl 2017 – marec 2020			



Stav projektu pred realizáciou		Kultúrny dom v m. č. Mikulášov má nedostatočné vybavenie, jeho strecha je v nevyhovujúcom technickom stave					
Cieľ projektu		Rekonštrukcia strechy a doplnenie výbavy kultúrneho domu v m. č. Mikulášov					
Výstupy		Podpora voľnočasových aktivít obyvateľov					
Užívatelia		Obyvatelia obce Návštevníci obce					
Indikátory monitoringu		Počet zakúpených kusov vybavenia kultúrneho domu, Plocha rekonštruovanej strechy, Počet obyvateľov využívajúcich rekonštruovaný kultúrny dom					
Zmluvné podmienky		Budú doplnené po podpise zmluvy ako výsledku verejného obstarávania					
Riziká		Absencia vhodnej výzvy, nedostatok finančných zdrojov, nedostatočná pripravenosť žiadateľa, kvalita dodávateľa					
Poznámky		–					
Realizácia projektu							
Fáza/míľnik		Súčinnosť iného odboru alebo subjektu			Termín (mesiac/rok)		
Príprava projektovej dokumentácie		Externá projektová kancelária			04/2017		
Vydanie stavebného povolenia		Stavebný úrad			05/2017		
Spracovanie a registrácia žiadosti o NFP, zhromaždenie príloh		Externá konzultačná spoločnosť v spolupráci s internými zamestnancami OÚ			06/2017		
Realizácia projektu		Externý dodávateľ			07/2017 – 02/2020		
Kolaudácia		Stavebný úrad			03/2020		
Financovanie projektu							
Druh výdavku		Termín (rok)	Náklady spolu (eur)	z toho verejné zdroje			z toho súkromné zdroje
				EU	SR	VÚC	Obec
Spracovanie projektovej dokumentácie	2017	500	425	50	0	25	0
Realizácia projektu	2017-2020	18 000	13 000	1 500	0	5 750	0
Spolu		18 500	13 425	1 550	0	5 775	0
Základné údaje o projektovom zámere č. 11							
Názov projektu		Osvetlenie športového ihriska, rekonštrukcia prevádzkovej stavby, dobudovanie pomocných prevádzkových stavieb a doplnenie výbavy					
Garant		Obec Lakšárska Nová Ves					
Kontaktná osoba garanta		Darina Černá, Jozef Jablonický, Ing. Roman Velický					
Partneri garanta (spolupráca s ...)							
Začatie a ukončenie projektu (od do)		júl 2015 – marec 2020					
Stav projektu pred realizáciou		Športové ihrisko, prevádzková stavba a pomocné prevádzkové stavby sú v nevyhovujúcom technickom stave, výbava športového ihriska je					



	nedostatočná
Cieľ projektu	Osvetlenie športového ihriska, rekonštrukcia prevádzkovej stavby, dobudovanie pomocných prevádzkových stavieb a doplnenie výbavy
Výstupy	Podpora voľnočasových aktivít obyvateľov
Užívatelia	Obyvatelia obce Návštevníci obce
Indikátory monitoringu	Plocha rekonštruovaných a dobudovaných pomocných prevádzkových stavieb, Počet zakúpených a inštalovaných prvkov osvetlenia, Počet zakúpených kusov vybavenia ihriska, Počet obyvateľov využívajúcich zrekonštruované športové ihrisko
Zmluvné podmienky	Budú doplnené po podpise zmluvy ako výsledku verejného obstarávania
Riziká	Absencia vhodnej výzvy, nedostatok finančných zdrojov, nedostatočná pripravenosť žiadateľa, kvalita dodávateľa
Poznámky	–

Realizácia projektu


Fáza/míľnik	Súčinnosť iného odboru alebo subjektu	Termín (mesiac/rok)
Príprava projektovej dokumentácie	Externá projektová kancelária	07/2015
Vydanie stavebného povolenia	Stavebný úrad	08/2015
Spracovanie a registrácia žiadosti o NFP, zhromaždenie príloh	Externá konzultačná spoločnosť v spolupráci s internými zamestnancami OÚ	09/2015
Realizácia projektu	Externý dodávateľ	10/2015 – 02/2020
Kolaudácia	Stavebný úrad	03/2020

Financovanie projektu


Druh výdavku	Termín (rok)	Náklady spolu (eur)	z toho verejné zdroje				z toho súkromné zdroje
			EU	SR	VÚC	Obec	
Spracovanie projektovej dokumentácie	2017	500	0	250	0	250	0
Realizácia projektu	2017-2020	14 000	0	10 000	0	4 000	0
Spolu		14 500	0	10 250	0	4 250	0

Základné údaje o projektovom zámere č. 12


Názov projektu	Rozšírenie priestorov a možností pre voľnočasové aktivity obyvateľov v obci
Garant	Obec Lakšárska Nová Ves
Kontaktná osoba garanta	Darina Černá, Jozef Jablonický, Ing. Roman Velický
Partneri garanta (spolupráca s ...)	
Začatie a ukončenie projektu (od do)	august 2015 – apríl 2018
Stav projektu pred realizáciou	Nedostatok priestorov a možností pre voľnočasové aktivity obyvateľov v obci
Cieľ projektu	Rozšírenie priestorov a možností pre



	voľnočasové aktivity obyvateľov						
Výstupy	Podpora voľnočasových aktivít obyvateľov						
Užívatelia	Obyvatelia obce Návštevníci obce						
Indikátory monitoringu	Plocha vybudovaných priestorov pre voľnočasové aktivity obyvateľov, Počet obyvateľov využívajúcich zrekonštruované športové ihrisko						
Zmluvné podmienky	Budú doplnené po podpise zmluvy ako výsledku verejného obstarávania						
Riziká	Absencia vhodnej výzvy, nedostatok finančných zdrojov, nedostatočná pripravenosť žiadateľa, kvalita dodávateľa						
Poznámky	–						
Realizácia projektu							
Fáza/míľnik	Súčinnosť iného odboru alebo subjektu			Termín (mesiac/rok)			
Príprava projektovej dokumentácie	Externá projektová kancelária			08/2015			
Vydanie stavebného povolenia	Stavebný úrad			09/2015			
Spracovanie a registrácia žiadosti o NFP, zhromaždenie príloh	Externá konzultačná spoločnosť v spolupráci s internými zamestnancami OÚ			10/2015			
Realizácia projektu	Externý dodávateľ			11/2015 – 03/2018			
Kolaudácia	Stavebný úrad			04/2018			
Financovanie projektu							
Druh výdavku	Termín (rok)	Náklady spolu (eur)	z toho verejné zdroje				z toho súkromné zdroje
			EU	SR	VÚC	Obec	
Spracovanie projektovej dokumentácie	2015	800	680	80	0	40	0
Realizácia projektu	2015-2018	38 000	15 000	12 000	0	11 000	0
Spolu		38 800	15 680	12 080	0	11 040	0
Základné údaje o projektovom zámere č. 13							
Názov projektu	Vybudovanie kanalizačnej siete a ČOV						
Garant	Obec Lakšárska Nová Ves						
Kontaktná osoba garanta	Marian Grajza, Lucia Sojáková, Mgr. Róbert Winkler						
Partneri garanta (spolupráca s ...)							
Začatie a ukončenie projektu (od do)	január 2016 – máj 2020						
Stav projektu pred realizáciou	Absencia kanalizačnej siete a ČOV v obci						
Cieľ projektu	Vybudovanie kanalizačnej siete a ČOV						
Výstupy	Príspevnie k budovaniu komplexnej technickej infraštruktúry v obci						
Užívatelia	Obyvatelia obce Návštevníci obce						
Indikátory monitoringu	Dĺžka vybudovanej kanalizačnej siete, Počet ekvivalentných obyvateľov napojených na						




			vybudovanú kanalizačnú sieť				
Zmluvné podmienky			Budú doplnené po podpise zmluvy ako výsledku verejného obstarávania				
Riziká			Absencia vhodnej výzvy, nedostatok finančných zdrojov, nedostatočná pripravenosť žiadateľa, kvalita dodávateľa				
Poznámky			–				
Realizácia projektu							
Fáza/míľnik		Súčinnosť iného odboru alebo subjektu			Termín (mesiac/rok)		
Dopracovanie projektovej dokumentácie		Externá projektová kancelária			01/2016		
Vydanie stavebného povolenia		Stavebný úrad			02/2016		
Spracovanie a registrácia žiadosti o NFP, zhromaždenie príloh		Externá konzultačná spoločnosť v spolupráci s internými zamestnancami OÚ			03/2016		
Realizácia projektu		Externý dodávateľ			04/2016 – 04/2020		
Kolaudácia		Stavebný úrad			05/2020		
Financovanie projektu							
Druh výdavku		Termín (rok)	Náklady spolu (eur)	z toho verejné zdroje			z toho súkromné zdroje
				EU	SR	VÚC	Obec
Dopracovanie projektovej dokumentácie		2016	5 000	4 250	500	0	250
Realizácia projektu		2016-2020	2 000 000	1 700 000	200 000	0	100 000
Spolu			2 005 000	1 704 250	200 500	0	100 250
Základné údaje o projektovom zámere č. 14							
Názov projektu				Dobudovanie vodovodnej siete v m. č. Mikulášov			
Garant				Obec Lakšárska Nová Ves			
Kontaktná osoba garanta				Marian Grajza, Lucia Sojáková, Mgr. Róbert Winkler			
Partneri garanta (spolupráca s ...)							
Začatie a ukončenie projektu (od do)				február 2017 – apríl 2020			
Stav projektu pred realizáciou				Nedobudovaná vodovodná sieť v m. č. Mikulášov			
Cieľ projektu				Dobudovanie vodovodnej siete v m. č.			
Výstupy				Príspevanie k budovaniu komplexnej technickej infraštruktúry v obci			
Užívatelia				Obyvatelia obce Návštevníci obce			
Indikátory monitoringu				Dĺžka novovybudovanej vodovodnej siete, Počet ekvivalentných obyvateľov napojených na novovybudovanú vodovodnú sieť			
Zmluvné podmienky				Budú doplnené po podpise zmluvy ako výsledku verejného obstarávania			
Riziká				Absencia vhodnej výzvy, nedostatok finančných zdrojov, nedostatočná pripravenosť žiadateľa, kvalita dodávateľa			
Poznámky				–			




Realizácia projektu							
Fáza/míľnik		Súčinnosť iného odboru alebo subjektu			Termín (mesiac/rok)		
Dopracovanie projektovej dokumentácie		Externá projektová kancelária			02/2017		
Vydanie stavebného povolenia		Stavebný úrad			03/2017		
Spracovanie a registrácia žiadosti o NFP, zhromaždenie príloh		Externá konzultačná spoločnosť v spolupráci s internými zamestnancami OÚ			04/2016		
Realizácia projektu		Externý dodávateľ			05/2017 – 03/2020		
Kolaudácia		Stavebný úrad			04/2020		
Financovanie projektu							
Druh výdavku	Termín (rok)	Náklady spolu (eur)	z toho verejné zdroje				z toho súkromné zdroje
			EU	SR	VÚC	Obec	
Dopracovanie projektovej dokumentácie	2016	1 000	0	600	0	400	0
Realizácia projektu	2016-2020	40 000	0	36 000	0	4 000	0
Spolu		41 000	0	36 600	0	4 400	0
Základné údaje o projektovom zámere č. 15							
Názov projektu			Rekonštrukcia a dobudovanie siete dažďovej kanalizácie v obci				
Garant			Obec Lakšárska Nová Ves				
Kontaktná osoba garanta			Marian Grajza, Lucia Sojáková, Mgr. Róbert Winkler				
Partneri garanta (spolupráca s ...)							
Začatie a ukončenie projektu (od do)			máj 2016 – september 2020				
Stav projektu pred realizáciou			Nedostatočný technický stav a nedobudovaná sieť dažďovej kanalizácie v obci				
Cieľ projektu			Rekonštrukcia a dobudovanie siete dažďovej kanalizácie				
Výstupy			Príspevanie k budovaniu komplexnej technickej infraštruktúry v obci				
Užívatelia			Obyvatelia obce Návštevníci obce				
Indikátory monitoringu			Dĺžka rekonštruovanej siete dažďovej kanalizácie, Dĺžka novovybudovanej siete dažďovej kanalizácie, Počet ekvivalentných obyvateľov napojených na rekonštruovanú a dobudovanú sieť dažďovej kanalizácie				
Zmluvné podmienky			Budú doplnené po podpise zmluvy ako výsledku verejného obstarávania				
Riziká			Absencia vhodnej výzvy, nedostatok finančných zdrojov, nedostatočná pripravenosť žiadateľa, kvalita dodávateľa				
Poznámky			–				
Realizácia projektu							
Fáza/míľnik		Súčinnosť iného odboru alebo subjektu			Termín (mesiac/rok)		




Dopracovanie projektovej dokumentácie		Externá projektová kancelária		05/2016			
Vydanie stavebného povolenia		Stavebný úrad		06/2016			
Spracovanie a registrácia žiadosti o NFP, zhromaždenie príloh		Externá konzultačná spoločnosť v spolupráci s internými zamestnancami OÚ		07/2016			
Realizácia projektu		Externý dodávateľ		08/2016 – 08/2020			
Kolaudácia		Stavebný úrad		09/2020			
Financovanie projektu							
Druh výdavku	Termín (rok)	Náklady spolu (eur)	z toho verejné zdroje				z toho súkromné zdroje
			EU	SR	VÚC	Obec	
Dopracovanie projektovej dokumentácie	2016	1 500	1 275	150	0	75	0
Realizácia projektu	2016-2020	30 000	25 500	3 000	0	1 500	0
Spolu		31 500	26 775	3 150	0	1 575	0
Základné údaje o projektovom zámere č. 16							
Názov projektu			Zabezpečenie zlepšenia technologického vybavenia zberného dvora - nákup potrebných technológií (odštiepkovač a zberné vozidlo)				
Garant			Obec Lakšárska Nová Ves				
Kontaktná osoba garanta			Marian Grajza, Lucia Sojáková, Mgr. Róbert Winkler				
Partneri garanta (spolupráca s ...)							
Začatie a ukončenie projektu (od do)			jún 2016 – august 2019				
Stav projektu pred realizáciou			Nedostatočné technologické vybavenie zberného dvora				
Cieľ projektu			Zabezpečenie zlepšenia technologického vybavenia zberného dvora - nákup potrebných technológií (odštiepkovač a zberné vozidlo)				
Výstupy			Príspevanie k budovaniu komplexného odpadového hospodárstva v obci				
Užívatelia			Obyvatelia obce				
Indikátory monitoringu			Počet nových technologických zariadení, Počet pracovníkov využívajúcich nové technologické zariadenia				
Zmluvné podmienky			Budú doplnené po podpise zmluvy ako výsledku verejného obstarávania				
Riziká			Absencia vhodnej výzvy, nedostatok finančných zdrojov, nedostatočná pripravenosť žiadateľa, kvalita dodávateľa				
Poznámky			–				
Realizácia projektu							
Fáza/míľnik		Súčinnosť iného odboru alebo subjektu			Termín (mesiac/rok)		
Dopracovanie projektovej dokumentácie		Externá projektová kancelária			06/2016		
Vydanie stavebného povolenia		Stavebný úrad			07/2016		
Spracovanie a registrácia		Externá konzultačná spoločnosť			08/2016		



žiadosti o NFP, zhromaždenie príloh		v spolupráci s internými zamestnancami OÚ					
Realizácia projektu		Externý dodávateľ		09/2016 – 07/2019			
Kolaudácia		Stavebný úrad		08/2019			
Financovanie projektu							
Druh výdavku	Termín (rok)	Náklady spolu (eur)	z toho verejné zdroje				z toho súkromné zdroje
			EU	SR	VÚC	Obec	
Dopracovanie projektovej dokumentácie	2016	1 500	1 275	150	0	75	0
Realizácia projektu	2016-2019	50 000	42 500	5 000	0	2 500	0
Spolu		51 500	43 775	5 150	0	2 575	0
Základné údaje o projektovom zámere č. 17							
Názov projektu			Nákup nových technológií na separovaný zber odpadov				
Garant			Obec Lakšárska Nová Ves				
Kontaktná osoba garanta			Marian Grajza, Lucia Sojáková, Mgr. Róbert Winkler				
Partneri garanta (spolupráca s ...)							
Začatie a ukončenie projektu (od do)			január 2017 – september 2019				
Stav projektu pred realizáciou			Nedostatočné technologické vybavenie potrebné na separovaný zber odpadov v obci				
Cieľ projektu			Nákup nových technológií na separovaný zber odpadov				
Výstupy			Príspevok k budovaniu komplexného odpadového hospodárstva v obci				
Užívatelia			Obyvatelia obce				
Indikátory monitoringu			Počet nových technologických zariadení, Počet pracovníkov využívajúcich nové technologické zariadenia				
Zmluvné podmienky			Budú doplnené po podpise zmluvy ako výsledku verejného obstarávania				
Riziká			Absencia vhodnej výzvy, nedostatok finančných zdrojov, nedostatočná pripravenosť žiadateľa, kvalita dodávateľa				
Poznámky			–				
Realizácia projektu							
Fáza/míľnik		Súčinnosť iného odboru alebo subjektu			Termín (mesiac/rok)		
Dopracovanie projektovej dokumentácie		Externá projektová kancelária			01/2017		
Vydanie stavebného povolenia		Stavebný úrad			02/2017		
Spracovanie a registrácia žiadosti o NFP, zhromaždenie príloh		Externá konzultačná spoločnosť v spolupráci s internými zamestnancami OÚ			03/2017		
Realizácia projektu		Externý dodávateľ			04/2017 – 08/2019		
Kolaudácia		Stavebný úrad			09/2019		
Financovanie projektu							



Druh výdavku	Termín (rok)	Náklady spolu (eur)	z toho verejné zdroje				z toho súkromné zdroje
			EU	SR	VÚC	Obec	
Dopracovanie projektovej dokumentácie	2016						
Realizácia projektu	2016- 2019	10 000	8 500	1 000	0	500	0
Spolu							




ČASŤ D – REALIZAČNÁ ČASŤ

Realizačná časť bližšie vysvetľuje ako realizáciu aktivít – popis postupov ich inštitucionálneho a organizačného zabezpečenia, tak aj hodnotenie a monitorovanie činností počas ich priebehu, vecný a časový harmonogram realizácie programu rozvoja mestskej časti formou akčných plánov. Záznamy z monitorovania budú priebežne dopĺňané počas obdobia realizácie aktivít.


Tab. č. R1 Komunikačný plán pre fázu realizácie PHRSR

P. č.	Časový rámec	Miesto konania	Cieľová skupina	Forma	Téma, ciele	Vstupné údaje	Výstupy
1.	06/2015	OÚ	Poslanci	Seminár	Projektové zámery na rok 2015	Základné údaje o projektových zámeroch	Návrh časového, inštitucionálneho a finančného zabezpečenia projektových zámerov na rok 2015
2.	06/2015	OÚ	Občania	Verejné prerokovanie	Projektové zámery na rok 2015	Návrh časového, inštitucionálneho a finančného zabezpečenia projektových zámerov na rok 2015	Pripomienky a návrhy občanov
3.	09/2015	OÚ	Poslanci	Seminár	Projektové zámery na rok 2016	Základné údaje o projektových zámeroch	Návrh časového, inštitucionálneho a finančného zabezpečenia projektových zámerov na rok 2016
4.	10/2015	OÚ	Občania	Verejné prerokovanie	Projektové zámery na rok 2016	Návrh časového, inštitucionálneho a finančného zabezpečenia projektových zámerov na rok 2016	Pripomienky a návrhy občanov
5.	11/2015	OÚ	Poslanci	Seminár	Prepojenie PHRSR a programového rozpočtovania	Metodika programového rozpočtovania, výsledky hospodárenia obce za rok 2015	Návrh štruktúry programového rozpočtu na rok 2016

6.	12/2015	OÚ	Občania	Verejné prerokovanie	Rozpočet obce na rok 2016	Návrh rozpočtu obce na rok 2016	Pripomienky a návrhy občanov, ponuka pre súkromných investorov
7.	09/2016	OÚ	Poslanci	Seminár	Projektové zámery na rok 2017	Základné údaje o projektových zámeroch	Návrh časového, inštitucionálneho a finančného zabezpečenia projektových zámerov na rok 2017
8.	10/2016	OÚ	Občania	Verejné prerokovanie	Projektové zámery na rok 2017	Návrh časového, inštitucionálneho a finančného zabezpečenia projektových zámerov na rok 2017	Pripomienky a návrhy občanov
9.	11/2016	OÚ	Poslanci	Seminár	Prepojenie PHRSR a programového rozpočtovania	Metodika programového rozpočtovania, výsledky hospodárenia obce za rok 2016	Návrh štruktúry programového rozpočtu na rok 2017
10.	12/2016	OÚ	Občania	Verejné prerokovanie	Rozpočet obce na rok 2017	Návrh rozpočtu obce na rok 2017	Pripomienky a návrhy občanov, ponuka pre súkromných investorov
11.	09/2017	OÚ	Poslanci	Seminár	Projektové zámery na rok 2018	Základné údaje o projektových zámeroch	Návrh časového, inštitucionálneho a finančného zabezpečenia projektových zámerov na rok 2018
12.	10/2017	OÚ	Občania	Verejné prerokovanie	Projektové zámery na rok 2018	Návrh časového, inštitucionálneho a finančného zabezpečenia projektových zámerov na rok 2018	Pripomienky a návrhy občanov
13.	11/2017	OÚ	Poslanci	Seminár	Prepojenie PHRSR a programového rozpočtovania	Metodika programového rozpočtovania, výsledky hospodárenia	Návrh štruktúry programového rozpočtu na rok 2018



					nia	obce za rok 2017	
14.	12/2017	OÚ	Občania	Verejné prerokovanie	Rozpočet obce na rok 2018	Návrh rozpočtu obce na rok 2018	Pripomienky a návrhy občanov, ponuka pre súkromných investorov
15.	09/2018	OÚ	Poslanci	Seminár	Projektové zámery na rok 2019	Základné údaje o projektových zámeroch	Návrh časového, inštitucionálneho a finančného zabezpečenia projektových zámerov na rok 2019
16.	10/2018	OÚ	Občania	Verejné prerokovanie	Projektové zámery na rok 2019	Návrh časového, inštitucionálneho a finančného zabezpečenia projektových zámerov na rok 2019	Pripomienky a návrhy občanov
17.	11/2018	OÚ	Poslanci	Seminár	Prepojenie PHRSR a programového rozpočtovania	Metodika programového rozpočtovania, výsledky hospodárenia obce za rok 2018	Návrh štruktúry programového rozpočtu na rok 2019
18.	12/2018	OÚ	Občania	Verejné prerokovanie	Rozpočet obce na rok 2019	Návrh rozpočtu obce na rok 2019	Pripomienky a návrhy občanov, ponuka pre súkromných investorov
19.	09/2019	OÚ	Poslanci	Seminár	Projektové zámery na rok 2020	Základné údaje o projektových zámeroch	Návrh časového, inštitucionálneho a finančného zabezpečenia projektových zámerov na rok 2020
20.	10/2019	OÚ	Občania	Verejné prerokovanie	Projektové zámery na rok 2020	Návrh časového, inštitucionálneho a finančného zabezpečenia projektových zámerov na rok 2020	Pripomienky a návrhy občanov
21.	11/2019	OÚ	Poslanci	Seminár	Prepojenie PHRSR a programového	Metodika programového rozpočtovania,	Návrh štruktúry programového rozpočtu na rok



					vého rozpočto- vania	výsledky hospodárenia obce za rok 2019	2020
22.	12/2019	OÚ	Občania	verejné preroko- vanie	Rozpočet obce na rok 2020	Návrh rozpočtu obce na rok 2020	Pripomienky a návrhy občanov, ponuka pre súkromných investorov

Tab. č. R2 Kritéria hodnotenia PHRSR (bude doplnené)

P. č.	Skupina kritérií Kritérium	Váha Body	kritéria/ Rozsah bodového hodnotenia	Poznámka
1.	Obsah dokumentu		0-4	
2.	Väzby dokumentu na iné strategické dokumenty na miestnej, regionálnej a národnej úrovni		0-4	
3.	Súlad navrhovanej stratégie s potenciálom územia/zdrojmi		0-4	
4.	Postupy hodnotenia a monitorovania		0-4	
5.	Zrozumiteľnosť dokumentu		0-4	
	Spolu			

Formulár č. R 3 - Záznam z monitorovania (formuláre R 3, R 4 a R 6 budú doplnené)


Monitorovanie a hodnotenie

Správa o plnení akčného plánu Lakšárskej Novej Vsi k _____ bola spracovaná v zmysle Programu hospodárskeho rozvoja a sociálneho rozvoja Lakšárskej Novej Vsi na obdobie rokov 2015-2020, časť C – Programová časť. Cieľom monitoringu Akčného plánu obce je zostaviť komplexnú informáciu o tom, ako sa plnia opatrenia navrhnuté v PHRSR Lakšárskej Novej Vsi počas celého obdobia platnosti dokumentu v rokoch 2015-2020. Tieto údaje sú k dispozícii pre samosprávu a širokú verejnosť.

Akčný plán Lakšárskej Novej Vsi je zoradený podľa priorít, oblastí a opatrení. Ku každému opatreniu je priradený garant – odborný útvar obecného úradu, resp. externý odborník, ktoré úlohou je zabezpečiť realizáciu navrhnutých aktivít a monitorovať ich plnenie. Odpočet aktivít v akčnom pláne je spracovaný z pohľadu Lakšárskej Novej Vsi, v niektorých prípadoch je ako realizátor danej aktivity uvedený iný subjekt (investor, prevádzkovateľ, partnerská inštitúcia a pod.) V akčnom pláne sú vymenované aktivity bežného, kapitálového a podporného charakteru v časovom slede, resp. súbežne. Ide o aktivity, ktoré je potrebné realizovať v ďalšom období. Akčný plán je spracovaný na základe údajov v schválenom rozpočte obce, schválených strategických dokumentoch obce a údajov odborných útvarov obecného úradu Lakšárskej Novej Vsi.

Aktuálna verzia akčného plánu sa nachádza na webovej stránke Lakšárskej Novej Vsi <http://www.laksarskanovaves.sk/>.

Pripomienky k akčnému plánu obce je možné zaslať e-mailom na adresu laksar@stonline.sk.
Ďalší monitoring akčného plánu sa uskutoční ku dňu _____.




Tab. č. R 5 - Plán hodnotenia a monitorovania

Plán priebežných hodnotení PHRSR na programové obdobie 2015 - 2020		
Typ hodnotenia	Vykonat' prvýkrát	Dôvod vykonania/ periodicita
Strategické hodnotenie	najskôr v roku 2016	podľa rozhodnutia obce/koordinátora PHRSR a vzniknutej spoločenskej potreby
Operatívne hodnotenie		
Tematické hodnotenie časti PHRSR	v roku 2015	téma hodnotenia identifikovaná ako riziková časť vo výročnej monitorovacej správe za predchádzajúci kalendárny rok
Ad hoc mimoriadne hodnotenie		pri značnom odklone od stanovených cieľov a doľahnutých hodnôt ukazovateľov
		pri návrhu na revíziu PHRSR
Ad hoc hodnotenie celého PHRSR alebo jeho časti		na základe rozhodnutia starostu, kontrolného orgánu obce, podnetu poslancov; na základe protokolu NKÚ SR, správy auditu ...

Formulár č. R 6 – Akčný plán


Akčný plán pre Hospodársku oblasť v obci Lakšárska Nová Ves			
Priorita A) – Vytvorenie komplexnej dopravnej infraštruktúry v obci a dobudovanie technickej infraštruktúry			
Opatrenie, aktivita	Termín (rok)	Zodpovedný	Financovanie
Opatrenie 1.1 Rekonštrukcia miestnych ciest a chodníkov a dobudovanie chýbajúcich chodníkov pozdĺž ciest			
Aktivita 1.1.1 Rekonštrukcia komunikácií 3. a 4. triedy, dobudovanie chýbajúcich chodníkov pre peších pozdĺž ciest	január 2016 – september 2020	Obec Lakšárska Nová Ves	280 000
Opatrenie 1.2 Dobudovanie verejného osvetlenia mimo centra obce			
Aktivita 1.2.1. Nákup a inštalácia nového osvetlenia na predmetných uliciach v obci	jún 2015 - august 2017	Obec Lakšárska Nová Ves	161 500
Priorita B) – Podpora rozvoja cestovného ruchu na regionálnej úrovni a ochrana pamiatok v obci			
Opatrenie 1.3 Pravidelná údržba turistických informačných tabúl' a značenia náučného chodníka			
Aktivita 1.3.1 Pravidelná údržba turistických informačných tabúl' a značenia náučného chodníka Lakšárska Nová Ves – Tomky	júl 2015 – november 2020	Obec Lakšárska Nová Ves	1 500
Opatrenie 1.4 Organizovanie cezhraničných podujatí			
Aktivita 1.4.1 Pravidelné organizovanie cezhraničných podujatí s rakúskymi a českými obcami	júl 2015 – december 2020	Obec Lakšárska Nová Ves	1 500
Opatrenie 1.5 Údržba pamiatok v obci			
Aktivita 1.5.1 Pravidelná údržba pamiatok (pomníkov, sôch a križov) v obci	júl 2015 – december 2020	Obec Lakšárska Nová Ves	500



Priorita C) – Zvýšenie efektívnosti a kvality fungovania miestnej správy			
Opatrenie 1.6 Zvýšenie technického vybavenia obecného úradu v oblasti IKT			
Aktivita 1.6.1 Nákup a inštalácia moderných IKT technológií, nákup potrebných softvérov	február 2016 – február 2017	Obec Lakšárska Nová Ves	4 000

Akčný plán pre Sociálnu oblasť v obci Lakšárska Nová Ves			
Priorita D) – Podpora sociálnej starostlivosti o obyvateľov v obci			
Opatrenie, aktivita	Termín (rok)	Zodpovedný	Financovanie
Opatrenie 2.1 Vybudovanie budovy a zriadenie zariadenia sociálnej starostlivosti			
Aktivita 2.1.1 Vybudovanie budovy a zriadenie zariadenia sociálnej starostlivosti	?	Obec Lakšárska Nová Ves	?
Priorita E) – Zlepšenie kvality a kapacity predškolských a školských zariadení			
Opatrenie 2.2 Rekonštrukcia budovy materskej školy			
Aktivita 2.2.1 Rekonštrukcia budovy materskej školy – odstránenie havarijného stavu vodovodu a zateplenie pavilónov	jún 2015 – máj 2017	Obec Lakšárska Nová Ves	82 000
Priorita F) – Podpora voľnočasových aktivít obyvateľov			
Opatrenie 2.3 Rekonštrukcia kultúrneho domu v obci			
Aktivita 2.3.1 Doplnenie vybavenia kultúrneho domu a revitalizácia jeho nádvorja	jún 2016 – máj 2018	Obec Lakšárska Nová Ves	35 500
Opatrenie 2.4 Rekonštrukcia kultúrneho domu v m. č. Mikulášov			
Aktivita 2.4.1 Rekonštrukcia strechy a doplnenie výbavy kultúrneho domu v m. č. Mikulášov	apríl 2017 – marec 2020	Obec Lakšárska Nová Ves	18 500
Opatrenie 2.5 Rekonštrukcia a doplnenie výbavy športového ihriska v obci			
Aktivita 2.5.1 Osvetlenie športového ihriska, rekonštrukcia prevádzkovej stavby, dobudovanie pomocných prevádzkových stavieb a doplnenie výbavy	júl 2015 – marec 2020	Obec Lakšárska Nová Ves	14 500
Opatrenie 2.6 Rozšírenie priestorov a možností pre voľnočasové aktivity obyvateľov			
Aktivita 2.6.1 Rozšírenie priestorov a možností pre voľnočasové aktivity obyvateľov v obci	august 2015 – apríl 2018	Obec Lakšárska Nová Ves	38 800

Akčný plán pre Environmentálnu oblasť v obci Lakšárska Nová Ves			
Priorita G) – Dobudovanie technickej infraštruktúry v obci			
Opatrenie, aktivita	Termín (rok)	Zodpovedný	Financovanie
Opatrenie 3.1 Vybudovanie kanalizačnej siete a ČOV			
Aktivita 3.1.1 Vybudovanie kanalizačnej siete a ČOV	január 2016 – máj 2020	Obec Lakšárska Nová Ves	2 005 000



Opatrenie 3.2 Dobudovanie vodovodnej siete v m. č. Mikulášov			
Aktivita 3.2.1 Dobudovanie vodovodnej siete v m. č. Mikulášov	február 2017 – apríl 2020	Obec Lakšárska Nová Ves	41 000
Opatrenie 3.3 Rekonštrukcia a dobudovanie siete dažďovej kanalizácie			
Aktivita 3.3.1 Rekonštrukcia a dobudovanie siete dažďovej kanalizácie v obci	máj 2016 – september 2020	Obec Lakšárska Nová Ves	31 500
Priorita G) – Zvýšenie kvality a efektívnosti odpadového hospodárstva v obci			
Opatrenie 3.4 Zabezpečenie zlepšenia technologického vybavenia zberného dvora odpadov			
Aktivita 3.4.1 Zabezpečenie zlepšenia technologického vybavenia zberného dvora - nákup potrebných technológií (odštiepkovač a zberné vozidlo)	jún 2016 – august 2019	Obec Lakšárska Nová Ves	51 500
Opatrenie 3.5 Zabezpečenie zlepšenia technologického vybavenia na separovaný zber odpadov			
Aktivita 3.5.1 Nákup nových technológií na separovaný zber odpadov	január 2017 – september 2019	Obec Lakšárska Nová Ves	10 000

Zápis o prerokovaní strategického dokumentu v komisiách samosprávy

Názov dokumentu:

Termín pripomienkovania:

Pripomienka č. 1

Text pripomienky:

Pripomienka sa týka časti dokumentu:

Zaslal: *názov komisie a dátum zasadnutia*

Zdôvodnenie komisie:


Vyjadrenie odborného útvaru: *pripomienku akceptujeme/neakceptujeme*

Zdôvodnenie odborného útvaru:

...

Počet pripomienok: celkový počet: akceptované:

Zápis spracoval: *meno, funkcia, dňa, podpis*



ČASŤ E – FINANČNÁ ČASŤ


ČASŤ E I. – INDIKATÍVNY FINANČNÝ PLÁN PHRSR

Formulár č. F 3 - Model viaczdrojového financovania – intervenčná matica

Viaczdrojové financovanie							
Prioritná oblasť	Celkové náklady	Verejné zdroje					Súkromné zdroje
		EU	Stát	VUC	Obec	Spolu	
Hospodárska oblasť							
Opatrenie 1.1	280 000	238 000	28 000	0	14 000	280 000	0
Opatrenie 1.2	161 500	137 275	16 150	0	8 075	161 500	0
Opatrenie 1.3	1 500	0	1 000	0	500	1 500	0
Opatrenie 1.4	1 500	0	1 000	0	500	1 500	0
Opatrenie 1.5	500	0	0	0	500	500	0
Opatrenie 1.6	4 000	0	3 000	0	1 000	4 000	0
Sociálna oblasť							
Opatrenie 2.1							
Opatrenie 2.2	82 000	69 700	8 200	0	4 100	82 000	0
Opatrenie 2.3	35 500	25 925	3 050	0	6 525	35 500	0
Opatrenie 2.4	18 500	13 425	1 550	0	5 775	20 750	0
Opatrenie 2.5	14 500	0	10 250	0	4 250	14 500	0
Opatrenie 2.6	38 800	15 680	12 080	0	11 040	38 800	0
Environmentálna oblasť							
Opatrenie 3.1	2 005 000	1 704 250	200 500	0	100 250	2 005 000	0
Opatrenie 3.2	41 000	0	36 600	0	4 400	41 000	0
Opatrenie 3.3	31 500	26 775	3 150	0	1 575	31 500	0
Opatrenie 3.4	51 500	43 775	5 150	0	2 575	51 500	0
Opatrenie 3.5	10 000	8 500	1 000	0	500	10 000	0
Spolu	2 638 800	2 204 255	281 780	0	155 015	2 641 050	0

Formulár č. F 5 – Indikatívny rozpočet – sumarizácia


	Rok						
	2015	2016	2017	2018	2019	2020	Spolu
I. Hospodárska politika – oblasť	54 418	112 416	112 416	56 583	56 583	56 583	448 999
II. Sociálna politika – oblasť	39 450	51 282	55 907	28 575	7 041	7 042	189 297
III. Environmentálna politika – oblasť	0	420 175	433 759	433 758	433 758	4 17 550	2 139 000



ČASŤ E II. – FINANČNÁ ČASŤ

Obec Lakšárska Nová Ves plánuje na svoje aktivity využiť vlastný rozpočet v súčinnosti s možnosťami využitia finančných zdrojov zo štrukturálnych a kohézneho fondu Európskej únie a zo štátnych fondov. V programovom období 2014 až 2020 môže na svoje projekty čerpať z nižšie uvedených operačných programov. (Pri jednotlivých operačných programoch uvádzame tie prioritné osi a v rámci nich tie investičné priority, pri ktorých je Lakšárska Nová Ves oprávnená žiadať o poskytnutie nenávratného finančného príspevku; podčiarknuté sú tie investičné priority, ktoré sa priamo týkajú opatrení a aktivít plánovaných v tomto strategickom dokumente):

- **OPERAČNÝ PROGRAM INEGROVANÁ INFRAŠTRUKTÚRA (OP II)**
 - **PRIORITNÁ OS 7: INFORMAČNÁ SPOLOČNOSŤ**
 - Investičná priorita 2a) (Rozšírenie širokopásmového pripojenia a zavádzanie vysokorychlostných sietí a podpora zavádzania nastupujúcich technológií a sietí pre digitálne hospodárstvo)
 - Špecifický cieľ 7.1: Zvýšenie pokrytia širokopásmovým internetom/NGN
 - Investičná priorita 2b) (Vývoj produktov a služieb IKT, elektronického obchodu a posilnenia dopytu po IKT)
 - Špecifický cieľ 7.2 Zvýšenie inovačnej kapacity najmä malých a stredných podnikateľov v digitálnej ekonomike
 - INVESTIČNÁ PRIORITA 2c) (Posilnenie aplikácií IKT v rámci elektronickej štátnej správy, elektronického vzdelávania, elektronickej inklúzie, elektronickej kultúry a elektronického zdravotníctva)
 - Špecifický cieľ 7.3: Zvýšenie kvality, štandardu a dostupnosti eGovernment služieb pre podnikateľov
 - Špecifický cieľ 7.4: Zvýšenie kvality, štandardu a dostupnosti eGovernment služieb pre občanov
 - Špecifický cieľ 7.5: Zlepšenie celkovej dostupnosti dát verejnej správy vo forme otvorených dát
 - Špecifický cieľ 7.6: Zlepšenie digitálnych zručností a inklúzie znevýhodnených jednotlivcov do digitálneho trhu
 - Špecifický cieľ 7.7: Umožnenie modernizácie a racionalizácie verejnej správy IKT prostriedkami
 - Špecifický cieľ 7.8: Racionalizácia prevádzky informačných systémov pomocou eGovernment cloudu
 - Špecifický cieľ 7.9: Zvýšenie kybernetickej bezpečnosti v spoločnosti
- **OPERAČNÝ PROGRAM ĽUDSKÉ ZDROJE (OP IZ)** (financovaný z Európskeho sociálneho fondu – ESF)
 - **Prioritná os 1 Vzdelávanie**
 - Investičná priorita 1.1 (Zvyšovanie významu trhu práce v oblasti systémov vzdelávania a odbornej prípravy, uľahčovanie prechodu od vzdelávania



k zamestnanosti a zlepšovanie systémov odborného vzdelávania a prípravy a ich kvality, a to aj prostredníctvom mechanizmov na predvídanie zručností, úpravy učebných plánov a vytvárania a rozvoja systémov vzdelávania na pracovisku vrátane systémov duálneho vzdelávania a odborného vzdelávania.)

- Špecifický cieľ 1.1.1: *Zvýšiť kvalitu vzdelávania na ZŠ a SŠ reflektujúc potreby trhu práce s dôrazom na podporu odborného vzdelávania a prípravy.*

- Investičná priorita 1.3 (Zlepšenie rovnakého prístupu k celoživotnému vzdelávaniu pre všetky vekové skupiny v rámci formálneho, neformálneho a bežného vzdelávania, zvyšovanie vedomostí, zručností a spôsobilostí pracovnej sily a podpora flexibilných spôsobov vzdelávania prostredníctvom usmerňovania pri výbere povolania a potvrdzovania nadobudnutých kompetencií.)

- Špecifický cieľ 1.3.1: *Zvýšiť kvalitu a efektívnosť celoživotného vzdelávania s dôrazom na rozvoj kľúčových kompetencií, prehĺbovanie a zvyšovanie kvalifikácie*
- Špecifický cieľ 1.3.2: *Zlepšiť profesijné kompetencie pedagogických a odborných zamestnancov na všetkých stupňoch škôl vrátane prípravy na povolanie pedagóga*

○ **Prioritná os 2 Zamestnanosť**


- Investičná priorita 2.1 (Prístup uchádzačov o zamestnanie a neaktívnych osôb k zamestnaniu vrátane dlhodobo nezamestnaných a osôb, ktoré sú vzdialené od trhu práce, ako aj miestne iniciatívy v oblasti zamestnávania a podpora mobility pracovnej sily)

- Špecifický cieľ 2.1.1 *Zvýšiť zamestnanosť, zamestnateľnosť a riešiť nezamestnanosť s osobitným dôrazom na dlhodobo nezamestnaných, nízko kvalifikovaných, starších a zdravotne postihnuté osoby*
- Špecifický cieľ 2.1.2 *Zvýšiť zamestnanosť podporou tvorby pracovných miest, mobility pre získanie zamestnania, adaptability zamestnancov a podnikov, podporou udržateľnej samostatnej zárobkovej činnosti, začínajúcich podnikov a poľnohospodárskych a nepoľnohospodárskych aktivít vo vidieckych oblastiach*

- Investičná priorita 2.2 (Trvalo udržateľná integrácia mladých ľudí, najmä tých, ktorí nie sú zamestnaní, ani nie sú v procese vzdelávania alebo odbornej prípravy, na trh práce, vrátane mladých ľudí ohrozených sociálnym vylúčením a mladých ľudí z marginalizovaných komunit, vrátane vykonávania systému záruk pre mladých ľudí)

- Špecifický cieľ 2.2.1 *Zvýšiť zamestnanosť, zamestnateľnosť a účasť mladých ľudí, najmä NEET, na trhu práce*

- Investičná priorita 2.3 (Rovnosť medzi mužmi a ženami vo všetkých oblastiach vrátane v oblasti prístupu k zamestnaniu, kariérnemu postupu,



zosúladenia pracovného a súkromného života a presadzovania rovnakej odmeny za rovnakú prácu.)

- Špecifický cieľ 2.3.1: *Zlepšením podmienok pre zosúladenie pracovného a rodinného života zvýšiť zamestnanosť osôb s rodičovskými povinnosťami, najmä žien*
- Špecifický cieľ 2.3.2: *Znížiť horizontálnu a vertikálnu rodovú segregáciu na pracovnom trhu a v príprave na povolanie.*

○ **Prioritná os 3 Sociálne začlenenie**

- Investičná priorita 3.1 (Aktívne začlenenie, a to aj s cieľom podporovať rovnaké príležitosti a aktívnu účasť a zlepšenie zamestnateľnosti.)
 - Špecifický cieľ 3.1.1 *Zvýšenie účasti najviac znevýhodnených a ohrozených osôb v spoločnosti.*
 - Špecifický cieľ 3.1.2 *Prevenčia a eliminácia všetkých foriem diskriminácie.*
- Investičná priorita 3.2 (Zlepšenie prístupu k cenovo prístupným, trvalo udržateľným a kvalitným službám vrátane zdravotnej starostlivosti a sociálnych služieb všeobecného záujmu.)
 - Špecifický cieľ 3.2.1 *Prechod z inštitucionálnej na komunitnú starostlivosť.*
 - Špecifický cieľ 3.2.2 *Zlepšenie dostupnosti ku kvalitnej zdravotnej starostlivosti prostredníctvom štandardizácie klinických postupov a postupov pre výkon prevencie.*

• **OP INTEGROVANÝ REGIONÁLNY OPERAČNÝ PROGRAM (OP IROP)**
(financovaný z Európskeho fondu regionálneho rozvoja – EFRR)


○ **Prioritná os 1 Bezpečná a ekologická doprava v regiónoch**

- Investičná priorita 1.1 (Posilnenie regionálnej mobility prepojením sekundárnych a terciárnych uzlov s infraštruktúrou TEN-T vrátane multimodálnych uzlov);
 - Špecifický cieľ 1.1: *Zlepšenie dostupnosti k cestnej infraštruktúre TEN-T a cestám I. triedy;*
- Investičná priorita 1.2 (Vývoj a zlepšovanie ekologicky priaznivých, vrátane nízkohlukových, a nízkouhlíkových dopravných systémov vrátane vnútrozemských vodných ciest a námornej dopravy, prístavov, multimodálnych prepojení a letiskovej infraštruktúry v záujme podpory udržateľnej regionálnej a miestnej mobility);
 - Špecifický cieľ 1.2.1: *Zabezpečenie udržateľnej formy mobility prostredníctvom zvyšovania atraktivity a konkurencieschopnosti verejnej osobnej dopravy*
 - Špecifický cieľ 1.2.2: *Zvýšenie atraktivity a prepravnej kapacity nemotorovej dopravy (predovšetkým cyklistickej dopravy) na celkovom počte prepravených osôb*

○ **Prioritná os 2 Lahší prístup k efektívnym a kvalitnejším verejným službám**




- Investičná priorita 2.1 (Investície do zdravotníckej a sociálnej infraštruktúry, ktoré prispievajú k celoštátnemu, regionálnemu a miestnemu rozvoju, znižujú nerovnosť z hľadiska zdravotného postavenia, podporujú sociálne začleňovanie prostredníctvom lepšieho prístupu k sociálnym, kultúrnym a rekreačným službám a prechod z inštitucionálnych služieb na komunitné);
 - Špecifický cieľ 2.1.1: *Podporiť prechod poskytovania sociálnych služieb a zabezpečenia výkonu opatrení sociálnoprávnej ochrany detí a sociálnej kurately v zariadení z inštitucionálnej formy na komunitnú (poskytovanú na komunitnej úrovni);*
 - Špecifický cieľ 2.1.2: *Modernizovať zdravotnícku infraštruktúru za účelom zlepšenia dostupnosti ku kvalitným službám v integrovanej primárnej zdravotnej starostlivosti*
- Investičná priorita 2.2 (Investovanie do vzdelania, školení a odbornej prípravy, zručností a celoživotného vzdelávania prostredníctvom vývoja vzdelávacej a výcvikovej infraštruktúry);
 - Špecifický cieľ 2.2.1: *Zvýšenie hrubej zaškolenosti detí materských škôl*
 - Špecifický cieľ 2.2.2: *Zlepšenie kľúčových kompetencií žiakov základných škôl*
- **Prioritná os 3 Mobilizácia kreatívneho potenciálu v regiónoch**
 - Investičná priorita 3.1 (Podpora rastu priaznivého pre zamestnanosť, a to rozvíjaním vnútorného potenciálu ako súčasti územnej stratégie pre konkrétne oblasti vrátane konverzie upadajúcich priemyselných regiónov a posilnenia prístupnosti a rozvoja špecifických prírodných a kultúrnych zdrojov)
 - Špecifický cieľ č. 3.1: *Stimulovanie podpory udržateľnej zamestnanosti a tvorby pracovných miest v kultúrnom a kreatívnom sektore prostredníctvom vytvorenia priaznivého prostredia pre rozvoj kreatívneho talentu a netechnologických inovácií*
- **Prioritná os 4 Zlepšenie kvality života v regiónoch s dôrazom na životné prostredie**
 - Investičná priorita 4.1 (Podpora energetickej efektívnosti, inteligentného riadenia energie a využívania energie z obnoviteľných zdrojov vo verejných infraštruktúrach vrátane verejných budov a v sektore bývania)
 - Špecifický cieľ 4.1.1: *Zvýšenie energetickej efektívnosti budov na bývanie*
 - Investičná priorita 4.2: (Investovanie do sektora vodného hospodárstva s cieľom splniť požiadavky environmentálneho acquis Únie a pokryť potreby, ktoré členské štáty špecifikovali v súvislosti s investíciami nad rámec týchto požiadaviek)
 - Špecifický cieľ 4.2.1: *Zvýšenie dostupnosti zdrojov podzemných vôd pre zásobovanie obyvateľstva pitnou vodou*
 - Špecifický cieľ 4.2.2: *Zabezpečenie bezproblémového zásobovania obyvateľstva kvalitnou pitnou vodou a efektívnej likvidácie odpadových vôd bez negatívnych dopadov na životné prostredie*
- **Prioritná os 5 Miestny rozvoj vedený komunitou**



- Investičná priorita 5.1 (Záväzné investície v rámci stratégií miestneho rozvoja vedeného komunitou)
 - Špecifický cieľ 5.1.1: *Zvýšenie kapacít pre miestny rozvoj vedený komunitou*
 - Špecifický cieľ 5.1.2: *Zvýšenie tvorby pracovných miest rozvojom podnikania a inovácií na miestnej úrovni*
 - Špecifický cieľ 5.1.3: *Zlepšenie udržateľných vzťahov medzi vidieckymi rozvojovými centrami a ich zázemím vo verejných službách a vo verejných infraštruktúrach*
- **OP KVALITA ŽIVOTNÉHO PROSTREDIA (OP KŽP)** (financovaný z Kohézneho fondu – KF)
 - **Prioritná os 1 Udržateľné využívanie prírodných zdrojov prostredníctvom rozvoja environmentálnej infraštruktúry**
 - Investičná priorita 1 (Investovanie do sektora odpadového hospodárstva s cieľom splniť požiadavky environmentálneho acquis Únie a pokryť potreby, ktoré členské štáty špecifikovali v súvislosti s investíciami nad rámec uvedených požiadaviek)
 - Špecifický cieľ: *Zabezpečiť nakladanie s odpadmi v súlade s hierarchiou odpadového hospodárstva a za účelom plnenia požiadaviek environmentálneho acquis*
 - Investičná priorita 2 (Investovanie do sektora vodného hospodárstva s cieľom splniť požiadavky environmentálneho acquis Únie a pokryť potreby, ktoré členské štáty špecifikovali v súvislosti s investíciami nad rámec uvedených požiadaviek)
 - Špecifický cieľ 1: *Podporiť zabezpečenie plnenia predvstupových záväzkov SR voči EÚ v oblasti čistenia a odvádzania komunálnych odpadových vôd*
 - Špecifický cieľ 2: *Podpora zabezpečenia dostatočného množstva bezpečnej pitnej vody pre obyvateľstvo SR z verejných vodovodov*
 - Investičná priorita 3 (Ochrana a obnova biodiverzity a pôdy a podpora ekosystémových služieb, a to aj prostredníctvom sústavy Natura 2000 a zelenej infraštruktúry)
 - Špecifický cieľ 1: *Zabezpečiť podmienky pre zachovanie biologickej diverzity a zlepšenie stavu ekosystémov v krajine*
 - Investičná priorita 4 (Priatie opatrení na zlepšenie mestského prostredia, revitalizácie miest, oživenia a dekontaminácie opustených priemyselných areálov (vrátane oblastí, ktoré prechádzajú zmenou), zníženie miery znečistenia ovzdušia a podpory opatrení na zníženie hluku)
 - Špecifický cieľ 1: *Znížiť znečisťovanie ovzdušia a zlepšiť jeho kvalitu*
 - **Prioritná os 2 Adaptácia na nepriaznivé dôsledky zmeny klímy so zameraním na ochranu pred povodňami**
 - Investičná priorita 1 (Podpora investícií na prispôsobovanie sa zmene klímy vrátane ekosystémových prístupov)




- Špecifický cieľ 1: *Zmierniť negatívne dôsledky zmeny klímy realizáciou adaptačných opatrení, najmä preventívnych opatrení na ochranu pred povodňami*
- Špecifický cieľ 2: *Zlepšiť účinnosť sanácie, revitalizácie a zabezpečenia úložísk ťažobného odpadu*
- **Prioritná os 3: Podpora riadenia rizík, riadenia mimoriadnych udalostí a odolnosti proti mimoriadnym udalostiam ovplyvneným zmenou klímy**
 - Investičná priorita 1 (Podpora investícií na riešenie osobitných rizík, zabezpečiť predchádzanie vzniku katastrof a vyvíjanie systémov zvládania katastrof)
 - Špecifický cieľ 1: *Zvýšiť úroveň pripravenosti na zvládanie mimoriadnych udalostí ovplyvnených zmenou klímy*
 - Špecifický cieľ 2: *Zvýšiť účinnosť preventívnych a adaptačných opatrení na elimináciu environmentálnych rizík (okrem protipovodňových opatrení)*
 - Špecifický cieľ 3: *Zvýšiť efektívnosť komplexného manažmentu mimoriadnych udalostí ovplyvnených zmenou klímy*
- **Prioritná os 4: Energeticky efektívne nízkouhlíkové hospodárstvo vo všetkých sektoroch (financovaná z Európskeho fondu regionálneho rozvoja)**
 - Investičná priorita 1 (Podpora výroby a distribúcie energie z obnoviteľných zdrojov)
 - Špecifický cieľ 1: *Zvýšenie podielu OZE na hrubej konečnej energetickej spotrebe*
 - Investičná priorita 3 (Podpora energetickej efektívnosti, inteligentného riadenia energie a využívania energie z obnoviteľných zdrojov vo verejných infraštruktúrach, vrátane verejných budov a v sektore bývania)
 - Špecifický cieľ: *Zníženie spotreby energie pri prevádzke verejných budov*
 - Investičná priorita 4 (Podpora nízkouhlíkových stratégií pre všetky typy území, najmä pre mestské oblasti, vrátane podpory udržateľnej multimodálnej mestskej mobility a adaptačných opatrení, ktorých cieľom je zmiernenie zmeny klímy)
 - Špecifický cieľ 2: *Podpora energetickej efektívnosti, využívania OZE a znižovania emisií skleníkových plynov prostredníctvom regionálnych a lokálnych akčných plánov udržateľnej energetiky a rozvoja energetických služieb*
 - Investičná priorita 5 (Podpora využívania vysoko účinnej kombinovanej výroby tepla a elektrickej energie na základe dopytu po využiteľnom teple)
 - Špecifický cieľ: *Rozvoj účinnejších systémov centralizovaného zásobovania teplom založených na dopyte po využiteľnom teple*
- **OP VÝSKUM A INOVÁCIE (OP VaI)** (financovaný z Európskeho fondu regionálneho rozvoja – EFRR)
 - **Prioritná os 1: Podpora výskumu, vývoja a inovácií**

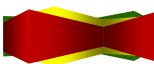


- Investičná priorita 1.2 (Podpora investovania podnikov do výskumu a inovácie a vytvárania prepojení a synergií medzi podnikmi, centrami výskumu a vývoja a vysokoškolským vzdelávacím prostredím, najmä podpory investovania do vývoja produktov a služieb, prenosu technológií, sociálnej inovácie, ekologických inovácií, aplikácií verejných služieb, stimulácie dopytu, vytvárania sietí, zoskupení a otvorenej inovácie prostredníctvom inteligentnej špecializácie za podpory technologického a aplikovaného výskumu, pilotných projektov, opatrení skorého overovania výrobkov, rozšírených výrobných kapacít, prvej výroby, najmä v základných podporných technológiách, a šírenia technológií na všeobecný účel)
 - Špecifický cieľ 1.2.2: *Rast výskumno-vývojových a inovačných kapacít v priemysle a službách*
- **Prioritná os 3: Posilnenie konkurencieschopnosti a rastu MSP**
 - Investičná priorita 3.1 (Podpora podnikania, najmä prostredníctvom uľahčenia využívania nových nápadov v hospodárstve a podpory zakladania nových firiem, a to aj prostredníctvom podnikateľských inkubátorov)
 - Špecifický cieľ 3.1.1: *Nárast vzniku nových, konkurencieschopných MSP*
 - Investičná priorita 3.3 (Podpora vytvárania a rozširovania vyspelých kapacít pre vývoj produktov a služieb)
 - Špecifický cieľ 3.3.1: *Zvýšenie konkurencieschopnosti MSP vo fáze rozvoja*
- **OP EFEKTÍVNA VEREJNÁ SPRÁVA (OP EVS)** (financovaný z Európskeho sociálneho fondu – ESF)
 - **Prioritná os 1: Posilňovanie inštitucionálnych kapacít a efektívnosti verejnej správy**
 - Investičná priorita (Investície do inštitucionálnych kapacít a do efektívnosti VS a verejných služieb na národnej, regionálnej a miestnej úrovni v záujme reforiem lepšej právnej úpravy a dobrej správy.)
 - Špecifický cieľ 1.1: *Skvalitnenie systémov a optimalizácia procesov s orientáciou na občanov a podnikateľov*
 - Špecifický cieľ 1.2: *Modernizácia RLZ a zvyšovanie kompetencií zamestnancov*
 - Špecifický cieľ 1.3: *Zefektívnenie súdneho systému a vymožitelnosti práva*
 - Špecifický cieľ 1.4: *Zabezpečenie transparentného a efektívneho uplatňovania pravidiel verejného obstarávania a podpora dôsledného uplatňovania princípov 3E²*
- **PROGRAM ROZVOJA VIDIEKA (PRV)**
 - **Opatrenie 4 INVESTÍCIE DO HMOTNÉHO MAJETKU**
 - Podopatrenie: 4.3 (Podpora investícií do infraštruktúry týkajúcej sa rozvoja, modernizácie alebo adaptácie poľnohospodárstva a lesníctva)

² Economy (hospodárnosť), effectiveness (efektívnosť), efficiency (účelnosť) pri vynakladaní verejných zdrojov



- ***Opatrenie 8 INVESTÍCIE DO ROZVOJA LESNÝCH OBLASTÍ A ZLEPŠENIE ŽIVOTASCHOPNOSTI LESOV***
 - Podopatrenie: 8.3 (Podpora prevencie poškodzovania lesov lesnými požiarimi, prírodnými pohromami a katastrofickými udalosťami)
 - Podopatrenie: 8.4 (Podpora prevencie poškodzovania lesov lesnými požiarimi, prírodnými pohromami, katastrofickými udalosťami a obnova poškodených lesov)
 - Podopatrenie: 8.5. (Podpora investícií zlepšujúcich odolnosť a environmentálnu hodnotu lesných ekosystémov)
 - Podopatrenie: 8.6. (Podpora investícií do lesných technológií a spracovania, do mobilizácie lesníckych výrobkov a ich uvádzania na trh)




ZÁVER

Program hospodárskeho a sociálneho rozvoja obce Lakšárska Nová Ves na roky 2015 až 2020 predstavuje strednodobý plánovací dokument, ktorého úlohou je detailne rozpracovať rozvojovú stratégiu do najbližších rokov. Záujmom samosprávy je samozrejme, aby obec smerovala k udržateľnému hospodárskemu rozvoju a napĺňala čo najvýstižnejšie vopred načrtnutú víziu. Tieto požiadavky boli tiež dôvodom, prečo PHRSR vznikalo s úsilím širokej skupiny zúčastnených členov pracovných skupín, pracovníkov samosprávy, ako aj externých odborníkov, z ktorých všetci prispeli k formulácii súčasných potrieb obyvateľstva i regiónu, v ktorom žijú, o ktorý sa starajú a na ktorom im záleží.

Predkladaný dokument bol pripravený v súlade s novou metodikou na vypracovanie programov hospodárskeho rozvoja a sociálneho rozvoja, pričom rešpektuje výsledky analýz, identifikáciu problémov, ako aj možnosti realizácie rozvojových zámerov, podporené endogénnymi i exogénnymi faktormi. Napriek tomu, že nie je možné stopercentne prognózovať situáciu o päť či sedem rokov, toto PHRSR predstavuje pomerne detailný program nielen plánovaných aktivít, ale aj ich finančný a realizačný plán, ktorý vytvára skutočnú, použiteľnú a nápomocnú koncepciu rozvoja.

S novým programovým obdobím prichádzajú pre samosprávy obcí a miest aj nové výzvy. V prvom rade je pre obec výzvou fungovať v takej miere, ktorá zabezpečí, aby obyvatelia boli hrdí na miesto, kde žijú. Zámerom tejto stratégie rozvoja je naplniť opatrenia v súlade s princípmi trvalo udržateľného rozvoja, ktoré obyvateľom Lakšárskej Novej Vsi poskytnú kvalitu života na čo najlepšej dosiahnuteľnej úrovni.



PRÍLOHY

Ú2 Zámer spracovania PHRSR

Zámer spracovania PHRSR	
Názov dokumentu	Program hospodárskeho rozvoja a sociálneho rozvoja obce Lakšárska Nová Ves na roky 2015 až 2020
Forma spracovania	PHRSR bolo vypracované externými odborníkmi v spolupráci s pracovníkmi samosprávy
Riadenie procesu spracovania	Proces spracovania dokumentu prebiehal za účasti pracovných skupín, ktoré mali za úlohu riadiť jednotlivé oblasti pôsobnosti: hospodársku, environmentálnu a sociálnu
Obdobie spracovania	Dokument bol spracovávaný v období od apríla 2015 do júna 2015. Harmonogram spracovania je bližšie rozpracovaný vo formulári Ú3
Financovanie spracovania	<ul style="list-style-type: none"> - náklady na vlastné spracovanie – experti (vyjadrené v osobohodinách) - náklady na získanie informačných podkladov – štatistiky, analýzy, prognózy, dotazníky, - náklady na stretnutia – pracovné skupiny a verejnosť, - náklady na publicitu – tlač informačných materiálov, úprava elektronických médií.

Ú6 Zoznam členov pracovných skupín

Zoznam členov pracovných skupín	
Hospodárska skupina	
Funkcia v strategickom plánovaní	Funkcia v pracovnom zaradení
Anton Čech	
JUDr. Juraj Procházka	
Ing. Marek Vandák	
Sociálna skupina	
Darina Černá	
Jozef Jablonický	
Ing. Roman Velický	
Environmentálna skupina	
Marian Grajza	
Lucia Sojáková	
Mgr. Róbert Winkler	




Ú3 – Harmonogram spracovania PHRSR

Harmonogram spracovania PHRSR			
2015			
Termín	IV	V	VI
Úvod			
Analytická časť			
Strategická časť			
Programová časť			
Realizačná časť			
Finančná časť			
Záver			

Ú8 Zoznam analyzovaných koncepčných dokumentov

Zoznam analyzovaných koncepčných dokumentov			
Názov dokumentu	Platnosť dokumentu	Úroveň dokumentu	Zdroj
Stratégia Európa 2020	2020	európska	http://www.eu2020.gov.sk
Partnerská dohoda SR na roky 2014 – 2020	2020	národná	http://www.partnerskadohoda.gov.sk/
Národná stratégia regionálneho rozvoja SR (NSRR)	2030	národná	http://www.telecom.gov.sk
Program hospodárskeho a sociálneho rozvoja Trnavského samosprávneho kraja 2009 – 2015	2015	regionálna	http://www.trnava-vuc.sk
Územný plán obce Lakšárska Nová Ves	od roku 2007	lokálna	http://www.laksarskanovaves.sk/
Program hospodárskeho a sociálneho rozvoja obce Lakšárska Nová Ves 2009 – 2015	2015	lokálna	http://www.laksarskanovaves.sk/



A1 Zoznam kvantitatívnych a kvalitatívnych dát

Zoznam použitých kvantitatívnych a kvalitatívnych dát		
Oblasť dát /téma	Zdroj dát	Webová stránka
Obyvateľstvo	Štatistický úrad SR Obecný úrad	http://slovak.statistics.sk http://www.laksarskanovaves.sk/
Domový a bytový fond	Štatistický úrad SR	http://slovak.statistics.sk
Občianska vybavenosť	Obecný úrad Mestská a obecná štatistika	http://www.laksarskanovaves.sk/ http://app.statistics.sk/mosmis/sk/run.html
Technická infraštruktúra	Obecný úrad	http://www.laksarskanovaves.sk/
Ekonomická štruktúra	Databáza všetkých firiem Slovenska Obecný úrad	https://www.vsetkyfirmy.sk/ http://www.laksarskanovaves.sk/
Rozpočet a finančné hospodárenie obce	Obecný úrad	http://www.laksarskanovaves.sk/
Poloha	Atlas krajiny SR Google Earth	http://www.enviroportal.sk/ https://www.google.com/earth/
Doprava a dostupnosť územia	Atlas krajiny SR Google Earth Portál cestnej databanky	http://www.enviroportal.sk/ https://www.google.com/earth/ http://www.cdb.sk
Prírodné podmienky	Atlas krajiny SR	http://www.enviroportal.sk/
Využitie zeme	Katastrálny portál SR	http://www.katasterportal.sk/kapor/
Životné prostredie	Štátna ochrana prírody SR	http://www.sopsr.sk/web/
Cestovný ruch	Ministerstvo dopravy, výstavby a regionálneho rozvoja	http://www.telecom.gov.sk

A14 Kontrolný zoznam pre hodnotenie možných rizík

Druh rizika	Objekt rizika	Zdroj rizika	Nežiaduce dôsledky	Pravdepodobnosť
Individuálne	Nedostatočná odborná pripravenosť pracovného tímu	Profily členov pracovného tímu	Neodborná, nedostatočná rozpracovanosť stratégie rozvoja	Nízka
Technické	Nevysporiadanie pozemkov, chybná projektová dokumentácia	Projektová dokumentácia, stavebné povolenia	Nemožnosť realizovať projekt, časové oneskorenie, predrazenie projektu	Veľmi nízka
Ekologické	Poškodzovanie životného prostredia projektovými aktivitami	Interné dokumenty obce	Negatívny dopad až degradácia životného prostredia	Veľmi nízka



Sociálne	Vnímanie projektových investícií obyvateľmi	Obyvateľstvo obce	Obyvateľstvo nebude súčinné pri realizácii – napr. vysporiadavanie pozemkov	Nízka
Ekonomické	Rizikové zaobchádzanie s rozpočtom samosprávy	Rozpočet obce	Zadlženie obce, nútená správa	Veľmi nízka

Z 1 - Schválenie PHRSR

Schválenie PHRSR	
Dokument	<ul style="list-style-type: none"> - Názov: Program hospodárskeho rozvoja a sociálneho rozvoja obce Lakšárska Nová Ves na roky 2015 – 2020 - Štruktúra: hlavné časti dokumentu sú tieto: <ul style="list-style-type: none"> o analytická časť (A) o strategická časť (B) o programová časť (C) o realizačná časť (D) o finančná časť (E) o záver
Spracovanie	<ul style="list-style-type: none"> - Forma spracovania: PHRSR bolo vypracované externými odborníkmi v spolupráci s pracovníkmi samosprávy - Obdobie spracovania: apríl 2015 – jún 2015 - Riadiaci tím – počet členov: 3 - Pracovné skupiny – počet skupín: 3, počet členov: hospodárska skupina – 3 členovia, sociálna skupina – 3 členovia, environmentálna skupina – 3 členovia - Externá odborná spolupráca: spoločnosť Gemini group, s. r. o. - Účasť verejnosti a komunikácia s verejnosťou – prostredníctvom www stránky obce - Náklady na spracovanie: <i>bude doplnené</i>
Prerokovanie	<ul style="list-style-type: none"> - Prerokovanie v orgánoch samosprávy - Verejné pripomienkovanie
Schválenie	<ul style="list-style-type: none"> - Návrh na uznesenie zastupiteľstva

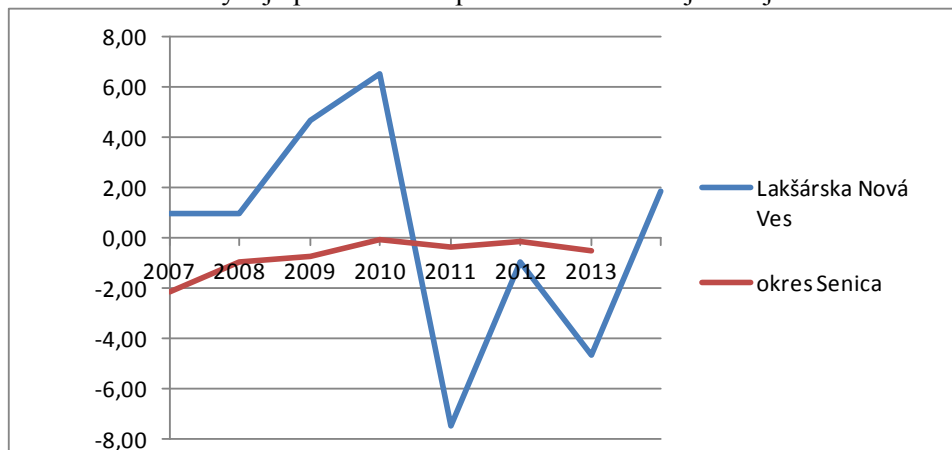
Tab. č. 1 Vývoj prirodzeného prírastku Lakšárskej Novej Vsi

Rok	Živonarodení		Zomretí		Prirodzený prírastok/úbytok obyv.		Stredný stav obyv. (k 1. 7.)
	abs.	‰	abs.	‰	abs.	‰	
2007	15	14,06	14	13,12	1	0,94	1 067,0
2008	9	8,30	8	7,38	1	0,92	1 084,0
2009	12	11,13	7	6,49	5	4,64	1 078,0
2010	14	13,01	7	6,51	7	6,51	1 076,0
2011	8	7,53	16	15,05	-8	-7,53	1 063,0
2012	9	8,44	10	9,38	-1	-0,94	1 066,0
2013	10	9,33	15	13,99	-5	-4,66	1 072,0
2014	15	13,96	13	12,10	2	1,86	1 074,5

Zdroj: ŠÚ SR, 2015, Interná evidencia OÚ, 2015



Graf č. 1 Porovnanie vývoja prirodzeného prírastku Lakšárskej Novej Vsi a okresu Senica



Zdroj: ŠÚ SR, 2015, Interná evidencia OÚ, 2015

Tab. č. 2 Vývoj prirodzeného prírastku okresu Senica

Rok	Prirodzený prírastok/úbytok obyv.		Stredný stav obyv. (k 1. 7.)
	abs.	‰	
2007	-134	-2,20	60 896,0
2008	-58	-0,95	61 171,0
2009	-47	-0,77	61 305,0
2010	-6	-0,10	61 333,0
2011	-24	-0,40	60 543,5
2012	-11	-0,18	60 635,5
2013	-34	-1	60 688,0

Zdroj: ŠÚ SR, 2015, Interná evidencia OÚ, 2015

Tab. č. 3 Sobášnosť a rozvodovosť obyvateľov Lakšárskej Novej Vsi

Rok	Sobášnosť		Rozvodovosť		Stredný stav obyv. (k 1. 7.)
	abs. počet	‰	abs. počet	‰	
2009	3	2,78	4	3,71	1 078,0
2010	5	4,65	1	0,93	1 076,0
2011	1	0,94	2	1,88	1 063,0
2012	6	5,63	5	4,69	1 066,0
2013	4	3,73	3	2,80	1 072,0
2014	6	5,58	3	2,79	1 074,5

Zdroj: Interná evidencia OÚ, 2015

Tab. č. 4 Vývoj migračného prírastku Lakšárskej Novej Vsi

Rok	Prisťahovaní		Vystťahovaní		Migračný prírastok/úbytok		Stredný stav obyv. (k 1. 7.)
	abs.	‰	abs.	‰	abs.	‰	
2007	27	25,30	18	16,87	9	8,43	1 067,0
2008	10	9,23	28	25,83	-18	-16,61	1 084,0
2009	15	13,91	8	7,42	7	6,49	1 078,0
2010	16	14,87	35	32,53	-19	-17,66	1 076,0
2011	15	14,11	13	12,23	2	1,88	1 063,0
2012	22	20,64	9	8,44	13	12,20	1 066,0
2013	21	19,59	16	14,93	5	4,66	1 072,0
2014	28	26,06	25	23,27	3	2,79	1 074,5

Zdroj: ŠÚ SR, 2015, Interná evidencia OÚ, 2015



Tab. č. 5 Vývoj celkového prírastku Lakšárskej Novej Vsi

Rok	Prírodný prírastok/úbytok		Migračný prírastok/úbytok		Celkový prírastok/úbytok		Stredný stav obyv. (k 1. 7.)
	abs.	‰	abs.	‰	abs.	‰	
2007	1	0,94	9	8,43	10	9,37	1 067,0
2008	1	0,92	-18	-16,61	-17	-15,68	1 084,0
2009	5	4,64	7	6,49	12	11,13	1 078,0
2010	7	6,51	-19	-17,66	-12	-11,15	1 076,0
2011	-8	-7,53	2	1,88	-6	-5,64	1 063,0
2012	-1	-0,94	13	12,20	12	11,26	1 066,0
2013	-5	-4,66	5	4,66	0	0,00	1 072,0
2014	2	1,86	3	2,80	5	4,65	1 074,5

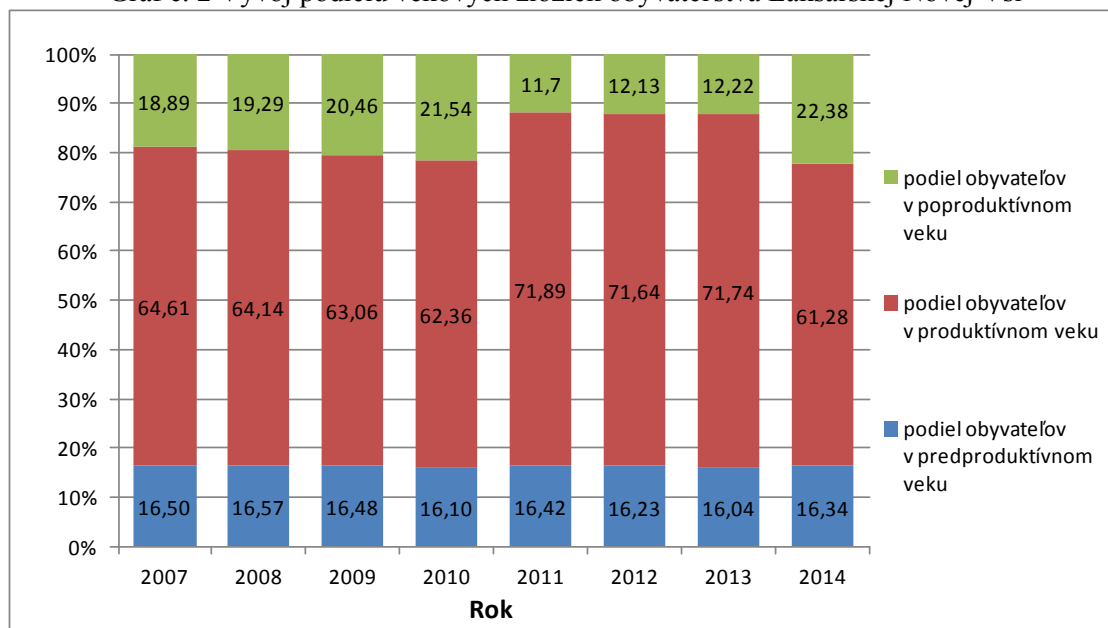
Zdroj: ŠÚ SR, 2015, Interná evidencia OÚ, 2015

Tab. č. 6 Vývoj podielu mužov a žien Lakšárskej Novej Vsi


Rok	Stredný stav obyv. - k 1. 7.						Index maskulinity (%)
	muži		ženy		spolu		
	abs.	%	abs.	%	abs.	%	
2007	540	50,61	527	49,39	1 067,0	100,00	1024,67
2008	548	50,55	536	49,45	1 084,0	100,00	1022,39
2009	548	50,83	530	49,17	1 078,0	100,00	1033,96
2010	551	51,21	525	48,79	1 076,0	100,00	1049,52
2011	543,5	51,13	519,5	48,87	1 063,0	100,00	1046,20
2012	540	50,66	526	49,34	1 066,0	100,00	1026,62
2013	539,5	50,33	532,5	49,67	1 072,0	100,00	1013,15
2014	539,5	50,21	535	49,79	1 074,5	100,00	1008,41

Zdroj: ŠÚ SR, 2015, Interná evidencia OÚ, 2015

Graf č. 2 Vývoj podielu vekových zložiek obyvateľstva Lakšárskej Novej Vsi



Zdroj: ŠÚ SR, 2015, Interná evidencia OÚ, 2015

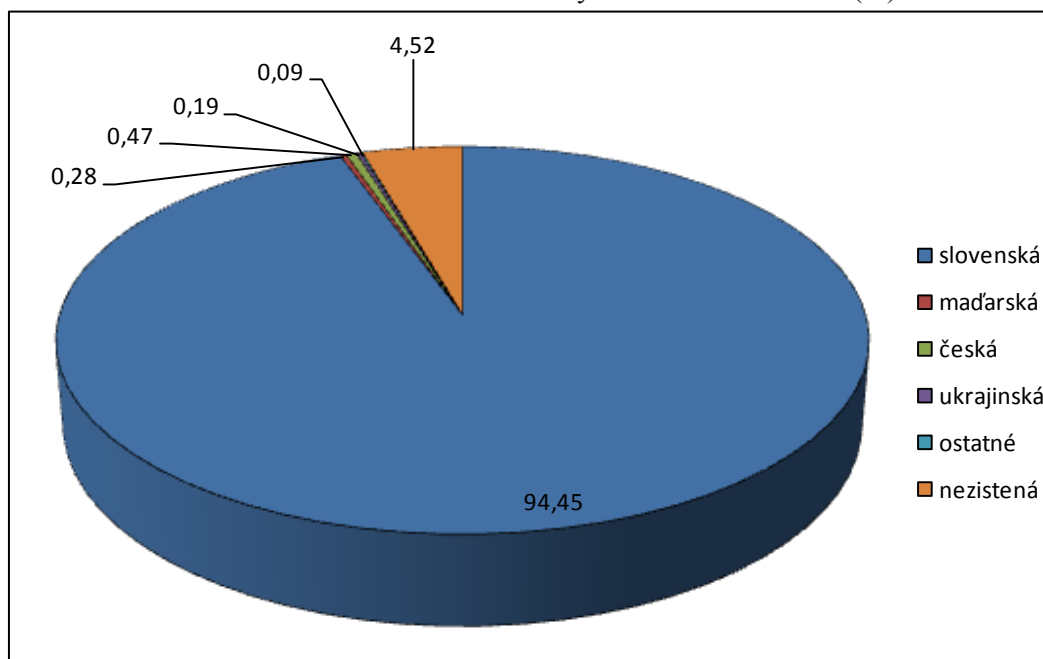


Tab. č. 7 Národnostné zloženie obyvateľstva v roku 2011

národnosť	absolútne hodnoty	relatívne hodnoty (%)
slovenská	1 004	94,45
maďarská	3	0,28
česká	5	0,47
ukrajinská	2	0,19
ostatné	1	0,09
nezistená	48	4,52
spolu	1 063	100,00

Zdroj: ŠÚ SR, 2015

Graf č. 3 Národnostná štruktúra obyvateľstva za rok 2011 (%)



Zdroj: ŠÚ SR, 2015

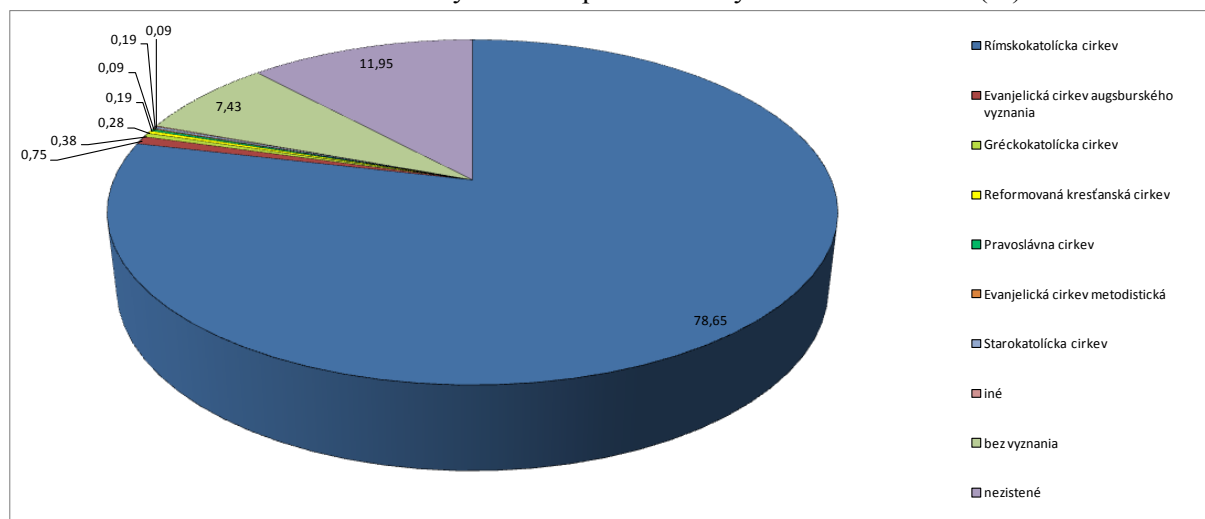
Tab. č. 8 Štruktúra obyvateľstva podľa vierovyznania za rok 2011 (%)

vierovyznanie	absolútne hodnoty	relatívne hodnoty (%)
Rímskokatolícka cirkev	836	78,65
Evanjelická cirkev augsburského vyznania	8	0,75
Gréckokatolícka cirkev	4	0,38
Reformovaná kresťanská cirkev	3	0,28
Pravoslávna cirkev	2	0,19
Evanjelická cirkev metodistická	1	0,09
Starokatolícka cirkev	2	0,19
iné	1	0,09
bez vyznania	79	7,43
nezistené	127	11,95
Spolu	1 063	100,00

Zdroj: ŠÚ SR, 2015

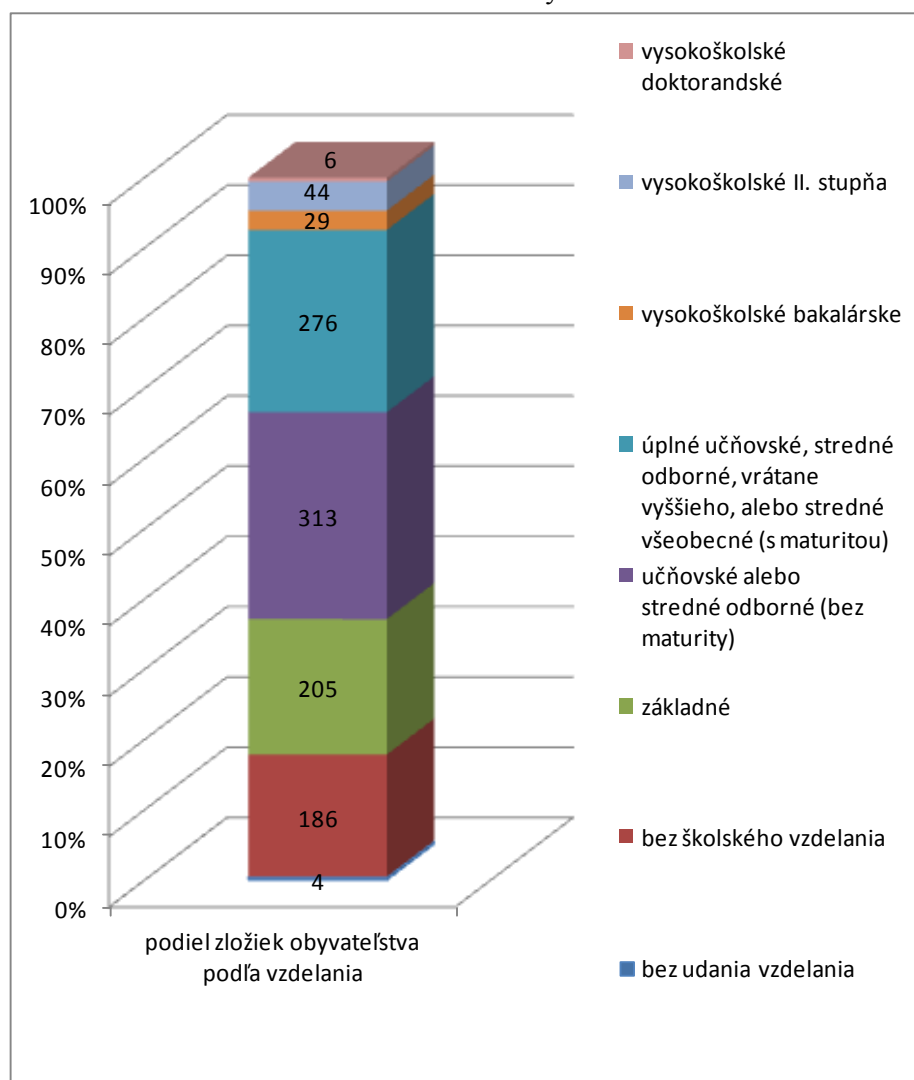


Graf č. 4 Štruktúra obyvateľstva podľa vierovyznania za rok 2011 (%)




Zdroj: ŠÚ SR, 2015

Graf č. 5: Vzdelanostná štruktúra obyvateľstva za rok 2011



Zdroj: ŠÚ SR, 2015



Tab. č. 9 Ekonomická aktivita obyvateľstva v Lakšárskej Novej Vsi za rok 2011

Osoby ekonomicky aktívne		Počet	Podiel z EAO v %
z toho:	Pracujúci	435	78,80
	Osoby na materskej dovolenke	6	1,09
	Nezamestnaní	98	17,75
	Pracujúci dôchodcovia	13	2,36
	Vypomáhajúci v rodinnom podniku	0	0,00
Osoby ekonomicky neaktívne		Počet	Podiel z ENO v %
z toho:	Nepracujúci dôchodcovia	212	43,71
	Ostatní nezávislí	29	5,98
	Závislé osoby	244	50,31
Iná a nezistená ekonomická aktivita		26	-
Spolu		1 063	-

Zdroj: ŠÚ SR, 2015

Tab. č. 10 Ekonomická aktivita obyvateľstva v okrese Senica za rok 2011


Osoby ekonomicky aktívne		Počet	Podiel z EAO v %
z toho:	Pracujúci	24 787	80,56
	Osoby na materskej dovolenke	317	1,03
	Nezamestnaní	4 689	15,24
	Pracujúci dôchodcovia	977	3,18
	Vypomáhajúci v rodinnom podniku	0	0,00
Osoby ekonomicky neaktívne		Počet	Podiel z ENO v %
z toho:	Nepracujúci dôchodcovia	12 491	45,80
	Ostatní nezávislí	1 368	5,02
	Závislé osoby	13 413	49,18
Iná a nezistená ekonomická aktivita		2 462	-
Spolu		60 504	-

Zdroj: ŠÚ SR, 2015

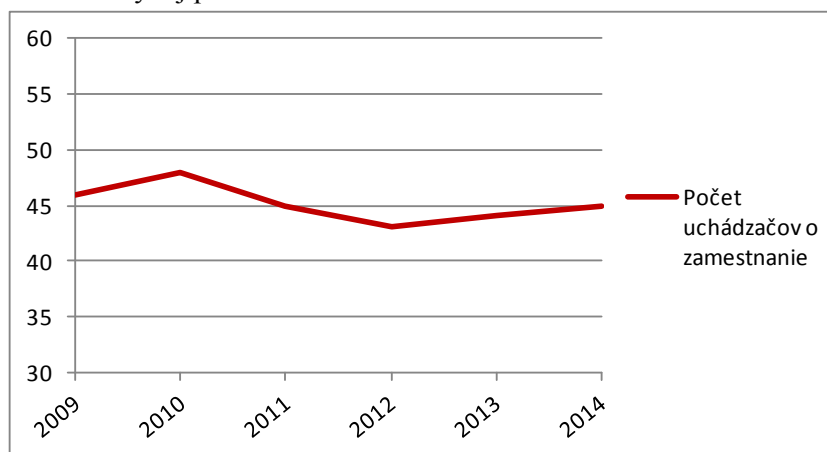
Tab. č. 11 Vývoj počtu uchádzačov o zamestnanie v rokoch 2007 – 2014

Ku koncu roka	Počet uchádzačov o zamestnanie
2009	46
2010	48
2011	45
2012	43
2013	44
2014	45

Zdroj: Ústredie práce, sociálnych vecí a rodiny, 2015



Graf č. 6 Vývoj počtu uchádzačov o zamestnanie v rokoch 2007 – 2014



Zdroj: Ústredie práce, sociálnych vecí a rodiny, 2015

Tab. č. 12 Počet domov podľa typu v roku 2011

Domy podľa typu	Počet
obývané	298
z toho: rodinné domy	285
bytové domy	7
iné	1
neobývané	115
nezistená obývanosť	8
počet domov spolu	421

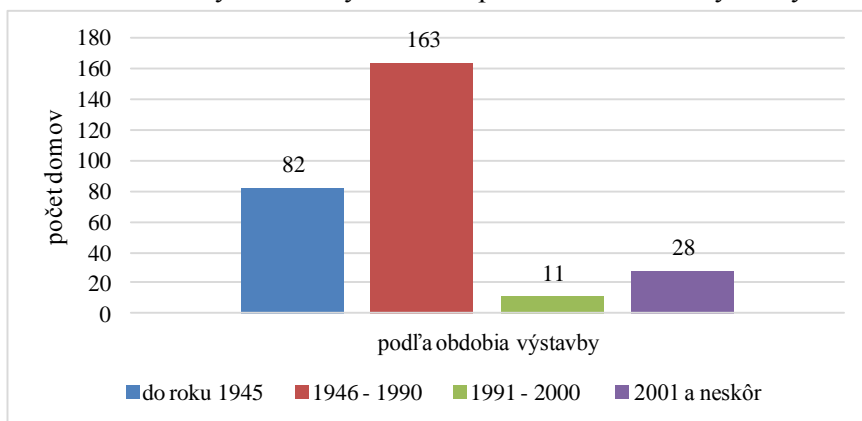
Zdroj: ŠÚ SR, 2015

Tab. č. 13 Počet domov podľa formy vlastníctva v roku 2011


Domy podľa formy vlastníctva	Počet
fyzické osoby	264
štát	0
obec	2
iné právnické osoby	1
kombinácia vlastníkov	10
iné	2

Zdroj: ŠÚ SR, 2015

Graf č. 7 Obývané domy v r. 2011 podľa obdobia ich výstavby



Zdroj: Štatistický úrad SR, 2015



Tab. č. 14 Počet bytov podľa typu v roku 2011

Byty podľa typu	Počet
obývané	325
neobývané	120
nezistená obývanosť	2
počet bytov spolu	448

Zdroj: Štatistický úrad SR, 2015

Tab. č. 15 Počet bytov podľa formy vlastníctva v roku 2011

Obývané byty podľa formy vlastníctva	Počet
vlastné byty v byt. domoch	50
byty vo vlastných rod. domoch	253
obecné byty	1
družstevné byty	0
iné	16

Zdroj: Interná evidencia OÚ, 2015

Tab. č. 16 Intravilán, extravilán a celková výmera Lakšárskej Novej Vsi

	m ²	%
Zastavané územie obce (intravilán)	811 771	2,20
Mimo zastavaného územia obce (extravilán)	36 115 684	97,80
Celková výmera obce	36 927 455	100,00

Zdroj: ÚGKK SR, 2015

Tab. č. 17 Zložky využitia zeme katastrálnych území Lakšárskej Novej Vsi


Zložky využitia zeme	m ²	%
Poľnohospodárska pôda	13 529 161	36,64
Lesné pozemky	21 004 502	56,88
Vodné plochy	334 405	0,91
Zastavané plochy a nádvorja	721 196	1,95
Ostatné plochy	1 338 191	3,62
Celková výmera	36 927 455	100,00

Zdroj: ÚGKK SR, 2015

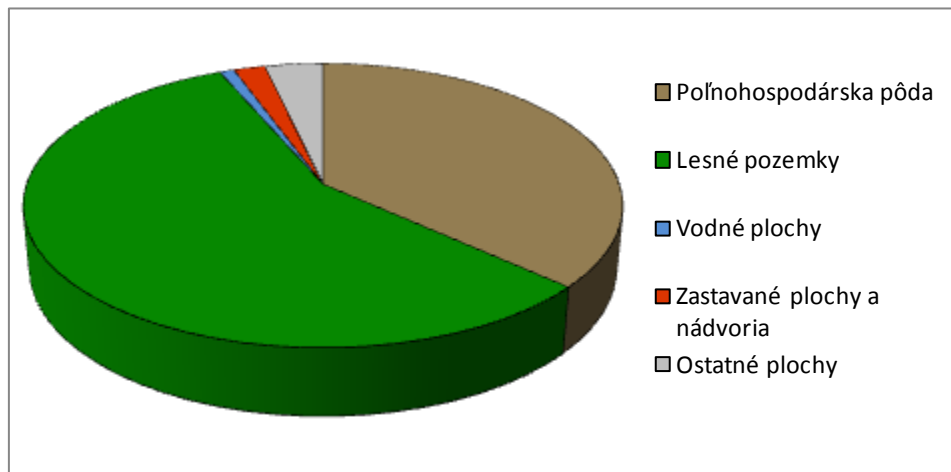
Tab. č. 18 Zložky využitia poľnohospodárskej pôdy Lakšárskej Novej Vsi

Zložky využitia poľnohospodárskej pôdy	m ²	%
Orná pôda	10 535 462	77,87
Chmeľnice	0	0,00
Vinice	0	0,00
Záhrady	257 879	1,91
Ovocné sady	8 297	0,06
Trvalé trávne porasty	2 727 523	20,16
Poľnohospodárska pôda spolu	13 529 161	100,00

Zdroj: ÚGKK SR, 2015

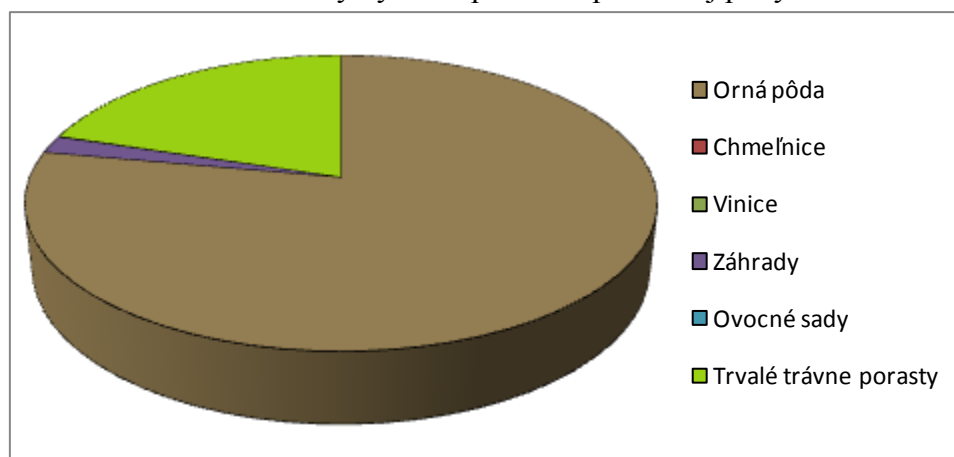


Graf č. 8 Zložky využitia zeme k. ú. Lakšárska Nová Ves a k. ú. Mikulášov



Zdroj: ÚGKK SR, 2015

Graf č. 9 Zložky využitia poľnohospodárskej pôdy

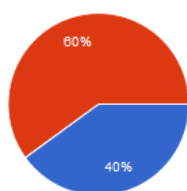


Zdroj: ÚGKK SR, 2015


Štatistické zobrazenie odpovedí od respondentov, ktorí sa zúčastnili dotazníkového prieskumu názorov obyvateľov

CHARAKTERISTIKA RESPONDENTA

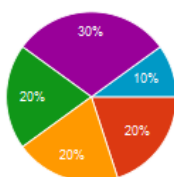
1. Pohlavie



muž	4	40%
žena	6	60%

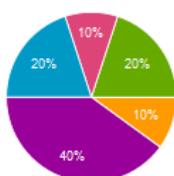


2. Vek



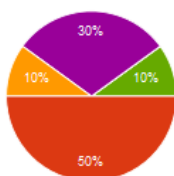
15-19	0	0%
20-29	2	20%
30-39	2	20%
40-49	2	20%
50-64	3	30%
65 a viac	1	10%

3. Vzdelanie



základné	0	0%
vyučený/-á	0	0%
vyučený/-á s maturitou	1	10%
stredné všeobecné	0	0%
stredné odborné	4	40%
VŠ technické	2	20%
VŠ ekonomické	1	10%
VŠ humanitné	2	20%
VŠ prírodovedné	0	0%

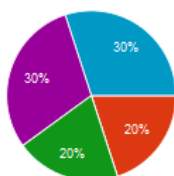
4. Ekonomická aktivita



zamestnaný/-á v súkromnom sektore	0	0%
zamestnaný/-á vo verejnom sektore	5	50%
podnikateľ/ka	1	10%
samostatne hospodáriaci roľník	0	0%
dôchodca/kyňa	3	30%
študent/ka	0	0%
na materskej dovolenke	0	0%
nezamestnaný/-á	1	10%

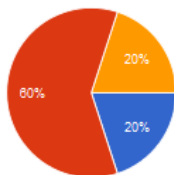
OBEC AKO MIESTO BÝVANIA

5. Ako dlho bývate v obci?



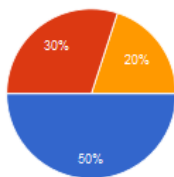
menej ako 1 rok	0	0%
1 – 5 rokov	2	20%
6 – 10 rokov	0	0%
11 – 15 rokov	2	20%
16 – 20 rokov	3	30%
21 a viac rokov	3	30%

6. Ste spokojný/-á s bývaním v obci?




som spokojný/-á	2	20%
som čiastočne spokojný/-á	6	60%
som nespokojný/-á	2	20%

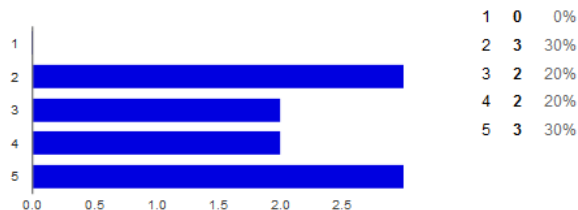
7. Ako hodnotíte rozvoj a napredovanie obce v posledných 5 rokoch?



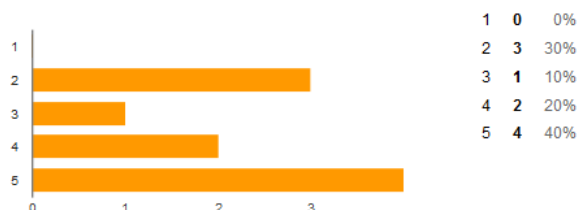
pozitívne	5	50%
negatívne	3	30%
neviem posúdiť	2	20%



úroveň rekreačných služieb a možností oddychu [8. V ktorých oblastiach považujete Vašu obec za atraktívnu?]



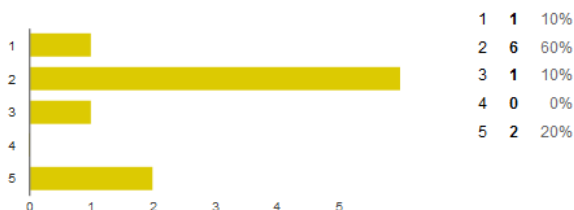
služby pre turistov [8. V ktorých oblastiach považujete Vašu obec za atraktívnu?]



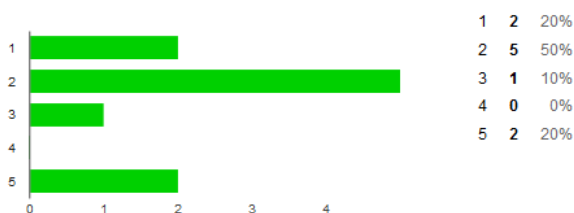
kvalita ciest, ulíc a chodníkov [8. V ktorých oblastiach považujete Vašu obec za atraktívnu?]





stav historických a kultúrnych pamiatok [8. V ktorých oblastiach považujete Vašu obec za atraktívnu?]



kvalita životného prostredia [8. V ktorých oblastiach považujete Vašu obec za atraktívnu?]

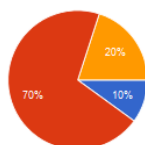


9.1 Najväčšie nedostatky obce vidíte v oblastiach (vyberte maximálne 2)



OBEC A JEJ ROZVOJ

10. Poznáte rozvojové plány obce?



poznam	1	10%
ciastočne poznám	7	70%
nepoznám	2	20%

11. Na ktoré oblasti a aktivity by sa mal sústrediť rozvoj obce v budúcnosti? (je možné vybrať viac možností - maximálne 5)

