




# PROGRAM HOSPODÁRSKEHO A SOCIÁLNEHO ROZVOJA OBCE ROVENSKO 2015 - 2020



Október 2015

## Obsah

ÚVODNÁ ČASŤ.....	3
1. ANALYTICKÁ ČASŤ .....	5
1.1. Analýza vnútorného prostredia .....	5
1.2. Analýza vonkajšieho prostredia.....	25
1.3. SWOT analýza.....	28
2. STRATEGICKÁ ČASŤ .....	30
2.1. Formulácia a návrh stratégie .....	31
2.2. Popis strategických cieľov v jednotlivých politikách.....	32
3. PROGRAMOVÁ ČASŤ.....	33
3.1. Konkrétne opatrenia a projekty - aktivity do r.2020 .....	33
3.2. Súbor ukazovateľov výsledkov a dopadov.....	34
4. REALIZAČNÁ ČASŤ.....	37
4.1. Popis úloh jednotlivých partnerov pri realizácii PHSR.....	37
4.2. Popis postupov inštitucionálneho a organizačného zabezpečenie realizácie PHSR.....	38
4.3. Akčný plán na daný rozpočtový rok s výhľadom na 2 roky.....	39
4.4. Systém monitorovania a hodnotenia .....	40
4.5. Stručný popis komunikačnej stratégie .....	42
5. FINANČNÁ ČASŤ.....	44
5.1. Zdroje financovania regionálneho rozvoja.....	44
5.2. Finančný rámec PHSR .....	46
5.3. Indikatívny finančný plán PHSR.....	46
6. ZÁVEREČNÁ ČASŤ.....	47
7. PRÍLOHY .....	48
Príloha č. 1 - Zoznam členov riadiaceho tímu .....	48
Príloha č. 2 - Zoznam informačných zdrojov použitých v PHSR.....	49
Príloha č. 3 - Ex-post vyhodnotenie predchádzajúceho PHSR na r.2007-2013 .....	50
Príloha č. 4 – Finančný rámec PHSR.....	51
Príloha č. 5 – Vyhodnotenie dotazníkového prieskumu.....	53

## ÚVODNÁ ČASŤ

Program hospodárskeho a sociálneho rozvoja obce (ďalej len „PHSR“) je spolu s územným plánom základným a kľúčovým dokumentom pre riadenie samosprávy, vychádzajúcim z poznania situácie a konkrétnych potrieb občanov, podnikateľov, záujmových skupín a ďalších subjektov v území. Formuluje svoju predstavu o budúcnosti spolu s činnosťami a projektmi na jej zabezpečenie. PHSR sa spracováva na obdobie spravidla 7 rokov s dlhodobým výhľadom na 10 – 14 rokov. PHSR je dokumentom strategického plánovania, rozvojový dokument, ktorý sa spracováva na regionálnej aj miestnej úrovni v súlade so zákonom č.539/2008 Z.z. o podpore regionálneho rozvoja v znení zákona č.309/2014 Z.z. (ďalej len „zákon“) a v súlade s „Metodikou na vypracovanie Programu hospodárskeho rozvoja a sociálneho rozvoja obce/obcí/VÚC“ Ministerstva dopravy, výstavby a regionálneho rozvoja SR (verzia 2.0, Február 2015).

**Tab.č.1 Zámer spracovania PHSR (Formulár č. Ú1)**

Názov dokumentu	Program hospodárskeho a sociálneho rozvoja obce Rovensko 2015 - 2020
Forma spracovania	Spracovanie PHSR bolo realizované v spolupráci s externou spoločnosťou.
Riadenie procesu spracovania	Proces riadenia spracovania zastrešoval riadiaci tím zložený z poslancov obecného zastupiteľstva. Garantom spracovania a vedúcu úlohu v riadiacom tíme mal starosta obce – Ing. Marian Rehuš. Do prípravy boli zapojení aj občania a záujmové skupiny na území obce. Dotazníky pre občanov boli uverejnené na úradnej tabuli, expedované do poštových schránok v novembri 2015, následne analyzované a zapracované do procesu tvorby PHSR. Finálna verzia PHSR bola zverejnená na pripomienkovanie na webovej stránke obce aj na úradnej tabuli. PHSR podlieha schváleniu obecného zastupiteľstva.
Obdobie spracovania	Október - November 2015
Financovanie spracovania	Rozpočet obce

zdroj: vlastné spracovanie

**Tab.č.2 Harmonogram spracovania PHSR (Formulár č. Ú2)**

Termín (2015)	I	II	III	IV	V	VI	VII	VIII	IX	X	XI	XII
Úvod												
Analytická časť												
Strategická časť												
Programová časť												
Realizačná časť												
Finančná časť												
Záver												

zdroj: vlastné spracovanie

Zámer a harmonogram spracovania PHSR na obdobie 2015 - 2020 prerokovalo Obecné zastupiteľstvo v Rovensku na zasadnutí dňa 30.06.2015. Následne bol zostavený riadiaci tím (poslanci obecného zastupiteľstva, zástupca externej spoločnosti) s vedúcim garantom – starostom obce (Príloha č.1). Ďalším krokom bolo zverejnenie dotazníkov pre verejnosť a vypracovanie Ex - post vyhodnotenia predchádzajúceho PHSR na r.2007-2013 (Príloha č.3, Formulár č. Ú6). Spolu s analýzou vnútorného a vonkajšieho prostredia nasledovalo získanie podkladov pre analytickú časť. Vyhodnotenie dotazníkov bolo podkladom k vypracovaniu strategickej časti a vypracovaniu strategickej vízie a formulácia strategických cieľov a opatrení. Programová časť zahŕňa opatrenia a projekty vrátane ich priradenia k jednotlivým prioritám ako aj súbor ukazovateľov výsledkov a dopadov. Vypracovanie akčného plánu, systému monitorovania a komunikačnej stratégie je súčasťou realizačnej časti PHSR. Záverečnú časť tvorí prerokovanie finálnej verzie dokumentu a jej schválenie obecným zastupiteľstvom.

<b>Tab.č.3 Osnova PHSR (Formulár č. Ú8)</b>	
Úvodná časť	Zámer spracovania PHSR Harmonogram spracovania PHSR
Analytická časť	Analýza vnútorného prostredia Analýza externého prostredia SWOT analýza
Strategická časť	Vízia rozvoja územia Strategický cieľ
Programová časť	Opatrenia a projekty vrátane ich priradenia k jednotlivým prioritám Súbor ukazovateľov výsledkov a dopadov
Realizačná časť	Východiská a popis úloh jednotlivých partnerov pri realizácii Popis postupov inštitucionálneho a organizačného zabezpečenia realizácie PHSR Akčný plán na obdobie dvoch rokov Systém monitorovania a hodnotenia Stručný popis komunikačnej stratégie
Finančná časť	Finančný rámec Indikatívny finančný plán
Záverečná časť	Schválenie PHSR
Prílohy	Zoznam členov riadiaceho tímu Zoznam informačných zdrojov Ex – post vyhodnotenie predchádzajúceho PHSR Finančný plán PHSR

zdroj: vlastné spracovanie

## 1. ANALYTICKÁ ČASŤ

Analytická časť je založená na databáze informácií a ukazovateľov, obsahuje komplexné hodnotenie a analýzu východiskovej situácie obce s väzbami na širšie územie a odhad budúceho vývoja s dôrazom na možné riziká a ohrozenia vo väzbe na existujúce relevantné stratégie a koncepcie a využívanie vnútorného potenciálu územia, jeho limitov a rozvoja územia obce.

Komplexná analýza súčasného stavu územia bola zostavená na základe informácií získaných z relevantných zdrojov, t. j. štatistických údajov (Štatistický úrad SR, databázy: STATdat, Infostat, MOŠ - Mestská a obecná štatistika, DATACube...) a prieskumov.

Číselné údaje sú uvedené v tabuľkách, resp. v grafoch v časových radoch s krátkym písomným komentárom.

### 1.1. Analýza vnútorného prostredia

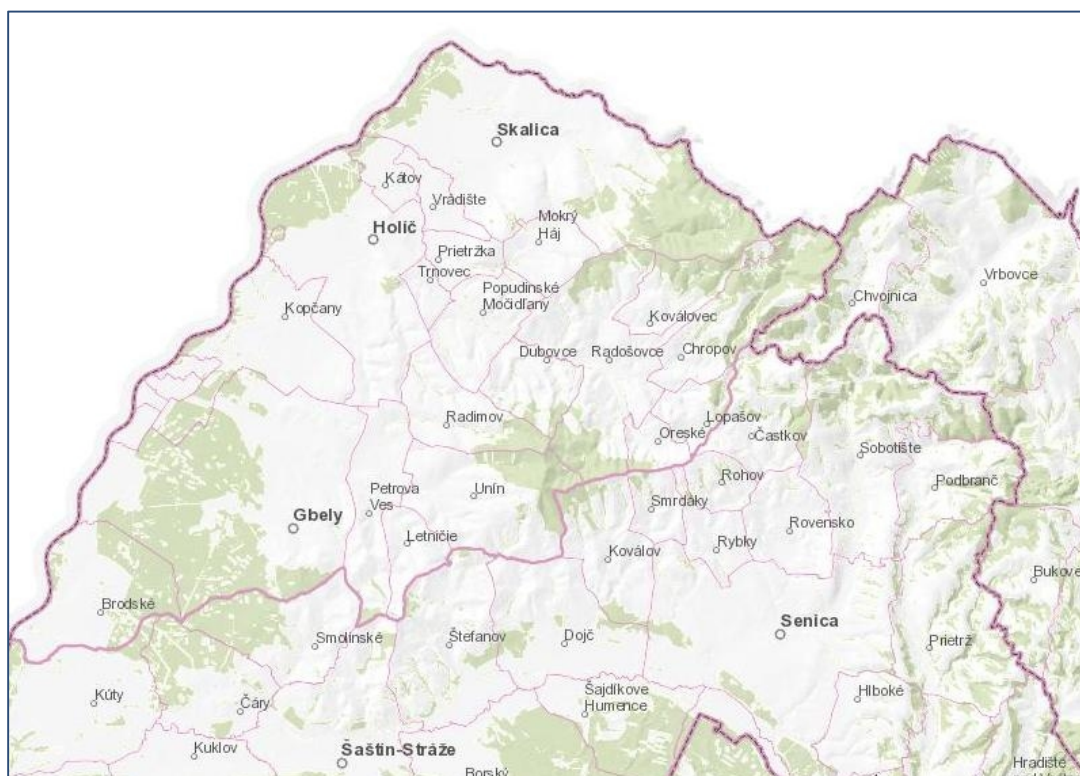
#### Poloha

Rovensko sa nachádza 4,5 km od Senice. Hraničí s mestom Senica (k.ú. Senica, k.ú. Kunov) a obcami Sobotište, Častkov, Rohov, Rybky. Leží v západnej časti Myjavskej pahorkatiny, ktorá patrí k bielokarpatskej podsústave vonkajšieho pásma Karpát. Povrch oblasti je rovinný až pahorkatinný. Stred obce je v nadmorskej výške 212 m, okolité oblasti dosahujú nadmorskej výšky 203 až 320 m. V širšom orografickom rámci severne od Myjavskej pahorkatiny sa tiahnu Biele Karpaty, východne Malé Karpaty a južne Záhorská nížina.

<b>Tab.č.4 Základná charakteristika (31.12.2014)</b>	
Ukazovateľ	Hodnota
Kód obce	504 777
Názov okresu	Senica
Názov kraja	Trnavský
Štatút obce	obec
PSC	905 51 (Senica)
Telefónne smerové číslo	+421 34
Prvá písomná zmienka o obci - rok	1439
Nadmorská výška obce v m	216 m n.m.
Celková výmera územia obce [km <sup>2</sup> ]	10,4
Hustota obyvateľstva na km <sup>2</sup>	40,66

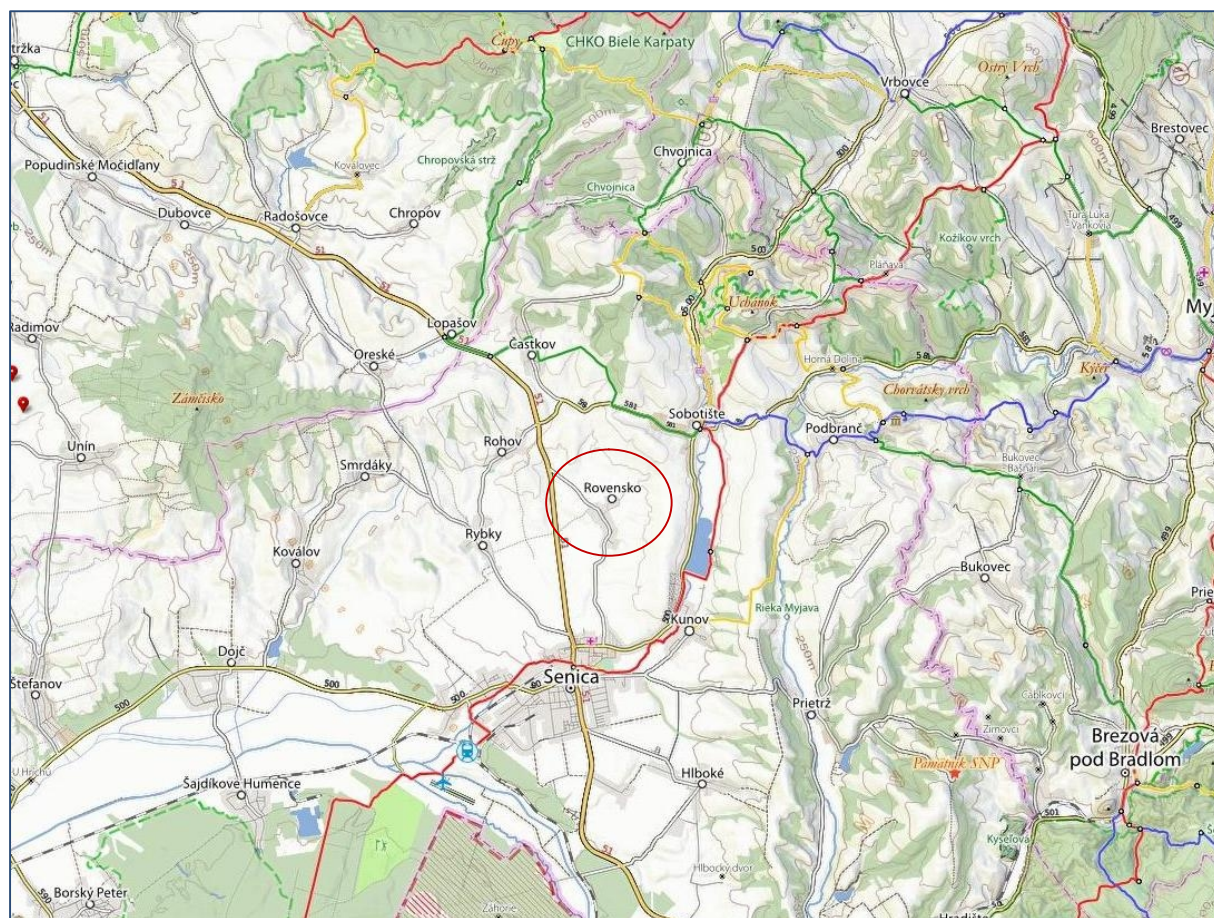
zdroj: Štatistický úrad SR (ŠÚ SR), Kataster portal





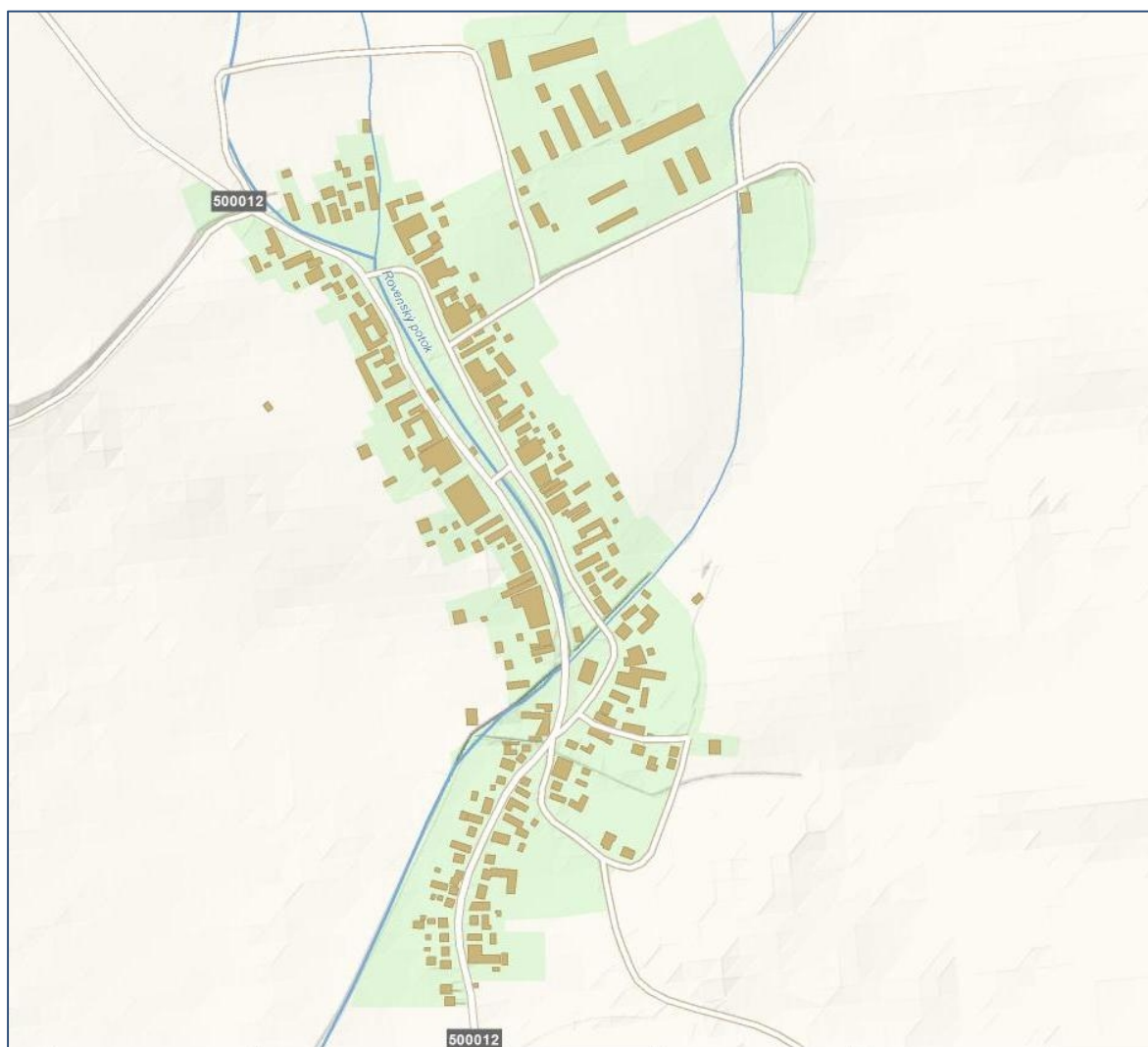
Obr. č.1 Mapa k.ú. Rovensko (okresy Senica a Skalica)

zdroj: [www.mapka.gku.sk](http://www.mapka.gku.sk)



Obr. č.2 Rovensko - širšie vzťahy

zdroj: [www.freemap.sk](http://www.freemap.sk)



Obr. č. 3 Mapa Rovensko – zastavané územie

zdroj: [www.mapy.sk](http://www.mapy.sk)

Celková výmera katastrálneho územia je 10, 404 254 km<sup>2</sup>. Pri počte obyvateľov obce 423 dosahuje hustota osídlenia 40,66 obyvateľov na km<sup>2</sup>.

V zmysle administratívneho členenia SR leží obec Rovensko (kód 504 777) na sever od okresu Senica (kód 205), ktorý je začlenený do Trnavského kraja (kód 2). Obec patrí do regiónu Branč.

Z hľadiska geologických pomerov povrch územia tvoria horniny mladších treťohôr-/neogénu/ pieskovce, zlepenec, štrky a na povrchu štvrťohorné spraše. Zemepisná poloha a nadmorská výška obce a jej okolia určujú, že klimaticky toto územie leží v teplej oblasti. V rámci nej v okruhu teplom, mierne vlhkom, s miernou zimou.

Územie obce je rozdelené do chotárov: Zelnice, Padjelky, Hájičky, Špice, Diely nad Pivovarom, Splavky, Zezuliny, Kruhy, Kadupky, Močiare, Vinohrady, Háj, Dráhy, Lose, Jabloňové, Záhumenice, Honce, Závlačka, Rybník, Bahni, Pastírna, Záhony, Peštárka, Desiata, Jedenásta a Dvanásta.



## História obce

Obec sa prvý raz spomína v písomnostiach až v roku 1439 pod terajším názvom Rovensko. Po roku 1722 patrila obec rodine Apponyiovcov, Révayovcov, Motel'ockovcov, Pežkovcov, Jeszenákovcov, Majthéniovcov. Od roku 1846 rodine Windischagrätzovcov a od roku 1892 Hávorovcov, Petrovicovcov, Tomcányvcov a Horeckovcov. Títo sa zdržiavali v obci len na troch majeroch. Dovtedy bola pôda veľmi roztrúsená. Mimo panskej pôdy mali malé kúsky i poddaní, robotníci a malí roľníci. Po poliach bolo veľa ciest a chodníkov. Na návrh veľkostatkára Hávora sa v roku 1899-1900 začalo so sceľovaním, ktoré trvalo do roku 1904. Po ukončení zostali len 2 veľkostatky. Tie patrili veľkostatkárovi Kuffnerovi. Bol ich majiteľom do roku 1933. Budovy a pozemky si odkúpili miestni občania. Len časť jedného majera odkúpil Breclavský cukrovar. Ten ho neskôr predal poslednému veľkostatkárovi Čápkovi - Vernerovi, ktorý ho vlastnil až do roku 1948.

V 18. storočí bolo rozšírené vinohradníctvo. Vinice sa rozprestierali v časti Vinohrady. Spomína ich aj Matej Bel v práci Zemepisno dejepisné poznatky o novom Uhorsku, IV.zväzok z roku 1743. Korabinský chváli dobré víno v Lešikone z roku 1786. Živelné pohromy sa v minulosti obci nevyhýbali. Za povstania Štefana Bočkaia, začiatkom 17. storočia- roku 1608, bola obec úplne vypálená. Kvôli ohňu odišli i Habáni, ktorí sem prišli okolo roku 1547 na pozvanie grófa Nyáryho de Bedegth, brančského zemepána. Ich dvor bol vypálený oddielmi Gabriela Betlema, ktoré ustupovali z Hodonína 21. novembra 1623. V roku 1866 vznikla epidémia cholery, kedy zomrelo 28 obyvateľov. Začiatkom 18. storočia tu bolo 23 poddanských a 35 želiarskych domácností, v roku 1752 76 rodín, o 25 rokov neskôr sa uvádza 118 domov a 590 obyvateľov. V roku 1843 žilo v obci 376 katolíkov, 200 evanjelikov a 34 Židov. Najstarší údaj o sčítaní obyvateľstva je z roku 1869. Vtedy bývalo v Rovensku 466 ľudí. Do dnešnej doby tento počet klesol, ale nebolo tomu vždy tak. V roku 1910 tu žilo 517 obyvateľov. Potom stúpal ich počet až do roku 1961, kedy bolo maximum - 607 obyvateľov. Odtedy prišlo k poklesu osadníkov, pretože mladí ľudia odchádzali z obce za prácou a bývaním do blízkej Senice. Až v posledných rokoch ich počet o malé množstvo vzrástol.

Prvé vyučovanie detí sa začalo v roku 1875. Učiteľom sa stal Juraj Iváček, vyučený murár. Počas služby na vojne sa naučil čítať a písať, preto viedol vyučovanie. Učilo sa len v zimných mesiacoch, v hociktorom súkromnom dome. Do roku 1900 vlastnili obchody v Rovensku Židia. Dobré sa im darilo až do otvorenia družstevného obchodu s potravinami, ktorý bol ich veľkým konkurentom. Po čase sa odsťahovali nevedno kam.




Erb, pečať a vlajka tvoria trojicu základných symbolov obce. Na tvorbu každého z nich sa vzťahujú osobitné heraldické, vexilologické a sigilografické zákonitosti, pravidlá a zvyklosti. Symboly obce – znak, pečať a vlajku používa miestna samospráva.

**Erb obce** Rovensko má tvar neskorogotického štítu, kde zo spodného okraja modrého štítu vyrastá zlatovlasá, zlatým prstencom nimbovaná Panna Mária v striebornom zlatolemom rúchu, v pravici pred sebou so strieborným zlato prepásaným zemským jablkom, v ľavici pred sebou so zlatým ľaliovitým žezlom, vpravo v náručí s Ježiškom rovnakých tinktúr, v pravom hornom rohu veľký zlatý strapec hrozna na striebornej jednolistej stopke.



**Zástava obce** Rovensko pozostáva zo siedmich pozdĺžnych pruhov vo farbách bielej, modrej, žltej, bielej, žltej, modrej a bielej. Vlajka má pomer strán 2:3 a ukončená je tromi cípmi, t.j. dvomi zástrihmi, siahajúcimi do tretiny jej listu.



**Pečať obce** je okrúhla. V jej strede je zobrazený erb obce a po obvode je kruhový nápis "OBEC ROVENSKO".



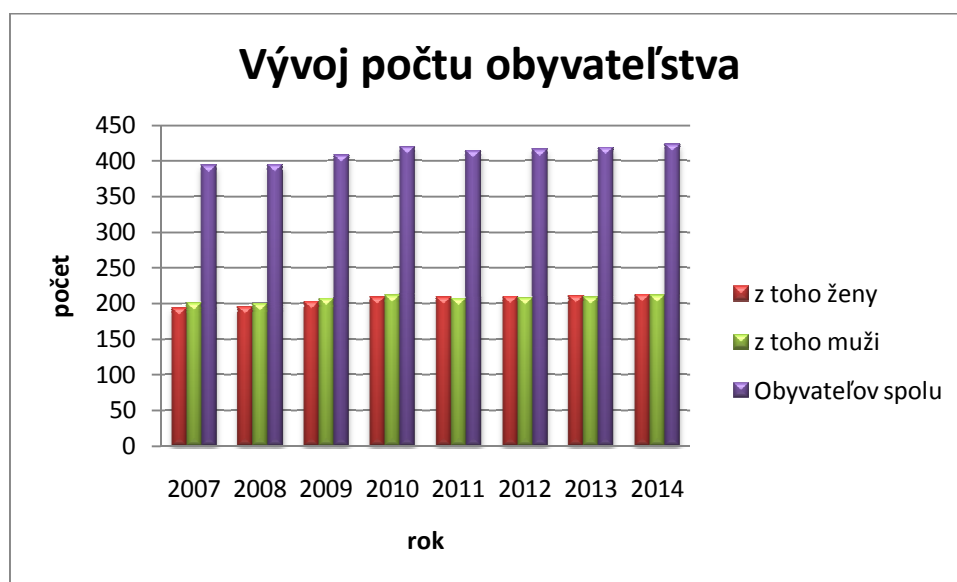
**Súčasnosť obce****Demografia**

Z porovnania v rokoch 2007 - 2014 obec vykazuje nepravidelný nárast počtu obyvateľstva. V r.2010 resp. r.2014 je zaznamenaný najvýraznejší nárast, v rokoch 2011 -2012 je zaznamenaný mierny pokles počtu obyvateľstva.

**Tab.č.5 Demografický vývoj obce**

rok	2007	2008	2009	2010	2011	2012	2013	2014
z toho ženy	193	195	202	208	208	209	210	212
z toho muži	200	199	206	211	206	207	208	211
<b>Obyvateľov spolu</b>	<b>393</b>	<b>394</b>	<b>408</b>	<b>419</b>	<b>414</b>	<b>416</b>	<b>418</b>	<b>423</b>

zdroj: ŠÚ SR databáza DATAcube



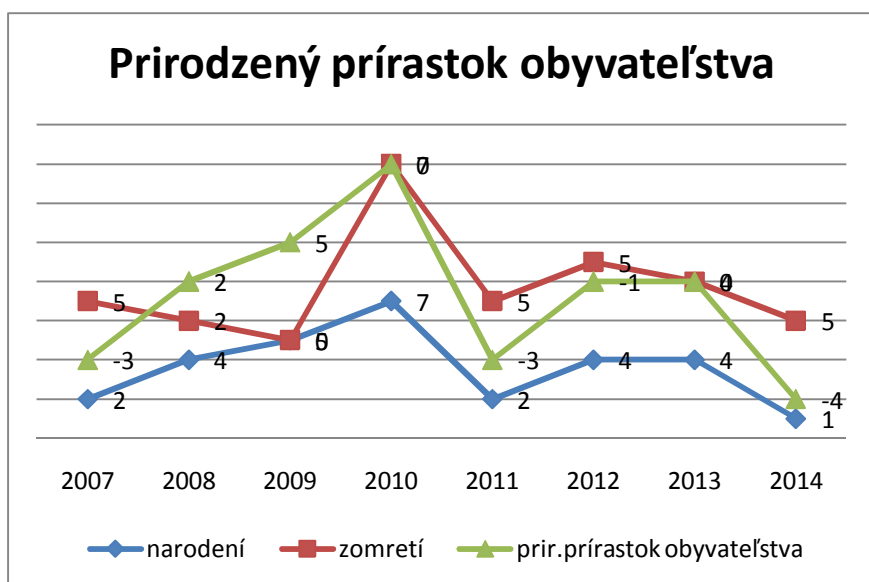
Graf č.1

**Tab.č.6 Pohyb obyvateľstva**

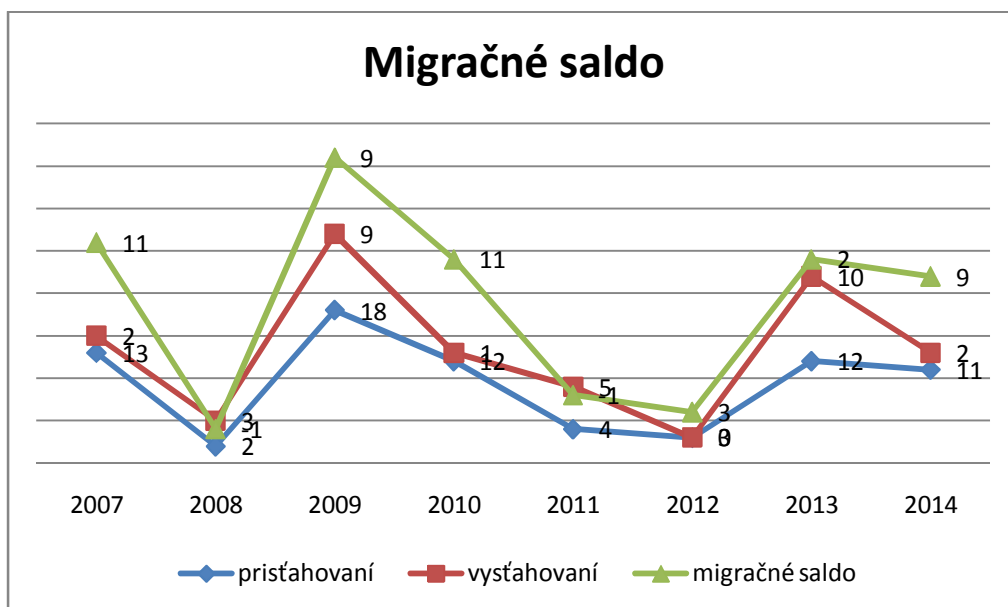
	2007	2008	2009	2010	2011	2012	2013	2014
narodení	2	4	5	7	2	4	4	1
zomretí	5	2	0	7	5	5	4	5
<b>prírodný prírastok obyvateľstva</b>	<b>-3</b>	<b>2</b>	<b>5</b>	<b>0</b>	<b>-3</b>	<b>-1</b>	<b>0</b>	<b>-4</b>
prist'ahovaní	13	2	18	12	4	3	12	11
vysťahovaní	2	3	9	1	5	0	10	2
<b>migračné saldo</b>	<b>11</b>	<b>-1</b>	<b>9</b>	<b>11</b>	<b>-1</b>	<b>3</b>	<b>2</b>	<b>9</b>
<b>celkový prírastok obyvateľstva</b>	<b>8</b>	<b>1</b>	<b>14</b>	<b>11</b>	<b>-4</b>	<b>2</b>	<b>2</b>	<b>5</b>

zdroj: ŠÚ SR databáza DATAcube

Tab.č.6 a Grafy č.3 a č.4 zahŕňajú informácie o prirodzenom prírastku obyvateľstva (rozdiel medzi narodenými a zomretými) resp. o migračnom salde obyvateľstva (rozdiel medzi prisťahovanými a odsťahovanými). Z posledného riadku tabuľky a Grafu č.5 vyplýva, že celkový prírastok obyvateľstva v obci zaznamenal v rokoch 2009, 2010 a 2011 maximálne výkyvy (r.2010 +14 a r.2011 -4), čo korešponduje aj s údajmi z Grafu č.1 o pohybe obyvateľstva v obci.



Graf č.3



Graf č.4



Graf č.5

Na základe Tab.č.7 môžeme vidieť, že v obci prevládalo za obdobie 2007-2014 obyvateľstvo v produktívnom veku. Demografický vývoj je charakterizovaný kolísavým trendom obyvateľstva vo všetkých troch oblastiach.

Tab.č.7 Prehľad obyvateľstva podľa veku								
	2007	2008	2009	2010	2011	2012	2013	2014
<b>Predproduktívne (14 a menej)</b>	56	57	61	69	67	69	71	73
<b>Produktívne (15-64)</b>	269	266	272	276	270	270	272	271
<b>Poproduktívne (65 a viac)</b>	68	71	75	74	77	77	75	79
<b>spolu</b>	<b>393</b>	<b>394</b>	<b>408</b>	<b>419</b>	<b>414</b>	<b>416</b>	<b>418</b>	<b>423</b>
<b>index vitality</b>	<b>82</b>	<b>80</b>	<b>81</b>	<b>93</b>	<b>87</b>	<b>90</b>	<b>95</b>	<b>92</b>

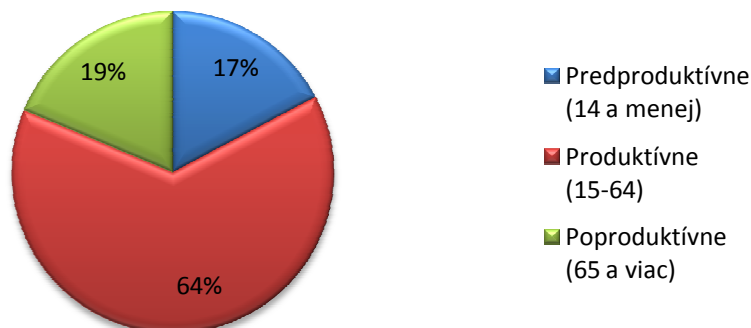
zdroj: ŠÚ SR databáza DATAcube



Graf č.6



### Pomer vekovej štruktúry obyvateľstva v r.2014



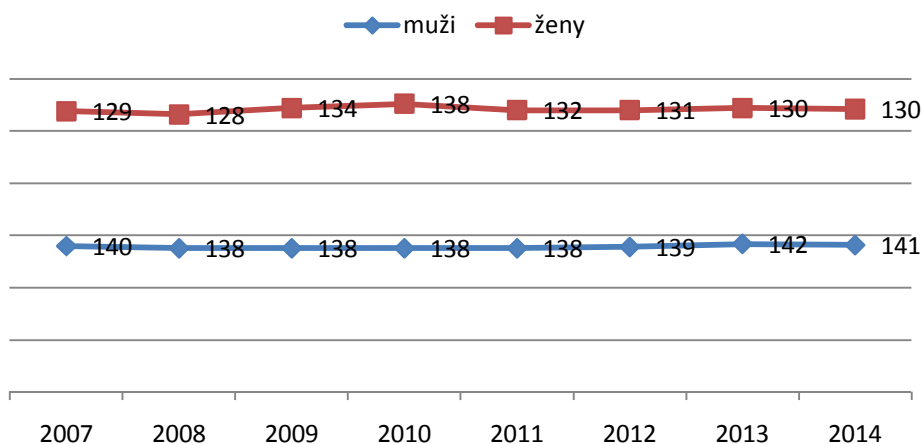
Graf č.7

Z grafu č.7 vyplýva, že najväčší podiel vo vekovej štruktúre obyvateľstva tvorili v r.2014 obyvatelia v produktívnom veku – 64%. Pomer obyvateľov v predproduktívnom veku a poproduktívnom veku je takmer vyrovnaný (17% a 19%). V obci bolo v roku 2014 spolu 271 ekonomicky aktívnych obyvateľov, z toho 141 mužov a 130 žien.

Tab.č.8 Ekonomicky aktívne obyvateľstvo								
	2007	2008	2009	2010	2011	2012	2013	2014
<b>muži</b>	140	138	138	138	138	139	142	141
<b>ženy</b>	129	128	134	138	132	131	130	130
<b>produktívne obyvateľstvo spolu</b>	<b>269</b>	<b>266</b>	<b>272</b>	<b>276</b>	<b>270</b>	<b>270</b>	<b>272</b>	<b>271</b>

zdroj: ŠÚ SR databáza DATAcube

### Ekonomicky aktívne obyvateľstvo



Graf č.8

Z hľadiska demografických prognóz má istú výpovednú hodnotu index vitality, definovaný ako podiel počtu obyvateľov v predproduktívnom veku k počtu obyvateľov v poproduktívnom veku, násobený číslom 100 (Tab. č.7). V sledovanom období tento ukazovateľ osciloval okolo hodnoty 88, najnižší bol v r.2008 – 80 a najvyšší v r.2013 - 95. V súčasnosti dosahuje hodnotu 92, čo predstavuje regresívny typ populácie. Podľa všeobecnej interpretácie, hodnoty nad 100 zaručujú perspektívu rastu počtu obyvateľov.

### **Občianska a sociálna vybavenosť**

Existujúce zariadenia nekomerčnej verejnej vybavenosti (sociálnej infraštruktúry) sú sústredené v samostatných účelových objektoch a areáloch (obecný úrad, kultúrny dom s kapacitou 150 miest, obecná knižnica, požiarňa zbrojnica, futbalové ihrisko, 2 cintoríny). Spektrum poskytovaných služieb je primerané počtu obyvateľov. Komerčná vybavenosť je zastúpená prevádzkami pohostinstva a predajne potravín COOP Jednota, rozličný tovar, klampiárstvo.



*Budova obecného úradu a Kultúrny dom*

### **Školstvo**

V obci bola MŠ zrušená v r.1994 pre nedostatok žiakov. V súčasnosti sa demografická situácia zmenila a obec vyvíja snahu o obnovu MŠ. Proces odkúpenia budovy MŠ od VÚC Trnava je ukončený, budova je vo vlastníctve obce. Školopovinné deti navštevujú školy v Senici.

### **Zdravotníctvo a sociálne služby**

Vzhľadom na blízku polohu okresného mesta Senica, priamo v obci nie je zdravotnícke zariadenie. Zdravotnícke služby pre obyvateľstvo sú zabezpečované na Poliklinike v Senici.

## Bývanie

Obec má schválený Program rozvoja bývania 2014 - 2020. Programová časť rieši rámcové ciele bytovej politiky na najbližšie obdobie s kvantifikáciou potrieb výstavby nových bytov a návrhom konkrétnych lokalít určených na výstavbu ako aj s určením hlavných cieľov a východísk rozvoja bytovej výstavby v obci. Obec nemá schválený územný plán. Primárne plní obytnú funkciu, z hľadiska celého katastrálneho územia. Ťažisková územná a priestorová jednotka obce zahŕňa zastavané územia obce a ich krajinné zázemie. Obec si v súčasnosti udržiava výrazný vidiecky charakter, typický malopodlažnou obytňou zástavbou rodinných domov v minimálnej miere doplnenou obytňou zástavbou malopodlažných bytových domov. Rovensko je hromadná cestná obec. Jej jadro tvorí potočná zástavba. Domy z I. polovice 20. storočia sú murované, staršie domy z hlinenej tehly alebo kombinované s pálenou tehlou a kameňom. Boli postavené na šírku, do ulice s podbránou. Hospodárske staviská sa nachádzajú na dvore alebo na záhumní stodoly. V súčasnosti je prímestskou obcou s poľnohospodárskym charakterom.

Údaje o stave bytového fondu sú spracované v rámci Sčítania obyvateľov, domov a bytov (OSDB) 2011 a v súčasnosti odrážajú reálny stav len orientačne. Podľa SODB 2011: bolo v obci 152 obytých bytov - domov.

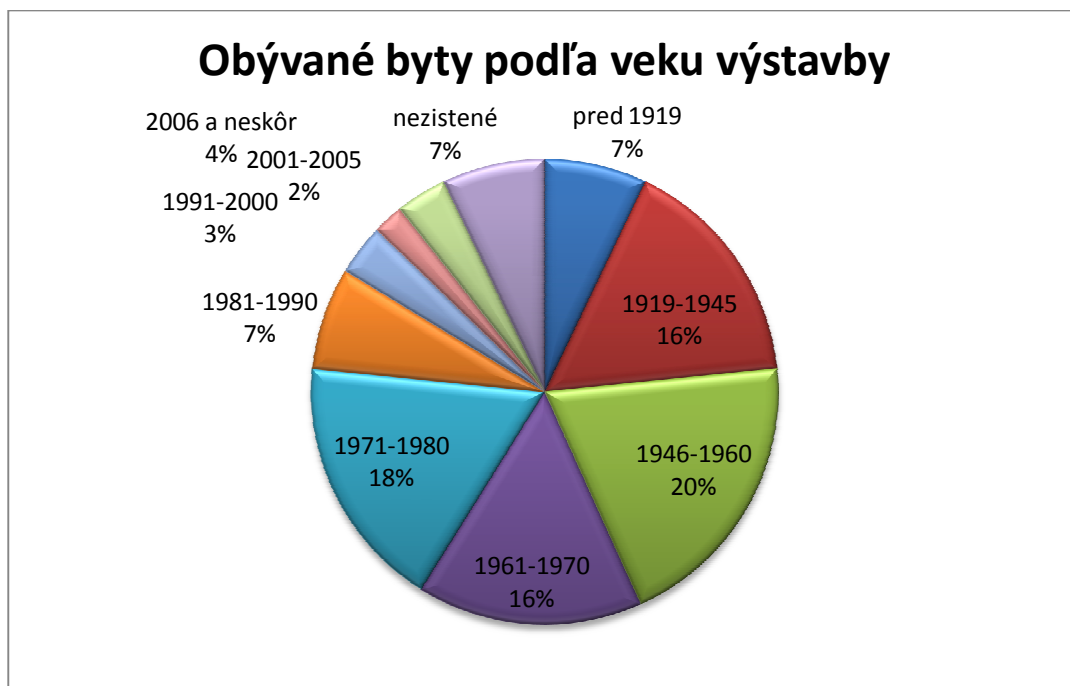
<b>Tab.č.9 Štruktúra bytovej výstavby podľa obdobia výstavby</b>				
<b>byty</b>	<b>obývané</b>	<b>neobývané</b>	<b>nezistené</b>	<b>spolu</b>
<b>obdobie</b>				
pred r.1919	10	0	0	10
1919 - 1945	23	0	0	23
1946 - 1960	26	2	0	28
1961 - 1970	22	0	0	22
1971 - 1980	25	0	0	25
1981 - 1990	10	0	0	10
1991 - 2000	4	1	0	5
2001 - 2005	3	0	0	3
2006 a neskôr	5	0	0	5
nezistené	2	18	1	10
<b>spolu</b>	<b>130</b>	<b>21</b>	<b>1</b>	<b>152</b>

zdroj: ŠÚ SR databáza Datacube

V r.2014 bolo v obci 140 trvalo obývaných rodinných domov a 2 bytové domy – obecný so 8 bytmi a družstevný so 4 bytmi.



Zástavba rodinných domov



Graf č.9

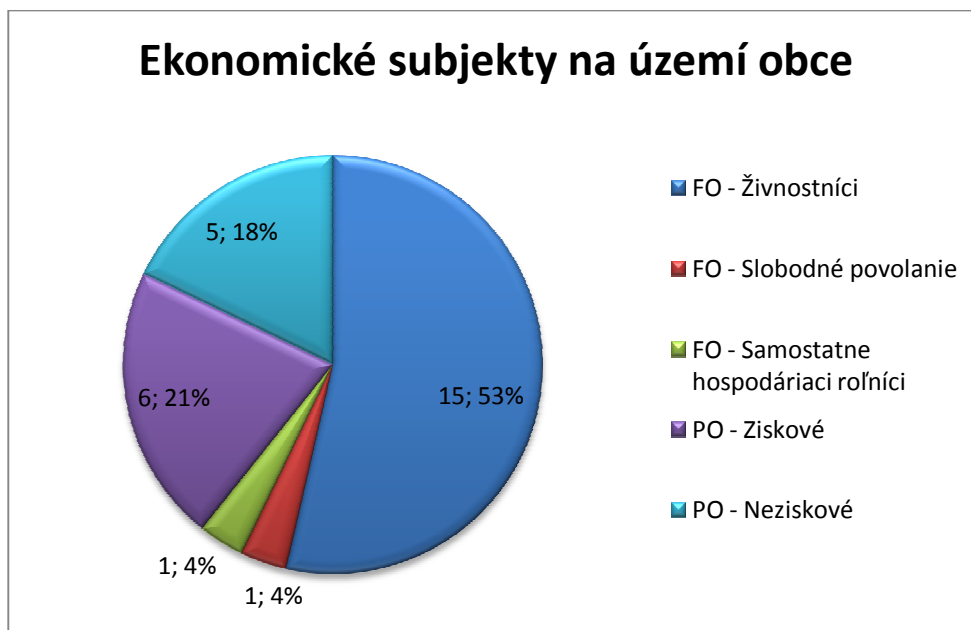
### Podnikateľské prostredie, Zamestnanosť

V obci Rovensko pôsobí Poľnohospodárske družstvo Senica. Aj keď podľa údajov ŠÚ SR má na území obce sídlo viacero podnikateľských subjektov, vo väčšine prípadov sa jedná o malých podnikateľov a živnostníkov, ktorí však majú svoje prevádzky mimo obce. Priamo v obci sa nachádza prevádzka klampiarstva.

Tab. č.10 Ekonomické subjekty na území obce	
<b>Fyzické osoby podnikatelia spolu</b>	<b>17</b>
FO - Živnostníci	15
FO - Slobodné povolanie	1
FO - Samostatne hospodáriaci roľníci	1
<b>Právnické osoby spolu</b>	<b>11</b>
PO - Ziskové	6
PO - Neziskové	5
<b>Podnikateľské subjekty spolu r.2014</b>	<b>28</b>

zdroj: ŠÚ SR databáza Datacube





Graf č.10

Vo verejnej správe boli v r.2014 zamestnaní spolu 3 zamestnanci.

Tab.č.11 Počet zamestnancov vo verejnej správe			
Ekonomický subjekt	muži	ženy	spolu
Obecný úrad	1	2	3

*zdroj: Obecné štatistiky*

Zásobovanie obce, resp. obyvateľov obce základným spotrebným tovarom v súčasnosti zabezpečuje 1 obchod s potravinárskym a zmiešaným tovarom.



Polyfunkčná budova – COOP Potravinový, Hostinec

<b>Tab.č.12 Miera nezamestnanosti v okrese Senica</b>								
<b>rok</b>	<b>2007</b>	<b>2008</b>	<b>2009</b>	<b>2010</b>	<b>2011</b>	<b>2012</b>	<b>2013</b>	<b>2014</b>
<b>miera evidovanej nezamestnanosti v %</b>	5,75	6,24	12,99	10,92	10,9	11,76	12,49	11,25

zdroj: ŠÚ SR databáza Datacube

K 31.12.2014 bolo v obci evidovaných 14 uchádzačov o zamestnanie.

Počet pracovných príležitostí v obci neuspokojuje dopyt miestnej ekonomicky aktívnej populácie. Za prácou odchádza viac ako 80% obyvateľov najmä do blízkej Senica, ale aj Skalica, Malaciek, Bratislavy.

### **Pamiatky, Kultúra, Šport, Tradície**

V obci prevládajú iba dva druhy náboženstiev. Rímsko-katolícke a evanjelické. Preto sa v dedine nachádza jeden rímsko-katolícky a jeden evanjelický kostol. Rímsko-katolícky je nový, postavený v roku 1994. Stojí uprostred dediny smerom zo Senice. Evanjelický kostol má dnešnú podobu už od roku 1969, kedy bola pristavená modlitebňa. Dovtedy stála len zvonica, ktorú vybudovali v roku 1932. V strede obce, smerom z Rohova, stojí malá kaplnka, ktorá má najväčší historický význam. Tá slúžila katolíckej cirkvi ako kostol do roku 1994. Teraz má len smútočný charakter. Je to klasicistická stavba postavená v roku 1846. Je pomerne malá, jednodňová, obdĺžnikového pôdorysu, s polkruhovo zakončeným presbytériom. Exteriér stavby je murovaný, hladký, v priečelí má nadstavenú vežičku ukončenú ihlanom. Hlavný oltár, zasvätený Nanebovzatiu Panny Márie, je novorománsky z konca 19. storočia. Skladá sa z olejovej maľby postavy Panny Márie na plátne a dvoch plastík, uložených po stranách, apoštolov svätého Pavla a Petra.



*Rímskokatolícky kostol*



*Kostol evanjelickej cirkvi a.v.*



*Kaplnka Nanebovzatia Panny Márie*

Kultúrne podujatia sa realizujú na miestnom ihrisku, alebo aj v kultúrnom dome. Jedná sa o rôzne oslavy, jubileá, posedenia s dôchodcami, súťaže, výstavy, akadémie a pod. Väčšinu kultúrnych programov pripravujú záujmové organizácie v obci.

<b>Tab.č.13 Záujmové združenia v obci (Formulár č. A5)</b>	
<b>P. č.</b>	<b>Spoločenské organizácie</b>
1	ZO Únia žien
2	Jednota dôchodcov
3	TJ Družstevník - futbal
4	Dobrovoľný hasičský zbor
5	Divadelná skupina XY
6	Pol'ovnícke združenie Vinohrady Kunov

Medzi najvýznamnejšie aktivity v obci patria:

<b>Tab.č.14 Aktivity v obci</b>		
<b>mesiac</b>	<b>podujatie</b>	<b>organizátor</b>
Január	Reprezentačný ples športovcov	TJ
Február	Maškarný ples	Únia žien (ÚŽ)
Marec	Pochovávanie basy Marec mesiac knihy	Divadlo XY Obecný úrad + Jednota dôchodcov
Máj	Stavanie mája	Obecný úrad
Jún	Deň detí Varenie guláša	Obecný úrad + ÚŽ Obecný úrad + TJ
August	Ukončenie prázdnin (vatra) Hodová zábava Výstava obrazov	Obecný úrad + TJ ObÚ ObÚ + ÚŽ + SENArt
September	Hodové zábavy	
Október	Mesiac úcty k starším	ObÚ + Jednota dôchodcov
November	Pečenie koláčov Divadelné predstavenie	ÚŽ Divadlo XY
December	Aranžovanie advent. Vencov Mikuláš Kapustnica	ÚŽ Obecný úrad Obecný úrad

*zdroj: obecná štatistika, vlastné spracovanie*



*Hasičská zbrojnica*



## Cestovný ruch

Chotár obce ponúka možnosti pešej turistiky i cykloturistiky. V súčasnosti sa v obci nenachádza žiadne ubytovacie ani rekreačno - oddychové zariadenie. Potenciál územia regiónu charakterizujú možnosti pre turistiky a rekreáciu, pre vidiecky turizmus. Nevyužívané možnosti zostávajú najmä vo využívaní kultúrno - historického potenciálu územia pre poznávací turizmus. Malé Karpaty, Biele Karpaty a Záhorská nížina disponujú prevažne menej náročnými turisticko-rekreačnými trasami vedenými po veľmi dobre značkových lesných cestách. Tieto turistické trasy sú vhodné najmä pre menej zdatných turistov a sú priam predurčené pre rodinnú turistiku.

Obec nemá nadviazanú partnerskú dohodu s inou obcou. Aktivity v oblasti rozvoja cestovného ruchu sú podporené aj spoločnosťou „MAS Horné Záhorie“ a „Mikroregión Branč“ ktorého je obec členom.



*Rovenský potok*

## Technická vybavenosť

### Doprava

Obec Rovensko je napojená na existujúcu nadradenú cestnú dopravno - komunikačnú sieť. Základnými komunikáciami cestnej siete v obci sú:

- cesta III/500012 - ako priet'ah cesty III. triedy

Cesta III/500012 sa na severe napája na cestu I/51 (Holíč - Senica) a na juhu v intraviláne mesta Senica na cestu II/500.

Priet'ah ciest III. triedy vedie centrom obce (v dĺžke 1,3 km) a husto zastavanými obytnými územiami obce. Ostatné komunikácie v obci predstavujú miestne obslužné

komunikácie, ktoré plnia funkcie miestnej dopravnej obsluhy (s dĺžkou 2,2 km). Komunikácie svojimi súčasnými parametrami spĺňa požiadavky kladené na cesty III. triedy a na zberné komunikácie funkčnej triedy B3. Predmetné komunikácie disponujú šírkami do 7,0 m s minimálnymi nespevnenými krajinami.

### **Miestne komunikácie**

Na komunikácie sú v obci priamo pripojené dopravno – komunikačné vstupy do jednotlivých dvorov a rodinných domov. Časť miestnych komunikácií má nový spevnený povrch, miestami s lokálnymi nerovnosťami. Návsie je predelené tromi cestnými mostmi (na koncoch a v strede) a dvoma lávkami pre peších.

V katastri sa ďalej nachádzajú účelové a poľné komunikácie, sprístupňujúce poľnohospodárske hony a objekty v rámci katastra. Chodníky v obci sú vzhľadom na nízku intenzitu dopravy v relatívne dobrom stave. V riešenom území obce sa v súčasnosti nenachádzajú vyznačené samostatné cyklistické cesty. Pohyb cyklistov je orientovaný výhradne na existujúce cestné komunikácie.

Samostatné plochy pre odstavovanie motorových vozidiel na teréne sú situované prevažne pri existujúcich zariadeniach verejnej vybavenosti (obecný úrad, cintoríny, futbalové ihrisko a ďalšie), komerčnej vybavenosti a služieb (obchod). Existujúca zástavba rodinných domov v obci je primerane vybavená zariadeniami statickej dopravy, t.j. prevažná väčšina rodinných domov má vlastnú garáž, prípadne parkovacie miesta na pozemku rodinného domu.

### **Verejná hromadná doprava**

Obec nie je napojená na železničnú sieť, preto medzimestskú nákladnú aj osobnú prepravu zabezpečuje výhradne automobilová, resp. autobusová doprava. Verejná autobusová doprava je vedená po ceste III/500012 a disponuje 2 zastávkami situovanými priamo na ceste III/500012.

### **Vodné hospodárstvo**

#### **Stav vodovodnej siete**

Vodovod vybudovaný v r.2010, 500 m, v súčasnosti pripojených 99% rodinných domov

Obec je zásobovaná vodou z verejného vodovodu, vybudovanom po častiach, dokončený v r.2007 v dĺžke 4.5.12 m, napojený na vodojem v Senici. V súčasnosti pripojených 90% rodinných domov. Vzhľadom na skutočnosť, že v obci je zrealizovaná pomerne nová vodovodná sieť s novými vodovodnými rozvodmi, nie sú v súčasnosti známe žiadne kritické body v zásobovaní obce vodou.

### **Stav kanalizačnej siete**

Kanalizácia bola v obci vybudovaná v r.2007 v celkovej dĺžke 4.494 m. Jedná sa o tlakovú kanalizáciu s výtlačným potrubím na čističku odpadových vôd v Senici. V súčasnosti je napojených 86% domácností.

### **Odtokové pomery a protipovodňová ochrana**

Okolie obce odvodňuje Rovenský potok, v správe Vodohospodárskeho podniku, povodie Moravy. Pramení v chotárnej časti Jabložové. Východnú časť územia odvodňuje Vinohradnícky kanál, západnú časť Rybnický kanál. Rovenský potok je zaradený do II. triedy povodňového ohrozenia okolia. Riečisko je čiastočne upravené a okrem bežnej funkcie odvodu vody z územia môže plniť využitie ako oddychová zóna v obci.

Približne 1,8 km od obce Rovensko je lokalizovaná vodná nádrž Kunov. Táto vodná nádrž neovplyvňuje vodohospodárske pomery v obci.

### **Energetika**

Obec je zásobovaná elektrickou energiou prostredníctvom jestvujúcich vzdušných VN 22kV prípojok, ktoré sú napojené na hlavné distribučné vedenie V268 vychádzajúce z 110/22 kV rozvodne Senica. Predmetné vedenia elektrickej energie tvoria súčasť distribučného rozvodu spoločnosti Západoslovenská distribučná, a.s. Bratislava. Trasa VN prípojok, realizovaných vodičom AlFe 3 x 35 (resp. 3 x 42/7) mm<sup>2</sup> na betónových podperných bodoch vedie východne a západne od zastavaných území obce a končí v jednotlivých jestvujúcich transformačných staniciach (TS). V obci sú v súčasnosti situované TS vonkajšieho vyhotovenia s celkovým inštalovaným výkonom 650 kVA. Napájajúce 22 kV vzdušné vedenia v súčasnosti disponujú rezervami vo svojich prenosových schopnostiach pre prípadné navýšenie odoberaného výkonu. Prostredníctvom jestvujúcich TS a NN distribučného rozvodu sú elektrickou energiou v obci zásobovaní jednotliví odberatelia a obyvatelia.

### **Verejné osvetlenie**

Pri rekonštrukcii verejného osvetlenia boli technicky a morálne zastarané svietidlá nahradené novými svietidlami s elektronickými predradníkmi, t.j. novými svietidlami s vyššou účinnosťou. Použité svietidlá sú od jedného výrobcu. Osvetľovacia sústava obce by mala disponovať svetlotechnickým a ekonomickým auditom. Pre osvetlenie ulíc v navrhovaných obytných lokalitách sa počíta s vybudovaním verejného osvetlenia.

## **Zásobovanie plynom**

Zásobovanie obce plynom v súčasnosti zabezpečuje existujúce vysokotlakové plynové potrubie VTL 25 bar DN 80, vychádzajúce z nadradeného distribučného VTL plynovodu 300-25 a vedúce okrajom obce, prostredníctvom existujúcej regulačnej stanice. Táto je situovaná na východnom okraji zastavaného územia obce. Zásobovací stredotlakový plynovod STL 300 kPa bol v obci vybudovaný v roku 1997. Materiál plynovodného potrubia je LPE DN 50, tlak 300 kPa. Existujúci STL plynovod bol navrhnutý aj s rezervou pre potenciálny rozvoj obce.

## **Zásobovanie teplom**

Centrálny zdroj tepla nie je v obci v súčasnosti vybudovaný. V obci sú v súčasnosti využívané lokálne vykurovacie jednotky na tuhé palivo a na zemný plyn.

## **Životné prostredie**

### **Odpadové hospodárstvo**

V obci Rovensko sa v súčasnosti separuje papier, plasty, sklo, elektro - odpad, železo, nebezpečné odpady a pneumatiky. Vývoz a odvoz komunálneho odpadu z obce zabezpečuje firma Technické služby Senica, a.s., každý nepárny pondelok. Odpad sa zneškodňuje na skládke v Jablonici. V obci absentuje zberný dvor. Biologicky rozložiteľný odpad separuje a zneškodňuje každá domácnosť individuálne.

### **Ovzdušie**

Pri všetkých znečisťujúcich látkach ovzdušia bol z pohľadu širších územných vzťahov v ostatnom období zaznamenaný pokles množstva emisií, čo je spôsobené najmä legislatívnymi a technologickými opatreniami na ochranu ovzdušia. Zdrojom emisií CO v riešenom území je predovšetkým cestná doprava a kúrenie tuhými palivami a blízkosť priemyselných areálov a mestskej aglomerácie, celkovo ho však môžeme chápať ako nezaťažené. Vzhľadom na charakter sídla, jeho vzdialenosť od existujúcich i navrhovaných priemyselných zón a väčších sídiel, možno skonštatovať, že riešené územie obce patrí do oblasti so slabým znečistením ovzdušia.

### **Zeleň a pôdne pomery**

Územie obce je bohaté na podzemnú vodu, vďaka geologickému zloženiu vrstvy zlepenčov a štrku. Najčastejším druhom pôdy je hnedozem, ktorá je agronomicky výborná. V riešenom území je poľnohospodárska pôda obhospodarovaná ako orná pôda, trvalé trávne porasty a záhrady. Časť ornej pôdy má vybudované meliorácie. Prevládajúcim pôdnym typom sú hlinité pôdy, bonita pôd je vhodná na bežné poľnohospodárske veľkolánové plodiny.



Nachádzajú sa tu len riedke pozostatky dubového a agátového lesa. Zo živočíchov sa tu najviac darí zajacovi poľnému, srne hôrnej, bažantovi obyčajnému, sýkorke veľkej, drozdovi čiernemu, prepelici poľnej a stehlíkovi obyčajnému.

<b>Tab.č.15 Rozdelenie pôdy podľa druhu pozemku v k.ú. Rovensko</b>			
	<b>druh pozemku</b>	<b>m<sup>2</sup></b>	<b>%</b>
Poľnohospodárska pôda	Orná pôda	9 522 841	91,53
	Chmel'nice	0	0
	Vinice	0	0,00
	Záhrady	110 403	1,06
	Ovocné sady	17 914	0,00
	Trvale trávnaté porasty	107 321	1,03
Nepoľnohospodárska pôda	Lesné pozemky	0	0,00
	Vodné plochy	59 249	0,57
	Zastavané plochy a nádvorja	431 752	4,15
	Ostatné plochy	154 774	1,49
<b>Spolu</b>		<b>10 404 254</b>	<b>99,83</b>

zdroj: ŠÚ SR databáza Datacube

### Ochrana prírody a krajiny

V k.ú. Rovensko sa, v zmysle zákona NR SR č. 543/2002 Z.z. o ochrane prírody a krajiny v znení neskorších predpisov, nenachádzajú žiadne chránené územia prírody a krajiny, ani ich ochranné pásma, a do súčasnosti tu neboli ani navrhnuté chránené územia prírody. V k.ú. Rovensko sa nenachádza žiadne maloplošné chránené územie, ani územia súvislej sústavy chránených území NATURA 2000 a ani registrované významné mokrade.

## 1.2. Analýza vonkajšieho prostredia

Pri riešení problémov a výziev konkrétneho územia je potrebné si uvedomiť, že ich riešenie môže byť v budúcnosti ovplyvnené rôznymi vonkajšími faktormi, ktoré nevieme ovplyvniť. Pri hodnotení jednotlivých faktorov je potrebné vychádzať zo skutočnosti, že niektoré z nich pôsobia na celonárodnú úroveň, ba až na úroveň nadnárodnej, mnohé na úrovni regionálnej či miestnej. V tejto oblasti je relevantným dokumentom na národnej úrovni Národný program reforiem SR 2014 a 2015 (ďalej len NPR). Nasledujúca tabuľka zahŕňa najdôležitejšie opatrenia vlády SR pre jednotlivé oblasti:

<b>Tab.č.16 Opatrenia vlády SR podľa NPR 2014</b>	
Konsolidačné opatrenia 2015-2017	Zachovanie výnosu a zvýšenie úspešnosti DPH
	Registračné pokladnice pre lekárov a iné profesie
	Zrážková daň na finančných a nefinančných benefity od farmaceutických spol. pre lekárov
	Ročné zúčtovanie Sociálnej poisťovne
	Úspory na mzdách (ESO)
	Úspory na medzispotrebe (ESO)
Efektívnosť verejných výdavkov	Transformácia a zlučovanie podriadených organizácií kapitol štátneho rozpočtu v rámci ESO
	Zlepšenie finančného riadenia a hospodárenia poskytovateľov zdravotnej starostlivosti
	Vyrovnané hospodárenie fakultných a univerzitných nemocníc
	Implementácia prvej fázy e-health eSO1
	Výdavkové priority - zvýšenie miezd učiteľom, zamestnancom úradov práce, kapacít materských škôl
	Výstavba diaľnic
Boj proti daňovým podvodom a analytické kapacity	Tretia etapa akčného plánu formou opatrení na zlepšenie výberu daní: najmä centralizácia informácií z mýtného systému, registra motorových vozidiel a obyvateľstva, prístup k informáciám o účtoch prešetrovaných osôb a firiem. Zavedenie insolvenčného registra, registra diskvalifikovaných osôb a ratingu daňových subjektov. Okrem toho sa zriadi špecializované senáty na krajských súdoch so zameraním na daňovú oblasť.
	Posilnenie analytických kapacít a vybudovanie analytickej jednotky na Finančnej správe SR
	Zverejňovanie platenia DPPO
Služby zamestnanosti, dlhodobá nezamestnanosť	Prioritizovanie poradenských a individualizovaných verejných služieb zamestnanosti vrátane zvýšenia ich administratívnych kapacít s cieľom zlepšenia prístupu k zamestnaniu pre dlhodobo nezamestnané osoby, pracovníkov s nízkou kvalifikáciou, starších ľudí a žien
	Poskytovanie kariérneho poradenstva pre dospelých na zlepšenie uplatniteľnosti na trhu práce
	Centralizácia databázy uchádzačov o zamestnanie a poberateľov sociálnych dávok, kompletizácia a prepojenie s relevantnými inštitúciami
	Analýza čistej účinnosti a efektívnosti výdavkov jednotlivých opatrení aktívnej politiky trhu práce
	Posilnenie finančných motívácií zamestnať sa - súbeh dávky v hmotnej núdzi a mzdy.
Predškolské zariadenia	Budovanie nových zariadení služieb starostlivosti o dieťa
	Rozšírenie kapacít materských škôl, rozšírenie existujúcich foriem výchovy a vzdelávania o prípravné triedy materskej školy a zvýšenie časovej dotácie pre predškolské vzdelávanie.
Nezamestnanosť mladých	Prijatie systému záruk pre mladých ľudí do 29 rokov.
	Identifikácia sektorovej potreby zručností na trhu práce a dopytu po kvalifikovanej pracovnej sile prostredníctvom Národnej sústavy povolání (NSP)
Odborné vzdelávanie a postavenie učiteľov	Zvyšovanie miezd učiteľov.
	Lepšie zapojenie zamestnávateľov a zamestnávateľských zväzov do systému odborného

	vzdelávania a prípravy, podpora odbornej praxe žiakov vykonávanej priamo v podnikoch a zmeny v normatívnom financovaní odborného regionálneho školstva s cieľom posilniť kvalitu odborného vzdelávania.
Marginalizované komunity	Zvyšovanie počtu asistentov učiteľov Vydávanie učebníc a učebných textov v slovenskom a v rómskom jazyku
Výskum a vývoj	Opatrenia z Akčného plánu stratégie RIS3
Transparentnosť regulácie sieťových odvetví	Hodnotenie potreby ďalšej regulácie Zverejňovanie analýzy ku všetkým zásadnejším zmenám politík regulačného obdobia Vybudovanie dátového centra na webovom sídle URSO
Prepájanie sústav a sietí	Prepojenie plynárenských sietí s Poľskom a Maďarskom Prepojenie elektrizačných sústav s Maďarskom
Energetická efektívnosť v podnikoch	Podpora energetických auditov pre malé a stredné firmy Implementácia smernice o energetickej efektívnosti
Verejná služba	Reforma štátnej služby Model prevádzky integrovaných obslužných miest Grantový program pre posilnenie analytických kapacít vo VS ESO - Efektívna, spoľahlivá a otvorená štátna správa
Justícia	Skrátenie dĺžky súdneho konania Elektronický súdny spis Zavedenie elektronickej Zbierky zákonov SR

zdroj: NPR 2014

V riadení samosprávy sú vonkajšími faktormi najčastejšie legislatívne zmeny, finančné obmedzenia a pod. STEEP analýza pomáha pri rozhodnutí predvídať budúci možný vývoj a na tieto zmeny sa pripraviť. Zameriava sa na analýzu vonkajšieho prostredia, ktoré sa člení na tieto skupiny faktorov:

- Sociálne
- Technicko-technologické
- Ekonomické
- Environmentálne
- Politické/právne

Medzi uvedené faktory môžu byť zahrnuté aj hodnoty – spoločnosti, jednotlivca.

Tab.č.17 STEEP analýza - analýza externého prostredia (Formulár č. A8)		
Sociálne	Technologické	Ekonomické
Zmeny populácie: - migrácia obyvateľstva - úroveň vzdelania - demografická krivka	Dostupná technológia a využívaná technológia: - využívanie nových IKT možností v komunikácii samosprávy s obyvateľmi	Nové trhy a nové príležitosti
Zmeny postojov a správania	Technológia využívaná obyvateľmi, podnikateľmi: -Výskum, vývoj nových technológií	Klesajúce trhy v niektorých poskytovaných službách
Absencia adekvátneho prepojenia vzdelávacieho systému s potrebami trhu práce		Možné finančné zdroje: - iné formy financovania (fondy EÚ, dotácie)

		Vplyv daňovej politiky
<b>Ekologické</b>	<b>Politické</b>	<b>Hodnoty</b>
Možnosti obnovy a tvorby: - iné zdroje energetiky –nové plochy verejnej zelene	Politika vlády v oblasti samosprávy: -pripravenosť obce, VÚC, SR na čerpanie finančných zdrojov z Európskych štrukturálnych investičných fondov (EŠIF)	Zmena postojov obyvateľstva a ich zapájanie do rozvojových aktivít
Politika ŽP: - ekologické záťaž - rozšírenie separovaného zberu (bioodpad)	Legislatíva – prenesené kompetencie štátu na samosprávu -Verejné obstarávanie a sním spojená legislatíva	Tímová spolupráca

### 1.3.SWOT analýza

SWOT analýza resp. analýza vnútorného a vonkajšieho prostredia - je metóda, pomocou ktorej sa dajú veľmi prehľadne identifikovať silné a slabé stránky subjektu (interné záležitosti) vo vzťahu k príležitostiam a hrozbám, ktorých pôvodcom je vonkajšie prostredie. Názov vychádza zo začiatočných písmen anglických slov strengths (silné stránky), weaknesses (slabé stránky), opportunities (príležitosti) a threats (hrozby), ktoré reprezentujú 4 oblasti záujmu.

Zhodnotenie súčasného stavu územia:

<b>Tab.č.18 SWOT analýza</b>	
<b>HOSPODÁRSKA OBLASŤ</b>	
<b>SILNÉ STRÁNKY</b>	<b>SLABÉ STRÁNKY</b>
Výhodná geografická poloha obce vo vzťahu k regiónu, okresnému mestu	Nevyhovujúci stav miestnych komunikácií a chodníkov
Poloha obce na komunikačnom smere	Obmedzená ponuka služieb občanom
Vybudovaná infraštruktúra kanalizácia, vodovod, plynofikácia	Nedostatok prevádzkovej a informačnej infraštruktúry
Vybudované verejné osvetlenie	Web stránka obce
Dostatočné telekomunikačné pripojenie (telefón, internet)	
<b>PRÍLEŽITOSTI</b>	<b>OHROZENIA</b>
Vytvorenie podmienok pre novú výstavu RD	Útlm poľnohospodárskej výroby
Možnosť financovania projektov z fondov EÚ	Neochota obyvateľov podnikat'
Možnosť financovania projektov zo štátnych dotácií	Nedostatočné stimuly zo strany štátu pre nových podnikateľov
Vhodné podmienky na voľnočasové aktivity	Nedostatočná podpora malých obcí zo strany VÚC a štátu
<b>SOCIÁLNA OBLASŤ</b>	
<b>SILNÉ STRÁNKY</b>	<b>SLABÉ STRÁNKY</b>
Činnosti mimovládnych organizácií	Slabá propagácia obce, cestovný ruch
Ochota občanov spolupracovať	Absencia ubytovacích a stravovacích zariadení
Vysoká návštevnosť tradičných podujatí	Migrácia obyvateľstva
Členstvo v MAS Horné Záhorie, Mikroregión Branč	Absencia ZŠ s MŠ

<b>PRÍLEŽITOSTI</b>	<b>OHROZENIA</b>
Zakladanie nových tradičných kultúrnych podujatí	Neochota obyvateľov spolupracovať
Organizácia športových aktivít	Nezáujem mladšej generácie o históriu a tradície v obci
Dobudovanie cyklotrás	Nepriaznivé ukazovatele prírastku obyvateľstva
<b>ENVIRONMENTÁLNA OBLASŤ</b>	
<b>SILNÉ STRÁNKY</b>	<b>SLABÉ STRÁNKY</b>
Zavedený systém zvozu komunálneho odpadu	Blízkosť priemyselnej a mestskej zóny
Disciplinovanosť obyvateľov pri separovaní zberu	Absencia separovania bioodpadu
Upravenosť verejných priestranstiev	
<b>PRÍLEŽITOSTI</b>	<b>OHROZENIA</b>
Inovatívne zdroje energie	Zhoršujúci sa stav ŽP a dopady na zdravie populácie
Ekologické (bio) poľnohospodárstvo	

Súčasťou tejto časti je aj ex-post hodnotenie (realizácia existujúceho PHSR vrátane vyhodnotenia rozpracovaných investičných a neinvestičných projektov (Príloha č.3).

## 2. STRATEGICKÁ ČASŤ

Strategická časť obsahuje stratégiu rozvoja obce pri zohľadnení jeho vnútorných špecifik a určí hlavné ciele a priority rozvoja obce pri rešpektovaní princípov regionálnej politiky v záujme dosiahnutia vyváženého udržateľného rozvoja územia.

Strategická časť zahŕňa najmä:

- víziu územia
- formuláciu a návrh stratégie
- výber a popis strategických cieľov v jednotlivých politikách - oblastiach rozvoja (hospodárska, sociálna, environmentálna)

Rozvojová vízia obce nadväzuje na zásady a regulatívy schválené uznesením vlády Slovenskej republiky č. 1033 z 31. októbra 2001 v Konceptii územného rozvoja Slovenska 2001 – záväzná časť v znení KURS 2011 – zmeny a doplnky č. 1 KURS 2001:

V oblasti rozvoja vidieckeho priestoru a vzťahu medzi mestom a vidiekom:

- 1) Podporovať vzťah urbánnych a rurálnych území v novom partnerstve založenom na integrácii funkčných vzťahov mesta a vidieka a prírodných, kultúrno-historických a urbanisticko-architektonických daností pričom pri ich rozvoji zohľadniť koordinovaný proces prepojenia sektorových strategických a rozvojových dokumentov.
- 2) Zachovávať pôvodný špecifický ráz vidieckeho priestoru, vychádzať z pôvodného charakteru zástavby a historicky utvorenej okolitej krajiny; zachovať historicky utváraný typ zástavby obcí a zohľadňovať národopisné špecifiká jednotlivých regiónov.
- 3) Pri rozvoji vidieckych oblastí zohľadňovať ich ekonomické danosti, špecifické prírodné a krajinné prostredie a pri rozvoji jednotlivých činností dbať na zamedzenie, resp. obmedzenie možných negatívnych dôsledkov týchto činností na krajinné a životné prostredie vidieckeho priestoru.
- 4) Vytvárať podmienky dobrej dostupnosti vidieckych priestorov k sídelným centráam, podporovať výstavbu verejného dopravného a technického vybavenia obcí, moderných informačných technológií tak, aby vidiecke priestory vytvárali kultúrne a pracoviskovo rovnocenné prostredie voči urbánnym priestorom a dosiahnuť tak skĺbenie tradičného vidieckeho prostredia s požiadavkami na moderný spôsob života.



## 2.1. Formulácia a návrh stratégie

Na tieto zásady nadväzuje aj Vízia regionálneho rozvoja Slovenska je definovaná v Národnej stratégii regionálneho rozvoja Slovenskej republiky do 2020/2030 takto:

**„Slovensko ako krajina s vysokou kvalitou života občanov vo všetkých regiónoch. Regionálna politika umožňujúca každému regiónu využívať svoje danosti na prospech svojho trvalo udržateľného hospodárskeho, sociálneho a územného rozvoja, a tým rozvoja Slovenskej republiky ako vysoko vyspelého, hospodársky, politicky a sociálne súdržného štátu, sebavedomého člena Európskej únie.“**

Program hospodárskeho a sociálneho rozvoja Trnavského samosprávneho kraja 2009 - 2015. Rozvojová vízia samosprávneho kraja:

***„Trnavský samosprávny kraj bude konkurencieschopným a všestranne najrozvinutejším regiónom Slovenska, hospodárne spravovaným a efektívne využívajúcim všetky zdroje pre tvorbu nových hodnôt za súčasného zachovania prírodných, kultúrnych a historických hodnôt, pamiatok regiónu a životného prostredia. Bude samosprávou slobodných, spokojných a sebavedomých ľudí.“***

Pri vypracovaní tejto časti PHSR obce Rovensko bol uskutočnený prieskum verejnej mienky v priebehu mesiaca november 2015. Dotazník bol distribuovaný do schránok rodinných domov. Dotazník obsahoval možnosť vyjadriť vlastný názor, podať návrhy a námietky. Na základe výsledkov z prieskumu (Príloha č.5) bola navrhnutá rozvojová stratégia obce a návrhy na konkrétne projekty na ďalšie obdobie.

Rozvojová vízia obce Rovensko na r.2015 - 2020 vychádza a rešpektuje tieto hlavné tézy rozvoja Slovenskej republiky i výsledky dotazníkového prieskumu verejnej mienky a obec bude pokračovať v rozvoji **strategického cieľa obce:**

***S efektívnym využitím všetkých zdrojov zabezpečiť konkurencieschopnosť a udržateľný rast obce Rovensko. Zachovať vidiecky ráz obce a s podporou bytovej politiky umožniť jej rozvoj v hospodárskej, sociálnej a environmentálnej oblasti so zachovaním prírodných a historických hodnôt regiónu.***

Pre naplnenie uvedenej vízie obce obec stanovila tri prioritné oblasti svojho rozvoja počas rokov 2015 – 2020. Jedná sa o tieto oblasti:

1. hospodárska oblasť,
2. sociálna oblasť,
3. environmentálna oblasť.

## 2.2. Popis strategických cieľov v jednotlivých politikách

<b>Tab.č.19 Hierarchia strategických cieľov podľa oblastí (Formulár č. S1)</b>		
<b>1. prioritná oblasť Hospodárska</b>	<b>2. prioritná oblasť Sociálna</b>	<b>3. prioritná oblasť Environmentálna</b>
<b>Ciele prioritných oblastí</b>		
Zvýšenie hospodárskeho rastu a podpora politiky dobudovania infraštruktúry obce	Aktivizácia sociálnej infraštruktúry, školstva, kultúry, športu a cestovného ruchu	Rozvoj projektov vedúcich k zvýšeniu kvality životného prostredia v obci
<b>Opatrenia</b>		
1.1 Komplexný rozvoj občianskej infraštruktúry obce	2.1 Obnova školskej infraštruktúry v obci	3.1 Projekty v oblasti odpadového hospodárstva a skvalitnenia ovzdušia
1.2 Podpora dopravnej a technickej politiky obce	2.2 Rozvoj kultúry a cestovného ruchu	

Jednotlivé strategické zámery sú rozpracované na ciele rozvoja, ktoré sú zabezpečované samostatnými opatreniami. Sú volené vzhľadom na blízkosť polohu okresného mesta Senica, a z toho vyplývajúcich možností pri zabezpečení poskytovaných služieb v oblasti školstva, zdravotníctva, odpadového hospodárstva a pod. Obec si zachováva vidiecky ráz s podporou výstavby rodinných domov resp. nájomných bytov s podporou rozvoja spoločenských aktivít (kultúrnych a športových) a cestovného ruchu.

Cieľ pre prioritnú oblasť č.1 – Hospodársku oblasť

**Zvýšenie hospodárskeho rastu a podpora politiky dobudovania infraštruktúry obce** – napĺňanie tohto cieľa prostredníctvom projektov na dobudovanie občianskej, technickej a dopravnej infraštruktúry – dobudovanie infraštruktúry pri novej IBV a nájomných bytov, rekonštrukcie chodníkov a miestnych komunikácií, revitalizácia verejných priestranstiev, vybudovanie domu smútku.

Cieľ pre prioritnú oblasť č.2 – Sociálnu oblasť

**Aktivácia sociálnej infraštruktúry, školstva, kultúry, športu a cestovného ruchu** – rozvoj jednotlivých aspektov prostredníctvom podpory projektov zlepšiť podmienky na propagáciu obce, marketingové aktivity na podporu vidieckeho turistického ruchu, budovanie cyklotrasy, obnovy činnosti a rekonštrukcie s MŠ, podpora kultúrnych podujatí a pozdvihnutie tradícií, podpora aktivít vedúcich k skvalitneniu služieb poskytovaných občanom.

Cieľ pre prioritnú oblasť č.3 – Environmentálnu oblasť

**Rozvoj projektov vedúcich k zvýšeniu kvality životného prostredia v obci** - podpora aktivít vedúcich k skvalitneniu separovaného zberu prostredníctvom v spolupráci s „Mikroregiónom Branč“, regenerácia verejných priestranstiev, zateplenie verejných budov.

### 3. PROGRAMOVÁ ČASŤ

Obsahuje zoznam opatrení a aktivít na zabezpečenie realizácie programu rozvoja obce, t. j. obsahuje podrobnejšie rozpracovanie strategických cieľov v hospodárskej, sociálnej a environmentálnej politike minimálne na úroveň opatrení a aktivít, ktoré sú tvorené vecne príbuznými skupinami projektov.

Zahrňa najmä:

- konkrétne opatrenia a projekty vrátane ich priradenia k jednotlivým cieľom a prioritám,
- súbor ukazovateľov výsledkov a dosahov vrátane východiskových a cieľových hodnôt.

#### 3.1. Konkrétne opatrenia a projekty - aktivity do r.2020

<b>Tab.č.20 Prehľad opatrení, projektov aktivít podľa oblastí (Formulár č. P1)</b>		
<b>Prioritná oblasť 1- Hospodárska</b>		
Opatrenie	Projekt/Aktivita	Prioritná oblasť
1.1 Komplexný rozvoj občianskej infraštruktúry obce	1.1.1 Podpora výstavby RD - vybudovanie inžinierskych sietí pre novú IBV (vodovod, kanalizácia)	Hospodárska /Environmentálna
	1.1.2 Vybudovanie cesty a verejného osvetlenia pre novú IBV	Hospodárska / Dopravná
	1.1.3 Výstavby bytového domu (12 BJ)	Hospodárska / Bytová
	1.1.4 Prístavba garáže Požiarnej zbrojnice	Hospodárska
	1.1.5 Revitalizácia verejných priestranstiev (verejná zeleň, lavičky, koše)	Hospodárska /Environmentálna
	1.1.6 Vybudovanie domu smútku	Hospodárska
1.2 Podpora dopravnej a technickej politiky obce	1.2.1 Revitalizácia verejných priestranstiev (chodníky a spevnené plochy)	Hospodárska / Dopravná infraštruktúra
	1.2.2 Rekonštrukcie miestnych komunikácií	Hospodárska/Dopravná
	1.2.3 Inovácia obecnej internetovej stránky	Hospodárska/Verejná správa
<b>Prioritná oblasť 2 - Sociálna</b>		
2.1 Obnova školskej infraštruktúry v obci	2.1.1 Rekonštrukcia budovy MŠ	Sociálna/Školstvo/Environmentálna
2.2 Rozvoj kultúry a cestovného ruchu	2.2.1 Výstavba šatne - sociálne zázemie pre divadlo v priestoroch KD	Sociálna / Kultúra
	2.2.2 Udržanie existujúcich a rozvoj nových spoločenských aktivít a podujatí	Sociálna/Kultúra /Šport
	2.2.3 Rozvoj turistiky a cyklistických trás v okolí obce	Sociálna/Cestovný ruch
<b>Prioritná oblasť 3 - Environmentálna</b>		
3.1 Projekty v oblasti odpadového hospodárstva	3.1.1 Podpora aktivít vedúcich k skvalitneniu separovaného zberu	Environmentálna/odpadové hospodárstvo

a skvalitnenia ovzdušia	(Mikroregión Branč)	
	3.1.2 Zateplenie verejných budov Výsadba zelene – projekty 1.1.5, 2.1.1	Environmentálna

zdroj: vlastné spracovanie

### 3.2. Súbor ukazovateľov výsledkov a dopadov

**Merateľné ukazovatele** majú úzku súvislosť s cieľmi projektu a programu. Prostredníctvom merateľných ukazovateľov sa sleduje dosahovanie cieľov na úrovni projektu i operačného programu. **Merateľný ukazovateľ** - nástroj na meranie dosiahnutia cieľa, mobilizácie zdrojov, dosiahnutých výsledkov, meranie kvality alebo kontextovej premennej. Ukazovateľ je tvorený definíciou, mernou jednotkou, časovým vymedzením, počiatočnou hodnotou a požadovanou hodnotou.

#### Merateľné ukazovatele výsledku a dopadu

Tieto typy merateľných ukazovateľov sú rozdielne svojim časovým vymedzením, t.j. obdobím kedy sa z hľadiska realizácie projektu a sledovania dosiahnutia a udržania cieľov projektu sledujú. Ukazovatele výsledku sa sledujú od začiatku prác na projekte po ukončenie prác na projekte a ukazovatele dopadu od finančného ukončenia projektu do uplynutia 5 bežných rokov po finančnom ukončení projektu, tzv. obdobie udržateľnosti projektu.

**Merateľný ukazovateľ výsledku** - formalizované zobrazenie priamych a okamžitých účinkov pomoci (intervencií), t.j. účinkov, ktoré priniesol projekt alebo program.

**Merateľný ukazovateľ dopadu** - formalizované zobrazenie následkov projektu/programu, ktoré prekračuje rámec bezprostredných účinkov pomoci (intervencie). Na výsledné hodnoty merateľných ukazovateľov dopadu má veľký vplyv externé prostredie (napr. dopyt, zmena legislatívy a pod.), t.j. ich hodnoty predstavujú kvalifikovaný odhad.

Tab.č.21 Zoznam ukazovateľov cieľov/prioritných oblastí (Formulár č. P2)						
Typ ukazovateľa	Ukazovateľ Definícia	Informačný zdroj/Odkaz	Merná jednotka	Východisková hodnota	Cieľová Hodnota/rok	
				r.2015	2017	2020
<b>Prioritná oblasť č.1 - Hospodárska</b>						
Opatrenie 1.1 Komplexný rozvoj občianskej infraštruktúry obce						
Projekt 1.1.1 Podpora výstavby RD - vybudovanie inžinierskych sietí pre novú IBV (vodovod, kanalizácia)						
Výsledok	Dĺžka novovybudovaných inžinierskych sietí Počet RD	ObÚ	m	0	0	200
						9
Dopad	Počet obyvateľov napojených na systém vod. a kanál. siete	ObÚ, Štatistický úrad SR	obyvateľ	0	0	470

Projekt 1.1.2 Vybudovanie cesty a verejného osvetlenia pre novú IBV						
Výsledok	Celková dĺžka vybudovaných miestnych komunikácií Počet vybudovaných svetelných bodov	ObÚ	m  počet	0  0	0  0	200  7
Dopad	Vidiecka populácia so zlepšenou infraštruktúrou	ObÚ, Štatistický úrad SR	obyvateľ	0	0	470
Projekt 1.1.3 Výstavby bytového domu (12 BJ)						
Výsledok	Počet novovybudovaných bytových domov/BJ	ObÚ	počet	0	0	1/12
Dopad	Vidiecka populácia so zlepšenou infraštruktúrou	ObÚ, Štatistický úrad SR	obyvateľ	0	0	470
Projekt 1.1.4 Prístavba garáže Hasičskej zbrojnice						
Výsledok	Plocha novej prístavby	ObÚ	m <sup>2</sup>	0	0	12
Dopad	Vidiecka populácia so zlepšenou infraštruktúrou	ObÚ, Štatistický úrad SR	obyvateľ	0	0	470
Projekt 1.1.5 Revitalizácia verejných priestranstiev (verejná zeleň, lavičky, koše)						
Výsledok	Plocha renovovaných verejných priestranstiev	ObÚ	m <sup>2</sup>	0	0	2.350
Dopad	Vidiecka populácia so zlepšenou infraštruktúrou	ObÚ, Štatistický úrad SR	obyvateľ	0	0	470
Projekt 1.1.6 Vybudovanie domu smútku						
Výsledok	Zastavaná plocha	ObÚ	m <sup>2</sup>	0	0	
Dopad	Vidiecka populácia so zlepšenou infraštruktúrou	ObÚ, Štatistický úrad SR	obyvateľ			470
Opatrenie 1.2 Podpora dopravnej a technickej politiky obce						
Projekt 1.2.1 Revitalizácia verejných priestranstiev (chodníky a spevnené plochy)						
Výsledok	Dĺžka vybudovaných nových chodníkov a spevnených plôch	ObÚ	m <sup>2</sup>	0	0	400
Dopad	Vidiecka populácia so zlepšenou infraštruktúrou	ObÚ, Štatistický úrad SR	obyvateľ	0	0	470
Projekt 1.2.2 Rekonštrukcie miestnych komunikácií (Za kostolom I, Desiata)						
Výsledok	Plocha/Dĺžka rekonštruovaných MK a chodníkov: Za kostolom I. Desiata	ObÚ	m <sup>2</sup>  m m	0	0	3.250  405 85
Dopad	Vidiecka populácia so zlepšenou infraštruktúrou	ObÚ, Štatistický úrad SR	obyvateľ	0	0	470
Projekt 1.2.3 Inovácia obecnej internetovej stránky						
Výsledok	Počet nových služieb a prvkov verejnej infraštruktúry	ObÚ	počet	0	0	1
Dopad	Vidiecka populácia so zlepšeným prístupom k verejným službám	ObÚ Štatistický úrad SR	obyvateľ	0	430	470



<b>Prioritná oblasť 2 - Sociálna</b>						
Opatrenie 2.1 Obnova školskej infraštruktúry v obci						
Projekt 2.1.1 Rekonštrukcia budovy MŠ						
Výsledok	Počet renovovaných verejných budov Počet podporených materských škôl	ObÚ	počet počet	0 0	0 0	1 1
Dopad	Kapacita podporenej školskej infraštruktúry(MŠ) Zníženie ročnej spotreby primárnej energie vo verejných budovách	ObÚ	osoby %	0 0	0 0	20 50%
Opatrenie 2.2 Rozvoj kultúry a cestovného ruchu						
Projekt 2.2.1 Výstavba šatne - sociálne zázemie pre divadlo v priestoroch KD						
Výsledok	Počet šatní	ObÚ	počet	0	0	1
Dopad	Plocha novovybudovaného sociálneho zázemia prístavby	ObÚ	m <sup>2</sup>	0	0	20
Projekt 2.2.2 Udržanie existujúcich a rozvoj nových spoločenských aktivít a podujatí						
Výsledok	Počet zrealizovaných kultúrnych podujatí	ObÚ	počet/rok	0	17	19
Dopad	Nárast návštevnosti podujatí Zvýšenie počtu aktivít	ObÚ	%, počet	0	0	15% 2
Projekt 2.2.3 Rozvoj turistiky a cyklistických trás v okolí obce						
Výsledok	Dĺžka nových úsekov cyklistických komunikácií Počet vytvorených prvkov doplnkovej cykl. infraštruktúry	ObÚ	km počet	0 0	0 0	2,5 2
Dopad	Vidiecka populácia so zlepšenou infraštruktúrou a prístupom k verejným službám	ObÚ	obyvateľ	0	0	470
<b>Prioritná oblasť 3 - Environmentálna</b>						
Opatrenie 3.1 Projekty v oblasti odpadového hospodárstva a skvalitnenia ovzdušia						
Projekt 3.1.1 Podpora aktivít vedúcich k skvalitneniu separovaného zberu (Mikroregión Branč)						
Výsledok	Počet aktivít	ObÚ	počet	0	0	3
Dopad	Množstvo vyseparovaných KO	ObÚ, Štatistický úrad SR	t/rok	0	0	10
Projekt 3.1.2 Zateplenie verejných budov, Výsadba zelene (projekty 1.1.5, 2.1.1)						
Výsledok	Počet zateplených verejných budov (ObÚ, MŠ) Zateplená plocha Počet kusov vysadenej izolačnej zelene	ObÚ	počet m <sup>2</sup> počet	0	0	2
Dopad	Zníženie ročnej spotreby primárnej energie vo verejných budovách	ObÚ	%	0	0	50

## 4. REALIZAČNÁ ČASŤ

Realizačná časť je zameraná na popis postupov inštitucionálneho a organizačného zabezpečenia realizácie programu rozvoja obce, systém monitorovania a hodnotenia plnenia programu rozvoja obce na základe stanovených merateľných ukazovateľov, vecný a časový harmonogram realizácie programu rozvoja obce formou akčných plánov.

Táto časť obsahuje:

- popis úloh jednotlivých partnerov pri realizácii PHSR,
- popis postupov inštitucionálneho a organizačného zabezpečenia realizácie PHSR, spôsob komunikácie, kooperácie a koordinácie,
- akčný plán na daný rozpočtový rok s výhľadom na 2 roky (n+2) - vecný a časový harmonogram realizácie jednotlivých opatrení a projektov
- stručný popis komunikačnej stratégie PHSR k jednotlivým cieľovým skupinám,
- systém monitorovania a hodnotenia,

### 4.1. Popis úloh jednotlivých partnerov pri realizácii PHSR

Zaistenie realizácie plánu je riadiacou úlohou, ktorá si vyžaduje podrobnú kontrolu nad aktivitami ako súkromných, tak aj verejných organizácií. Celý proces realizácie PHSR prebieha v súlade s platnou legislatívou Zákonom NRSR č.539/2008 Z.z. o podpore regionálneho rozvoja v znení neskorších predpisov (ďalej len „zákon“). Znenie §12 tohto zákona rámcovo ohraničuje pôsobnosť obce na účely regionálneho rozvoja v súvislosti s realizáciou PHSR:

- a) *analyzuje a hodnotí úroveň rozvoja svojho územia a jeho častí, zabezpečuje jeho trvalo udržateľný hospodársky rozvoj, sociálny rozvoj a územný rozvoj,*
- b) *zabezpečuje a koordinuje vypracovanie a realizáciu programu hospodárskeho rozvoja a sociálneho rozvoja obce, pravidelne ho monitoruje a každoročne vyhodnocuje jeho plnenie, zabezpečuje súlad programu hospodárskeho rozvoja a sociálneho rozvoja obce s územnoplánovacou dokumentáciou, ak jej spracovanie vyžaduje osobitný predpis,*
- c) *spolupracuje s vyšším územným celkom, na území, ktorého sa obec nachádza, na príprave a realizácii programu hospodárskeho rozvoja a sociálneho rozvoja vyššieho územného celku a na účely evidencie poskytuje vyššiemu územnému celku program hospodárskeho rozvoja a sociálneho rozvoja obce,*
- d) *podieľa sa na plnení úloh, ktoré súvisia so zameraním podpory regionálneho rozvoja podľa § 3, v spolupráci s ministerstvom a ostatnými sociálno-ekonomickými partnermi, ktorí sa nachádzajú na území obce,*
- e) *vytvára podmienky na vznik a rozvoj územnej spolupráce a partnerstiev,*

- f) *spolupracuje s ďalšími obcami, regiónmi a územnými celkami alebo s orgánmi iných štátov, ktoré plnia funkcie územnej samosprávy,*
- g) *podporuje rozvoj podnikateľských aktivít potrebných na rozvoj obce*

#### **4.2. Popis postupov inštitucionálneho a organizačného zabezpečenie realizácie PHSR**

Na úrovni obce zabezpečujú realizáciu PHSR orgány obce. V zmysle §§10 - 13 zákona č.369/1990 Zb. o obecnom zriadení v znení neskorších predpisov (ďalej len „zákon o obecnom zriadení“) sú to:

- obecné zastupiteľstvo,
- starosta obce.

Administratívne činnosti súvisiace s činnosťou samosprávy zabezpečuje obecný úrad resp. jeho pracovníci.

**Obecné zastupiteľstvo** schvaľuje vypracovanie zámeru vypracovania PHSR, schvaľuje uznesením celé PHSR ako aj jeho aktualizácie (§8 ods.5 zákona). Každoročne schvaľuje jeho vyhodnotenie a monitorovanie. Na návrhy jednotlivých komisií a v spolupráci s partnermi môže schvaľovať zmeny a aktualizácie PHSR, priority v Akčnom pláne. Taktiež schvaľuje mieru spolufinancovania pri predkladaní jednotlivých žiadostí o nenávratný finančný príspevok v prípade, že sú financované z Európskych štrukturálnych a investičných fondov (EŠIF).

**Starosta obce** ako najvyšší výkonný orgán vykonáva obecnú správu, zastupuje obec vo vzťahu k štátnym orgánom rozhoduje vo všetkých veciach správy obce, ktoré nie sú zákonom alebo štatútom obce vyhradené obecnému zastupiteľstvu. Podpisuje uznesenia obecného zastupiteľstva.

Všetky úkony spojené so obecnou správou organizačne a administratívne zabezpečujú pracovníci obecného úradu napr. prípravou podkladov a materiálov pre zasadnutie obecného zastupiteľstva príp. komisií. Pri príprave konkrétnych projektov a ich predkladaní v rámci výziev o nenávratný finančný príspevok z EŠIF obec spolupracuje s externými spoločnosťami.

PHSR obce je živým dokumentom, ktorý je podľa potreby dopĺňaný a upravovaný. Zodpovednosťou starostu obce, obecného zastupiteľstva a všetkých občanov obce, ktorí a na tvorbe programu podieľali, bude zabezpečiť, aby zámery a ciele zostali dôveryhodné a relevantné a boli v maximálnej miere zrealizované.

### 4.3. Akčný plán na daný rozpočtový rok s výhľadom na 2 roky

Akčný plán je dokument na naplnenie cieľov a myšlienok konkrétnymi činmi. V súlade s dobrým finančným riadením by mal byť každý rok aktualizovaný a pripravený priamou väzbou na rozpočet. Akčný plán bol vypracovaný na obdobie n+2 rokov tzn. na r.2015 (2016 – 2017).

<b>Tab.č.22 Akčný plán (Formulár č. R1)</b>				
Akčný plán pre oblasť				
Opatrenie, aktivita	Termín (rok)	Zodpovedný	Financovanie	Ukazovateľ výstupu
<b>Prioritná oblasť č.1 - Hospodárska</b>				
<b>Opatrenie 1.1 Komplexný rozvoj občianskej infraštruktúry obce</b>				
1.1.3 Výstavba bytového domu	05/2016	obec	Rozpočet obce, ŠFRB	12 BJ
1.1.4 Prístavba garáže Hasičskej zbrojnice	2017	obec	Rozpočet obce	1 2m <sup>2</sup> podlahovej plochy
<b>Opatrenie 1.2 Podpora dopravnej a technickej politiky obce</b>				
1.2.2 Rekonštrukcie miestnych komunikácií	03/2016	obec	Rozpočet obce IROP, PRV*	3.250 m <sup>2</sup> miestnych komunikácií
1.2.3 Inovácia obecnej internetovej stránky	2015	obec	Rozpočet obce	1 internetová stránka
<b>Prioritná oblasť 2 - Sociálna</b>				
<b>Opatrenie 2.1 Obnova školskej infraštruktúry v obci</b>				
2.1.1 Rekonštrukcia budovy MŠ	2016/2017	obec	Rozpočet obce, IROP, OP KŽP*	kapacita
<b>Opatrenie 2.2 Rozvoj kultúry a cestovného ruchu</b>				
Projekt 2.2.1 Výstavba šatne - sociálne zázemie pre divadlo v priestoroch KD	2016	obec	Rozpočet obce	plocha
<b>Prioritná oblasť 3 - Environmentálna</b>				
<b>Opatrenie 3.1 Projekty v oblasti odpadového hospodárstva a skvalitnenia ovzdušia</b>				
Projekt 3.1.1 Podpora aktivít vedúcich k skvalitneniu separovaného zberu (Mikroregión Branč)	2016	obec	Rozpočet obce, EF, OPKŽP*	Množstvo vyseparovaných odpadov

zdroj: vlastné spracovanie

#### Skratky a vysvetlivky:

IROP – Integrovaný regionálny operačný program

PRV – Program rozvoja vidieka

PO KŽP – OP kvalita životného prostredia

EF – Environmentálny fond

\*v závislosti od získaných finančných prostriedkov

#### 4.4. Systém monitorovania a hodnotenia

Systém monitorovania, hodnotenia a aktualizácie PHSR zahŕňa:

- monitorovanie plnenia akčného plánu, aktualizácia akčného plánu – obec raz ročne získa a spracuje pripomienky úradu, poslancov a verejnosti, zvyčajne do leta v čase začiatku prípravy rozpočtu na ďalší rok,
- hodnotenie plnenia PHSR – samospráva vyhodnotí dosiahnuté výsledky a dosahy realizovaných opatrení do 31. mája za predošlý rok. (Formulár č. R3 - Záznam z monitorovania, Formulár č. R4 – Monitorovacia správa, Formulár č. R5 - Plán hodnotenia a monitorovania),
- aktualizácia PHSR (Samospráva uskutoční každé 3 – 4 roky)

Hlavný nástroj komunikácie PHSR pre obec predstavuje webová stránka so sprievodnými komunikačnými kanálmi: úradná tabuľa, rozhlas. Základným nástrojom monitorovania a kontroly sú „Podklady na rokovanie obecného zastupiteľstva“. Zamestnanci obecného úradu pripravujú vstupné údaje, na príprave materiálu sa podieľajú komisie zastupiteľstva, rokujú o ňom poslanci, materiál a zastupiteľstvo sú verejné.

##### Tab.č.23 Záznam z monitorovania (Formulár č. R3) PRÍKLAD

Správa o plnení akčného plánu obce XY ku dňu..... bola spracovaná v zmysle Programu hospodárskeho rozvoja a sociálneho rozvoja obce XY na roky 2015 - 2020, časť 4.Realizačná časť. Cieľom monitoringu Akčného plánu obce XY je pripraviť komplexnú informáciu o tom, ako sa plnia opatrenia navrhnuté v PHSR obce a počas celého obdobia platnosti dokumentu v rokoch 2015 - 2020. Tieto údaje sú k dispozícii pre samosprávu a širokú verejnosť.

Akčný plán obce XY je zoradený podľa priorít, oblastí a opatrení. Odpočet aktivít v akčnom pláne je spracovaný z pohľadu obce XY. V akčnom pláne sú vymenované aktivity bežného, kapitálového a podporného charakteru v časovom slede. Ide o aktivity, ktoré je potrebné realizovať v ďalšom období. Akčný plán je spracovaný na základe údajov zo schváleného rozpočtu obce, schválených strategických dokumentov obce.

Aktuálna verzia akčného plánu je zverejnená na webovej stránke obce www.....

Pripomienky k akčnému plánu obce je možné zaslať e-mailom na adresu .....@.....sk.

Ďalší monitoring akčného plánu sa uskutoční ku dňu .....

zdroj: vlastné spracovanie

Monitorovanie a hodnotenie súvisí aj s analýzou a riadením rizík a komunikáciou s verejnosťou ako „pravidelný odpočet“ a prezentácia dosiahnutých výsledkov, umožňuje PHSR vhodne aktualizovať (časovo a vecne). Vychádza z Plánu hodnotenia a monitorovania – Formulár č. R5. Súčasťou monitorovacej správy je aktualizácia a hodnotenie stavu plnenia ukazovateľov vo Formulári č. P2 a v tejto fáze je vhodné použiť Formulár č. R4.



<b>Tab.č.24 Monitorovacia správa (Formulár č. R4) PRÍKLAD</b>									
Úroveň prvku stratégie	Opis prvkov stratégie	Plánovaný termín realizácie	Ukazovateľ výstupu	Počiatočná hodnota ukazovateľa	Plánovaná hodnota ukazovateľa	Skutočná hodnota ukazovateľa	Rozpočet obce od do	Externé zdroje od do	Realizácia aktivít od do a plán na obdobie od do
<b>Cieľ 1 - Podpora konkurencieschopnosti, hospodárskeho rastu a rozvoj infraštruktúry obce</b>									
<b>Opatrenie 1.3 Dobudovanie technickej infraštruktúry obce</b>									
1.1.3 Výstavba bytového domu	Dobudovanie technickej infraštruktúry obce	2016	Počet bytových jednotiek	0	12				
.									
.									
.									
<b>Cieľ 2 .....</b>									
<b>Opatrenie....</b>									
Projekt ...									
.									
.									

zdroj: vlastné spracovanie

Formulár č. P2 (Tab.č.22) je neoddeliteľnou súčasťou monitorovacej správy.

<b>Tab.č.25 Plán hodnotenia a monitorovania (Formulár č. R5)</b>		
<b>Plán priebežných hodnotení PHSR na programové obdobie 2015 - 2020</b>		
Typ hodnotenia	Vykonať prvýkrát	Dôvod vykonania/ periodicita
Strategické hodnotenie	najskôr v roku 2016	podľa rozhodnutia obce/koordinátora PHSR a vzniknutej spoločenskej potreby
<b>Operatívne hodnotenie</b>		
Tematické hodnotenie časti PHSR	v roku 2016	téma hodnotenia identifikovaná ako riziková časť vo výročnej monitorovacej správe za predchádzajúci kalendárny rok
Ad hoc mimoriadne hodnotenie		pri značnom odklone od stanovených cieľov
		pri návrhu na revíziu PHSR
Ad hoc hodnotenie celého PHSR alebo jeho časti		na základe rozhodnutia starostu/primátora, kontrolného orgánu obce/mesta, podnetu poslancov; na základe protokolu NKÚ SR, správy auditu...
Ad hoc hodnotenie celého PHSR alebo jeho časti	každoročne	V súlade so zákonom NRSR č.539/2008 Z.z. o podpore regionálneho rozvoja

*zdroj: vlastné spracovanie*

#### 4.5. Stručný popis komunikačnej stratégie

Komunikačnú stratégiu je potrebné zamerať tak na internú, ako aj externú komunikáciu. Pri príprave je možné vychádzať z formulára č. Ú3 Metodiky pre vypracovanie PHSR. K prehľadu sa priložia zápisy, spísané pripomienky členov k zaslaným materiálom a prezenčné listiny v prípade už zrealizovaných komunikačných aktivít.

Pracovný tím zabezpečí informovanie verejnosti o realizácii PHSR a v prípade potreby verejné prerokovanie aktualizácie PHSR. Vychádza pri tom z časových rámcov uvedených vo Formulári č. R6 – Komunikačný plán PHSR.

<b>Tab.č.26 Komunikačný plán pre fázu realizácie PHSR (Formulár č. R6)</b>							
<b>P. č.</b>	<b>Časový rámec</b>	<b>Miesto konania</b>	<b>Cieľová skupina</b>	<b>Forma</b>	<b>Téma, ciele</b>	<b>Vstupné údaje</b>	<b>Výstupy</b>
1.	06/2015	ObÚ	obyvatelia	Zasadnutie ObZ	PHSR - Schválenie zámeru	Návrh zámeru	Zápisnica z rokovania ObZ
2.	11/2015	ObÚ, obec	obyvatelia	Verejný prieskum Dotazník	PHSR Strategická časť	Dotazník	Podklady k strategickému časti PHSR
3.	12/2015	ObÚ	obyvatelia	Materiál na zasadnutie ObZ	Schválenie PHSR	Návrh dokumentu	Uznesenie ObZ
4.	12/2015	ObÚ	obyvatelia	Materiál na zasadnutie ObZ	Rozpočet obce na r.2016	Návrh dokumentu	Uznesenie ObZ
5.	05/2016	ObÚ	obyvatelia	Verejné pripomienkovanie /Materiál na zasadnutie ObZ	Vyhodnotenie PHSR za r.2015	Monitorovacia správa	Uznesenie ObZ
6.	05/2017	ObÚ	obyvatelia	Verejné pripomienkovanie /Materiál na zasadnutie ObZ	Vyhodnotenie PHSR za r.2016	Monitorovacia správa	Uznesenie ObZ
7.	05/2018	ObÚ	obyvatelia	Verejné pripomienkovanie /Materiál na zasadnutie ObZ	Vyhodnotenie PHSR za r.2017	Monitorovacia správa	Uznesenie ObZ
8.	05/2019	ObÚ	obyvatelia	Verejné pripomienkovanie /Materiál na zasadnutie ObZ	Vyhodnotenie PHSR za r.2018	Monitorovacia správa	Uznesenie ObZ
9.	05/2020	ObÚ	obyvatelia	Verejné pripomienkovanie /Materiál na zasadnutie ObZ	Vyhodnotenie PHSR za r.2019	Monitorovacia správa	Uznesenie ObZ
10.	05/2021	ObÚ	obyvatelia	Verejné pripomienkovanie /Materiál na zasadnutie ObZ	Vyhodnotenie PHSR za r.2020	Monitorovacia správa	Uznesenie ObZ
11.	05/2021	ObÚ	obyvatelia	Zasadnutie ObZ	Aktualizácia PHSR – príprava na PHSR 2021-2027	Návrh zámeru	Uznesenie ObZ

zdroj: vlastné spracovanie

## 5. FINANČNÁ ČASŤ

Obsahuje finančné zabezpečenie jednotlivých opatrení a aktivít, inštitucionálnu a organizačnú stránku realizácie programu rozvoja obce.

Zahrňa najmä:

- indikatívny finančný plán na celú realizáciu PHSR,
- model viaczdrojového financovania jednotlivých opatrení, aktivít (projektov) za účasti sociálno-ekonomických partnerov v území v prepojení na programový rozpočet obce.

### 5.1. Zdroje financovania regionálneho rozvoja

Aby mohla obec realizovať projektové zámery a aktivity zahrnuté v PHSR potrebuje zabezpečiť ich finančné krytie. Tabuľka č.6 zahrňa možné zdroje financovania regionálneho rozvoja vo všeobecnosti v súlade s §4 zákona.

Tab.č.27 Zdroje financovania regionálneho rozvoja		
Druh	Riadne zdroje financovania	Doplňkové zdroje financovania
Zdroj	a) zo štátneho rozpočtu vrátane finančných prostriedkov z rozpočtových kapitol ministerstiev	finančné prostriedky z EÚ určené:
	b) zo štátnych účelových fondov	a) hospodársky zaostalým regiónom, ktoré podľa ukazovateľov hospodárskeho rozvoja a sociálneho rozvoja vykazujú nižšiu úroveň rozvoja, ako je priemerná úroveň EÚ
	c) z rozpočtov vyšších územných celkov	b) regiónom s nepriaznivou štruktúrou zamestnanosti a podnikateľského prostredia
	d) z rozpočtov obcí	
	e) z prostriedkov fyzických osôb	
	f) z prostriedkov právnických osôb	
	g) z úverov a príspevkov medzinárodných organizácií	
	h) z prostriedkov vyplývajúcich z medzinárodných zmlúv o poskytnutí grantu uzatvorených medzi Slovenskou republikou a inými štátmi	
	i) z iných prostriedkov, ak to ustanoví osobitný predpis	

zdroj: vlastné spracovanie

**Rozpočet obce** a jeho tvorbu legislatívne vymedzujú zákony: zákon o obecnom zriadení (§9) v znení neskorších predpisov a zákon č.583/2004 Z.z. o rozpočtových pravidlách samosprávy v znení neskorších predpisov.

Rozpočet obce sa vnútorne člení na:

- bežné príjmy a bežné výdavky (ďalej len „bežný rozpočet“),
- kapitálové príjmy a kapitálové výdavky (ďalej len „kapitálový rozpočet“),
- finančné operácie.

Príjmy rozpočtu obce ďalej delíme na:

- a) výnosy miestnych daní a poplatkov podľa osobitného predpisu,
- b) nedaňové príjmy z vlastníctva a z prevodu vlastníctva majetku obce a z činnosti obce a jej rozpočtových organizácií podľa tohto alebo osobitného zákona,
- c) úroky a iné príjmy z finančných prostriedkov obce,
- d) sankcie za porušenie finančnej disciplíny uložené obcou,
- e) dary a výnosy dobrovoľných zbierok v prospech obce,
- f) podiely na daniach v správe štátu podľa osobitného predpisu,
- g) dotácie zo štátneho rozpočtu na úhradu nákladov preneseného výkonu štátnej správy v súlade so zákonom o štátnom rozpočte na príslušný rozpočtový rok a dotácie zo štátnych fondov,
- h) ďalšie dotácie zo štátneho rozpočtu v súlade so zákonom o štátnom rozpočte na príslušný rozpočtový rok,
- i) účelové dotácie z rozpočtu vyššieho územného celku alebo z rozpočtu inej obce na realizáciu zmlúv podľa osobitných predpisov,
- j) prostriedky z Európskej únie a iné prostriedky zo zahraničia poskytnuté na konkrétny účel,
- k) iné príjmy ustanovené osobitnými predpismi.

Za vlastné príjmy rozpočtu obce sa považujú príjmy rozpočtu obce podľa písm. a) - f).  
Príjmy obce môžeme rozdeliť podľa Tab. č. 7:

<b>Tab.č.28 Členenie príjmov obce</b>			
Vlastné		Cudzie	
Daňové	Nedaňové	Návratné	Nenávratné
Daň z príjmu FO	Príjmy z vlastníctva majetku	Úvery a pôžičky	Dotácie
Miestne dane	Príjmy z činnosti samosprávy	Komunálne zmenky	
	Poplatky	Príjmy z emisie CP	
	Sankcie, pokuty, dary	Komunálny leasing	
	Príjmy z mimorozpočtových fondov		

*zdroj: vlastné spracovanie*

Možné využitie týchto zdrojov bolo použité aj pri zostavovaní Akčného plánu v časti 4.3 Formulár č. R1.



Obec má na r.2015 schválený vyrovnaný rozpočet (s výhl'adom do r.2017)

<b>Tab.č.29 Rozpočet obce Rovensko na r.2015 - 2017</b>			
<b>Rok/EUR</b>	<b>2015</b>	<b>2016</b>	<b>2017</b>
Bežné príjmy	105 666,00	104 966,00	104 966,00
Kapitálové príjmy	142 000,00	0,00	0,00
Finančné operácie	301 000,00	18 500,00	18 500,00
<b>Príjmy spolu</b>	<b>548 666,00</b>	<b>123 466,00</b>	<b>123 466,00</b>
Bežné výdavky	99 786,00	99 786,00	99 786,00
Kapitálové výdavky	441 000,00	0,00	0,00
Finančné operácie	7 880,00	7 880,00	7 880,00
<b>Výdavky spolu</b>	<b>548 666,00</b>	<b>107 666,00</b>	<b>107 666,00</b>
Hospodárenie celkom	0,00	15 800,00	15 800,00

zdroj: Obecný úrad Rovensko

## 5.2. Finančný rámec PHSR

Pri tvorbe finančného rámca bol použitý Formulár č. F2, ktorý zahŕňa možné navrhnuté projekty a aktivity vrátane možných zdrojov financovania – samostatná Príloha č.4

Finančný rámec na realizáciu PHSR pre potreby súhrnného prehľadu plánovaných projektov a aktivít je formulárom s podrobnou štruktúrou plánovaných finančných prostriedkov na opatrenia, projekty a aktivity PHSR na celé jeho obdobie a obsahuje aj podmienky a predpoklady jeho plnenia na základe možných scenárov vývoja. Dobré naplánovať finančnú a inštitucionálnu kapacitu je náročné a dobrý finančný rámec vytvára predpoklady na zvládnutie realizácie PHSR v súlade s reálnymi možnosťami obce.

**Model viaczdrojového financovania** – financovanie projektov bude viaczdrojové zloženie zdrojov bude zahŕňať rozpočet obce, zdroje EÚ, štátne dotácie, úverové zdroje a ďalšie zdroje.

## 5.3. Indikatívny finančný plán PHSR

Indikatívny rozpočet – sumarizácia je celkovým prehľadom plánovaných finančných prostriedkov počas celej platnosti schváleného PHSR, má priamy vzťah k rozpočtu obce (s dosahom na jej hospodárenie) a mal by rešpektovať princípy zodpovedného finančného manažmentu.

<b>Tab.č.30 Indikatívny rozpočet PHSR – sumarizácia (Formulár č.5)</b>							
Rok	2015	2016	2017	2018	2019	2020	Spolu €
I. Hospodárska oblasť	500	726 900	31 900	46 900	46 900	39 400	892 500
II. Sociálna oblasť	502 300	120 000	115 000	0	0	0	737 300
III. Environmentálna oblasť	0	30 000	0	40 000	40 000	40 000	150 000
Spolu €	502 800	876 900	146 900	86 900	86 900	79 400	1 779 800

Schválený indikatívny rozpočet je potrebné zapracovať do rozpočtu obce a ďalších záväzných dokumentov.

## 6. ZÁVEREČNÁ ČASŤ

<b>Tab.č.31 Schválenie PHSR (Formulár č. Z1)</b>	
Dokument	Program hospodárskeho a sociálneho rozvoja obce Rovensko na r.2015-2020
Prerokovanie	<ul style="list-style-type: none"> <li>• Prerokovanie v orgánoch samosprávy (zastupiteľstvo, odborné komisie)</li> <li>• Verejné pripomienkovanie (zverejnené na webovej stránke, úradnej tabuli)</li> </ul>
Schválenie	Uznesenie zastupiteľstva

Program hospodárskeho a sociálneho rozvoja obce Rovensko na r.2015 - 2020 bol zverejnený na webovej stránke obce [www.rovensko.sk](http://www.rovensko.sk) aj na úradnej tabuli a následne schválený na zasadnutí Obecného zastupiteľstva dňa ..... uznesením č. ....

## 7. PRÍLOHY

### Príloha č. 1 - Zoznam členov riadiaceho tímu

Ing. Marian Rehuš	starosta obce (garant PHSR)
Marián Nemec	zástupca starostu, poslanec ObZ
Dagmar Konečná	poslankyňa ObZ
Terézia Olšová	poslankyňa ObZ
Anna Kalamenová	poslankyňa ObZ
Peter Bederka	poslanec ObZ
G&G UNION, s.r.o.	externý dodávateľ

**Príloha č. 2 - Zoznam informačných zdrojov použitých v PHSR**

(východiskové strategické a koncepčné dokumenty, súvisiaca legislatíva)

<b>Názov dokumentu / Zdroj dát</b>	<b>Platnosť dokumentu</b>	<b>Úroveň dokumentu</b>	<b>Oblasť dát / téma</b>	<b>Webová stránka</b>
Národná stratégia regionálneho rozvoja SR 2020 - 30 (NSRR)	2030	národná		<a href="http://www.mindop.sk">www.mindop.sk</a>
Koncepcia územného rozvoja Slovenska 2001- záväzná časť v znení KURS 2011	2030	národná		<a href="http://www.mindop.sk">www.mindop.sk</a>
Stratégia Európa 2020	2020	národná		<a href="http://www.mindop.sk">www.mindop.sk</a>
Národný program reforiem 2014	2014 - 2017	národná		<a href="http://www.finance.gov.sk">www.finance.gov.sk</a>
Metodika na vypracovanie PHSR 2014-2020, (verzia 2.0, Február 2015)	2014 - 2020	národná		<a href="http://www.mindop.sk">www.mindop.sk</a>
Partnerská dohoda SR 2014-2020	2020	národná		<a href="http://www.partnerskadohoda.gov.sk">www.partnerskadohoda.gov.sk</a>
Operačné programy 2014-2020	2020	národná		
PHSR TTSK 2009-2015	2015			
Územný plán TTSK nový 14.4.2015		regionálna		
Krajinno-ekologický plán TTSK k ÚP		regionálna		
Program rozvoja bývania obce Rovensko 2014-2020	2020	miestna		<a href="http://www.rovensko.sk">www.rovensko.sk</a>
Štatút obce Rovensko		miestna		<a href="http://www.rovensko.sk">www.rovensko.sk</a>
Rozpočet obce Rovensko na r.2015 -2017	2015	miestna		Obecný úrad
Štatistický úrad SR, MOŠ				<a href="http://www.statistics.sk">www.statistics.sk</a>
Štatistický úrad SR, databáza DATACube			Demografia	<a href="http://datacube.statistics.sk">datacube.statistics.sk</a>
Štatistický úrad SR, databáza DATACube			Bývanie	<a href="http://datacube.statistics.sk">datacube.statistics.sk</a>
Štatistický úrad SR, databáza DATACube			Školstvo a vzdelávanie	<a href="http://datacube.statistics.sk">datacube.statistics.sk</a>
Štatistický úrad SR, databáza DATACube			Zdravotníctvo	<a href="http://datacube.statistics.sk">datacube.statistics.sk</a>
Štatistický úrad SR, databáza DATACube			Sociálna starostlivosť	<a href="http://datacube.statistics.sk">datacube.statistics.sk</a>
Štatistický úrad SR, databáza DATACube			Ekonomická situácia	<a href="http://datacube.statistics.sk">datacube.statistics.sk</a>

zdroj: vlastné spracovanie

**Príloha č. 3 - Ex-post vyhodnotenie predchádzajúceho PHSR na r.2007-2013**

## **Príloha č. 4 – Finančný rámec PHSR**



## **Príloha č. 5 – Vyhodnotenie dotazníkového prieskumu**