

**PROGRAM HOSPODÁRSKEHO A SOCIALNEHO
ROZVOJA OBCE MATÚŠKOVO
2015 -2022**





Základné informácie

Názov:

Vypracovanie programu hospodárskeho a sociálneho rozvoja obce Matúškovo na roky 2015 - 2022

Obstarávateľ:



**Obec Matúškovo
925 01 Matúškovo**

Spracovateľ:



**Miestna akčná skupina Dudvák
č. 137
925 32 Veľká Mača**



Obsah

Zoznam skratiek a značiek.....	4
1 Úvod.....	5
1.1 Zámer spracovania PHSR	6
1.2 Harmonogram spracovania PHSR	7
1.3 Východiskové koncepčné dokumenty	8
1.4 Hodnotenie predchádzajúceho PHSR obce	9
2 Analytická časť	10
2.1 Analýza projektovej pripravenosti.....	11
2.2 Analýza vnútorného prostredia.....	11
2.2.1 Základná charakteristika obce.....	11
2.2.2 História obce a kultúrno-historické pamiatky	11
2.2.3 Prírodné pomery	13
2.2.4 Pôdne pomery	13
2.2.5 Demografia.....	15
2.2.6 Vzdelanie	20
2.2.7 Kultúrno-spoločenský život v obci	22
2.2.8 Bytová otázka.....	22
2.2.9 Ekonomika	23
2.2.10 Vybavenosť obce	27
2.3 Analýza externého prostredia.....	28
2.4 Zhodnotenie súčasného stavu územia	30
3 Strategická časť	34
3.1 Vízia rozvoja územia obce Matúškovo	34
3.2 Strategický cieľ.....	35
4 Programová časť.....	37
4.1 Opatrenia a projekty vrátane ich priradenia k jednotlivým prioritám	37
4.2 Súbor ukazovateľov výsledkov a dopadov	38
5 Realizačná časť.....	40
5.1 Východiská a popis úloh jednotlivých partnerov pri realizácii	40
5.2 Popis postupov organizačného a inštitucionálneho zabezpečenia realizácie PHSR.....	40
5.3 Stručný popis komunikačnej stratégie	41
5.4 Systém monitorovania a hodnotenia	41
6 Finančná časť.....	44
6.1 Indikatívny finančný plán na celú realizáciu PHSR	44
6.2 Model viaczdrojového financovania jednotlivých projektov	45
6.3 Systém hodnotenia a zaraďovania projektov do financovania	45
7 Záverečná časť	47
8 Prílohy	48
8.1 Formulár č. Ú 6 – Ex-post hodnotenie predchádzajúceho PHSR.....	49
8.2 Formulár č. A 7 - Ex-ante hodnotenie - stav projektovej pripravenosti	51
8.3 Formulár č. P 2 - Tabuľka ukazovateľov výsledkov, dopadov	53
8.4 Formulár č. F 2 - Finančný rámec pre realizáciu PHSR obce	54



Zoznam skratiek a značiek

k. ú. – katastrálne územie

m. n. m – metrov nad morom

PHRS – Program hospodárskeho rozvoja a sociálneho rozvoja

SODB – Sčítanie obyvateľov domov a bytov

TTSK – Trnavský samosprávny kraj

ÚPN – Územný plán

VÚC – Vyšší územný celok



1 Úvod

Názov:	Program hospodárskeho a sociálneho rozvoja obce Matúškovo na roky 2015 - 2022
Územné vymedzenie:	Trnavský kraj, okres Galanta, obec Matúškovo
Územný plán obce schválený:	áno
Dátum schválenia PHSR:	15.12.2015
Dátum platnosti:	do 31.12.2022
Verzia:	1.0
Publikovaný verejne:	http://matuskovo.sk/

Zdroj: vlastné spracovanie

Úlohy a kompetencie obcí pri uskutočňovaní podpory regionálneho rozvoja vyplývajú obciam zo Zákona č. 416/2001 Z. z. o prechode niektorých pôsobností z orgánov štátnej správy na obce a vyššie územné celky a zo Zákona č. 539/2008 Z. z. o podpore regionálneho rozvoja, v znení zákona č. 309/2014 Z. z.

Dokument „Program hospodárskeho a sociálneho rozvoja obce Matúškovo na roky 2015-2022“ (ďalej len PHSR) je strednodobý strategický dokument, ktorý na základe analýzy hospodárskeho a sociálneho rozvoja obce stanovuje jeho strategické ciele a priority rozvoja. PHSR je základným programovým dokumentom podpory regionálneho rozvoja na lokálnej úrovni. Je prostriedkom na napĺňanie vízie ďalšieho smerovania rozvoja obce. Prostredníctvom PHSR obce Matúškovo sa uskutočňuje podpora rozvoja na úrovni miestnej samosprávy s dôrazom na sociálnu, hospodársku a environmentálnu sféru.

PHSR spolu s územným plánom konkrétneho územia je základným a kľúčovým dokumentom pre riadenie samosprávy vychádzajúcim z poznania situácie a konkrétnych potrieb občanov, podnikateľov, záujmových skupín a ďalších subjektov v území formuluje svoju predstavu o budúcnosti spolu s činnosťami a projektmi na jej zabezpečenie.

Z právneho hľadiska je dokumentom koordinačným, ktorý nemá charakter všeobecne záväzného predpisu. Výlučné kompetencie pri obstarávaní programu má obec a jej výkonné orgány. Na základe zákona č. 416/2001 Z. z. o prechode niektorých pôsobností z orgánov štátnej správy na obce a vyššie územné celky, získali obce na úseku regionálneho rozvoja právomoc vypracúvať program hospodárskeho a sociálneho rozvoja (čl. I., § 2). Obecné zastupiteľstvo program rozvoja schvaľuje, rovnako ako aj aktualizácie tohto dokumentu. Obsah programu hospodárskeho a sociálneho rozvoja je legislatívne vymedzený zákonom č. 539/2008 Z. z. o podpore regionálneho rozvoja v znení zákona č. 309/2014 Z. z..

Vypracovaním tohto dokumentu obec naplňa jeden zo základných princípov regionálnej politiky Európskej únie – princíp programovania.

Dokument bol vypracovaný v súlade s platnou Metodikou na vypracovanie programu hospodárskeho a sociálneho rozvoja obce/obcí/VÚC, verzia 1.0. a 2.0.



1.1 Zámer spracovania PHSR

PHSR obce bol spracovaný na základe potrieb obce Matúškovo. Zámer spracovania PHSR obce Matúškovo bol schválený obecným zastupiteľstvom dňa 01.10.2015.

Zámer spracovania PHSR																									
Názov dokumentu	Program hospodárskeho a sociálneho rozvoja obce Matúškovo na roky 2015-2022																								
Forma spracovania	Spracovanie PHSR bude vykonávať obec v partnerstve s mikroregionálnym združením, ktorá bude koordinovať proces tvorby PHSR a zabezpečovať dodržiavanie metodických postupov.																								
Riadenie spracovania procesu	<p>Proces spracovania bude manažovaný prostredníctvom riadiaceho tímu, v ktorom bude mať vedúcu úlohu starostkou obce pani Ing. Marta Mészárosová. Asistovať pri spracovaní PHSR budú Ing. Judita Tóthová a Ing. Krisztina Varga, ktorí sú odborníkmi v oblasti rozvoja vidieka.</p> <p>Do procesu spracovania budú zapojení členovia pracovnej skupiny, ktorí budú zastávať rôzne úlohy v súlade s metodikou spracovania PHSR. Členmi pracovnej skupiny sú:</p> <table><tr><th colspan="4">Zoznam členov pracovnej skupiny</th></tr><tr><th>Titul, Priezvisko</th><th>Meno,</th><th>Funkcia v obci/organizácia</th><th>Funkcia v pracovnom zaradení do procesu spracovania PHSR</th></tr><tr><td>Ing. Ivan Molnár</td><td></td><td>Poslanec OZ, zástupca starostu</td><td>Koordinátor strategickej a finančnej časti</td></tr><tr><td>Ing. arch. Szőcssová</td><td>Ildikó</td><td>Poslanec OZ, predseda komisie výstavby a ŽP</td><td>Koordinátor programovej časti</td></tr><tr><td>Ing. Július Oláh</td><td></td><td>Poslanec OZ, predseda komisie ver. poriadku a dopravy</td><td>Koordinátor – oblasť dopravy a MK</td></tr><tr><td>Mgr. Tibor Mészáros</td><td></td><td>Poslanec OZ, predseda komisie pre styk s ver. a podnikateľmi</td><td>Koordinátor styku s miestnymi podnikateľmi a s verejnosťou</td></tr></table> <p>Členovia pracovnej skupiny a riadiacej skupiny budú navzájom spolupracovať a komunikovať podľa potreby, či už osobne, telefonicky alebo e-mailom.</p> <p>Do procesu spracovania PHSR bude zapájaná verejnosť, a to prostredníctvom informácií a dotazníkov umiestnených na webovom sídle obce, na obecnom úrade a obecnej tabuli, prípadne ďalšími vhodnými a relevantnými spôsobmi. Počas navrhovania programovej časti prebehne verejná prerokovanie. Dotazníky pre občanov budú analyzované a zapracované do procesu tvorby PHSR. PHSR bude vo finálnej časti prerokovaná s verejnosťou a schvaľovaná na zastupiteľstve.</p>	Zoznam členov pracovnej skupiny				Titul, Priezvisko	Meno,	Funkcia v obci/organizácia	Funkcia v pracovnom zaradení do procesu spracovania PHSR	Ing. Ivan Molnár		Poslanec OZ, zástupca starostu	Koordinátor strategickej a finančnej časti	Ing. arch. Szőcssová	Ildikó	Poslanec OZ, predseda komisie výstavby a ŽP	Koordinátor programovej časti	Ing. Július Oláh		Poslanec OZ, predseda komisie ver. poriadku a dopravy	Koordinátor – oblasť dopravy a MK	Mgr. Tibor Mészáros		Poslanec OZ, predseda komisie pre styk s ver. a podnikateľmi	Koordinátor styku s miestnymi podnikateľmi a s verejnosťou
Zoznam členov pracovnej skupiny																									
Titul, Priezvisko	Meno,	Funkcia v obci/organizácia	Funkcia v pracovnom zaradení do procesu spracovania PHSR																						
Ing. Ivan Molnár		Poslanec OZ, zástupca starostu	Koordinátor strategickej a finančnej časti																						
Ing. arch. Szőcssová	Ildikó	Poslanec OZ, predseda komisie výstavby a ŽP	Koordinátor programovej časti																						
Ing. Július Oláh		Poslanec OZ, predseda komisie ver. poriadku a dopravy	Koordinátor – oblasť dopravy a MK																						
Mgr. Tibor Mészáros		Poslanec OZ, predseda komisie pre styk s ver. a podnikateľmi	Koordinátor styku s miestnymi podnikateľmi a s verejnosťou																						
Obdobie spracovania	<p>Obdobie spracovania bude september 2015 – december 2015. Harmonogram je uvedený v nasledujúcej tabuľke „Harmonogram spracovania PHSR“.</p> <p><u>Kroky – termíny – výstupy</u></p> <ul style="list-style-type: none">Schválenie zámeru PHSR – 09/2015 – zriadenie riadiacej a pracovnej skupiny																								



	<ul style="list-style-type: none"> ▪ Zverejnenie informácie o spracovaní PHSR a dotazníka pre občanov – 09/2015 – informovanosť verejnosti ▪ Analýza vnútorného a vonkajšieho prostredia – 09-10/2015 – podklady pre analytickú časť ▪ Ex post hodnotenie PHSR – 09-10/2015 – podklady pre analytickú časť ▪ Spracovanie východísk pre strategickú časť – 09-10/2015 ▪ Vypracovanie strategickej vízie – 09-10/2015 – formulácia strategických cieľov a opatrení ▪ Prerokovanie opatrení na zastupiteľstve a verejnom prerokovaní – 10-11/2015 ▪ Návrh aktivít, termín realizácie aktivít – 10/2015 – príprava projektov ▪ Vypracovanie akčného plánu, systému monitorovania, hodnotenia a aktualizácie PHSR – 10-11/2015 ▪ Finančný rámec pre realizáciu PHSR – 10-11/2015– výber projektov v súlade s finančno-ekonomickými možnosťami ▪ Zpracovanie indikatívneho rozpočtu do programového rozpočtu obce – 10-11/2015 ▪ Finalizácia dokumentu – 11-12/2015 – verejné pripomienkovanie, prerokovanie, posudzovanie vplyvov na ŽP a schválenie PHSR zastupiteľstvom
Financovanie spracovania	Spracovanie PHSR bude financované z vlastných zdrojov obce.

Zdroj: vlastné spracovanie

1.2 Harmonogram spracovania PHSR

Harmonogram spracovania PHSR obce Matúškovo bol odhadnutý na 4 mesiace, avšak s prácou sa začalo už v roku 2014 zberom potrebných štatistických dát. Nasledovná tabuľka predstavuje stručný harmonogram spracovania podľa jednotlivých častí PHSR.

Harmonogram spracovania PHSR												
Termín (2015)	I	II	III	IV	V	VI	VII	VIII	IX	X	XI	XII
Úvod												
Analytická časť												
Strategická časť												
Programová časť												
Realizačná časť												
Finančná časť												
Záver												

Zdroj: vlastné spracovanie

Prvým krokom harmonogramu spracovania PHSR bolo zostavenie a schválenie zámeru PHSR na obecným zastupiteľstvom. V rámci úvodných príprav bolo iniciované zriadenie riadiacej a pracovnej skupiny. Nasledujúcim krokom bolo zverejnenie informácie o spracovaní PHSR a dotazníka pre občanov v rámci informovanosti verejnosti. Analýza vnútorného a vonkajšieho prostredia a získanie podkladov pre analytickú časť bola nasledujúcim krokom. Ex post hodnotenie PHSR z minulého obdobia bolo nutným procesom pre získanie vstupných informácií do programovej časti. Nasledovalo spracovanie východísk pre strategickú časť a vypracovanie strategickej vízie a formulácia strategických cieľov a opatrení. Následné prerokovanie opatrení na zastupiteľstve a verejnom prerokovaní zavŕšilo proces prípravy strategickej časti, ktorá vyústila do návrhu aktivít a prípravy projektov. Vypracovanie akčného plánu, systému monitorovania, hodnotenia a aktualizácie PHSR je výstupom strategickej



a programovej časti PHSR. Finančný rámec pre realizáciu PHSR a výber projektov v súlade s finančno-ekonomickými možnosťami predstavovalo finančnú časť procesu spracovania PHSR spolu so zapracovaním indikatívneho rozpočtu do programového rozpočtu obce. Finalizácia dokumentu predstavovala verejné pripomienkovanie, prerokovanie, posudzovanie vplyvov na ŽP a schválenie PHSR zastupiteľstvom.

Formulár č. Ú 8 – Štruktúra dokumentu

Úvod	Zdôvodnenie zámeru spracovania PHSR Harmonogram spracovania PHSR Východiskové koncepčné dokumenty spracovania PHSR Hodnotenie predchádzajúceho PHSR
Analytická časť	Analýza vnútorného prostredia Analýza externého prostredia Zhodnotenie súčasného stavu územia
Strategická časť	Vízia rozvoja územia Strategický cieľ
Programová časť	Opatrenia a projekty vrátane ich priradenia k jednotlivým prioritám Súbor ukazovateľov výsledkov a dosahov
Realizačná časť	Východiská a popis úloh jednotlivých partnerov pri realizácii Popis postupov inštitucionálneho a organizačného zabezpečenia realizácie PHSR Stručný popis komunikačnej stratégie Systém monitorovania a hodnotenia Akčný plán na obdobie dvoch rokov
Finančná časť	Indikatívny finančný plán na celú realizáciu PHSR Model viaczdrojového financovania jednotlivých projektov Systém hodnotenia a zaraďovania projektov do financovania
Záverečná časť	Schválenie a zverejnenie PHSR.
Prílohy	Formulár č. Ú 6 – Ex-post hodnotenie predchádzajúcej PHSR Formulár č. A 7 – Ex-ante hodnotenie stavu projektovej pripravenosti Formulár č. P 2 – Tabuľka ukazovateľov výsledkov, dopadov Formulár č. F 2 – Finančný rámec PHSR

Zdroj: vlastné spracovanie

1.3 Východiskové koncepčné dokumenty

Pri spracovaní Programu hospodárskeho rozvoja a sociálneho rozvoja obce Matúškovo boli definované ciele a opatrenia v súlade s programovými dokumentmi regionálneho rozvoja národného, regionálneho a lokálneho významu.

Zoznam analyzovaných koncepčných dokumentov			
Názov dokumentu	Platnosť dokumentu	Úroveň dokumentu	Zdroj
Národná stratégia regionálneho rozvoja SR (NSRR)	2030	Národná	www.telecom.gov.sk
Program rozvoja vidieka SR	2020	Národná	www.mpsr.sk
Integrovaný regionálny operačný program	2020	Národná	www.mpsr.sk
Operačný program Kvalita životného prostredia	2020	Národná	www.opzp.sk
Operačný program Ľudské zdroje	2020	Národná	www.employment.gov.sk
Program hospodárskeho a sociálneho rozvoja TTSK	2015	Regionálna	www.trnava-vuc.sk



(PHSR TTSK)			
Územný plán obce	2020	Lokálna	N/A

Zdroj: vlastné spracovanie

1.4 Hodnotenie predchádzajúceho PHSR obce

Účelom **formulára Ú 6**, je prehľad všetkých zrealizovaných projektov a podporených aktivít v predchádzajúcom období, ktoré boli financované alebo spolufinancované obcou na konkrétnom území a ich realizácia mala vplyv na ukazovatele výsledku alebo dopadu v hodnotenom PHSR.

Obec mala vypracovaný program hospodárskeho a sociálneho rozvoja na roky 2007 – 2013. Základ rozvojovej stratégie, ako aj časť navrhovaných aktivít a opatrení je aj naďalej aktuálna, preto boli v modifikovanej forme prevzaté aj v novom programovom dokumente. Uvádzame prehľad realizovaných opatrení, realizovaných a naďalej aktuálnych a čiastočne realizovaných opatrení.

Realizované a naďalej aktuálne opatrenia:

1. Opatrenie: Zabezpečenie stabilného rastu ekonomickej aktivity v obci a jej okolí
3. Opatrenie: Komplexné budovanie, dobudovanie a modernizácia infraštruktúry obce
5. Opatrenie: Skvalitňovanie a zabezpečenie služieb obyvateľstvu

Čiastočne realizované opatrenia:

4. Opatrenie: Zvyšovanie participácie občanov na živote obce a jej ďalšom smerovaní
2. Opatrenie: Zabezpečenie ochrany životného prostredia

Za posledných 10-15 rokov boli v obci realizované tieto najdôležitejšie investičné a neinvestičné aktivity a projekty:

- Rekonštrukcia MK (rok 2004, objem finančných prostriedkov: 133 tis. €)
- Výstavba nájomných bytov (rok 2010 , objem finančných prostriedkov: 218 tis. €)
- Výstavba nájomných bytov 18 b.j. (rok 2010 , objem finančných prostriedkov: 966 tis. €)
- Rekonštrukcia technickej infraštruktúry a zlepšenie vzhľadu obce Matúškovo (rok 2010, objem finančných prostriedkov: 457 tis. €)
- Výstavba objektov pre voľnočasové aktivity v obci Matúškovo (rok 2010, objem finančných prostriedkov: 153 tis. €)
- Rekonštrukcia miestneho rozhlasu (rok 2009, objem finančných prostriedkov: 15 tis. €)
- Nový stavebný obvod (rok 2006, objem finančných prostriedkov: 388 tis. €)
- Výstavba nájomných bytov 8 b.j. A (rok 2012, objem finančných prostriedkov: 379 tis. €)
- Výstavba nájomných bytov 8 b.j. B (rok 2012, objem finančných prostriedkov: 379 tis. €)
- Výstavba nájomných bytov 8 b.j. C (rok 2014, objem finančných prostriedkov: 378 tis. €)
- Rekonštrukcia obecného úradu (rok 2010-2015, objem finančných prostriedkov: 375 tis. €)



2 Analytická časť

Analytická časť PHSR prináša komplexné zhodnotenie a analýzu východiskovej situácie - aktuálneho stavu, v akom sa obec nachádza. Analytická časť PHSR zároveň obsahuje i odhad budúceho možného vývoja a prípadné riziká vo väzbe na relevantné stratégie. Analýza informácií, databáz, kvantitatívnych a kvalitatívnych dát odhaľuje i vnútorný potenciál územia a limitujúce faktory rozvoja obce.

S cieľom naplnenia vyššie uvedeného účelu analytickej časti, spracoval riadiaci tím analýzu vnútorného a vonkajšieho prostredia. Komplexná analýza aktuálneho stavu bola zostavená na základe informácií dostupných z relevantných zdrojov a databáz. Zoznam použitých dát je uvedený v nasledujúcej tabuľke.

Tabuľka č. 1 – Zoznam použitých kvalitatívnych a kvantitatívnych dát

Zoznam použitých kvantitatívnych a kvalitatívnych dát		
Oblasť dát /téma	Zdroj dát	Webová stránka
Demografia	Štatistický úrad SR	http://www.statistics.sk/
	Úrad práce, sociálnych vecí a rodiny	http://www.upsvar.sk/
	TTSK	www.trnava-vuc.sk
	Obecná databáza	N/A
Bývanie	Štatistický úrad SR	http://www.statistics.sk/
	Úrad práce, sociálnych vecí a rodiny	http://www.upsvar.sk/
	TTSK	www.trnava-vuc.sk
	Obecná databáza	N/A
Školstvo a vzdelávanie	Štatistický úrad SR	http://www.statistics.sk/
	Úrad práce, sociálnych vecí a rodiny	http://www.upsvar.sk/
	TTSK	www.trnava-vuc.sk
	Obecná databáza	N/A
Zdravotníctvo	TTSK	www.trnava-vuc.sk
	Obecná databáza	N/A
Sociálna starostlivosť	Štatistický úrad SR	http://www.statistics.sk/
	Úrad práce, sociálnych vecí a rodiny	http://www.upsvar.sk/
	Obecná databáza	N/A
Ekonomická situácia	Štatistický úrad SR	http://www.statistics.sk/
	Úrad práce, sociálnych vecí a rodiny	http://www.upsvar.sk/
	TTSK	www.trnava-vuc.sk
	Obecná databáza	N/A
Technická infraštruktúra a vybavenosť	Ministerstvo životného prostredia SR	http://www.minzp.sk/
	Štatistický úrad SR	http://www.statistics.sk/
	Obecná databáza	N/A

Zdroj: vlastné spracovanie



2.1 Analýza projektovej pripravenosti

Účelom formulára **A 7 Ex-ante hodnotenie – stav projektovej pripravenosti**, ktorý sa nachádza v prílohách PHSR, je analyzovať súčasný stav pripravenosti investičných zámerov a možností ich financovania z rôznych zdrojov vrátane hodnotenia ich príspevku k rastu alebo rozvoju územia, tvorbe nových pracovných miest a k zlepšeniu kvality života obyvateľov obce Matúškovo. Formulár A 7 Ex-post bol vypracovaný riadiacim tímom na základe potrieb obce Matúškovo. V rámci formulára bol vypracovaný zoznam projektových zámerov, ktoré sú súčasťou programu hospodárskeho a sociálneho rozvoja obce na roky 2015-2022.

2.2 Analýza vnútorného prostredia

2.2.1 Základná charakteristika obce

Matúškovo leží v blízkosti rieky Váh, v susedstve okresného mesta Galanta. Cez obec tečie potok Šárd. Geograficky je začlenená do Trnavského kraja a leží v okrese Galanta. Počet obyvateľov k 31.12.2014 predstavuje 2114.

Kód obce	555754
Názov okresu	Galanta
Názov kraja	Trnavský
Štatút obce	Obec
PSČ	92501
Telefonické smerové číslo	031
Prvá písomná zmienka o obci (rok)	1138
Nadmorská výška stredu obce v m	118
Celková výmera územia obce (m ²)	11 952 209
Počet obyvateľov (r. 2014)	2114
Hustota obyvateľstva na km ²	176,87

Zdroj: vlastné spracovanie

2.2.2 História obce a kultúrno-historické pamiatky¹

Skoré osídlenie tohto územia človekom dokazuje cintorín s ľudskými kosťami z doby bronzovej, odkrytý v 50. rokoch 20. storočia. Z hrobov boli vyzdvihnuté svojrázne remeselnícke výrobky z doby bronzovej. Stopy po osídlení v stredoveku potvrdzujú staroslovanské popelnicové hroby a vecné nálezy pochádzajúce z 10. storočia, z čias obsadzovania vlasti Maďarmi. Možno predpokladať, že katastrálny názov Pohanský cintorín sa tiež datuje do tohto obdobia. Už niekoľko storočí považujú obyvatelia obce toto nálezisko aj za pohrebné miesto panovníka Taksonya, po ktorom bola obec pomenovaná.

Prvá písomná zmienka o obci sa nachádza v popise diakovského chotára v listine z roku 1138, v ktorej sa obec Matúškovo spomína ako pozemok bratislavského hradného ľudu „terra civilium Posoniensium de villa locsun“.

V stredoveku mala veľký vplyv na obyvateľov obce pravdepodobne blízkosť benediktínskej rehole pôsobiacej v Diakovciach. Na život obyvateľov mali vplyv aj boje medzi cirkvami v čase reformácie a protireformácie. Tadiaľto smerovali aj kurucké a cisárske oddiely protihabsburgského

¹ Zdroj: PHSR obce Matúškovo, strana 36



národnooslobodzovacieho boja. V roku 1704 sa so svojim sprievodom zdržiaval v Matúškove knieža Rákóczi, vodca bojov za slobodu.

Turecké spustošenie a stály vojnový stav úplne vyčerpali obec, ktorá sa vzmožila až v druhej polovici storočia. Obec bola od 1. 1. 1971 bez súhlasu občanov administratívne pričlenená ku Galante a až koncom roku 1990 získala späť svoju samostatnosť.

Kultúrne pamiatky:

- **Rímskokatolícky Kostol Narodenia Panny Márie** - Kostol je barokovo-klasicistický s neskoršou úpravou, postavený na mieste staršieho kostola v r. 1781 - 1784, zväčšený v r. 1910. Kostol dal postaviť František Esterházy. Nachádza sa tu oltárna maľba Narodenia Panny Márie, ktorú namaľoval Than Mór v roku 1871. Bočný oltár je klasicistický z 19. stor.. Na drevenej menze je obraz Dobrého pastiera od G. Schneidera z Trnavy. Kazateľnica s reliéfmi evanjelistov je z rokov okolo 1900. Klasicistická drevená krstiteľnica zo začiatku 19. stor. ma na vrchnáku súsošie Krstu Krista. V interiéri sa nachádzajú sochy sv. Pavla a sv. Petra. Kostol je jednoloďová stavba so svätyňou s oblým uzáverom. Fasáda je členená lizénami, štítové priečelie zakončene volútovým štítom, z ktorého vyrastá veža. Do veže dala cirkevná obec v r. 1920 vsadiť 2 zvony, povodne zvony sv. Ladislava a sv. Františka boli odobraté počas 1. sv. vojny.
- **Evanjelický kostol a.v.** - Kostol bol vybudovaný v posledných rokoch. Slovenskí a maďarskí evanjelici mali len modlitebňu. Na hlavnej ulici obce bol postavený zo zbierok veriacich. Moderný kostol, ktorého slávnostné odovzdanie sa konalo v roku 1992. Projektantom budovy bol Ing. arch.Vavrínek Perleczky.
- **Kaplnka svätého Jana Nepomuckého** - Kaplnka je drobná stavba, ktorá stojí na súkromnom pozemku na konci ulice Šárd. Je kultúrnou pamiatkou. Ma polkruhový tvar s polkruhovým otvorom. Nad ním je štít a strecha je pokrytá pevnou krytinou. Zhotovená bola v 18. stor. za pomoci Jana Lenárta.

Cirkevné pamiatky a pamätníky:

- **Pamätník obeti 1. svetovej vojny** - Pamätník predstavuje drobnú stavbu, ktorá stojí na kostolnom vršku. Miestny zaužívaný názov je Socha hrdinov a datovaná je do roku 1928. Znárodňuje sochu vojaka so sklonenou hlavou opierajúceho sa o pušku. Stojí na podstavci, na ktorom sú tabule s 81 menami padlých. Socha bola zhotovená z príspevkov obyvateľov obce a príbuzných padlých vojakov. Na zásah úradov nebola osadená na podstavec. Bola ukrytá v obilnej stodole a fare. V r. 1938 bola osadená na podstavec, po prechode frontu bola hlava vojaka rozstrieľaná. Úrady ju opäť nariadili odstrániť, bola zahrabaná do zeme vedľa podstavca. Po r. 1989 bola zreštaurovaná zo zbierky občanov a osadená na podstavec 4.11.1990.
- **Socha Panny Márie** - Stĺp so sochou Panny Márie stojí na vyvýšenine pri kostole. Postavená bola v r. 1915. Na hranatom podstavci sa nachádza nápis: Dali ju postaviť Bartolomej Bely a Janka Vargová.
- **Socha svätého Vendelína** - Stĺp so sochou stojí na pravej strane cesty smerom na Diakovce. Kamenná ľudová plastika sv. Vendelína, ochrancu domácich zvierat, pochádza z 2. pol. 19. storočia. Zhotovená bola z dedičstva po Janovi Hrotkovi.
- **Božia muka** - Božia muka, kultúrna pamiatka, je datovaná do 1. pol. 19. storočia. Na stĺpe je kaplnka s otvorom ukončeným lomeným oblúkom. Božia muka je ukončená dvojitém krížom. Dal ju postaviť Pavol Szabo.



- **Zvonica** - Zvonica stojí pri hlavnej ceste z druhej strany neďaleko rímskokatolíckeho kostola. Je to murovaná stavba so štvorcovým pôdorysom. Zvonica bola postavená v r. 1902 z príspevkov Jana Németha. Aj dnes slúži svojmu účelu.
- **Kamenný stĺp Svätej trojice** - Kamenný stĺp Svätej trojice sa nachádza na námestí obce. Dal ho postaviť František Lenárt pre slávu Svätej trojice v roku 1851. Sochu reštauroval na podnet samosprávy Obce Matúškovo v roku 2012 umelecko-remeselný kameňosochár Kazimír Cséfalvay.

Ostatné pamätné miesta:

- **Dom ľudového bývania** - Pamiatkovo chránený objekt bol postavený v roku 1847. Je zaujímavým exemplárom tradičnej ľudovej architektúry na juhozápadnom Slovensku. Vlastníkom objektu a v ňom prezentovanej národopisnej expozície je Trnavský samosprávny kraj a jeho správcom je Vlastivedné múzeum v Galante. Expozícia bola sprístupnená pre verejnosť v roku 1984 a predstavuje spôsob bývania pôvodného obyvateľstva obce na prelome 19. a 20. storočia a Slovákov, prichádzajúcich sem z Dolnej zeme (Maďarsko) v roku 1947.

2.2.3 Prírodné pomery

Obec Matúškovo sa nachádza na juhozápadnom Slovensku, v Podunajskej nížine. Leží v blízkosti rieky Váh, v susedstve okresného mesta Galanta. Táto riečna usadenina zo štvrtohôr neprevyšuje úroveň terénu Podunajskej roviny viac ako o 2 – 3 metre. Terén obce je rovinatý, s nadmorskou výškou 118-120 m n. m. v katastri. Cez obec tečie potok Šárd. Katastrálne územie má výmeru 1 195,22 ha.

2.2.4 Pôdne pomery

Územie obce je nížinného typu s vhodnými pôdnymi a klimatickými podmienkami pre poľnohospodársku činnosť. Pôdno-ekologickým podmienkam zodpovedá i štruktúra osevných plôch. Územie patrí do kukuričnej oblasti a charakterizuje ho predovšetkým poľnohospodárska výroba. Charakteristické je pestovanie pšenice ozimnej, jačmeňa jarného, kukurice na zrno, repky a slnečnice. Plochy ornej pôdy sú viac-menej v podobe intenzívne obhospodarovovaných veľkoplošných honov bez nelesnej stromovej a krovinovej vegetácie a trvalých trávnych porastov. Trvalé trávne porasty nie sú charakteristickým typom využitia územia, lebo vývoj tohto územia podmienili vhodné klimatické podmienky a úrodné pôdy. V rámci pôdneho fondu má najväčšie zastúpenie poľnohospodárska pôda (83,64%), zatiaľ čo nepoľnohospodárska pôda predstavuje 16,36% (graf č.1, tab. č. A2).. (Zdroj: Katastrálny portál SR)

Tabuľka č.2 – Pôdny fond obce (m²)

Celková výmera (m²)	Poľnohospodárska pôda spolu (m²)	9 997 276
11 952 209 m²	Orná pôda	9 356 236
	Chmelnice	0
	Vínice	5 351
	Záhrady	632 186
	Ovocné sady	0
	TTP	3 503
	Nepoľnohospodárska pôda spolu (m²)	1 954 933
	Lesné pozemky	162 869



	Vodné plochy	125 111
	Zastavané plochy a nádvoría	1 239 917
	Ostatné plochy	427 036

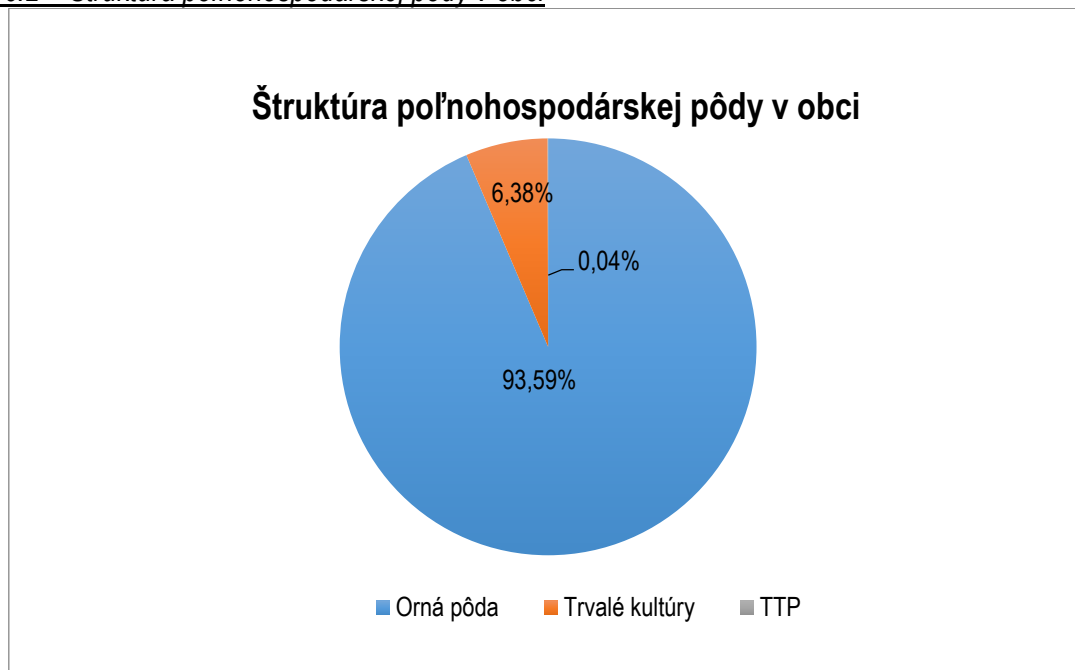
Zdroj: Katastrálny portál SR

Graf č.1 – Štruktúra pôdneho fondu obce



Zdroj: Katastrálny portál SR

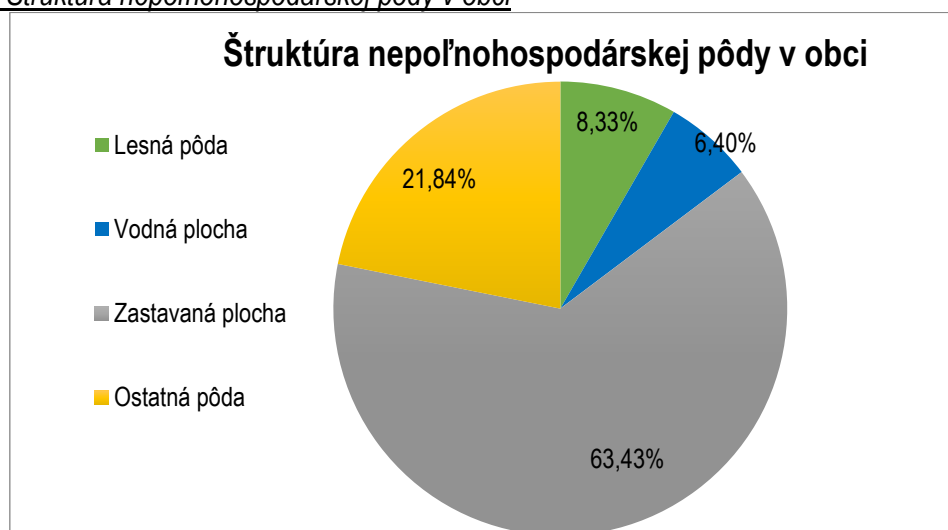
Graf č.2 – Štruktúra poľnohospodárskej pôdy v obci



Zdroj: Katastrálny portál SR



Graf č.3 – Štruktúra nepoľnohospodárskej pôdy v obci



Zdroj: Katastrálny portál SR

2.2.5 Demografia

Vývoj počtu obyvateľov odzrkadľuje socio-kultúrne, demografické a ekonomické procesy prebiehajúce na úrovni celej spoločnosti, no sčasti je aj odrazom postavenia obce v štruktúre osídlenia a lokálnych zmien.

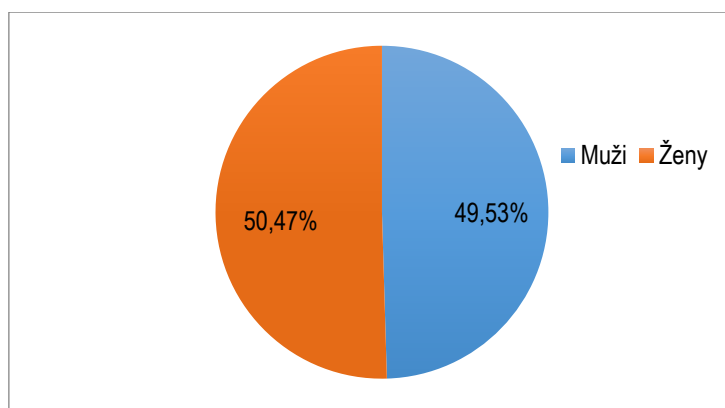
K 31.12.2014 žilo na území obce celkov 2114 obyvateľov, čo je v porovnaní s rokom 2013 nárast o 58 obyvateľov. V rámci celkového počtu obyvateľov, predstavujú ženy 50,47% a muži 49,53%. (Zdroj: Štatistický úrad SR, <http://datacube.statistics.sk>)

Tabuľka č. 3 – Rozdelenie obyvateľstva podľa pohlavia

Rozdelenie obyvateľstva podľa pohlavia	
Muži	1047
Ženy	1067
SPOLU	2114

Zdroj: Štatistický úrad SR

Graf č. 4 – Rozdelenie obyvateľstva podľa pohlavia



Zdroj: Štatistický úrad SR



Z celkového počtu obyvateľov žijúcich v obci bolo v roku 2014 235 obyvateľov v predproduktívnom veku, čo predstavovalo 11,12%, 1516 obyvateľov v produktívnom veku, čo predstavovalo 71,71% a 363 obyvateľov v poproduktívnom veku, čo predstavovalo 17,17%. (Zdroj: Štatistický úrad SR)

Tabuľka č. 4 – Rozdelenie obyvateľstva podľa produktivity

Rozdelenie obyvateľstva podľa produktivity	
Predproduktívny vek	235
Produktívny vek	1516
Poproduktívny vek	363

Zdroj: Štatistický úrad SR

Graf č. 5 – Rozdelenie obyvateľstva podľa produktivity



Zdroj: Štatistický úrad SR

Tabuľka č. 5 – Počet obyvateľov v obci

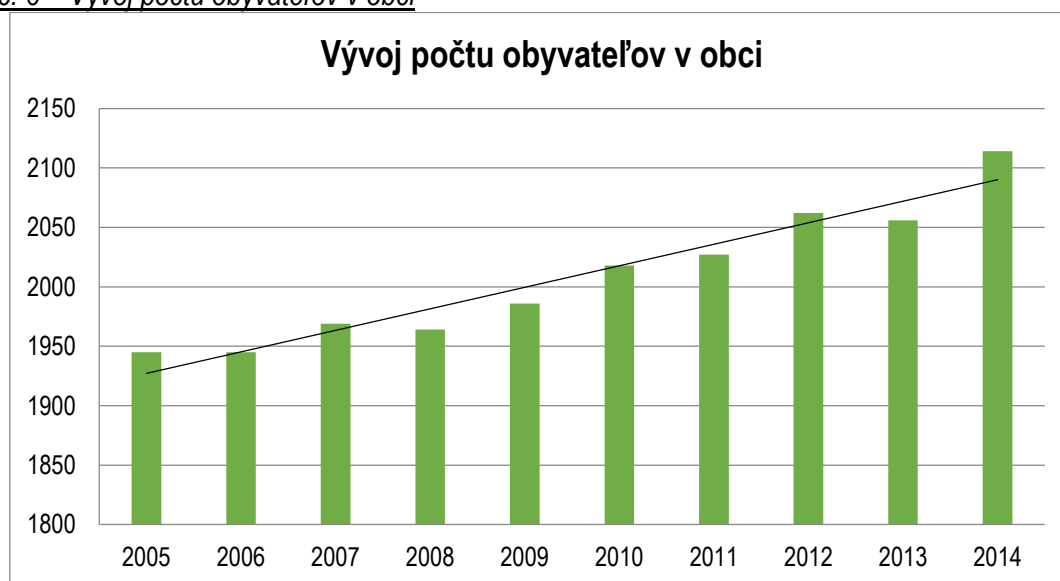
Rok	2005	2006	2007	2008	2009	2010	2011	2012	2013	2014
Počet obyvateľov	1945	1945	1969	1964	1986	2018	2027	2062	2056	2114

Zdroj: Štatistický úrad SR, <http://datacube.statistics.sk>

Počet obyvateľov v obci Matúškovo má od roku 2005 rastúci trend. Graf vývoja počtu obyvateľov v obci vyzerá nasledovne:



Graf č. 6 – Vývoj počtu obyvateľov v obci



Zdroj: Štatistický úrad SR

S vývojom počtu obyvateľov úzko súvisí vývoj prirodzeného prírastku a migračného salda obyvateľstva obce. Počas sledovaného obdobia 2005-2014 sa tieto ukazovatele vyvíjali nasledovne:

Tabuľka č. 6 – Prirodzený prírastok v obci

Kategória/rok	2005	2006	2007	2008	2009	2010	2011	2012	2013	2014
Narodení	11	12	14	7	14	14	17	8	11	23
Zomretí	13	24	20	26	15	25	19	14	19	15
Prirodzený prírastok	-2	-12	-6	-19	-1	-11	-2	-6	-8	8

Zdroj: Štatistický úrad SR

Tabuľka č. 7 – Migračné saldo v obci

Kategória/rok	2005	2006	2007	2008	2009	2010	2011	2012	2013	2014
Priťahovaní	52	76	50	49	41	69	39	70	60	75
Vysťahovaní	43	55	30	35	18	28	22	29	57	25
Migračné saldo	9	21	20	14	23	41	17	41	3	50

Zdroj: Štatistický úrad SR

Výsledkom pôsobenia prirodzeného prírastku a migračného salda na ukazovateľ celkového prírastku obyvateľstva v obci bolo nasledovné:

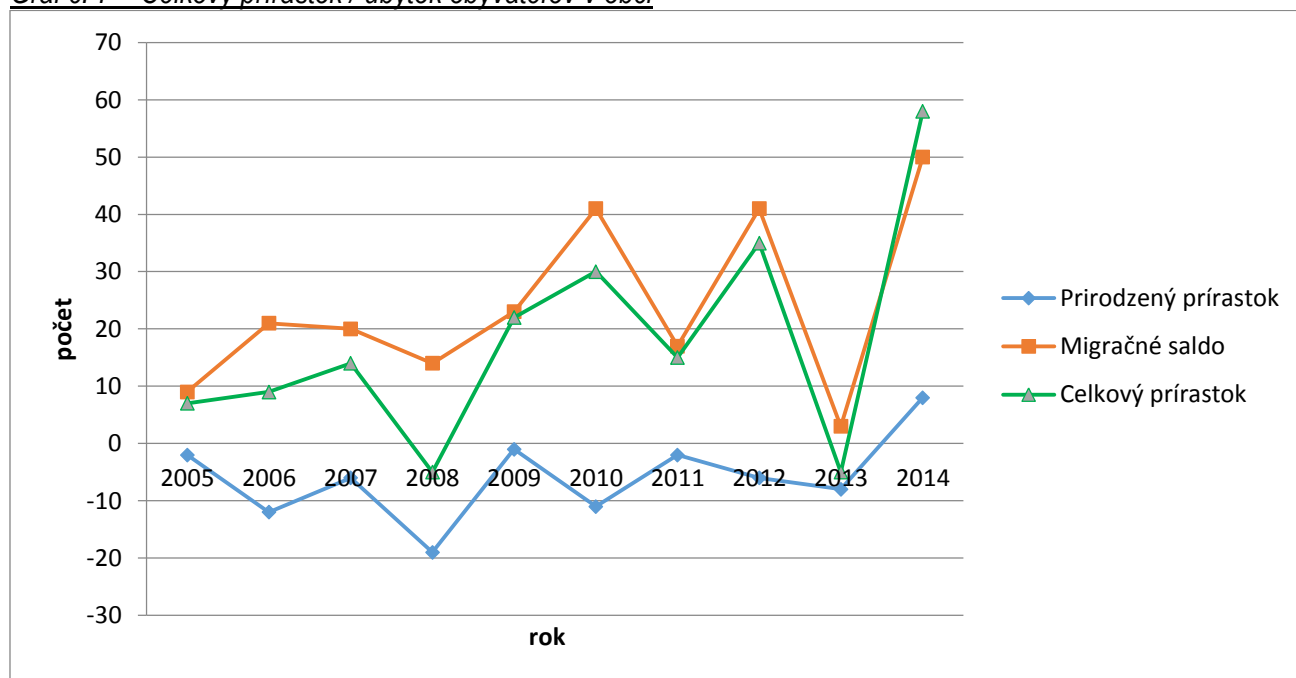
Tabuľka č. 8 – Celkový prírastok / úbytok v obci

Kategória/rok	2005	2006	2007	2008	2009	2010	2011	2012	2013	2014
Prirodzený prírastok	-2	-12	-6	-19	-1	-11	-2	-6	-8	8
Migračné saldo	9	21	20	14	23	41	17	41	3	50
Celkový prírastok/úbytok	7	9	14	-5	22	30	15	35	-5	58

Zdroj: Štatistický úrad SR



Graf č. 7 – Celkový prírastok / úbytok obyvateľov v obci



Zdroj: Štatistický úrad SR

Na základe vyčíslenia celkového prírastku obyvateľstva (súčtom prirodzeného prírastku a migračného salda) je vidno v grafe nepravidelný rastúci trend celkového prírastku obyvateľstva. Najvyšší celkový prírastok zaznamenala obec v roku 2014 (58 obyvateľov) a najväčší celkový úbytok obyvateľstva v roku 2008 a 2013 (-5 obyvateľov). (Zdroj: Štatistický úrad SR)

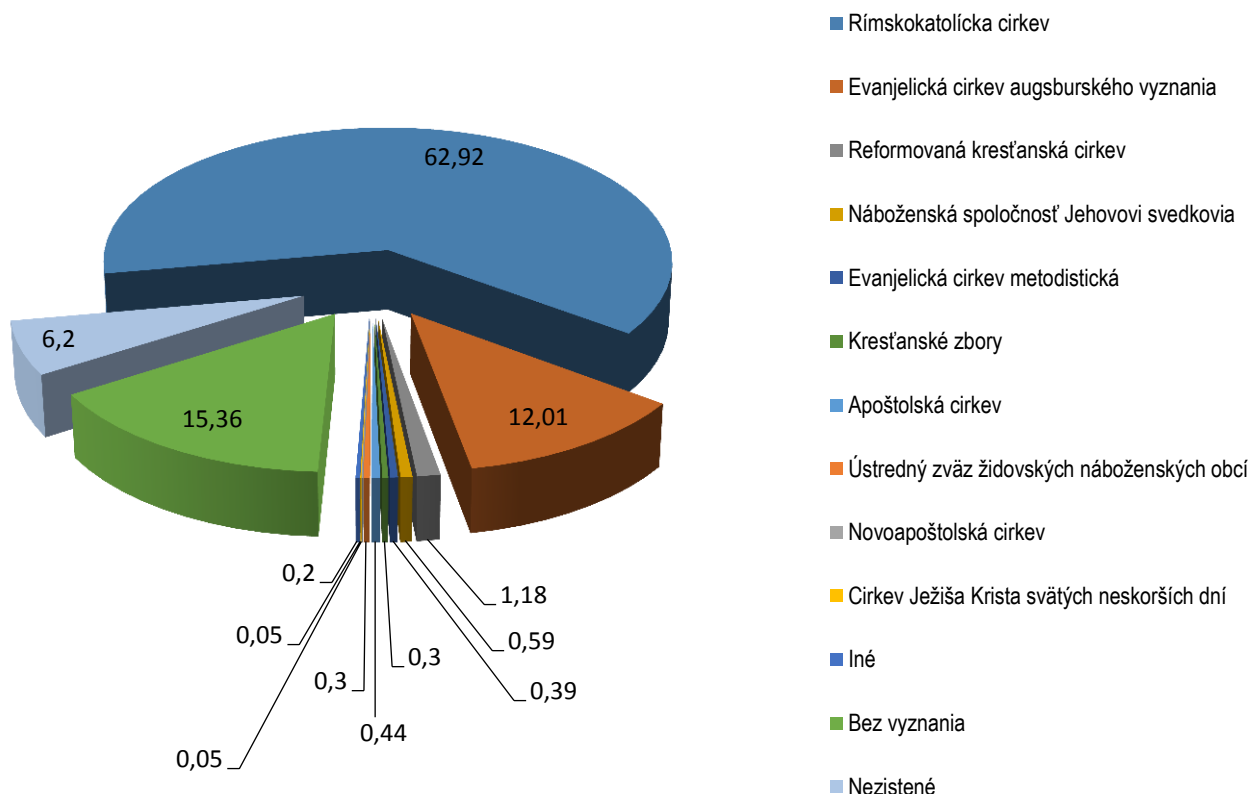
Tabuľka č. 9 – Náboženské vierovyznanie (SODB 2011)

Náboženské vyznanie		
Druh	Počet obyvateľov	Podiel
Rímskokatolícka cirkev	1278	62,92
Evanjelická cirkev augsburského vyznania	244	12,01
Reformovaná kresťanská cirkev	24	1,18
Náboženská spoločnosť Jehovovi svedkovia	12	0,59
Evanjelická cirkev metodistická	8	0,39
Kresťanské zbory	6	0,30
Apoštolská cirkev	9	0,44
Ústredný zväz židovských náboženských obcí	6	0,30
Novoapoštolská cirkev	1	0,05
Cirkev Ježiša Krista svätých neskorších dní	1	0,05
Iné	4	0,2
Bez vyznania	312	15,36
Nezistené	126	6,20
Spolu	2031	100,00%

Zdroj: Štatistický úrad SR, SODB 2011



Graf č. 8: Štruktúra obyvateľov obce Matúškovo podľa vierovyznania za rok 2011



Zdroj: Štatistický úrad SR, SODB 2011

Najvyšší počet obyvateľov v obci je rímskokatolíckeho vierovyznania, a to 62,92%. Okrem rímskokatolíckeho vierovyznania je v obci zastúpené aj evanjelické (12,01%) a nezistené vierovyznanie (6,20%). (Zdroj: Štatistický úrad SR)

V obci je najviac zastúpená maďarská národnosť, a to až vo výške 58,00 %. Slovenská národnosť má v obci 37,62 % zastúpenie. Podrobnosti sú uvedené v nasledujúcej tabuľke č. 10. (Zdroj: Štatistický úrad SR)

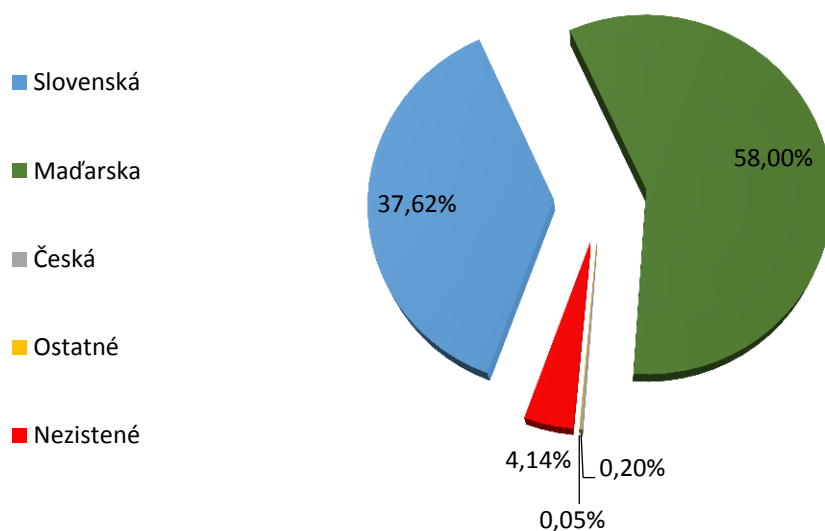
Tabuľka č.10 – Národnostné zloženie (SODB 2011)

Národnosť		
Druh	Počet obyvateľov	Podiel
Slovenská	764	37,62 %
Maďarska	1178	58,00 %
Česká	4	0,20 %
Ostatné	1	0,05 %
Nezistené	84	4,14 %
Spolu	2031	100,00 %

Zdroj: Štatistický úrad SR, SODB 2011



Graf 9: Národnostné zloženie obce Matúškovo v roku 2011



Zdroj: Štatistický úrad SR, SODB 2011

2.2.6 Vzdelanie

V tabuľke č. A 11 je uvedená vzdelanostná štruktúra obyvateľstva v roku 2011 zo Sčítania obyvateľov, domov a bytov. Najpočetnejšie obyvateľstvo má ukončené úplné stredné odborné (s maturitou), a to až 19,20 % všetkých obyvateľov obce. Základné má ukončených 17,18 % obyvateľstva. Vysokoškolské vzdelanie malo v roku 2011 ukončených len 9,31 % všetkých obyvateľov obce. Podrobnosti v nasledujúcej tabuľke. (Zdroj: Štatistický úrad SR)

Tabuľka č.11 – Vzdelanostná štruktúra (SODB 2011)

Vzdelanostná štruktúra		
Druh	Počet obyvateľov	Podiel
základné	349	17,18 %
učňovské (bez maturity)	353	17,38 %
stredné odborné (bez maturity)	206	10,14 %
úplné stredné učňovské (s maturitou)	72	3,55 %
úplné stredné odborné (s maturitou)	390	19,20 %
úplné stredné všeobecné	112	5,51 %
vyššie odborné vzdelanie	48	2,36 %
vysokoškolské bakalárske	43	2,12 %
vysokoškolské magisterské, inžinierske, doktorské	189	9,31 %
vysokoškolské doktorandské	8	0,39 %
bez školského vzdelania a deti do 16 rokov	253	12,46 %
nezistené	8	0,39 %
Spolu	2031	100,00 %

Zdroj: Štatistický úrad SR, SODB 2011



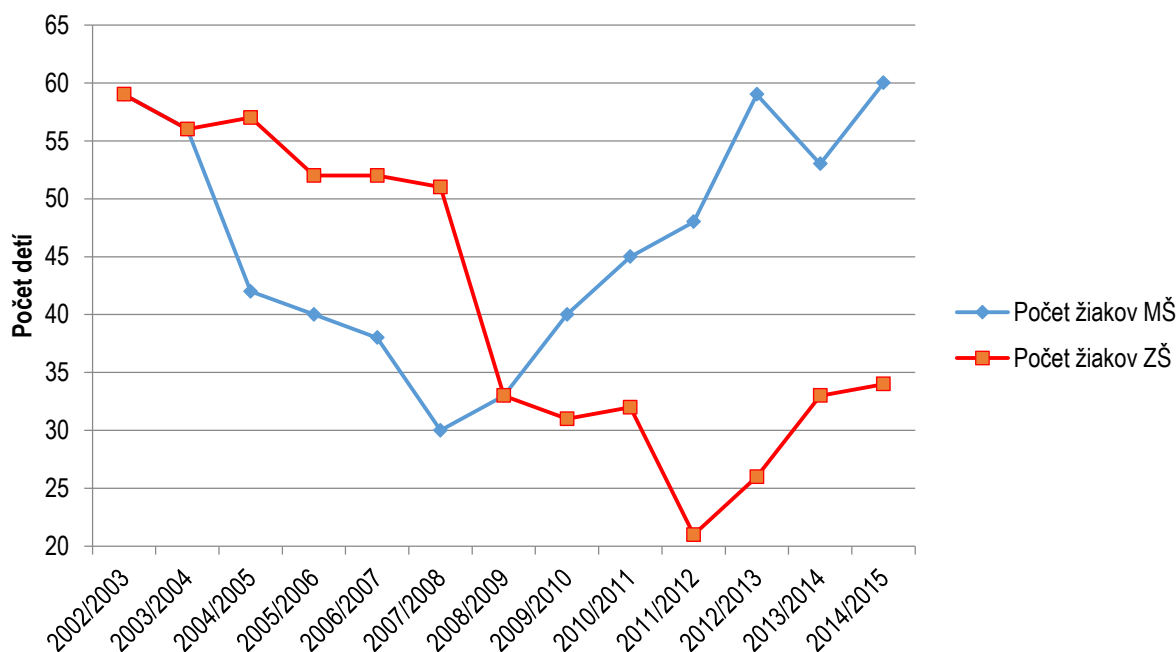
Tabuľka č. 12 – Počet žiakov v školských zariadeniach v obci

Počet žiakov v školských zariadeniach v obci		
Školský rok	Počet žiakov	
	MŠ	ZŠ
2002/2003	59	59
2003/2004	56	56
2004/2005	42	57
2005/2006	40	52
2006/2007	38	52
2007/2008	30	51
2008/2009	33	33
2009/2010	40	31
2010/2011	45	32
2011/2012	48	21
2012/2013	59	26
2013/2014	53	33
2014/2015	60	34

Zdroj: Štatistický úrad SR

V tabuľke č. A 12 sú uvedené počty žiakov v školských zariadeniach v obci Matúškovo. Počet žiakov v MŠ bol počas rokov 2002-2014 relatívne vyrovnaný. Najvyšší počet žiakov bol zaznamenaný v roku 2014. Počet žiakov v ZŠ klesá od roku 2002. (Zdroj: Štatistický úrad SR)

Graf 10: Počet žiakov v školských zariadeniach v obci Matúškovo



Zdroj: Štatistický úrad SR



2.2.7 Kultúrno-spoločenský život v obci

V obci Matúškovo majú tradície rôzne podujatia, ktoré sa viažu na určité obdobie v roku. Prehľad týchto pravidelných podujatí poskytuje nasledujúca tabuľka. (Zdroj: Obecné štatistiky)

Tabuľka č. 13 – Kultúrno-spoločenské podujatia v obci

Tabuľka kultúrno-spoločenských podujatí v obci		
Mesiac	Podujatie	Organizátor
február	Fašiangové slávnosti- reprezentačný ples obce	OcÚ
apríl	Veľkonočná tvorivá dieňa	OcÚ
máj	Májové slávnosti- stavenie mája, Deň matiek	OcÚ, školské zariadenia
jún	Deň detí	OcÚ
júl	Obecný deň, letný tábor	OcÚ
september	Hodové oslavy	OcÚ a spoločenské organizácie
október	Rodičovský ples, stretnutie s jubilantmi	Školské zariadenia
november	Katarínska zábava	Spoločenské organizácie
december	Stretnutie s Mikulášom, vianočné trhy	OcÚ a spoločenské organizácie

Zdroj: Obecné štatistiky

2.2.8 Bytová otázka

Tabuľky č. A 14 a A 15 popisujú históriu výstavby v obci a súčasnú štruktúru bytových a rodinných domov v obci. V obci Matúškovo majú najväčšie zastúpenie rodinné domy vo vlastníctve fyzických osôb. (Zdroj: Obecné štatistiky)

Tabuľka č. 14 – Domový a bytový fond

Domový a bytový fond			
Druh	RD	BD	SPOLU
Domov spolu	940	8	948
Vlastníctvo bytové družstvo	-	-	-
Vlastníctvo obec	-	4	4
Vlastníctvo FO	-	3	3
Vlastníctvo PO	1	1	2
Vlastníctvo ostatné	-	-	-
Neobývané	120	-	120

Zdroj: Obecné štatistiky

V obci Matúškovo prebehla najväčšia výstavba v rokoch do roku 391, a to 391 rodinných domov a následne v rokoch 1946-1970, a to 226 rodinných domov. V tabuľke č. A 15 je podrobný prehľad histórie výstavby. (Zdroj: Obecné štatistiky)

Tabuľka č. 15 – História výstavby v obci

História výstavby v obci		
Obdobie	Počet RD	Počet BD
Do roku 1945	391	-
1946-1970	226	3
1971-1980	78	-



1981-1990	126	-
1991-2000	49	-
2001-2010	34	2
2011-2014	36	3

Zdroj: Obecné štatistiky

2.2.9 Ekonomika

Obec Matúškovo disponuje majetkom uvedeným v nasledujúcej tabuľke. (Zdroj: Obecné štatistiky)

Tabuľka č.16 – Majetok obce

Majetok obce	Účtovná hodnota
Druh	v €
Obecný úrad	353.098,59
ZŠ s MŠ	11.057,77
Dom smútku	5.331,46
BD 18 b.j.	742.719,18
BD 8 bj. A	328.059,08
BD 8 bj. B	328.059,30
BD 8 bj. C	365.888,06
Informačný pavilón a autobusová zastávka	118.573,50
Pozemky	461.050,06
Prístrešok v novom cintoríne	3.637,68
Prístrešok v starom cintoríne	3.362,94
Cenné papiere	361.050,26

Zdroj: Obecné štatistiky

Vo verejnej správe v rámci obce Matúškovo pracuje 43 zamestnancov, z toho 38 žien. Prehľad štruktúry týchto zamestnancov je v nasledujúcej tabuľke. (Zdroj: Obecné štatistiky)

Tabuľka č. 17 – Počet zamestnancov vo verejnej správe

Počet zamestnancov vo verejnej správe		
Druh	muži	ženy
obecný úrad	4	10
ZŠ a MŠ	1	18
iné	-	10
SPOLU	5	38

Zdroj: Obecné štatistiky

Z hľadiska ekonomickej aktivity má obec Matúškovo relatívne vysoký podiel ekonomicky aktívneho obyvateľstva (52,04%) z trvalo bývajúceho obyvateľstva.

Tabuľka č.18 – Ekonomicky aktívne obyvateľstvo v obci podľa SODB 2011

Ekonomická aktivita SODB 2011			
	spolu	muži	ženy
trvalo bývajúce obyvateľstvo spolu	2031	1013	1027



pracujúci (okrem dôchodcov)	915	509	406
pracujúci dôchodcovia	44	20	24
osoby na materskej dovolenke	11	0	11
osoby na rodičovskej dovolenke	39	0	39
nezamestnaní	87	53	34
študenti stredných škôl	83	36	47
študenti vysokých škôl	54	28	26
osoby v domácnosti	17	4	13
dôchodcovia	478	199	288
príjemcovia kapitálových príjmov	15	7	8
deti do 16 rokov (narodení po 20.05.1995)	261	140	121
iná	13	9	4
nezistená	14	8	6
Z toho ekonomicky aktívni	1057	582	475

Zdroj: Štatistický úrad Slovenskej republiky, SODB 2011

V obci Matúškovo bolo v roku 2014 ekonomicky aktívnych obyvateľov spolu 1378, z čoho bolo 695 mužov a 683 žien. Hodnoty boli platné v ku koncu roka 2014. (Zdroj: Obecné štatistiky)

Tabuľka č.19 – Ekonomicky aktívne obyvateľstvo v obci v roku 2014

Ekonomicky aktívne obyvateľstvo v obci v roku 2014	
Muži	695
Ženy	683
SPOLU	1378

Zdroj: Obecné štatistiky

Obec Matúškovo zaznamenala počas obdobia 2009-2014 nerovnomerný rastúci trend evidovaných nezamestnaných. Prehľad je v nasledujúcej tabuľke. (Zdroj: Štatistický úrad SR)

Tabuľka č. 20 – Vývoj nezamestnanosti v obci

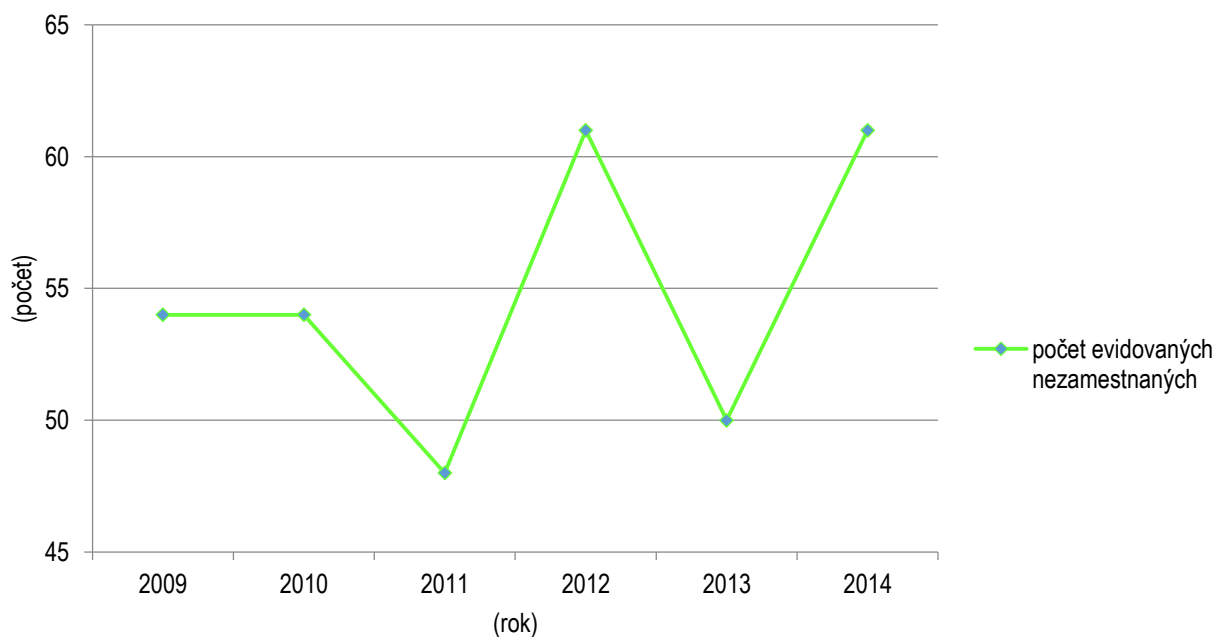
Vývoj nezamestnanosti v obci	
rok	počet evidovaných nezamestnaných
2009	54
2010	54
2011	48
2012	61
2013	50
2014	61

Zdroj: Štatistický úrad SR

Podľa sledovaných hodnôt z tabuľky č. 20 bol zaznamenaný najvyšší počet evidovaných nezamestnaných v obci Matúškovo v roku 2012 a 2014, a to 61 osôb. Vývoj nezamestnanosti v obci Matúškovo opisuje aj nasledujúci graf. (Zdroj: Štatistický úrad SR)



Graf č. 11 – Vývoj nezamestnanosti v obci



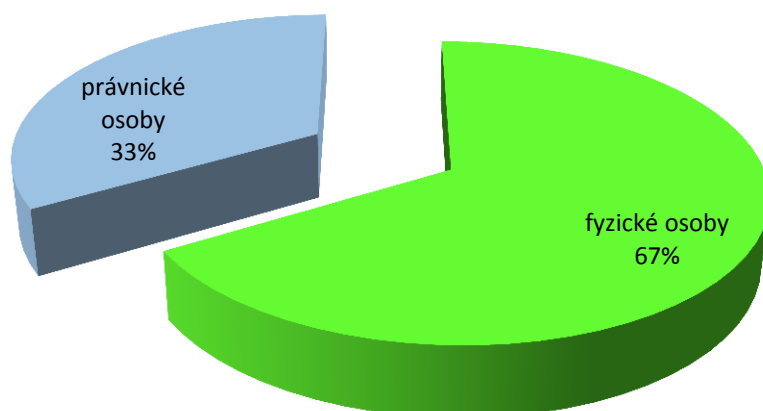
Zdroj: Štatistický úrad SR

Obec Matúškovo registrovala k 31.12.2014 spolu 299 podnikateľských subjektov. Na území obce pôsobilo podľa právnej formy 100 právnických osôb, fyzických osôb 199 (viď tabuľka č. 21, graf č.12).

Tabuľka č. 21: Podiel podnikateľských subjektov podľa právnej formy v obci Matúškovo

Aktívne subjekty k 31.12.2014 v obci Matúškovo		
fyzické osoby	právnické osoby	spolu
199	100	299

Graf 8: Podnikateľské subjekty podľa právnej formy v obci Matúškovo za rok 2014



Zdroj: Štatistický úrad SR

Na území obce sa nachádzajú podnikateľské subjekty aj mimovládne organizácie. Najvýznamnejšie z nich sú uvedené nasledovných tabuľkách. V prílohách PHSR sa nachádzajú formuláre č. **A4 Evidencia podnikateľských subjektov** a č. **A5 Evidencia mimovládnych**



organizácií. V uvedených formulároch sú podrobné informácie o týchto subjektoch. (Zdroj: Obecné štatistiky)

Tabuľka č. A 4

Evidencia podnikateľských subjektov v obci							
Názov podnikateľského subjektu, sídlo		Počet zamestnancov	Prírastok / úbytok zamestn.	Tržby (rok)	Rast pridanej hodnoty (rok)	Záznam z rokovania	Kontakt
1	Aquamont spol. s r.o, č. 1087 Horné Saliby 925 03, prevádzka Matúškovo	-	-	-	-	-	Ing. Vavrínek Perleczký 754 Matúškovo 925 01
2	AGRO-MATÚŠKOVO, s.r.o. č. 773 Matúškovo 925 01	-	-	-	-	-	Ing. Štefan Rakický Gáň 1 925 31
3	Gastro Foods, spol. s r.o. 769 Matúškovo 925 01	-	-	-	-	-	Teodor Kilácskó Tehelná 685 Matúškovo 925 01
4	MultiMedia s.r.o. 103 Matúškovo 925 01	-	-	-	-	-	Tibor Gazsó 103 Matúškovo 925 01
5	IMRICH PANYIK – IP DESIGN 92501 Matúškovo 521	-	-	-	-	-	Imrich Panyik 92501 Matúškovo 521
6	ARTECH-STAV, spol. s r.o., Hlavná 927 Matúškovo 925 01	-	-	-	-	-	Ing. Dušan Balušík Javorinka 68 Matúškovo 925 01
7	TOP OFFICE s.r.o., 922 Matúškovo 925 01	-	-	-	-	-	Oto Soós 267 Matúškovo 925 01

Zdroj: Obecné štatistiky

Tabuľka č. A 5

Evidencia mimovládnych organizácií v obci						
Názov subjektu		Sídlo	Právna forma	IČO	Predmet činnosti	Počet členov
1	Občianske združenie PRO COMMUNITAS TAKSONIENSIS	138, Matúškovo, 92501	Združenie	37846647	Činnosti ostatných členských organizácií	-
						Matúškovo 138, Matúškovo, 92501

Zdroj: www.ives.sk

Regionálna spolupráca

Medzi priority obce Matúškovo patrí aj rozvíjanie domácich kontaktov, a tým vytvárať priaznivý priestor pre regionálny rozvoj. Obec Matúškovo je členom v niekoľkých národných a regionálnych zoskupeniach a združeniach a to: ZMOS- Združenie miest a obcí, Združenie miest a obcí galantsko-šalianskeho regiónu, ZMOŽO - Združenie miest a obcí Žitného ostrova, Mikroregión Dudvák a Miestna akčná skupina Dudvák.



2.2.10 Vybavenosť obce

Dopravná infraštruktúra

Vybavenie obce technickou infraštruktúrou je podobné regiónu. Stredom obce priamo prechádza štátna cesta II. triedy číslo II/561 Veľký Meder – Galanta, ktorá sa napája na dôležitú trasu celoslovenského významu Sládkovičovo – Lučenec (cesta I. triedy č. I/75). Táto trasa vzájomne prepája dôležité hospodárske centrá regiónu: Galantu, Šaľu, Nové Zámky a tiež zabezpečuje najkratšie spojenie s Bratislavou. V bezprostrednej blízkosti zastavaného územia obce vedie trasa cesty I/75 (južný obchvat Galanty), s čím sa výrazne zlepšila dopravná prístupnosť obce. Okrajom katastrálneho územia prechádza železničná trasa Bratislava – Nové Zámky – Štúrovo. Železničná stanica v Galante je vzdialená asi 2 km od obce. Osobná autobusová doprava je zabezpečovaná SAD a. s. Dunajská Streda. V obci Matúškovo sú zastávky využívané aj pre súkromných prepravcov podnikajúcich v oblasti autobusovej dopravy.

Základná a environmentálna infraštruktúra

Vodovodná a elektrická sieť je vybudovaná kompletne. Vodovodnú sieť prevádzkuje Západoslovenská vodárenská spoločnosť a.s., OZ Galanta. Voda je dodávaná zo zdroja, ktorý sa nachádza pri obci Jelka, ale sú obyvatelia, ktorí používajú aj vlastné studne. Elektrifikácia je riešená vzdušným elektrickým vedením so 110 kV sieťou a distribučná sieť v sídle je 22 kV. Prevádzkovateľom energetickej siete je Západoslovenská energetika a.s.. Plynová sieť je vybudovaná kompletne v celej obci. V obci je vybudovaná aj kanalizačná sieť. V obci momentálne funguje klasický zber TKO aj separovaný zber odpadu.

Komunikačná infraštruktúra

V obci je dostupná pevná aj mobilné telefónne siete. Internet je takisto dostupný. V obci je vybudovaný rozvod obecného rozhlasu. Vedenia sú nadzemné, umiestnené zväčša na elektrických stožiaroch. Reprodukory sú umiestnené na samotných stožiaroch. Rozhlasová ústredňa je umiestnená v budove obecného úradu.

Spoločenská infraštruktúra

Pre rozvoj kultúrnych a voľnočasových aktivít je v obci dostupný kultúrny dom, futbalové ihrisko. Kultúrny dom je v zlom technickom stave.

Stravovanie zdravotne postihnutých a starých ľudí je zabezpečené v školskej jedálni.

V súčasnosti v obci nefunguje zdravotné stredisko. Komplexnú odbornú zdravotnú starostlivosť poskytuje občanom obce nemocnica s poliklinikou sv. Lukáša v Galante, ktorá je vzdialená iba 2 km od obce, čo predstavuje iba minimálne finančné náklady.



2.3 Analýza² externého prostredia

Vonkajšie prostredie je určované Európskou úniou a legislatívou Slovenskej republiky. V danej oblasti je smerodajný najmä Národný plán reforiem Slovenskej republiky platný pre roky 2014 a 2015. Jedná sa o opatrenia, ktoré sa vláda zaviazala plniť v nasledujúcom období:

Konsolidačné opatrenia 2015-2017:

- Zachovanie výnosu a zvýšenie úspešnosti DPH
- Registračné pokladnice pre lekárov a iné profesie
- Zrážková daň na finančných a nefinančných benefity od farmaceutických spol. pre lekárov
- Ročné zúčtovanie Sociálnej poisťovne
- Úspory na mzdách (ESO)
- Úspory na medzispotrebe (ESO)

Efektívnosť verejných výdavkov:

- Transformácia a zlučovanie podriadených organizácií kapitol štátneho rozpočtu v rámci ESO
- Zlepšenie finančného riadenia a hospodárenia poskytovateľov zdravotnej starostlivosti
- Vyrovnané hospodárenie fakultných a univerzitných nemocníc
- Implementácia prvej fázy e-health eSO1
- Výdavkové priority - zvýšenie miezd učiteľom, zamestnancom úradov práce, kapacít materských škôl
- Výstavba diaľnic

Boj proti daňovým podvodom a analytické kapacity:

- Tretia etapa akčného plánu formou opatrení na zlepšenie výberu daní: najmä centralizácia informácií z mýtného systému, registra motorových vozidiel a obyvateľstva, prístup k informáciám o účtoch prešetrovaných osôb a firiem. Zavedenie insolvenčného registra, registra diskvalifikovaných osôb a ratingu daňových subjektov. Okrem toho sa zriadia špecializované senáty na krajských súdoch so zameraním na daňovú oblasť.
- Posilnenie analytických kapacít a vybudovanie analytickej jednotky na Finančnej správe SR
- Zverejňovanie platenia DPPO

Služby zamestnanosti, dlhodobá nezamestnanosť:

- Prioritizovanie poradenských a individualizovaných verejných služieb zamestnanosti vrátane zvýšenia ich administratívnych kapacít s cieľom zlepšenia prístupu k zamestnaniu pre dlhodobo nezamestnané osoby, pracovníkov s nízkou kvalifikáciou, starších ľudí a žien
- Poskytovanie kariérneho poradenstva pre dospelých na zlepšenie uplatniteľnosti na trhu práce
- Centralizácia databázy uchádzačov o zamestnanie a poberateľov sociálnych dávok, kompletizácia a prepojenie s relevantnými inštitúciami
- Analýza čistej účinnosti a efektívnosti výdavkov jednotlivých opatrení aktívnej politiky trhu práce
- Posilnenie finančných motivácií zamestnať sa - súbeh dávky v hmotnej núdzi a mzdy.

Predškolské zariadenia:

- Budovanie nových zariadení služieb starostlivosti o dieťa

² Zdroj: Národný program reforiem Slovenskej republiky 2014



- Rozšírenie kapacít materských škôl, rozšírenie existujúcich foriem výchovy a vzdelávania o prípravné triedy materskej školy a zvýšenie časovej dotácie pre predškolské vzdelávanie.

Nezamestnanosť mladých:

- Prijatie systému záruk pre mladých ľudí do 29 rokov.
- Identifikácia sektorovej potreby zručností na trhu práce a dopytu po kvalifikovanej pracovnej sile prostredníctvom Národnej sústavy povolání (NSP)

Odborné vzdelávanie a postavenie učiteľov:

- Zvyšovanie miezd učiteľov.
- Lepšie zapojenie zamestnávateľov a zamestnávateľských zväzov do systému odborného vzdelávania a prípravy, podpora odbornej praxe žiakov vykonávanej priamo v podnikoch a zmeny v normatívnom financovaní odborného regionálneho školstva s cieľom posilniť kvalitu odborného vzdelávania.

Marginalizované rómske komunity:

- Zvyšovanie počtu asistentov učiteľov
- Vydávanie učebníc a učebných textov v slovenskom a v rómskom jazyku

Výskum a vývoj:

- Opatrenia z Akčného plánu stratégie RIS3
- Transparentnosť regulácie sieťových odvetví:
- Hodnotenie potreby ďalšej regulácie
- Zverejňovanie analýzy ku všetkým zásadnejším zmenám politík regulačného obdobia
- Vybudovanie dátového centra na webovom sídle URSO

Prepájanie sústav a sietí:

- Prepojenie plynárenských sietí s Poľskom a Maďarskom
- Prepojenie elektrizačných sústav s Maďarskom

Energetická efektívnosť v podnikoch:

- Podpora energetických auditov pre malé a stredné firmy
- Implementácia smernice o energetickej efektívnosti

Verejná služba:

- Reforma štátnej služby
- Model prevádzky integrovaných obslužných miest
- Grantový program pre posilnenie analytických kapacít vo VS
- ESO - Efektívna, spoľahlivá a otvorená štátna správa

Justícia:

- Skrátenie dĺžky súdneho konania
- Elektronický súdny spis
- Zavedenie elektronickej Zbierky zákonov SR

**Formulár č. A 13 - STEEP analýza**

Sociálna oblasť	Technologická oblasť	Ekonomická oblasť
Demografické zmeny obyvateľstva	Využívanie IKT pre komunikáciu s obyvateľstvom	Využívanie štrukturálnych fondov EÚ pre spolufinancovanie projektov
Absencia adekvátneho prepojenia vzdelávacieho systému s potrebami trhu práce	Zlepšovanie kvality poskytovaných verejných služieb	Daňové zaťaženie
Nárast kriminality, chudoby, MKR	Rast úrovne výskumu a vývoja, inovácie	Nové trhy a investičné príležitosti pre zamestnávateľov a podnikateľov
	Zavádzanie inovatívnych technológií u kľúčových zamestnávateľov v regióne	Dobudovanie cestnej infraštruktúry
Ekologická oblasť	Politická oblasť	Oblasť hodnôt
Objavenie doposiaľ neidentifikovaných ekologických zdrojov znečistenia	Pripravenosť Vlády SR na čerpanie finančných prostriedkov alokovaných v štrukturálnych fondoch EÚ	Zmena postojov obyvateľstva a ich zapájanie do rozvojových aktivít
Zhoršenie kvality podzemných zdrojov vody a nedostatok kvalitnej pitnej vody	Podpora Vlády SR v oblasti podnikateľského prostredia, inovácií, výskumu a vývoja, cestovného ruchu	Rasizmus, xenofóbia a kriminalita
Zhoršujúca sa kvalita ovzdušia vplyvom znečistenia	Proces verejného obstarávania a s ním spojená legislatíva	
	VÚC podporujúca miestny rozvoj	

Zdroj: vlastné spracovanie

Súčasťou analýzy vonkajšie a vnútorného prostredia bolo i Ex-ante hodnotenie - stav projektovej pripravenosti investícií k termínu vypracovania PHSR. Účelom tabuľky - Ex-ante hodnotenie – stav projektovej pripravenosti investícií k termínu vypracovania nového PHSR je analyzovať súčasný stav pripravenosti investičných zámerov a možností ich financovania z rôznych zdrojov vrátane hodnotenia ich príspevku k rastu alebo rozvoju územia, tvorbe nových pracovných miest a k zlepšeniu kvality života obyvateľov. Tabuľka je zároveň východiskom pre vytvorenie tabuliek P1 a F5.

2.4 Zhodnotenie súčasného stavu územia**SWOT ANALÝZA OBCE MATÚŠKOVO****Silné stránky**

- existencia významných mestských sídel v blízkosti prepojených s obcou dopravnou a technickou infraštruktúrou
- výhodná poloha v rámci Slovenska, blízkosť nadradených vnútroštátnych a medzinárodných koridorov, ľahká dopravná prístupnosť
- dobré teritoriálne pokrytie energetickou sieťou s primeranou prenosovou kapacitou a s mierne zvyšujúcou energetickou bilanciou
- prítomnosť významného zdroja zamestnanosti priamo v obci



- úroveň malého a stredného podnikania
- dostatočný bytový fond
- blízke prepojenie obyvateľstva na vedenie obce
- vysoká angažovanosť obyvateľov obce na veciach spoločných a verejných
- udržiavané verejné priestranstvá v obci
- technická infraštruktúra obce
- kultúrny život v obci
- vybudovaný kamerový systém

Slabé stránky

- miestne komunikácie sú v zlom technickom vstave
- chýbajúce cyklotrasy
- nevyhovujúci stav v školstve
- obecné budovy sú v zlom technickom vstave
- chýbajúci denný stacionár pre dôchodcov
- zlý stav požiarnej zbrojnice
- nízky záujem zúčastňovať sa verejného, spoločenského a hospodárskeho života obce
- chýbajúca osвета medzi občanmi
- nedostatok mládežníckych aktivít
- chýbajúca oddychová zóna
- nevysporiadané vlastnícke vzťahy k pozemkom
- zlý stav odvodnenia verejných priestranstiev
- slabá účasť občanov na aktivitách obce
- lepšie využitie ľudového domu bývania zo strany múzea
- nedostatočná zdravotnícka infraštruktúra
- potreba budovania environmentálnej infraštruktúry
- vek a hospodárnosť obecných zariadení
- zhoršujúci sa stav kultúrnej infraštruktúry v obci
- nedostatočná informovanosť obyvateľstva o stave životného prostredia
- uplatňovanie zákona o odpadoch (dôraz na nútenú separáciu a recykláciu)

Príležitosti

- zapájanie obyvateľov a nezamestnaných pri úpravách a zveľaďovaní obce
- podpora podnikateľov
- rekonštruovaním miestnych ciest a chodníkov sa zlepší bezpečnosť dopravy
- grantové príležitosti – fondy EÚ sa využijú na realizovanie investičných a neinvestičných projektov

Ohrozenie

- pretrvávajúca pasivita miestneho obyvateľstva bude prekážkou pri realizácii rozvojových aktivít
- pridelovanie finančných podpôr z fondov EÚ nebude transparentné
- vlastnícke vzťahy zostanú nevysporiadané a neriešiteľné
- nízka miera vymožitelnosti práva v oblasti životného prostredia



- nízka podpora rozvoja cestovného ruchu
- zvyšovanie administratívnej záťaže vo verejnej správe
- nedostatok financií

Tabuľka č. 22: Brainstorming o rozvojových možnostiach v obci Matúškovo

názov rozvojovej oblasti	bodové hodnotenie
1. Práca	X
1.1. Prac. príležitosti, doch. do 1 hod.	1,40
1.2. Pracovné príležitosti v obci	2,75
1.3. Možnosti podnikat'	1,95
1.4. Možnosti v poľnohospodárstve	2,50
2. Podmienky bývania	X
2.1. Technická infraštruktúra	1,50
2.2. Verejné budovy	2,70
2.3. Životné prostredie	2,15
2.4. Možnosti bývania	1,50
2.5. Cestná sieť	3,10
2.6. Verejné priestranstvá	1,85
3. Verejné, sociálne a komerčné služby	X
3.1. Verejná doprava	2,45
3.2. Verejné inštit. a ich služby	2,20
3.3. Školstvo	2,45
3.4. Zdravotníctvo	4,20
3.5. Sociálna starostlivosť	2,10
3.6. Komerčné služby, obchody	1,95
4. Voľný čas a kultúrno - spoločenský život	X
4.1. Kultúrne aktivity	2,00
4.2. Športový život	2,10
4.3. Mládežnícke aktivity	3,65
4.4. Aktivity pre dôchodcov	1,85
4.5. Iné aktivity pre obyvateľov obce / regiónu	2,20

Zdroj: Vlastné spracovanie

Legenda:

- 5 – veľmi zlý stav
- 4 – zlý stav
- 3 – neuspokojivý stav
- 2 – uspokojivý stav
- 1 – dobrý stav



Formulár č. A 14 - Kontrolný zoznam pre hodnotenie možných rizík (rozvoja územia)

Druh rizika	Objekt rizika	Zdroj rizika	Nežiaduce dôsledky	Pravdepodobnosť
Technické	Územie	Priemyselné havárie	Znečistenie životného prostredia	Stredná
Ekologické	Územie	Objavenie doposiaľ neidentifikovaných ekologických zdrojov znečistenia	Nadmerné ekologické znečistenie	Nízka
Sociálne	Územie	Neúmerné zvyšovanie počtu sociálne neprispôsobivých obyvateľov a MRK	Rastúca kriminalita	Stredná
Ekonomické	Územie	Financovanie z komplementárnych zdrojov financovania	Nerealizovanie rozvojových projektov	Stredná

Zdroj: vlastné spracovanie



3 Strategická časť

Strategická časť PHSR nadväzuje na analytickú časť. Záver analytickej časti obsahuje SWOT analýzu a hodnotenie možných rizík. Strategická časť obsahuje stratégiu rozvoja obce pri zohľadnení jeho vnútorných špecifik a určí hlavné ciele a priority rozvoja obce pri rešpektovaní princípov regionálnej politiky v záujme dosiahnutia vyváženého udržateľného rozvoja územia. Strategická časť obsahuje:

- víziu územia,
- formuláciu a návrh stratégie,
- výber a popis strategických cieľov v jednotlivých politikách - oblastiach rozvoja (hospodárska, sociálna, environmentálna).

3.1 Vízia rozvoja územia obce Matúškovo

Pri stanovení vízie rozvoja územia obce Matúškovo bolo nutné prihliadať na ten fakt, že sa vzťahuje k dlhodobému horizontu 10 až 15 rokov. Vízia by mal byť v súlade s Národnou stratégiou regionálneho rozvoja SR a Programom hospodárskeho a sociálneho rozvoja Trnavského samosprávneho kraja 2009 – 2015.

Vízie a ciele národnej stratégie sa vzťahujú na obdobie do roku 2030. Ťažiskom dokumentu sú rozvojové priority štátu pre programové obdobie 2014- 2020, ktoré majú viesť k splneniu vytýčených významných národných cieľov.

V komparácii s ostatnými členskými štátmi EÚ dosiahla SR za posledné viac ako dve dekády dynamického hospodárskeho a sociálneho vývoja významný spoločenský pokrok. Postupnou realizáciou rozvojových projektov, podporných programov, vrátane štrukturálnych reforiem a systémových zmien, dochádzalo k modernizácii a modifikácii odvetvovo-sektorovej štruktúry hospodárstva, ako i konvergencii SR k ekonomicky vyspelým štátom. Vízia regionálneho rozvoja predstavuje stav, ku ktorému má Slovensko za niekoľko rokov dospieť - vymedzuje rámec pre definovanie strategických cieľov a priorít na obdobie 2014 až 2020 s výhľadom do roku 2030, ako aj postupy na ich dosiahnutie. Vízia regionálneho rozvoja Slovenska je definovaná takto:

„Slovensko ako krajina s vysokou kvalitou života občanov vo všetkých regiónoch. Regionálna politika umožňujúca každému regiónu využívať svoje danosti na prospech svojho trvalo udržateľného hospodárskeho, sociálneho a územného rozvoja, a tým rozvoja Slovenskej republiky ako vysoko vyspelého, hospodársky, politicky a sociálne súdržného štátu, sebavedomého člena Európskej únie.“³

Počas realizácie aktualizovanej Národnej stratégie regionálneho rozvoja SR bude pri plánovacích procesoch uplatňovaný integrovaný prístup orientovaný smerom k udržateľnému sociálnemu, ekonomickému, environmentálnemu a územnému rozvoju regiónov. Očakáva sa, že regióny budú schopné efektívne využívať svoj vnútorný potenciál ako svoju konkurenčnú výhodu s cieľom zvyšovať kvalitu života obyvateľov a v rámci jednotlivých regiónov budú znižované vnútroregionálne rozdiely.

Program hospodárskeho a sociálneho rozvoja Trnavského samosprávneho kraja 2009 – 2015. Rozvojová vízia samosprávneho kraja:

³ Zdroj: Národná stratégia regionálneho rozvoja SR, strana 39



„Trnavský samosprávny kraj bude konkurencieschopným a všestranne najrozvinutejším regiónom Slovenska, hospodárne spravovaným a efektívne využívajúcim všetky zdroje pre tvorbu nových hodnôt za súčasného zachovania prírodných, kultúrnych a historických hodnôt, pamiatok regiónu a životného prostredia. Bude samosprávou slobodných, spokojných a sebedomých ľudí.“⁴

Obec Matúškovo mala v predchádzajúcom PHSR stanovenú nasledovnú víziu rozvoja obce:

„Víziou je progresívna obec s výbornou geografickou polohou, ktorá sa prioritne zameriava na maximálne uspokojenie potrieb svojich obyvateľov využívajúc úzku spoluprácu verejného, neziskového i podnikateľského sektoru a občanov. Víziou predstaviteľov obce je tiež obec, ktorá intenzívne podporuje poľnohospodárstvo a podnikanie v záujme dosiahnutia hospodárskeho rastu v kontexte trvale udržateľného rozvoja a využitia obnoviteľných zdrojov energie v kontexte zachovania a rozvoja kultúrnych tradícií a zvykov.“⁵

S ohľadom na vyššie uvedené dokumenty národnej a regionálnej úrovne, vízia rozvoja obce zostáva naďalej.

3.2 Strategický cieľ

Pre naplnenie uvedenej vízie obce obec stanovila tri prioritné oblasti svojho rozvoja počas rokov 2015 – 2022. Jedná sa o tieto oblasti:

1. **hospodárska oblasť,**
2. **sociálna oblasť,**
3. **environmentálna oblasť.**

V týchto prioritných oblastiach rozvoja si obec stanovila strategické ciele a navrhla opatrenia, ktorými tieto strategické ciele dosiahne.

Formulár č. S 1 - Hierarchia strategických cieľov

Vízia		
<i>Víziou je progresívna obec s výbornou geografickou polohou, ktorá sa prioritne zameriava na maximálne uspokojenie potrieb svojich obyvateľov využívajúc úzku spoluprácu verejného, neziskového i podnikateľského sektoru a občanov. Víziou predstaviteľov obce je tiež obec, ktorá intenzívne podporuje poľnohospodárstvo a podnikanie v záujme dosiahnutia hospodárskeho rastu v kontexte trvale udržateľného rozvoja a využitia obnoviteľných zdrojov energie v kontexte zachovania a rozvoja kultúrnych tradícií a zvykov.</i>		
Strategický cieľ		
Vytvoriť podmienky pre zvýšenie kvality života obyvateľov obce, pre zvýšenie jeho konkurencieschopnosti a ekonomickej výkonnosti s vyváženým rozvojom oblastí trvale udržateľného rozvoja.		
Vízia		
1. Prioritná oblasť - Hospodárska	2. Prioritná oblasť - Sociálna	3. Prioritná oblasť - Environmentálna
ciele Obecná infraštruktúra	ciele Školstvo a vzdelanie	ciele Odpadové hospodárstvo

⁴ PHSR TTSK 2009-2015, strana 212

⁵ PHSR obce Matúškovo, strana 4



Cestovný ruch	Verejné služby	Životné prostredie
<p>Opatrenie 1.1 Komplexné budovanie, dobudovanie a modernizácia infraštruktúry obce</p> <p>Opatrenie 1.2 Rozvoj infraštruktúry voľnočasových aktivít</p> <p>Opatrenie 1.3 Podpora miestnej hospodárskej základne</p>	<p>Opatrenie 2.1 Podpora aktivít v oblasti školstva a vzdelávania</p> <p>Opatrenie 2.2 Skvalitňovanie a zabezpečenie služieb obyvateľstvu</p>	<p>Opatrenie 3.1 Zabezpečenie ochrany životného prostredia</p> <p>Opatrenie 3.2 Zlepšenie prírodného prostredia obce</p>

Zdroj: vlastné spracovanie



4 Programová časť

Programová časť PHSR nadväzuje na strategickú časť a obsahuje opatrenia a projekty vrátane ich priradenia k jednotlivým cieľom a prioritám. Zmyslom programovej časti je jej príspevok k splneniu stanoveného strategického cieľa: *Vytvoriť podmienky pre zvýšenie kvality života obyvateľov obce, pre zvýšenie jeho konkurencieschopnosti a ekonomickej výkonnosti s vyváženým rozvojom oblastí trvale udržateľného rozvoja.*

Metodika tvorby PHSR udáva nasledovný postup:

- Pracovná skupina špecifikovala opatrenia, navrhla k nim aktivity a stanovila poradie dôležitosti opatrení a aktivít, projektov vrátane merateľných ukazovateľov výsledku a dopadu. (Formulár č. P 1 - Tabuľka opatrení, aktivít a projektov podľa oblastí, Formulár č. P 2 - Tabuľka ukazovateľov výsledkov, dopadov).
- Riadiaci tím vypracoval sumárny návrh aktivít a projektov ako východisko pre Akčný plán.
- Riadiaci tím stanovil termíny realizácie aktivít, projektov (roky) a odhad ich financovania (výška a zdroje financovania).
- Riadiaci tím zabezpečil vypracovanie formulárov pre prípravu navrhnutých projektov (Formulár P 3 - Formulár pre prípravu projektu).

4.1 Opatrenia a projekty vrátane ich priradenia k jednotlivým prioritám

Formulár P1 – Tabuľka opatrení, projektov a priorit podľa oblastí

PRIORITNÁ OBLASŤ 1 – HOSPODÁRSKA OBLASŤ		
Opatrenie	Projekt/Aktivita	Prioritná oblasť/oblasť
Opatrenie 1.1 Komplexné budovanie, dobudovanie a modernizácia infraštruktúry obce	1.1.1 Rekonštrukcia, údržba a dobudovanie miestnych komunikácií	Hospodárska oblasť
	1.1.2 Dobudovanie kanalizačnej siete a vodovodnej siete	
	1.1.3 Vybudovanie parkovacích plôch	
	1.1.4 Rekonštrukcia obecných budov a areálov	
	1.1.5 Vybudovanie cyklotrasy	
	1.1.6 Rekonštrukcia pamätihodností obce	
	1.1.7 Vyhodenie odvodu dažďovej vody	
	1.1.8 Zriadenie budovy na požiaru a civilnú ochranu	
	1.1.9 Rekonštrukcia miestneho rozhlasu	
	1.1.10 Výstavba autobusovej zastávky	
Opatrenie 1.2 Rozvoj infraštruktúry voľnočasových aktivít	1.2.1 Vybudovanie oddychovo-rekreačnej zóny – obnova miestneho lesa	
	1.2.2 Rekonštrukcia športového areálu	
	1.2.3 Vybudovanie detského ihriska	
	1.2.4 Vybudovanie multifunkčného ihriska	
Opatrenie 1.3 Zabezpečenie stabilného rastu ekonomickej aktivity v obci	1.3.1 Podpora podnikania a zamestnanosti	
	1.3.2 Podpora cestovného ruchu	
PRIORITNÁ OBLASŤ 2 – SOCIÁLNA OBLASŤ		
Opatrenie	Projekt/Aktivita	Prioritná oblasť/oblasť



Opatrenie 2.1 Podpora aktivít v oblasti školstva a vzdelávania	2.1.1 Rekonštrukcia a rozšírenie základnej a materskej školy a jej areálu	Sociálna oblasť
Opatrenie 2.2 Skvalitňovanie a zabezpečenie služieb obyvateľstvu	2.2.1 Podpora mládežníckych aktivít	
	2.2.2 Organizácia a podpora kultúrno-spoločenských podujatí	
	2.2.3 Zabezpečenie sociálnych služieb	
PRIORITNÁ OBLASŤ 3 – ENVIRONMENTÁLNA OBLASŤ		
Opatrenie	Projekt/Aktivita	Prioritná oblasť/oblasť
Opatrenie 3.1 Zabezpečenie ochrany životného prostredia	3.1.1 Likvidácia nelegálnych skládok odpadov	Environmentálna oblasť
	3.1.2 Vybudovanie zberného dvora a kompostárne	
Opatrenie 3.2 Zlepšenie prírodného prostredia	3.2.1 Revitalizácia a vybudovanie verejných priestranstiev	
	3.2.2 Výsadba a revitalizácia verejnej zelene	

Zdroj: vlastné spracovanie

4.2 Súbor ukazovateľov výsledkov a dopadov

Súčasťou programovej časti je aj stanovenie ukazovateľov pre hodnotenie PHSR. Ukazovatele výsledkov a dopadov pre PHSR obce sú spracované v prehľade vo **formulári P2**, ktorý je súčasťou príloh.

Ukazovatele sú rozdelené do troch kategórií:

- ukazovatele výstupu - práce, tovary a služby, ktoré boli financované počas realizácie aktivít projektu vyjadrené z finančného a vecného hľadiska,
- ukazovatele výsledku - okamžitý efekt realizácie aktivít projektu, ktorý je k dispozícii pre cieľovú skupinu alebo sa jedná o služby poskytnuté cieľovej skupine,
- ukazovatele dopadu - dlhodobý efekt vplyvu na danú prioritnú oblasť alebo cieľovú skupinu, ktorý však realizátor projektu nemôže ovplyvniť.

Pre oblasť hodnotenia dopadov pre PHSR obce boli ako východiskové hodnoty dopadových ukazovateľov stanovené dopadové ukazovatele na nulovej úrovni a hodnotenie dopadov sa uskutočňuje k roku 2022.

Formulár č. P4 – formulár pre prípravu projektov

Základné údaje o projektovom zámere č. 1.1.4	
Názov projektu	Rekonštrukcia budovy kultúrneho domu – zníženie energetickej hospodárnosti
Garant	Obec Matúškovo
Kontaktná osoba garanta	Ing. Marta Mészárosová
Partneri garanta (spolupráca s)	-
Začatie a ukončenie projektu	december 2016 – Október 2017
Stav projektu pred realizáciou	Budova je v nevyhovujúcom technickom stave
Cieľ projektu	Rekonštrukcia kultúrneho domu
Výstupy	Zlepšenie a skvalitnenie života v obci
Užívatelia	Obyvatelia obce, turisti a deti



Indikátory monitoringu		Počet rekonštruovaných objektov					
Zmluvné podmienky		VO – výber dodávateľa					
Riziká		Neschválenie NFP, výber dodávateľa cez VO					
Poznámky		-					
Realizácia projektu							
Fáza/míľnik		Súčinnosť iného odboru alebo subjektu				Termín (mesiac/rok)	
Prerokovanie projektového zámeru		Obecné zastupiteľstvo				10/2012	
Príprava projektovej dokumentácie		Starosta				10/2012	
Vydanie stavebného povolenia		Starosta				-	
Spracovanie žiadosti o NFP		Externý manažment				10/2016	
Výber dodávateľa, podpis zmluvy		Obecné zastupiteľstvo, starosta				12/2016	
Realizácia projektu		Starosta				12/2016	
Kolaudácia		Starosta				10/2017	
Financovanie projektu							
Druh výdavku	Termín (rok)	Náklady spolu (EUR)	z toho verejné zdroje				z toho súkromné zdroje
			EÚ	ŠR	VÚC	Obec	
Spracovanie projektovej dokumentácie	2012	1 300,00	0,00	0,00	0,00	1 300,00	0,00
Realizácia projektu	2016	208 000,00	0,00	197 000,00	0,00	11 000,00	0,00
SPOLU	-	209 300,00	0,00	197 000,00	0,00	12 300,00	0,00

Zdroj: vlastné spracovanie



5 Realizačná časť

Realizačná časť je zameraná na popis postupov inštitucionálneho a organizačného zabezpečenia realizácie programu rozvoja obce, systém monitorovania a hodnotenia plnenia programu rozvoja obce s ustanovením merateľných ukazovateľov, vecný a časový harmonogram realizácie programu rozvoja obce s formou akčných plánov. Realizačná časť obsahuje:

- východiská,
- popis úloh jednotlivých partnerov pri realizácii PHSR,
- popis postupov inštitucionálneho a organizačného zabezpečenia,
- stručný popis komunikačnej stratégie PHSR k jednotlivým cieľovým skupinám,
- popis systému monitorovania a hodnotenia plnenia PHSR,
- akčný plán s výhľadom na roky 2016-2017.

5.1 Východiská a popis úloh jednotlivých partnerov pri realizácii

Obecný úrad má v oblasti prípravy a realizácie programu rozvoja dostatočné skúsenosti na programovej aj projektovej úrovni. Pri realizácii PHSR vystupujú ako partneri obyvatelia obce, ktorí boli prizvaní a zúčastnili sa verejných stretnutí, kde definovali svoje požiadavky, spolupracovali pri definovaní silných a slabých stránok svojej obce. Následne aktívne pristupovali k prerokovaniu finálneho návrhu PHSR obce. V rámci prípravy dokumentu bol vypracovaný i dotazník, ktorý bol distribuovaný obcou do domácností. Vzhľadom na nízku návratnosť a malú výpovednú hodnotu, pristúpila obec k verejným stretnutiam s občanmi/podnikateľmi a záujmovými skupinami. Rovnako tak poslanci a zamestnanci OcÚ boli prizvaní ku konzultácii jednotlivých častí strategického dokumentu.

5.2 Popis postupov organizačného a inštitucionálneho zabezpečenia realizácie PHSR

Realizácia PHSR obce je činnosťou samosprávy obce a obec ju vykonáva prostredníctvom svojich orgánov (obecné zastupiteľstvo, starosta). Samospráva jedenkrát ročne získa a spracuje pripomienky poslancov, OcÚ, partnerov a verejnosti, do leta v čase začiatku prípravy rozpočtu na ďalší rok. Táto činnosť naplánovaná do termínu september príslušného roku, kedy bude predložené hodnotenie PHSR za predchádzajúci rok, aj jeho prípadná aktualizácia.

Vo vzťahu k realizácii PHSR obecné zastupiteľstvo berie na vedomie návrh strategickej časti dokumentu, schvaľuje celý dokument PHSR a každoročne schvaľuje vyhodnotenie jeho plnenia. Obecné zastupiteľstvo taktiež schvaľuje spolufinancovanie projektov. Obecné zastupiteľstvo schvaľuje každoročne hodnotiace a monitorovacie správy, rozhoduje o prípadných zmenách a aktualizácii programu.

Najvyšším výkonným orgánom obce a jeho predstaviteľom je starosta. Rozhoduje vo všetkých veciach správy obce, ktoré nespádajú do právomocí a kompetencií obecného zastupiteľstva. Starosta sa spolupodieľal na príprave dokumentu, riadil proces realizácie, podpisuje schválenie celého dokumentu, vykonáva uznesenia a zastupuje obec vo vzťahu k štátnym orgánom, k právnickým a fyzickým osobám (radiace orgány príslušných operačných programov, dodávatelia, kontrolné skupiny projektov a i.).



Inštitucionálnu a administratívnu stránku zabezpečuje obecný úrad. Vzhľadom na personálne poddimenzovanie obecnej samosprávy, bude obecný úrad (v prípade nutnosti a zváženia možností) spolupracovať s externými konzultačnými spoločnosťami.

5.3 Stručný popis komunikačnej stratégie

Rôzne formy komunikácie budú súčasťou každého z pripravovaných a realizovaných projektov PHSR v rámci povinnej i nep povinnej činnosti informovania a publicity (pri projektoch financovaných z EŠIF a dotačných titulov) alebo v rámci komunikácie zainteresovaných cieľových skupín pri príprave a realizácii jednotlivých projektov. Vzhľadom na charakter obce, prebieha komunikácia osobným stykom s predstaviteľmi/zamestnancami obce, alebo priamou účasťou na zasadnutiach obecného zastupiteľstva. Dôležitým nástrojom komunikácie je pre obec webová stránka, ďalej informačná tabuľa, rozhlas a noviny. Komunikácia s obyvateľmi prebieha neustále až do ukončenia platnosti PHSR.

Ďalším nástrojom komunikácie sú i rokovania v rámci obecného zastupiteľstva, kde materiál na rokovanie pripravuje starosta obce v súčinnosti so zamestnancami obce. Rovnako tak hlavný kontrolór, vychádzajúc z definície jeho funkcie, môže dať stanovisko k prerokovanému materiálu.

5.4 Systém monitorovania a hodnotenia

Proces monitorovania PHSR sa vykonáva systematicky a priebežne počas celého trvania PHSR až do ukončenia jeho platnosti. Vstupnými údajmi pre monitorovanie sú uvedené vo Formulári P2 – ukazovatele výstupu, výsledku a dopadu projektu. Výstupom monitorovania je monitorovacia správa za príslušný rok schválená v OcÚ, resp. monitorovacia správa schválená riadiacim orgánom v systéme ITMS alebo podobnom. Za prípravu monitorovacej správy zodpovedá príslušný garant podľa povahy projektu. Jednať sa pritom môže o starostu obce, hlavného kontrolóra obce, poslancov, resp. inú poverenú osobu.

Cieľom monitorovania je získavanie informácií o reálnom plnení opatrení, o prípadnom negatívnom vývoji, spôsobe realizácie, definovanie a prijatie nápravných opatrení.

Formulár č. R 2 – Kritériá hodnotenia PHSR

P. č.	Skupina kritérií / kritérium	Váha kritéria / body	Rozsah bodového hodnotenia	Poznámka
1.	Obsah dokumentu	neurčené	0 - 4	-
2.	Väzby dokumentu na iné strategické dokumenty na miestnej, regionálnej a národnej úrovni	neurčené	0 - 4	-
3.	Súlad navrhovanej stratégie s potenciálom územia/zdrojmi	neurčené	0 - 4	-
4.	Postupy hodnotenia a monitorovania	neurčené	0 - 4	-
5.	Zrozumiteľnosť dokumentu	neurčené	0 - 4	-
6.	Iné		0 - 4	-
	SPOLU			

Zdroj: vlastné spracovanie

Samospráva jedenkrát ročne získa a spracuje pripomienky partnerov, OcÚ, poslancov a verejnosti, do leta v čase začiatku prípravy rozpočtu na ďalší rok. Táto činnosť je naplánovaná do



termínu príslušného roku, kedy bude predložené hodnotenie PHSR za predchádzajúci rok, jeho prípadná aktualizácia, hodnotenie ukazovateľov vrátane korekcií v rámci pravidelného každoročného hodnotenia. V prípade nutnosti korekcií mimo stanovené termíny vykoná korekciu starosta obce. Celkový plán hodnotenia je spracovaný vo Formulári R5.

Formulár č. R 5 - Plán hodnotenia a monitorovania

Plán priebežných hodnotení PHSR na programové obdobie 2015 - 2022		
Typ hodnotenia	Vykonať prvýkrát	Dôvod vykonania/ periodicita
Strategické hodnotenie	najskôr v roku 2018	podľa rozhodnutia obce a vzniknutej spoločenskej potreby
Tematické hodnotenie časti PHSR	2017	téma hodnotenia identifikovaná ako riziková časť vo výročnej monitorovacej správe za predchádzajúci kalendárny rok
Ad hoc mimoriadne hodnotenie	Nerozhoduje	pri značnom odklone od stanovených cieľov a doľahnutých hodnôt ukazovateľov Pri návrhu na revíziu PHSR
Ad hoc hodnotenie celého PHSR alebo jeho časti	2017-2022	Na základe rozhodnutia starostu, podnetu poslancov

Zdroj: vlastné spracovanie

Formulár č. R 6 – Akčný plán na roky 2016 - 2017

Akčný plán pre oblasť PO 01 Hospodárska oblasť			
Opatrenie 1.1 Komplexné budovanie, dobudovanie a modernizácia infraštruktúry obce			
1.3.1 Rekonštrukcia budovy kultúrneho domu – zníženie energetickej hospodárnosti	2016	Obec	EF
Opatrenie 1.1 Komplexné budovanie, dobudovanie a modernizácia infraštruktúry obce			
1.1.1 Rekonštrukcia miestnych komunikácií a odvod dažďovej vody	2017	Obec	PRV
Opatrenie 1.2 Rozvoj infraštruktúry voľnočasových aktivít			
1.2.4 Vybudovanie multifunkčného ihriska	2017	Obec	ŠR
Akčný plán pre oblasť PO 02 Sociálna oblasť			
Opatrenie 2.2 Skvalitňovanie a zabezpečenie služieb obyvateľstvu			
2.2.3 Zriadenie zariadenia sociálnej starostlivosti	2017	Obec	IROP

Zdroj: vlastné spracovanie



Formulár č. R 7 - Záznam z verejného prerokovania

Zápis o verejnom prerokovaní strategického dokumentu

Názov dokumentu: PHSR obce Matúškovo na roky 2015-2022

Pripomienkovanie realizoval: Obecné zastupiteľstvo, riadiaci tím spracovania PHSR

Termín pripomienkovania: 15.12.2015

Oznam uverejnený: 01.12.2015

Text dokumentu k dispozícii: online aj v tlačenej forme na verejnom prerokovaní

Spôsob doručenia pripomienok: v diskusii na verejnom prerokovaní

Počet pripomienok: celkový počet 0, akceptovaných 0

Zápis vypracoval: Ing. Marta Mészárosová, starosta obce Matúškovo



6 Finančná časť

Finančná časť obsahuje finančné zabezpečenie jednotlivých opatrení a aktivít, inštitucionálnu a organizačnú stránku realizácie programu rozvoja obce. Táto časť obsahuje:

- indikatívny finančný plán na celú realizáciu PHSR,
- model viaczdrojového financovania jednotlivých opatrení, aktivít (projektov) za účasti sociálno-ekonomických partnerov v území v prepojení na programový rozpočet obce,
- hodnotiacu tabuľku pre výber projektov.

Postupovalo sa podľa metodiky, a to nasledovne:

- Riadiaci tím zabezpečil spracovanie finančnej časti vo forme Finančného rámca pre realizáciu PHSR (Formulár č. F 2 - Finančný rámec pre realizáciu PHSR) a indikatívny finančný plán PHSR (Formulár č. F 5 - Indikatívny rozpočet – sumarizácia).
- Externý konzultant vypracoval návrhy hodnotiacich tabuliek podľa troch oblastí, (Formulár č. F 3 – Hodnotiaca tabuľka pre výber projektov).
- Návrh finančnej časti sa prerokoval v pracovnej skupine a s partnermi.
- Schválený indikatívny rozpočet sa zapracuje do programového rozpočtu samosprávy a ďalších záväzných dokumentov.
- Riadiaci tím zabezpečil rozpracovanie Indikatívneho finančného plánu do akčných plánov.

6.1 Indikatívny finančný plán na celú realizáciu PHSR

Zdroje financovania realizácie PHSR je možné rozčleniť na dve základné kategórie:

Riadne zdroje finančného zabezpečenia

Verejné zdroje

- štátny rozpočet,
- štátne účelové fondy (Environmentálny fond, Štátny fond rozvoja bývania, Recyklačný fond),
- rozpočet vyšších územných celkov (VÚC),
- rozpočet obce.

Iné zdroje

- prostriedky fyzických osôb,
- prostriedky právnických osôb,
- úvery,
- príspevky medzinárodných organizácií,
- iné prostriedky.

Doplňkové zdroje finančného zabezpečenia

- finančné prostriedky z Európskej únie (programovacie obdobie 2014-2020)



6.2 Model viaczdrojového financovania jednotlivých projektov

Financovanie jednotlivých projektov bude viaczdrojové, pričom závisieť od aktuálnej finančnej situácie obce a aktuálnych potrieb. Financovanie sa opierať o zdroje obce, štátu, EÚ, VÚC a súkromné zdroje. Vyčíslenie jednotlivých zámerov bolo stanovené kvalifikovaných odhadom, prieskumom a taktiež sa vychádzalo z existujúcich výkazov výmer/rozpočtov projektantov. Finálne podoby budú súčasťou ŽoNFP a budú vychádzať najmä z procesu verejného obstarávania.

Formulár č. F 5 – Indikatívny rozpočet – sumarizácia

Oblasť / rok	sumarizácia v tis. EUR								
	2015	2016	2017	2018	2019	2020	2021	2022	SPOLU
Hospodárska oblasť	0,00	260,00	870,00	895,00	335,00	450,00	45,00	330,00	3185,00
Sociálna oblasť	0,00	6,00	456,00	46,00	46,00	246,00	46,00	46,00	892,00
Environmentálna oblasť	0,00	30,00	30,00	30,00	280,00	30,00	30,00	30,00	460,00
SPOLU	0,00	296,00	1356,00	971,00	661,00	726,00	121,00	406,00	4537,00

Zdroj: vlastné spracovanie

Formulár - Model viaczdrojového financovania – intervenčná matica

Viaczdrojové financovanie							
Prioritná oblasť / Opatrenie	Celkom náklady	Verejné zdroje					Súkromné / iné zdroje
		EÚ	Štát	VÚC	Obec	Spolu	
Hospodárska oblasť							
Opatrenie 1.1 Komplexné budovanie, dobudovanie a modernizácia infraštruktúry obce	2 535 000,00 €	1 795 000,00 €	615 000,00 €	5 000,00 €	120 000,00 €	2 535 000,00 €	0,00 €
Opatrenie 1.2 Rozvoj infraštruktúry voľnočasových aktivít	610 000,00 €	300 000,00 €	180 000,00 €	25 000,00 €	105 000,00 €	610 000,00 €	0,00 €
Opatrenie 1.3 Podpora miestnej hospodárskej základne	40 000,00 €	30 000,00 €	10 000,00 €	0,00 €	0,00 €	40 000,00 €	0,00 €
Sociálna oblasť							
Opatrenie 2.1 Podpora aktivít v oblasti školstva a vzdelávania	200 000,00 €	140 000,00 €	40 000,00 €	0,00 €	20 000,00 €	200 000,00 €	0,00 €
Opatrenie 2.2 Zlepšenie služieb pre obyvateľov	692 000,00 €	400 000,00 €	183 000,00 €	47 000,00 €	62 000,00 €	692 000,00 €	0,00 €
Environmentálna oblasť							
Opatrenie 3.1 Zabezpečenie ochrany životného prostredia	320 000,00 €	40 000,00 €	190 000,00 €	0,00 €	90 000,00 €	320 000,00 €	0,00 €
Opatrenie 3.2 Zlepšenie prírodného prostredia obce	140 000,00 €	100 000,00 €	32 000,00 €	0,00 €	8 000,00 €	140 000,00 €	0,00 €
SPOLU	4 537 000,00 €	2 805 000,00 €	1 250 000,00 €	77 000,00 €	405 000,00 €	4 537 000,00 €	0,00 €

Zdroj: vlastné spracovanie

Formulár č. F 2 - Finančný rámec pre realizáciu PHSR pre potreby súhrnného prehľadu plánovaných projektov a aktivít je súčasťou príloh.

6.3 Systém hodnotenia a zaradovania projektov do financovania

Pri schvaľovaní financovania jednotlivých projektov je nutné prihliadať na ich dôležitosť a význam vo vzťahu k rozvoju obce. Najvyššiu prioritu majú projekty, ktoré vyplývajú priamo z legislatívy (SR, EÚ) a projekty riešiace havarijnú alebo mimoriadnu situáciu. Do kategórie s vysokou prioritou sú zaradené projekty s oporou vo VZN obce, projekty MAS a projekty s vydaným právoplatným stavebným



povolením a ukončeným procesom verejného obstarávania. Strednú prioritu majú projekty, ktoré majú možnosť uchádzať sa o cudzie a doplnkové zdroje financovania (majú oporu v programovej štruktúre operačných programov a prioritných osí EŠIF). Do kategórie 4 a 5 spadajú projekty nachádzajúce sa vo fáze úvah (bez stavebného povolenia či ukončeného procesu VO).

Formulár F2 - Hodnotiaca tabuľka pre výber projektov (upravený pre potreby obce)

Kategória	Úroveň dôležitosti	Hodnotiace kritérium - Opis podmienok pre zaradenie do priority	Projekt
1	Najvyššia	a) Projekty vyplývajúce zo zákona a/alebo legislatívy EÚ b) Projekty riešiace havarijnú alebo mimoriadnu situáciu Splnená jedna z podmienok	3.1.1
2	Vysoká	a) Projekty vyplývajúce a podporené v rámci VZN obce b) Projekty s právoplatným stavebným povolením a ukončeným VO c) Projekty MAS Splnená jedna z podmienok	1.1.1, 1.1.2, 1.1.3, 1.1.4, 1.1.5, 1.1.7, 1.1.9, 1.1.10, 1.2.1, 1.3.1, 1.3.2, 2.1.1, 2.2.3, 3.1.2, 3.2.1, 3.2.2
3	Stredná	Projekty, ktoré majú možnosť uchádzať sa o cudzie a doplnkové zdroje financovania	1.1.6, 1.1.8, 1.2.3, 1.2.4, 2.2.1, 2.2.2,
4	Nízka	a) Projekty definované ako zámery / v štádiu úvah.	
5	Najnižšia	Ostatné	

Zdroj: vlastné spracovanie



7 Závěrečná část

Formulár č. Z 1 - Schválenie PHSR

Schválenie PHSR	
Dokument	<p>Program hospodárskeho a sociálneho rozvoja obce Matúškovo na roky 2015 – 2022.</p> <p>Program hospodárskeho a sociálneho rozvoja obce je strednodobý rozvojový dokument, ktorý je vypracovaný v súlade s cieľmi a prioritami ustanovenými v národnej stratégii a zohľadňuje ciele a priority ustanovené v programe hospodárskeho rozvoja a sociálneho rozvoja vyššieho územného celku, na území ktorého sa obec nachádza, a je vypracovaný podľa záväznej časti územnoplánovacej dokumentácie obce. Dokument je štruktúrovaný podľa Metodiky na vypracovanie Programu hospodárskeho a sociálneho rozvoja obce/obcí/VÚC (v zmysle novely Zákona NR SR č. 539/2008 Z. z. o podpore regionálneho rozvoja schválenej vládou SR 18. júna 2014).</p>
Spracovanie	<p>Spracovanie: spracovanie PHSR vykonala obec v partnerstve s Miestnou akčnou skupinou Dudvák, ktorá koordinovala proces tvorby PHSR a zabezpečovať dodržiavanie metodických postupov.</p> <p>Autorský kolektív: Ing. Judita Tóthová, Ing. Krisztina Varga</p> <p>Obdobie spracovania – september 2015 – december 2015</p>
Prerokovanie	<p>Prerokovanie v orgánoch samosprávy (výbory, komisie, rada)</p> <p>Verejné pripomienkovanie: 15.12.2015</p> <p>Posudzovanie SEA – nerelevantné</p>
Schválenie	<p>Návrh na uznesenie zastupiteľstva – obecné zastupiteľstvo schvaľuje PHSR obce Matúškovo na roky 2015-2022.</p>

Zdroj: vlastné spracovanie



8 Prílohy

Súčasťou dokumentu sú nasledovné prílohy:

- Formulár č. Ú 6 – Ex post hodnotenie predchádzajúceho PHSR
- Formulár č. A 7 – Ex ante hodnotenie stavu projektovej pripravenosti
- Formulár č. P 2 – Tabuľka ukazovateľov výsledkov, dopadov
- Formulár č. F 2 – Finančný rámec PHSR



8.1 Formulár č. Ú 6 – Ex-post hodnotenie predchádzajúceho PHSR

Formulár č. Ú 6 - Ex-post hodnotenie predchádzajúceho PHSR																			v tis. EUR
č.	Názov investície - projektu (obec, okres)	Číslo a názov aktivity	Klasifikácia investície (stavby) - triedy	Rok začatia	Ukazovateľ	Cena podľa vykonávacieho projektu		Objem finančných prostriedkov v príslušnom roku spolu			Finančné prostriedky podľa zdrojov								
				Rok dokončenia	Merná jednotka	Celkom	Z toho stavebná časť	Rok	Objem fin. prostriedkov	Z toho verejné investície	Štátny rozpočet	Rozpočet samosprávneho kraja	Rozpočet obce	Štátne účelové fondy	Úvery so zárukou štátu	Rozpočet EÚ	Kód OP	Súkr. zdroje	Iné zdroje
0	1	2	3	4	5	6	7	8	9	10	11	12	13	14	15	16	17	18	19
1	Rekonštrukcia MK	3. Opatrenie: Komplexné budovanie, dobudovanie a modernizácia infraštruktúry obce	2112 - Miestne komunikácie	2004		133,00	133,00												
								2004	133,00	133,00	17,00		26,00			90,00			
				2004															
2	Výstavba nájomných bytov	5. Opatrenie: Skvalitňovanie a zabezpečenie služieb obyvateľstvu	1130 - Ostatné budovy na bývanie	2008		218,00	218,00												
								2010	218,00	218,00			168,00	50,00					
				2010															
3	Výstavba nájomných bytov 18 b.j.	5. Opatrenie: Skvalitňovanie a zabezpečenie služieb obyvateľstvu	1130 - Ostatné budovy na bývanie	2008		966,00	966,00												
								2010	966,00	966,00			736,00	230,00					
				2010															
4	Rekonštrukcia technickej infraštruktúry a zlepšenie vzhľadu obce Matúškovo	1. Opatrenie: Zabezpečenie stabilného rastu ekonomickej aktivity v obci a jej okolí		2009		457,00	457,00												
								2010	457,00	457,00			12,00			445,00			
				2010															
5	Výstavba objektov pre voľnočasové aktivity v obci Matúškovo	5. Opatrenie: Skvalitňovanie a zabezpečenie služieb obyvateľstvu	1274 - Ostatné budovy, i.n.	2009		153,00	153,00												
								2010	153,00	153,00			25,00			128,00			
				2010															
6	Rekonštrukcia miestneho rozhlasu	3. Opatrenie: Komplexné budovanie, dobudovanie a modernizácia infraštruktúry obce		2009		15,00	15,00												
								2009	15,00	15,00	13,00		2,00						
				2009															
7	Nový stavebný obvod	5. Opatrenie: Skvalitňovanie a zabezpečenie služieb obyvateľstvu		2005		388,00	388,00												
				2006				2006	388,00	388,00			336,00	52,00					
8	Výstavba nájomných bytov 8 b.j. A	5. Opatrenie: Skvalitňovanie a zabezpečenie služieb obyvateľstvu	1130 - Ostatné budovy na bývanie	2011		379,00	379,00												
								2012	379,00	379,00			281,00	98,00					
				2012															



9	Výstavba nájomných bytov 8 b.j. B	5. Opatrenie: Skvalitňovanie a zabezpečenie služieb obyvateľstvu	1130 - Ostatné budovy na bývanie	2011		379,00	379,00													
				2012				2012	379,00	379,00			281,00	98,00						
10	Výstavba nájomných bytov 8 b.j. C	5. Opatrenie: Skvalitňovanie a zabezpečenie služieb obyvateľstvu	1130 - Ostatné budovy na bývanie	2013		378,00	378,00													
				2014				2014	378,00	378,00			280,00	98,00						
11	Rekonštrukcia obecného úradu	3. Opatrenie: Komplexné budovanie, dobudovanie a modernizácia infraštruktúry obce	1220 - Budovy pre administratívu	2010		375,00	375,00	2010	210,00	210,00	25,00		21,00			164,00				
				2015																
								2015	164,00	164,00			110,00			54,00				



8.2 Formulár č. A 7 - Ex-ante hodnotenie - stav projektovej pripravenosti

Formulár č. A 7 - Ex-ante hodnotenie - stav projektovej pripravenosti investícií k termínu aktualizácie PHSR, resp. vypracovania nového PHSR

por. č.	Politika - oblasť	Názov investície (obec, okres)	Klasifikácia stavby - triedy	Rok začatia-plán	Technická príprava mesiac/rok	Cena podľa stavebného zámeru		Navrhovaný objem finančných prostriedkov v príslušnom roku spolu			Finančné prostriedky podľa zdrojov									v €
				Rok dokončenia-plán	ÚR:	Celkom	Z toho stavebná časť	Rok	Objem fin. prostriedko v celkom	Z toho verejné investície	Štátny rozpočet	Rozpočet samosprávneho kraja	Rozpočet obce	Štátne účelové fondy	Úvery so zárukou štátu	Rozpočet EÚ	Kód OP	Súkr. zdroje	Iné zdroje	
					SP:															
					PD:															
0	1	2	3	4	5	6	7	8	9	10	11	12	13	14	15	16	17	18	19	
1	Politika (oblasť) hospodárska	Rekonštrukcia budovy kultúrneho domu – zníženie energetickej hospodárnosti	1274 - Ostatné budovy, i.n.	2016	N/A	209 300,00	208 000,00	2016	209 300,00	209 300,00	197 000,00		12 300,00							
					N/A															
				2017	2016															
2		Rekonštrukcia miestnych komunikácií a odvod dažďovej vody	2112 - Miestne komunikácie	2017	N/A	220 000,00	220 000,00	2017	220 000,00	220 000,00	50 000		10 000,00			160 000,00				
					2017															
				2017	2017															
3		Vybudovanie multifunkčného ihriska	2412 - Ostatné športové a rekreačné stavby	2017	N/A	80 000,00	80 000,00	2017	80 000,00	80 000,00	50 000		30 000,00							
					207															
				2017	2017															
4	Politika (oblasť) sociálna	Zriadenie zariadenia sociálnej starostlivosti	1274 - Ostatné budovy, i.n.	2017	N/A	650 000,00	650 000,00	2017	650 000,00	650 000,00	160 000,00	40 000,00	50 000,00			400 000,00				
					2017															
				2017	2017															
5		Organizácia a podpora kultúrno-spoločenských podujatí		2016	N/A	15 000,00		2016	5 000,00	5 000,00	2 000,00	500,00	2 500,00							
					N/A			2017	5 000,00	5 000,00	2 000,00	500,00	2 500,00							
				2018	N/A			2018	5 000,00	5 000,00	2 000,00	500,00	2 500,00							

Program hospodárskeho a sociálneho rozvoja obce Matúškovo na roky 2015-2020



6	Politika (oblasť) - environmentálna	Likvidácia nelegálnych skládok odpadov		2016	N/A	30 000,00		2016	10 000,00	10 000,00	2 000,00		2 000,00			6 000,00			
					N/A			2017	10 000,00	10 000,00	2 000,00		2 000,00			6 000,00			
				2018	N/A			2018	10 000,00	10 000,00	2 000,00		2 000,00			6 000,00			
7		Revitalizácia a vybudovanie verejných priestranstiev	2130 - Pohybové, vybavovacie a manipulačné plochy	2016	N/A	30 000,00		2016	10 000,00	10 000,00	2 000,00		2 000,00			6 000,00			
					N/A			2017	10 000,00	10 000,00	2 000,00		2 000,00			6 000,00			
				2018	N/A			2018	10 000,00	10 000,00	2 000,00		2 000,00			6 000,00			
8		Výsadba a revitalizácia verejnej zelene		2016	N/A	30 000,00		2016	10 000,00	10 000,00	2 000,00		2 000,00			6 000,00			
					N/A			2017	10 000,00	10 000,00	2 000,00		2 000,00			6 000,00			
				2018	N/A			2018	10 000,00	10 000,00	2 000,00		2 000,00			6 000,00			



8.3 Formulár č. P 2 - Tabuľka ukazovateľov výsledkov, dopadov

Typ ukazovateľa	Ukazovateľ	Definícia	Informačný zdroj / odkaz	Merná jednotka	Východisková hodnota	Cieľová hodnota / Rok	
					Rok 2015	2018	2022
PRIORITNÁ OBLASŤ - Hospodárska							
Opatrenie 1.1 Komplexné budovanie, dobudovanie a modernizácia infraštruktúry obce							
Hlavné ukazovatele:	Výstup	Náklady na realizáciu	OcÚ	EUR	0	600 000	1 500 000
	Výsledok	Počet vybudovaných a rekonštruovaných objektov	OcÚ	počet	0	1	2
	Dopad	Zrealizované projekty dopravnej, technickej a verejnej infraštruktúry	OcÚ	počet	0	2	4
Opatrenie 1.2 Rozvoj infraštruktúry voľnočasových aktivít							
Hlavné ukazovatele:	Výstup	Náklady na realizáciu	OcÚ	EUR	0	100 000	300 000
	Výsledok	Počet vybudovaných zariadení na využívanie voľného času	OcÚ	počet	0	1	2
	Dopad	Zrealizované projekty na využívanie voľného času	OcÚ	počet	0	1	2
Opatrenie 1.3 Zabezpečenie stabilného rastu ekonomickej aktivity v obci							
Hlavné ukazovatele:	Výstup	Náklady na realizáciu	OcÚ	EUR	0	10 000	20 000
	Výsledok	Počet podporených podnikateľských subjektov	OcÚ	počet	0	3	6
	Dopad	Zrealizované projekty na podporu rozvoja miestneho hosp.	OcÚ	počet	0	1	2
PRIORITNÁ OBLASŤ - Sociálna							
Opatrenie 2.1 Podpora aktivít v oblasti školstva a vzdelávania							
Hlavné ukazovatele:	Výstup	Náklady na realizáciu	OcÚ	EUR	0	0	200 000
	Výsledok	Počet aktivít v oblasti školstva a vzdelávania	OcÚ	počet	0	0	1
	Dopad	Zrealizované projekty v oblasti školstva a vzdelávania	OcÚ	počet	0	0	1
Opatrenie 2.2 Skvalitňovanie a zabezpečenie služieb obyvateľstvu							
Hlavné ukazovatele:	Výstup	Náklady na realizáciu	OcÚ	EUR	0	600 000	800 000
	Výsledok	Počet zrekonštruovaných a vytvorených objektov sociálnej infraštruktúry	OcÚ	počet	0	1	2
	Dopad	Zrealizované projekty sociálnej infraštruktúry	OcÚ	počet	0	1	2
PRIORITNÁ OBLASŤ - Environmentálna							
Opatrenie 3.1 Zabezpečenie ochrany životného prostredia							
Hlavné ukazovatele:	Výstup	Náklady na realizáciu	OcÚ	EUR	0	30 000	200 000
	Výsledok	Počet zlikvidovaných čiernych skládok	OcÚ	počet	0	2	4
	Dopad	Zrealizované projekty v oblasti odpadového hospodárstva	OcÚ	počet	0	2	2
Opatrenie 3.2 Zlepšenie prírodného prostredia							
Hlavné ukazovatele:	Výstup	Náklady na realizáciu	OcÚ	EUR	0	50 000	100 000
	Výsledok	Počet zrevitalizovaných a vytvorených verejných priestranstiev	OcÚ	počet	0	1	2
	Dopad	Zrealizované projekty podporujúce zlepšenie životného prostredia	OcÚ	počet	0	1	2



8.4 Formulár č. F 2 - Finančný rámec pre realizáciu PHSR obce

Formulár č. F 2 - Finančný rámec pre realizáciu PHSR obce/obcí/VÚC

Názov opatrenia*	Kód a názov projektu/aktivity	Klasifikácia stavieb - trieda	Hlavný ukazovateľ- výsledku, dosahu	Termín začatia a ukončenia realizácie projektu / aktivity	RN Spolu	Verejné zdroje celkom	Verejné zdroje		Súkromné zdroje	Úverové zdroje	EIB príspevok (informatívne)	Iné zdroje
				Národné celkom			EÚ (EŠIF) celkom	Národné celkom				
				mesiac/rok - mesiac/rok	a=b+e+f+g+h	b=c+d	c	d	e	f	g	h
I. Hospodárska politika					3 188 000 €	3 185 000 €	1 060 000 €	2 125 000 €	0 €	0 €	0 €	0 €
Opatrenie 1.1 Rozvoj technickej, dopravnej a voľno-časovej infraštruktúry	1.1.1 Rekonštrukcia, údržba a dobudovanie miestnych komunikácií	2112 - Miestne komunikácie	Dĺžka zrekonštruovanej komunikácie	2017	220 000 €	220 000 €	60 000 €	160 000 €	0 €	0 €	0 €	0 €
	1.1.2 Dobudovanie kanalizačnej siete a vodovodnej siete	2222 - Miestne potrubné rozvody vody	Dĺžka vybudovaných sietí	2016-2019	912 000 €	912 000 €	262 000 €	650 000 €	0 €	0 €	0 €	0 €
	1.1.3 Vybudovanie parkovacích plôch	2130 - Pohybové, vybavovacie a manipulačné plochy	Počet vybudovaných parkovacích plôch	2018	150 000 €	150 000 €	40 000 €	110 000 €	0 €	0 €	0 €	0 €
	1.1.4 Rekonštrukcia obecných budov a areálov	1274 - Ostatné budovy, i.n.	Počet rekonštruovaných budov a areálov	2017-2018	408 000 €	408 000 €	108 000 €	300 000 €	0 €	0 €	0 €	0 €
	1.1.5 Vybudovanie cyklotrasy	2112 - Miestne komunikácie	Dĺžka vybudovanej cyklotrasy	2020	450 000 €	450 000 €	120 000 €	330 000 €	0 €	0 €	0 €	0 €
	1.1.6 Rekonštrukcia pamätihodností obce		Počet rekonštruovaných objektov	2018	30 000 €	30 000 €	30 000 €	0 €	0 €	0 €	0 €	0 €
	1.1.7 Vyriešenie odvodu dažďovej vody		Dĺžka vybudovaných odvodňovacích systémov	2017	300 000 €	300 000 €	80 000 €	220 000 €	0 €	0 €	0 €	0 €
	1.1.8 Zriadenie budovy na požiaru a civilnú ochranu	1274 - Ostatné budovy, i.n.	Počet zriadených objektov	2022	30 000 €	30 000 €	30 000 €	0 €	0 €	0 €	0 €	0 €
	1.1.9 Rekonštrukcia miestneho rozhlasu		Počet rekonštruovaných objektov	2021	25 000 €	25 000 €	7 000 €	18 000 €	0 €	0 €	0 €	0 €
	1.1.10 Výstavba autobusovej zastávky		Počet novovytvorených objektov	2016	13 000 €	10 000 €	3 000 €	7 000 €	0 €	0 €	0 €	0 €
Opatrenie 1.2 Zlepšenie obecnej infraštruktúry	1.2.1 Vybudovanie oddychovo-rekreačnej zóny – obnova miestneho lesa		Dĺžka vybudovaných plôch	2022	300 000 €	300 000 €	100 000 €	200 000 €	0 €	0 €	0 €	0 €
	1.2.2 Rekonštrukcia športového areálu	1265 - Budovy na šport	Počet rekonštruovaných objektov	2018	200 000 €	200 000 €	100 000 €	100 000 €	0 €	0 €	0 €	0 €
	1.2.3 Vybudovanie detského ihriska		Počet vybudovaných objektov	2017	30 000 €	30 000 €	30 000 €	0 €	0 €	0 €	0 €	0 €
	1.2.4 Vybudovanie multifunkčného ihriska	2411 - Športové ihriská	Počet vybudovaných objektov	2017	80 000 €	80 000 €	80 000 €	0 €	0 €	0 €	0 €	0 €
Opatrenie 1.3 Podpora miestneho hospodárstva	1.4.1 Podpora podnikania a zamestnanosti		Počet podporených podnikateľských subjektov	2019	20 000 €	20 000 €	5 000 €	15 000 €	0 €	0 €	0 €	0 €
	1.4.2 Podpora cestovného ruchu		Počet podporených podnikateľských subjektov	2021	20 000 €	20 000 €	5 000 €	15 000 €	0 €	0 €	0 €	0 €

Program hospodárskeho a sociálneho rozvoja obce Matúškovo na roky 2015-2020



II. Sociálna politika					934 000 €	734 000 €	334 000 €	400 000 €	0 €	0 €	0 €	0 €
Opatrenie 2.1 Podpora aktivít v oblasti školstva a vzdelávania	2.1.1 Rekonštrukcia a rozšírenie základnej a materskej školy a jej areálu	1263 - Školy, univerzity a budovy na vzdelávanie	Počet zrekonštruovaných objektov v oblasti školstva a vzdelávania	2020	200 000 €	200 000 €	60 000 €	140 000 €	0 €	0 €	0 €	0 €
Opatrenie 2.2 Zlepšenie služieb pre obyvateľov	2.2.1 Podpora mládežníckych aktivít		Počet podporených mládežníckych aktivít	2016-2022	7 000 €	7 000 €	7 000 €	0 €	0 €	0 €	0 €	0 €
	2.2.2 Organizácia a podpora kultúrno-spoločenských podujatí		Počet organizovaných kultúrno-spoločenských podujatí	2016-2022	35 000 €	35 000 €	35 000 €	0 €	0 €	0 €	0 €	0 €
	2.2.3 Zabezpečenie sociálnych služieb		Počet vytvorených služieb sociálnej infraštruktúry	2017-2022	692 000 €	692 000 €	292 000 €	400 000 €	0 €	0 €	0 €	0 €
III. Environmentálna politika					530 000 €	210 000 €	60 000 €	150 000 €	0 €	0 €	0 €	0 €
Opatrenie 3.1 Zníženie znečistenia životného prostredia	3.1.1 Likvidácia nelegálnych skládok odpadov		Počet zlikvidovaných čiernych skládok	2016-2022	70 000 €	70 000 €	30 000 €	40 000 €	0 €	0 €	0 €	0 €
	3.1.2 Vybudovanie zberného dvora a kompostárne		Počet podaných projektov v rámci odpadového hospodárstva	2019	250 000 €	250 000 €	250 000 €	0 €	0 €	0 €	0 €	0 €
Opatrenie 3.2 Zlepšenie prírodnej hodnoty obce	3.2.1 Revitalizácia a vybudovanie verejných priestranstiev		Počet zrevitalizovaných a vytvorených verejných priestranstiev	2016-2022	70 000 €	70 000 €	20 000 €	50 000 €	0 €	0 €	0 €	0 €
	3.2.2 Výsadba a revitalizácia verejnej zelene		Počet zrevitalizovaných častí	2016-2022	140 000 €	140 000 €	40 000 €	100 000 €	0 €	0 €	0 €	0 €
Celkom					4 652 000 €	4 129 000 €	1 454 000 €	2 675 000 €	0 €	0 €	0 €	0 €