

**Obec Pusté Sady, 925 54 Pusté Sady č. 131**

IČO:00800295, DIČ: 2021002577, Kód obce: 503967
www.obecpustesady.sk



PROGRAM

HOSPODÁRSKEHO ROZVOJA A SOCIÁLNEHO ROZVOJA

OBCE

PUSTÉ SADY



Názov:	PROGRAM HOSPODÁRSKEHO ROZVOJA A SOCIÁLNEHO ROZVOJA OBCE PUSTÉ SADY NA ROKY 2015 – 2020
Územie: obec: okres: VUC:	PUSTÉ SADY GALANTA TRNAVSKÝ SAMOSPRÁVNÝ KRAJ
Územný plán obce:	<i>Platný v znení zmien a doplnkov 2/2013</i>
Dátum schválenia a publikovania:	10.12. 2015
Dátum platnosti:	10.12.2015 do 31.12.2022
Verzia	01
Pečiatka, Podpis štatutárneho zástupcu: Ing. Tomáš Nemeček, starosta obce



ZÁMER SPRACOVANIA PHSR	
Názov dokumentu:	PROGRAM HOSPODÁRSKEHO ROZVOJA A SOCIÁLNEHO ROZVOJA OBCE PUSTÉ SADY NA ROKY 2015 – 2020
Zadávatel':	obecné zastupiteľstvo obce Pusté Sady štatutárny zástupca: Ing. Tomáš Nemeček, starosta obce
Forma spracovania:	externe spracoval projektový tím a partner územnej spolupráce: Združenie pre rozvoj mikroregiónu Vážska vodná cesta Hlohovec s pomocou externých odborníkov a pracovníkov samosprávy obce
Riadenie procesu spracovania:	projektový tím zodpovedný: Ing. Michal Pikus, vedúci projektu priebežná komunikácia so samosprávou obce a verejnosťou
Obdobie spracovania:	09/2015 – 11/2015 harmonogram spracovania: analýza - 09/2015 návrh - 11/2015 schválenie - 12/2015
Financovanie spracovania:	Financované z vlastných zdrojov zadávateľa - obce Náklady na získanie informačných podkladov – štatistiky, analýzy, prognózy, náklady na stretnutia, publicitu a tlač sú súčasťou vecných nákladov externého partnera

Formulár Ú 2 - Zámer spracovania PHSR

Program hospodárskeho rozvoja a sociálneho rozvoja obce Pusté Sady /ďalej PHSR/ je spracovaný v súlade so Zákonom o podpore regionálneho rozvoja č. 539/2008 Z.z. zo dňa 4. novembra 2008 v znení Zákona č. 309/2014 Z.z. zo dňa 15. októbra 2014.



Obsah:

1. Úvod	4
2. Analýza súčasného stavu rozvoja obce	6
2.1. Sociálno ekonomická analýza obce	10
2.2. Analýza vonkajšieho prostredia	29
2.3. Zhodnotenie realizovaných opatrení rozvoja územia	33
2.4. SWOT analýza	37
2.5. Kľúčové disparity a hlavné faktory rozvoja	39
3. Stratégia rozvoja obce	42
3.1. Vízia rozvoja obce, ciele a priority	43
3.2. Opatrenia a aktivity	45
3.3. Postupnosť a etapy realizácie PHSR	49
4. Rozvojové projekty	51
4.1. Popis a obsah rozvojových projektov	51
4.2. Ukazovatele výsledkov a dopadov realizácie projektov	57
5. Zabezpečenie realizácie PHSR	61
5.1. Inštitucionálne a organizačné zabezpečenie implementácie	61
5.2. Model implementácie PHSR	63
5.3. Systém monitorovania a hodnotenia projektov	65
5.4. Harmonogram realizácie, akčný plán	67
6. Finančný plán PHSR	73
6.1. Rozdelenie financií na programovacie obdobie	79
6.2. Finančný rámec PHSR	82
6.3. Model viaczdrojového financovania projektov	86
6.4. Hodnotiace tabuľky pre výber projektov	89
7. Záver	90
Prílohy	92



1. ÚVOD

Program hospodárskeho rozvoja a sociálneho rozvoja obce (ďalej len „PHSR“) je základným programovým dokumentom riadenia regionálneho rozvoja na miestnej úrovni.

Je strednodobým programovým dokumentom pre plánovité riadenie hospodárskeho rozvoja a sociálneho rozvoja obce v programovom období podpory regionálneho rozvoja krajín Európskej únie 2014 – 2020 s výhľadom do roku 2022.

PHSR je zostavený na základe zhodnotenia výsledkov a skúseností s realizáciou PHSRO obce Pusté Sady v uplynulom programovom období 2007 – 2013. Vykonanou analýzou boli zistené kľúčové disparity budúceho rozvoja obce spočívajúce hlavne v neobnovenej, zastaralej a nedobudovanej základnej infraštruktúre – nevyhnutná rekonštrukcia MK a dobudovanie chodníkov, nutná rekonštrukcia a modernizácia verejných budov a zariadení – obecného úradu. Kľúčový projekt podmieňujúci dlhodobý rozvoj obce je vybudovanie kanalizačnej siete a ČOV. V environmentálnej oblasti je treba zabezpečiť trvalé riešenie zhodnocovania bioodpadov a rast kvality vidieckeho osídlenia zaistiť posilnením vybavenosti zberných miest a techniky na údržbu verejných priestranstiev. V obci nie je vybudovaná základná infraštruktúra cestovného ruchu – chýbajú ubytovacie a stravovacie služby pre verejnosť, cyklistické a náučné chodníky a napojenie na okolité cyklo a turistické siete.

Odstránenie týchto disparít v novom programovom období 2014 – 2020 je limitované poskytnutím finančných prostriedkov zo štátneho rozpočtu a využitím fondov EÚ určených na vyrovnanie vývojových rozdielov a dosiahnutie konkurencieschopnosti. Obec nemá a nemôže ani výhľadovo vytvoriť dostatok vlastných finančných zdrojov na riešenie existujúcich disparít a potrieb jej rozvoja, hlavne v oblasti environmentálnej technickej infraštruktúry.

Tento PHSR určuje víziu budúceho postavenia obce Pusté Sady ako rozvinutého vidieckeho osídlenia v regióne a stratégiu rozvoja obce na roky 2015 – 2020 s výhľadom do roku 2022.

V programovej časti určuje rozvojové ciele a priority hospodárskeho, sociálneho a environmentálneho rozvoja obce a špecifikuje najdôležitejšie opatrenia investičného i neinvestičného charakteru, ktorými bude zabezpečené ich dosiahnutie.

V realizačnej časti určuje PHSR úlohy jednotlivých aktérov regionálneho rozvoja na miestnej úrovni a postup inštitucionálneho a organizačného zabezpečenia realizácie PHSR, jeho



jednotlivých opatrení a rozvojových projektov, vrátane rámcového harmonogramu realizácie jednotlivých projektov a systému ich komunikácie, monitorovania a hodnotenia.

Súčasťou PHSR je finančný plán realizácie určujúci možnosti viaczdrojového financovania jednotlivých rozvojových projektov za účasti miestnych i externých aktérov regionálneho rozvoja podľa možných zdrojov financovania z operačných programov nového programového obdobia 2014 – 2020 z fondov Európskej únie a zo štátneho rozpočtu SR vo väzbe na možné využitie iných externých zdrojov a efektívne využitie vlastných zdrojov podľa ich predpokladanej tvorby v obecnom rozpočte.

PHSR nadväzuje na príslušné strategické a programové dokumenty podpory regionálneho rozvoja na národnej a regionálnej úrovni. Je spracovaný obsahom, štruktúrou i rozsahom v súlade so Zákonom o podpore regionálneho rozvoja č. 539/2008 Zb. zo dňa 4. novembra 2008 v znení Zákona č. 309/2014 zo dňa 15.10.2014 ako aj v súlade s Programom hospodárskeho rozvoja a sociálneho rozvoja Trnavského samosprávneho kraja, Územným plánom regiónu Trnavského samosprávneho kraja a Národným rozvojovým plánom SR.

PHSR bol vypracovaný v podmienkach postupného ukončovania poskytovania zdrojov z fondov EÚ a ŠR na podporu regionálneho rozvoja z programového obdobia 2007 – 2013. Bol spracovaný súčasne v období schválených nových operačných programov na nové programové obdobie 2014 – 2020: Tieto OP však (okrem aktuálnych výziev z OP Program rozvoja vidieka) neboli dosiaľ iniciované výzvami na predkladanie žiadostí o poskytnutie dotácií. V prípade významných zmien v nových OP podporovaných z EU fondov, resp. v budúcich výzvach na podávanie žiadostí o NFP bude PHSR podľa potreby aktualizovaný.

PHSR ako druhý základný programový dokument obce dopĺňa územno-plánovaciú dokumentáciu a územno-plánovacie podklady pre rozvoj obce obsiahnuté v platnom Územnom pláne obce - ZaD 2/2013, ktorý určuje strategické využitie územia a jeho ďalší územný rozvoj.

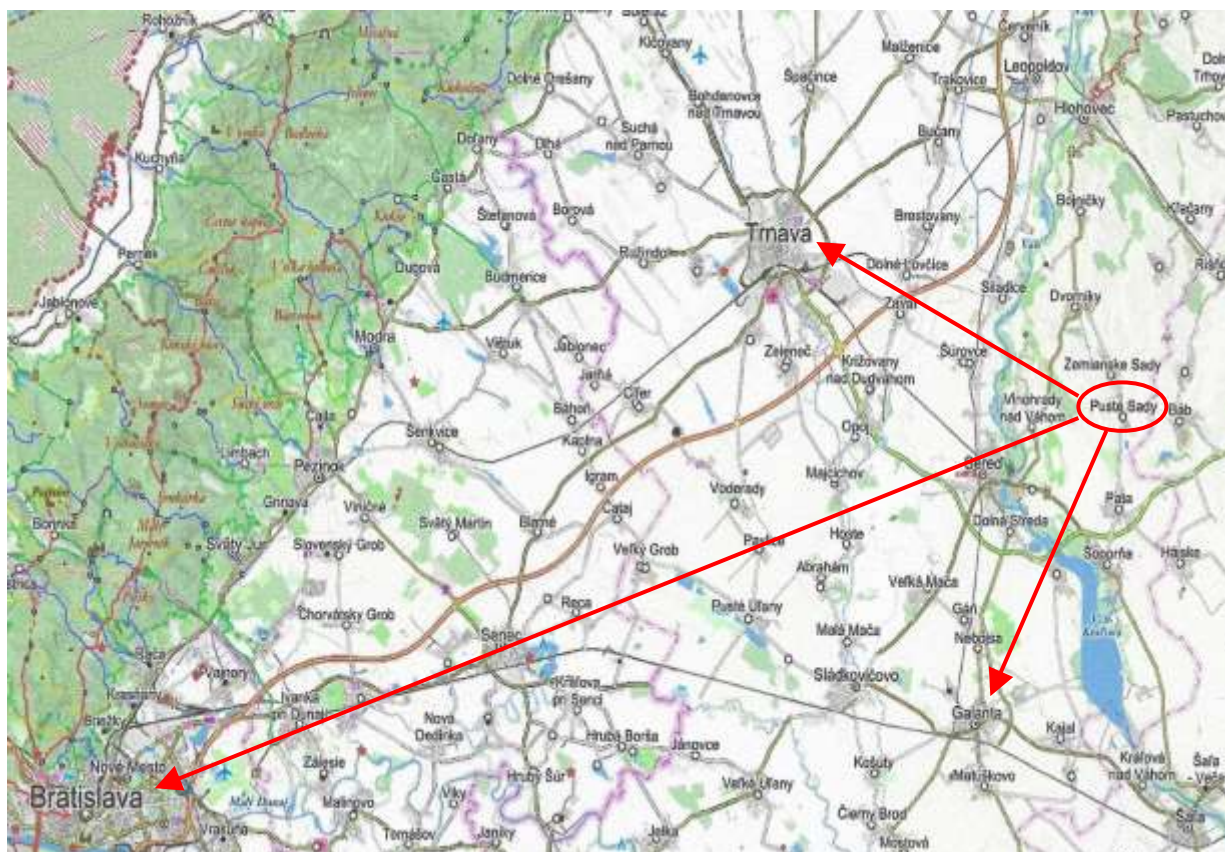
PHSR obce Pusté Sady je strategickým dokumentom na miestnej úrovni podľa zákona č.24/2006 Z.z. o posudzovaní vplyvov na životné prostredie (zákon EIA/SEA). Vzhľadom na skutočnosť, že tento PHSR je spracovaný v súlade s platným UPN obce i v súlade s platným UPN-R TTSK a nakoľko nevytvára rámec pre projekty alebo činnosť podľa prílohy č. 8 zákona 24/2006 Z.z. (t.j. neobsahuje projekt s činnosťou, ktorá je povinne posudzovaná) jeho obstarávateľ – obec Pusté Sady - nie je povinný predkladať tento strategický dokument na posúdenie jeho vplyvov na životné prostredie. Komplexnosťou riešenia PHSR obce Pusté Sady na roky 2015 – 2020 s výhľadom do roku 2022 samospráva zabezpečuje rast kvality života v území a celkové zlepšenie životného prostredia.

2 . ANALÝZA SÚČASNÉHO STAVU ROZVOJA OBCE

Poloha obce:

Obec Pusté Sady leží v západnej časti Slovenska, v centrálnej časti Trnavského samosprávneho kraja, v severnej oblasti Podunajskej nížiny, podoblasti Podunajskej pahorkatiny, v jej severnej časti v Nitrianskej - Zálužianskej pahorkatiny.

Obec je administratívne začlenená v Trnavskom samosprávnom kraji do okresu Galanta, leží v jeho severovýchodnej časti, na hranici s okresom Nitra, ktorý leží už v susednom Nitrianskom samosprávnom kraji.



Obr. č. 1. Poloha obce v regióne.

Dostupnosť z obce cestnými dopravnými koridormi k okresnému mestu Galanta je 19 km (cca 20 min.) cez obec Pata, ku krajskému mestu Trnava je 30 km (26 min.) a k hlavnému mestu SR – Bratislava je cca 74 km (48 min.). Dostupnosť najbližšieho medzinárodného mesta s letiskom európskeho významu – Viedeň v Rakúsku je 146 km (1,5 hod.).



Kataster obce susedí na severe s katastrom obce Zemianske Sady, na západe s obcou Vinohrady nad Váhom, na juhu s obcou Pata a na východe s obcami Báb a Rumanová ležiacimi v susednom okrese Nitra v Nitrianskom samosprávnom kraji.



Obr. č. 2. Poloha obce v okrese Galanta.

Rozlohou katastra i počtom obyvateľov patrí obec Pusté Sady medzi malé obce v kategórii obcí do 2000 obyvateľov, v tretej podskupine malých obcí od 500 do 1000 obyvateľov. V súčasnosti má 583 obyvateľov (stav k 31.12.2014). Rozloha katastrálneho územia je 803,13 ha, priemerná hustota obyvateľstva je 72,59 obyvateľov / km².

Geologické podmienky:

Z geomorfologického hľadiska sú pre lokalitu charakteristické úvalinové doliny a úvaliny nížinných pahorkatín a široké chrbty až plošiny s rovinným reliéfom. Úvalinové doliny sa vyskytujú pozdĺž potoka Jarčie, ktorý preteká katastrom zo severu na juh, západne od zastavaného územia obce súbežne s hlavnou komunikáciou, ktorú potok pretína až



v juhozápadnej časti na hranici intravilánu. Územie je rovinatého charakteru so sklonom terénu 0° až 15°, s nadmorskou výškou 145 – 155m, stred obce leží 136 m n.m.

Klimatické podmienky:

Obec Pusté Sady sa nachádza v teplej klimatickej oblasti v teplom, suchom okrsku s miernou zimou s dlhším slnečným svitom. V tejto klimatickej oblasti sa priemerná teplota v januári pohybuje nad -3°C. Trvanie slnečného svitu vo vegetačnom období presahuje v priemere 1500 hodín za rok. Počet letných dní v roku sa pohybuje od 60 – 70.

Z hľadiska klimatických typov má obec, nížinný typ klímy s miernou intenzitou teplôt. Táto klíma je prevažne teplá, suchá až mierne suchá. Teplota v januári sa pohybuje v priemere od -1,5 až do -4°C. Priemerné teploty v júli sa pohybujú od 18,5 – 19,5°C. Amplitúda teplôt v území dosahuje 21,5 až 24°C. Kataster obce leží v Podunajskej nížine, ktorá je našou najsuchšou oblasťou - v oblasti spadne v priemere 550 – 600 mm zrážok ročne.

Nad územím prevláda SZ smer prúdenia vetrov o sile v priemere cca 14m.s⁻¹. Priemerná oblačnosť v lokalite dosahuje 80 – 85% (december) a 40 – 45% (september). Trvanie obdobia so snehovou pokrývkou nepresahuje v tejto oblasti dĺžku 90 dní. Priemerný úhrn potenciálneho výparu dosahuje 700 – 800mm za rok.

Vodstvo a rastlinstvo:

Prirodzenou pôvodnou vegetáciou v území sú dubovo-hrabové lesy s enklávami dubových a cerovo-dubových lesov. Krajinný typ územia je oráčinovo-lesná pahorkatinná krajina, rovinná, nížinná, so sústredenými vidieckymi sídlami.

Územie katastra obce sa nachádza v povodí rieky Váh, ktorej povodie patrí do úmoria Čierneho mora. Cez kataster preteká vodný tok Jarčie, ktorý je ľavostranným prítokom Váhu a jeho ľavostranný prítok Slatinka. Tieto toky sú potokmi oblasti vrchovinná-nížinnej s dažďovo-snehovým režimom odtoku. Majú svoje najvyššie stavy vody v marci a v apríli. V najnižších polohách sa sneh topí viackrát za zimu. Preto vysoký stav vody býva i v zimných mesiacoch, najmä vo februári. Najmenší odtok býva koncom leta a začiatkom jesene, najčastejšie v septembri. Zamŕzanie tokov v zimnom období začína medzi 21. až 31. decembrom, koniec je medzi 11. až 20. februárom. Podzemná voda je tu charakteristická striedavým typom podzemnej vody dopĺňanej podzemnými vodami zo susedných území a zo zrážok – terasy a sprašové pokryvy. Na území katastra obce sa nevyskytuje žiaden minerálny, alebo termálny prameň. Obec sa však nachádza v perspektívnej oblasti výskytu horúcich vôd.

Územie obce pôvodne pokrývali nížinné lužné lesy, teplomilné dubovo-cerové lesy a dubovo-hrabové lesy panónske. V súčasnosti je pôvodný lesný kryt odstránený premenený na



poľnohospodársku krajinu a potoky sú zregulované. Len v málo prípadoch sa zachovali zostatky pôvodných korýt potokov s brehovými porastami a hodnotnými biotopmi. Obrábanu poľnohospodársku pôdu osídľujú burinové druhy rastlín. Pôdu neobrábanú - okraje ciest, vidiecke priestranstvá, skládky osídľujú náletové druhy rastlín. Nakoľko najväčšiu časť katastra obce tvoria obrábané polia, významné zastúpenie na nich majú porasty pomerne chudobné na druhy. Pre okolie vodných tokov je typická vlhkomilná fauna. V obci sa nenachádzajú žiadne chránené územia, najbližšie chránené územie – dubový les Dubník je severozápadne od katastra obce v susednej obci Vinohrady nad Váhom, nie je dotknutý osídlením obce. Potok Jarčie je klasifikovaný ako regionálny biokoridor – prvok ekologickej stability rBK 13. Významnú funkciu ekologickej stability a bezpečnosti bývania plní požiarne vodná nádrž Rybník v južnej odtokovej oblasti katastra obce.

História obce:

Podľa archeologických názorov obec a jej okolie (Šalgočka, Zemianske Sady) boli osídlené dávno ešte pred dobou bronzovou.

Obec sa prvýkrát uvádza v roku 1352 pod názvom Kyurth ako obec kráľovských trubačov. V minulosti sa obec spomínala v podobe Pusztá Kurt /1773/ alebo Pusta Kert (Pustá Záhrada, 1920), od roku 1948 má názov Pusté Sady. Spočiatku patrila obec hradu Šintava, v 16. storočí ju vlastnili rodiny Thurzovcov a Illésházyovcov. Od roku 1642 sa obec stala majetkom Eszterházyovcov. Väčšina obyvateľov obce sa zaoberala poľnohospodárstvom a vinohradníctvom.

Obec bola do r. 1960 začlenená v okrese Sereď, do r. 1970 bola v okrese Galanta a súčasťou spoločného miestneho územného celku Zemianske Sady spolu so susediacimi obcami Šalgočka a Zemianske Sady. Od 1.1.1991 má štatút samostatnej obce ako samospráva zriadená zo Zákona č. 369/90 Zb.

V obci sa nachádza rímskokatolícky kostol Povýšenia sv. Kríža, ktorý bol postavený v roku 1970. Kaplnka Panny Márie pochádza z roku 1850. V obci sa nachádzajú sochy sv. Jána (rekonštruovaná v r. 1930) a Panny Márie z r. 1770. Z r. 1920 pochádza historicky významná stavba Kiršovského mlyna. Na území obce nie je evidovaná žiadna kultúrna alebo historická pamiatka, ktorá by bola zapísaná v národnom zozname SR.

Podrobnejšie informácie o histórii obce sú dostupné v archívoch obce a postupne sprístupňované na web stránke obce www.pustesady.sk.



2.1. Sociálno-ekonomická analýza obce

Demografická charakteristika:

Vývoj počtu obyvateľov obce je možné na základe historických podkladov zdokumentovať od roku 1890 kedy mala 529 obyvateľov. Rast osídľovania pokračoval až do roku 1961 kedy mala obec najviac obyvateľov v celej svojej histórii – 729. Odvtedy počet obyvateľov obce Pusté Sady sústavne klesal. V súčasnej dobe má obec 583 obyvateľov (31.12.2014).

Obec je demograficky klasifikovaná v štruktúre obcí SR ako malá obec do 2000 obyvateľov zaradená v tretej podskupine malých obcí s počtom od 500 do 1000 obyvateľov. Podľa klasifikácie Koncepcie územného rozvoja Slovenska (KURS 2011) a Územného plánu regiónu Trnavského samosprávneho kraja (UPN-R TTSK, 2014), je zaradená ako obec posledného najnižšieho 9. stupňa centier osídlenia. Obec leží mimo okrajového pásma ťažiska osídlenia prvej úrovne, ktorým je krajské mesto Trnava. Bezprostredne susediaca obec Zemianske Sady je zaradená v 8. stupni centier osídlenia, Šalgočka je zaradená v poslednom 9. najnižšom stupni centier osídlenia, obec Pata je zaradená v 7. stupni centier osídlenia.

Vývoj osídlenia v obci mal v poslednom období 2007 – 2014 spočiatku tendenciu mierneho rastu v rokoch 2007 až 2010, od roku 2011 má však stálu tendenciu mierneho poklesu osídlenia až o 3,16 % s medziročnou osciláciou od -0,34% do -3,54 % , pritom u žien až do -7,64 %, viď tabuľka:

Kod obce	Obec	Počet obyvateľov			Nárast / Pokles %		
503967	Pusté Sady	spolu	muži	ženy	spolu	muži	ženy
stav k 31.12.	2007	602	311	291	Medziročne		
stav k 31.12.	2008	616	320	296	2,33	2,89	1,72
stav k 31.12.	2009	617	319	298	0,16	-0,31	0,68
stav k 31.12.	2010	621	307	314	0,65	-3,76	5,37
stav k 31.12.	2011	599	309	290	-3,54	0,65	-7,64
stav k 31.12.	2012	592	309	283	-1,17	0,00	-2,41
stav k 31.12.	2013	585	306	279	-1,18	-0,97	-1,41
stav k 31.12.	2014	583	308	275	-0,34	0,65	-1,43
SPOLU nárast (-pokles) 2014 - 2007		-19	-3	-16	-3,16	-0,96	-5,50
Priemerný rast (-pokles) ročne		-2,71	-0,43	-2,29	-0,45	-0,14	-0,79

Tabuľka 1: Vývoj osídlenia 2007-2014 (Zdroj: ŠÚ SR)



Príčinou nepriaznivého vývoja je trvajúca migrácia obyvateľov za prácou mimo obec, ktorá aj v súčasnosti tlmí záujem o bývanie vo vidieckom prostredí s dobrou dopravnou dostupnosťou k okolitým pracovným príležitostiam i k službám.

Rok:	2008	2011	2012	2013	2014
Ukazovateľ	osôb	osôb	osôb	osôb	osôb
Narodení	6	5	6	1	4
Zomrelí	12	3	8	8	6
Prírodný prírastok	-6	2	-2	-7	-2
Prisťahovaní	28	5	3	7	6
Vysťahovaní	8	5	8	7	6
Saldo migrácie	20	0	-5	0	0
Celkový prírastok/ ubytok	14	2	-7	-7	-2
Počet obyvateľov k 31.12.	616	599	592	585	583

Tabuľka 2: Pohyb obyvateľstva (Zdroj: ŠÚ SR)

I pri priaznivom poklese mortality ovplyvňuje súčasný vývoj osídlenia hlavne mimoriadne nízka natalita, čo je spôsobené i stagnáciou osídľovania obce mladými ľuďmi s deťmi a aktuálne nedostupným ekonomickým bývaním mladých rodín s deťmi na vidieku formou nájomných bytov.

Demografické ukazovatele obývanosti územia obce podľa vekovej skladby obyvateľov sú v porovnaní s okresným a krajským priemerom nasledovné:

	Obec Pusté Sady		Okres Galanta		TTSK	
Názov ukazovateľa	Rok 2014		Rok 2014		Rok 2014	
	počet	%	počet	%	počet	%
Počet obyvateľov predproduktívny vek (0-14) spolu	79	13,55	12 602	13,46	77 563	13,91
Počet obyvateľov predproduktívny vek (0-14) ženy	37	13,45	6 122	12,8	37 698	13,22
Počet obyvateľov predproduktívny vek (0-14) muži	42	13,64	6 480	14,16	39 865	14,63
Počet obyvateľov produktívny vek spolu	397	68,10	67 914	72,54	400 028	71,74
Počet obyvateľov produktívny vek ženy	179	65,09	33 523	70,04	198 527	69,63
Počet obyvateľov produktívny vek muži	218	70,78	34 391	75,15	201 501	73,94
Počet obyvateľov poproduktívny vek spolu	107	18,35	13 098	13,99	80 017	14,35
Počet obyvateľov poproduktívny vek ženy	59	21,45	5 117	10,69	32 589	11,43
Počet obyvateľov poproduktívny vek muži	48	15,58	7 981	17,16	47 428	17,15
Počet obyvateľov spolu	583	100,00	93 623	100	557 608	100
Z toho muži	308	52,83	45 760	48,88	272 491	48,87
Ženy	275	47,17	47 863	51,12	285 117	51,13
Priemerný vek obyvateľov		41,16		40,68		40,72
Z toho muži		39,12		38,98		39,18
Ženy		43,44		42,31		42,2
index stárnutia 2014 celkom		135,44		103,94		103,16

Tabuľka 3: Veková štruktúra obyvateľstva (Zdroj: ŠÚ SR)



Štruktúra obyvateľstva vykazuje až o 4,8 % prevládajúci podiel obyvateľstva poproduktívneho veku oproti obyvateľstvu predproduktívneho veku. Preto samospráva iniciuje nový strategický cieľ zaistenia rastu osídlenia – počtu obyvateľstva po roku 2015 vytváraním možností pre bývanie predovšetkým mladých ľudí s deťmi v nájomných bytoch, dobudovaním technickej infraštruktúry a podporou tvorby miestnych pracovných príležitostí.

Zmeny vo vekovej štruktúre obyvateľstva obce v období od roku 2007 do roku 2011 sú skreslené zmenou vekových hraníc pre odchod do dôchodku, nepriaznivý je však základný ukazovateľ demografického vývoja – index starnutia obyvateľstva, ktorý je za obec oveľa vyšší ako okresný i krajský priemer.

Vo vzdelanostnej štruktúre obyvateľstva došlo od roku 2001 podľa štatistického zisťovania v roku 2011 k posilneniu úrovne vzdelania od základného k vyššiemu vzdelaniu, hlavne k vyššiemu odbornému vzdelaniu s maturitou a vysokoškolskému vzdelaniu, viď tabuľka:

	obec Pusté Sady			okres Galanta	
Rok:	2007	2011	%	2011	%
Zákl. vzdelanie	262	121	20,3	18290	19,5
Učňovské bez maturity	90	122	20,5	15735	16,8
Stredné odborné bez maturity	77	79	13,3	10180	10,9
Úplné stredné učňovské	25	26	4,4	3338	3,6
Úplné stredné odborné	77	92	15,4	17082	18,3
Úplné stredné všeobecné	10	14	2,3	4079	4,4
Vyššie odborné	2	6	1,0	1432	1,5
Vysokoškolské bakalárske	3	10	1,7	1756	1,9
Vysokoškolské – Mgr., Ing., Dr.	16	31	5,2	7436	7,9
Vysokoškolské doktorandské	0	1	0,2	356	0,4
Bez vzdelania	neudané	94	15,8	13525	14,5
Nezistené	40	0	0,0	385	0,4
Spolu:	602	596	100,0	93594	100,0

Tabuľka 4: Vzdelanostná štruktúra obyvateľstva (Zdroj: ŠÚ SR)

Vzdelanostná úroveň obyvateľstva obce je vo všetkých kategóriách vyššieho odborného vzdelania pod úrovňou priemeru okresu Galanta i priemeru SR (základné vzdelanie do 40 %, SO bez maturity do 28 %, USO s maturitou do 24 %, VŠ vzdelanie do 8 %).



V národnostnej štruktúre obyvateľstva trvale dominuje obyvateľstvo slovenskej národnosti, zastúpenie obyvateľstva iných národností je minimálne, doplnkové, rast zahraničného prisťahovalectva sa v uplynulom programovom období vôbec neprejavil.

Národnosť	SPOLU:
Slovenská	584
Rómska	1
Maďarská	6
Ostatné	1
Nezistené	4
Spolu	596

Tabuľka 5: Národnostná štruktúra obyvateľstva (Zdroj: ŠÚ SR)

V zložení obyvateľov podľa náboženského vyznania nedošlo oproti roku 2007 pri sčítaní obyvateľstva v roku 2011 k významným zmenám. Zachováva sa dominantné postavenie obyvateľov rímskokatolíckeho vierovyznania, pokles v tejto skupine bol iba na úkor nárastu obyvateľov bez náboženského vyznania (7,3%) a obyvateľov bez udaného vierovyznania (4%).

Rímskokatolícka cirkev:	519
Evanjelická cirkev augsburského vyznania	8
Reformovaná kresťanská cirkev	1
Bez vyznania	44
Nezistené	24
Spolu:	596

Tabuľka 6: Náboženské vyznanie obyvateľstva (Zdroj: ŠÚ SR)

Sociálna infraštruktúra:

Zdravotná starostlivosť: V obci sa nenachádza žiadna ambulancia všeobecného praktického lekára, zdravotnícke služby zabezpečujú štátne a súkromné zdravotnícke zariadenia lokálneho charakteru v susedných obciach Zemianske Sady a Pata a regionálneho a nadregionálneho charakteru v Seredi, Galante a v Trnave.

Sociálne služby: Opatrovateľská služba v obci nie je vykonávaná formou profesionálnych opatrovateliek, o občanov odkázaných na opatrovanie sa starajú rodinní príslušníci, ktorí túto činnosť vykonávajú prostredníctvom Úradu práce sociálnych vecí a rodiny v Seredi v spolupráci s obcou. Snahou obce je perspektívne vytvoriť prostredníctvom opatrovateliek čo najkvalitnejšie podmienky pre skupinu občanov, ktorí sú na túto pomoc odkázaní.



Obec nezabezpečuje žiadnu formu ústavnej starostlivosti o starých občanov na území obce, na tento účel sa používajú zariadenia v regióne TTSK, najbližšie zariadenie je v obci Šintava a v meste Sereď.

Obec využíva inštitút verejno-prospešných prác a čerpá prostriedky z Európskeho sociálneho fondu ako spôsob znižovania miestnej nezamestnanosti formou organizovania aktivačných prác. Tieto prispievajú k zveľaďovaniu obecného majetku a životného prostredia občanov. V priebehu roka je takto zapojených do aktivačnej činnosti na obecnom úrade 6 až 10 osôb.

Školstvo:

V obci sa nachádza Základná škola – organizovaná iba pre I. stupeň - 1. až 4. ročník, ktorej zriaďovateľom je obec. ZŠ nemá právnu subjektivitu, navštevuje ju 20 detí, výuka prebieha v 2 triedach a v samostatnej počítačovej učebni, obec zamestnáva ako učiteľky dve pedagogické pracovníčky.

Obec je zriaďovateľom jednotriednej Materskej školy pre 24 detí, ktorá nie je samostatným právnym subjektom. MŠ je vybavená školskou kuchyňou a jedálňou, spolu s prevádzkou ŠJ a kuchyne a vrátane údržby budov a priestranstiev je v školských zariadeniach zariadenia spravovaných obcou zamestnaných cca 10 celoročných pracovníkov.

Základná škola i Materská škola sa aktívne podieľajú na kultúrno-spoločenskom živote obce organizovaním kultúrnych vystúpení a aktivít záujmových krúžkov a tvorivej činnosti žiakov.

Škola	Počet tried	Počet žiakov	Počet učiteľov
MŠ	1	24	2 (+ 6 obsluž. prac.)
ZŠ	2 (+1 IKT)	20	2

Tabuľka 7: Štruktúra školstva (Zdroj: vlastné)

Občianska vybavenosť a služby pre obyvateľstvo:

Základnú verejnú občiansku vybavenosť v obci tvorí budova obecného úradu, kultúrny dom, Základná škola a Materská škôlka, budova bývalej MŠ s ambulanciou všeobecného lekára, dom smútku, cintorín, osvetlenie, miestne komunikácie a chodníky, pozemky pod a v okolí verejných budov, verejné priestranstvá. V obci sú vybudované nasledovné kapacity občianskej vybavenosti a služieb pre obyvateľstvo:

Druh občianskej vybavenosti / služby	Počet subjektov
Obecný úrad /správa vecí verejných, správa majetku	1
Kultúrny dom	1
Základná škola	1



Materská škola s kuchyňou a ŠJ	1
Cintorín	1
Dom smútku	1
Športový areál TJ Družstevník s futbalovým ihriskom a šatňami	1
Multifunkčné ihrisko	1
Kostol rímskokatolíckej cirkvi	1
Predajne potravinárskeho tovaru – zmiešaný tovar	2
Pohostinstvá	2
Verejná zeleň s prvkami oddychovej zóny v centre obce	1
Autobusové linky regionálneho významu, zastávky AD	2+4

Tabuľka 8: Občianska vybavenosť a služby (Zdroj: vlastné údaje)

Štruktúra služieb poskytovaných v obci neuspokojuje plne potreby obyvateľov a návštevníkov obce. K dispozícii nie sú predajne mäsa, ovocia a zeleniny, chýbajú prevádzky verejného stravovania, ubytovania a služieb pre cestovný ruch.

Služby matričného úradu zabezpečuje obec sama na obecnom úrade. Obec je spádovou pre spoločný stavebný úrad, daňový úrad a úrad práce v Seredi, pre okresný súd, okresný úrad životného prostredia a obvodné oddelenie hasičského a záchranného zboru v Galante, pre obvodné oddelenie polície v Šoporni a pre Vojenskú správu v Trnave.

Bývanie:

Funkčné členenie osídlenia je takmer homogénne, má monofunkčný charakter s prioritnou obytnou funkciou. Pre zástavbu je historicky charakteristická výstavba vidieckych sídiel v skupinách okolo hlavných komunikácií – uličné typy osídlenia. Hlavnú os zástavby v severojužnom smere tvorí hlavná cesta III. triedy 5076 lemovaná po oboch stranách rodinnými domami. Súbežne s touto cestou vedú vedľajšie miestne komunikácie a sídelnú kostru dopĺňajú priečne ulice a zástavby v nich orientované východo – západným smerom.

Podľa sčítania obyvateľstva bytov a domov v roku 2011 je v obci 214 budov so súpisným číslom, z toho je 195 budov na bývanie - 3 vo forme bytových domov a 192 vo forme rodinných domov s jedným resp. s dvoma bytmi (2 RD). Trvalo obývaných domov však bolo iba 187, zvyšok je trvale neobývaný prevažne z dôvodu zlého technického stavu. Podľa výsledkov sčítania obyvateľstva, bytov a domov z roku 2011 je súčasná štruktúra domov a bytového fondu v zastavanom území obce je nasledovná:

Názov ukazovateľa	Rok 2011
Objekty spolu	214 popisných čísel
Z toho obývané	187



Z toho neobývané	27
Nebytové objekty	19
Bytové, prechodne na rekonštrukciu a rekreačné účely	8
Byty spolu (rok 2011)	201
Z toho: rodinné domy / počet bytov	184/186
Bytovky / počet bytov	3/ 15

Tabuľka 9: Bytový fond (Zdroj: ŠÚ SR)

Neobývané domy sú prevažne využívané ako chalupy na rekreačné účely alebo sú v príprave na revitalizáciu, resp. predaj.

Individuálna výstavba RD v obci stále pokračuje v stavebných obvodoch určených územným plánom obce. Poslednú úpravu UPN vykonala obec vo forme Zmien a doplnkov UPN č. 2/2013 (schválený v obecnom zastupiteľstve uznesením B/13/2013 zo dňa 11.9.2013), obsahuje zmenu využitia lokalít Pri základnej škole a Horné piesky na bývanie formou bytových domov, resp. RD vrátane s tým súvisiacich verejnoprospešných stavieb technickej infraštruktúry - energosietí a miestnych komunikácií. V období od r. 2006 do r. 2011 bolo postavených v obci 5 rodinných domov v rokoch 2012 – 2014 sa v obci realizuje výstavba v rozsahu 1 RD ročne.

Podľa platného UPN obce sa predpokladá rast osídlenia na území obce až na 1000 obyvateľov v cieľovom roku 2025.

Spolková činnosť, záujmové a spoločenské organizácie a združenia:

V obci sú aktívne nasledovné občianske združenia, spolky a spoločenské organizácie:

Názov	Činnosť, zameranie	Počet členov
Folklórny súbor Pustakerčanka	spoločenská záujmová činnosť v oblasti kultúry a ľudových tradícií	12
Miestna organizácia Matice Slovenskej	spoločenská záujmová činnosť v oblasti kultúry a vzdelávania	30
Zväz záhradkárov	spoločenská záujmová činnosť v oblasti poľnohospodárstva	30
Klub Jednoty dôchodcov	spoločenská záujmová činnosť v oblasti kultúry a ľudových tradícií	70
TJ Družstevník Pusté Sady	športová záujmová činnosť	20

Tabuľka 10: Spolky a záujmové organizácie (Zdroj: RÚZ, vlastné údaje)

Folklórny súbor Pustakerčanka pôsobí v obci od roku 2000, so širokým repertoárom ľudových piesní úspešne prezentuje miestnu ľudovú kultúru doma i v zahraničí, venuje sa zbieraniu a nácviu ľudových piesní a následnému koncertovaniu na kultúrnych podujatiach v obci i na prehliadkach folklórnych súborov na Slovensku.



Miestna organizácia Matice slovenskej v Pustých Sadoch bola založená v r. 2011 členmi speváckej skupiny pôsobiacej v obci, pôsobí v oblasti udržovania ľudovej kultúry, vzdelanosti, starostlivosti o národnú literatúru, šírenia matičných novín, rozvoja knižnej kultúry a publikačnej činnosti s cieľom obnovy miestnej knižnice s národnostným zameraním.

Základná organizácia Slovenského zväzu záhradkárov bola v obci založená v roku 2010, záujmová činnosť je rozvíjaná v oblasti pestovania ovocných stromov, viniča, zeleniny a okrasnej zelene. Okrem vzdelávania, prednáškovej činnosti a osvetu je tradičným prvkom jej činnosti organizovanie miestnych pestovateľských výstav a účasť na regionálnych výstavách.

Klub dôchodcov je miestnou organizačnou zložkou okresného Klubu Jednoty dôchodcov v Galante, má samostatný spevácky zbor, venuje sa aktivitám pre kultúrne a spoločenské vyžitie najstaršej generácie obyvateľov obce, prispieva k starostlivosti o obnovu ľudových tradícií a kultúrnych pamiatok, s podporou obce organizuje vdelávacie a kultúrne podujatia, zájazdy účasti na folklórnych slávnostiach a kultúrnych podujatiach.

Telovýchovná jednota Družstevník Pusté Sady rozvíja športové aktivity zamerané predovšetkým na futbal, je účastníkom majstrovstiev okresu Galanta v II. triede dospelých mužov, významným faktorom jeho činnosti je organizovanie športových nesúťažných podujatí pre veteránov a verejnosť v rámci družobných vzťahov susedných obcí a regiónu.

Na Základnej škole Pusté Sady pôsobí školský záujmový krúžok/klub turistov organizovaním vlastných záujmových podujatí a účasti na spoločných turistických podujatiach v regióne.

Žiadna zo spoločenských organizácií nemá vlastný majetok, na vykonávanie záujmovej činnosti využívajú po dohode so samosprávou zariadenia v majetku samosprávy, z jej rozpočtu sú spoločenské organizácie podľa disponibilných zdrojov aj dotované.

Rekreácia a šport:

V obci pôsobí TJ Družstevník Pusté Sady so súťažným futbalovým družstvom mužov o kresných majstrovstvách a s rekreačným družstvom veteránov. Vo východnej časti nad obecným úradom sa nachádza obecné futbalové ihrisko so šatňami. Plocha futbalového štadiónu je 7000 m², plne postačuje pre účely športového vyžitia obyvateľov, jej technický stav prevyšuje bežný štandard. V športovom areáli za kultúrnym domom v susedstve futbalového ihriska bolo s podporou UV SR na rozvoj telovýchovy a športu vybudované v roku 2013 nové multifunkčné ihrisko pre loptové hry.

Požiarna nádrž Rybník ani vodný tok Jarčie nie sú využívané na rekreačné účely. Najbližšie rekreačné a športové zariadenia vrátane ubytovania sú dostupné v okruhu do 15 km v meste Sereď, v okresnom meste Galanta, vodné dielo Kráľová je vhodné pre vodné športy.

**Cestovný ruch a turizmus:**

V obci nie je žiadne turistické zariadenie, ubytovanie ani stravovanie reštauračného typu pre verejnosť zatiaľ zriadené. Súčasný bytový fond sa na účely cestovného ruchu nevyužíva, na individuálnu rekreáciu sú iba vlastníkami využívané trvale neobývané RD.

Z obce je neznačený prístup k okolitým turistickým trasám Považského Inovca, značené turistické chodníky, náučné chodníky alebo cyklotrasy nie sú vybudované. Občania môžu využívať regionálne rekreačné a turistické atrakcie v najbližšom meste Sered', v obci Šintava, v areáli VD Kráľová a Aquaparku Galanta.

Kultúra:

Na území obce nie je evidovaná žiadna kultúrna alebo historická pamiatka, ktorá by bola zapísaná v národnom zozname SR.

Náboženské potreby pre obyvateľov obce náboženskými obradmi a aktivitami v kostole Povýšenia sv. Kríža z r. 1970 zabezpečuje farnosť Pata, filiálka Pusté Sady, ktorá je správcou majetku cirkvi. Kostol bol v roku 2008 rekonštruovaný. Kaplnka Panny Márie pochádza z roku 1850, objekt je nerekonštruovaný v zlom technickom stave.

Kultúra v obci má v posledných rokoch stabilný miestny charakter, s lokálnym dopadom na okolité obce a región hlavne pri spoločných družobných akciách. Záujmové spoločenské organizácie a združenia organizujú s finančnou podporou samosprávy obce každoročne tradičné kultúrne, športové a spoločenské podujatia:

Február	Ples športovcov
Apríl	Stavanie mája
Máj	Deň matiek
Jún	Deň detí
Júl	Družobný deň obcí Pusté Sady, Zemianske Sady a Šalgočka
Júl	Družobný deň s Liptovskou Osadou
November	Posedenie s dôchodcami
December	Uvítanie detí do života

Tabuľka 11: Ročný kalendár podujatí (Zdroj: vlastné údaje)

Väčšina kultúrnych podujatí prebieha v Kultúrnom dome, ktorý má kapacitu 150 miest. Priestory kultúrneho domu sa využívajú na spoločenské a športové podujatia, schôdze občianskych združení i na oslavy jubileí občanov, výstavy a príležitostné predajné akcie súkromných podnikateľov. Vnútorne priestory objektu KD a vnútorné vybavenie sú zastaralé. Na spoločenské akcie sa tiež využívajú priestory športového areálu s moderným multifunkčným ihriskom a priestory základnej a materskej školy. Obec neprevádzkuje obecnú



knižnicu, prevádzka bola ukončená v roku 2010 pre nezáujem a zastaralé technické vybavenie nevyužívané verejnosťou.

Prezentácia kultúrneho a spoločenského života v obci je priebežne vykonávaná a archivovaná na web stránke obce, ktorá je aj podľa výsledkov miestneho zisťovania v teréne významným zdrojom informácií využívaných všetkými skupinami obyvateľstva vrátane externých návštevníkov obce.

Hospodársko-ekonomická analýza obce:

Obec hospodári s celkovým majetkom v nadobúdacej hodnote 600,346 tis. € a v zostatkovej účtovnej hodnote 453,075 tis. €.

Väčšiu časť majetku obce tvorí neobežný majetok v zostatkovej účtovnej hodnote 375,657 tis. €, z toho dlhodobý hmotný majetok je v zostatkovej hodnote 255,310 tis. € a dlhodobý finančný majetok 120,346 tis. €. Hmotný majetok tvoria pozemky v hodnote 134,49 tis. €, budovy a stavby v zostatkovej hodnote 118,029 tis. € (budovy - obecný úrad, materská škôlka, základná škola, kultúrny dom, dom smútku, cintorín, chodníky, MK, oplotenia a iné), dopravné prostriedky v hodnote 11,976 tis. EUR a stroje a zariadenia v hodnote 11,84 tis. €. Dlhodobý finančný majetok tvoria cenné papiere v hodnote 120,346 tis. €.

Obežný majetok k 31.12.2014 predstavoval hodnotu 77,418 tis. € a predstavoval zostatky prostriedkov na bankovom účte vo výške 72,790 tis. € a krátkodobé pohľadávky zo zúčtovania s orgánmi soc. a zdrav. poistenia vo výške 4,628 tis. €.

Majetok obce je krytý vlastným imanom v hodnote 452,522 tis. € a záväzkami v zostatkovej hodnote 0,55 tis. €. Vlastné imanie tvoria kladné výsledky hospodárenia obce z minulých rokov. Záväzky sú zanedbateľné - bežné zostatky sociálneho fondu a záväzkov voči zamestnancom.

Obec hospodári trvale s vyrovnaným rozpočtom obce zostavovaným samosprávou na príslušný rok v ročnom objeme plánovaných príjmov a výdavkov bez investičných kapitálových transferov (v roku 2014 v objeme príjmov v celkovej výške 314,242 tis. € a výdavkov v celkovej výške 314,161 tis. €).

Príjmy rozpočtu obce:

Obec nespravuje ani neprevádzkuje žiadny subjekt podnikateľského zamerania, nedosahuje teda žiadne tržby za vlastné výkony, služby. Väčšiu časť príjmov obce – až 53,4 % tvoria podielové dane z príjmu PO, FO spolu s daňami z nehnuteľností (za rok 2014 vo výške 181,322 tis. €, predtým v roku 2013 len 151,760 tis. €, t.j. 49,6 %).



PHSR OBCE PUSTÉ SADY 2015 - 2020



účet	Príjmy rozpočtu obce	2014	% podiel	2013	% podiel
60	Tržby za vlastné výkony (z predaja služieb)	0	0	0	0
63	Daňové výnosy a výnosy z poplatkov	181 322,17	53,4	151 760,03	49,6
632	Daňové výnosy samosprávy	181 322,17	53,4	151 760,03	49,6
633	Výnosy z poplatkov	0,00	0,0	0,00	0,0
64	Ostatné výnosy z prevádzkovej činnosti	157 929,28	46,6	153 923,71	50,4
65	Zúčtovanie rezerv a opravných položiek a čas. rozl.	0,00	0,0	0,00	0,0
66	Finančné výnosy	2,24	0,0	5,07	0,0
67	Mimoriadne výnosy	0,00	0,0	0,00	0,0
69	Výnosy z transferov a rozp. príjmov v obciach a VUC	0,00	0,0	0,00	0,0
693	Výnosy samosprávy z bežných transferov zo ŠR a i.	0,00	0,0	0,00	0,0
694	Výnosy z kapitálových transferov zo ŠR a i.	0,00	0,0	0,00	0,0
697	Výnosy samosprávy z bežných transferov mimo VS	0,00	0,0	0,00	0,0
699	Výnosy samosprávy z odvodu rozpočtových príjmov	0,00	0,0	0,00	0,0
6	Príjmy celkom	339 253,69	100,0	305 688,81	100,0

Tabuľka 12: Štruktúra príjmov do rozpočtu obce v rokoch 2013 – 2014 (Zdroj: vlastné)

Druhú časť príjmov obce predstavujú ostatné výnosy z prevádzkovej činnosti, na celkových príjmoch sa v roku 2014 podieľali vo výške 46,6 %, rok predtým vo výške 50,4 %.

Výdavky z rozpočtu obce:

Najvýznamnejšiu časť bežných výdavkov z rozpočtu obce tvoria výdavky účtovnej skupiny 52 osobné náklady, ktoré v rokoch 2014, dosahovali 57,8 %, resp. v r. 2013 55,3 % celkových výdavkov. Druhou najvyššou položkou bežných výdavkov sú náklady na spotrebu materiálu – v roku 2014 predstavovali 21,8 % a v roku 2013 až 33,4 % rozpočtu obce. Treťou najvyššou položkou sú externé služby - v roku 2014 predstavovali 14,9 %, resp. v roku 2013 iba 1,1 %.

Štruktúra výdavkov je nasledovná:

účet	Výdavky rozpočtu obce	2014	% podiel	2013	% podiel
50	Spotrebované nákupy	93 689,24	27,1	122 314,67	39,6
501	Spotreba materiálu	75 304,45	21,8	103 100,56	33,4
502	Spotreba energie	18 384,79	5,3	19 214,11	6,2
51	Služby	51 710,11	14,9	3 525,81	1,1
52	Osobné náklady	200 208,37	57,8	170 834,61	55,3
53	Dane a poplatky	0,00	0,0	0,00	0,0
54	Ostatné náklady na prevádzku	0,00	0,0	0,00	0,0
55	Odpisy, rezervy a opravné položky	0,00	0,0	11 742,78	3,8
56	Finančné náklady	528,49	0,2	499,93	0,2
57	Mimoriadne náklady	0,00	0,0	0,00	0,0
58	Náklady na transfery	0,00	0,0	0,00	0,0
5	Výdavky celkom	346 136,21	100	308 917,80	100
	Výsledok hospodárenia	-6 882,52	-1,99	-3 228,99	-1,05

Tabuľka 13: Štruktúra výdavkov z rozpočtu obce v rokoch 2013 – 2014 (Zdroj: vlastné)

Okrem spotrebovaných nákupov kde došlo medziročne k zníženiu až o 12 %, prakticky všetky skupiny výdavkov mali medziročne stúpajúcu tendenciu, čo spôsobilo mierne prekročenie výdavkov a ukončovanie hospodárenia obce v posledných dvoch rokoch s mierne záporným



výsledkom hospodárenia do -2 %. S ohľadom na dostatočné finančné krytie záporného hospodárskeho výsledku stavom hotovosti na bežnom účte, možno hospodárenie obce považovať za primerané a odchýlky od rozpočtu za zanedbateľné. Obec je, vzhľadom na nulový stav záväzkov a úverov, dobrým ekonomickým partnerom s dostatočnou kredibilitou.

Podnikateľské prostredie a miestna zamestnanosť:

Podnikateľské prostredie v obci nie je dostatočne rozvinuté, ekonomická situácia, najmä z hľadiska miestnej zamestnanosti a príjmov z miestnej ekonomiky do rozpočtu obce, nie je priaznivá. Príčinou je malý počet miestnych podnikateľských subjektov a prevádzok. Drobní živnostníci vykonávajú zčasti podnikanie popri zamestnaní, resp. zamestnávajú spravidla iba seba alebo len minimum zamestnancov. To nestačí na absorbovanie miestnej ponuky pracovných síl, cca dve tretiny z ekonomicky činného obyvateľstva odchádza za prácou mimo obce. Väčšina obyvateľstva dochádza denne do zamestnania v okolitých centrách - Sereď, Galanta, Trnava, Hlohovec, Nitra, na ktoré je obec dostatočne dopravne prepojená.

Podnikateľské subjekty a ich štruktúry:

Najväčším miestnym zamestnávateľom je poľnohospodárske družstvo RaVOD Pata, ktoré vo farme hovädzieho dobytku Pusté Sady produkuje jatočné hovädzie mäso z býkov a jalovic a výrobu mlieka v stáde 400 dojníc. Miestna zamestnanosť na farme dosahuje sezónne v spojitosti s poľnohospodárskou produkciou obilnín a hrozna cca 20 až 30 pracovných miest. V obci má sídlo celkom 13 obchodných spoločností s r.o., najväčšiu miestnu zamestnanosť z nich vytvára KOMPLEX-odpadová spoločnosť s.r.o. prevádzkovaním skládky odpadov a biostanice s počtom cca 10-19 zamestnancov, ďalšie dve spoločnosti s r.o. H.I. IZOLA, s.r.o. a HS IZOL, s.r.o. v kategórii firiem s 10 až 19 zamestnancami vytvárajú zamestnanosť prevažne mimo obce v prevádzke Sereď. Rovnako firma VICTORIA TRADE, s.r.o. pôsobí hlavne mimo obce s centrárou v Bratislave. Z celkového počtu 13 s.r.o. 7 podniká v stavebníctve (54 %) a 3 v obchode (23 %), po jednej v odpadovom hospodárstve, nákladnej doprave dve spoločnosti nie sú v súčasnosti ekonomicky aktívne.

Na území obce má sídlo celkom 61 ekonomicky aktívnych živnostníkov (z celkom 103 evidovaných). V štruktúre živností sú najviac zastúpené činnosti v stavebníctve – celkom 26 živností (42%, najviac zemné práce a kompletizačné činnosti, pokrývač, inštalácie), v kovovýrobe – celkom 6 živností (9,8% , obrábanie kovov a výroba zámkov), v maloobchode a v kozmetike a kaderníckych službách po 3 subjekty. Územne ekonomickú štruktúru na území obce tvorí areál živočíšnej výroby RaVOD Pata – farma Pusté Sady, prevádzky v budovách



školy a samosprávy a obchodné prevádzky predajní potravín a pohostinstiev. Ostatné registrované sídla podnikateľských subjektov sa nachádzajú len ako súčasť rodinných domov. V obci nie je žiadna ucelená obchodná alebo priemyselná zóna, ich vytvorenie nepredpokladá ani platný UPN obce a to ani v dlhodobom výhľade.

Podľa evidencie podnikateľských subjektov v obchodnom a živnostenskom registri a podľa registra účtovných závierok k 30.6.2015 sú na území obce sídla nasledovných prevádzok podnikateľských a nepodnikateľských subjektov, ktoré tvoria najvyššiu miestnu zamestnanosť:

Názov podnikateľského subjektu	Predmet podnikania	Počet zamestnancov
RaVOD Pata	Poľnohospodárstvo – živočíšna výroba	25
KOMPLEX – odpadová spoločnosť s.r.o.	Odpadové hospodárstvo	15
Materská škola so ŠD a ŠJ	Školstvo, vzdelávanie	8
Obecný úrad Pusté Sady	Verejná správa	6
Coop Jednota	Predajňa potravín	6
Základná škola	Školstvo, vzdelávanie	2

Tabuľka 14: Najväčší miestni zamestnávateľia (Zdroj: vlastné zisťovanie)

Evidencia podnikateľských subjektov so sídlom v obci:

Podľa aktuálnej štatistickej evidencie k 30.6.2015 má v obci sídlo 82 ekonomicky aktívnych subjektov, z toho 75 podnikateľských subjektov a 5 nepodnikateľských subjektov, verejná správa a jedna prevádzka so sídlom mimo obce:

Číslo/ Počet	Názov / Forma PO / Sídlom / SK NACE:	činnosť	Počet zamestnancov min	Počet zamestnancov max	Tržby tis. € (2014)
13	Spoločnosti s ručením obmedzeným - s.r.o.	7x stavebníctvo, 3x obchod	33	61	2615,412
1	Živnostník a slobodné povolanie v OR	nákladná doprava	1	1	nezistené
61	Živnostníci	26 stavebníctvo	30	61	nezistené
3	Spoločenstvá bytov	správa bytov	0	0	-
1	Občianske združenia	záujmové zdr.	0	0	-
1	RaVOD Pata (prevádzka mimo sídla)	poľnohospodárstvo	20	30	3412,740
1	Obecný úrad	verejná správa	6	6	-
1	ZŠ + MŠ	školy riadené obcou	10	10	-
82	CELKOM		100	169	6028,152

Formulár A7b Evidencia podnikateľských subjektov so sídlom v obci (Zdroj: vlastné zisťovanie)

Ekonomicky aktívne subjekty vytvárajú potenciálnu zamestnanosť v rozsahu od 100 do 169 osôb. Podrobný formulár A7b po subjektoch je spracovaný v dokumentácii PHSR na CD.

**Zamestnanosť a nezamestnanosť:**

V rokoch 1989 - 2001 bol rast nezamestnanosti spôsobený redukciou pracovných miest v miestnom poľnohospodárstve a v nosných priemyselných podnikoch v okolí bez náhrady tvorby pracovných miest vlastnou ekonomikou obce. Najvyšší evidovaný stav uchádzačov o zamestnanie v obci bol v roku 2000 – celkom 34 osôb. V ďalších rokoch postupne klesal až na 11 osôb v roku 2007, odvtedy znovu stúpал, pričom sa vplyvom sociálneho systému sformovala skupina nezamestnaných, ktorí nie sú evidovaní ako uchádzači o zamestnanie, viac ako 40 % nezamestnaných sa v platnom systéme podpory zamestnanosti o nové zamestnanie neuchádza (napr. v roku 2011 až 43,2% - 16 osôb mimo evidencie uchádzačov o zamestnanie).

Evidovaní uchádzaci o zamestnanie	2000	2007	2010	2011	2012	2013	2014
Pusté Sady	34	11	21	21	24	31	25

Tabuľka 15: Vývoj stavu evidovaných uchádzačov o zamestnanie (Zdroj: SŠÚ)

V roku 2011 bola štruktúra ekonomických skupín obyvateľstva nasledovná:

Skupina obyvateľstva podľa ekonomickej aktivity	Priemerný počet	%
trvalo bývajúci spolu	596	100
pracujúci (okrem dôchodcov)	247	41,4
pracujúci dôchodcovia	5	0,8
osoby na MD	2	0,3
osoby na RD	23	3,9
nezamestnaní	37	6,2
študenti SŠ	22	3,7
študenti VŠ	13	2,2
osoby v domácnosti	3	0,5
dôchodcovia	145	24,3
príjemcovia kapitál príjmov	0	0,0
deti do 16 rokov	93	15,6
iná	2	0,3
nezistená	4	0,7
ekonomicky aktívni	291	48,8

Tabuľka 16: Štruktúra obyvateľstva podľa ekonomickej aktivity (Zdroj: SŠÚ + vlastné spracovanie)

Hrubá nezamestnanosť v obci dosahovala v roku 2011 až 6,18 %, podiel ekonomicky neaktívneho obyvateľstva dosiahol 51,2 %, z toho dôchodcov až 24,3 %. Podiel miestnej zamestnanosti na celkovom počte ekonomicky aktívnych obyvateľov je 34,36 %, za prácou mimo obce dochádza 65,64 % obyvateľov. Nepriaznivú situáciu má záujem samospráva obce riešiť aktívnym vytváraním podmienok pre rast osídlenia výstavbou nájomných bytov s orientáciou na osídľovanie mladými rodinami s deťmi.

**Využitie krajiny:**

Územie katastra obce patrí do geomorfologického celku Podunajská pahorkatina, oddiel Dolnovážska niva, je pokryté černozemami v západnej časti územia prevládajú lokálne černozeme erodované na sprašiach, stred územia je pokrytý černozemami degradovanými na sprašiach. Na východnej polovici územia sú pôdy hlinité, kým v západnej časti prevládajú pôdy piesočnato-hlinité. Jedná sa o pôdy veľmi úrodné, vysoko bonitné hlavne vo východnej časti katastra, výborná poloha v nízkej pahorkatinnej oblasti a v údolnej nive potoka Jarčie s nízkym potenciálom veternej i vodnej erózie a vhodné klimatické podmienky predurčili územie na rozvoj poľnohospodárstva, pestovanie obilnín, rozvoj vinohradníctva i ovocinárstva. V lokalite sa pestovali a pestujú hustosiate obilniny i technické plodiny repka olejná, cukrová a krmná repa, kukurica, strukoviny, mak a konope. V záhradách ale aj v chotári obce bol v minulosti dostatok ovocných stromov (jablone, hrušky, orechy, slivky). Pestovala sa zelenina pre domácnosť, vínná réva a v menšej miere egreše a ríbezle. Z poľnohospodárskych zvierat sa v obci chovali kone, kravy, býky, kozy, domáca hydina a ošípané. Celková výmera katastrálneho územia obce je 803,13 ha, pritom v skladbe územia dominuje poľnohospodárska pôda, ktorá pokrýva až 91,7 % územia, z toho orná pôda pokrýva až 85,7 % územia katastra.

Skladba katastrálneho územia a jej vývoj za minulé programové obdobie je nasledovný:

Druh pôdy/plochy	2007	2014	zmena 2007 - 2014	
jednotka	ha	ha	ha	%
Celková výmera katastra	803,1342	803,1342	0	0
poľnohospodárska pôda spolu	736,5478	724,0723	-12,48	-1,69
orná pôda	688,023	675,5397	-12,48	-1,81
vinica	28,9293	29,7371	0,81	2,79
záhrada	13,3403	12,9395	-0,40	-3,00
ovocný sad	6,1696	5,7704	-0,40	-6,47
trvalý trávny porast	0,0856	0,0856	0,00	0,00
nepoľnohospodárska pôda spolu	66,5864	79,0619	12,48	18,74
lesný pozemok	7,3465	8,0286	0,68	9,28
vodná plocha	10,2505	10,2504	0,00	0,00
zastavaná plocha	45,7157	46,7598	1,04	2,28
ostatná plocha	3,2737	14,0231	10,75	328,36

Tabuľka 17: Skladba a vývoj katastrálneho územia obce (Zdroj: SŠÚ+ vlastné spracovanie)

V zložení katastrálneho územia obce došlo v uplynulom období k zásadnej zmene úbytkom 12,48 ha ornej pôdy výstavbou riadenej skládky odpadov. Vo vnútornej skladbe poľnohospodárskej pôdy došlo i pri likvidácii cca 11 ha starých viníc a vysadení 7 ha nových viníc zo strany RVOD Pata k celkovému nárastu viníc na úkor poklesu plôch záhrad



i ovocných sádov po cca 0,4 ha. Rozloha nepoľnohospodárskej pôdy sa celkovom zvýšení o 12,48 ha vnútorne zmenila nárastom ostatných plôch o 10,75 ha, zastavaných plôch o 1,04 ha a esného pozemku o 0,68 ha.

Na poľnohospodárskej pôde v katastri obce v súčasnosti dominantne hospodári poľnohospodársky podnik RaVOD Pata, zastúpenie ostatných miestnych subjektov v agrosektore je doplnkové. Rovnako živočíšnou výrobou v území sa zaoberá iba RaVOD Pata, ktoré chová hovädzí dobytok v počte 412 ks (stav k 31.12.2014) na výrobu mlieka a doplnkovo na mäso. Cieľovým zámerom agropodnikateľa je vzhľadom na zhoršujúce sa podmienky pre predaj mlieka znížiť stav dojníc na 275 v priebehu roka 2015. Miestny agrosektor neprešiel v období od zmien foriem štátnej ekonomiky a vlastníctva kvalitatívnou reštrukturalizáciou, areál agrofarmy má potenciál využitia na diverzifikáciu poľnohospodárstva smerom k vyššiemu zhodnocovaniu agroproduktov z rastlinnej i živočíšnej prvovýroby ako aj k rozvoju služieb pre obyvateľstvo, rekreáciu a cestovný ruch.

Technická infraštruktúra:

Cestná doprava:

Komunikačnou kostrou obce je štátna cesta III triedy č. 5076, ktorá je napojená v Dvorníkoch na cestu II. triedy č. 507 a smerom na Patu na cestu III. triedy č. 5623. Cesta č. 5076 v zastavanom území plní funkciu zbernej komunikácie, dopravný skelet dopĺňajú miestne komunikácie obslužné, ktoré umožňujú priamy prístup ku všetkým objektom. V uplynulom programovom období bolo rekonštruovaných cca 1,5 km povrchov miestnych komunikácií vrátane dobudovania, resp. rekonštrukcie chodníkov a parkovacích plôch v okolí cintorína.

Spojenie obce s okolitými mestami je zabezpečené. Občania, dochádzajúci za prácou a do škôl, môžu využiť autobusovú dopravu - priame spojenie Sered' - Hlohovec.

Diaľnica D1 ako medzinárodný cestný ťah E75 Bratislava - Žiliny s najbližšou mimoúrovňovou križovatkou Hlohovec/Trakovice je vzdialená cca 25 km. Rýchlostná komunikácia E571 Nitra – Trnava s najbližšou mimoúrovňovou križovatkou v Pate/Šoporni je vzdialená 8 km.

Železničná doprava:

Obec nie je priamo napojená na železničnú sieť. Najbližšia železničná stanica k obci je pre osobnú i nákladnú dopravu stanica Sered' na trase Leopoldov - Galanta. Železničná uzlová stanica Leopoldov vzdialená cca 25 km leží na magistralnej železničnej trati M.120 – Bratislava - Žilina, je dvojkol'ajná, elektrifikovaná, modernizovaná pre rýchlosť 160km/h.

**Autobusová hromadná doprava:**

Obec je napojená na verejnú sieť autobusovej dopravy autobusovými linkami regionálneho významu po štátnej ceste III. triedy 5076 Hlohovec – Sered', hromadnú dopravu zabezpečuje SAD Dunajská Streda linkou č. 202 421 na trase Sered' – Pusté Sady – Dvorníky – Hlohovec.

Letecká doprava:

Najbližšie letisko sa nachádza v meste Piešťany s jednou betónovou vzletovou a pristávacou dráhou 2000 m.. Letisko nemá štatút medzinárodného letiska a je využívané na nepravidelnú prevádzku súvisiacu s kúpeľným centrom Piešťany. Najbližšie letisko medzinárodného významu s pravidelnou leteckou dopravou - Bratislava je vzdialené cca 64 km.

Energetické siete:**Zásobovanie pitnou vodou:**

Obec Pusté Sady je zásobovaná prívodným vodovodným rádom DN 200 zo skupinového vodovodu Jelka spolu s obcami Pata, Vinohrady, Šintava a Šoporňa. Ako rezerva pre špičkové zásobovanie slúži napojenie z hydrofónovej čerpacej stanice Pata. Napojených je 100 % domácností. Obecná vodovodná sieť je v správe Západoslovenskej vodárenskej, a.s. Nitra.

Odvádzanie a zneškodňovanie odpadových vôd:

Obec nemá vybudovanú kanalizáciu ani čističku odpadových vôd. Skôr vybudovaná hrubá stavba ČOV s kapacitou 1000 EOv je rozostavaná od roku 2002, bola realizovaná postupne z ročných dotácií environmentálneho fondu. Pre nedostatok zdrojov bola stavba v roku 2006 utlmená, využitie objektu ČOV je vzhľadom na zlý technický stav problematické.

Obec považuje projekt vybudovania kanalizácie s napojením na ČOV za kľúčový rozvojový projekt v oblasti environmentálneho rozvoja a dlhodobého zvyšovania kvality života v lokalite.

V obci je dosiaľ vybudovaná iba povrchová stoková sieť na povrchovú dažďovú vodu, pri novej výstavbe objektov sa v stavebnom konaní uplatňuje režim individuálnych alebo skupinových zberných nádrží, resp. čistiarní odpadových vôd. Alternatívne sa uvažuje s vybudovaním kanalizačnej stokovej siete v obci v dĺžke cca 3 km a s jej napojením na existujúcu ČOV v obci Zemianske Sady rozšírením jej kapacity o samostatný modul +450 EO vrátane pripojenia susednej obce Šalgočka.

Zásobovanie elektrickou energiou:

Obec je zásobovaná elektrickou energiou z existujúcich elektrických vedení z regionálnych energetických zdrojov v sieti ZSE. V zastavanej časti obce sa nachádzajú 3 stĺpové transformátory, 1 TS pre skládku TKO a 1 v lokalite požiarnej nádrže. Prípojky vedené k spotrebiteľom sú vzdušné, ojedinele pod zemou. Zmenami a doplnkami územného plánu



č.2/2013 boli špecifikované výhľadové potreby rozšírenia siete trafostaníc o jednu a stanovená podmienka rekonštrukcie energosiete v zastavanom území prednostne ukladaním do podzemných káblov, stav základných nn rozvodov je vyhovujúci.

Zásobovanie plynom:

Obec je plne plynofikovaná (1994 – 1996) a na plynový rozvod VTL 150 – PN 25 s regulačnou stanicou v areáli poľnoharmy je napojených viac ako 95% domácností. Kapacity energetických zdrojov i rozvodnej siete sú i výhľadovo postačujúce, resp. ich posilnenie je dostupné.

Telekomunikačné siete:

Na území existuje pevná telefónna sieť Slovak Telecom a mobilné siete operátorov O2, T-Mobile, Orange i nového operátora 4ka. Digitalizáciou telefónnej siete sa zlepšila komunikačná dostupnosť a využitie internetu. K dispozícii pre obyvateľov je vybudované mikrovlnné pripojenie na internet. V roku 2015 bola realizovaná prvá etapa monitorovania územia obce kamerovým systémom s centrálnym stanovišťom v budove OÚ.

Životné prostredie:

Odpadové hospodárstvo:

V katastri obce sa nachádza spoločná skládka komunálneho odpadu III. triedy prevádzkovaná odpadovou spoločnosťou KOMPLEX, s.r.o, ktorej akcionárom je obec, mesto Sereď a ďalších 8 okolitých obcí. Obec uplatnila vlastný Program odpadového hospodárstva od roku 2003, od roku 2005 je v obci zavedený separovaný zber komunálneho odpadu formou individuálneho plnenia odpadových vriec na 3 komodity (plast, papier, textil a prostredníctvom kontajnerov rozmiestnených v obci na zber skla. Vývoz komunálneho odpadu realizuje firma MARIUS PEDERSEN prostredníctvom KOMPLEX – odpadová spoločnosť s.r.o. v pravidelných intervaloch. Zber a likvidácia elektro odpadu, nebezpečného odpadu, pneumatík sú zabezpečené rovnako dodávateľsky. Zber železného šrotu robia každoročne občania odovzdaním do zberných surovín. V obci sa nenachádza zberný dvor bioodpadu, neexistuje prevádzka na úpravu či zhodnocovanie orezov z porastov, zelene a bioodpadov. Trvalú starostlivosť o verejnú zeleň je nevyhnutné zabezpečiť rozšírením a modernizáciou techniky, prehĺbenie účinnosti separovania odpadov a znižovania objemu komunálneho odpadu na skládkovanie je potrebné posilniť zahustením siete zberných miest a kontajnerov.

Ochrana ovzdušia:

Obec patrí z hľadiska čistoty ovzdušia k nezaťaženým oblastiam a nevyžaduje v tomto smere osobitnú ochranu. Producentom látok znečisťujúcich ovzdušie je iba prevádzka poľnoharmy a



malé zdroje znečistenia – vykurovacie zdroje na pevné palivá dodávajúce doplnkovo tepelnú energiu v domácnostiach. Nakoľko sa nepredpokladá rozširovanie kapacít živočíšnej výroby poľnoharmy, nepredpokladá sa rast produkcie ani úniku škodlivých látok do ovzdušia.

Ochrana pôdy, fauny a flóry:

Aktívnou územnosprávnou politikou samosprávy v súlade so záväznými regulatívmi územného plánu je zabezpečované využívanie územia na enviromentálne prijateľné a rozvojovo vyhovujúce aktivity občanov i podnikateľských subjektov v katastrálnom území obce a ochrana pôdy, fauny a flóry. Programové riadenie procesu skvalitňovania životného prostredia zabezpečuje obec priebežnou aktualizáciou programu odpadového hospodárstva obce. Územným plánom obce sú v oblasti ochrany prírody a krajiny vyčlenené prvky ekologickej stability rBK 13 Jarčie - regionálny biokoridor tvorený vodným tokom s brehovými porastami. Chránené územie európskeho významu – les Dubník sa dotýka hranice katastra s obcou Vinohrady nad Váhom, nie je rozvojovými aktivitami obce žiadnym spôsobom dotknutý.

Environmentálne riziká:

Obec má mimoriadne priaznivé podmienky pre rozvoj vidieckeho bývania v čistom životnom prostredí. Podmienky pre bývanie a rast osídlenia neustále zlepšuje rozširovaním občianskej vybavenosti a služieb, rekonštrukciou obecného majetku s jeho využitím na kultúru, šport a záujmovú činnosť, renováciou MK a dobudovaním CH, P, detských ihrísk a oddych. zón.

Minimálne environmentálne riziká na území obce sú popísané v platnom ÚPN. Pri náhodných prívalových dažďoch je problém s ich udržaním v regulovaných brehoch potoka Jarčie v nízko položených častiach obce. Sústavné ohrozenie zo strany povrchových vôd obyvateľom obce ani výhľadovo nehrozí.

Najväčšie environmentálne riziko predstavuje potenciálna možnosť radiačnej havárie jadrového zariadenia v JE Jaslovské Bohunice. Územie patrí do ochranného pásma jadrovej elektrárne Jaslovské Bohunice (2. pásmo - do 20 km).

Obec leží mimo priameho dosahu potenciálnej havarijnej záplavy územia v prípade narušenia celistvosti vodohospodárskeho diela Liptovská Mara. Územie obce sa nachádza v oblasti s nízkou hladinou radónového žiarenia. Potenciálne ohrozenie obce z lokálnych zdrojov z titulu havárií pri preprave nebezpečných látok po ceste III. triedy 5076, ktorá prechádza centrom obce, je riešené ochrannými pásmami. Obec uplatnením programového riadenia UPN i PHSR minimalizovala riziko nesystémového využívania alebo narušenia plánovaných proporcií využívania územia.



2.2. Analýza vonkajšieho prostredia

Vonkajšie vplyvy na rozvoj regiónu a rozvoj obce:

V procese prípravy nového programového obdobia 2014 -2020 bola na úrovni vlády SR aktualizovaná Národná stratégia regionálneho rozvoja SR 2020/30 (uznesenie vlády SR zo 14.5.2014), bola spracovaná a schválená Analýza rozvojového potenciálu regiónov SR a ich územných rozdielov na roky 2014 - 2020. Obsahom týchto strategických materiálov bola aktualizovaná Koncepcia územného rozvoja Slovenska (KURS 2011 v znení ZaD č.1.), ktorá určuje základnú kostru a smerovanie priestorového územného rozvoja Slovenska v medzinárodných a celoštátnych súvislostiach.

Podmienky rozvoja územia stanovené v KURS 2011 v regióne podrobnejšie rozpracováva Územný plán rozvoja regiónu Trnavského samosprávneho kraja.

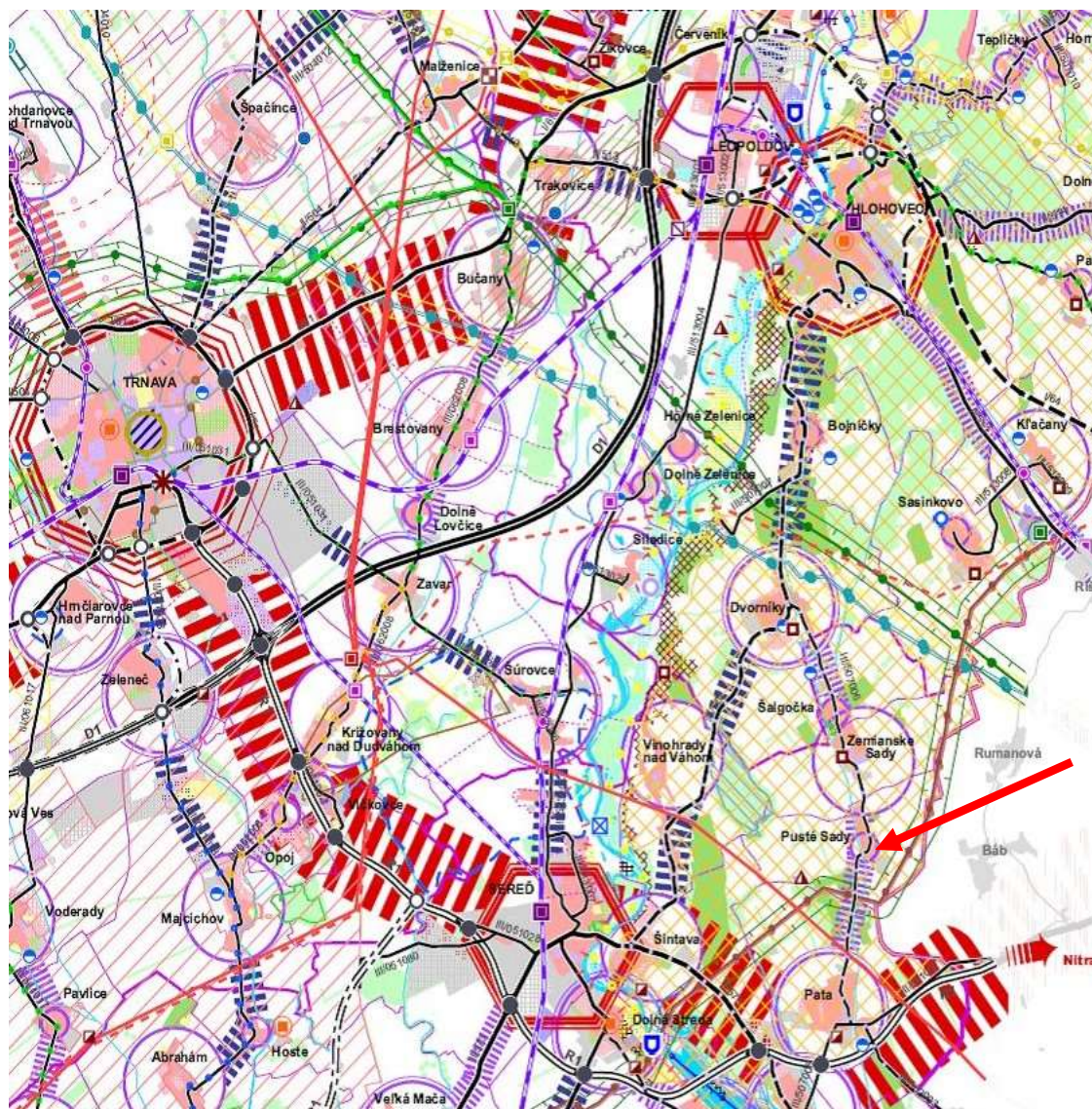
Podľa UPN-R TTSK schváleného uznesením č. 149/2014/08 zo dňa 17.12.2014, ktorého záväzná časť bola vyhlásená všeobecne záväzným nariadením TTSK č. 33/2014 z 17.12.2014 je rozvojové postavenie obce Pusté Sady v regióne Trnavského samosprávneho kraja v rámci Koncepcie územného rozvoja Slovenska nasledovné:

Obec je zaradená do poslednej 9. skupiny rozvojových centier osídlenia. Jej postavenie je charakterizované ako centrum osídlenia s komplementárnou úlohou ponuky špecifických funkcií vo vyváženom polycentrickom vývoji Trnavského samosprávneho kraja. Ako základné funkcie sú pritom špecifikované: urbanizované centrá menšieho rozsahu určené na bývanie vo vidieckom prostredí so základnou občianskou vybavenosťou, ako lokálne centrá hospodárskych aktivít najmä primárneho sektoru (poľnohospodárstvo) a terciálneho sektoru (služby pre obyvateľstvo a cestovný ruch), podporujúce trvalú starostlivosť o krajinu a rozvoj krajinnej zelene, centrá pre alokáciu rekreačných, turistických, agroturistických a oddychových aktivít, rozvíjané na základe lokálnych a mikroregionálnych špecifik. Mikroregionálnym centrom v lokalite je susedná obec Zemianske Sady zaradená v 8. o stupeň vyššej skupine centier osídlenia s doplnkovými funkciami voči okolitým obciam (ZŠ 1-9. ročník). Susedná obec Pata je zaradená v UPN-R TTSK ako mikroregionálne centrum osídlenia v 7. skupine (s prioritnou funkciou ako dopravný uzol mikroregionálneho významu).



Komunikačná spojnica obcí - cesta III. triedy 5076 v úseku Pata – Dvorníky tvorí rozvojovú os 5. najnižšieho stupňa regionálnych smerov rozvoja územia Trnavského samosprávneho kraja. Z obce Pata sa napája na hlavnú rozvojovú os 1. stupňa hierarchizovanej štruktúry KURS Bratislava – Trnava – Nitra, jej blízkosť a dobrá dostupnosť je najvýznamnejším rozvojovým faktorom polohy obce v regióne.

V širších vzťahoch riešených v UPN-R TTSK (výkres 1 SV.pdf) leží obec v území tvoriacom pásмо s dominantnou funkciou bývania vo vidieckej zástavbe. Územie je charakterizované ako rekreačná krajina pahorkatinová, v štruktúre rekreačných územných celkov Trnavského samosprávneho kraja je zaradené ako súčasť rekreačnej krajinnej štruktúry Vinohradníckeho hlohoveckého rekreačného územného celku – RÚC 10, ktorý združuje obce od Šintavy po Hlohovec a Tekold'any na hranici s okresom Topoľčany.



Obr. č. 3. Zaradenie obce v štruktúre centier osídlenia
(Zdroj: UPN-R TTSK – čístopis vykres 2 KUN.pdf)

Územie je rozvojovo charakterizované ako pahorkatinná krajina prevažne bezlesná, poľnohospodárska s funkčným využitím prednostne na bývanie vo vidieckom prostredí, rekreáciu a cestovný ruch. V katastrálnom území obce Pusté Sady nie je podľa UPN-R TTSK plánovaná žiadna nová verejnoprospešná stavba nadregionálneho alebo regionálneho významu. Územie je dotknuté jestvujúcimi verejnoprospešnými stavbami nadzemných vedení elektrickej siete a regionálnymi rozvodmi vody a plynu. V záväznej časti využitia územia a verejnoprospešných stavieb predpokladá UPN – R TTSK realizáciu kanalizačnej siete na území obcí Pusté Sady a Šalgočka s prečerpávacou stanicou v obci Pusté Sady a s napojením na existujúcu kanalizáciu a ČOV v Zemianskych Sadoch. To podporuje a obsahovo spresňuje technickú realizáciu formulovaného kľúčového rozvojového projektu obce v oblasti environmentálneho rozvoja – Vybudovanie splaškovej kanalizácie s napojením na ČOV Zemianske Sady so súčasným rozšírením jej kapacít. Ďalšie využitie územia na umiestnenie verejnoprospešných stavieb nadregionálneho významu sa predpokladá v oblasti vodovodnej siete zámerom prepojenia vodovodných sietí II. kategórie cez územie katastra obce Pusté Sady.



Obr. č. 4. Vonkajšie vzťahy – verejnoprospešné stavby v regióne
(Zdroj: UPN-R TTSK – čistopis)



Podľa záväznej časti UPN–R TTSK (časť I. Záväzné regulatívy územného rozvoja) v oblasti navrhovaných regionálnych centier osídlenia bude obec podporovaná ako centrum osídlenia 9. skupiny, ktoré zohráva v rozvoji TTSK komplementárnu úlohu ponukou špecifických funkcií.

Ako základné funkcie centier osídlenia 9. skupiny sú vymedzené:

- bývanie vo vidieckom prostredí s prevažujúcim poľnohospodárstvom,
- základná občianska vybavenosť,
- lokálne hospodárske aktivity najmä v primárnom a terciálnom sektore,
- plnohodnotné kvalitné podmienky bývania umožňujúce prácu doma,
- trvalá podpora starostlivosti o krajinu a rozvoj zelene,
- centrum osídlenia určené na alokáciu rekreačných, turistických, agroturistických a oddychových aktivít a
- centrum osídlenia rozvíjané na základe lokálnych a mikroregionálnych špecifik.

V širších vzťahoch riešených v UPN-R TTSK (výkres 1 SV.pdf) leží obec v území tvoriacom pásмо s dominantnou funkciou bývania vo vidieckej zástavbe. Územie je charakterizované ako rekreačná krajina pahorkatinová, poľnohospodársko-vinohradnícka, doplnkovo lesná.

Územie obce je v štruktúre rekreačných územných celkov Trnavského samosprávneho kraja zaradené ako súčasť rekreačnej krajinnej štruktúry Vinohradníckeho hlohoveckého rekreačného územného celku – RÚC 10, ktorý združuje obce od Šintavy po Hlohovec a Tekold'any na hranici s okresom Topoľčany s nasledovnou charakteristikou:

RÚC10 Vinohradnícky hlohovecký rekreačný územný celok patrí do rekreačnej krajinnej štruktúry (RKŠ) ako rekreačná krajina pahorkatinová hlohovecko-vinohradská poľnohospodárska /vinohradnícka. Tvorí ju pahorkatinová vinohradnícka krajina v okruhu obcí Hlohovec – Bojničky – Dvorníky – Pata – Šintava – Pusté Sady – Vinohrady nad Váhom – Šalgočka – Sasinkovo – Klačany – Pastuchov – Horné Trhovište – Dolné Trhovište – Merašice – Horné Otrokovce – Dolné Otrokovce – Tekold'any – Tepličky – Zemianske Sady.

Špecifikom územného riešenia rozvojových cieľov určených UPN – R TTSK je, že obec je zaradená ako súčasť Šintavského vinohradníckeho rajónu, ktorý je v rámci členenia základných vinohradníckych oblastí Slovenska súčasťou Nitrianskej vinohradníckej oblasti.



2.3. Zhodnotenie realizovaných opatrení rozvoja územia

Doterajšia stratégia a podpora rozvoja obce:

Obec má na svojom území vybudovanú základnú technickú infraštruktúru – energetické siete NN, verejného osvetlenia a telekomunikácií, rozvody vody a plynu dostatočných kapacít, vybudované miestne komunikácie a chodníky na prevažnej časti zastavaného územia. Nemá vybudovanú splaškovú kanalizáciu s napojením na ČOV.

Obec disponuje vlastnými zariadeniami dostatočnej kapacity pre základné školstvo I. stupňa v Základnej škole a pre predškolskú výchovu v Materskej škole so školskou kuchyňou jedálňou a družinou.

Obecné budovy - Kultúrny dom, ZŠ, MŠ, Dom smútku a Obecný úrad sú zvonku stavebne rekonštruované – zateplené, komplexnú vnútornú rekonštrukciu vyžaduje len budova obecného úradu a kultúrneho domu, pre komplexné plnohodnotné využívanie týchto obecných budov je treba obnoviť vnútorné energo rozvody a inžinierske siete a modernizovať vykurovacie zdroje.

Na území obce nie je dostatočne rozvinutá miestna hospodárska infraštruktúra, diverzifikáciou k vyššiemu zhodnocovaniu agropodukcie dosiaľ neprešlo miestne poľnohospodárstvo chýbajú služby pre obyvateľstvo a nie sú rozvinuté služby pre cestovný ruch – ubytovanie, stravovanie a voľnočasové vyžitie na vidieku, v prírode. Okrem poľnofarmy pôsobia v súkromnom sektore na území obce iba malé subjekty v oblasti stavebníctva, obchodu a drobných výrob, ktoré spolu so živnostníkmi nevytvárajú dostatočnú miestnu zamestnanosť (33 % ekonomicky činného obyvateľstva). Obec má spracovaný a v správe územia uplatňuje hlavný dokument územného plánovania - Územný plán obce, obsahujúci záväzné regulatívy funkčného a priestorového usporiadania územia s predpokladom využitia v dostatočnej časovej perspektíve, tento bol v roku 2013 novelizovaný s výhľadom rozvoja do roku 2025.

Obec má stabilizovaný vlastný systém samosprávy, fungovania základných verejných služieb a ich finančného zabezpečenia. Pri riešení disproporcií v základných potrebách a vo verejných službách, v správe majetku ako aj v obnove a rozvoji infraštruktúry sa obec vôbec nezadĺžila, je finančne stabilná a schopná splácať svoje záväzky. Samospráva zabezpečuje intenzifikáciu využitia vlastných zdrojov, úverov a cudzích zdrojov vrátane využitia prostriedkov Eurofondov a štátnej pomoci ako súčasť prípravy a realizácie nových rozvojových aktivít v ďalšom období.



Obecné zastupiteľstvo v snahe intenzifikovať miestny rozvoj a jeho začlenenie do mikroregiónu s prepojením na euroregión obstaralo a uplatňuje v praxi i druhý základný plánovací a programový dokument – PHSR, aktualizuje ho týmto programovým materiálom i na nové programové obdobie Eurofondov 2014 – 2020 s výhľadom do roku 2022.

Obec vykonáva základné činnosti samosprávy a zabezpečuje trvalú udržateľnosť a rozvoj obce činnosťou starostu a 7 členného obecného zastupiteľstva a kontrolóra obce. Rozvoj obce je riadený rozhodnutiami samosprávy a ročným rozpočtom obce určujúcim priority a rozsah krytia bežných výdavkov. Rozvojové aktivity a kapitálové výdavky obce sú spresňované priebežne v osobitnom bode na každom rokovaní obecného zastupiteľstva.

Ex post hodnotenie doterajších opatrení realizovaných na zabezpečenie rozvoja obce:

Obec uplatňovala v uplynulom období priebežne princíp zaisťovania trvale udržateľných aktivít a investičného rozvoja obce na báze vlastných zdrojov z príjmov obecného rozpočtu a z dotácií zo štátnych účelových zdrojov a z Eurofondov. K zlepšeniu občianskej vybavenosti prispeli rekonštrukcie objektov ZŠ, MŠ, Kultúrneho domu, obecného úradu, domu smútku. K posilneniu infraštruktúry sociálneho rozvoja prispela revitalizácia verejných priestranstiev a vybudovanie multifunkčného ihriska z dotácií UV SR na rozvoj športu a telesnej výchovy. V technickej infraštruktúre došlo k jej skvalitneniu rekonštrukciou cca 1,5 km miestnych komunikácií a 1,25 km chodníkov, bolo modernizované verejné osvetlenie, renovovaný miestny vodovod vybudovaná prvá časť nového kamerového systému na posilnenie bezpečnosti a ochrany majetku.

V súkromnom podnikateľskom sektore pokračoval rozvoj miestnej prevádzky odpadového hospodárstva zlepšením čistoty životného prostredia i jeho kladného príspevku do príjmov spoločníkov – samospráv miest a obcí v lokalite. Dobre zavedeným a priebežne podporovaným systémom zberu separovaného odpadu v obci i v lokalite susedných obcí sa zhodnocujú výsledky strategického partnerstva samospráv regiónu v Komplex–odpadová spoločnosť s.r.o. s reálnym zámerom posilnenia environmentálnych opatrení v lokalite pre trvalé riešenie zberu a zhodnocovania bioodpadu ako nadstavby individuálneho kompostovania občanmi.

Celkový objem investícií v uplynulom programovom období dosiahol 838 tis. EUR, v priemere 89,8 tis. EUR ročne u rozvojových projektov riadených obcou, mimo projektov a zdrojov súkromného sektora.

Rozvoj obce stagnuje naďalej v službách pre cestovný ruch a turizmus – nie sú vybudované žiadne ubytovacie ani stravovacie zariadenia pre verejnosť a návštevníkov obce, nie sú



vybudované cyklo ani turistické chodníky s napojením na blízke turistické trasy v Považskom Inovci resp. na Považskej cyklomagistrále okolo rieky Váh.

V rozvoji obce naďalej stagnuje agrosektor, okrem záujmovej činnosti záhradkárov nerozvíja sa podnikanie v zahradníctva a ovocinárstva na individuálnej báze. Spresnenie rozvojových zámerov v oblasti agrosektora sa očakáva až v ďalšom období.

V období r. 2007 – 2013 výrazne stúpol počet ukončených podnikateľských aktivít podnikateľských subjektov so sídlom, resp. s miestnymi prevádzkami na území obce. V dôsledku stagnácie súkromného podnikania očanov - SZČO a SHR (úbytok 42 živností v rokoch 2009 - 2014) sa nerozšíril dostatočne sortiment základných služieb pre obyvateľstvo hlavne v remeselnej a poľnohospodárskej malovýrobe a v manuálnych službách. V súvislosti s tým nebol využitý potenciál diverzifikácie poľnohospodárske prvovýroby, neboli vybudované plánované kapacity miestnych služieb, drobných výrobných a remesiel.

Realizované aktivity a projekty v rozvoji bývania vytvorili podmienky pre trvalý rast osídľovania a tým i rast vlastných zdrojov obce – hlavne daňových príjmov a poplatkov. I pre nové programové obdobie sú vytvorené v oblasti bývania dostatočné podmienky pre rast osídľovania výstavbou rodinných domov vo viacerých stavebných obvodoch i v zástavbe. V záujme zastavenia nepriaznivého demografického vývoja a zastavenia poklesu osídľovania boli cieľovými zmenami a doplnkami UPN obce riešené podmienky pre urýchlenie výstavby nájomných bytov s prednostným určením pre mladé rodiny s deťmi.

Do priamej účasti na príprave a realizácii rozvojových zámerov obce, financovania verejných aktivít a do priamej realizácie projektov pre súkromný sektor sa minimálne zapojili miestne podnikateľské subjekty, spolupráca s podnikateľskými subjektami (okrem KOMPLEX-odpadová spoločnosť s.r.o.) v regionálnom rozvoji nepriniesla významnejšie výsledky.

Vyhodnotenie plnenia PHSR obce Pusté Sady v r. 2007 – 2014 je v nasledujúcej tabuľke:

Vyhodnotenie realizácie PHSR obce Pusté Sady za roky 2007 -2014	Roky realizácie	Objem financií v tis. EUR	Vlastné zdroje obce tis. EUR	Koordinátor	Partneri	Zdroj financovania	Hodnotenie
1. Vypracovanie PHSRO a jeho uvedenie do praxe PHSRO	2006	2	0,30	Obec	EU, MVRR SR, Združenie VVC	EU, MVRR, Vlastné zdroje	zrealizovaný
2. Aktualizácia UPNO a jeho uvedenie do praxe UPNO	2006	8	1,15	Obec	EU, MVRR SR, Združenie VVC	EU, MVRR, Vlastné zdroje	zrealizovaný
3. Rozvoj internetizácie a používania IT bezdrôtová sieť	2006	0		Podnikatelia Obec	Podnikatelia	Súkromné zdroje	nerealizovaný
4. Ukončenie ROEP ROEP	2007	20	0	Obec	Občania, Vlastníci pozemkov	ŠR SR	zrealizovaný
5. Oprava a údržba kultúrnych pamiatok	2007 2008	17	15	Obec		dotácie MKSR	zrealizovaná časť (kostol, kríž)



PHSR OBCE PUSTÉ SADY 2015 - 2020



KULPAM						Vlastné zdroje	
6. Podpora rozvoja IBV - stavebný obvod Záhumeniec 15 RD RZAHUM	2007 2010	0		Občania a Obec	Občania, Vybraný investor	SFRB, Hyp. úvery,	nerealizovaný, zastavený nevykúpenie pozemkov
7. Dobudovanie ČOV ČOV	2007 2009	0		Obec		dotácie MŽP SR	nerealizovaný pre nedostatok zdrojov
8. Vybudovanie kanalizácie KANAL	2008 2010	0		Obec		dotácie MŽP SR	nerealizovaný pre nedostatok zdrojov
9. Rekonštrukcia ZŠ ZŠ-REK	2008 2009	100	100	Obec	EU, MVRR SR	EU, MVRR, Vlastné zdroje	realizovaný
10. Vybudovanie kúpaliska v areáli ZŠ MŠ 10x25m KUPAL	2008 2009	0		Obec	EU, MVRR SR	EU, MVRR, Vlastné zdroje	nerealizovaný
11. Rekonštrukcia miestnych komunikácií 3km REK MK	2008 2010	150	150	Obec	EU, MVRR SR	EU, MVRR, Vlastné zdroje	realizovaná rekonštrukcia 1,5 km MK
12. Vybudovanie strediska remesiel a služieb REMSLU	2009 2010	0		Podnikatelia Obec	Podnikatelia	Súkromné zdroje	nerealizovaný
13. Podpora rozvoja skupinovej bytovej výstavby - 8 bytovka BJ08	2009 2010	0		Občania a Obec	Občania, Vybraný investor	SFRB, Hyp. úvery,	nerealizovaný
14. Dobudovanie chodníkov 3km MKOM	2009 2010	120	120	Obec		EU, MVRR SR Vlastné zdroje	realizovaná rekonštrukcia 1,25 km CH
15. Dobudovanie parkovísk a verejných priestranstiev PARKVP	2010 2012	40	40	Obec		EU, MVRR SR Vlastné zdroje	realizovaný - 15 park. miest pred cintorín.
16. Podpora kultúrnych aktivít obce a občianskych združení KULTUR	2006 2013	27	27	Obec	OZ záujmové	Vlastné zdroje	realizovaný priebežne KD
17. Podpora športových aktivít obce a športových združení	2006 2013	70	70	Obec	OZ záujmové	Vlastné zdroje Podnikatelia	realizovaný TJ a Turisti, ZTP
18. Zviditeľnenie histórie a súčasnosti obce - monografie obce, tlačoviny, promotion	2006 2013	24	24	Obec	Podnikatelia	Vlastné zdroje Podnikatelia	realizovaný
19. Vytvorenie podmienok aktivizácie ml. a stred. generácie v kult.-spoloč. živote	2006 2013	24	24	Obec	OZ záujmové	Vlastné zdroje	realizovaný priebežne
Projekty nad rámec PHSR 2007 - 2014							
20. Vybudovanie detského ihriska v MŠ, projekt "Rozprávkové ihrisko"	2014 2014	6	5	Obec		Dot. UV SR vlast. zdroje	realizovaný
Aktualizácia UPN - zmeny a doplnky č. 1. a 2/2013	2013 2014	2	2	Obec		Vlastné zdroje	urýchlenie výstavby nájom. bytov
20. Rekonštrukcia domu smútku	2013 2014	20	5	Obec		Dot. UV SR vlast. zdroje	realizovaná obnova objektu
21. Vybudovanie multifunkčného ihriska z dotácie vlády SR na rozvoj športu	2012 2012	70	35	Obec		dotácia UV SR vlastné zdroje	multifunkčné ihrisko
22. Obstaranie nákupu RD	2013 2013	60	60	Obec		vlastné zdroje	rezerva pre rozvoj služieb
23. Rekonštrukcia KD (strecha, zateplenie, vykúr. zdroje)	2012 2013	80	40	Obec		dotácia UV SR vlastné zdroje	realizovaná obnova objektu
SPOLU:	2007 2014	838		ročne	104,8		
Z TOHO ŽIADATEĽ OBEC:	2007 2014	718		ročne	89,8		

Formulár Ú 9 - Ex-post hodnotenie predchádzajúceho PHSR (Zdroj: vlastné údaje obce)



2.4. SWOT analýza

SWOT analýza obsahuje analýzu silných a slabých stránok obce, jej príležitostí rozvoja a ohrození. Prezentuje poznatky získané v analytických zisťovaniach a v hodnotiacich a syntetizačných postupoch. Je orientovaná na ľudské zdroje, technickú infraštruktúru, občiansku infraštruktúru, životné prostredie, bývanie, ekonomiku a služby, rekreácie, šport, turizmus, cestovný ruch, históriu a kultúru.

Prezentuje výsledky makroekonomickej a hospodárskej, sociálnej a environmentálnej analýzy a zlučuje výsledky analýzy vnútorného a vonkajšieho prostredia v cieľovej oblasti.

Silné stránky:	Slabé stránky:
<ul style="list-style-type: none">➤ úplná vybavenosť obce energetickými sieťami – elektrina, rozvody NN a telekomunikácií, mikrovlnné spojenie pre internet, verejný vodovod, plynofikácia➤ zabezpečenie základných sociálnych služieb v oblasti predškolskej výchovy a I. stupňa základného školstva a dobrá regionálna dostupnosť ostatných sociálnych služieb➤ dobrá dopravná dostupnosť na hlavné dopravné ťahy D1 a R1, dostupnosť mesta Sered' a krajských miest Trnava a Nitra➤ veľmi dobré prírodné dispozície pre rozvoj rekreácie a agroturizmu, pre šport, rekreáciu a cykloturistiku➤ udržiavané životné prostredie, zabehnutý triedený zber odpadu s priebežným využitím miestnych kapacít➤ dostatočné priestorové kapacity a uzemným plánom pripravené lokality pre výstavbu rodinných domov a nájomných bytov vo vidieckom prostredí➤ zaradenie obce v Rekreačnom územnom celku RUC 10 - Vinohradnícky hlohovecký rekreačný územný celok v rámci UPN – R dobré prírodné dispozície➤ tradície v pestovaní hrozna a výrobe vína, pestovaní a spracovaní ovocia a zeleniny➤ úspešná regionálna spolupráca so susednými obcami v oblasti odpadového hospodárstva	<ul style="list-style-type: none">➤ chýbajúca splašková kanalizácia s napojením na ČOV➤ nedostatok miestnych pracovných príležitostí, pokles aktivít SZČO➤ nerozvinutý agroturizmus, chýbajúce ubytovacie zariadenia, chýbajúce stravovacie zariadenia pre turizmus➤ chýbajúce služby pre obyvateľstvo (opravy a údržba, remeslá, služby pre relax a oddych)➤ nedostatok investičného kapitálu z vlastných zdrojov obce➤ neujasnenosť rozvojových zámerov v agrosektore a v diverzifikácii poľnohospodárstva➤ nevyhnutné rekonštrukcie zostatku povrchov MK a dobudovania chodníkov➤ nevyhnutnosť obnovy vnútorných energetických rozvodov a sietí v obecných budovách, KD a Obecného úradu➤ nevyhnutnosť riešenia trvalého zhodnocovania bioodpadu, zahustenia zberných miest a ich vybavenosti➤ nezaradenie obce v žiadnej MAS a obmedzené možnosti zriadenia novej MAS.

Formulár A 5 - SWOT analýza – silné a slabé stránky



Na základe vyhodnotenia účinkov a dopadov vyššie určených silných a slabých stránok rozvoja obce boli následne formulované tieto rámcové rozvojové príležitosti v lokalite a potenciálne ohrozenia plánovaného priaznivého budúceho rozvoja obce:

príležitosti:	ohrozenia:
<ul style="list-style-type: none">➤ podpora rozvoja nových podnikateľských aktivít v obci (doplnenie sortimentu služieb a remesiel)➤ podpora budovania kapacít pre cestovný ruch a turizmus (ubytovanie a stravovanie, voľnočasové aktivity)➤ využitie finančných zdrojov z EÚ, dotácií ŠR a mimorozpočtových zdrojov na obnovu verejných budov➤ rekonštrukcia miestnych komunikácií, chodníkov a verejných priestranstiev➤ využitie nových stavebných obvodov vymedzených v UPN na výstavbu RD a nájomných bytov➤ priaznivý rast obyvateľstva z titulu podpory rozvoja bývania osobitne pre mladých ľudí s deťmi➤ potenciál využitia agroareálov na diverzifikáciu poľnohospodárskej výroby na umiestnenie drobných výrobní nezaťažujúcich ŽP➤ napojenie obce na turistické trasy, cyklotrasy, náučné chodníky➤ vysoký potenciál osídľovania - rastu obyvateľstva ako príležitosť pre rast potrieb - kvality a sortimentu miestnych služieb➤ možnosť komplexne riešiť problematiku odkanalizovania a čistenia odpadových vôd v celej lokalite rozšírením ČOV Zemianske Sady	<ul style="list-style-type: none">➤ nedostatok pracovných príležitostí v obci a následná migrácia obyvateľov➤ pokles záujmu o bývanie v obci z titulu nedostatočného sortimentu a kvality miestnych služieb➤ preferovanie konzumnej kultúry nad umeleckou zo strany mládeže➤ pretrvávajúca veľká administratívna náročnosť pre využitie financií zo štátnych dotácií a z fondov EÚ➤ časté zmeny v legislatíve, nestabilita podmienok pre financovanie obce, školstva a mamoškolskej činnosti➤ zhoršujúci sa stav obecných stavieb (vnútorné priestory KD a OÚ) miestnych komunikácií a chodníkov➤ nezáujem a nedostatočná pripravenosť občanov na rozvoj cestovného ruchu➤ nedostatočná aktivita občanov pre pozitívne zmeny vo voľnočasovom využití a v službách pre cestovný ruch➤ nedostatočné zapojenie obce do regionálnej spolupráce➤ nevyužitie a následné chátranie areálu poľnofarmy s dopadom na kvalitu životného prostredia➤ neriešenie rozvojových potrieb dobudovania kanalizácie pre obec a pripojenia sa na ČOV Zemianske Sady s potenciálom pripojenia susednej obce Šalgočka

Formulár A 5 - SWOT analýza – príležitosti a ohrozenia

Vyššie uvedená SWOT analýza prezentuje na súčasnej úrovni poznania výsledky sociálno-ekonomickej analýzy doterajšieho vývoja obce a analýzy výsledkov a dopadov už realizovaných opatrení, prezentuje vyvážený pohľad na minulosť, súčasnosť i na predpokladanú a reálne ovplyvniteľnú, cieľovo orientovanú budúcnosť obce.



2.5. Kľúčové disparity a hlavné faktory rozvoja

Za kľúčové disparity možno na základe vykonanej analýzy vo vzájomnom vzťahu považovať:

neúplná technická environmentálna infraštruktúra ovce - Nevybudovaná splašková kanalizácia s napojením na ČOV	nedostatok zdrojov v rozpočte obce na komplexné dobudovanie environmentálnej infraštruktúry
pokles osídľovania, pasívna migrácia a regresívny demografický vývoj	vytvorené podmienky pre budovanie nízkonákladových nájomných bytov v bytových domoch
rozšírenie sortimentu a kvality služieb pre bývanie, rozvoj občianskej vybavenosti a verejných služieb revitalizáciou a modernizáciou verejných budov	nedostatok zdrojov v rozpočte obce na rekonštrukciu a modernizáciu obecných budov
profesijne orientovaná skladba obyvateľstva (externý priemysel, doplnkovo poľnohospodárstvo)	dochádzka za prácou mimo obce u cca 2/3 ekonomicky činného obyvateľstva
chýbajúce služby pre obyvateľstvo a cestovný ruch, remeselné činnosti	nedostatok miestnych pracovných príležitostí
dostatočné priestorové možnosti pre rozvoj chalupárstva a agroturizmu	individuálne záujmy, nezáujem obyvateľov o podnikanie
dobré prírodné i dopravné dispozície pre návštevnosť obce a pre rozvoj cestovného ruchu	nevybudované ubytovacie a stravovacie kapacity a služby pre voľnočasové aktivity
udržiavané životné prostredie, tiché vidiecke osídlenie bez priemyselného zaťaženia	nedoriešená likvidácia biologického odpadu a chýbajúce obecné kompostovisko / spoločný zberný dvor bioodpadu
Nevyužitý potenciál pre rozvoj podnikateľských aktivít v obci – disponibilný majetok obce a dostupné energetické zdroje	Nerozvinutý podnikateľský sektor v obci a nezáujem podnikateľov o miestne podnikanie.
Dobré miestne technické i sociálnoekonomické podmienky pre diverzifikáciu poľnohospodárskej prvovýroby	Stagnácia vo formulácii programu rozvoja podnikateľského prostredia v agrosektore zo strany územných lídrov

Formulár. A 2 - Kľúčové disparity - analýza príčin a dôsledkov



Hlavné faktory rozvoja obce

Za kľúčové určujúce faktory rozvoja obce Pusté Sady v programovom období 2014 – 2020 s výhľadom do roku 2022 možno považovať:

- I. Dobudovanie technickej infraštruktúry obce zo štrukturálnych fondov Európskej únie v programovom období 2014 – 2020, z dotácií vlády SR a rezortných ministerstiev alebo z iných dotačných zdrojov a rýchlosť realizácie infraštruktúrnych investičných projektov – INTENZITA OBSTARANIA EXTERNÝCH ZDROJOV FINANCOVANIA ROZVOJA INFRAŠTRUKTÚRY a VČASNOSŤ ICH VYUŽITIA.
- II. Včasná a efektívna prípravu rozvojových projektov obce na následné využitie Eurofondov z vlastných zdrojov vrátane doplnkových zdrojov ostatných subjektov - aktérov regionálneho rozvoja na území obce - EFEKTÍVNOSŤ VYUŽITIA VLASTNÝCH ZDROJOV OBCE NA PRÍPRAVU ČERPANIA ŠTRUKTURÁLNYCH FONDOV EÚ v programovom období 2014 – 2020 s finančnou účasťou miestnych podnikateľských a iných subjektov, resp. z komerčných úverov.
- III. Miestna spolupráca pri vytváraní podmienok pre rast podnikateľských aktivít podnikateľských subjektov a obyvateľov obce, domácich i zahraničných investorov na území obce v súlade so stratégiou jej rozvoja - AKTIVÁCIA SUBJEKTOV MIESTNEHO ROZVOJA K VYUŽITIU MIESTNEHO POTENCIÁLU K RASTU PODNIKATEĽSKÝCH AKTIVÍT A MIESTNEJ ZAMESTNANOSTI.
- IV. Regionálna územná spolupráca samospráv susedných a partnerských obcí a vybraných externých regionálnych partnerov – ÚZEMNÁ SPOLUPRÁCA REGIONÁLNYCH PARTNEROV ÚZEMNÉHO ROZVOJA NA REALIZÁCII PHSR obce formou spoločných projektov v programovom období 2014 – 2020.



Pri spracovaní analytickej časti PHSR bol využitý obsah nasledovných koncepčných dokumentov:

Názov dokumentu	Platnosť dokumentu	Úroveň dokumentu	Zdroj
Stratégia Európa 2020	2014 2020	EU	http://ec.europa.eu
Partnerská dohoda SR / EU na r. 2014 -2020	2014 2020	NUTS I SR	www.mindop.sk
Národná stratégia regionálneho rozvoja SR 2020/30 (UV SR 296/2010, aktualizácia 06/2014)	2014 2030	NUTS I SR	www.rokovania.sk
Analýza rozvojového potenciálu regiónov SR a ich územných rozdielov na roky 2014 2020.	2014 2020	NUTS I SR	www.rokovania.sk
Stratégia hospodárskej politiky Slovenskej republiky - Slovensko 2020+	2013 2020+	NUTS I SR	www.rokovania.sk
Národná stratégia rozvoja cyklistickej dopravy a cykloturistiky v SR	2014 2020	NUTS I SR	www.mindop.sk
Koncepcia územného rozvoja Slovenska – KURS 2011	2014 2020	NUTS I SR	www.mindop.sk
Operačné programy na obdobie 2014 – 2020 schválené vládou SR	2014 2030	NUTS I SR	www.mindop.sk
Plán hospodárskeho a sociálneho rozvoja Trnavského samosprávneho kraja 2009 – 2015, 08/2009	2009 2015	NUTS III TTSK	www.trnava-vuc.sk
Územný plán veľkého územného celku Trnavský kraj schválený uznesením vlády SR č. 245/1998, záväzná časť	Platný v znení zmien a doplnkov	NUTS III TTSK	www.trnava-vuc.sk
Územný plán regiónu Trnavského samosprávneho kraja, 12/2013 UPN – R TTSK	Návrh	NUTS III TTSK	www.trnava-vuc.sk
Akčný plán zamestnanosti TTSK	2005 2015	NUTS III TTSK	www.trnava-vuc.sk
Plán budovania verejných kanalizácií v TTSK	2008 2015	NUTS III TTSK	www.trnava-vuc.sk
Krajinno – ekologický plán Trnavského samosprávneho kraja	2013 2020	NUTS III TTSK	www.trnava-vuc.sk
Vodný plán SR - MŽP SR, december 2009	2009 2015	NUTS I SR	www.enviro.gov.sk

Formulár Ú 8 - Zoznam analyzovaných koncepčných dokumentov (Zdroj:vlastné spracovanie)



3. STRATÉGIA ROZVOJA OBCE

Vízia obce

Pusté Sady – obec príťažlivá pre bývanie na vidieku formou vidieckych sídiel - rodinných domov, resp. hospodárnych nájomných bytov v čistom prírodnom prostredí so základnými službami pre bývanie a so širokým sortimentom služieb pre rekreáciu, turistiku a relax v prírode pre obyvateľov i návštevníkov obce, ekonomicky stabilizovaná malými podnikmi, službami v cestovnom ruchu a poľnohospodárstvom.

Motto obce

Intenzívnejším využívaním miestneho materiálneho i ľudského potenciálu, umu a záujmu občanov a zapojením externých zdrojov a partnerov zabezpečíme trvalý a vyvážený hospodársky, sociálny a environmentálny rozvoj obce Pusté Sady.



3.1. Vízia rozvoja obce, ciele a priority

Strategickým cieľom obce na programové obdobie 2014 – 2020 je **zabezpečiť** **vyvážený trvalo udržateľný hospodársky, sociálny a environmentálny rozvoj obce s cieľom naplnenia formulovanej vízie** obce postupne do roku 2020.

Víziou je vybudovať obec príťažlivú pre bývanie formou vidieckych sídiel - rodinných domov, resp. hospodárnych nájomných bytov v čistom prírodnom prostredí so základnými službami pre bývanie a so širokým sortimentom služieb pre rekreáciu, turistiku a relax v prírode pre obyvateľov i návštevníkov obce, ekonomicky stabilizovaná malými podnikmi, službami v cestovnom ruchu a poľnohospodárstvom.

Špecifické ciele

Pre naplnenie strategickej vízie a dosiahnutie strategického cieľa rozvoja obce sú definované špecifické ciele rozvoja v troch prioritných rozvojových oblastiach:

Prioritná rozvojová oblasť 1.	Hospodársky rozvoj
Prioritná rozvojová oblasť 2.	Sociálny rozvoj
Prioritná rozvojová oblasť 3.	Environmentálny rozvoj

Formulár S 1.1. – Prioritné rozvojové oblasti (Zdroj: vlastné spracovanie)

Budúci trvale udržateľný hospodársky, sociálny a environmentálny rozvoj obce bude zabezpečený v jednotlivých prioritných oblastiach naplnením týchto špecifických cieľov:

Cieľ 1	Rozvoj hospodárstva a miestneho ekonomického potenciálu dosiahnuť: <ul style="list-style-type: none">- rastom vlastných zdrojov s ich prednostným použitím na prípravu projektov k využitiu externých zdrojov financovania, hlavne eurofondov ale aj dotácií, darov, zbierok občanov- dobudovaním technickej infraštruktúry obce a zabezpečením obnovy a rekonštrukcie obecných budov a revitalizácie majetku obce- podporou tvorby miestnych podnikateľských kapacít zvyšujúcich zamestnanosť a kvalitu i sortiment služieb	Prioritná oblasť 1: Hospodársky rozvoj
--------	--	---

Formulár. S 1.2. – Ciele rozvoja (Zdroj: vlastné spracovanie)



Cieľ 2	<p>Sociálny rozvoj obce a revitalizáciu spoločenského života v obci zabezpečiť :</p> <ul style="list-style-type: none">- obnovou a rozvojom infraštruktúry služieb občanom, osobitne služieb pre bývanie a služieb sociálnej a zdravotnej starostlivosti,- podporou rozvoja vzdelania, kultúry a ľudových tradícií, tvorivosti, zručností a remesiel, posilňovaním aktivít miestnych spolkov a združení a ich účasti na kultúrnom a spoločenskom živote v obci- podporou osídľovania, rozvoja bývania vo vidieckych sídlach a výstavbou nájomných bytov pre mladé rodiny s deťmi s potenciálom ekonomickej a sociálnej stabilizácie na území obce.	Prioritná oblasť 2: Sociálny rozvoj
Cieľ 3	<p>Rozvoj životného prostredia a kvality života v obci zabezpečiť:</p> <ul style="list-style-type: none">- dobudovaním environmentálnej technickej infraštruktúry,- lepším zhodnocovaním energetických zdrojov, surovín a odpadov- zlepšovaním vybavenosti územia pre oddych a turizmus revitalizáciou verejných priestranstiev a podporou budovania infraštruktúry cestovného ruchu, regionálna spolupráca v MAS	Prioritná oblasť 3: Environmentálny rozvoj a regionálna spolupráca

Formulár S 1.2. – Ciele rozvoja (Zdroj: vlastné spracovanie) - pokračovanie

Ciele rozvoja obce budú v programovom období zabezpečované príslušnými opatreniami a aktivitami na úrovni:

- a) investičných rozvojových zámerov (na úrovni projektovej dokumentácie)
- b) investičných rozvojových projektov (na úrovni investičných prác a dodávok)
- c) neinvestičných plánovacích aktivít (PHSR, UPN a pod.)
- d) organizačných aktivít (rozhodnutia samosprávy, rozpočtové opatrenia, VZN)
- e) komunitných aktivít (spolky a združenia, MAS)
- f) iných aktivít (zhromaždenia, spoločenské, kultúrne a športové akcie a pod.)

realizovaných na území obce samosprávou, občanmi, vrátane občianskych združení, klubov a spolkov, ako aj ekonomicky činnými subjektami – podnikmi a podnikateľmi, živnostníkmi, samostane hospodáriacimi roľníkmi a ostatnými aktérmi regionálneho rozvoja na území obce.



3.2. Opatrenia a aktivity

Naplnenie vytýčených cieľov rozvoja obce bude v programovom období 2014 – 2020 v rokoch 2015 – 2020 s výhľadom do roku 2022 zabezpečené nasledujúcimi opatreniami:

Prioritná oblasť 1: Hospodársky rozvoj

Cieľ 1: Rozvoj hospodárstva a miestneho ekonomického potenciálu

Tento cieľ dosiahnuť:

- 1.1. rastom vlastných zdrojov s ich prednostným použitím na prípravu projektov k využitiu externých zdrojov financovania, hlavne eurofondov ale aj dotácií, darov, zbierok občanov
- 1.2. dobudovaním technickej infraštruktúry obce a zabezpečením obnovy a rekonštrukcie obecných budov a revitalizácie majetku obce
- 1.3. podporou tvorby miestnych podnikateľských kapacít zvyšujúcich zamestnanosť a kvalitu i sortiment služieb,

Opatrenia na dosiahnutie cieľa (zoradené podľa poradia dôležitosti):

- Opatrenie 1.1. Rast tvorby vlastných zdrojov a optimálne využívanie externých finančných zdrojov, dotácií, fondov EÚ na realizáciu rozvojových projektov obce (programové riadenie rozvoja obce podľa UPN a PHSR, tvorba akčného plánu realizácie PHSR a jeho priebežná aktualizácia, obstaranie PD a príprava rozvojových projektov, regionálna a partnerská spolupráca)
- Opatrenie 1.2. Dobudovanie a revitalizácia technickej infraštruktúry podporujúcej rozvoj obce (rekonštruovať resp. dobudovať miestne komunikácie a chodníky vrátane parkovacích plôch, rekonštrukcia a modernizácia obecných budov a ich využitie na skvalitnenie služieb, resp. na podporu rozvoja miestneho podnikania, drobných výrobných, remesiel a služieb)
- Opatrenie 1.3. Podpora súkromného sektora - rozvoja miestnych podnikateľských kapacít zvyšujúcich miestnu zamestnanosť, kvalitu a sortiment služieb pre obyvateľov a návštevníkov (podpora rozvoja malého a stredného podnikania s orientáciou na chýbajúce služby, na rozvoj remeselných a umeleckých živností, na ubytovanie a reštauračné služby pre cestovný ruch, podpora VaV a zavádzania nových technológií a inovácií v súkromnom sektore, podpora pôdohospodárstva a rozvoja vidieka pri diverzifikácii miestneho agrosektora)



Prioritná oblasť 2: Sociálny rozvoj

Cieľ 2: Sociálny rozvoj obce a revitalizácia spoločenského života

Tento cieľ zabezpečiť :

- 2.1. obnovou a rozvojom infraštruktúry služieb občanom, osobitne služieb pre bývanie a služieb sociálnej a zdravotnej starostlivosti,
- 2.2. podporou rozvoja vzdelania, kultúry a ľudových tradícií, tvorivosti, zručností a remesiel, posilňovaním aktivít miestnych spolkov a združení a ich účasti na kultúrnom a spoločenskom živote v obci,
- 2.3. podporou osídľovania, rozvoja bývania vo vidieckych sídlach a výstavbou nájomných bytov pre mladé rodiny s deťmi s potenciálom ekonomickej a sociálnej stabilizácie na území obce.

Opatrenia na dosiahnutie cieľa (zoradené podľa poradia dôležitosti):

- Opatrenie 2.1. Rozširovanie služieb pre bývanie a služieb sociálnej a zdravotnej starostlivosti, rozvoj občianskej vybavenosti a verejných služieb (rekonštrukcia a modernizácia verejných budov, MK a CH s cieľom revitalizácie kultúrneho a spoločenského centra obce)
- Opatrenie 2.2. Podpora rozvoja informovanosti, vzdelávania, kultúry a ľudových tradícií aktivitami samosprávy, spolkov, OZ a NO (rozvoj kultúry, kultúrnych činností a služieb, vrátane rozvoja umeleckých činností, starostlivosti o kultúrne dedičstvo a o obnovu a revitalizáciu pamiatkového fondu. Budovanie kapacít partnerskej spolupráce k prehĺbovaniu a šíreniu kultúrnych tradícií a umenia v spolkovej záujmovej a športovej činnosti všetkých skupín obyvateľov, osobitne mladej generácie. Podpora ľudovej tvorivosti, zručností a remesiel, tvorivých dielní, ľudového umenia a trhovníctva na báze ročného kalendára akcií a aktivít obce, miestnych spolkov, OZ a klubov, partnerských obcí).
- Opatrenie 2.3 Podpora a rozvoj bytovej výstavby a osídľovania územia (podpora výstavby ekonomicky dostupných obecných nájomných bytov pre mladé rodiny s deťmi výstavbou bytových domov s prislúchajúcou technickou infraštruktúrou (MK, IS, prístupové chodníky, parkovanie a oddychová zóna) podpora výstavby nových rodinných domov, rekonštrukcie a obnovy rodinných domov v stavebných obvodoch podľa UPN.



Prioritná oblasť 3: Environmentálny rozvoj

Cieľ 3 Rozvoj životného prostredia a kvality života v obci

Zabezpečiť (prednostne formou spoločných rozvojových projektov v regióne) :

- 3.1. Dobudovaním environmentálnej technickej infraštruktúry,
- 3.2. Lepším zhodnocovaním energetických zdrojov, surovín a odpadov
- 3.3. Zlepšovaním vybavenosti územia pre oddych a turizmus revitalizáciou verejných priestranstiev a podporou budovania infraštruktúry cestovného ruchu, regionálna spolupráca v MAS

Opatrenia na dosiahnutie cieľa (zoradené podľa poradia dôležitosti):

- Opatrenie 3.1. Dobudovanie environmentálnej technickej infraštruktúry a realizácia opatrení na ochranu a tvorbu životného prostredia a na obmedzovanie vplyvov poškodzujúcich životné prostredie (Vybudovanie zberného dvora odpadov alebo zberných miest, resp. účasť na spoločnom projekte siete zberných dvorov odpadov v rámci MAS s cieľom zvyšovania účinnosti separovaného zberu odpadov a zhodnocovania bioodpadu, prevencia vzniku divokých skládok, ochrana pred povodňami, environmentálne vzdelávanie).
- Opatrenie 3.2. Lepšie zhodnocovanie energetických zdrojov, surovín a odpadov, podpora podpora efektívneho využívania prírodných zdrojov (podpora zhodnocovania bioodpadu, osвета a podpora využívania obnoviteľných zdrojov energie na vykurovanie a zvyšovanie energetickej sebestačnosti, znižovanie energetickej náročnosti obecných budov, zatepľovanie, využívanie obnoviteľných zdrojov).
- Opatrenie 3.3. Zlepšovať vybavenosť územia pre oddych a turizmus revitalizáciou verejných priestranstiev a podporou budovania infraštruktúry cestovného ruchu. Regionálna spolupráca. (verejnoprospešné stavby podporujúce rozvoj regiónu - revitalizácia verejných priestranstiev, budovanie verejnej zelene a oddychovej zóny. Podpora regionálnych aktivít rozvoja cestovného ruchu a turizmu, účasť na aktivitách, podpora miestnych združení. Vybudovanie tematických náučných chodníkov - turistický, ľudových tradícií, historický a pod. s ich pripojením na turistické trasy a cyklotrasy v regióne, resp. do regionálnej siete v rámci MAS – spoločné projekty z rozpočtu MAS)



Rekapitulácia Prioritných oblastí a navrhovaných opatrení je nasledovná:

Prioritná oblasť
I. Hospodársky rozvoj
II. Sociálny rozvoj
III. Environmentálny rozvoj
Opatrenie
I. Hospodársky rozvoj
Opatrenie 1.1. Rast tvorby vlastných zdrojov a optimálne využívanie externých finančných zdrojov, dotácií, fondov EÚ na realizáciu rozvojových projektov obce
Opatrenie 1.2. Dobudovanie a revitalizácia technickej infraštruktúry podporujúcej rozvoj obce
Opatrenie 1.3. Podpora súkromného sektora - rozvoja miestnych podnikateľských kapacít zvyšujúcich miestnu zamestnanosť, kvalitu a sortiment služieb pre obyvateľov a návštevníkov
II. Sociálny rozvoj
Opatrenie 2.1. Rozširovanie služieb pre bývanie a služieb sociálnej a zdravotnej starostlivosti, rozvoj občianskej vybavenosti a verejných služieb
Opatrenie 2.2. Podpora rozvoja informovanosti, vzdelávania, kultúry a ľudových tradícií aktivitami samosprávy, spolkov, OZ a NO
Opatrenie 2.3. Podpora a rozvoj bytovej výstavby a osídľovania územia
III. Environmentálny rozvoj
Opatrenie 3.1. Dobudovanie environmentálnej technickej infraštruktúry a realizácia opatrení na ochranu a tvorbu ŽP a obmedzovanie vplyvov poškodzujúcich ŽP
Opatrenie 3.2. Lepšie zhodnocovanie energetických zdrojov, surovín a odpadov, podpora efektívneho využívania OZE
Opatrenie 3.3. Podpora a rozvoj infraštruktúry cestovného ruchu a turizmu revitalizáciou verejných priestranstiev a podporou budovania kapacít služieb cestovného ruchu v súkromnom sektore. Regionálna spolupráca.

Formulár S 1.3. – Prioritné oblasti a Opatrenia - prehľad (Zdroj: vlastné spracovanie)



3.3. Postupnosť a etapy realizácie PHSR

Hierarchia cieľov v štruktúre programu hospodárskeho a sociálneho rozvoja obce je nasledovná:

V í z i a			
Pusté Sady – obec príťažlivá pre bývanie na vidieku formou vidieckych sídiel - rodinných domov, resp. hospodárnych nájomných bytov v čistom prírodnom prostredí so základnými službami pre bývanie a so širokým sortimentom služieb pre rekreáciu, turistiku a relax v prírode pre obyvateľov i návštevníkov obce, ekonomicky stabilizovaná malými podnikmi, službami v cestovnom ruchu a poľnohospodárstvom.			
1. Prioritná oblasť Hospodársky rozvoj		2. Prioritná oblasť Sociálny rozvoj	3. Prioritná oblasť Environmentálny rozvoj
Cieľ 1. Rozvoj hospodárstva a miestneho ekonomického potenciálu		Cieľ 2. Sociálny rozvoj obce a revitalizácia spoločenského života	Cieľ 3. Rozvoj životného prostredia a kvality života v obci, regionálna spolupráca
stupeň	Dôležitosť realizácie opatrení:		
1.		Opatrenie 2.3.	.
2.	Opatrenie 1.1.	Opatrenie 2.1.	Opatrenie 3.1
3.	Opatrenie 1.2.		Opatrenie 3.2.
4.	Opatrenie 1.3.	Opatrenie 2.2.	Opatrenie 3.3.

Formulár S 2 - Tabuľka strategických cieľov a opatrení (Zdroj: vlastné spracovanie)

Podľa hodnotenia možných rizík stagnácie rozvoja obce a dopadov nerealizovania opatrení na žiaduci postupný a vyvážený rozvoj obce, javí sa najaktuálnejším a najdôležitejším opatrenie č. 2.3. Podpora a rozvoj bytovej výstavby a osídľovania územia a v ňom kľúčový projekt „Výstavba nájomných bytov v bytových domoch - Horizont A 13 b.j., Horizont B 9 b.j.“ vrátane MK, IS, prístupových chodníkov, parkovania a oddychovej zóny. Realizáciou tohoto opatrenia vytvára obec základné podmienky pre napĺňanie plánovaného rozvojového funkčného využitia územia ako osídlenia s prioritnou funkciou vidieckeho bývania v rekreačnej krajinnej štruktúre (konkrétne v rekreačnom územnom celku RUC10 podľa UPN–R TTSK). Rozvojové projekty navrhované v rámci tohoto opatrenia zabezpečujú odstránenie disparít medzi nepriaznivým demografickým vývojom spôsobeným nízkou natalitou a vystaňovalectvom mladých ľudí za prácou a priaznivými podmienkami pre ekonomické bývanie mladých ľudí s deťmi na vidieku. Vybudovaním nových kapacít nájomných bytov sa



sledujú ciele dosiahnuť trvalý rast osídľovania obce cieľovou skupinou mladých rodín s deťmi, zlepšenie štruktúry osídlenia a rast ekonomického potenciálu obyvateľstva.

O stupeň nižšiu dôležitosť realizácie majú tri opatrenia, 1.1., 2.1. a 3.1. vecným obsahom ktorých je rast tvorby vlastných zdrojov a optimálne využívanie externých finančných zdrojov, dotácií, fondov EÚ na realizáciu rozvojových projektov obce (1.1.), rozširovanie služieb pre bývanie a služieb sociálnej a zdravotnej starostlivosti, rozvoj občianskej vybavenosti a verejných služieb (2.1.) a dobudovanie environmentálnej technickej infraštruktúry a realizácia opatrení na ochranu a tvorbu ŽP a obmedzovanie vplyvov poškodzujúcich ŽP (opatrenie 3.1.).

Na treťom stupni dôležitosti realizácie sú opatrenia č. 1.2. a 3.2., obsahom ktorých je dobudovanie a revitalizácia základnej technickej infraštruktúry podporujúcej rozvoj obce a lepšie zhodnocovanie energ. zdrojov, surovín a odpadov, podpora efektívneho využívania OZE.

Na štvrtom stupni dôležitosti sú opatrenia č. 1.3., 2.2. a 3.3. zamerané na podporu súkromného sektora - rozvoja miestnych podnikateľských kapacít zvyšujúcich miestnu zamestnanosť, kvalitu a sortiment služieb pre obyvateľov a návštevníkov (1.3.), podporu rozvoja informovanosti, vzdelávania, kultúry a ľudových tradícií aktivitami samosprávy, spolkov, OZ a NO (2.2.) a na podporu a rozvoj infraštruktúry CR a turizmu revitalizáciou verejných priestranstiev a podporou budovania kapacít služieb CR v súkromnom sektore ako aj regionálna spolupráca (3.3.).

Opatrenia	Prioritné oblasti	Postupnosť realizácie opatrení - filozofia rozvoja obce - ETAPY			
		1. ETAPA	2. ETAPA	3. ETAPA	4. ETAPA
Opatrenie 1.1. Rast tvorby vlastných zdrojov a optimálne využívanie externých finančných zdrojov, dotácií, fondov EÚ	PO 1. Hospodársky rozvoj				
Opatrenie 1.2. Dobudovanie a revitalizácia technickej infraštruktúry podporujúcej rozvoj obce					
Opatrenie 1.3. Podpora súkromného sektora - rozvoja miestn. zamestnanosti kvalitu a sortiment služieb					
Opatrenie 2.1. Rozširovanie služieb pre bývanie a sl. sociálnej a zdrav. starostlivosti, rozvoj vybavenosti a verejných služieb	PO 2. Sociálny rozvoj				
Opatrenie 2.2. Podpora rozvoja inform. vzdelávania, kultúry a ľudových tradícií aktivitami samosprávy, spolkov, OZ a NO					
Opatrenie 2.3. Podpora a rozvoj bytovej výstavby a osídľovania územia					
Opatrenie 3.1. Dobudovanie enviro infraštruktúry a realizácia opatrení na ochranu a tvorbu ŽP	PO 3. Environmentálny rozvoj				
Opatrenie 3.2. Lepšie zhodnocovanie energetických zdrojov, surovín a odpadov, podpora efektívneho využívania OZE					
Opatrenie 3.3. Podpora a rozvoj infraštruktúry CR a turizmu. Regionálna spolupráca.					

Formulár S 2b – Filozofia postupnosti implementácie opatrení (zdroj: vlastné spracovanie)



4. ROZVOJOVÉ PROJEKTY

4.1. Popis a obsah rozvojových projektov

Opatrenia číslo 1.1. až 1.3., 2.1. až 2.3. a 3.1 až 3.3., sú navrhnuté na zabezpečenie vytýčených cieľov rozvoja obce v programovom období 2014 – 2020 na roky 2015 až 2020 s výhľadom do roku 2022 v určených prioritných oblastiach I., II. a III.

Budú realizované prostredníctvom týchto foriem investičných a neinvestičných aktivít zo strany samosprávy obce, jej partnerov a ostatných aktérov regionálneho rozvoja v území:

- a) investičných rozvojových zámerov (na úrovni projektovej dokumentácie)
- b) investičných rozvojových projektov (na úrovni investičných prác a dodávok)
- c) neinvestičných plánovacích aktivít (PHSR, UPN a pod.)
- d) organizačných aktivít (rozhodnutia samosprávy, rozpočtové opatrenia, VZN)
- e) komunitných aktivít (spolky a združenia)
- f) iných aktivít (zhromaždenia, spoločenské, kultúrne a športové akcie a pod.)

Na základe vykonanej SWOT analýzy, stanovených cieľov rozvoja a formulovaných opatrení na ich dosiahnutie, je stratégia rozvoja obce založená na úspešnej príprave a realizácii nasledovných rozvojových projektov a aktivít:

1. Neinvestičné aktivity zamerané na vykonávanie podporných činností pre investičný rozvoj obce, obstarávanie technickej dokumentácie a povoľovania stavieb, prípravu žiadostí o dotácie a obstarávanie finančných zdrojov, pre správu územia a majetku obce, inicializáciu a koordináciu rozvojových aktivít podnikateľských subjektov, občanov a ich združení v území a územnú spoluprácu v regióne v rámci MAS i v rámci regionálnych rozvojových stratégií okresu Galanta a TTSK. Tieto aktivity je vhodné riadiť akčným plánom realizácie PHSR, čím bude zabezpečené priebežné riadenie, kontrola, hodnotenie a aktualizácia PHSR.
2. Investičné aktivity zabezpečované prostredníctvom investičných alebo organizačných rozvojových projektov obce v rokoch 2015 – 2020.



Aktivity a projekty sú nižšie rámcovo popísané a priradené k jednotlivým opatreniam, k potenciálnym zdrojom financovania, potenciálnym partnerom. Prednostne sú ako zdroje financovania uvádzané zdroje z operačných programov nového programového obdobia a doplnkovo alebo alternatívne iné potenciálne dostupné zdroje (viacdrojový model financovania).

Podrobne viď projekty Formulár P: Plán rozvojových projektov a aktivít:

Rozvojové projekty obce Pusté Sady na roky 2015 - 2020	Roky realizácie	Náklady (tis.EUR)	Koordinátor	Partneri	Zdroje financovania	Opatrenie
1. Spracovanie PHSR obce na roky 2015 - 2020	07/2015 09/2015	0,4	Obec	ZDR VVC	Obecný rozpočet	1.1.
2. Vybudovanie relaxačnej zóny pre deti a mládež "fitpark junior "	07/2015 11/2015	6	Obec	ZŠaMŠ	Environmentálny fond, obecný rozpočet	2.1.
3. Rozšírenie kamerového systému na zvýšenie ochrany majetku a bezpečnosti občanov (+10 kamier)	07/2015 10/2016	15	Obec		OP PRV Opatrenie 3.4.2 zvýšenie bezp. a ochr. majetku, doplnkovo OR	1.2.
4. Výstavba nájomných bytov v bytových domoch - Horizont A , 13 b.j. Horizont B 9 b.j. vrátane MK a IS	10/2015 10/2017	1000	obec	súkromný sektor	ŠFRB (70%), dotácia MDVRR (30%)	2.3.
5. Výstavba a rekonštrukcia RD v zástavbe – 10 RD	Priebežne 10/2015 12/2022	800	Obec	súkromný sektor	SFRB, Hyp. úvery, súkr. zdroje FO	2.3.
6. Rekonštrukcia centrálnej zóny obce (úprava a tvorba verejných priestranstiev - osvetlenie, modernizácia mobiliáru, oplotenie, parkoviská, verejná zeleň)	06/2016 09/2017	150	Obec		OP PRV , Opatrenie 7. podopatrenie 7.2, aktivita 3. zlepšenie vzhľadu obcí	1.2.
7. Obnova kultúrnych pamiatok na území obce (2 kríže)	06/2016 11/2016	4	obec		OP PRV Opatrenie 7., podopatr. 7.5. aktivita 1. miestne KP	2.1.
8. Zvyšovanie účinnosti systému separ. zberu odpadov - zahustenie kontajnerov, obnova a doplnenie techniky na údržbu verejnej zelene	07/2016 12/2016	60	Obec	Komplex, s.r.o.	Environmentálny fond, Obecný rozpočet	3.1.
9. Rekonštrukcia a zahustenie verejného osvetlenia v záujme zníženia energetickej náročnosti - I. etapa centrum obce, 40 sv.b.	05/2017 12/2017	30	Obec		OP PRV , Opatrenie 7., podopatr. 7.4, aktivita 5 inv. s úsporou energií	3.2.
10. Vybudovanie verejných parkovísk pri kostole - 8 parkovacích miest	06/2017 10/2018	20	Obec		OP PRV , Opatrenie 7. podopatrenie 7.2, aktivita 1. výstavba záchytných parkovísk	1.2.
11. Vybudovanie spoločného zberného dvora bioodpadu, resp. účasť na spoločnom projekte siete zberných dvorov odpadov v rámci OZ	08/2017 06/2018	100	Komplex, s.r.o.	Združ obcí ZS, PS, Šalgočka	OP KŽP, alternatívne OP PRV , rozpočet OZ	3.1.
12. Rekonštrukcia a modernizácia obecných budov - kultúrneho domu a obecného úradu na regionálny kontaktný bod verejnej správy (výmena a dobudovanie vnútorných rozvodov IS, sanita, omietky, vnútorné vybavenie, OZE)	08/2017 10/2019	60	Obec		OP PRV , Opatrenie 7., podopatr. 7.4, aktivita 5 inv. s úsporou energií	2.1.
13. Vybudovanie siete splaškovej kanalizácie 3 km a dobudovanie ČOV (rekonštrukcia budovy a dovybavenie technológie, alternatívne rozšírenie ČOV Zem. Sady o modul +450 EO)	08/2017 11/2022	2000	Obec	obce Zem.Sady a Šalgočka	OP PRV Opatrenie 7., podopatr. 7.2. výstavba kanál a COV, alt. OP KŽP, Envirofond	3.1.
14. Diverzifikácia prevádzok agrosektora k vyššiemu zhodnocovaniu agroproduktov vrátane ich predaja, vybudovanie strediska služieb a remesiel	09/2017 12/2020	100	Obec	RaVOD Pata	OP PRV, alt. OP KŽP doplnkovo súkr. zdroje PO, SZCO, SHR	1.3.



15. Obnova a dovybavenie verejných priestranstiev – výsadba zelene, oddychová zóna, náučný chodník pre deti a mládež	07/2018 11/2018	60	Obec		OP KŽP, alternatívne OP PRV	3.3.
16. Rekonštrukcia autobusových zastávok a príslušenstva na území obce - 4 ks	07/2018 11/2018	100	Obec		OP PRV, alternatívne OP KŽP	1.2.
17. Dobudovanie MK a osvetlenia na cintoríne - cca 200 m, 10 svetel. bodov	08/2018 07/2019	40	Obec		OP PRV , Opatrenie 7. podopatrenie 7.2, aktivita 3. zlepšenie vzhľadu obcí	1.2.
18. Využitie technológií OZE na zníženie energetickej náročnosti obecných budov (KD, OÚ, ZŠ, MŠ, DS)	08/2018 10/2020	120	Obec		OP PRV , Opatrenie 7., podopatr. 7.4, aktivita 5 inv. s usporou energií	2.1.
19. Prehľbovanie účinnosti separovania, rozšírenie separovaného zberu odpadov a zhodnocovania bioodpadu- posilňovanie zberných miest, dovybavenie techniky zberu a zhodnocovania odpadov	08/2018 12/2020	120	Komplex, s.r.o.	obce Zem.Sady a Šalgočka	Environmentálny fond, Súkromné zdroje	3.1.
20. Vybudovanie strediska služieb obyvateľstvu	06/2019 10/2020	120	Obec	FO, PO, súkr. sektor	OP PRV Opatr. 7., podopatrenie 7.4, aktivita 4 rozvoj podn.	1.3.
21. Rekonštrukcia a zahustenie verejného osvetlenia v záujme zníženia energetickej náročnosti verejných služieb II. etapa, 40 sv.b.	09/2019 12/2019	30	Obec		OP PRV , Opatrenie 7., podopatr. 7.4, aktivita 5 inv. s usporou energií	3.2.
22. Zapojenie obce do siete regionálnej spolupráce, aktívna účasť obce na príprave a realizácii spoločných projektov. Cezhraničná spolupráca, spolupráca s družobnou obcou Liptovská Osada v oblasti kultúry a športu.	Priebežne 07/2016 12/2020	30	Obec	OZ, NO, samo-správy v regióne	OP PRV , POD, doplnkovo Obecný rozpočet	3.3.
23. Spoločný projekt Cyklotrasa Sered' - Pusté Sady - Hlohovec mimo ochrannej hrádze Váhu	Priebežne 07/2017 12/2020	50	OZ "cyklo-trasy"	susedné obce, OZ	OP PRV , POD, doplnkovo Obecný rozpočet	3.3.
24. Podpora znižovania nezamestnanosti a rozvoja miestnej zamestnanosti - zapájanie nezamestnaných do verejných prác 4-10 osôb	Priebežne 10/2015 12/2020	30	Obec	občania	dotácie MPSVaR na podporu verejných prác	1.3.
25. Priebežná kontrola a aktualizácia PHSR, implementácia Akčných plánov, príprava rozvojových projektov obce	Priebežne 10/2015 12/2020	36	Obec	Občania, OZ	Obecný rozpočet	1.1.
26. Podpora občianskych združení v rozvoji kultúrnych aktivít na území obce (miestnych tradícií a umenia) aktivitami miestnych spolkov a združení podľa ročného kalendára akcií	Priebežne 10/2015 12/2020	30	Obec	OZ, JDS, MS, PZ PO, FO	Obecný rozpočet, dotácie MK/UV SR, dary	2.2.
27. Podpora záujmových aktivít občianskych združení, remeselných a tvorivých dielní, miestneho trhovníctva, záhradníctva a ovocinárstva	Priebežne 10/2015 12/2020	30	Obec	OZ, SZZ, PZ PO, FO	Obecný rozpočet, dotácie MK/UV SR, dary	2.2.
28. Podpora voľnočasových, športových a turistických aktivít na území obce a činnosti športových klubov a záujmových združení (poľovníctvo a pod.)	Priebežne 10/2015 12/2020	84	Obec	TJ, Turist.kr. OZ, NO,	Obecný rozpočet, dotácie MŠVV/UV SR, dary	2.2.
29. Zviditeľnenie histórie a súčasnosti obce - tlačoviny, propagácia, monografie	Priebežne 10/2015 12/2020	18	Obec	Občania, PO, FO, OZ, NO	Obecný rozpočet, dotácie MK/UV SR, dary	2.2.
SPOLU		5243,4				

Formulár P - Plán rozvojových projektov a aktivít (Zdroj: Vlastné spracovanie)



Kľúčový rozvojový projekt pre zaistenie ďalšieho trvale udržateľného a vyváženého rozvoja obce ale i lokality zahŕňajúcej i katastre susedných obcí Zemianske Sady a Šalgočka je v dlhodobom výhlade rozvojový projekt č.13. Vybudovanie siete splaškovej kanalizácie 3 km a dobudovanie ČOV (rekonštrukcia budovy a dovybavenie technológie, alternatívne rozšírenie ČOV Zem. Sady o modul +450 EO). V návrhu tohoto PHSR rieši projekt rozpočtovo i obsahovo akútne potreby riešenia odvádzania a likvidácie odpadových vôd iba pre obec Pusté Sady. Potreby obcí Zemianske Sady a Šalgočka v prípade pripojenia na ČOV Zemianske Sady je potrebné špecifikovať v ich vlastných rozvojových projektoch vrátane rozšírenia ČOV o ďalšie moduly +450 EO.

Aj ďalšie rozvojové projekty obce podporujú a rozvíjajú svojim obsahom žiaduci súbeh lokálneho a regionálneho významu a dopadu projektov na rozvoj územia obce i regiónu. Mimoriadny prínos pre rozvoj územia a podporu jeho plánovaného funkčného využitia v rámci KURS na rast kvality životného prostredia má projekt č. 11. Vybudovanie spoločného zberného dvora bioodpadu, resp. účasť na spoločnom projekte siete zberných dvorov odpadov v rámci OZ, navrhovaný prednostne ako spoločný projekt vybudovania siete zberných dvorov odpadov v rámci MAS.

Vkladom obce do spoločného rozvoja územia regiónu na princípe partnerstiev a dlhodobej spolupráce sú navrhnuté rozvojové projekty spolupráce, budovania cyklotrás, náučných a tematických chodníkov s ich zapojením do regionálnych sietí (projekty č. 22. a 23).

Špecifickú funkciu udržovania trvale vysokej úrovne a stálej aktivity všetkých aktérov regionálneho rozvoja v lokalite i v regióne v oblasti podpory regionálneho rozvoja a zvyšovania kvality života v území plnia priebežné projektové aktivity a skupiny drobných projektov realizovaných pod koordináciou samosprávy vo všetkých oblastiach spoločenského života na báze opakovaných tradičných alebo plánovaných akcií občianskych združení, spolkov, podnikateľských subjektov, živnostníkov a ostatných občanov a ich záujmových organizácií vrátane priebežnej kontroly a aktualizácie PHSR (projekty č. 26 až č. 29).

PHSR vytvára priestor aj na aktívnu účasť na rozvoji obce zo strany súkromného sektora v oblasti zlepšovania a rozširovania sortimentu miestnych služieb a zamestnanosti i priestor pre rozvoj aktivít agrosektora v oblasti diverzifikácie poľnohospodárstva (projekty č. 14 a 20).



Priradenie rozvojových projektov k navrhovaným opatreniam v jednotlivých prioritných oblastiach 1., 2. a 3. je nasledovné, vid' Formulár P1:

Opatrenie	Projekt/Aktivita (číslo a názov projektu z formulára P)	Prioritná oblasť
Opatrenie 1.1. Rast tvorby vlastných zdrojov a optimálne využívanie externých finančných zdrojov, dotácií, fondov EÚ na realizáciu rozvojových projektov obce	1. Spracovanie PHSR obce na roky 2015 - 2020 25. Priebežná kontrola a aktualizácia PHSR, implementácia Akčných plánov, príprava rozvojových projektov obce	Hospodársky rozvoj
Opatrenie 1.2. Dobudovanie a revitalizácia technickej infraštruktúry podporujúcej rozvoj obce	3. Rozšírenie kamerového systému na zvýšenie ochrany majetku a bezpečnosti občanov (+10 kamier)	
	6. Rekonštrukcia centrálnej zóny obce (úprava a tvorba verejných priestranstiev - osvetlenie, modernizácia mobiliáru, oplatenie, parkoviská, verejná zeleň)	
	10. Vybudovanie verejných parkovísk pri kostole - 8 parkovacích miest	
	16. Rekonštrukcia autobusových zastávok a príslušenstva na území obce - 4 ks	
	17. Dobudovanie MK a osvetlenia na cintoríne - cca 200 m, 10 svetel. bodov	
	14. Diverzifikácia prevádzok agrosektora k vyššiemu zhodnocovaniu agroproduktov vrátane ich predaja, vybudovanie strediska služieb a remesiel	
Opatrenie 1.3. Podpora súkromného sektora - rozvoja miestnych podnikateľských kapacít zvyšujúcich miestnu zamestnanosť, kvalitu a sortiment služieb pre obyvateľov a návštevníkov	20. Vybudovanie strediska služieb obyvateľstvu	Sociálny rozvoj
	24. Podpora znižovania nezamestnanosti a rozvoja miestnej zamestnanosti - zapájanie nezamestnaných do verejných prác 4-10 osôb	
Prioritná oblasť 1.	Hospodársky rozvoj	
Opatrenie 2.1. Rozširovanie služieb pre bývanie a služieb sociálnej a zdravotnej starostlivosti, rozvoj občianskej vybavenosti a verejných služieb	2. Vybudovanie relaxačnej zóny pre deti a mládež "fitpark junior "	
	7. Obnova kultúrnych pamiatok na území obce (2 kríže)	
	12. Rekonštrukcia a modernizácia obecných budov - kultúrneho domu a obecného úradu na regionálny kontaktný bod verejnej správy (výmena a dobudovanie vnútorných rozvodov IS, sanita, omietky, vnútorné vybavenie, OZE)	
	18. Využitie technológií OZE na zníženie energetickej náročnosti obecných budov (KD, OÚ, ZŠ, MŠ, DS)	
Opatrenie 2.2. Podpora rozvoja informovanosti, vzdelávania, kultúry a ľudových tradícií aktivitami samosprávy, spolkov, OZ a NO	26. Podpora občianskych združení v rozvoji kultúrnych aktivít na území obce (miestnych tradícií a umenia) aktivitami miestnych spolkov a združení podľa ročného kalendára akcií	
	27. Podpora záujmových aktivít občianskych združení, remeselných a tvorivých dielní, miestneho trhovníctva, záhradníctva a ovocinárstva	
	28. Podpora voľnočasových, športových a turistických aktivít na území obce a činnosti športových klubov a záujmových združení (poľovníctvo a pod.)	
	29. Zviditeľnenie histórie a súčasnosti obce - tlačoviny, propagácia, monografie	
Opatrenie 2.3. Podpora a rozvoj bytovej výstavby v RD a osídľovania územia	4. Výstavba nájomných bytov v bytových domoch - Horizont A, 13 b.j. Horizont B 9 b.j. vrátane MK a IS	Sociálny rozvoj
	5. Výstavba a rekonštrukcia RD v zástavbe – 10 RD	
Prioritná oblasť 2.	Sociálny rozvoj	



Opatrenie 3.1. Dobudovanie environmentálnej technickej infraštruktúry a realizácia opatrení na ochranu a tvorbu ŽP a obmedzovanie vplyvov poškodzujúcich ŽP	8. Zvyšovanie účinnosti systému separ. zberu odpadov - zahustenie kontajnerov, obnova a doplnenie techniky na údržbu verejnej zelene	Environmen- tálny rozvoj
	11. Vybudovanie spoločného zberného dvora bioodpadu, resp. účasť na spoločnom projekte siete zberných dvorov odpadov v rámci OZ	
	13. Vybudovanie siete splaškovej kanalizácie 3 km a dobudovanie ČOV (rekonštrukcia budovy a dovybavenie technológie, alternatívne rozšírenie ČOV Zem. Sady o modul +450 EO)	
	19. Prehľadovanie účinnosti separovania, rozšírenie separovaného zberu odpadov a zhodnocovania bioodpadu- posilňovanie zberných miest, dovybavenie techniky zberu a zhodnocovania odpadov	
Opatrenie 3.2. Lepšie zhodnocovanie energetických zdrojov, surovín a odpadov, podpora efektívneho využívania OZE	9. Rekonštrukcia a zahustenie verejného osvetlenia v záujme zníženia energetickej náročnosti - I. etapa centrum obce, 40 sv.b.	
	21. Rekonštrukcia a zahustenie verejného osvetlenia v záujme zníženia energetickej náročnosti verejných služieb II. etapa, 40 sv.b.	
Opatrenie 3.3. Podpora a rozvoj infraštruktúry cestovného ruchu a turizmu revitalizáciou verejných priestranstiev a podporou budovania kapacít služieb cestovného ruchu v súkromnom sektore. Regionálna spolupráca.	15. Obnova a dovybavenie verejných priestranstiev – výsadba zelene, oddychová zóna, náučný chodník pre deti a mládež	
	22. Zapojenie obce do siete regionálnej spolupráce, aktívna účasť obce na príprave a realizácii spoločných projektov. Cezhraničná spolupráca, spolupráca s družobnou obcou Liptovská Osada v oblasti kultúry a športu.	
	23. Spoločný projekt Cyklotrasa Sereď - Pusté Sady - Hlohovec mimo ochrannej hrádze Váhu	

Formulár P 1 - Tabuľka opatrení, projektov a aktivít podľa oblastí (zdroj: vlastné spracovanie)



4.2. Ukazovatele výsledkov a dopadov realizácie projektov

Východiskovou hodnotou pre hodnotenie všetkých merateľných ukazovateľov je stav týchto ukazovateľov popísaný v analytickej časti tohoto PHSR zostavený prevažne z údajov dosiahnutých k 31.12.2014.

Parametre projektov sú stanovené v plánovacích formulároch P a P1, podľa cieľových potrieb v jednotlivých oblastiach stanovených odborným odhadom projektového tímu, resp. spracovateľa PHSR.

Pokiaľ v analytickej časti nie sú konkrétne východiskové hodnoty navrhnutých ukazovateľov, tieto sú dostupné vo verejne prístupných štatistikách vedených SŠÚ, obcou alebo inými orgánmi verejnej alebo štátnej správy.

Na hodnotenie postupu realizácie programu hospodárskeho rozvoja a sociálneho rozvoja obce sa uplatnia nasledovné merateľné ukazovatele:

- počet realizovaných projektov celkom, podiel z celkove plánovaných
- počet realizovaných opatrení celkom, čiastočne, podiel z celkove prijatých
- počet dosiahnutých cieľov rozvoja územia, celkom, čiastočne, podiel z celkove prijatých
- celkové náklady na realizáciu projektov, podiel z plánovaných, úspory, prekročenia
- percento celkového a medziročného rastu vlastných príjmov obce
- medziročný prírastok počtu miestnych podnikateľských subjektov
- medziročný prírastok občanov aktívne zapojených do rozvoja obce

Pri hodnotení účinnosti realizovaných opatrení, aktivít a projektov budú uplatnené nasledovné merateľné ukazovatele:

Merateľné ukazovatele výsledkov a dosahov - Prioritná oblasť 1: Hospodársky rozvoj

- nárast počtu novovytvorených pracovných miest v obci
- nárast miestnej zamestnanosti v obci
- nárast prevádzok SHR a živnostníkov v obci
- nárast počtu nových služieb pre obyvateľstvo
- nárast kapacít služieb pre obyvateľstvo
- nárast sortimentu služieb pre obyvateľstvo
- nárast služieb pre cestovný ruch a turizmus
- ubytovacia kapacita (nárast, kvalitatívny stupeň, kategória)



- stravovacia kapacita (nárast, kvalitatívny stupeň, kategória)
- objem cudzích investícií do rozvoja obce - súkromný sektor
- objem zdrojov obstaraných z fondov EÚ do rozvojových miestnych projektov
- objem dotácií, zdrojov zo štátneho rozpočtu a VUC získaných na realizáciu rozvojových projektov obce
- podiel plánovaných a skutočných nákladov rozvojového projektu PHSR na celkových nákladoch projektu
- dodržanie rozpočtových nákladov projektu - plán/skutočnosť
- rast vlastných príjmov do rozpočtu obce

Merateľné ukazovatele výsledkov a dosahov - Prioritná oblasť 2: Sociálny rozvoj

- rast osídlenia v obci meraný prírastkom obyvateľov
- prírastok osídlenia z aktívnej migrácie
- pokles pasívnej migrácie
- zníženie počtu nezamestnaných a sociálne odkázaných obyvateľov v produktívnom veku
- nárast objemu a sortimentu sociálnych služieb pre občanov
- rozšírenie sortimentu služieb v oblasti voľného času, kultúry, a umenia
- zvýšenie zapojenosti občanov v komunitách, z toho mládeže a dôchodcov
- nárast bytových jednotiek v bytových domoch a rodinných domoch
- zmena počtu / podielu nových a renovovaných bytových jednotiek
- nárast trvalej a dočasnej využiteľnosti obecných objektov
- nárast nových alebo rekonštruovaných kapacít pre kultúru, umenie, šport a CR
- nárast neinvestičných aktivít – kultúrno spoločenských podujatí a účasti občanov na nich

Merateľné ukazovatele výsledkov a dosahov - Prioritná oblasť 3: Environmentálny rozvoj

- rast kvality života v obci meraný zlepšením demografických údajov – pokles mortality, rast natality a počtu obyvateľov celkom, zlepšenie vekovej štruktúry obyvateľstva oproti skutočnosti na začiatku programového obdobia.
- zmena celkovej kvality života a životného prostredia v obci rastom podielu trvale udržiavaných plôch v území, poklesom ostatných plôch v území
- nárast plochy revitalizovaných verejných priestranstiev,
- počet revitalizovaných porastov drevín a verejnej zelene
- počet prípojok do verejnej kanalizácie
- pokles vykurovacích zdrojov na tuhé palivo



- počet realizovaných projektov FO a PO do využívania OZE
- nárast objemu zhodnocovaných odpadov na obyvateľa
- účinnosť separovania odpadov poklesom podielu komunálneho odpadu

Cieľové hodnoty merateľných ukazovateľov výsledkov a dosahov realizácie projektov sú zrejmé z popisov projektov v tabuľkových častiach formuláru P.

Cieľové hodnoty ukazovateľov hodnotenia a dopadov projektov budú spresňované na každý projekt zaradený do prípravy a realizácie v ročných akčných plánoch zabezpečenia realizácie PHSR ako súčasť rozpočtu obce v danom rozpočtovom roku s výhľadom na ďalšie 2 roky.

Vzor formulára na plánovanie a hodnotenie ukazovateľov výstupov, výsledkov a dopadov jednotlivých opatrení a realizovaných projektov v rámci stanovených priorit je nasledovný:

Hlavné - Core ukazovatele	Názov ukazovateľa	Definícia	Informačný zdroj	Merná jednotka	Východisková hodnota	Cieľová hodnota / Rok	
					2015	201?	2020
PRIORITA 1							
OPATRENIE/AKTIVITA 1.1.							
výstupu							
výsledku							
dopadu							
OPATRENIE/AKTIVITA 1.2. - n							
výstupu							
výsledku							
dopadu							

Formulár. P 2 - Tabuľka ukazovateľov výstupov, výsledkov a dopadov – vzor (zdroj: vlastné spracovanie)

Formuláre je vhodné spracovávať na základe projektovej dokumentácie príslušného investičného projektu ako súčasť dokumentácie žiadosti o nenávratný finančný príspevok (ŽoNFP) na realizáciu konkrétneho projektu. Obec ako predkladateľ žiadosti o NFP si tak overí konkurenčnosť projektu vo vzťahu k hodnotiacim kritériám nastaveným zvyčajne v dokumentácii výziev na predkladanie projektov – príručka žiadateľa, hodnotiace kritériá.

Návrhy ukazovateľov jednotlivých projektov – aktivít sú vo formulári č. 6 – Finančný rámec pre realizáciu PHSR v stĺpcoch Klasifikácia stavieb - trieda a Hlavný ukazovateľ výsledku, dopadu.



Základné údaje o projektových zámeroch – najdôležitejších projektoch s regionálnym dopadom navrhnutých na zaradenie do zoznamu projektov PHSR – R TTSR na roky 2016 – 2020 sú spracované vo formulároch F PX list projektu na CD v prílohe PHSR (kde X je číslo projektu)

Rozvojové projekty obce Pusté Sady na roky 2015 – 2020 do PHSR R TTSK	Roky realizácie	Náklady (tis.EUR)	Koordinátor	Partneri	Zdroje financovania	Opatrenie
4. Výstavba nájomných bytov v bytových domoch - Horizont A , 13 b.j. Horizont B 9 b.j. vrátane MK a IS	10/2015 10/2017	1000	obec	súkromný sektor	ŠFRB (70%), dotácia MDVRR (30%)	2.3.
6. Rekonštrukcia centrálnej zóny obce (úprava a tvorba verejných priestranstiev - osvetlenie, modernizácia mobiliáru, oploenie, parkoviská, verejná zeleň)	06/2016 09/2017	150	Obec		OP PRV , Opatrenie 7. podopatrenie 7.2, aktivita 3. zlepšenie vzhľadu obcí	1.2.
11.Vybudovanie spoločného zberného dvora bioodpadu, resp. účasť na spoločnom projekte siete zberných dvorov odpadov v rámci OZ	08/2017 06/2018	100	Komplex, s.r.o.	Združ obcí ZS, PS, Šalgočka	OP PRV , Opatrenie 7., podopat. 7.4, aktivita 3 rast kvality života	3.1.
12. Rekonštrukcia a modernizácia obecných budov - kultúrneho domu a obecného úradu na regionálny kontaktný bod verejnej správy (výmena a dobudovanie vnútorných rozvodov IS, sanita, omietky, vnútorné vybavenie, OZE)	08/2017 10/2019	60	Obec		OP PRV , Opatrenie 7., podopat. 7.4, aktivita 5 inv. s usporou energií	2.1.
13. Vybudovanie siete splaškovej kanalizácie 3 km a dobudovanie ČOV (rekonštrukcia budovy a dovybavenie technológie, alternatívne rozšírenie ČOV Zem. Sady o modul +450 EO)	08/2017 11/2022	2000	Obec	obce Zem.Sady a Šalgočka	OP PRV Opatrenie 7., podopat. 7.2. výstavba kanal a COV, alt. OP KŽP, Envirofond	3.1.
14. Diverzifikácia prevádzok agrosektora k vyššiemu zhodnocovaniu agroproduktov vrátane ich predaja, vybudovanie strediska služieb a remesiel	09/2017 12/2020	100	Obec	RaVOD Pata	OP PRV, alt. OP KŽP doplnkovo súkr. zdroje PO, SZCO, SHR	1.3.
15. Obnova a dovybavenie verejných priestranstiev – výsadba zelene, oddychová zóna, náučný chodník pre deti a mládež	07/2018 11/2018	60	Obec		OP PRV , Opatrenie 7. podopatrenie 7.2, aktivita 3. zlepšenie vzhľadu obcí	3.3.
18. Využitie technológií OZE na zníženie energetickej náročnosti obecných budov (KD, OÚ, ZŠ, MŠ, DS)	08/2018 10/2020	120	Obec		OP PRV , Opatrenie 7., podopat. 7.4, aktivita 5 inv. s usporou energií	2.1.
19. Prehľadovanie účinnosti separovania, rozšírenie separovaného zberu odpadov a zhodnocovania bioodpadu- posilňovanie zberných miest, dovybavenie techniky zberu a zhodnocovania odpadov	08/2018 12/2020	120	Komplex, s.r.o.	obce Zem.Sady a Šalgočka	OP KŽP, Environmentálny fond, Súkromné zdroje	3.1.
20. Vybudovanie strediska služieb obyvateľstvu	06/2019 10/2020	120	Obec	FO, PO, súkr. sektor	OP PRV Opatr. 7., podopatrenie 7.4, aktivita 4 rozvoj podn.	1.3.
23. Spoločný projekt Cyklotrasa Sereď - Pusté Sady - Hlohovec mimo ochrannej hrádze Váhu	Priebežne 07/2017 12/2020	50	OZ "cyklo-trasy"	susedné obce, OZ	OP PRV , Opatrenie 7, podopat. 7.5, aktivity 2,3. doplnkovo Obecný rozpočet	3.3.
SPOLU		3880				

Formulár. P X - Rozvojové projekty PHSR obce Pusté Sady do zoznamu projektov PHSR- R TTSK 2016 - 2020
(zdroj: vlastné spracovanie)



5. ZABEZPEČENIE REALIZÁCIE PHSR

5.1 Inštitucionálne a organizačné zabezpečenie implementácie

Orgány obce: Riadiacim orgánom Programu hospodárskeho a sociálneho rozvoja na úrovni obce je obecné zastupiteľstvo. Obecné zastupiteľstvo tvorí skupina 7 poslancov (voľby 11/2014). Ako poradné orgány samosprávy môžu byť zriadené pre posudzovanie návrhov rozhodnutí samosprávy v jednotlivých odborných oblastiach odborné komisie, ktoré pracujú pod vedením poslancov obecného zastupiteľstva.

Výkonným orgánom pre prípravu a realizáciu konkrétnych rozvojových projektov a aktivít PHSR sú starosta obce, ním riadené inštitúcie obce (obecný úrad, ZŠ a MŠ), ním poverení poslanci OZ, zamestnanci OÚ a v rozsahu zmluvne dojednanom aj zmluvné organizácie, vybraní partneri a investori projektov, poverení vykonávatelia aktivít.

Orgány, poverení zamestnanci a osoby zodpovedajú za systém riadenia PHSR a v prípade čerpania pomoci EÚ, dotácií zo ŠR a externých zdrojov i za systém riadenia pomoci, čerpania dotácií a použitia dotačných alebo úverových zdrojov.

Štatutárnym zástupcom obce vo všetkých záležitostiach týkajúcich sa implementácie PHSR ako aj prípravy a realizácie jednotlivých rozvojových projektov PHSR je starosta obce. Štatutárny zástupca môže poveriť výkonom vybraných činností svojho zástupcu alebo obstarat' obvyklým postupom (napr. dodávateľsky) externú realizáciu i riadenie projektu.

Zamestnanci: Obec má v súčasnosti 6 zamestnancov obecného úradu a 10 zamestnancov v právne nesamostatných ZŠ, resp. MŠ. Štruktúra zamestnancov odpovedá základným potrebám riadenia obce, je operatívne doplniteľná podľa potreby zabezpečenia prípravy alebo realizácie rozvojových projektov.

Ekonomickí a sociálni partneri: Pri realizácii zámerov na úrovni obce je v súlade s regionálnou politikou EÚ doporučované spájať sa s partnermi, ktorí majú podobné ciele a zámery. Verejno-súkromné partnerstvá, ktoré spájajú ekonomických partnerov (podnikateľské subjekty) a sociálnych partnerov (zástupcovia občianskych neziskových zoskupení) s verejnou správou (samospráva a štátna správa) významnou mierou prispievajú k zvyšovaniu schopnosti obce pripraviť a realizovať projekty a obci, partnerovi, čerpať prostriedky z dotácií, resp. fondov EÚ.



V interných podmienkach obce môžu byť potenciálnym partnerom obce pri podpore alebo priamej realizácii rozvojových projektov:

- prevádzkovateľ agrofarmy v obci RaVOD Pata a prevádzkovateľ skládky odpadov KOMPLEX-odpadová spoločnosť, s.r.o.
- miestne podnikateľské subjekty a živnostníci, miestni vlastníci pozemkov, prípadne budúci SHR
- občianske združenia so sídlom v obci, PO a FO s platnými živnosťami dosiaľ neaktívne na území obce, občania ako donori alebo dobrovoľníci pri zabezpečovaní aktivít

V externom prostredí obce sú potenciálnymi partnermi obce pre účasť na realizácii jej vlastných projektov ako aj pre vznik spoločných projektov a partnerstiev:

- samosprávy miest a obcí v regióne, osobitne okresné mesto Galanta, najbližšie mesto Sereď, susediace obce Zemianske Sady, Pata, Vinohrady n. Váhom, Šintava,
- obce v okrese Galanta - Šalgóčka a Šoporňa a blízke obce v okresoch Nitra, Hlohovec, najmä Báb a Dvorníky.

Stabilnými regionálnymi partnermi v podpore regionálneho rozvoja a správe územia sú: ZMOS regionálne. zdr. Jaslovské Bohunice a Galanta, Spoločný stavebný úrad v Sereďi a VÚC TTSK. Potenciálnymi externými partnermi sú: firmy, podnikatelia a živnostníci v regióne so záujmom o rozvoj podnikania na území obce osobitne v remeslách, obchode, službách pre obyvateľstvo a cestovný ruch ako aj bývalí i súčasní dodávatelia diel, tovarov a služieb pre potreby obce.

Realizácia navrhovaných opatrení i dosiahnutie plánovaných cieľov PHSR realizáciou rozvojových projektov nie sú priamo podmienené vznikom partnerstiev. Ich vytvorenie však zlepšuje podmienky, resp. priamo podmieňuje alternatívny prístup obce k finančným dotáciám z EU prostredníctvom OP PRV, program Leader, činnosť MAS. Začlenenie obce a jej územia do takéhoto verejno-súkromného partnerstva v novom programovom období 2014 – 2020 sa doporučuje, podľa miestneho zisťovania v súčasnosti, vzhľadom na stav formujúcich sa MAS v regióne, nie je zriadenie samostatnej MAS (alebo začlenenie sa obce za podmienky scelenia územia MAS a minimálneho počtu 7 členov – obcí) v súčasnosti dostupné.

Významnú podporu pre obstaranie potrebných finančných zdrojov na realizáciu rozvojových projektov obce s regionálnym dopadom má súlad týchto rozvojových projektov s prioritou funkčného využívania územia podľa funkcií centra osídlenia vymedzeného v UPN- R TTSK, súlad je zaistený týmto PHSR.



5.2. Model implementácie PHSR

Popis postupov inštitucionálneho a organizačného zabezpečenia realizácie PHSR

Organizačné patrenia na realizáciu PHSR ako celku a na zabezpečenie prípravy a realizácie jednotlivých projektov prijíma riadiaci orgán obce - obecné zastupiteľstvo. Pritom uplatní nasledovný model implementácie:

1. Spracuje akčný plán realizácie PHSR na daný rozpočtový rok s výhľadom na 2 roky ($x+2$) a schváli ho ako súčasť rozpočtu obce. Akčný plán bude obsahovať vecný a časový harmonogram realizácie jednotlivých opatrení a rozvojových projektov vrátane ich finančného zabezpečenia v rozpočte obce.
2. Súčasne so schválením akčného plánu prijme obecné zastupiteľstvo rozhodnutie o zaradení konkrétneho projektu/projektov do prípravy a realizácie.
3. Obecné zastupiteľstvo na základe rozhodnutia o realizácii projektu – aktivity určenej v akčnom pláne a v PHSR ustanoví riadiaci výbor projektu /pracovnú komisiu /skupinu zo svojich členov a zástupcov externých partnerov.
4. Riadiaci výbor projektu / pracovná skupina spracuje realizačný plán, po schválení ktorého je príprava a realizácia projektu týmto plánom priebežne riadená.
5. Výsledky činnosti riadiaceho výboru / pracovnej skupiny a plnenia realizačného plánu projektu v zvolenom časovom intervale (napr. štvrťročne, podľa charakteru projektu) prerokováva obecné zastupiteľstvo a prijíma potrebné rozhodnutia.
6. V priebehu prípravy projektu a jeho realizácie sa dosahujú a hodnotia výsledky porovnaním so stanovenými podmienkami (ukazovatele výkonu) alebo hodnotením správania sa cieľovej skupiny – užívatelia (ukazovatele dopadu).
7. O tom, aké sú dosahované efekty plánovanej alebo realizovanej podpory, podávajú informácie pravidelné monitorovacie alebo hodnotiace správy.
8. Model implementácie jednotlivého projektu podľa bodov 3 až 7 uplatní obec podľa potreby na viacero projektov akčného plánu obdobne.
9. Monitorovacie a hodnotiace správy sú podkladom pre súhrnné hodnotenie akčného plánu za daný rozpočtový rok, jeho prípadné priebežné zmeny alebo doplnky a na prípravu akčného plánu na ďalšie rozpočtové obdobie obdobne podľa bodu 1.



10. Súhrn hodnotenia akčných plánov v priebehu realizácie PHSR je podkladom pre priebežné hodnotenie postupu realizácie PHSR, jeho prípadné zmeny a doplnky a na prípravu PHSR na ďalšie programové obdobie.
11. Postupy implementácie podľa bodov 9. a 10. sú súčasne východiskom pre priebežné hodnotenie a monitorovanie realizácie PHSR pre potreby regionálnej a ústrednej štátnej správy podľa príslušných ustanovení zákona č. 539/2008 Z. z. o podpore regionálneho rozvoja v platnom znení (ročný monitoring je stanovený do 30.6. nasledujúceho roka).

Komunikačnú stratégiu, spôsob kooperácie účastníkov projektu a prezentácie výsledkov navonok ako aj smerom k jednotlivým cieľovým skupinám projektu určuje riadiaci výbor projektu ako súčasť operatívnych opatrení na zabezpečenie jednotlivých aktivít alebo etáp projektu.

V záujme aktivizácie čo najširšej cieľovej skupiny užívateľov PHSR je vhodné stanoviť pri významných projektoch obce mílniky typu: začatie projektu, ukončenie projektu, odovzdanie nových kapacít, spustenie prevádzky a pod. a zaistiť na nich účasť verejnosti alebo jej zástupcov.

Významnou súčasťou realizácie projektu je hodnotenie a prípadné ocenenie práce jednotlivých účastníkov, aktérov projektu na jeho realizácii vrátane medializácie výstupov projektu.

V záujme zaistenia plynulej prípravy i realizácie rozvojových projektov obce, u ktorých sa predpokladá využitie zdrojov pomoci z fondov EÚ je vhodné využívať stávajúce projektové kapacity, ktorými priamo disponujú združenia, ktorých je obec členom (napr. ZMOS - región Jaslovské Bohunice, ZMO galantsko-šalianskej oblasti). Títo partneri spolu s VUC Trnava a RRA pôsobiacimi v kraji môžu súčasne poskytnúť potrebnú podporu uplatnenia možnosti financovania projektov z fondov EÚ a koordináciu týchto projektov v regióne.



5.3. Systém monitorovania a hodnotenia projektov

Pri projektoch financovaných z prostriedkov EÚ a ŠR sa v procese monitorovania zhromažďujú údaje o projekte a o príjemcovi pomoci, ktoré sa sledujú v priebehu celého procesu strategického plánovania.

Základným zdrojom monitorovaných údajov je žiadosť o poskytnutie nenávratného finančného príspevku, ktorú vrátane projektu a príloh vypracúva príjemca pomoci a predkladá príslušnému orgánu. Najvyšším záväzným dokumentom projektu financovaného z prostriedkov EÚ, ŠR alebo úverom, je zmluva o poskytnutí nenávratného finančného príspevku, dotácie alebo úveru, uzatvorená medzi poskytovateľom a prijímateľom.

Priebežným zdrojom monitorovaných údajov sú monitorovacie správy, ktoré predkladá príjemca pomoci v intervaloch podľa špecifikácie uzavretej v zmluve medzi príjemcom pomoci a príslušným orgánom. Monitorovanie projektu trvá aj po ukončení projektu a príjemca pomoci predkladá monitorovacie správy až do termínu určeného v zmluve.

Monitorovanie na úrovni poskytovateľa pomoci, dotácie, úveru, realizujú zmluvne určené monitorovacie orgány. Základným zdrojom informácií pre monitoring sú dáta z monitorovacieho systému, ktorý eviduje jednotlivé projekty príjemcov pomoci, ich financovanie a merateľné ukazovatele. Monitorované údaje o projektoch financovaných zo štrukturálnych fondov EÚ sa ukladajú v centrálnej databáze príslušného informačného systému.

Predmetom monitorovania sú:

- žiadosť o poskytnutie nenávratného finančného príspevku a zmluva o poskytnutí obsahujúce najmä: informácie o žiadateľovi a jeho partneroch, informácie o projekte, názvy a očakávané hodnoty merateľných ukazovateľov, finančný plán projektu;
- monitorovacia správa projektu, ktorá obsahuje najmä: účtovnú závierku príjemcu pomoci, reálne hodnoty merateľných ukazovateľov výstupu, výsledku a dopadu realizovaného projektu;
- žiadosti o platby prostriedkov pomoci vrátane zúčtovacích dokladov ako výstup procesu finančného riadenia obsahujúce najmä: sumy deklarovaných oprávnených výdavkov projektu, sumy uznaných oprávnených výdavkov projektu, sumy neoprávnených výdavkov projektu, dátumy prijatia a zaúčtovania žiadosti o platbu na platobnej jednotke.



Zmyslom procesu hodnotenia realizácie projektu na úrovni poskytovateľa je sumarizovať výstupy získané monitorovaním projektov na získanie informácií o účinnosti a efektívnosti podpory. Tieto informácie sa transformujú do monitorovacích a hodnotiacich správ, ktoré sa vypracúvajú pre jednotlivé programy, priority, alebo opatrenia. Proces hodnotenia projektu využíva ako svoje vstupy všetky dáta získavané v procese monitorovania.

Výstupom procesu hodnotenia, resp. celého procesu monitorovania a hodnotenia, sú hodnotiace a monitorovacie správy. Ich obsahovú štruktúru a periodicitu ich realizácie udávajú programové dokumenty, prípadne ich definujú k nim vydané smernice a nariadenia. Za vypracovanie hodnotiacich správ zodpovedajú riadiace orgány.

Vo všeobecnosti sa všetky typy hodnotiacich správ zameriavajú na vyhodnotenie efektívnosti a účinnosti realizovanej pomoci. Pri hodnotení účinnosti sa skúma celkový prínos realizovaných opatrení k cieľom stanoveným v programových dokumentoch a vzťah medzi plánovanými a realizovanými opatreniami.

Plán vlastných hodnotení PHSR je nasledovný:

Plán priebežných hodnotení PHSR na programové obdobie 2015 – 2020		
Typ hodnotenia	Vykonať prvýkrát	Dôvod vykonania/ periodicita
Strategické hodnotenie	09 / 2016	Maximálne raz za dva roky podľa rozhodnutia obce a vzniknutej spoločenskej potreby
Operatívne hodnotenie	06 / 2016	1 x ročne ako súčasť návrhu procesu hodnotenia implementácie PHSR podľa zákona op podpore regionálneho rozvoja a súčasne ako podklad pre prípravu rozpočtu obce a akčného planu PHSR na nasledujúci rok
Tematické hodnotenie časti PHSR	04 / 2016	Ak bude téma hodnotenia identifikovaná ako riziková časť vo výročnej monitorovacej správe za predchádzajúci kalendárny rok
Ad hoc mimoriadne hodnotenie	---	pri značnom odklone od stanovených cieľov a dosiahnutých hodnôt ukazovateľov
		pri návrhu na revíziu PHSR vyvolaným záujmom nového investora, partnera/ov
Ad hoc hodnotenie celého PHSR alebo jeho časti	---	na základe rozhodnutia starostu, kontrolného orgánu obce, podnetu poslancov; na základe protokolu NKÚ SR, správy auditu

Formulár č. R 5 - Plán hodnotenia a monitorovania PHSR (zdroj: vlastné spracovanie)



5.4. Harmonogram realizácie, akčný plán

Časový harmonogram realizácie PHSR a jeho jednotlivých opatrení a projektov je rámcovo stanovený v stĺpci č. 3 - roky realizácie Formuláru P - Plán rozvojových zámerov - projektov a aktivít, v kapitole 4.1. Popis a obsah rozvojových projektov v 4. programovej časti tohoto PHSR.

Formulár P rámcovo popisuje v názve projektu jeho obsah, prípadne základné parametre, ktoré sa sledujú realizáciou projektu dosiahnuť, tieto parametre je potrebné priebežne spresňovať napr. **v akčnom pláne realizácie** alebo vo forme listu projektu doplneného a vedeného priebežne ako súčasť akčného plánu alebo súčasť projektovej dokumentácie.

Realizácia jednotlivých rozvojových projektov je rozvrhnutá na celé programové obdobie 2015 – 2020 (s presahom n+2 až do roku 2022) postupne podľa priorít riešenia existujúcich disproporcií rozvoja, možností naplňovania jednotlivých cieľov a realizácie opatrení.

Na prvý rok realizácie 2015 (s výhľadom na ďalšie dva roky podľa pravidla n+2) sú zaradené rozvojové projekty rozpracované z predchádzajúceho programového obdobia 2007 – 2013, ktoré sú pripravené na realizáciu a realizovateľné z vlastných prostriedkov resp. za podmienky odstránenia externých zdrojov.

K zabezpečeniu samotnej realizácie ostatných rozvojových projektov a prijatých opatrení je treba v roku 2015 a v následných rokoch s dostatočným predstihom vykonať potrebnú projektovú prípravu predovšetkým:

- premietnuť schválený program hospodárskeho a sociálneho rozvoja do rozpočtu obce na príslušný rok a zabezpečiť jeho realizáciu formou akčného plánu
- zabezpečiť potrebnú organizačnú, finančnú a projektovú prípravu rozvojových projektov, osobitne u projektov s predpokladaným využitím cudzích zdrojov a fondov EÚ v súlade s výzvami pre predkladanie žiadostí na financovanie (cca minimálne 6 mesiacov dopredu), resp. v súlade s postupmi potenciálne úverujúcich bánk a v súlade s potrebami vybraných partnerov a investorov
- spresňovať takto postupne u všetkých projektov predpokladaný termín realizácie v príslušnom roku s presnosťou na príslušný kalendárny mesiac.



K dosiahnutiu úspešnosti presadzovania a realizácii projektov napomôže obci zaradenie projektov do zásobníkov projektov na krajskej a národnej úrovni, pokiaľ budú v súvislosti s prípravou jednotlivých operačných programov alebo účelových fondov riadiacimi alebo sprostredkovateľskými orgánmi vedené a to dostatočne vopred.

Akčný plán PHSR na prvý rozpočtový rok 2015 s výhľadom na roky 2016 -2017

Obsahovú náplň prvého akčného plánu realizácie PHSR obce na rok 2015 s výhľadom do roku 2017 tvoria rozvojové projekty č. 1 až 14 s predpokladaným obdobím začatia realizácie v rokoch 2015 až 2017, vid' tabuľka:

Rozvojové projekty obce Pusté Sady na začatie v rokoch 2015 - 2017	Roky realizácie	Náklady (tis.EUR)	Koordinátor	Partneri	Zdroje financovania	Opatrenie
1. Spracovanie PHSR obce na roky 2015 - 2020	07/2015 09/2015	0,4	Obec	ZDR VVC	Obecný rozpočet	1.1.
2. Vybudovanie relaxačnej zóny pre deti a mládež "fitpark junior "	07/2015 11/2015	6	Obec	ZŠaMŠ	Environmentálny fond, obecný rozpočet	2.1.
3. Rozšírenie kamerového systému na zvýšenie ochrany majetku a bezpečnosti občanov (+10 kamier)	07/2015 10/2016	15	Obec		OP PRV Opatrenie 3.4.2 zvýšenie bezp. a OM, doplnkovo OR	1.2.
4. Výstavba nájomných bytov v bytových domoch - Horizont A , 13 b.j. Horizont B 9 b.j. vrátane MK a IS	10/2015 10/2017	1000	obec	súkromný sektor	ŠFRB (70%), dotácia MDVRR (30%)	2.3.
6. Rekonštrukcia centrálnej zóny obce (úprava a tvorba verejných priestranstiev - osvetlenie, modernizácia mobiliáru, oplatenie, parkoviská, verejná zeleň)	06/2016 09/2017	150	Obec		OP PRV , Opatrenie 7. podopatrenie 7.2, aktivita 3. zlepšenie vzhľadu obcí	1.2.
7. Obnova kultúrnych pamiatok na území obce (2 kríže)	06/2016 11/2016	4	obec		OP PRV Opatrenie 7., podop. 7.5. aktivita 1. miestne KP	2.1.
8. Zvyšovanie účinnosti systému separ. zberu odpadov - zahustenie kontajnerov, obnova a doplnenie techniky na údržbu verejnej zelene	07/2016 12/2016	60	Obec	Komplex, s.r.o.	Environmentálny fond, Obecný rozpočet	3.1.
9. Rekonštrukcia a zahustenie verejného osvetlenia v záujme zníženia energetickej náročnosti - I. etapa centrum obce, 40 sv.b.	05/2017 12/2017	30	Obec		OP PRV , Opatrenie 7., podopatr. 7.4, aktivita 5 inv. s úsporou energií	3.2.
10. Vybudovanie verejných parkovísk pri kostole - 8 parkovacích miest	06/2017 10/2018	20	Obec		OP PRV , Opatrenie 7. podop. 7.2, aktivita 1.	1.2.
11. Vybudovanie spoločného zberného dvora bioodpadu, resp. účasť na spoločnom projekte siete zberných dvorov odpadov v rámci OZ	08/2017 06/2018	100	Komplex, s.r.o.	Združenie obcí ZS, PS, Šalg.	OP KŽP, alternatívne OP PRV , rozpočet OZ	3.1.
12. Rekonštrukcia a modernizácia obecných budov - kultúrneho domu a obecného úradu na regionálny kontaktný bod verejnej správy (výmena a dobudovanie vnútorných rozvodov IS, sanita, omietky, vnútorné vybavenie, OZE)	08/2017 10/2019	60	Obec		OP PRV , Opatrenie 7., podopatr. 7.4, aktivita 5 inv. s úsporou energií	2.1.
13. Vybudovanie siete splaškovej kanalizácie 3 km a dobudovanie ČOV (rekonštrukcia budovy a dovybavenie technológie, alternatívne rozšírenie ČOV Zem. Sady o modul +450 EO)	08/2017 11/2022	2000	Obec	obce Zem.Sady Šalgočka	OP PRV Opatrenie 7., podopatr. 7.2. výstavba kanal a COV, alt. OP KŽP, Envirofond	3.1.
14. Diverzifikácia prevádzok agrosektora k vyššiemu zhodnocovaniu agroproduktov vrátane ich predaja, vybudovanie strediska služieb a remesiel	09/2017 12/2020	100	Obec	RaVOD Pata	OP PRV, alt. OP KŽP doplnkovo súkr. zdroje PO, SZCO, SHR	1.3.
SPOLU		3545,4				

Formulár R 6.0 - Vecný a časový harmonogram realizácie projektov na začatie v rokoch 2015 – 2017
(zdroj: vlastné spracovanie)



Súčasne s plánovanými menovitými rozvojovými projektami bude obec realizovať aj priebežné rozvojové aktivity zahrnuté v projektoch č. 5. a 22 až 29. Všetky priebežné rozvojové projekty sú rozsahom prvého Akčného plánu realizácie PHSR na rok 2015 dotknuté, pretože predpokladajú začatie v roku 2015 resp. 2016. Nevyžadujú však zabezpečenie Akčným plánom nakoľko sú buď začaté alebo sú vykonávané sústavne, priebežne vo väzbe na predchádzajúce obdobie. Je preto možné ich priamo zahrnúť do priebežného monitoringu realizácie PHSR.

Rozvojové projekty obce Pusté Sady priebežné aktivity v rokoch 2015 - 2020	Roky realizácie	Náklady (tis.EUR)	Koordinátor	Partneri	Zdroje financovania	Opatrenie
5. Výstavba a rekonštrukcia RD v zástavbe – 10 RD	Priebežne 10/2015 12/2022	800	Obec	súkromný sektor	SFRB, Hyp. úvery, súkr. zdroje FO	2.3.
22. Zapojenie obce do siete regionálnej spolupráce, aktívna účasť obce na príprave a realizácii spoločných projektov. Cezhraničná spolupráca, spolupráca s družobnou obcou Liptovská Osada v oblasti kultúry a športu.	Priebežne 07/2016 12/2020	30	Obec	OZ, NO, samo- správy v regiónne	OP PRV , POD, doplnkovo Obecný rozpočet	3.3.
23. Spoločný projekt Cyklotrasa Sered' - Pusté Sady - Hlohovec mimo ochrannej hrádze Váhu	Priebežne 07/2017 12/2020	50	OZ "cyklo- trasy"	susedné obce, OZ	OP PRV , POD, doplnkovo Obecný rozpočet	3.3.
24. Podpora znižovania nezamestnanosti a rozvoja miestnej zamestnanosti - zapájanie nezamestnaných do verejných prác 4-10 osôb	Priebežne 10/2015 12/2020	30	Obec	občania	dotácie MPSVaR na podporu verejných prác	1.3.
25. Priebežná kontrola a aktualizácia PHSR, implementácia Akčných plánov, príprava rozvojových projektov obce	Priebežne 10/2015 12/2020	36	Obec	Občania, OZ	Obecný rozpočet	1.1.
26. Podpora občianskych združení v rozvoji kultúrnych aktivít na území obce (miestnych tradícií a umenia) aktivitami miestnych spolkov a združení podľa ročného kalendára akcií	Priebežne 10/2015 12/2020	30	Obec	OZ, JDS, MS, PZ PO, FO	Obecný rozpočet, dotácie MK/UV SR, dary	2.2.
27. Podpora záujmových aktivít občianskych združení, remeselných a tvorivých dielní, miestneho trhovníctva, záhradníctva a ovocinárstva	Priebežne 10/2015 12/2020	30	Obec	OZ, SZZ, PZ PO, FO	Obecný rozpočet, dotácie MK/UV SR, dary	2.2.
28. Podpora voľnočasových, športových a turistických aktivít na území obce a činnosti športových klubov a záujmových združení (poľovníctvo a pod.)	Priebežne 10/2015 12/2020	84	Obec	TJ, Turist.kr. OZ, NO,	Obecný rozpočet, dotácie MŠVV/UV SR, dary	2.2.
29. Zviditeľnenie histórie a súčasnosti obce - tlačoviny, propagácia, monografie	Priebežne 10/2015 12/2020	18	Obec	Občania, PO, FO, OZ, NO	Obecný rozpočet, dotácie MK/UV SR, dary	2.2.
SPOLU		1108				

*Formulár R6.1 - Vecný a časový harmonogram priebežných rozvojových aktivít 2015 – 2020
(zdroj: vlastné spracovanie)*



Na zabezpečenie prípravy rozvojových projektov na začatie v plánovanom termíne v roku 2015 je potrebné realizovať zo strany obce organizačné opatrenia a aktivity Akčného plánu PHSR na rok 2015 nasledovne:

Akčný plán PHSR obce Pusté Sady na rok 2015			
pre oblasť prípravy investičných rozvojových projektov na začatie v rokoch 2015 – 2017			
Projekt, opatrenie, aktivita	Termín (MM/RRRR)	Zodpovedný orgán /osoba	Financovanie Náklady
Projekt: 1. Spracovanie PHSR obce na roky 2015 - 2020			
Organizačné opatrenie: 1.1. schválenie PHSR			
Aktivita : 1.1.1. prerokovať a schváliť PHSR v obecnom zastupiteľstve	12 2015	zastupiteľstvo	obecný rozpočet 0,4
Organizačné opatrenie: 1.2. Prerokovanie Akčného plánu PHSR na roky 2015 - 2017 v zastupiteľstve - spresnenie podľa obstaraných zdrojov			
Aktivita : 1.2.1. schválenie akčného plánu - rozhodnutie o projektovej príprave na rok 2015 ako podklad pre zmenu obecného rozpočtu 2015	12 2015	zastupiteľstvo	- 0
Projekt: 2. Vybudovanie relaxačnej zóny pre deti a mládež "fitpark junior "			
Organizačné opatrenie: 2.1. Výber dodávateľa a uzatvorenie zmluvy s dodávateľom, realizácia			
Aktivita: 2.1.1. Ustanovenie výberovej komisie /projektového tímu, vyžiadanie troch ponúk a výber dodávateľa	realizované	Starosta obce proj.tím PT/PS	- 0
Aktivita: 2.1.2. Uzatvorenie zmluvy s vybraným dodávateľom	realizované	Starosta obce	- 0
Aktivita: 2.1.3. Realizácia projektu dodávateľom, prevzatie dodávky	realizované	Starosta obce proj.tím PT/PS	obecný rozpočet 6
Organizačné opatrenie: 2.2. Vyúčtovanie dodávok			
Aktivita: 2.2.1. Vyúčtovanie externých dodávok, zúčtovanie nákladov na investičnú akciu	12 2015	Starosta obce	NFP OP KaHR 0
Organizačné opatrenie: 3.4. Vyúčtovanie dotácie			
Aktivita: 3.4.1. Vyúčtovanie dotácie, zúčtovanie vzťahov s poskytovateľom	12 2015	Starosta obce	NFP OP KaHR -6
Projekt: 3. Rozšírenie kamerového systému na zvýšenie ochrany majetku a bezpečnosti občanov			
Organizačné opatrenie: 3.1. Rozhodnutie o podaní a obstaraní podania ŽoNFP, uzatvorenie zmluvy o spracovaní ŽoNFP			
Aktivita: 3.1.1. Obstaranie a podanie ŽoNFP	realizované	zastupiteľstvo starosta obce	obecný rozpočet 2
Organizačné opatrenie: 3.2. Rozhodnutie RO o ŽoNFP, uzatvorenie zmluvy o poskytnutí NFP			
Aktivita: 3.2.1. Rozhodnutie o schválení NFP zo strany RO - priznanie NFP	realizované	zastupiteľstvo starosta obce	- 0
Aktivita: 3.2.2. Uzatvorenie zmluvy o dotácii s poskytovateľom dotácie, RO	realizované	Starosta obce	- 0
Organizačné opatrenie: 3.3. Výber dodávateľa a uzatvorenie zmluvy s dodávateľom, realizácia			
Aktivita: 3.3.1. Ustanovenie výberovej komisie /projektového tímu, vyžiadanie troch ponúk a výber dodávateľa	realizované	Starosta obce proj.tím PT/PS	- 0
Aktivita: 3.3.2. Uzatvorenie zmluvy s vybraným dodávateľom	realizované	Starosta obce	- 0



PHSR OBCE PUSTÉ SADY 2015 - 2020



Aktivita: 3.3.3. Realizácia projektu dodávateľom, prevzatie dodávky	12 2015	Starosta obce proj.tím PT/PS	obecný rozpočet 13
Organizačné opatrenie: 3.4. Vyúčtovanie dotácie			
Aktivita: 3.4.1. Vyúčtovanie dotácie, zúčtovanie vzťahov s poskytovateľom, RO	12 2015	Starosta obce	NFP OP KaHR -15
Projekt: 4. Výstavba nájomných bytov v bytových domoch - Horizont A , 13 b.j. Horizont B 9 b.j. vrátane MK a IS			
Organizačné opatrenie: 4.1. Rozhodnutie o projekte, Výber dodávateľa, spracovanie PD, stavebné povolenie, podanie ŽoDot a ŽoÚver			
Aktivita: 4.1.1. Obstaranie a podanie ŽoNFP, obstaranie PD, stavebné povolenie	realizované	zastupiteľstvo starosta obce	obecný rozpočet 3
Organizačné opatrenie: 4.2. Rozhodnutie o ŽoDot a ŽoUver,uzatvorenie zmluvy o poskytnutí dotácie, zmluvy o úvere so ŠFRB			
Aktivita: 4.2.1. Rozhodnutie o schválení NFP zo strany RO - priznanie NFP	v realizácii	zastupiteľstvo starosta obce	- 0
Aktivita: 4.2.2. Uzatvorenie zmluvy o úvere so ŠFRB a zmluvy o dotácii s poskytovateľom dotácie, RO	12 2015	Starosta obce	- -700
Organizačné opatrenie: 4.3. Výber dodávateľa a uzatvorenie zmluvy s dodávateľom,realizácia			
Aktivita: 4.3.1. Ustanovenie výberovej komisie /projektového tímu, vyžiadanie troch ponúk a výber dodávateľa	01 2016	Starosta obce proj.tím PT/PS	- 0
Aktivita: 4.3.2. Uzatvorenie zmluvy s vybraným dodávateľom	03 2016	Starosta obce	- 0
Aktivita: 4.3.3. Realizácia projektu dodávateľom, prevzatie dodávky	10 2017	Starosta obce proj.tím PT/PS	obecný rozpočet 300
Organizačné opatrenie: 4.4. Vyúčtovanie dotácie			
Aktivita: 4.4.1. Vyúčtovanie dotácie, zúčtovanie vzťahov s poskytovateľom, RO	12 2017	Starosta obce	NFP OP KaHR -300
Organizačné opatrenie: 4.5. Priebežné spláanie úveru ŠFRB			
Aktivita: 4.5.1. Priebežné zúčtovávanie splátok úveru a nájmu	x rokov	Starosta obce	NFP OP KaHR 700
Projekt: 6. Rekonštrukcia centrálnej zóny obce (úprava a tvorba verejných priestranstiev - osvetlenie, modernizácia mobiliáru, oplatenie, parkoviská, verejná zeleň)			
Organizačné opatrenie: 6.1. Rozhodnutie o projekte, Výber dodávateľa ŽoNFP, podanie ŽoNFP			
Aktivita: 6.1.1. Rozhodnutie obecného zastupiteľstva o obstaraní ŽoNFP, ustanovenie výberovej komisie.	12 2015	zastupiteľstvo starosta obce	- 0
Aktivita: 6.1.2. Výber dodávateľa projektovej dokumentácie, obstaranie PD, stavebné povolenie /ohlásenie drobnej stavby	12 2015	Starosta obce	obecný rozpočet 5
Aktivita: 6.1.3. Vyžiadanie troch ponúk a výber dodávateľa ŽoNFP	01 2016	Starosta obce proj.tím PT/PS	- 0
Aktivita: 6.1.4. Uzatvorenie zmlúv s dodávateľom ŽoNFP	01 2016	Starosta obce	- 0
Aktivita: 6.1.5. Obstaranie a podanie ŽoNFP (OP PRV , Opatrenie 7. podopatrenie 7.2, aktivita 3. zlepšenie vzhľadu obcí)	03 2016	zastupiteľstvo starosta obce	obecný rozpočet 5
Organizačné opatrenie: 6.2. Rozhodnutie o ŽoNFP,uzatvorenie zmluvy o poskytnutí ŽoNFP			
Aktivita: 6.2.1. Rozhodnutie o schválení NFP zo strany RO - priznanie NFP	06 2016	zastupiteľstvo starosta obce	- 0
Aktivita: 6.2.2. Uzatvorenie zmluvy o dotácii s	07 2016	Starosta obce	-



PHSR OBCE PUSTÉ SADY 2015 - 2020



poskytovateľom dotácie			0
Organizačné opatrenie: 6.3. Výber dodávateľa a uzatvorenie zmluvy s dodávateľom, realizácia			
Aktivita: 6.3.1. Ustanovenie výberovej komisie /projektového tímu, vyžiadanie troch ponúk a výber dodávateľa	01 2016 02 2016	Starosta obce proj.tím PT/PS	- 0
Aktivita: 6.3.2. Uzatvorenie zmluvy s vybraným dodávateľom	06 2016	Starosta obce	- 0
Aktivita: 6.3.3. Realizácia projektu dodávateľom, prevzatie dodávky	06 2016 09 2017	Starosta obce proj.tím PT/PS	obecný rozpočet 140
Organizačné opatrenie: 6.4. Vyúčtovanie dotácie			
Aktivita: 6.4.1. Vyúčtovanie dotácie, zúčtovanie vzťahov s poskytovateľom (PRV, APA)	12 2017	Starosta obce	OP PRV, POD -150
Projekt: 7. Obnova kultúrnych pamiatok na území obce (2 kríže)			
Organizačné opatrenie: 7.1. Rozhodnutie o projekte, Výber dodávateľa ŽoNFP, podanie ŽoNFP			
Aktivita: 7.1.1. Rozhodnutie obecného zastupiteľstva o obstaraní ŽoNFP, ustanovenie výberovej komisie.	12 2015	zastupiteľstvo starosta obce	- 0
Aktivita: 7.1.2. Výber dodávateľa projektovej dokumentácie, obstaranie PD, stavebné povolenie /ohlásenie drobnej stavby	12 2015	Starosta obce	obecný rozpočet 0
Aktivita: 7.1.3. Vyžiadanie troch ponúk a výber dodávateľa ŽoNFP	01 2016	Starosta obce proj.tím PT/PS	- 0
Aktivita: 7.1.4. Uzatvorenie zmlúv s dodávateľom ŽoNFP	01 2016	Starosta obce	- 0
Aktivita: 7.1.5. Obstaranie a podanie ŽoNFP OP PRV Opatrenie 7., podop. 7.5. aktivita 1. miestne KP	03 2016	zastupiteľstvo starosta obce	obecný rozpočet 0
Organizačné opatrenie: 7.2. Rozhodnutie o ŽoNFP,uzatvorenie zmluvy o poskytnutí ŽoNFP			
Aktivita: 7.2.1. Rozhodnutie o schválení NFP zo strany RO - priznanie NFP	06 2016	zastupiteľstvo starosta obce	- 0
Aktivita: 7.2.2. Uzatvorenie zmluvy o dotácii s poskytovateľom dotácie	07 2016	Starosta obce	- 0
Organizačné opatrenie: 7.3. Výber dodávateľa a uzatvorenie zmluvy s dodávateľom, realizácia			
Aktivita: 7.3.1. Ustanovenie výberovej komisie /projektového tímu, vyžiadanie troch ponúk a výber dodávateľa	01 2016 02 2016	Starosta obce proj.tím PT/PS	- 0
Aktivita: 7.3.2. Uzatvorenie zmluvy s vybraným dodávateľom	06 2016	Starosta obce	- 0
Aktivita: 7.3.3. Realizácia projektu dodávateľom, prevzatie dodávky	06 2016 11 2016	Starosta obce proj.tím PT/PS	obecný rozpočet 4
Organizačné opatrenie: 7.4. Vyúčtovanie dotácie			
Aktivita: 7.4.1. Vyúčtovanie dotácie, zúčtovanie vzťahov s poskytovateľom (PRV, APA)	12 2016	Starosta obce	OP PRV, POD -4

Formulár R6 – Akčný plán PHSR 2015 - ukážka (zdroj: vlastné spracovanie)

Úplný Akčný plán PHSR 2015 (n+2) pre projekty plánované na začatie v rokoch 2015 až 2017, t.j. spracovaný podľa pravidla n+2, je v prílohe č. 4. tohoto PHSR.



6. FINANČNÝ PLÁN PHSR

Finančný plán PHSR špecifikuje potreby financovania príslušného opatrenia - projektu pre každú prioritu a na každý rok vo forme plánovaného príspevku z potenciálneho zdroja financovania. Udáva celkovú výšku verejných zdrojov, využitia fondov a dotácií a odhadovaných súkromných zdrojov, ktoré plánuje obec do realizácie PHSR zapojiť.

Verejné zdroje z obecného rozpočtu a súkromné zdroje zodpovedajú v navrhnutom spôsobe financovania projektu minimálne povinnému podielu spolufinancovania pri využití prostriedkov zo štátneho rozpočtu a z fondov EÚ.

Na finančné zabezpečenie cieľov, úloh, aktivít a projektov stanovených v tomto PHSR na roky 2015 až 2020 s výhľadom do roku 2022 bude môcť obec využívať tieto finančné zdroje:

Vlastné zdroje: - z rozpočtu obce a mimoriadnych príjmov

Externé zdroje : - z fondov Európskej únie,
- zo štátneho rozpočtu a jeho účelových fondov,
- z rozpočtu Trnavského samosprávneho kraja,
- bankové úvery,
- dary a príspevky od právnických a fyzických osôb,
- dary a príspevky iných inštitúcií

V programovacom období 2014 – 2020 môžu subjekty regionálneho rozvoja využívať na financovanie svojich rozvojových potrieb z fondov EÚ a štátneho rozpočtu v súlade s NSRR SR a Partnerskou dohodou SR / EÚ na r. 2014 -2020 tieto operačné programy:

P. č.	Operačné programy	Riadiaci orgán
1.	Výskum a inovácie	MŠVVŠ SR
2.	Integrovaná infraštruktúra	MDVRR SR
3.	Ľudské zdroje	MPSVR SR
4.	Kvalita životného prostredia	MŽP SR
5.	Integrovaný regionálny operačný program	MPRV SR
6.	Efektívna verejná správa	MV SR
7.	Technická pomoc	ÚV SR
8.	Program rozvoja vidieka	MPRV SR
9.	Rybné hospodárstvo	MPRV SR
10.	Programy Európskej Územnej Spolupráce EÚS	-



Programy Európskej územnej spolupráce - EÚS na roky 2014 – 2020 sú nasledovné:

P.č.	Operačný program	Orgán zodpovedný za prípravu a implementáciu - RO
Programy cezhraničnej spolupráce:		
1	Slovenská republika – Česká republika 2014-2020	MPRV SR
2	Slovenská republika – Rakúsko 2014 -2020	MPRV SR
3	Poľsko - Slovenská republika 2014-2020	MPRV SR
4	Maďarsko - Slovenská republika 2014-2020	MPRV SR
5	ENI Maďarsko – Slovensko – Rumunsko – Ukrajina 2014-2020	MPRV SR
Programy nadnárodnej spolupráce:		
6	Stredná Európa 2014 – 2020	ÚV SR
7	Dunajská stratégia	ÚV SR
Programy medzinárodnej spolupráce:		
8	INTERREG	MH SR
9	ESPON	MDVRR SR
10	INTERACT	BSK ako RO a MH SR ako Národný kontakt. bod
11	URBACT	MDVRR SR

Ďalšie priame podporné programy EK pre programové obdobie 2014 – 2020 sú:

1	Horizont 2020	EK
2	Intelligent Energy	EK
3	Life	EK
4	Kreatívna Európa 2014-2020, a.i	EK

Európske podporné fondy:

1	Fond európskej pomoci pre najodkázanejšie osoby OP pomoci pre najodkázanejšie osoby – RO	MPSVR SR
2	Europský investičný fond – program JEREMIE	SZRF

Priame podporné národné programy:

1	Švajčiarsky finančný mechanizmus	UV SR
2	Nórsky finančný mechanizmus	UV SR
3	Podporné programy UNDP	UV SR



Z uvedených operačných programov sú pre obec Pusté Sady ako miestnu samosprávu a oprávneného žiadateľa o dotácie formou nenávratného finančného príspevku z eurofondov a zo štátneho rozpočtu priamo dostupné prostredníctvom využitia v budúcnosti vyhlasovaných výziev na čerpanie NFP hlavne tieto operačné programy:

Poradie dôležitosti	Operačný program	RO Riadiaci Orgán
1.	8. Program rozvoja vidieka	MPRV SR
2.	4. Kvalita životného prostredia	MŽP SR
3.	5. Integrovaný regionálny operačný program	MPRV SR

Pre projekty cezhraničnej, nadnárodnej spolupráce je možné využívať zdroje z programu INTERREG, región Trnavského samosprávneho kraja je zapojený do INTERREG III A – Slovensko-Česká, Slovensko- Maďarsko-Ukrajinská a Slovensko - Rakúska spolupráca.

Významnými operatívnymi možnosťami priameho financovania rozvojových projektov obcí i ostatných aktérov regionálneho rozvoja vna území SR formou účelových dotácií disponujú vláda SR a jednotlivé ministerstvá, hlavne Ministerstvo financií ako správca štátneho rozpočtu, Ministerstvo dopravy, vystavby a regionálneho rozvoja ako správca Štátneho fondu rozvoja bývania a Ministerstvo životného prostredia ako riadiaci orgán Environmentálneho fondu.

Formou účelových dotácií podporuje rozvoj územia i VUC - Trnavský samosprávny kraj každoročným vyhlasovaním výziev v jednotlivých oblastiach rozvoja – vzdelania, kultúry, športu a pod.

V súčasnom období je na Slovensku i v dotknutom území pomerne rozšírená činnosť nadácií z cieľovo zameraných nadačných programov štátnych nadačných fondov, súkromných fondov alebo grantových aktivít bánk, významných firiem a súkromných osôb zo Slovenska i zo zahraničia. Bankové inštitúcie poskytujú okrem komerčných úverov a pôžičiek i podporné programy pre financovanie životaschopných, návratných projektových zámerov.

Spracovaný finančný plán PHSR vychádza predovšetkým z predpokladu využitia externých zdrojov financovania rozvojových projektov obce z prostriedkov štátneho rozpočtu SR a Eurofondov prostredníctvom operačných programov Program rozvoja vidieka (PRV) a Kvalita životného prostredia (KŽP) a doplnkovo prostredníctvom regionálnych partnerov z jadrového pásma ťažiska osídlenia prvej úrovne s dominantnou pôsobnosťou metropolitného ťažiska osídlenia prvej úrovne - Bratislavsko-Trnavského ťažiska osídlenia aj Integrovaný regionálny operačný program (IROP).



Ťažiskom finančného zabezpečenia pre rozvojové projekty obce v programovom období by mali byť zdroje vyčlenené na zabezpečenie podporovaných aktivít **z OP PRV - Program rozvoja vidieka**, predovšetkým jeho prioritných oblastí pre rozvoj vidieckych sídiel:

OPATRENIE 7 : ZÁKLADNÉ SLUŽBY VO VIDIECKYCH OBLASTIACH

Podopatrenie: 7.2 Podpora investícií do budovania, zlepšenia alebo rozšírenia všetkých typov malej infraštruktúry vrátane investícií do obnoviteľných zdrojov energie a úspor energie :

Názov operácie: Využitie obnoviteľných zdrojov energie

Názov operácie: Investície do vytvárania, zlepšovania alebo rozširovania všetkých druhov infraštruktúr malých rozmerov:

Opis operácie: výstavba, rekonštrukcia, modernizácia, dostavba kanalizácie, vodovodu, alebo čistiarne odpadových vôd;

Opis operácie: výstavba a rekonštrukcia miestnych komunikácií, lávok, mostov, chodníkov a záchytných parkovísk, autobusových zastávok – za predpokladu, že prispievajú k ekonomickému rozvoju, verejnému záujmu, k rozvoju vidieckeho cestovného ruchu a bezpečnosti obyvateľov, výstavba, rekonštrukcia a údržba odvodňovacích kanálov, prehlbovanie existujúcich obecných studní.

Podopatrenie: 7.4 Podpora investícií do zriaďovania, zlepšenia alebo rozšírenia miestnych základných služieb pre vidiecke obyvateľstvo vrátane služieb v oblasti voľného času a kultúry a do súvisiacej infraštruktúry:

Názov operácie: Investície do vytvárania, zlepšovania alebo rozširovania miestnych základných služieb vrátane voľného času a kultúry a súvisiacej infraštruktúry

Opis operácie: investície súvisiace so zlepšovaním vzhľadu obcí a s vytváraním podmienok pre trávenie voľného času vrátane príslušnej infraštruktúry – úprava verejných priestranstiev, tvorba parkov, výstavba/rekonštrukcia/modernizácia športovísk a detských ihrísk, amfiteátrov, investície do rekonštrukcie nevyužívaných objektov v obci pre komunitnú/spolkovú činnosť vrátane rekonštrukcie existujúcich kultúrnych domov; zriadenie nových, prístavba, prestavba, rekonštrukcia a modernizácia existujúcich domov smútku vrátane ich okolia,

investície súvisiace so zvyšovaním kvality života obyvateľov – investície spojené s odstraňovaním malých tzv. divokých skládok odpadov resp. opusteného odpadu,

Investície súvisiace so zvýšením bezpečnosti a prevencie proti vandalizmu na verejných priestoroch (montáž kamerových systémov a iných bezp. prvkov),



investície súvisiace s vytváraním podmienok pre rozvoj podnikania – rekonštrukcie nevyužívaných objektov v obci pre podnikateľskú činnosť, výstavba/rekonštrukcia tržníc pre podporu predaja miestnych produktov.

Podopatrenie: 7.5 Podpora investícií pre verejné využívanie rekreačnej infraštruktúry, informačnej a drobnej infraštruktúry cestovného ruchu

Názov operácie: Rozvoj a marketing vidieckeho cestovného ruchu

Opis operácie: investície, ktoré súvisia s vytvorením, udržiavaním, obnovou a skvalitňovaním turisticky zaujímavých bodov a miest vrátane príslušnej infraštruktúry - kultúrne a prírodné dedičstvo, národné kultúrne pamiatky a pamiatkové územia, prírodné úkazy, historické, prírodné a iné zaujímavosti, zriadenie múzejných zariadení a galerijných zariadení a pod.;

Opis operácie: investície do rekreačnej infraštruktúry, turistických informácií a informačných tabúl v turistických lokalitách na verejné využitie, budovanie drobných obslužných zariadení pre turistov;

Opis operácie: marketing a manažment služieb vidieckeho cestovného ruchu a propagácie územia rôznymi formami (tlačené/elektronické formy propagácie, podujatia zamerané na propagáciu veľtrhy ...)

Opis operácie: budovanie, rekonštrukcia náučných chodníkov, cykloturistických chodníkov, ich napojenie na náučné chodníky, budovanie doplnkovej infraštruktúry (odpočinkové miesta, prístrešky, stojany na bicykle a pod.), výstavba vyhliadkových veží, budovanie, údržba a obnova cykloturistického značenia na existujúcich cykloturistických trasách;

Opis operácie: informačné body, smerové tabule.

OPATRENIE 19 LEADER:

Podopatrenie: 19.1 Prípravná podpora

Názov operácie: Budovanie kapacít, tréningy a sieťovanie za účelom prípravy a implementácie stratégie miestneho rozvoja

Podopatrenie: 19.2: Podpora implementácie operácií v rámci stratégie miestneho rozvoja vedeného komunitou

Názov operácie: Implementácia opatrení v rámci CLLD

Podopatrenie 19.3 Príprava a vykonávanie činností spolupráce miestnych akčných skupín

Názov operácie: Príprava a vykonávanie projektov spolupráce MAS

Podopatrenie 19.4: Chod miestnej akčnej skupiny a animácia s rovnakým obsahom operácie.

V rámci OP PRV sú v novom programovom období 2014 – 2020 osobitne podporované aktivity pre miestnych partnerov regionálneho rozvoja na vidieku v rámci:



OPATRENIE 6: ROZVOJ POĽNOHOSPODÁRSKÝCH PODNIKOV a podnikateľskej činnosti,

Podopatrenie: 6.4. Podpora investícií do vytvárania a rozvoja nepoľnohospodárskych činností

Názov operácie: Uľahčenie diverzifikácie a vytváranie pracovných miest vo vidieckych oblastiach.

Nasledovné činnosti sú podporované pre podnikateľské subjekty pôsobiace v poľnohospodárstve i mimo neho vrátane nových podnikateľských subjektov:

Činnosť 1: činnosti spojené s vidieckym cestovným ruchom a agroturistikou, rekreačné a relaxačné činnosti, vzdelávanie a vytvorenie konferenčných priestorov, RaM ubytovacích zariadení do 10 miest v rámci modernizácie areálu na rozvoj rekreačných a relaxačných činností;

Činnosť 2: činnosti spojené s poskytovaním služieb pre deti, seniori a občania so zníženou schopnosťou pohybu. hipoterapia, animoterapia, lesná pedagogika a pod., kt prispievajú k rekonvalescencii, lepšiemu začleneniu do spoločenského života, zvýšeniu motoriky

Činnosť 3: spracovanie a uvádzanie na trh produktov mimo poľnohospodárstva a potravinárstva.

V rámci OP KŽP – Kvalita životného prostredia sú pre samosprávy prístupné zdroje na financovanie aktivít:

Prioritnej osi č. 1. Využívanie prírodných zdrojov rozvojom environmentálnej infraštruktúry.

Prioritnej osi č. 4. Energeticky efektívne nízkouhlíkové hospodárstvo.

Podrobné podmienky poskytovania nenávratných finančných prostriedkov vo forme dotácií z fondov rozvoja vidieka a z fondu rozvoja EÚ sú stanovené v programových materiáloch, príručkách a podporných materiálov a v konkrétnych výzvach na predkladanie žiadostí o nenávratný finančný príspevok – ŽoNFP zverejňovaných na stránkach riadiacich orgánov operačných programov, na stránkach sprostredkovateľských orgánov, v nrodnej sieti regionálnych rozvojových agentúr a na stránkach samosprávnych krajov – centrálne na stránke Centrálného koordinačného orgánu MDVRR SR <http://www.mindop.sk/>.



6.1. Rozdelenie financií na programovacie obdobie

Finančný plán PHSR na obdobie 2015 – 2020 (n+2)

Rozdelenie jednotlivých objemov finančných prostriedkov potrebných na zabezpečenie projektov v jednotlivých rokoch realizácie a podľa jednotlivých prioritných oblastí je nasledovné:

Prioritná oblasť /rok	RN SPOLU	2015	2016	2017	2018	2019	2020	2021	2022
Hospodársky rozvoj	611,4	18,4	89	126	166	116	96	0	0
Sociálny rozvoj	2152,0	113	576	622	187	212	192	152	152
Environmentálny rozvoj	2480,0	0	116	199	539	458,5	429	370	370
SPOLU:	5243,4	131,4	781	947	892	786,5	717	522	522

Formulár č. F 5 – Indikatívny rozpočet - sumarizácia (zdroj: vlastné spracovanie)

Rozdelenie potrieb finančných prostriedkov v jednotlivých rokoch je časovo pomerne nerovnomerné s prudkým nábehom v rokoch 2016 – 2017, s vrcholom v roku 2017 a postupným poklesom v závere programového obdobia.

Vo vnútornej štruktúre finančnej náročnosti implementácie PHSR je stúpajúci nábeh projektov v oblasti hospodárskeho rozvoja z 18,4 tis. EUR v roku 2015 až na 166 tis. EUR v roku 2018. Rovnaký časový nábeh (avšak vo vyšších objemoch spôsobených plánovanou postupnou výstavbou kanalizácie s pripojením na ČOV) má finančný plán projektov oblasti environmentálneho rozvoja.

Finančný plán projektov sociálneho rozvoja má prudký nábeh už v rokoch 2016 a 2017 vyvolaný akútnou potrebou urýchlenej výstavby nájomných bytov v záujme zastavenia nepriaznivého vývoja osídľovania.

Časový postup realizácie projektov bude optimalizovaný podľa dostupnosti zdrojov z PRV a včasnosti ich obstarávania na obnovu technickej infraštruktúry a dobudovanie environmentálnej infraštruktúry obce.



Podrobný finančný plán realizácie jednotlivých projektov a rozdelenia finančných prostriedkov na ich zabezpečenie do rokov obsahuje Formulár č. F 5a – Indikatívny rozpočet - podrobný po projektoch :

Projekt/Aktivita (číslo a názov projektu z formulára P)	Roky realizácie	RN Spolu (tis. EUR)	2015	2016	2017	2018	2019	2020	2021	2022
1. Spracovanie PHSR obce na roky 2015 - 2020	07/2015 09/2015	0,4	0,4							
25. Priebežná kontrola a aktualizácia PHSR, implementácia Akčných plánov, príprava rozvojových projektov obce	Priebežne 10/2015 12/2020	36	6	6	6	6	6	6		
3. Rozšírenie kamerového systému na zvýšenie ochrany majetku a bezpečnosti občanov (+10 kamier)	07/2015 10/2016	15	7	8						
6. Rekonštrukcia centrálnej zóny obce (úprava a tvorba verejných priestranstiev - osvetlenie, modernizácia mobiliáru, oplatenie, parkoviská, verejná zeleň)	06/2016 09/2017	150		70	80					
10. Vybudovanie verejných parkovísk pri kostole - 8 parkovacích miest	06/2017 10/2018	20			10	10				
16. Rekonštrukcia autobusových zastávok a príslušenstva na území obce - 4 ks	07/2018 11/2018	100				100				
17. Dobudovanie MK a osvetlenia na cintoríne - cca 200 m, 10 svetel. bodov	08/2018 07/2019	40				20	20			
14. Diverzifikácia prevádzok agrosektora k vyššiemu zhodnocovaniu agroproduktov vrátane ich predaja, vybudovanie strediska služieb a remesiel	09/2017 12/2020	100			25	25	25	25		
20. Vybudovanie strediska služieb obyvateľstvu	06/2019 10/2020	120					60	60		
24. Podpora znižovania nezamestnanosti a rozvoja miestnej zamestnanosti - zapájanie nezamestnaných do verejných prác 4-10 osôb	Priebežne 10/2015 12/2020	30	5	5	5	5	5	5		
Hospodársky rozvoj	10	611,4	18,4	89	126	166	116	96	0	0
2. Vybudovanie relaxačnej zóny pre deti a mládež "fitpark junior "	07/2015 11/2015	6	6							
7. Obnova kultúrnych pamiatok na území obce (2 kríže)	06/2016 11/2016	4		4						
12. Rekonštrukcia a modernizácia obecných budov - kultúrneho domu a obecného úradu na regionálny kontaktný bod verejnej správy (výmena a dobudovanie vnútorných rozvodov IS, sanita, omietky, vnútorné vybavenie, OZE)	08/2017 10/2019	60			20	20	20			
18. Využitie technológií OZE na zníženie energetickej náročnosti obecných budov (KD, OÚ, ZŠ, MŠ, DS)	08/2018 10/2020	120				40	40	40		
26. Podpora občianskych združení v rozvoji kultúrnych aktivít na území obce (miestnych tradícií a umenia) aktivitami miestnych spolkov a združení podľa ročného kalendára akcií	Priebežne 10/2015 12/2020	30	5	5	5	5	5	5	5	5
27. Podpora záujmových aktivít občianskych združení, remeselných a tvorivých dielní, miestneho trhovníctva, záhradníctva a ovocinárstva	Priebežne 10/2015 12/2020	30	5	5	5	5	5	5	5	5
28. Podpora voľnočasových, športových a turistických aktivít na území obce a činnosti športových klubov a záujmových združení (poľovníctvo a pod.)	Priebežne 10/2015 12/2020	84	14	14	14	14	14	14	14	14
29. Zviditeľnenie histórie a súčasnosti obce - tlačoviny, propagácia, monografie	Priebežne 10/2015 12/2020	18	3	3	3	3	3	3	3	3



PHSR OBCE PUSTÉ SADY 2015 - 2020



4. Výstavba nájomných bytov v bytových domoch - Horizont A , 13 b.j. Horizont B 9 b.j. vrátane MK a IS	10/2015 10/2017	1000	30	470	500	0	0	0	0	0
5. Výstavba a rekonštrukcia RD v zástavbe – 10 RD	Priebežne 10/2015 12/2022	800	50	75	75	100	125	125	125	125
Sociálny rozvoj	10	2152	113	576	622	187	212	192	152	152
8. Zvyšovanie účinnosti systému separ. zberu odpadov - zahustenie kontajnerov, obnova a doplnenie techniky na údržbu verejnej zelene	07/2016 12/2016	60		60						
11. Vybudovanie spoločného zberného dvora bioodpadu, resp. účasť na spoločnom projekte siete zberných dvorov odpadov v rámci OZ	08/2017 06/2018	100			50	50				
13. Vybudovanie siete splaškovej kanalizácie 3 km a dobudovanie ČOV (rekonštrukcia budovy a dovybavenie technológie, alternatívne rozšírenie ČOV Zem. Sady o modul +450 EO)	08/2017 11/2022	2000		50	100	370	370	370	370	370
19. Prehľadovanie účinnosti separovania, rozšírenie separovaného zberu odpadov a zhodnocovania bioodpadu- posilňovanie zberných miest, dovybavenie techniky zberu a zhodnocovania odpadov	08/2018 12/2020	120				40	40	40		
9. Rekonštrukcia a zahustenie verejného osvetlenia v záujme zníženia energetickej náročnosti - I. etapa centrum obce, 40 sv.b.	05/2017 12/2017	30			30					
21. Rekonštrukcia a zahustenie verejného osvetlenia v záujme zníženia energetickej náročnosti verejných služieb II. etapa, 40 sv.b.	09/2019 12/2019	30					30			
15. Obnova a dovybavenie verejných priestranstiev – výsadba zelene, oddychová zóna, náučný chodník pre deti a mládež	07/2018 11/2018	60				60				
22. Zapojenie obce do siete regionálnej spolupráce, aktívna účasť obce na príprave a realizácii spoločných projektov. Cezhraničná spolupráca, spolupráca s družobnou obcou Liptovská Osada v oblasti kultúry a športu.	Priebežne 07/2016 12/2020	30		6	6	6	6	6		
23. Spoločný projekt Cyklotrasa Sereď - Pusté Sady - Hlohovec mimo ochrannej hrádze Váhu	Priebežne 07/2017 12/2020	50			12,5	12,5	12,5	12,5		
Environmentálny rozvoj	9	2480	0	116	198,5	538,5	458,5	428,5	370	370

Formulár č. F 5a – Indikatívny rozpočet – podrobný po projektoch (zdroj: vlastné spracovanie)

V spracovanom indikatívnom rozpočte sú rozpočtované všetky náklady projektov realizovaných na území obce vrátane navrhovaných ako spoločné projekty v rámci regionálnej územnej spolupráce.



6.2. Finančný rámec PHSR

Celkový finančný rámec PHSR obce Pusté Sady na roky 2015 – 2020 s výhľadom do roku 2022 je nasledovný (údaje v tis. EUR):

Opatrenie	Kód a názov projektu/aktivity	Klasifikácia stavieb - trieda	Hlavný ukazovateľ - výsledku, dopadu	Termín začatia a ukončenia projektu / aktivity	RN Spolu (tis. EUR)	Verejné zdroje celkom	Verejné zdroje		Súkromné zdroje	Úverové zdroje	EIB príspevok (informatívne)	Iné zdroje ŠFRB	Národné zdroje		
							Národné celkom	EÚ (EŠIF) celkom					Spolu-finan. ŠR a dotácie	VUC	Obec
							c	d					i	j	k
1.1.	1. Spracovanie PHSR obce na roky 2015 - 2020	-	platný programový dokument	07/2015 09/2015	0,4	0,4	0,4								0,4
1.1.	25. Priebežná kontrola a aktualizácia PHSR, implementácia Akčných plánov, príprava rozvojových projektov obce	-	platný programový dokument	Priebežne 10/2015 12/2020	36	36	36								36
1.2.	3. Rozšírenie kamerového systému na zvýšenie ochrany majetku a bezpečnosti občanov (+10 kamier)	2224 miestne telek rozvody	úspora nákladov na údržbu majetku	07/2015 10/2016	15	15	2,9	12,1					2,1		0,8
1.2.	6. Rekonštrukcia centrálnej zóny obce (úprava a tvorba verejných priestranstiev - osvetlenie, modernizácia mobiliáru, oplotenie, parkoviská, verejná zeleň)	2112 - MK, 2141 - CS	0,84 km chodníkov	06/2016 09/2017	150	150	22,5	127,5					22,5		0
1.2.	10. Vybudovanie verejných parkovísk pri kostole - 8 parkovacích miest	2112 - MK, 2141 - CS	1,5 km rekonštruov. MK	06/2017 10/2018	20	20	3	17					3		0
1.2.	16. Rekonštrukcia autobus. zastávok a príslušenstva na území obce - 4 ks	2112 - MK, 2141 - CS	4 ks rekonštruov. zastáviek SAD	07/2018 11/2018	100	100	15	85					15		0



PHSR OBCE PUSTÉ SADY 2015 - 2020



1.2.	17. Dobudovanie MK a osvetlenia na cintoríne - cca 200 m, 11 svetel. bodov	2141 - CS	0,2 km nových MK, 11 svetelných bodov VO	08/2018 07/2019	40	40	6	34				6		0	
1.3.	14. Diverzifikácia prevádzok agrosektora k vyššiemu zhodnocovaniu agroproduktov vrátane ich predaja, vybudovanie strediska služieb a remesiel	1230/1271 /1251	počet rekonštr. objektov počet nových prac. miest, počet nových služieb	09/2017 12/2020	100	40	6	34	60			6		0	
1.3.	20. Vybudovanie strediska služieb obyvateľstvu	1230/1271 /1251	počet rekonštr. objektov počet nových prac. miest, počet nových služieb	06/2019 10/2020	120	48	7,2	40,8	72			7,2		0	
1.3.	24. Podpora znižovania nezamestnanosti a rozvoja miestnej zamestnanosti - zapájanie nezamestnaných do verejných prác 4-10 osôb	1230/1271 /1251	počet rekonštr. objektov počet nových prac. miest, počet nových služieb	Priebežne 10/2015 12/2020	30	30	4,5	25,5	0			4,5		0	
Prioritná oblasť 1. Hospodársky rozvoj					611,4	479,4	103,5	375,9	132	0	0	0	66,3	0	37,15
2.1.	2. Vybudovanie relaxačnej zóny pre deti a mládež "fitpark junior "	2412 šport stavby	kapacita, využiteľnosť	07/2015 11/2015	6	6	6					5		1	
2.1.	7. Obnova kultúrnych pamiatok na území obce (2 kríže)	1273 hist. pamiatky	ks renovovaných kultúr. pamiatok	06/2016 11/2016	4	4	4					2	1,6	0,4	
2.1.	12. Rekonštrukcia a modern. obecných budov - kultúrneho domu a obecného úradu na regionálny kontaktný bod verejnej správy (výmena a dobudovanie vnútorných rozvodov IS, sanita, omietky, vnútorné vybavenie, OZE)	1263 - KD, budovy vzdel.	počet rekonštruovaných objektov	08/2017 10/2019	60	60	9	51				9		0	
2.1.	18. Využitie technológií OZE na zníženie energetickej náročnosti obecných budov (KD, OÚ, ZŠ, MŠ, DS)	1263 /1122	kapacita, počet návštevníkov	08/2018 10/2020	120	120	18	102	0			18		0	



PHSR OBCE PUSTÉ SADY 2015 - 2020



2.2.	26. Podpora občan. združení v rozvoji kultúrnych aktivít na území obce (miestnych tradícií a umenia) aktivitami miestnych spolkov a združení podľa ročného kalendára akcií	-	počet návštevníkov	Priebežne 10/2015 12/2020	30	24	24		6					9	15
2.2.	27. Podpora záujmových aktivít občianskych združení, remeselných a tvorivých dielní, miestneho trhovníctva, záhradníctva a ovocinárstva	-	počet akcií / počet účastníkov	Priebežne 10/2015 12/2020	30	24	24		6					9	15
2.2.	28. Podpora voľnočasových, športových a turistických aktivít na území obce a činnosti športových klubov a záujmových združení (poľovníctvo a pod.)	-	počet akcií / počet účastníkov	Priebežne 10/2015 12/2020	84	63	63		21					21	42
2.2.	29. Zviditeľnenie histórie a súčasnosti obce - tlačoviny, propagácia, monografie	-	počet akcií / počet publikácií	Priebežne 10/2015 12/2020	18	15	15		3					2	13
2.3.	4. Výstavba nájomných bytov v bytových domoch - Horizont A , 13 b.j. Horizont B 9 b.j. vrátane MK a IS	1110	22 b.j. v 2 nájomných domoch	10/2015 10/2017	1000	300	300		0			700	300		0
2.3.	5. Výstavba a rekonštrukcia RD v zástavbe – 10 RD	1110, 1122	20 nových /rekonštr. RD	Priebežne 10/2015 12/2022	800	0	0		560	80		160			0
	Prioritná oblasť 2. Sociálny rozvoj				2152	616	463	153	596	80	0	860	334	42,6	86,4
3.1.	8. Zvyšovanie účinnosti systému separ. zberu odpadov - zahustenie kontajnerov, obnova a doplnenie techniky na údržbu verejnej zelene	2420	nárast objemu vyseparovaného odpadu	07/2016 12/2016	60	60	9	51					9		0
3.1.	11.Vybudovanie spoločného zberného dvora bioodpadu, resp. účasť na spoločnom projekte siete zberných dvorov odpadov v rámci OZ	2224	úspora x MWh el. energie	08/2017 06/2018	100	100	15	85					15		0



PHSR OBCE PUSTÉ SADY 2015 - 2020



3.1.	13. Vybudovanie siete splaškovej kanalizácie 3 km a dobudovanie ČOV (rekonštrukcia budovy a dovybavenie technológie, alternatívne rozšírenie ČOV Zem. Sady o modul +450 EO)	2223 - Miestne kanalizácie	60 ks nových prípojk, 0,25 km kanalizácie nárast + 450 EO	08/2017 11/2022	2000	2000	300	1700					300	0
3.1.	19. Prehľadovanie účinnosti separovania, rozšírenie separovaného zberu odpadov a zhodnocovania bioodpadu- posilňovanie zberných miest, dovybavenie techniky zberu a zhodnocovania odpadov	2420	% separovaného odpadu	08/2018 12/2020	120	120	18	102					18	0
3.2.	9. Rekonštrukcia a zahustenie verejného osvetlenia v záujme zníženia energetickej náročnosti - I. etapa centrum obce, 40 sv.b.	2224	úspora x MWh el. energie	05/2017 12/2017	30	30	4,5	25,5					4,5	0
3.2.	21. Rekonštrukcia a zahustenie verejného osvetlenia v záujme zníženia energetickej náročnosti verejných služieb II. etapa, 40 sv.b.	2224	úspora x MWh el. energie	09/2019 12/2019	30	30	4,5	25,5					4,5	0
3.3.	15. Obnova a dovybavenie verejných priestranstiev – výsadba zelene, oddychová zóna, náučný chodník pre deti a mládež	2412	km náučného chodníka, počet návštevníkov	07/2018 11/2018	60	60	9	51					9	0
3.3.	22. Zapojenie obce do siete regionálnej spolupráce, aktívna účasť obce na príprave a realizácii spoločných projektov. spolupráca s družobnou obcou Liptovská Osada v oblasti kultúry a športu.	2412	m2 rekonštr. plochy, počet návštevníkov	Priebežne 07/2016 12/2020	30	30	4,5	25,5					4,5	0
3.3.	23. Spoločný projekt Cyklotrasa Sereď - Pusté Sady - Hlohovec mimo ochrannej hrádze Váhu	2412	m2 rekonštr. plochy, počet návštevníkov	Priebežne 07/2017 12/2020	50	50	7,5	42,5					7,5	0
	Prioritná oblasť 3. Environmentálny rozvoj				2480	2480	372	2108	0	0	0	0	372	0

Formulár č. F 6 - Finančný rámec pre realizáciu PHSR obce Pusté Sady (Zdroj: Vlastné spracovanie)



6.3. Model viaczdrojového financovania projektov

Obec vlastnou činnosťou nevytvára, ani zo štátneho rozpočtu nedostáva dostatok finančných zdrojov na zabezpečenie trvalo udržateľného rozvoja obce v oblasti hospodárskeho rozvoja, sociálnej politiky i životného prostredia, prostriedky na kapitálové výdavky dostáva obec od štátu iba na základe jednotlivých žiadostí o poskytnutie dotácií alebo na základe úspešných ŽoNFP z Operačných programov financovaných z Eurofondov a ŠR. Žiadne systémové opatrenia plánovaný rozpisom kapitálových výdavkov pre obce zo ŠR nie sú zo strany štátu dlhodobo uplatňované (platné v celoštátnom meradle).

Pre realizáciu rozvojových projektov zabezpečujúcich vytvorenie hlavne infraštruktúrnych podmienok pre naplnenie cieľov trvale udržateľného rozvoja musí obec využívať model viaczdrojového financovania jednotlivých opatrení, aktivít, projektov za účasti všetkých sociálno-ekonomických partnerov v území a v prepojení obecného rozpočtu na programový rozpočet VÚC, na štátny rozpočet a v súlade s Národnou stratégiou regionálneho rozvoja a Partnerskou zmluvou SR na programové obdobie 2014 – 2020 hlavne na využitie prostriedkov z fondov EÚ.

Tabuľky financovania projektov PHSR podľa priorít a opatrení - viaczdrojový model

Na základe dostupných údajov o predpokladaných pravidlách spolufinancovania aktivít z Operačných programov NSRR SR na roky 2014 - 2020 bol zostavený ako súčasť finančného plánu nasledovný viaczdrojový model financovania projektov PHSR 2015 -2020:

Prioritná oblasť	RN Spolu (tis. EUR)	Verejné zdroje celkom	Verejné zdroje		Súkromné zdroje	Úverové zdroje	EIB príspev. (infor.)	Iné zdroje ŠFRB	Národné zdroje		
			Národné celkom	EÚ (EŠIF) celkom					spolufin. ŠR a dotácie	VUC	Obec
Hospodársky rozvoj	611,4	479,4	103,4	375,9	132	0	0	0	66,3	0	37,2
Sociálny rozvoj	2152	616	463	153	596	80	0	860	334	42,6	86,4
Environmentálny rozvoj	2480	2480	372	2108	0	0	0	0	372	0	0
SPOLU:	5243,4	3575,4	938,4	2636,9	728	80	0	860	772,3	42,6	123,6

Formulár F 7 – Viaczdrojový model financovania PHSR 2015 – 2020 – údaje celkom (zdroj: vlastné sprac.)



Vo forme viacdrojového modelu financovania je spracovaný aj celkový finančný rámec PHSR 2015 – 2020 v kapitole 6.2 formulár F6.

Ako vidieť z údajov zostaveného finančného modelu a finančného rámca, obec môže zabezpečiť realizáciu celého PHSR 2015 – 2020 pri využití viacdrojového financovania s vlastnými zdrojmi vo výške 123,6 tis. EUR, t.j. v priemere vo výške 20,59 tis. EUR ročne počas 6 rokov programového obdobia. Táto varianta financovania je pre obec minimálna, nakoľko ako vidieť z údajov formuláru F7 pri najoptimálnejšom postupe realizácie plánovaných rozvojových projektov obce sa predpokladá vynaloženie vlastných zdrojov obce na spolufinancovanie všetkých projektov z eurofondov vo výške 0 %, t.j. počíta sa s plnou návratnosťou vynaložených oprávnených nákladov aj na projektovú dokumentáciu a implementáciu projektov financovaných z prostriedkov EÚ so spoluúčasťou štátneho rozpočtu SR. To predpokladá aj optimálny postup financovania projektov v rámci operačných programov OP PRV i OP KŽP, ktoré sú pre obec rozhodujúce. Spolufinancovanie obce nie je vyžadované u projektov technickej, sociálnej i environmentálnej infraštruktúry. Na tejto úrovni je potreba zdrojov obce primeraná vlastným zdrojom, ktoré obec môže predovšetkým na prípravu projektov vynaložiť.

Financovanie rozvojových projektov podľa prioritných skupín:

Prioritná skupina 1. Hospodársky rozvoj:

Na zabezpečenie rozvojových projektov Prioritnej skupiny I. Hospodársky rozvoj sa predpokladá v spracovanej minimalistickom variante vynaloženie vlastných finančných prostriedkov obce v objeme 37,15 tis. EUR, t.j. cca 6,19 tis. EUR/rok, čo je pod úrovňou nákladov minulého obdobia, teda tento postup je ekonomicky únosný.

Prioritná skupina 2. Sociálny rozvoj:

Najviac prostriedkov sa predpokladá obcou z vlastných zdrojov vynaložiť na zabezpečenie projektov sociálneho rozvoja vo výške 86,4 tis. EUR, t.j. v priemere cca 14,4 tis. EUR ročne, čo je tiež pre obec ekonomicky únosné a dosiahnuteľné bez významného obmedzenia funkcií pri výkone správy územia.

Prioritná skupina 3. Environmentálny rozvoj:

Spolufinancovanie rozvojových projektov obce v skupine 3 sa nepredpokladá.



Navrhnutý model financovania kladie mimoriadnu náročnosť na vynakladanie nákladov s plnou hospodárnosťou a s predpokladom preukázania ich oprávnenosti na realizáciu projektov, nakoľko iba pri splnení tejto podmienky môže byť dosiahnuté ich preplatenie alebo vrátenie finančných prostriedkov vopred vynaložených obcou na prípravu projektov hlavne nákladov na technickú dokumentáciu stavieb.

Vzhľadom na analyzovaný ekonomický potenciál obce, jej súčasnú finančnú situáciu, nízku úverovú záťaženosť a z toho vyplývajúci dobrý prístup k prípadným úverovým zdrojom, je realizácia PHSR pri obstaraní plánovaných externých zdrojov reálna.

Výška spolufinancovania rozvojových projektov z vlastných zdrojov obce v novom programovom období 2015 – 2020 je na úrovni cca 2,36 % z celkového rozpočtu PHSR.

Aj po vylúčení súkromných investícií je podiel finančných nákladov obce iba 2,93 % z celkového rozpočtu projektov zahrnutých v PHSR.

PHSR je teda postavený z hľadiska použitia zdrojov obce vysoko hospodárne.

Na finančnom zabezpečení rozpočtu PHSR 2015 – 2022 sa najväčším podielom vo výške 50,29 % podieľajú predpokladané nenávratné finančné prostriedky čerpané z EŠIF – eurofondov hlavne prostredníctvom Operačných programov PRV a KŽP. Spolu s národnými zdrojmi (spolufinancovanie zo ŠR + dotácie VUC + obecný rozpočet) v podiele 17,9 % sú tieto verejné zdroje najvýznamnejším zdrojom financovania rozpočtu PHSR – celkový podiel 68,19 %. Tretí najvýznamnejší zdroj financovania tvoria návratné zdroje ŠFRB na podporu rozvoja bývania – 16,4 % podiel, súkromné zdroje predstavujú cca 13,88 % podiel na financovaní rozvojových projektov

Pri dobrom fungovaní systému poskytovania dotácií zo štátneho rozpočtu a z Eurofondov je Program hospodárskeho a sociálneho rozvoja obce na roky 2015 - 2020 s výhľadom do roku 2022 reálne zabezpečiteľný a to s vysokou rentabilitou vynaložených vlastných finančných prostriedkov obce.



6.4. Hodnotiace tabuľky pre výber projektov

Vo vnútorných podmienkach obce, ktorá okrem ZŠ a MŠ neriadi žiadnu skupinu subjektov nevzniká žiadne konkurenčné prostredie pre posudzovanie, hodnotenie a výber projektov pri ich zaraďovaní do PHSR, do Akčného plánu alebo pri vstupe do realizácie. Takéto konkurenčné prostredie pri výbere projektov vzniká len v obmedzenej forme pri posudzovaní obsahu PHSR a jednotlivých projektov v obecnom zastupiteľstve.

Posudzovať úplnosť a kvalitu projektu z hľadiska jeho konkurencieschopnosti je mimoriadne dôležité a potrebné pri spracovaní žiadostí o dotácie zo ŠR a z Eurofondov. Vtedy musí obec uplatniť konkrétne kritériá stanovené riadiacim orgánom príslušného Operačného programu alebo v jednotlivej výzve na predkladanie žiadostí o NFP / dotáciu.

Obec v internej príprave investičných projektov uplatňuje nasledovné kritériá, ktoré sú východiskom pre hodnotenie a výber projektov:

1. platná projektová dokumentácia a stavebné povolenie / ohlásenie stavby,
2. vysporiadané vlastnícke vzťahy k majetku dotknutému projektom
3. zabezpečené, alebo preukazne zabezpečiteľné predfinancovanie projektu
4. dobrý podnikateľský a finančný plán pre ziskové projekty
5. preukazný súlad projektu s hlavnými plánovacími a programovými dokumentami - UPN a PHSR a odvetvovými dokumentami napr. Program rozvoja bývania v prípade výstavby bytov, hodnotiace kritériá OP PRV a OP KŽP a pod.

Por	Hodnotiaca Kategória	Hodnotiace kritérium	Hodnotenie Spĺňa / Nespĺňa	Počet bodov
		(stanovia sa minimálne tri kritériá)		0 až 5

Výsledok hodnotenia			Body
Priorita	projekt nie je prioritný, realizácia nemá výrazný vplyv na naplnenie cieľa	nízka	<0 ; 5>
	projekt je prioritný pre napĺňanie cieľa ale nezabezpečuje jeho úplné dosiahnutie	stredná	<6 ; 9>
	projekt je pripravený a má výrazný vplyv na napĺňanie cieľa a zabezpečuje jeho úplné dosiahnutie	vysoká	<10;15>

Formulár č. F 2 – Hodnotiaca tabuľka pre výber projektov (zdroj: vlastné spracovanie)



7. ZÁVER

Program hospodárskeho rozvoja a sociálneho rozvoja obce Pusté Sady bol spracovaný na základe zadania projektu schváleného obecným zastupiteľstvom.

Vychádza z prioritných potrieb obce a z možností ich realizácie, s cieľom zlepšovať životné podmienky jej obyvateľov a zvyšovať konkurencieschopnosť regiónu.

Program je spracovaný v súlade s Národným rozvojovým plánom Slovenska s nadväzujúcimi Sektorovými operačnými programami, v súlade s novým Územným plánom regiónu Trnavského samosprávneho kraja a v súlade s platným Programom hospodárskeho a sociálneho rozvoja TTSK.

Je otvoreným dokumentom, spracovaným na úrovni poznania a hodnotenia vývoja obce, jej potenciálu a perspektív k 30.6.2015.

Je živým dokumentom, ktorého obsah je potrebné realizovať v praxi, v priebehu realizácie ho pravidelne vyhodnocovať na zasadnutiach obecného zastupiteľstva a aktualizovať v termínoch podľa jeho rozhodnutia.

PHSR bude realizovaný v podmienkach existujúceho stavu ekonomického potenciálu a prognózy očakávaného vývoja obce i regiónu.

Predpoklady pre plnenie stanovených zámerov obce do roku 2020 sú, pri obstaraní externých zdrojov z fondov EÚ a ŠR a pri intenzifikácii tvorby vlastných zdrojov obce, reálne.

Zodpovednosť za administratívne zabezpečenie a za postupnú realizáciu jednotlivých aktivít obsiahnutých v PHSR má Obecné zastupiteľstvo ako kolektívny riadiaci orgán, starosta obce a príslušné komisie zriadené pri Obecnom zastupiteľstve.

Predpokladom pre úspešnú realizáciu rozvojových zámerov obce je aktívny prístup volených zástupcov v Obecnom zastupiteľstve pri vecnom schvaľovaní jednotlivých úloh a využívaní dostupných možností financovania plánovaných aktivít.

Úspešnosť realizácie stanovených zámerov však bude v prvom rade závisieť od aktívnej účasti a podpory všetkých obyvateľov obce a všetkých aktérov rozvoja na území obce pri koordinovaní jednotlivých aktivít Obecným zastupiteľstvom.

Program hospodárskeho a sociálneho rozvoja obce Pusté Sady bol schválený a uvedený do praxe rozhodnutím obecného zastupiteľstva.



Schválenie PHSR	
Dokument	Program hospodárskeho a sociálneho rozvoja obce Pusté Sady na roky 2015 – 2020 výhľadom do roku 2022 v štruktúre a s obsahom vid' str. 3
Spracoval:	Združenie pre rozvoj mikroregiónu Vážska vodná cesta, Hlohovec Projektový tím zložený z pracovníkov spracovateľa a zamestnancov OÚ Spolupráca a účasť verejnosti zabezpečená: miestnym zisťovaním a dotazníkom pre občanov poskytovaným na OÚ/webe Náklady na spracovanie: zmluvná cena 400 EUR
Prerokovanie	PHSR bol prerokovaný na zasadnutiach obecného zastupiteľstva dňa 27.10. a 10.12. 2015. Verejné pripomienkovanie PHSR bolo zabezpečené: a/ formou dotazníkov počas spracovania b/ priebežné po zverejnení na web stránke obce aj počas jeho implementácie
Schválenie	Obecné zastupiteľstvo schvaľuje Program hospodárskeho rozvoja a sociálneho rozvoja obce Pusté Sady na roky 2015 – 2020 s výhľadom do roku 2022 bez pripomienok – s pripomienkami v zázname z prerokovania (nehodiace sa škrtnúť) Obecné zastupiteľstvo ukladá starostovi obce a odborným komisiám OÚ zabezpečiť realizáciu PHSR obce Pusté Sady na roky 2015 – 2020 v súlade s Akčným plánom PHSR na rok 2015 Dňa : 10.12.2015 Číslo uznesenia OZ: Podpis štatutárneho zástupcu : Ing. Tomáš Nemeček, starosta obce



Prílohy:

- Príloha č. 1. Zoznam členov riadiaceho tímu, pracovných skupín a partnerov zapojených do spracovania PHSR
- Príloha č. 2. Zoznam informačných zdrojov použitých v PHSR (východiskové strategické a koncepčné dokumenty, súvisiaca legislatíva)
- Príloha č. 3. Zoznam skratiek použitých v PHSR
- Príloha č. 4. Akčný plán na rok 2015 s výhľadom na r. 2016-17
- Príloha č. 5. Elektronická verzia PHSRO na CD so strategickými materiálmi
- Príloha č. 6. Certifikát - osvedčenie spracovateľa PHSR



Príloha č. 1.

Zoznam členov riadiaceho tímu, pracovných skupín a partnerov zapojených do spracovania PHSR

Projektový tím na spracovanie Programu hospodárskeho rozvoja a sociálneho rozvoja obce Pusté Sady			
	pozícia	meno, priezvisko	kontakt:
1	vedúci projektu:	Ing. Michal Pikus	0905 222968
		Združenie V.V.C.	pikus@pikus.sk
2	projektový manažér – stratégia:	Ing. Tomáš Nemeček	0907 709 221
		starosta obce	starostapustesady @mail.t-com.sk
3	projektový manažér:	Júlia Šípková	031/786 11 94
		poslankyňa zástupkyňa starostu	obecpushesady@mail.t-com.sk
4	projektový manažér:	František Hudák	031/786 11 94
		poslanec	obecpushesady@mail.t-com.sk
5	projektový manažér:	Alena Trubačová	031/786 11 94
		zamestnankyňa OÚ	obecpushesady@mail.t-com.sk

Projektový tím ustanovený starostom obce v Pustých Sadoch dňa 27.10.2015.

Dotazníky pre občanov boli poskytované občanom pri osobnom zisťovaní v teréne a boli tiež k dispozícii na obecnom úrade počas spracovania projektu. Dočasne sú ponechané na OÚ pre potreby občanov na priebežné zisťovanie a kontakt s verejnosťou.

Hodnotenia, námety a doporučenia z dotazníkov a zistené pri osobnom prieskume v teréne sú zohľadnené v jednotlivých častiach PHSR.



Príloha č. 2.

Zoznam informačných zdrojov použitých v PHSR (východiskové strategické a koncepčné dokumenty, súvisiaca legislatíva)

Zoznam analyzovaných koncepčných dokumentov				
Názov dokumentu	Platnosť dokumentu	Úroveň dokumentu	Oblasť dát	Webová stránka
NSRR SR Národná stratégia regionálneho rozvoja SR 2014 – 2020 (UV SR 296/2010, aktualizácia 06/2014)	2014 2020	NUTS 1 SK0 SR	všetky	www.rokovania.sk www.mindop.sk
Partnerská dohoda SR EÚ na roky 2014 – 2020	2014 2020	NUTS 1 SK0 SR	všetky	www.partnerskadohoda.gov.sk/ , www.mindop.sk
Pozičný dokument EK k Partnerskej dohode a programom SR na roky 2014 – 2020	2013 -	NUTS 1 SK0 SR	všetky	http://ec.europa.eu/index_sk.htm http://www.euroinfo.gov.sk/
KURS 2011 – zmeny a doplnky KURS 2001	2011 -	NUTS 1 SK0 SR	NUTS 3 SK 021 TTSK	https://lt.justice.gov.sk/ http://www.telecom.gov.sk/index/index.php?ids=124582
Stratégia hospodárskej politiky Slovenskej republiky - Slovensko 2020+	2014 -	NUTS 1 SK0 SR	Kap. 2,3,	www.rokovania.sk
Národná stratégia rozvoja cyklistickej dopravy a cykloturistiky v SR	05 2013 -	NUTS 1 SK0 SR	NUTS 3 SK 021 TTSK	http://www.telecom.gov.sk/index/index.php?ids=140565
Stratégia cestovného ruchu SR do roku 2020	2013 -	NUTS 1 SK0 SR	NUTS 3 SK 021 TTSK	http://www.telecom.gov.sk/index/index.php?ids=143964
Regionalizácia cestovného ruchu v SR	2005 -	NUTS 1 SK0 SR	NUTS 3 SK 021 TTSK	http://www.telecom.gov.sk/index/index.php?ids=102523
Operačné programy na obdobie 2014 – 2020 schválené vládou SR	06 2014 -	NUTS 1 SK0 SR	Vybrane OP IROP, KŽP, PRV, II, TP	www.nsrr.sk/sk/programove-obdobie-2014---2020/ http://www.vlada.gov.sk/
PHSR Trnavského samosprávneho kraja 2009 – 2015, 08/2009,	08 2009 -	NUTS 3 SK 021 TTSK	všetky	http://www.trnava-vuc.sk/
Územný plán regiónu Trnavského samosprávneho kraja, 12/2014	12 2014 -	NUTS 3 SK 021 TTSK	všetky	http://www.trnava-vuc.sk/
Stratégia Európa 2020	07 2013 -	EU	NUTS 1 SK0 SR	http://ec.europa.eu/europe2020/index_sk.htm
Dunajská stratégia	11 2013 -	EU	NUTS 1 SK0 SR	http://www.dunajskastrategia.gov.sk/



Akčný plán zamestnanosti TTSK	12 2009 -	NUTS 3 SK 021 TTSK	všetky	http://www.trnava-vuc.sk/
Zákon č. 539/2008 Z.z. o podpore regionálneho rozvoja v znení zákona 309/2014	2014 -	NUTS 1 SK0 SR		www.telecom.gov.sk/index/open_file.php?file=regrozvoj/legislativa/
Sčítanie obyvateľov, domov a bytov 2011. Štatistický úrad SR, 2012.	2012 -	NUTS 1 SK0 SR	NUTS 3 NUTS 4 NUTS 5	www.statistics.sk DATAcube_sk
Usmernenie EK pre operačné programy na roky 2014 – 2020	03 2014 -	EU	NUTS 1 SK0 SR	http://eur-lex.europa.eu/homepage.html
Jednotný automatizovaný systém právnych informácií	2015	NUTS 1 SK0 SR	vybrané	http://jaspi.justice.gov.sk/
Všeobecné informácie	2015	NUTS 3 NUTS 4 NUTS 5	NUTS 3 NUTS 4 NUTS 5	http://e-obce.sk http://www.obce.info
Databáza regionálnej štatistiky	2015	NUTS 3 NUTS 4 NUTS 5	NUTS 3 NUTS 4 NUTS 5	www.statistics.sk DATAcube_sk
Mestská a obecná štatistika	2015	NUTS 3 NUTS 4 NUTS 5	NUTS 3 NUTS 4 NUTS 5	www.statistics.sk DATAcube_sk
Krajinno - ekologický plán Trnavského samosprávneho kraja	2009 2015	NUTS 3 SK 021 TTSK	všetky	http://www.trnava-vuc.sk/
Databáza RÚZ – registra účtovných závierok	2015	NUTS 5	NUTS	http://www.registeruz.sk/
Databáza Úrad práce sociálnych vecí a rodiny	2015	NUTS 3 NUTS 4	NUTS 3 NUTS 4	www.upsvar.sk
Databáza a štatistiky OU Lovčice	2015	NUTS 5	vybrané	www.obec-dolnelovcice.sk/
Databáza spracovateľa PHSR	2015	NUTS 3 NUTS 4 NUTS 5	vybrané	Interné údaje

Formulár č. PP1 (zdroj: vlastné spracovanie)



Príloha č. 3.

Zoznam skratiek použitých v PHSR

CKO	Centrálny koordinačný orgán		
EF	Európsky fond	EK	Európska komisia
ERDF	Európsky fond regionálneho rozvoja	ESF	Európsky sociálny fond
EÚS	Európska územná spolupráca	EÚ	Európska únia
EVS	Efektívna verejná správa		
FIFG	Finančný nástroj pre riadenie rybolovu		
FO	Fyzické osoby	HDP	Hrubý domáci produkt
HND	Hrubý národný dôchodok	II	Integrovaná infraštruktúra
IROP	Integrovaný regionálny operačný program	KF	Kohézy fond
KURS	Koncepcia územného rozvoja Slovenska		
KŽP	Kvalita životného prostredia	ĽZ	Ľudské zdroje
MAS	Miestna akčná skupina		
MDVRR	Ministerstvo dopravy, výstavby a regionálneho rozvoja		
MPSVaR	Ministerstvo práce sociálnych vecí a rodiny		
MPRV	Ministerstvo pôdohospodárstva a rozvoja vidieka		
MRK	Marginalizované rómske komunity	MVO	Mimovládne organizácie
MŽP	Ministerstvo životného prostredia		
NFP	Nenávratný finančný príspevok	NO	Neziskové organizácie
NSRR	Národná stratégia regionálneho rozvoja		
NUTS	Nomenklatúra územných štatistických jednotiek		
OR	Obecný rozpočet	OcÚ	Obecný úrad
OcZ	Obecné zastupiteľstvo	OP	Operačný program
OZ	Občianske združenie		
PD SR	Programový dokument Slovenskej republiky		
PHSR	Program hospodárskeho rozvoja a sociálneho rozvoja obce		
PI	Program INTERACT	PKS	Parita kúpnej sily
PO	Právnická osoba	POD	Program obnovy dediny
POH	Program odpadového hospodárstva SR na roky 2011 – 2015		
PRB	Program rozvoja bývania	PRV	Program rozvoja vidieka
RH	Rybné hospodárstvo	RO	Riadiaci orgán
SAŽP	Slovenská agentúra životného prostredia		
SHR	Samostatne hospodáriaci roľník	SR	Slovenská republika
SZČO	Samostatne zárobkovo činná osoba		
SZZP	Slovenský zväz zdravotne postihnutých	ŠF	Štrukturálne fondy
SŠÚ SR	Štatistický úrad Slovenskej republiky	TP	Technická pomoc
TTSK	Trnavský samosprávny kraj		
TUR	Trvalo udržateľný rozvoj	UPN	Územný plán
ÚPSVaR	Úrad práce sociálnych vecí a rodiny		
ÚV SR	Úrad vlády Slovenskej republiky	VaI	Výskum a inovácie
VZNP	V znení neskorších predpisov		
ZmNFP	Zmluva o poskytnutí nenávratného finančného príspevku		
ZP	Zdravotne postihnutý	Z. z.	Zbierka zákonov
ŽoNFP	Žiadosť o nenávratný finančný príspevok		



Príloha č. 4.

Formulár R 6 Akčný plán na rok 2015 s výhľadom na r. 2016-17

Akčný plán PHSR obce Pusté Sady na rok 2015			
pre oblasť prípravy investičných rozvojových projektov na začatie v rokoch 2015 – 2017			
Projekt, opatrenie, aktivita	Termín (MM/RRRR)	Zodpovedný orgán /osoba	Financovanie Náklady
Projekt: 1. Spracovanie PHSR obce na roky 2015 - 2020			
Organizačné opatrenie: 1.1. schválenie PHSR			
Aktivita : 1.1.1. prerokovať a schváliť PHSR v obecnom zastupiteľstve	12 2015	zastupiteľstvo	obecný rozpočet 0,4
Organizačné opatrenie: 1.2. Prerokovanie Akčného plánu PHSR na roky 2015 - 2017 v zastupiteľstve - spresnenie podľa obstaraných zdrojov			
Aktivita : 1.2.1. schválenie akčného plánu - rozhodnutie o projektovej príprave na rok 2015 ako podklad pre zmenu obecného rozpočtu 2015	12 2015	zastupiteľstvo	- 0
Projekt: 2. Vybudovanie relaxačnej zóny pre deti a mládež "fitpark junior "			
Organizačné opatrenie: 2.1. Výber dodávateľa a uzatvorenie zmluvy s dodávateľom, realizácia			
Aktivita: 2.1.1. Ustanovenie výberovej komisie /projektového tímu, vyžiadanie troch ponúk a výber dodávateľa	realizované	Starosta obce proj.tím PT/PS	- 0
Aktivita: 2.1.2. Uzatvorenie zmluvy s vybraným dodávateľom	realizované	Starosta obce	- 0
Aktivita: 2.1.3. Realizácia projektu dodávateľom, prevzatie dodávky	realizované	Starosta obce proj.tím PT/PS	obecný rozpočet 6
Organizačné opatrenie: 2.2. Vyúčtovanie dodávok			
Aktivita: 2.2.1. Vyúčtovanie externých dodávok, zúčtovanie nákladov na investičnú akciu	12 2015	Starosta obce	NFP OP KaHR 0
Organizačné opatrenie: 3.4. Vyúčtovanie dotácie			
Aktivita: 3.4.1. Vyúčtovanie dotácie, zúčtovanie vzťahov s poskytovateľom	12 2015	Starosta obce	NFP OP KaHR -6
Projekt: 3. Rozšírenie kamerového systému na zvýšenie ochrany majetku a bezpečnosti občanov			
Organizačné opatrenie: 3.1. Rozhodnutie o podaní a obstaraní podania ŽoNFP, uzatvorenie zmluvy o spracovaní ŽoNFP			
Aktivita: 3.1.1. Obstaranie a podanie ŽoNFP	realizované	zastupiteľstvo starosta obce	obecný rozpočet 2
Organizačné opatrenie: 3.2. Rozhodnutie RO o ŽoNFP, uzatvorenie zmluvy o poskytnutí NFP			
Aktivita: 3.2.1. Rozhodnutie o schválení NFP zo strany RO - priznanie NFP	realizované	zastupiteľstvo starosta obce	- 0
Aktivita: 3.2.2. Uzatvorenie zmluvy o dotácii s poskytovateľom dotácie, RO	realizované	Starosta obce	- 0
Organizačné opatrenie: 3.3. Výber dodávateľa a uzatvorenie zmluvy s dodávateľom, realizácia			
Aktivita: 3.3.1. Ustanovenie výberovej komisie /projektového tímu, vyžiadanie troch ponúk a výber dodávateľa	realizované	Starosta obce proj.tím PT/PS	- 0
Aktivita: 3.3.2. Uzatvorenie zmluvy s vybraným dodávateľom	realizované	Starosta obce	- 0



PHSR OBCE PUSTÉ SADY 2015 - 2020



Aktivita: 3.3.3. Realizácia projektu dodávateľom, prevzatie dodávky	12 2015	Starosta obce proj.tím PT/PS	obecný rozpočet 13
Organizačné opatrenie: 3.4. Vyúčtovanie dotácie			
Aktivita: 3.4.1. Vyúčtovanie dotácie, zúčtovanie vzťahov s poskytovateľom, RO	12 2015	Starosta obce	NFP OP KaHR -15
Projekt: 4. Výstavba nájomných bytov v bytových domoch - Horizont A , 13 b.j. Horizont B 9 b.j. vrátane MK a IS			
Organizačné opatrenie: 4.1. Rozhodnutie o projekte, Výber dodávateľa, spracovanie PD, stavebné povolenie, podanie ŽoDot a ŽoÚver			
Aktivita: 4.1.1. Obstaranie a podanie ŽoNFP, obstaranie PD, stavebné povolenie	realizované	zastupiteľstvo starosta obce	obecný rozpočet 3
Organizačné opatrenie: 4.2. Rozhodnutie o ŽoDot a ŽoÚver,uzatvorenie zmluvy o poskytnutí dotácie, zmluvy o úvere so ŠFRB			
Aktivita: 4.2.1. Rozhodnutie o schválení NFP zo strany RO - priznanie NFP	v realizácii	zastupiteľstvo starosta obce	- 0
Aktivita: 4.2.2. Uzatvorenie zmluvy o úvere so ŠFRB a zmluvy o dotácii s poskytovateľom dotácie, RO	12 2015	Starosta obce	- -700
Organizačné opatrenie: 4.3. Výber dodávateľa a uzatvorenie zmluvy s dodávateľom,realizácia			
Aktivita: 4.3.1. Ustanovenie výberovej komisie /projektového tímu, vyžiadanie troch ponúk a výber dodávateľa	01 2016	Starosta obce proj.tím PT/PS	- 0
Aktivita: 4.3.2. Uzatvorenie zmluvy s vybraným dodávateľom	03 2016	Starosta obce	- 0
Aktivita: 4.3.3. Realizácia projektu dodávateľom, prevzatie dodávky	10 2017	Starosta obce proj.tím PT/PS	obecný rozpočet 300
Organizačné opatrenie: 4.4. Vyúčtovanie dotácie			
Aktivita: 4.4.1. Vyúčtovanie dotácie, zúčtovanie vzťahov s poskytovateľom, RO	12 2017	Starosta obce	NFP OP KaHR -300
Organizačné opatrenie: 4.5. Priebežné splácanie úveru ŠFRB			
Aktivita: 4.5.1. Priebežné zúčtovávanie splátok úveru a nájmu	x rokov	Starosta obce	NFP OP KaHR 700
Projekt: 6. Rekonštrukcia centrálnej zóny obce (úprava a tvorba verejných priestranstiev - osvetlenie, modernizácia mobiliáru, oplatenie, parkoviská, verejná zeleň)			
Organizačné opatrenie: 6.1. Rozhodnutie o projekte, Výber dodávateľa ŽoNFP, podanie ŽoNFP			
Aktivita: 6.1.1. Rozhodnutie obecného zastupiteľstva o obstaraní ŽoNFP, ustanovenie výberovej komisie.	12 2015	zastupiteľstvo starosta obce	- 0
Aktivita: 6.1.2. Výber dodávateľa projektovej dokumentácie, obstaranie PD, stavebné povolenie /ohlásenie drobnej stavby	12 2015	Starosta obce	obecný rozpočet 5
Aktivita: 6.1.3. Vyžiadanie troch ponúk a výber dodávateľa ŽoNFP	01 2016	Starosta obce proj.tím PT/PS	- 0
Aktivita: 6.1.4. Uzatvorenie zmlúv s dodávateľom ŽoNFP	01 2016	Starosta obce	- 0
Aktivita: 6.1.5. Obstaranie a podanie ŽoNFP (OP PRV , Opatrenie 7. podopatrenie 7.2, aktivita 3. zlepšenie vzhľadu obcí)	03 2016	zastupiteľstvo starosta obce	obecný rozpočet 5
Organizačné opatrenie: 6.2. Rozhodnutie o ŽoNFP,uzatvorenie zmluvy o poskytnutí ŽoNFP			
Aktivita: 6.2.1. Rozhodnutie o schválení NFP zo strany	06 2016	zastupiteľstvo	-



PHSR OBCE PUSTÉ SADY 2015 - 2020



RO - priznanie NFP		starosta obce	0
Aktivita: 6.2.2. Uzatvorenie zmluvy o dotácii s poskytovateľom dotácie	07 2016	Starosta obce	- 0
Organizačné opatrenie: 6.3. Výber dodávateľa a uzatvorenie zmluvy s dodávateľom, realizácia			
Aktivita: 6.3.1. Ustanovenie výberovej komisie /projektového tímu, vyžiadanie troch ponúk a výber dodávateľa	01 2016 02 2016	Starosta obce proj.tím PT/PS	- 0
Aktivita: 6.3.2. Uzatvorenie zmluvy s vybraným dodávateľom	06 2016	Starosta obce	- 0
Aktivita: 6.3.3. Realizácia projektu dodávateľom, prevzatie dodávky	06 2016 09 2017	Starosta obce proj.tím PT/PS	obecný rozpočet 140
Organizačné opatrenie: 6.4. Vyúčtovanie dotácie			
Aktivita: 6.4.1. Vyúčtovanie dotácie, zúčtovanie vzťahov s poskytovateľom (PRV, APA)	12 2017	Starosta obce	OP PRV, POD -150
Projekt: 7. Obnova kultúrnych pamiatok na území obce (2 kríže)			
Organizačné opatrenie: 7.1. Rozhodnutie o projekte, Výber dodávateľa ŽoNFP, podanie ŽoNFP			
Aktivita: 7.1.1. Rozhodnutie obecného zastupiteľstva o obstaraní ŽoNFP, ustanovenie výberovej komisie.	12 2015	zastupiteľstvo starosta obce	- 0
Aktivita: 7.1.2. Výber dodávateľa projektovej dokumentácie, obstaranie PD, stavebné povolenie /ohlásenie drobnej stavby	12 2015	Starosta obce	obecný rozpočet 0
Aktivita: 7.1.3. Vyžiadanie troch ponúk a výber dodávateľa ŽoNFP	01 2016	Starosta obce proj.tím PT/PS	- 0
Aktivita: 7.1.4. Uzatvorenie zmlúv s dodávateľom ŽoNFP	01 2016	Starosta obce	- 0
Aktivita: 7.1.5. Obstaranie a podanie ŽoNFP OP PRV Opatrenie 7., podop. 7.5. aktivita 1. miestne KP	03 2016	zastupiteľstvo starosta obce	obecný rozpočet 0
Organizačné opatrenie: 7.2. Rozhodnutie o ŽoNFP,uzatvorenie zmluvy o poskytnutí ŽoNFP			
Aktivita: 7.2.1. Rozhodnutie o schválení NFP zo strany RO - priznanie NFP	06 2016	zastupiteľstvo starosta obce	- 0
Aktivita: 7.2.2. Uzatvorenie zmluvy o dotácii s poskytovateľom dotácie	07 2016	Starosta obce	- 0
Organizačné opatrenie: 7.3. Výber dodávateľa a uzatvorenie zmluvy s dodávateľom, realizácia			
Aktivita: 7.3.1. Ustanovenie výberovej komisie /projektového tímu, vyžiadanie troch ponúk a výber dodávateľa	01 2016 02 2016	Starosta obce proj.tím PT/PS	- 0
Aktivita: 7.3.2. Uzatvorenie zmluvy s vybraným dodávateľom	06 2016	Starosta obce	- 0
Aktivita: 7.3.3. Realizácia projektu dodávateľom, prevzatie dodávky	06 2016 11 2016	Starosta obce proj.tím PT/PS	obecný rozpočet 4
Organizačné opatrenie: 7.4. Vyúčtovanie dotácie			
Aktivita: 7.4.1. Vyúčtovanie dotácie, zúčtovanie vzťahov s poskytovateľom (PRV, APA)	12 2016	Starosta obce	OP PRV, POD -4
Projekt: 8. Zvyšovanie účinnosti systému separ. zberu odpadov - zahustenie kontajnerov, obnova a doplnenie techniky na údržbu verejnej zelene			



Organizačné opatrenie: 8.1. Rozhodnutie o projekte, Výber dodávateľa ŽoNFP, podanie ŽoNFP resp. ŽoD, organizačné a zmluvné zabezpečenie			
Aktivita: 8.1.1. Rozhodnutie obecného zastupiteľstva o obstaraní ŽoNFP a spracovaní PD na stavebné povolenie, ustanovenie výberovej komisie na dodávateľa PD a obstaranie ŽoNFP	01 2016	zastupiteľstvo starosta obce	- 0
Aktivita: 8.1.2. Návrh zahustenia kontajnerov a zberných miest vo vlastnej réžii resp. ŽoD na Envirofond (v prípade ak nebude aktivita 8.1.1.)	01 2016	zastupiteľstvo starosta obce	0
Aktivita: 8.1.3. Obstaranie a podanie ŽoNFP/Dotáciu na MPAV /MŽP podľa aktuálnej výzvy	03 2016	zastupiteľstvo starosta obce	obecný rozpočet 5
Organizačné opatrenie: 8.2. Rozhodnutie o ŽoNFP /Dotácii,uzatvorenie zmluvy o poskytnutí ŽoNFP /Dotácie			
Aktivita: 8.2.1. Rozhodnutie o schválení NFP / dotácie zo strany RO - priznanie NFP/dotácie	06 2016	zastupiteľstvo starosta obce	- 0
Aktivita: 8.2.2. Uzatvorenie zmluvy o dotácii s poskytovateľom dotácie	06 2016	Starosta obce	- 0
Organizačné opatrenie: 8.3. Výber dodávateľa a uzatvorenie zmluvy s dodávateľom,realizácia			
Aktivita: 8.3.1. Ustanovenie výberovej komisie /projektového tímu, vyžiadanie troch ponúk a výber dodávateľa	06 2016	Starosta obce proj.tím PT/PS	- 0
Aktivita: 8.3.2. Uzatvorenie zmluvy s vybraným dodávateľom vrátane dodávky projektovej dokumentácie skutočného vyhotovenia	07 2016	Starosta obce	- 0
Aktivita: 8.3.3. Realizácia projektu dodávateľom, prevzatie dodávky	12 2016	Starosta obce proj.tím PT/PS	obecný rozpočet 55
Organizačné opatrenie: 8.4. Vyúčtovanie dotácie			
Aktivita: 8.4.1. Vyúčtovanie dotácie, zúčtovanie vzťahov s poskytovateľom Envirofond	03 2017	Starosta obce	NFP OP KaHR -60
Projekt: 9. Rekonštrukcia a zahustenie verejného osvetlenia v záujme zníženia energetickej náročnosti - I. etapa centrum obce, 40 sv.b.			
Organizačné opatrenie: 9.1. Rozhodnutie o podaní a obstaraní podania ŽoNFP, uzatvorenie zmluvy o spracovaní ŽoNFP			
Aktivita: 9.1.1. Obstaranie a podanie ŽoNFP OP PRV , Opatrenie 7., podopatr. 7.4, aktivita 5 inv. s usporou energii	10 2016	zastupiteľstvo starosta obce	obecný rozpočet 3
Organizačné opatrenie: 9.2. Rozhodnutie RO o ŽoNFP, uzatvorenie zmluvy o poskytnutí NFP			
Aktivita: 9.2.1. Rozhodnutie o schválení NFP zo strany RO - priznanie NFP	02 2017	zastupiteľstvo starosta obce	- 0
Aktivita: 9.2.2. Uzatvorenie zmluvy o dotácii s poskytovateľom dotácie, RO	03 2017	Starosta obce	- 0
Organizačné opatrenie: 9.3. Výber dodávateľa a uzatvorenie zmluvy s dodávateľom,realizácia			
Aktivita: 9.3.1. Ustanovenie výberovej komisie /projektového tímu, vyžiadanie troch ponúk a výber dodávateľa	03 2017	Starosta obce proj.tím PT/PS	- 0
Aktivita: 9.3.2. Uzatvorenie zmluvy s vybraným dodávateľom začatie stavby	05 2017	Starosta obce	- 0
Aktivita: 9.3.3. Realizácia projektu dodávateľom, prevzatie dodávky	12 2017	Starosta obce proj.tím PT/PS	obecný rozpočet 27
Organizačné opatrenie: 9.4. Vyúčtovanie dotácie			



PHSR OBCE PUSTÉ SADY 2015 - 2020



Aktivita: 9.4.1. Vyúčtovanie dotácie, zúčtovanie vzťahov s poskytovateľom, RO (PRV APA)	12 2017	Starosta obce	NFP OP KaHR -30
Projekt: 10. Vybudovanie verejných parkovísk pri kostole - 8 parkovacích miest			
Organizačné opatrenie: 10.1. Rozhodnutie o podaní a obstaraní podania ŽoNFP, uzatvorenie zmluvy o spracovaní ŽoNFP			
Aktivita: 10.1.1. Obstaranie a podanie ŽoNFP , OP PRV , Opatrenie 7. podop. 7.2, aktivita 1.	10 2016	zastupiteľstvo starosta obce	obecný rozpočet 3
Organizačné opatrenie: 10.2. Rozhodnutie RO o ŽoNFP, uzatvorenie zmluvy o poskytnutí NFP			
Aktivita: 10.2.1. Rozhodnutie o schválení NFP zo strany RO - priznanie NFP	02 2017	zastupiteľstvo starosta obce	- 0
Aktivita: 10.2.2. Uzatvorenie zmluvy o dotácii s poskytovateľom dotácie, RO	03 2017	Starosta obce	- 0
Organizačné opatrenie: 10.3. Výber dodávateľa a uzatvorenie zmluvy s dodávateľom, realizácia			
Aktivita: 10.3.1. Ustanovenie výberovej komisie /projektového tímu, vyžiadanie troch ponúk a výber dodávateľa	03 2017	Starosta obce proj.tím PT/PS	- 0
Aktivita: 10.3.2. Uzatvorenie zmluvy s vybraným dodávateľom začatie stavby	05 2017	Starosta obce	- 0
Aktivita: 10.3.3. Realizácia projektu dodávateľom, prevzatie dodávky	12 2017	Starosta obce proj.tím PT/PS	obecný rozpočet 17
Organizačné opatrenie: 10.4. Vyúčtovanie dotácie			
Aktivita: 10.4.1. Vyúčtovanie dotácie, zúčtovanie vzťahov s poskytovateľom, RO (PRV APA)	12 2017	Starosta obce	NFP OP KaHR -20
Projekt: 11. Vybudovanie spoločného zberného dvora bioodpadu, resp. účasť na spoločnom projekte siete zberných dvorov odpadov v rámci OZ			
Organizačné opatrenie: 11.1. Rozhodnutie o projekte, Výber dodávateľa ŽoNFP, podanie ŽoNFP resp. ŽoD, organizačné a zmluvné zabezpečenie			
Aktivita: 11.1.1. Rozhodnutie obecného zastupiteľstva o založení združenia obcí na vybudovanie spoločného zberného dvora bioodpadov/ siete zberných dvorov bioodpadov, rokovania s partnermi, založenie združenia obcí (ZO)	01 2017	zastupiteľstvo starosta obce	0 0
Aktivita: 11.1.2. Obstaranie a podanie ŽoNFP/Dotáciu na MPA RV /MŽP podľa aktuálnej výzvy (OP KŽP, alternatívne OP PRV , rozpočet ZO)	03 2017	ZO/ starosta obce	obecný rozpočet (ZO) 10
Organizačné opatrenie: 11.2. Rozhodnutie o ŽoNFP /Dotácii, uzatvorenie zmluvy o poskytnutí ŽoNFP /Dotácie			
Aktivita: 11.2.1. Rozhodnutie o schválení NFP / dotácie zo strany RO - priznanie NFP/dotácie	05 2017	zastupiteľstvo starosta obce	- 0
Aktivita: 11.2.2. Uzatvorenie zmluvy o dotácii s poskytovateľom dotácie	06 2017	Starosta obce	- 0
Organizačné opatrenie: 11.3. Výber dodávateľa a uzatvorenie zmluvy s dodávateľom, realizácia			
Aktivita: 11.3.1. Ustanovenie výberovej komisie /projektového tímu, vyžiadanie troch ponúk a výber	02 2017	Starosta obce proj.tím PT/PS	- 0



PHSR OBCE PUSTÉ SADY 2015 - 2020



dodávateľa			
Aktivita: 11.3.2. Uzatvorenie zmluvy s vybraným dodávateľom vrátane dodávky projektovej dokumentácie skutočného vyhotovenia	08 2017	Starosta obce	- 0
Aktivita: 11.3.3. Realizácia projektu dodávateľom, prevzatie dodávky	06 2018	Starosta obce proj.tím PT/PS	obecný rozpočet 90
Organizačné opatrenie: 11.4. Vyúčtovanie dotácie			
Aktivita: 11.4.1. Vyúčtovanie dotácie, zúčtovanie vzťahov s poskytovateľom	03 2017	Starosta obce	NFP OP KZ/PRV -100
Projekt: 12. Rekonštrukcia a modernizácia obecných budov - kultúrneho domu a obecného úradu na regionálny kontaktný bod verejnej správy (výmena a dobudovanie vnútorných rozvodov IS, sanita, omietky, vnútorné vybavenie, OZE)			
Organizačné opatrenie: 12.1. Rozhodnutie o podaní ŽoNFP, organizačné a zmluvné zabezpečenie			
Aktivita: 12.1.1. Obstaranie a podanie ŽoNFP/Dotácie OP PRV , Opatrenie 7., podopat. 7.4, aktivita 5 inv. s usporou energií	01 2017	zastupiteľstvo starosta obce	obecný rozpočet 5
Organizačné opatrenie: 12.2. Rozhodnutie o ŽoNFP /Dotácii,uzatvorenie zmluvy o poskytnutí ŽoNFP /Dotácie			
Aktivita: 12.2.1. Rozhodnutie o schválení NFP / dotácie zo strany RO - priznanie NFP/dotácie	06 2017	zastupiteľstvo starosta obce	- 0
Aktivita: 12.2.2. Uzatvorenie zmluvy o dotácii s poskytovateľom dotácie	07 2017	Starosta obce	- 0
Organizačné opatrenie: 12.3. Výber dodávateľa a uzatvorenie zmluvy s dodávateľom,realizácia			
Aktivita: 12.3.1. Ustanovenie výberovej komisie /projektového tímu, verejné obstarávanie dodávateľa stavby, výber dodávateľa	12 2016	Starosta obce proj.tím PT/PS	- 0
Aktivita: 12.3.2. Uzatvorenie zmluvy s vybraným dodávateľom vrátane dodávky projektovej dokumentácie skutočného vyhotovenia	07 2017	Starosta obce	- 0
Aktivita: 12.3.3. Realizácia projektu dodávateľom, prevzatie dodávky	08 2017 10 2019	Starosta obce proj.tím PT/PS	obecný rozpočet 55
Organizačné opatrenie: 12.4. Vyúčtovanie dotácie			
Aktivita: 12.4.1. Vyúčtovanie dotácie, zúčtovanie vzťahov s poskytovateľom	12 2019	Starosta obce	NFP OP KaHR -60
Projekt: 13. Vybudovanie siete splaškovej kanalizácie 3 km a dobudovanie ČOV (rekonštrukcia budovy a dovybavenie technológie, alternatívne rozšírenie ČOV Zem. Sady o modul +450 EO)			
Organizačné opatrenie: 13.1. Rozhodnutie o projekte, Výber dodávateľa ŽoNFP, podanie ŽoNFP resp. ŽoD, organizačné a zmluvné zabezpečenie			
Aktivita: 13.1.1. Rokovania o technickom riešení zaústenia kanalizácie /rekonštrukcie/ rozšírenia ČOV a spracovaní PD na stavebné povolenie, ustanovenie výberovej komisie na dodávateľa PD a obstaranie stavebného povolenia	06 2016	zastupiteľstvo starosta obce	obecný rozpočet 30
Aktivita: 13.1.2. Rozhodnutie obecného zastupiteľstva o obstaraní ŽoNFP, výber obstarávateľa a obstaranie ŽoNFP	09 2016	zastupiteľstvo starosta obce	- 5




PHSR OBCE PUSTÉ SADY 2015 - 2020



Organizačné opatrenie: 13.2. Rozhodnutie o podaní ŽoNFP, organizačné a zmluvné zabezpečenie			
Aktivita: 13.2.1. Obstaranie a podanie ŽoD Dotáciu /ŽoNFP (OP PRV Opatrenie 7., podopat. 7.2. výstavba kanal a COV, alt. OP KŽP, Envirofond)	12 2016	zastupiteľstvo starosta obce	obecný rozpočet 0
Aktivita: 13.2.2. Rozhodnutie o schválení dotácie zo strany poskytovateľa - priznanie dotácie /NFP	03 2017	zastupiteľstvo starosta obce	UV SR (-2000)
Aktivita: 13.2.3. Spresnenie akčného plánu podľa výsledkov posúdenia ŽoD (ak dotácia nebude priznaná), rozhodnutie o spracovaní ŽoNFP.	04 2017	Starosta obce	- 0
Organizačné opatrenie: 13.3. Výber dodávateľa a uzatvorenie zmluvy s dodávateľom, realizácia			
Aktivita: 13.3.1. Ustanovenie výberovej komisie /projektového tímu, vyžiadanie troch ponúk a výber dodávateľa	07 2017	Starosta obce proj.tím PT/PS	- 0
Aktivita: 13.3.2. Uzatvorenie zmluvy s vybraným dodávateľom vrátane dodávky projektovej dokumentácie skutočného vyhotovenia	08 2017	Starosta obce	- 0
Aktivita: 13.3.3. Realizácia projektu dodávateľom, prevzatie dodávky	11 2022	Starosta obce, riaditeľka ZŠ	obecný rozpočet 2000
Organizačné opatrenie: 13.4. Vyúčtovanie dotácie			
Aktivita: 13.4.1. Vyúčtovanie dotácie, zúčtovanie vzťahov s poskytovateľom	11 2022	Starosta obce	NFP OP KaHR -2000
Projekt: 14. Diverzifikácia prevádzok agrosektora k vyššiemu zhodnocovaniu agroproduktov vrátane ich predaja, vybudovanie strediska služieb a remesiel			
Organizačné opatrenie: 14.1. Prerokovanie PHSR a UPN s agropodnikateľom, spresnenie zámeru			
Aktivita: 14.1.1. Prerokovanie PHSR a UPN, návrh postupu rozvoja územia, využitia lokality, formulácia rozvojového projektu	04 2016	zastupiteľstvo starosta obce	- 0
Aktivita: 14.1.2. Spresnenie zámeru diverzifikácie poľnohospodárstva a rozvoja lokality	05 2016	štatutár RaVOD starosta obce	- 0
Organizačné opatrenie: 14.2. Harmonogram prípravy rozvojového projektu v agrosektore, spresnenie Akčného plánu PHSR na rok 2016			
Aktivita: 14.2.1. Prerokovanie návrhov SHR na doplnenie Akčného plánu PHSR na rok 2016, prípadne aktualizácie PHSR, resp. UPN.	06 2016	štatutár RaVOD starosta obce	- 0



.
Príloha č. 5.
Elektronická verzia PHSRO na CD so strategickými materiálmi





Príloha č. 6.

Certifikát - osvedčenie spracovateľa PHSR

AGENTÚRA PRE ROZVOJ VIDIEKA
Akademická 4, 949 01 Nitra

Číslo potvrdenia o akreditácii: 1341/8396/2006/86/3 Číslo protokolu: 10/2007

OSVEDČENIE

o získanom vzdelaní s celoštátnou platnosťou

Meno a priezvisko:	Ing. Michal Pikus		
Deň, mesiac a rok narodenia:	23.9.1953		
Úspešne absolvoval/a/ akreditovaný tréning:	Príprava programov hospodárskeho a sociálneho rozvoja - PHSR		
v čase:	19. - 22.3.2007		
v rozsahu:	35 hodín		
s odborným rozsahom v predmetovej skladbe:	Základy rozvoja vidieka	2 hod.	
	Zostavenie Programu hospodársko - sociálneho rozvoja	22 hod.	
	Akčné plánovanie	6 hod.	
	Prezentácia PHSR	5 hod.	

Osvedčenie o získanom vzdelaní s celoštátnou platnosťou je vydané podľa
§ 8, ods. 1 zákona č. 386/1997 Z. z. o ďalšom vzdelávaní a o zmene zákona
NR SR č. 387/1996 Z. z. o zamestnanosti v znení zákona č. 70/1997 Z. z.
v znení zákona č. 567/2001 Z. z.

V Nitre dňa 28. mája 2007



Ing. Branislav Gerhát
predseda skúšobnej komisie

Ing. Viera Paučírová
riaditeľka Agentúry pre rozvoj vidieka