

## Program rozvoja obce Štefanov na roky 2017-2024



<b>Názov:</b>	Program rozvoja obce Štefanov na roky 2017-2024
<b>Územné vymedzenie:</b>	Trnavský kraj, okres Senica, Obec Štefanov
<b>Dátum schválenia PRO:</b>	
<b>Obdobie platnosti:</b>	2017 - 2024
<b>Verzia</b>	1.0
<b>Publikovaný verejne:</b>	obecstefanov@stonline.sk

## Obsah

Zoznam obrázkov, tabuliek a grafov .....	3
<b>ÚVOD .....</b>	<b>4</b>
<b>1. ANALYTICKÁ ČASŤ .....</b>	<b>5</b>
1.1 Vymedzenie a lokalizácia územia .....	5
1.2 História .....	9
1.3 Demografia a trh práce .....	14
1.5 Občianska infraštruktúra .....	26
1.6 Technická infraštruktúra .....	31
1.7 Hospodárstvo obce .....	33
1.8 SWOT analýza .....	37
<b>2. STRATEGICKÁ ČASŤ .....</b>	<b>44</b>
2.1 Stanovenie kľúčových faktorov a disparít rozvoja územia .....	44
2.2 Vízia, ciele a priority regiónu .....	47
<b>3. PROGRAMOVÁ ČASŤ .....</b>	<b>48</b>
3.1 Priority a opatrenia .....	48
<b>4. REALIZAČNÁ ČASŤ A FINANČNÝ PLÁN .....</b>	<b>51</b>
4.1 Akčný plán, projektové zámery a financovanie aktivít .....	51
<b>5 ZÁVER .....</b>	<b>62</b>
<b>6 ZOZNAM POUŽITEJ LITERATÚRY .....</b>	<b>63</b>

## Zoznam obrázkov, tabuliek a grafov

Obrázok 1: Mapa okresu Senica.....	5
Obrázok 2: Erb obce .....	12
Obrázok 3: Vlajka obce .....	12
Obrázok 4: Pečať obce .....	13

Tabuľka 1: Súpis obyvateľov Štefanova do roku 1950.....	10
Tabuľka 2: Vývoj počtu obyvateľov obce Štefanov (2011-2016).....	14
Tabuľka 3: Prírodný prírastok/úbytok obce Štefanov (2011-2016).....	15
Tabuľka 4: Migračný pohyb obyvateľov obce Štefanov (2011-2016).....	16
Tabuľka 5: Celkový pohyb obyvateľov obce Štefanov (2011-2016).....	17
Tabuľka 6: Sobášnosť a rozvodovosť obce Štefanov (2011-2016).....	18
Tabuľka 7: Veková štruktúra obyvateľstva obce Štefanov (2009-2016).....	19
Tabuľka 8: Obyvateľstvo obce podľa vierovyznania obyvateľov obce Štefanov v roku 2011 .....	21
Tabuľka 9: Národnostné zloženie obyvateľov obce Štefanov podľa SOBD 2011.....	22
Tabuľka 10: Vzdelanostná štruktúra obyvateľstva obce Štefanov podľa SOBD 2011 .....	23
Tabuľka 11: Celkový počet evidovaných uchádzačov o zamestnanie obce Štefanov .....	25
Tabuľka 12: Vývoj počtu žiakov v Materskej škole Štefanov (2011-2016) .....	26
Tabuľka 13: Vývoj počtu žiakov v Základnej škole Štefanov (2008-2016).....	27
Tabuľka 14: Počet IBV v obci Štefanov k roku 2017.....	28
Tabuľka 15: Spoločenské organizácie a občianske združenia .....	29
Tabuľka 16: Miestne komunikácie v obci Štefanov .....	31
Tabuľka 17: Vytriedené množstvo komunálneho odpadu v obci Štefanov (2011-2016).....	31
Tabuľka 18: Vytriedené množstvá komunálneho odpadu podľa jednotlivých zložiek .....	32
Tabuľka 19: Rozpočet obce Štefanov (2011-2016) .....	34

Graf 1: Vývoj počtu obyvateľov obce podľa pohlavia (2011-2016) .....	14
Graf 2: Celkový vývoj počtu obyvateľov obce Štefanov (2011-2016) .....	15
Graf 3: Vývoj prírodného prírastku obyvateľov obce Štefanov (2011-2016).....	16
Graf 4: Celkový migračný vývoj obyvateľov obce Štefanov (2011-2016).....	17
Graf 5: Vývoj miery pohybu obyvateľov obce Štefanov za obdobie rokov 2011-2016 .....	18
Graf 6: Veková štruktúra obyvateľstva obce Štefanov podľa produktívnych skupín (2009-2016).....	19
Graf 7: Veková pyramída obyvateľov obce Štefanov rok 1996.....	20
Graf 8: Veková pyramída obyvateľov obce Štefanov rok 2016.....	21
Graf 9: Náboženské vierovyznanie obyvateľov obce Štefanov v roku 2011 .....	22
Graf 10: Národnostné zloženie obyvateľov obce Štefanov v roku 2011 .....	23
Graf 11: Vzdelanostná štruktúra obyvateľstva obce Štefanov podľa SOBD 2011 .....	24
Graf 12: Vývoj miery evidovanej nezamestnanosti obce Štefanov v % (2010-2016).....	25
Graf 13: Trend vzniku a zániku organizácií od roku 1990 .....	34

## ÚVOD

Program hospodárskeho a sociálneho rozvoja obce Štefanov z obdobia 2007-2013 bolo potrebné prepracovať a doplniť, nakoľko novelou zákona o podpore regionálneho rozvoja č. 309/2014 Z. z. boli stanovené zmeny v obsahu týchto programových dokumentov. Súčasne táto novela zákona uložila obciam svoje programy rozvoja, ak boli schválené, či aktualizované pred 1. januárom 2015 uviesť do súladu s ustanoveniami zákona do 31. decembra 2015.

Program rozvoja obce Štefanov pre roky 2017 - 2024 je komplexným dokumentom, integrujúcim otázky rozvoja fyzických štruktúr obyvateľstva so sociálnymi, ekonomickými a ďalšími aspektmi. Preto bude mať voči ostatným plánovacím dokumentom spracovaných na miestnej úrovni zastrešujúcu funkciu a počíta s tým, že jeho funkcia voči ostatným spracovaným rozvojovým dokumentom na lokálnej úrovni bude nadradená.

Program rozvoja obce Štefanov je v súlade s cieľmi a prioritami ustanovenými v Národnom rozvojovom pláne a s metodikou na vypracovanie príslušného PHSR pre obce a mestá. Samotný program je základným podkladom pre čerpanie prostriedkov z fondov EÚ, pre samotný obecný úrad a zároveň aj pre všetky subjekty nachádzajúce sa v spádovom území obce.

Program rozvoja obce Štefanov tvoria 4 samostatné kapitoly. V analytickej časti budú komplexne rozobraté základné regionálne charakteristiky tohto územia, ktoré vyústia do SWOT analýzy. Pri tvorbe analytickej časti budeme vychádzať aj z dotazníkového prieskumu, ktorý bol vykonaný medzi obyvateľmi obce a zástupcami samosprávy. Strategická časť bude venovaná výstupom z predchádzajúcej kapitoly, v ktorej stanovíme kľúčové faktory rozvoja a disparity obce. Tieto následne vyústia do cieľov, jednotlivých priorít a opatrení pre rozvoj obce Štefanov. V programovej časti budú uvedené všetky priority a opatrenia týkajúce sa obce. V záverečnej implementačnej časti a finančnom pláne budú uvedené všetky plánované projektové zámery, ich financovanie a akčný plán na ich realizáciu.

**Program rozvoja obce Štefanov je spracovaný do roku 2024 vrátane.** Program je zameraný na podporu regionálneho rozvoja na miestnej úrovni s dôrazom na ekonomickú, kultúrnu a sociálnu oblasť pre oživenie sociálneho, ekonomického a kultúrneho rozvoja obce, ktorý bude podľa potreby obce aktualizovaný, resp. dopĺňovaný.

# 1. ANALYTICKÁ ČASŤ

## 1.1 Vymedzenie a lokalizácia územia

Obec Štefanov je administratívne začlenená do okresu Senica, v rámci ktorého má polohu v jeho centrálnej časti. Z hľadiska vyššej administratívno-správnej hierarchie je súčasťou Trnavského kraja.

Obec je situovaná v blízkosti významnej komunikačno-sídelnej rozvojovej osi Trnava-Senica-Holíč a v rámci územia je ťažisko osídlenia miestneho významu s väzbami na jeho centrum – mesto Senica. Územie obce hraničí s katastrami obcí Letničie, Unín, Dojč, Borský Mikuláš a Šaštín – Stráže. Hranica s katastrálnymi územiami obcí Letničie a Unín tvorí súčasne hranicu medzi okresmi Senica a Skalica. Je súčasťou výrazného sídelného pásu, kopírujúceho dolný tok Myjavy a dopravný koridor, cestu II. triedy č. II/500. Najbližším sídlom mestského typu je mesto Šaštín-Stráže, ktoré je vzdialené len 5 km. Dobre dostupné sú aj centrá regionálneho významu – mestá Senica (11 km) a Skalica (26 km). Najbližšie sú centrá lokálneho významu – obce Borský Mikuláš a Dojč (4 km).

Obec Štefanov leží na styku Chvojnickej pahorkatiny, resp. Unínskej pahorkatiny ako geomorfologickej jednotky nižšieho rádu s Borskou nížinou. Podľa klimaticko-geografického členenia patrí do teplej klimatickej oblasti s priemernými teplotami v januári 1 – 4°C a v júli 18,5 – 20,5°C. Zrážky sa pohybujú od 530 do 700 mm za rok. Prevládajúci smer vetrov je Z až SZ. Povrch obce je pahorkatinový, len v južnej časti, na nive rieky Myjava je rovný, s kolísavou nadmorskou výškou v katastri 170- 300 m n. m. Stred obce je vo výške 205 m n. m. Obcou preteká Štefanovský potok a územie spadá do povodia rieky Myjava. Územie katastra je zväčša poľnohospodársky využívané, z malej časti zalesnené agátovým lesom. Obec má rozlohu 2 208,8 ha. Rozloha katastrálneho územia je celistvá od severu na juh v dĺžke 6,6 km a od západu na východ 4,5 km. Hustota osídlenia je približne 73 obyvateľov na km<sup>2</sup>. Do katastrálneho územia obce patria aj od obce vzdialené menšie usadlosti nazývané - U Božkov, U Hrichu, U Horných (Tomšov mlyn).

Obrázok 1: Mapa okresu Senica



Zdroj: OcÚ Štefanov, 2017

## Prírodné pomery

### Krajina a životné prostredie

Obec Štefanov leží na styku Chvojnickej pahorkatiny, resp. Unínskej pahorkatiny ako geomorfologickej jednotky nižšieho rádu s Borskou nížinou.

Reliéf je prevažne pahorkatinový so širokými chrbtami a rozvetvenými úvalinami až úvalinovitými dolinami, periglaciálne modelovanými. Na pahorkatine je pomerne hustá sieť výmoľov na strmších svahoch. Reliéf pahorkatiny je hladko modelovaný. Geologický substrát tvoria mladé treťohorné íly, piesky, štrky, na ktorých sú neogénne sedimenty pokryté prolúviami, súvrstviami spraší, ich derivátov a delúvií. Spraše Unínskej pahorkatiny predstavujú z hľadiska granulometrie typické eolické sedimenty – obsahujú jemné častice zrn. Potenciálnou prirodzenou vegetáciou, ktorá by sa v riešenom území vyvinula bez antropogénneho vplyvu, sú predovšetkým dubovo-hrabové lesy, dubové a dubovo-cerové lesy, ďalej kyslomilné borovicové lesy na viatych prieskoch (lokalita Piesky) a jaseňovo- brestovo-dubové a jelšové lužné lesy (niva Myjavy). Reálna vegetácia, nachádzajúca sa v danom území, je však podstatne odlišná od prirodzenej vegetácie. Lesné plochy boli takmer úplne nahradené ornou pôdou, na ktorej sa vyskytuje hlavne vegetácia poľnohospodárskych monokultúr. Spoločenstvá lesného typu ostali zachované len na menších plochách s výmerou do 2 ha, väčšina má len výmeru do 1 ha. Časť lesných plôch v území je klasifikovaných ako hospodárske lesy. Prevládajúcou drevinou je agát biely (*Robinia pseudoacacia*), ktorý nahradil pôvodné dubové porasty. Orná pôda má rozhodujúci podiel na výmere poľnohospodárskej pôdy, ako aj na celkovej výmere katastra. Spomedzi spoločenstiev stepného typu vykazujú najnižšiu ekologickú hodnotu agroceózy na orných pôdach, ktoré sú v danom území plošne najrozsiahlejšie. Na poľnohospodárskej pôde sa vyskytujú menšie plochy trvalých kultúr – vinohrady s celkovou výmerou do 8 ha. Oproti stavu z polovice 20. storočia (80 ha vinogradov v celom katastri) sa plochy vinogradov výrazne zredukovali. Sídlna vegetácia – vegetácia v zastavanom území má tradičný charakter, je kultúrneho charakteru, značné plochy však zaberá aj synantropná vegetácia. Tvorená je predovšetkým vegetáciou úžitkových záhrad a okrasných plôch pri rodinných domoch a drevinovou vegetáciou na verejných priestranstvách.

Socioekonomické pomery v obci – intenzita a štruktúra hospodárstva, urbanizácia, vplyv na jednotlivé zložky životného prostredia a množstvo ďalších faktorov sú ľudskou činnosťou ovplyvniteľné a sú určujúcimi pre kvalitu životného prostredia regiónu.

Prírodné pomery svojim dlhodobým pôsobením podmienili vznik adaptačných mechanizmov krajiny. Pôsobenie faktorov podmienených ľudskou činnosťou je krátkodobé, nárazové a synergické, bez času na prispôsobenie sa zmenám. Antropogénna činnosť ovplyvňuje najviac stav a kvalitu životného prostredia (ďalej len ŽP). Stále, i keď v menšej miere sú vykonávané činnosti bez opatrení pre udržanie kvality ŽP, o čom svedčia ukazovatele stavu zložiek ŽP.

Ich analýza určí východiská, priority a ciele, ktoré by mali viesť k náprave súčasných negatívnych javov.

### Ovzdušie

Územie nie je zaťažené z hľadiska kvality ovzdušia. Vyplýva to z údajov v Atlase krajiny SR (2002), ako aj z ročenky SHMÚ. V rámci aglomerácie Trnavský kraj je kvalita ovzdušia sledovaná v stanici Senica. Merajú sa koncentrácie SO<sub>2</sub>, NO<sub>2</sub>, PM<sub>10</sub> a Pb. Nakoľko je obec plynofikovaná, znečistenie z vykurovania je minimálne.

V území sa nachádzajú 2 stredné zdroje znečistenia ovzdušia (podľa evidencie Obvodného úradu životného prostredia v Senici). Ide predovšetkým o:

- striekaciu kabínu, prevádzkovanú firmou Kodreta s.r.o. a
- chov hospodárskych zvierat, ktorý prevádzkuje PD Štefanov.

Veľké zdroje znečistenia sa v území nenachádzajú. Viaceré veľké a stredné zdroje znečistenia ovzdušia sa nachádzajú v meste Senica. Najväčší podiel na znečisťovaní ovzdušia okresu Senica má chemický priemysel (Slovenský hodváb a.s. Senica), energetika (SH ENERGO a.s. Senica). Líniovým zdrojom znečistenia s dosahom aj na územie obce je doprava na ceste č. II/500.

### Voda

Štefanovský potok pramení v Chvojnickej pahorkatine, v podcelku Unínska pahorkatina, na južnom úpätí Zámčiska (434,1 m n. m.) v nadmorskej výške približne 290 m n. m., juhovýchodne od obce Unín. Z pravej strany priberá prítok z oblasti Sobotskej hory a preteká obcou Štefanov. Napokon sa na dolnom toku stáča viac na juhovýchod, preteká Myjavskou nivou a južne od spomenutej obce ústi v nadmorskej výške cca 179 m n. m. do Starej Myjavy. Ďalej sa v území nachádzajú malé vodné toky, niektoré z nich tu aj pramenia – Koválovský potok, Stará Myjava, Bahenský potok. Vodné toky sa výraznou mierou podieľajú na formovaní krajiny štruktúry. Osou hydrologickej siete je rieka Myjava, ktorá preteká južnou časťou územia.

### Lesy a pôda

Kontaminácia pôdy – nebola zisťovaná a ani podľa Atlasu krajiny SR (2002) nie sú pôdy v záujmovom území kontaminované. Predpokladá sa však zostatková kontaminácia menšieho rozsahu na plochách po ťažbe ropy v lokalite Sobotská hora, v súčasnosti sú na malej časti týchto plôch trávne neúžitky a ruderalná vegetácia a pôda sa nevyužíva na poľnohospodársku výrobu. Ďalším potenciálnym zdrojom kontaminácie pôdy sú viaceré nelegálne skládky rozptýlené v katastri a zastavanom území obce, ako aj skládka komunálneho odpadu (resp. odpadu, ktorý nie je nebezpečný) v lokalite Bobogdán.

Prirodzenou vegetáciou, ktorá sa v riešenom území vyvinula bez antropogénneho vplyvu, sú predovšetkým dubovo-hrabové lesy, dubové a dubovo-cerové lesy, ďalej kyslomilné borovicové lesy na viatych pieskoch (lokalita Piesky) a jaseňovo-brestovo-dubové a jelšové lužné lesy (niva Myjavy).

Reálna vegetácia, nachádzajúca sa v danom území, je však podstatne odlišná od prirodzenej vegetácie. Lesné plochy boli až takmer úplne nahradené ornou pôdou, na ktorej sa vyskytuje hlavne vegetácia poľnohospodárskych monokultúr.

Spoločenstvá lesného typu ostali zachované len na menších plochách s výmerou do 2 ha, väčšina má len výmeru do 1 ha. Časť lesných plôch v území je klasifikovaných ako hospodárske lesy. Prevládajúcou drevinou je agát biely, ktorý nahradil pôvodné dubové porasty.

## Ochrana prírody a krajiny

Ochrana prírody znamená zachovanie rozmanitosti podmienok a foriem života v regióne, vytváranie podmienok na trvalé udržiavanie, obnovovanie a racionálne využívanie prírodných zdrojov, záchranu prírodného dedičstva, charakteristického vzhľadu krajiny a na dosiahnutie a udržanie ekologickej stability. Ochrana životného prostredia a prírody zvyšuje kultúrny a turistický potenciál územia, čo má za následok prírlev turistov nielen do chráneného územia ale aj do širšieho okolia (ubytovanie, stravovanie, cykloturistika...)

### Chránené územia

V riešenom území sa nenachádza žiadne maloplošné ani veľkoplošné územie ochrany prírody vyhlásené podľa Zákona o ochrane prírody a krajiny č. 543/2002 Z.z. a v zmysle uvedeného zákona tu platí prvý stupeň územnej ochrany.

Územie obce Štefanov nezasahuje do chránených vtáčích území, ani do chránených území európskeho významu sústavy NATURA 2000. Nenachádzajú sa tu ani žiadne chránené stromy.

Podľa Atlasu krajiny SR (2002) územím prechádza regionálny terestrický biokoridor v trase Štefanovského potoka, spájajúci regionálne biocentrum Zámčisko – akceptované v návrhu prvkov MÚSES ako biokoridor miestneho významu.

### Chránené prírodné zdroje

Pôdne zdroje – v území sa nachádzajú pôdy zaradené do 1. až 4. skupiny kvality, ktoré sú podľa zákona č. 220/2004 Z. z. osobitne chránené. Pôdy týchto skupín kvality sa nachádzajú na nive rieky Myjavy a ostrovčekovité aj na pahorkatine. Hydromelioračné opatrenia (odvodnenia) sú realizované len na výmere 2 ha, na juhovýchodnom okraji územia.

Nerastné zdroje – nachádza sa tu chránené ložiskové územie Štefanov určené na ochranu výhradného ložiska naftenicko-parafinickkej ropy so sprievodným nerastom lignit, s určeným dobývacím priestorom Štefanov pre organizáciu Nafta, a.s. Gbely, ktorý je však v štádiu záverečného prerokovania zrušenia dobývacieho priestoru. Ťažobné zariadenia boli vyradené z prevádzky, ťažobné sondy zlikvidované a pozemky boli odovzdané novým užívateľom na ďalšie využitie.

Ďalej sem zasahuje chránené ložiskové územie Štefanov I. určené na ochranu výhradného ložiska lignitu. Ochranu ložiska zabezpečuje Štátny geologický ústav Dionýza Štúra.

Vodné zdroje – v riešenom území sa nenachádzajú využívané vodné zdroje. V lokalite Bištava sú pramene minerálnych sírnych vôd. Teplota vody je 11,5°C, celková mineralizácia 1483,6 mg.l-1. Tieto pramene v súčasnosti nie sú využívané na liečebné ani iné účely.



## 1.2 História

Ústna tradícia o vzniku Štefanova hovorí, že ho založil v 1. storočí pred n.l. kvádsky náčelník. Ďalšia verzia, že to bol veliteľ rímskej vojenskej jednotky v 4. storočí n.l., iná zasa, že zakladateľom bol veliteľ kmeňa Sikulov, ktorí pravdepodobne túto oblasť osídľovali. Jedna z tradícií hovorí tiež, že zakladateľom bol istý pustovník, či nemecký remeselník. Meno Štefan je však pre všetky verzie rovnaké. Je pravdepodobné, že už v slovanskej dobe patrila obec vládcom hradiska – hradu Zámčisko, pochádzajúceho zo starej doby železnej. Dnes sú z neho už len zvyšky zrúcanín, zarastené lesným porastom. Kedysi sa hrdo týčil nad Unínom a ovládal z jednej strany Chvojnickú dolinu a z druhej údolie Štefanovského potoka a rieky Myjavy. Vznik Štefanova je teda spojený s rôznymi ústnymi tradíciami, pri ďalšom opise dejín Štefanova vychádzame historických a písomných prameňov.

Prvá historická zmienka o obci Štefanov je z roku 1092 a viaže sa k vojenskej udalosti. Obec sa vtedy nazývala *Chepan* a spomína sa v súvislosti s obranou hraníc za kráľa Ladislava I., ktorý vládol v Uhorsku v rokoch 1077-1095. Prvý písomný doklad o obci je z roku 1392. České a Uhorské kráľovstvo boli mocní súpermi a vojny medzi nimi sa odohrávali v hraničnom neobývanom pásme nazývanom v stredovekých listinách konfínium. Celá oblasť Záhoria spadala do konfína a preto Štefanov osídľovalo len asi 100 obyvateľov. Konfínium zaniklo až po roku 1198, kedy sa sobášom českého kráľa Přemysla Otakara I. s dcérou uhorského kráľa Bela III. – Konštantínou, ukončili spory dvoch kráľovstiev a konfínium už nebolo potrebné.

V historických prameňoch sa spomína aj existencia kaplnky v Štefanove – spomienka sa viaže k roku 1096. Pri rúcaní starého kostola v roku 1936 vtedajší pamiatkári objavili maľby, ktoré podľa ich vyjadrenia mohli pochádzať z 9.-10. storočia, na presné určenie, z akého obdobia pochádzajú, je potrebný výskum.

Štefanov mal v ranom stredoveku veľmi úzke väzby so Šaštínom, kde bolo sídlo archidiakona a kláštora. Prvá písomná zmienka o šaštínskom archidiakonáte pochádza z roku 1210, spomína sa v nej archidiakon Matej zo Šaštína (Sasvar). Po vzniku župného hradného zriadenia na Slovensku Štefanov administratívne patril hradu Holíč. Uhorský kráľ Ondrej II. daroval v roku 1294 hrad Šaštín grófovi Abrahámovi, ktorý ho získal za zásluhy v boji s Nemcami, ktorý tento hrad chceli dobyť. Darovacou listinou rozšíril aj hradné panstvo. Štefanov vtedy prideliť k šaštínskému panstvu a natrvalo zostalo jeho súčasťou. Majiteľmi šaštínskeho panstva boli uhorskí vladári - Matúš Čák Trenčiansky (zač. 14. storočia), Ctibor zo Ctiboric (1388-1414), rod. Czoborovcov a Bakičovcov (okolo 1500-1749). Tento rod dal viackrát panstvo do zástavy, ako napr. v roku 1736 Františkovi Lotrinskému. Manžel cisárovnej Márie Terézie kúpil v roku 1749 šaštínske a holičské panstvo od posledného slobodného potomka Jozefa Czobora. Cisárska rodina panstvo prenajímala. Najznámejšími árendátormi v 19. storočí boli knieža Puthon, grófovia Ferbel a Kuffner.

Štefanov sa úspešne hospodársky rozvíjal až do roku 1241, kedy obec spustošili Tatári. Obyvatelia našli útočisko pred Tatármi v okolitých lesoch a močariskách. Zničená obec sa opäť zveľaďovala, k čomu iste prispela aj skutočnosť, že neďaleko nej prechádzala obchodná cesta tzv. Česká cesta. Naturálne povinnosti obyvateľov k pánom hradu Šaštín boli široké. Na hrad dodávali poľnohospodárske produkty, ale tiež stolárske, kolárske či hrnčiarske výrobky. V 16. storočí sa rozšírilo pestovanie vínnej révy. V 17. storočí sa rozšírilo včelárstvo a z tejto doby je spomínaný aj chovný rybník a povinný odvod dávok aj z týchto produktov. Hospodársky rozvoj narušil veľký požiar, ktorý sa v obci rozpútal v roku 1585, zničil všetky stavby v obci. Na hospodársky rozvoj obce mali neblahý vplyv tiež konflikty husitskej

a pohusitskej doby, a turecké výpravy. Obyvatelia vybudovali na kostolnom návrší múry. No pred tureckým nebezpečenstvom ich nechránilo ani opevnenie kostola. Turci v roku 1683 opevnenie zničili, kostol aj obec vypálili a mladých mužov, ktorí mali pre nich najväčší význam odviekli do zajatia. Jediným útočiskom a úkrytom sa pre ľudí opäť stali okolité lesy a močiare. Dokumenty spomínajú, ako útočisko pred Turkami bažinisko na Žilobanku. Štefanov patrilo v rokoch 1635 až 1742 do územia, v ktorom sa vyberali dvojité dane - Turkom a Habsburgovcom.

Stavovské povstanie (Imricha Tökölyho koncom 17. storočia a Františka Rákocziho začiatkom 18. storočia) ešte zhoršili už aj tak biedny život. Obyvateľstvo Štefanova patrilo v 16. a 17. storočí viacerým pánom aj preto nebolo jeho sociálne postavenie rovnaké. Napríklad v roku 1554 boli rozdelení až na 4 časti, lebo poddaní patrili štyrom členom Czoborovsko- Bakičovskej rodiny, ktorí hospodárili samostatne. Podobne aj v 18. storočí pracovala časť obyvateľov pre dvor Bobogdány, Bištava a iná časť pre pivovar v Strážoch a v Čároch. A tak aj počas stavovského povstania časť obyvateľov podporovala povstalcov, druhá zasa Habsburgovcov. No materiálne škody obyvateľom spôsobovali jedni aj druhí.

## Mlyny

V historických prameňoch z roku 1554 sa spomína aj existencia štyroch vodných mlynov v okolí obce, no v 18. storočí sa spomínajú už len tri mlyny U Božkov, U Horných a U Hrichov. V 17. storočí sa v oblasti začalo s pestovaním konope a ľanu a v 18. storočí sa rozšírilo pestovania oviec druhu merino na území. Od polovice 18. storočia život v Štefanove výrazne ovplyvnila šaštínska manufaktúra na bavlnené látky (kartún). Viac ako 200 česáčov bavlny a priadok bavlnenej priadze pracovalo pre manufaktúru, najmä od jesene do jari. Suroviny dovážali zo Šaštína a poloprodukty vozili priamo do manufaktúry. Presný dátum zániku manufaktúry nie je známy. Výroba kartúnu sa skončila v roku 1843-48.

## Vývoj názvu obce

Názov obce Štefanov sa pomerne často menil. Postupne sa používali názvy: *Chepan* v 11.-14. storočí, *Chepanous* v 14.-15. storočí, *Sthepano* v 15.-17. storočí, *Stepano*, *Stepanov*, *Csépényfalva*, *Istvanfalu*, *István lélek* na prelome 19. a 20. storočia, *Štepanov* od roku 1920 a od roku 1948 má aktuálny názov *Štefanov*. Počtom obyvateľov bol v 16. storočí väčší ako Šaštín. V tabuľke sú uvedené počty obyvateľov podľa rokov, o ktorých sú písomné záznamy.

Tabuľka 1: Súpis obyvateľov Štefanova do roku 1950

Rok súpisu	Počet obyvateľov
1555	800 (približné číslo)
1700	1000 (približné číslo)
1800	1300
1850	1450
1900	1516
1950	1750

Zdroj: údaje OcÚ Štefanov, 2017 – vlastné spracovanie

## Moc šľachty

Najťažšie poddanské povinnosti na šaštínskom panstve boli v Štefanove, pretože orná plocha polí tu bola 309 katastrálnych jutár, čo bolo najviac zo všetkých 8 majerov patriacich tomuto panstvu. Cisári sa usilovali zmierniť ožobračovanie poddaných zo strany šľachty a obmedziť nevoľníctvo, ktoré umožňovalo šľachtickú svojvôľu. Patenty vydané Leopoldom I. (1680), Karolom III. (1738), Máriou Teréziou (1775), Jozefom II. (1785) postupne obmedzovali moc šľachty. Patent Márie Terézie vydaný v roku 1775 znížil povinnosť pracovať na panskom na 104 dní ročne bez záprahu alebo 54 dní so záprahom, čím sa výrazne znížili poddanské povinnosti. Dovtedy poddaní pracovali na panskom 6 dní v týždni bez záprahu, alebo 3 dni so záprahom. Nariadením cisára Jozefa II. z 22.3.1785 sa zrušilo v Uhorsku nevoľníctvo, čo opäť o trochu zlepšilo postavenie poddaných, dane začali vyberať richtári a hospodárovi malo zostať 70% z úrody. Život týchto predkov nebol ľahký a výrazne sa zmenil až v roku 1848, kedy prišlo k zrušeniu poddanstva.

Podľa súpisu z roku 1555 mala obec až 30 port. V roku 1715 mala 23 poddanských a 43 železiarskych domácností, v roku 1720 sa v obci nachádzali 3 vodné mlyny, v roku 1787 bolo v obci 194 domov a 1278 obyvateľov, v roku 1828 bolo v obci 269 domov a 1884 obyvateľov.

V druhej polovici 19. storočia sa obec Štefanov stala sídlom samostatného notariátu. Administratívne patrila do okresu Senica a Nitrianskej župy, od roku 1923 patrila do Bratislavskej župy. Pestovanie cukrovej repy sa rozšírilo v druhej polovici 19. storočia a v rokoch 1847-1896 sa spracovával cukor v cukrovare Šaštín. Do začiatku 20. storočia bolo v obci Štefanov viac ako 80 ha vinogradov, 7 páleníc a 1 bitúnok.

V 2. polovici 20. storočia sa realizovala výstavba zariadení občianskej vybavenosti – základná škola (1958-60), dom kultúry (1958-62), predajňa potravín (1960-62), budova pošty (pol. 70. rokov), materská škola (1976-79), dom smútku (1970 - 1971), dom služieb (1983-84), predajňa rozličného tovaru (1989-90) a i.

## Základná škola v obci

Pramene na spracovanie dejín školstva v obci sú nedostatočné, pretože viaceré vzácne dokumenty boli zničené počas 2. svetovej vojny. Spálili ich vojaci po prechode frontu spolu s inými dokumentami, ktoré boli uložené na miestnej fare. Prvá zmienka o škole sa spomína v dokumente z roku 1780. Školské pomery sa viažu so vznikom farnosti, ktorá sa datuje okolo roku 1600, no v čase tureckého nebezpečenstva zanikla a obnovila sa až v roku 1697, kedy bol postavený v barokovom slohu kostol i fara. V roku 1697 bola zriadená aj jednotriedna rímsko-katolícka ľudová škola, ktorá sídlila na fare. Od roku 1848 sa už vyučovalo v budove stoličného domu a cisárskych kasární. Štátny dozor nad školou sa realizoval od roku 1868. Postupne sa jednotriedna škola rozširovala na dvojtriednu v roku 1880, v roku 1893 na trojtriednu a v roku 1933 na päťtriednu. Škola pôsobila v starej budove postavenej v roku 1697 a tá vôbec nevyhovovala primeraným požiadavkám vyučovania. Steny boli vlhké, triedy boli malé, tmavé a preplnené množstvom žiakov. Škola nemala kabinety, zborovňu, riaditeľňu, ihrisko.

2. svetová vojna výrazne ovplyvnila chod školy. Ťažké obdobie bolo znásobené aj nepriaznivými podmienkami, ktoré poskytovala už vôbec v nevyhovujúcom stave budova školy. Zachoval sa dokument z roku 1942, ktorý je svedectvom o zlom stave budovy. Keďže i priestory školy boli naďalej nedostačujúce, škola požiadala obecný úrad o prenájom miestnosti v obecnom dome na ďalšiu triedu. Tak v roku 1942 základná škola sídlila v dvoch budovách. V tom čase mala škola 245 rokov a bolo

nevyhnutné zriadiť novú školu. Koniec 2. svetovej vojny priniesol oslobodenie a viaceré zmeny i na úseku školstva. V roku 1945 prišlo k poštátneniu škôl. V rokoch 1948-1958 riaditeľom školy bol Jozef Zoričák, ktorý sa postaral o výstavbu novej budovy školy. V školskom roku 1958/59 sa riaditeľom školy stal Miroslav Ostrovský, ktorý vo funkcii pôsobil až do roku 1991. Terajšia budova školy bola pre žiakov otvorená 1. septembra 1960 a k nej bola postavená v roku 1983 prístavba s jedálňou, dielňami a školskou družinou. Jej súčasťou bol školský dvor s ihriskami a záhradou.

### Heraldické znaky obce

Erb, pečať a vlajka tvoria základy symbolov obce. Na tvorbu každého z nich sa vzťahujú osobitné **heraldické** (náuka o erboch), **vexilologické** (náuka o vlajkách) a **sigilografické** (náuka o pečiatkach) zákonitosti, pravidlá a zvyklosti.


Obrázok 2: Erb obce



Zdroj: <http://www.stefanovobec.sk/o-obci/erb-a-symboly/>

Blazón (popis) erbu obce Štefanov: Zo spodného okraja modrého štítu vyrastajúca svätá Katarína v striebornom, zlato prepásanom rúchu a zlatom plášti, na hlave so zlatom, perlami a rubínmi zdobenou korunou, s pravicou vystretou k z pravého dolného okraja štítu vyrastajúcemu zlatému ozubenému kolesu.

Obrázok 3: Vlajka obce



Zdroj: <http://www.stefanovobec.sk/o-obci/erb-a-symboly/>

Vlajku obce Štefanov tvorí 9 zvislých pruhov v obecných farbách: modrá, žltá, biela, modrá, červená, modrá, biela, žltá a modrá, usporiadané pod sebou. Pomer strán na vlajke je 2:3 a je ukončená tromi cípmi t.j. dvomi zástrihmi, siahajúcimi do tretiny jej listu.

Obrázok 4: Pečať obce



Zdroj: <http://www.stefanovobec.sk/o-obci/erb-a-symboly/>

Pečať obce Štefanov tvorí erb obce Štefanov, okolo ktorého je do kruhu umiestnená legenda: vo vrchnej časti „OBEC ŠTEFANOV“, a v spodnej časti 6 päťcípnych hviezd.

### 1.3 Demografia a trh práce

Demografické ukazovatele sú významným prvkom v analýze procesov určitého územia. Dokážu nám dať výborný pohľad na endogénne procesy, ktoré sa dejú vo vnútri opisovaného územia a ktoré sú zodpovedné za smerovanie, vývoj a budúce napredovanie regiónu. Na základe kvantitatívnych a kvalitatívnych dát, najmä štatistických údajov získaných z oficiálnych zdrojov i na základe verifikovaných dát, možno predikovať a pripraviť sa na scenáre, ktoré je možné v blízkej budúcnosti očakávať, pokiaľ daný trend bude aj naďalej pokračovať.

#### Vývoj počtu obyvateľov obce

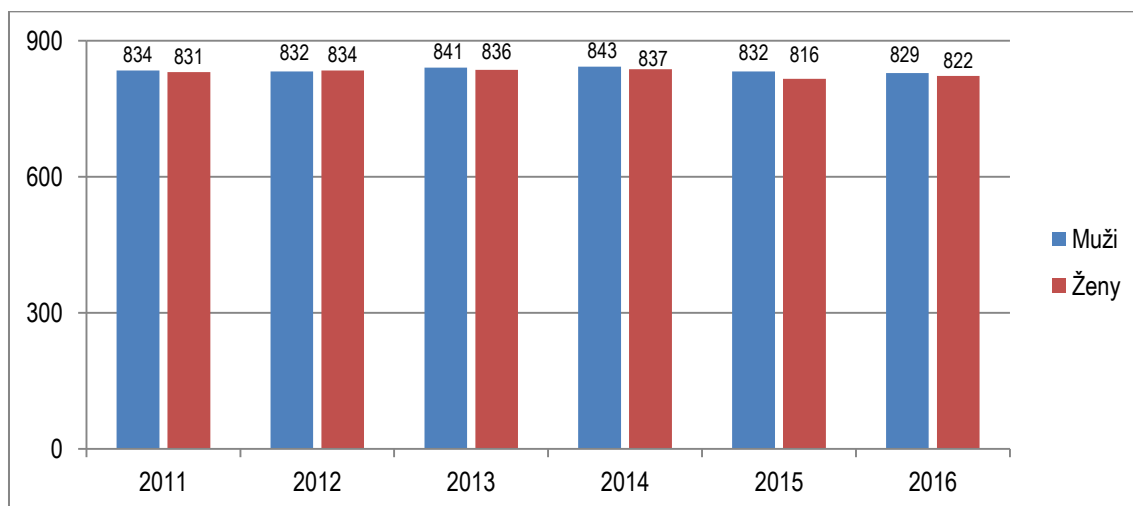
V priebehu sledovaného obdobia 2011-2016 (tabuľka č. 2, graf č. 1 a 2) bol vývoj počtu obyvateľov stabilný, avšak po roku 2014 zaznamenávame pokles z 1680 na hodnotu 1648 obyvateľov (pokles o 32 obyvateľov) – čo však nepredstavuje žiadny nepriaznivý trend, prípadne negatívny jav, ktorý by mal byť determinujúcim faktorom v budúcom období. Rozdelením podľa pohlavia v obci môžeme pozorovať, že počet mužov je väčší ako počet žien. K 31. decembru 2016 v obci žilo 50,21 % mužov a 49,79 % žien.

Tabuľka 2: Vývoj počtu obyvateľov obce Štefanov (2011-2016)

Rok	2011	2012	2013	2014	2015	2016
Ženy	831	834	836	837	816	822
Muži	834	832	841	843	832	829
Spolu	1665	1666	1677	1680	1648	1651

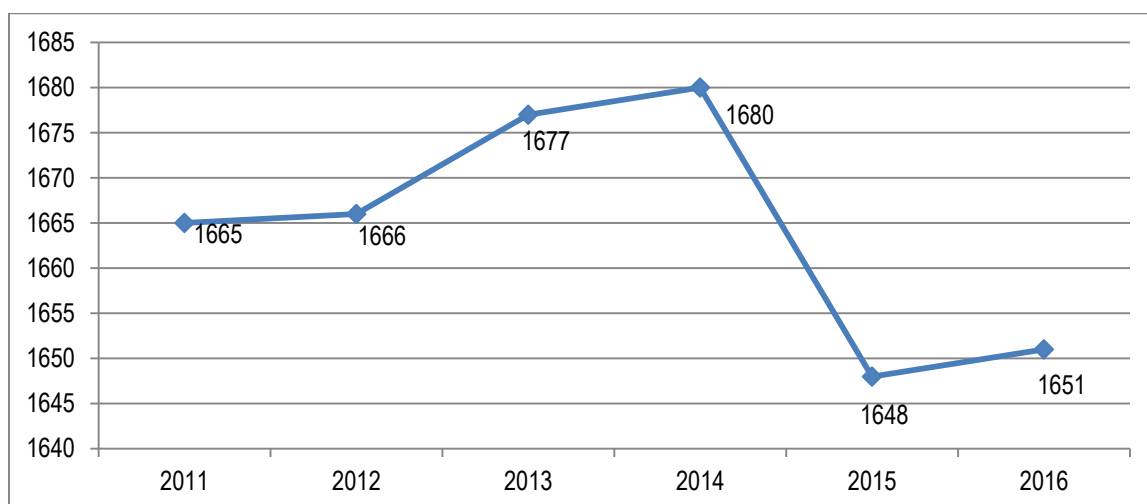
Zdroj: datacube.statistics.sk, 2017 – vlastné spracovanie

Graf 1: Vývoj počtu obyvateľov obce podľa pohlavia (2011-2016)



Zdroj: datacube.statistics.sk, 2017 – vlastné spracovanie

Graf 2: Celkový vývoj počtu obyvateľov obce Štefanov (2011-2016)



Zdroj: datacube.statistics.sk, 2017 – vlastné spracovanie

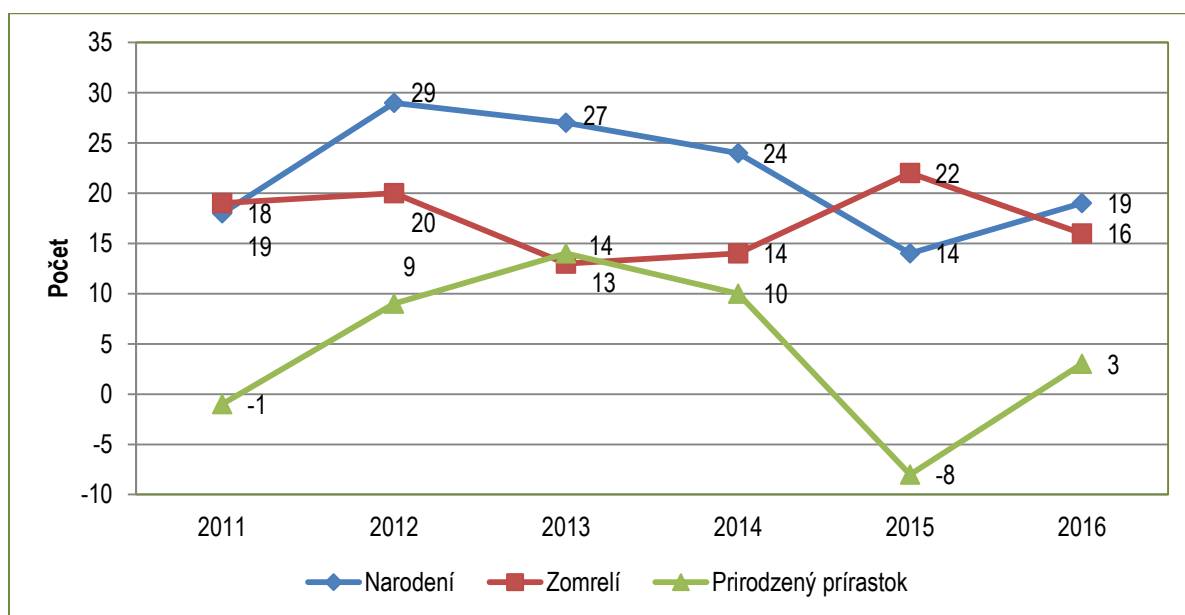
Ďalším dôležitým ukazovateľom demografického vývoja obyvateľstva je prirodzený prírastok resp. úbytok obyvateľov obce. Ten je tvorený rozdielom natality (pôrodnosti) a mortality (úmrtnosti). V rámci sledovaného vývoja natality môžeme konštatovať, že vývoj je nerovnomerný, najviac detí pribudlo v rokoch 2012 (29 detí), 2013 (27 detí) a pokles na 14 narodených v roku 2015. Miera úmrtnosti vykazuje v rámci sledovaného obdobia 2011-2016 taktiež nerovnomerný vývoj (minimum dosiahla úroveň mortality v roku 2013 (13 osôb) a maximum v roku 2015 (22 osôb)). V rámci sledovania obdobia 2011-2016 a pri detailnejšom pohľade na prirodzený pohyb obyvateľov (prirodzený prírastok, resp. úbytok obyvateľstva, ktorý tvorí rozdiel medzi živonarodenými a zomrelými obyvateľmi za určitý čas v určitej jednotke; tabuľka č. 3, graf č. 3) je možné sledovať, že počas sledovaného obdobia došlo k prirodzenému úbytku obyvateľstva v roku 2011 a v roku 2015. Celkovo demografické saldo si udržiava kladný charakter, čo považujeme za priaznivý demografický vývoj populácie.

Tabuľka 3: Prirodzený prírastok/úbytok obce Štefanov (2011-2016)

Rok	2011	2012	2013	2014	2015	2016
Narodení	18	29	27	24	14	19
Zomrelí	19	20	13	14	22	16
Prirodzený prírastok/ úbytok	-1	9	14	10	-8	3

Zdroj: datacube.statistics.sk, 2017 – vlastné spracovanie

Graf 3: Vývoj prirodzeného prírastku obyvateľov obce Štefanov (2011-2016)



Zdroj: datacube.statistics.sk, 2017 – vlastné spracovanie

Jedným z najcitlivejších indikátorov sociálno-ekonomického a hospodárskeho rozvoja obce je migrácia obyvateľstva. Okrem prirodzeného prírastku resp. úbytku sa v demografickom vývoji odzrkadľuje aj pohyb obyvateľstva z obce prípadne do obce. Hovoríme o migrácii obyvateľstva. Ak budeme sledovať migračný pohyb obyvateľov (rozdiel medzi prisťahovanými a odsťahovanými obyvateľmi za určitý čas v určitej jednotke; tabuľka č. 4, graf 4), ktorý je taktiež jednou zo zložiek celkového pohybu obyvateľov, vidíme, že len v roku 2011 bola dosiahnutá kladná hodnota (plus 13 obyvateľov) a počet prisťahovaných prevyšoval nad počtom vysťahovaných. V roku 2016 bola dosiahnutá nulová hodnota. Vo zvyšných rokoch sledovania evidujeme už len záporné hodnoty migračného pohybu. Najvyšší rozdiel medzi prisťahovanými a vysťahovanými bol zaznamenaný v roku 2015 (mínus 24 obyvateľov), v roku 2012 (mínus 8 obyvateľov) a v roku 2014 (mínus 7 obyvateľov).

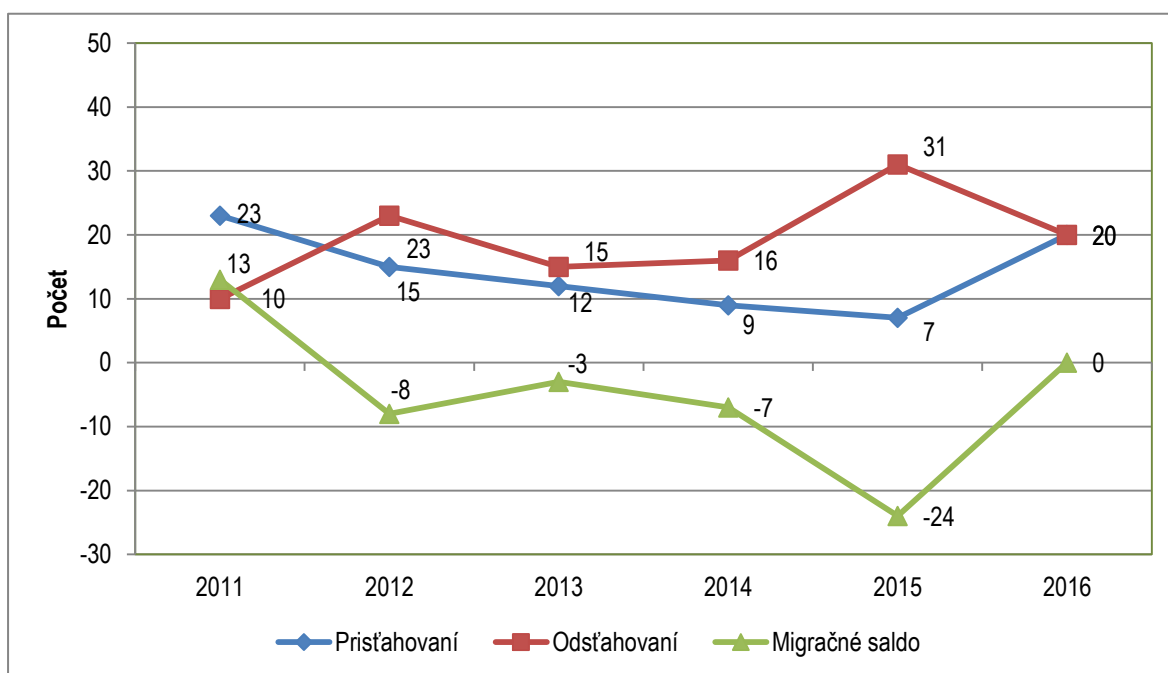
Tabuľka 4: Migračný pohyb obyvateľov obce Štefanov (2011-2016)

Rok	2011	2012	2013	2014	2015	2016
<b>Prisťahovaní</b>	23	15	12	9	7	20
<b>Odsťahovaní</b>	10	23	15	16	31	20
<b>Migračné saldo</b>	13	-8	-3	-7	-24	0

Zdroj: datacube.statistics.sk, 2017 – vlastné spracovanie



Graf 4: Celkový migračný vývoj obyvateľov obce Štefanov (2011-2016)



Zdroj: datacube.statistics.sk, 2017 – vlastné spracovanie

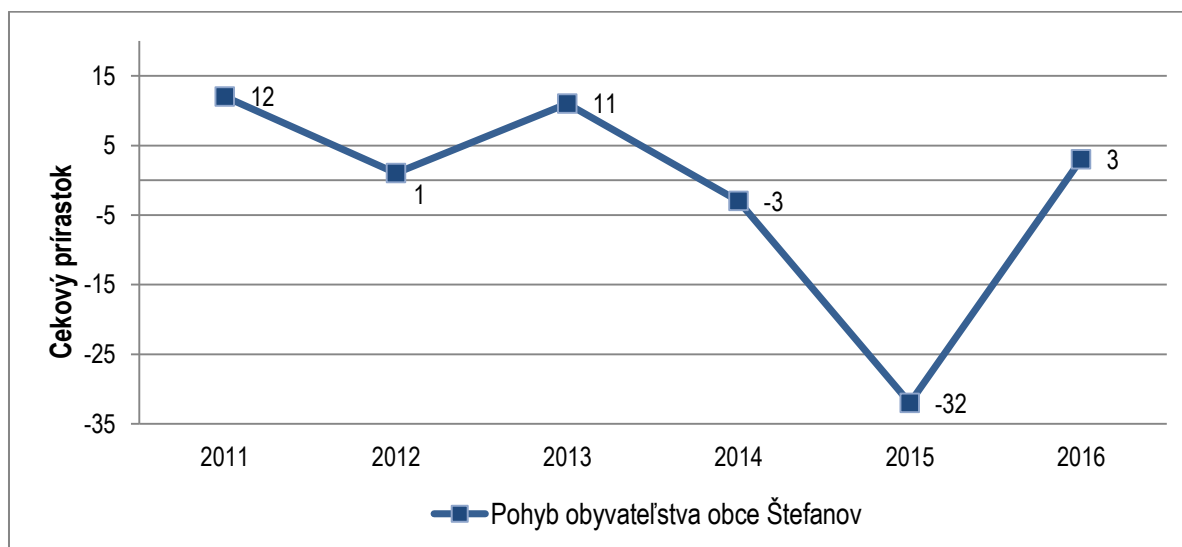
Zo súhrnného hľadiska celkový pohyb obyvateľov (rozdiel medzi prirodzeným a migračným pohybom, tabuľka č. 5, graf č. 5) počas sledovaného obdobia roka 2011-2016 si udržiaval záporný a zároveň kolísavý charakter, avšak v roku 2015 sa celkový prírastok obyvateľstva prudko znížil a to predovšetkým z dôvodu veľkého počtu obyvateľov obce, ktorí sa odhlásili z trvalého pobytu. Celkový pohyb obyvateľov v opisovanom území bol najvyšší v roku 2011 (plus 12 obyvateľov) a v roku 2013 (plus 11 obyvateľov). Naopak najnižší celkový pohyb obyvateľov počas sledovaného obdobia roka 2011-2016 je zaznamenaný v roku 2015 (mínus 32 obyvateľov) a v roku 2014 (mínus 3 obyvateľia).

Tabuľka 5: Celkový pohyb obyvateľov obce Štefanov (2011-2016)

Rok	2011	2012	2013	2014	2015	2016
<b>Prirodzený prírastok</b>	-1	9	14	10	-8	3
<b>Migračné saldo</b>	13	-8	-3	-7	-24	0
<b>Celkový prírastok obyvateľstva</b>	12	1	11	-3	-32	3

Zdroj: datacube.statistics.sk, 2017 – vlastné spracovanie

Graf 5: Vývoj miery pohybu obyvateľov obce Štefanov za obdobie rokov 2011-2016



Zdroj: datacube.statistics.sk, 2017 – vlastné spracovanie

### Počet sobášov a rozvodov

V nasledujúcej tabuľke č. 6 uvádzame počet sobášov a rozvodov v obci Štefanov v priebehu rokov 2011-2016. Sobášnosť a rozvodovosť v rokoch 2011-2016 v obci Štefanov možno charakterizovať stabilizovanými hodnotami. Sobášnosť v obci je primeraná k počtu obyvateľov. Najvyšší počet uzavretých manželstiev bol v roku 2011 (11 sobášov) a 2013 (7 sobášov). Počet uzatvorených manželstiev v sledovanom období v rokoch 2011-2016 naznačuje určitý trend v klasickom uzatváraní manželstva bez výraznejších zmien. V prípade rozvodovosti možno povedať, že počet rozvodov sa vyvíja náhodne. Najviac rozvodov bolo evidovaných v roku 2015 (5 rozvodov) a 2011 (3 rozvody).

Tabuľka 6: Sobášnosť a rozvodovosť obce Štefanov (2011-2016)

Rok	2011	2012	2013	2014	2015	2016
Počet sobášov	11	1	7	6	5	2
Počet rozvodov	3	2	0	1	5	2

Zdroj: datacube.statistics.sk, 2017 – vlastné spracovanie

### Veková štruktúra obyvateľstva

Z hľadiska vekovej štruktúry obyvateľstva obce Štefanov (tabuľka č. 7) sa zložka obyvateľstva vyvíja nepriaznivo, pričom kopíruje všeobecný trend pomerného poklesu predproduktívnej zložky obyvateľstva v prospech nárastu poproduktívnej zložky obyvateľstva. Uvedený jav je dokumentovaný i postupným zvyšovaním priemerného veku obyvateľstva v obci a postupným rastom indexu starnutia. Sledovaním počtu obyvateľov podľa produktívnych vekových skupín (graf č. 6) vidíme, že počet obyvateľov poproduktívneho veku (65+) tvorí najmenej početnú skupinu obyvateľov. Druhou najmenej početnou

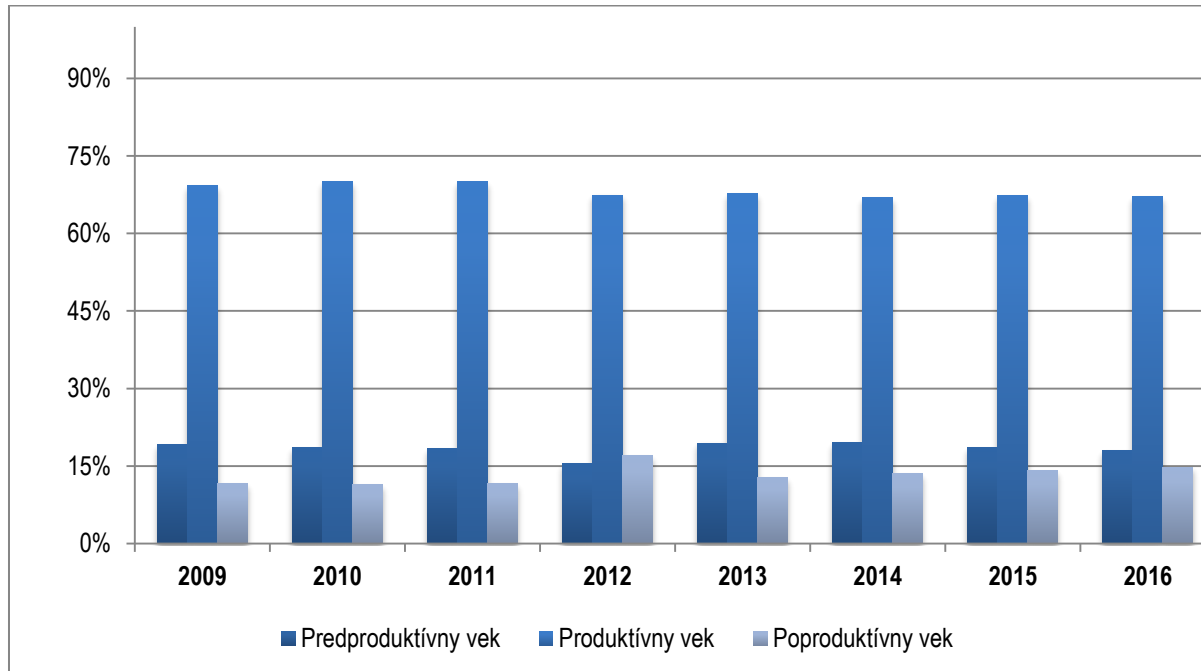
skupinou obyvateľstva sú obyvatelia v predproduktívnom veku (0 – 14 rokov). Najpočetnejšou skupinou obyvateľstva je obyvateľstvo v produktívnom veku (15 - 64 rokov).

Tabuľka 7: Veková štruktúra obyvateľstva obce Štefanov (2009-2016)

Veková kategória	2009	2010	2011	2012	2013	2014	2015	2016
<b>Predproduktívny vek (0-14 rokov)</b>	316	306	306	317	326	327	305	298
<b>Počet obyvateľov v %</b>	19,09	18,50	18,38	15,47	19,44	19,46	18,51	18,05
<b>Produktívny vek (15-64 rokov)</b>	1147	1160	1167	1141	1136	1126	1110	1109
<b>Počet obyvateľov v %</b>	69,31	70,13	70,09	67,45	67,74	67,02	67,35	67,17
<b>Poproduktívny vek (65+ rokov)</b>	192	188	192	208	215	227	233	244
<b>Počet obyvateľov v %</b>	11,60	11,37	11,53	17,09	12,82	13,51	14,14	14,78

Zdroj: datacube.statistics.sk, 2017 – vlastné spracovanie

Graf 6: Veková štruktúra obyvateľstva obce Štefanov podľa produktívnych skupín (2009-2016)

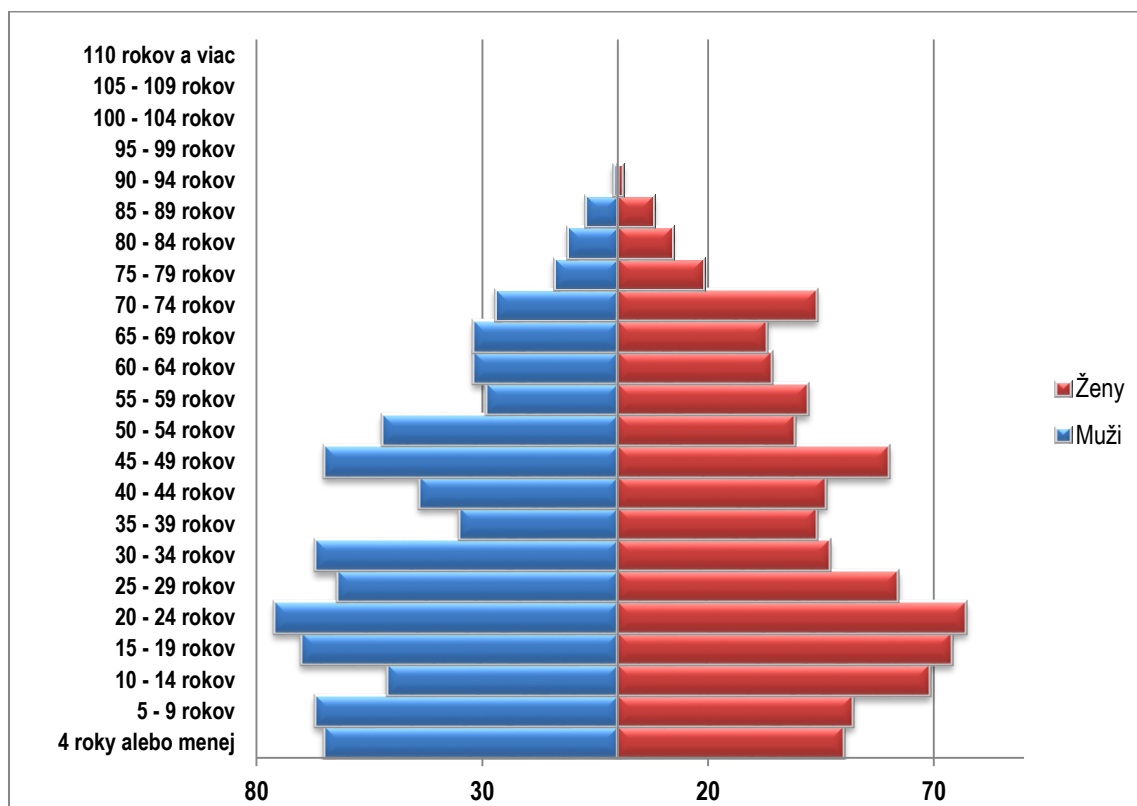


Zdroj: datacube.statistics.sk, 2017 – vlastné spracovanie

Najčastejšie používaným spôsobom interpretácie vekovej štruktúry obyvateľstva a jeho zdravia spolu s potenciálnym výhľadom rozvoja do budúcnosti je veková pyramída, ktorá zároveň zobrazuje aj štruktúru obyvateľstva podľa pohlavia. Na (grafe č. 7 a 8) vekových pyramídach obyvateľov obce

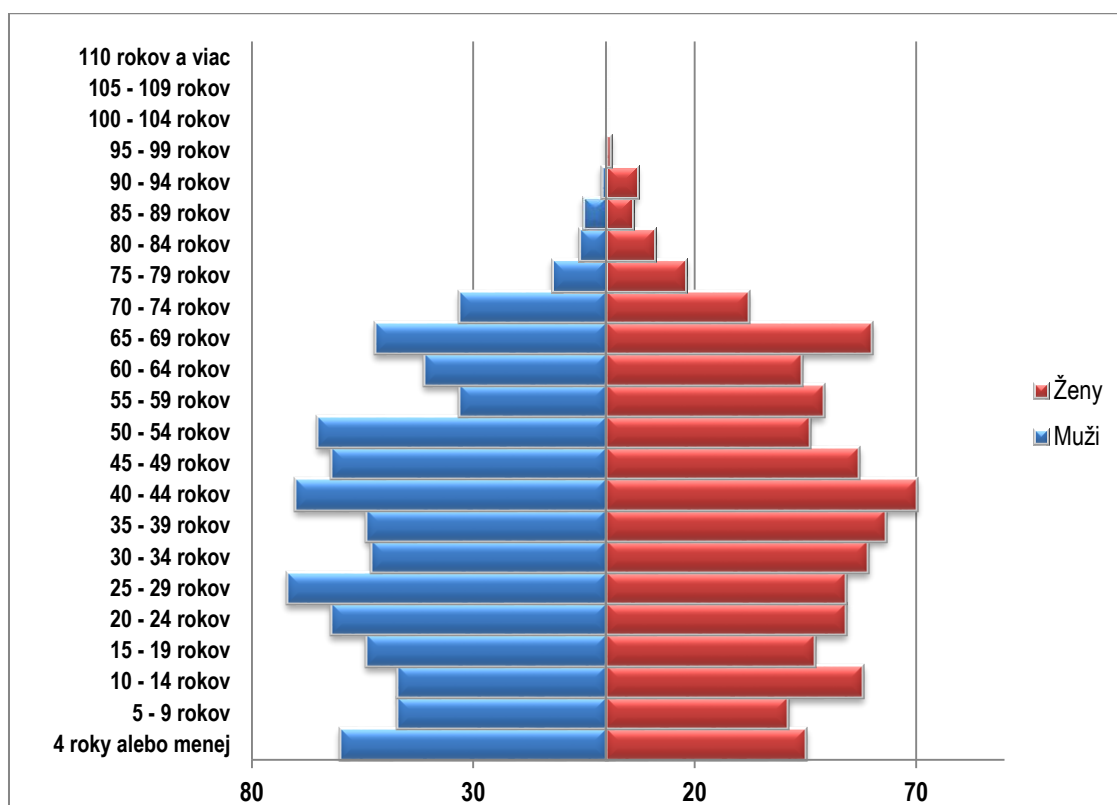
Štefanov za roky 1996 a 2016 vidieť, že v roku 1996 má veková pyramída stacionárny až mierne regresívny tvar ( u mužskej populácie) a regresívny tvar (pri ženskej populácii).

Graf 7: Veková pyramída obyvateľov obce Štefanov rok 1996



Zdroj: datacube.statistics.sk, 2017 – vlastné spracovanie

Graf 8: Veková pyramída obyvateľov obce Štefanov rok 2016



Zdroj: datacube.statistics.sk, 2017 – vlastné spracovanie

Takýto typ populácie sa vyznačuje nízkym podielom detskej zložky a celkový počet obyvateľov je v pomerne dlhom časovom horizonte konštantný (nedochádza k výraznému nárastu počtu obyvateľov). Veková pyramída zachytávajúca stav obyvateľstva v roku 2016 má regresívny tvar. Najmenej ľudí sa vyskytuje v detskej zložke a poproduktívnej zložke (s ktorou má takmer identický tvar). Základňa grafu je tak úzka a strany grafy sú konvexné (vypuklé). Z toho vyplýva, že stabilne klesá počet novonarodených detí (viď aj tabuľka č. 4) a v dlhšom časovom horizonte sa bude počet obyvateľov obce znižovať (ak sa tento negatívny jav nevyrovná migračným prírastkom v podobe rodín s malými deťmi do 15 rokov). V takom prípade, bude nasledovať starnutie populácie a zvyšovať sa ekonomická záťaž na obyvateľstvo.

### Štruktúra obyvateľstva podľa vierovyznania

Obyvateľstvo obce Štefanov možno považovať z hľadiska vierovyznania za homogénne (tabuľka č. 8, graf č. 9). Prevažná väčšina obyvateľov opisovaného územia sa hlási k rímskokatolíckej cirkvi (90,54 % obyvateľov). Nasledujú obyvatelia bez vyznania (4,64 %) a nezistené (3,38 %). Graficky je štruktúra obyvateľov podľa náboženského vierovyznania znázornená na grafe č. 9. Všetky údaje sú spracované podľa SOBD z roku 2011.

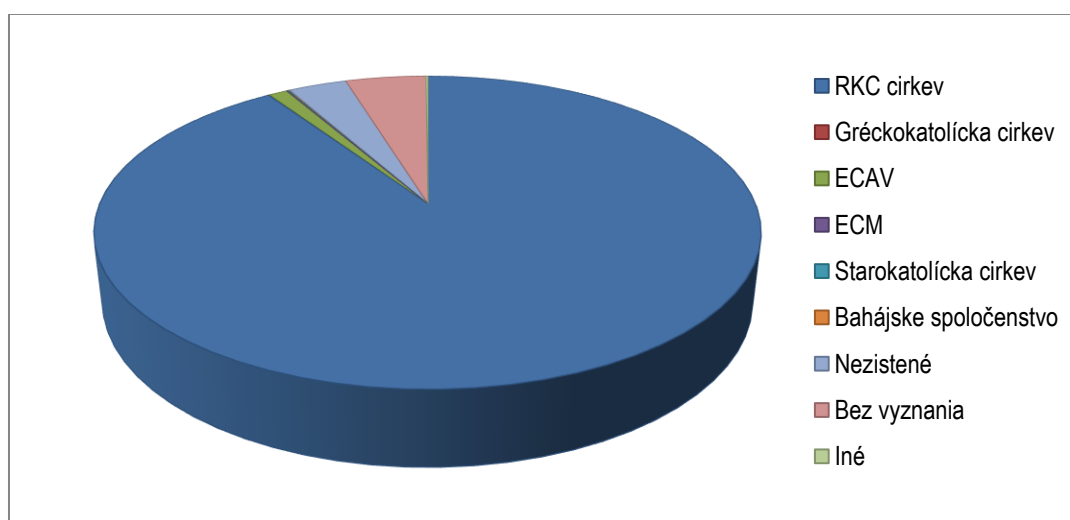
Tabuľka 8: Obyvateľstvo obce podľa vierovyznania obyvateľov obce Štefanov v roku 2011

Vierovyznanie	Počet	%
Rímskokatolícka cirkev	1502	90,54%
Gréckokatolícka cirkev	1	0,06%

ECAV	18	1,08%
ECM	1	0,06%
Starokatolícka cirkev	1	0,06%
Bahájske spoločenstvo	1	0,06%
Bez vyznania	77	4,64%
Iné	2	0,12%
Nezistené	56	3,38%
Spolu	1659	100,00%

Zdroj: datacube.statistics.sk - SOBD 2011 – vlastné spracovanie

Graf 9: Náboženské vierovyznanie obyvateľov obce Štefanov v roku 2011



Zdroj: datacube.statistics.sk - SOBD 2011 – vlastné spracovanie

## Štruktúra obyvateľstva podľa národnosti

Národnostné zloženie tiež možno považovať za homogénne v obci Štefanov (tabuľka č. 9, graf č. 10). Viac ako 97 % obyvateľov obce sa pri sčítaní obyvateľov, domov a bytov, ktoré sa konalo v roku 2011, hlásilo k slovenskej národnosti. Časť obyvateľov obce sa hlásilo k českej a rómskej národnosti. U tridsiatich troch obyvateľov obce sa nepodarilo zistiť národnosť; inú národnosť uviedli dvaja obyvatelia obce.

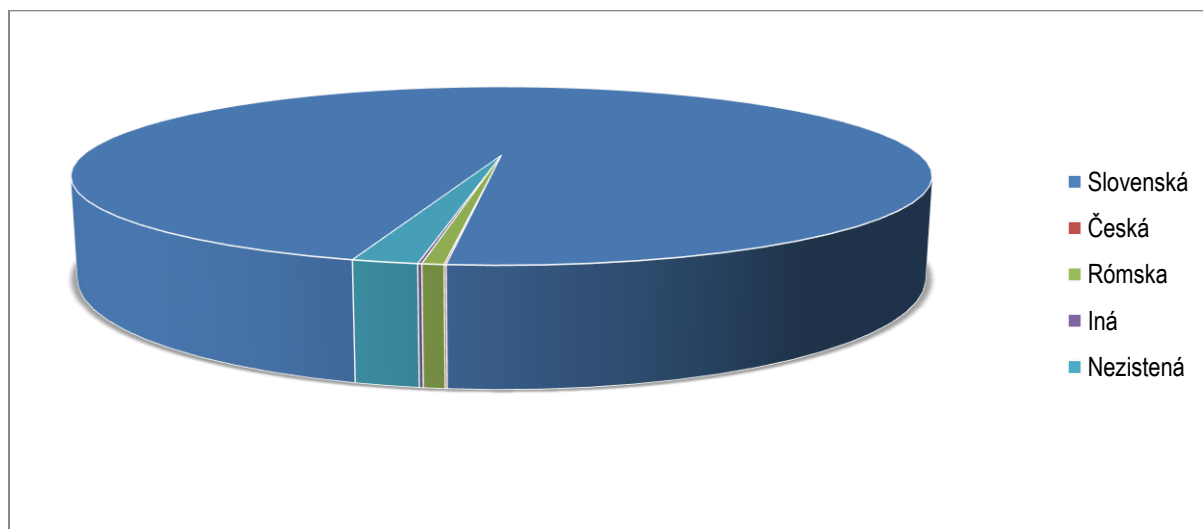
Tabuľka 9: Národnostné zloženie obyvateľov obce Štefanov podľa SOBD 2011

Národnosť	Počet	%
Slovenská	1612	97,17%
Česká	1	0,06%

Rómska	11	0,66%
Iná	2	0,12%
Nezistená	33	1,99%
Spolu	1659	100,00%

Zdroj: datacube.statistics.sk - SOBD 2011 – vlastné spracovanie

Graf 10: Národnostné zloženie obyvateľov obce Štefanov v roku 2011



Zdroj: datacube.statistics.sk - SOBD 2011 – vlastné spracovanie

### Štruktúra obyvateľstva podľa dosiahnutého vzdelania

Vzdelanostná štruktúra obyvateľstva obce Štefanov odzrkadľuje vidiecky charakter tohto územia. Je dôležitou charakteristikou z hľadiska ekonomickej štruktúry obce a je jedným zo základných predpokladov pri uplatnení na trhu práce. Z hľadiska vzdelanostnej štruktúry obyvateľstva obce Štefanov (tabuľka č. 10, graf č. 11) možno vidieť, že najviac obyvateľov sledovaného územia má dosiahnuté základné vzdelanie (spolu 458 obyvateľov). Za nimi nasleduje učňovské vzdelanie bez maturity (celkovo 271 obyvateľov) a obyvatelia so stredným odborným vzdelaním bez maturity (celkovo 211 obyvateľov). Pokiaľ budeme sledovať vysokoškolské vzdelanie tak 68 obyvateľov dosiahlo 2. a 3. stupeň vysokoškolského vzdelania a 11 obyvateľov 1. stupeň vysokoškolského vzdelania. Bez vzdelania bolo evidovaných až 326 obyvateľov obce (čo je v percentuálnom vyjadrení 19,65 % obyvateľov v roku 2011). Nezistené vzdelanie bolo uvedené pri 14 obyvateľoch obce.

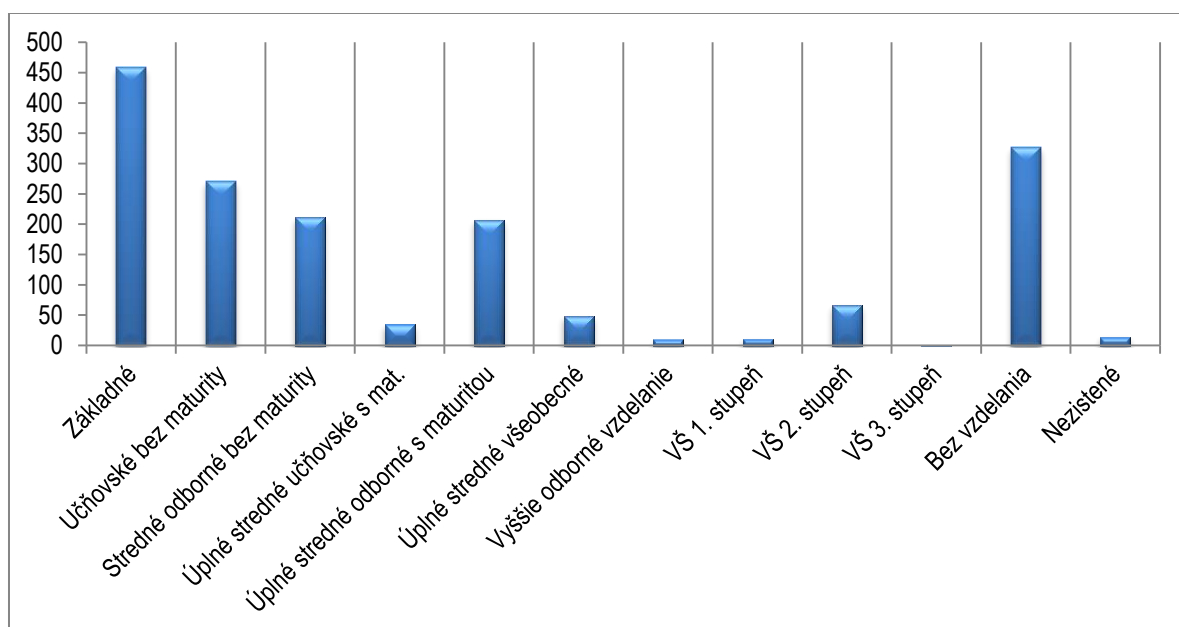
Tabuľka 10: Vzdelanostná štruktúra obyvateľstva obce Štefanov podľa SOBD 2011

	Muži	Ženy	Spolu
<b>Základné</b>	189	269	458
<b>Učňovské (bez maturity)</b>	175	96	271
<b>Stredné odborné (bez maturity)</b>	125	86	211
<b>Úplné stredné učňovské (s maturitou)</b>	18	16	34

Úplné stredné odborné (s maturitou)	99	108	207
Úplné stredné všeobecné	12	37	49
Vyššie odborné vzdelanie	1	9	10
Vysokoškolské 1. stupeň (Bc.)	6	5	11
Vysokoškolské 2. stupeň (Mgr., Ing.)	32	35	67
Vysokoškolské 3. stupeň (doktorandské)	0	1	1
Bez školského vzdelania	163	163	326
Nezistené	9	5	14
<b>Spolu</b>	<b>829</b>	<b>830</b>	<b>1659</b>

Zdroj: datacube.statistics.sk - SOBD 2011 – vlastné spracovanie

Graf 11: Vzdelanostná štruktúra obyvateľstva obce Štefanov podľa SOBD 2011



Zdroj: datacube.statistics.sk - SOBD 2011 – vlastné spracovanie

## Vývoj nezamestnanosti

Ak sledujeme vývoj počtu evidovaných uchádzačov o zamestnanie z celkového počtu obyvateľov obce (tabuľka č. 11), tak vidíme, že od roku 2010 do roku 2011 mal ich počet rastúci charakter z pôvodných 10,94 % v roku 2010 na 11,47 % v roku 2011, kedy vývoj počas sledovaného obdobia dosiahol svoj strop. Po roku 2011 evidujeme už len pokles počtu evidovaných uchádzačov o zamestnanie, až na 6,60 % v roku 2016. Je evidentné, že sa obyvatelia obce dokážu zamestnať a hľadať si prácu aj mimo ich trvalého bydliska, čím je zabezpečený taký nízky počet evidovaných uchádzačov o zamestnanie.

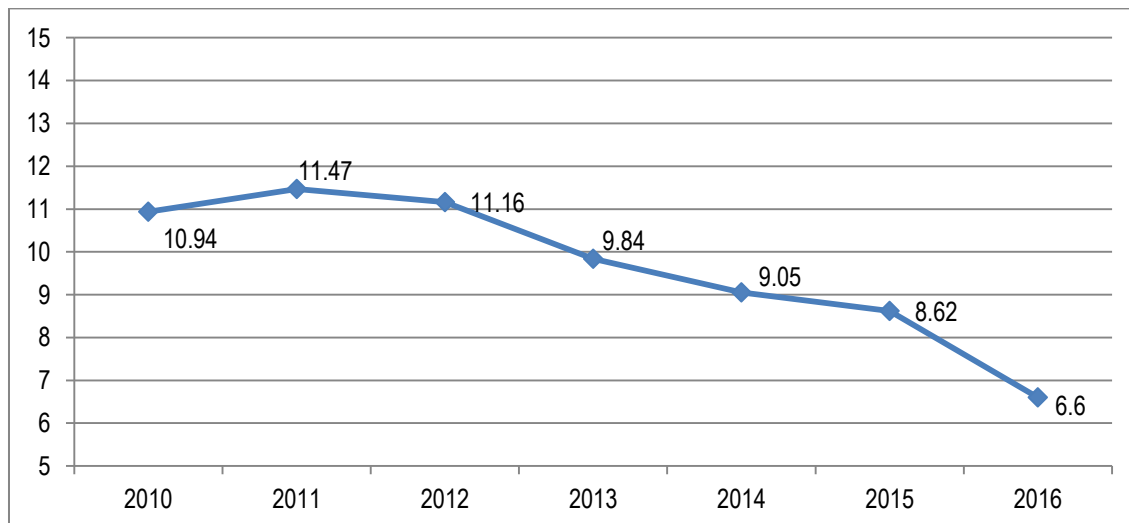


Tabuľka 11: Celkový počet evidovaných uchádzačov o zamestnanie obce Štefanov

Rok	2010	2011	2012	2013	2014	2015	2016
Počet evidovaných	181	191	186	165	152	142	109

Zdroj: ŠÚ SR, 2017

Graf 12: Vývoj miery evidovanej nezamestnanosti obce Štefanov v % (2010-2016)



Zdroj: ŠÚ SR, 2017

## 1.5 Občianska infraštruktúra

### Školstvo

Oblasť školského vzdelávania v obci Štefanov zabezpečuje jedna materská škola a jedna základná škola, ktorých zriaďovateľom je obec.

#### Materská škola

Materská škola sa nachádza priamo v obci a má kapacitu 60 detí. Pri súčasnom počte detí 42 je jej využitie na úrovni 70%. Je situovaná v spoločnom komplexe so základnou školou. Materská škola zabezpečuje výchovu pre 2 triedy s celodennou aj poldennou výchovno - vzdelávacou starostlivosťou s vyučovacím jazykom slovenským.

Tabuľka 12: Vývoj počtu žiakov v Materskej škole Štefanov (2011-2016)

Školský rok	Počet detí
2011/2012	41
2012/2013	43
2013/2014	39
2014/2015	39
2015/2016	42

Zdroj: OcÚ Štefanov - vlastné spracovanie, 2017

Sledovaním počtu detí v materskej škôlke (tabuľka č. 12) môžeme konštatovať, že počet detí v poslednom školskom roku sledovaného obdobia sa vrátil na úroveň z rokov 2011/2012 a 2012/2013.

#### Základná škola

Základná škola sa nachádza priamo v obci Štefanov a tvorí jeden právny subjekt spolu s Materskou školou. Sledovaním vývoja počtu žiakov v základnej škole (tabuľka č. 13) môžeme vidieť, že počet detí v poslednom školskom roku sledovaného obdobia klesol na 155, teda na hodnoty, ktoré dosahoval v rokoch 2010 až 2012. Vývoj počtu detí na ZŠ mal počas nasledujúcich rokov stúpajúcu tendenciu, kedy v školskom roku 2014/2015 dosiahol maximum počtu žiakov a to 179.

V terajšej budove školy sa vyučuje od 1. septembra 1960, najrozsiahlejšia rekonštrukcia prebehla v roku 2009. Základná škola sa nachádza uprostred obce v malom školskom parku. Súčasťou školy je školský klub detí, školská jedáleň a materská škola. Telocvičňa nie je vybudovaná. Do areálu školy patrí aj multifunkčné ihrisko. V školskom roku 2016/2017 sa vyučuje v deviatich triedach a školu navštevuje 155 žiakov, z toho 69 žiakov na prvom stupni (1.-4.) a 86 žiakov na druhom stupni (5.-9.) ZŠ slúži žiakom zo Štefanova a zároveň tvorí spádovú oblasť pre susednú obec Letničie, z ktorej dochádza do školy 10 žiakov. Na vyučovanie dochádza aj 5 žiakov z obcí Petrova ves, Borský Mikuláš, Dojč a z mesta Skalica. V škole sa vzdelávajú v každom školskom roku žiaci so špeciálnymi výchovno-vzdelávacími potrebami, ktorí sú začlenení do bežných tried. Na škole sú 4 odborné učebne, konkrétne učebne IKT, jazyková, multimediálna, biologicko-chemická učebňa, ktoré umožňujú plniť ciele učebných osnov a požiadavky vzdelávacích štandardov a sú v súlade so zameraním školy. Dopĺňanie ďalších učebných pomôcok do učební sa realizuje podľa požiadaviek učiteľov, aktuálnych ponúk a finančných možností

školy. V roku 2017 odovzdala obec ako zriaďovateľ do užívania novú budovu, v ktorej sa plánuje zriadiť polytechnická učebňa. Keďže finančné prostriedky obce a školy nepostačujú na vybavenie učebne, bude sa čakať na vyhlásenie vhodnej výzvy v rámci operačných programov.

Vzdelávanie na ZŠ zabezpečuje 13 učiteľov. Vyučovacím jazykom na ZŠ Štefanov je slovenčina. Na základnej škole sa vyučujú cudzie jazyky: anglický a nemecký. Okrem základného vzdelania môžu deti po vyučovaní navštevovať aj rôzne záujmové krúžky (divadelný, športový, futbalový, hasičský, poľovnícky, spevácky, výtvarný).

Tabuľka 13: Vývoj počtu žiakov v Základnej škole Štefanov (2008-2016)

Rok	Počet detí
2008	175
2009	162
2010	150
2011	151
2012	158
2013	171
2014	179
2015	171
2016	155

Zdroj: ŠÚ, 2017

### Zdravotnícka starostlivosť

Obec má vlastné no rekonštruované zdravotnícke zariadenie. Ambulanciu zdravotníckej starostlivosti tvoria ordinácie dvoch praktických lekárov pre dospelých a pre deti a mládež. V obci nie je stomatologická ambulancia a občania cestujú do Skalice alebo do Senice. Obyvatelia využívajú zdravotnícke zariadenia vyššieho významu v Skalici, Senici a Šaštíne–Stráže. Lekárne je v obci, ale aj v meste Šaštín–Stráže a obci Dojč. Pohotovosť sa nachádza v Šaštíne a Skalici. Zdravotné zariadenie obce Štefanov využívajú aj obyvatelia obcí Letničie, Dojč a Unín. Najbližšia nemocnica sa nachádza v Skalici vzdialenej 28 km. Záchranná zdravotná služba prichádza z Trnavy približne za 20 min.

### Sociálna starostlivosť

V obci Štefanov je zriadená aj sociálna starostlivosť formou opatrovateľskej služby. Obecný úrad sa 100% podieľa na mzde opatrovateľiek. Opatrovateľská služba je zabezpečovaná obcou prostredníctvom dvoch opatrovateľiek pre 3 občanov. Ostatným občanom so zdravotným postihnutím je poskytovaná súkromná ošetrovateľská pomoc. Strava pre starších obyvateľov sa dováža z vývarovne z obce Dojč. Domov dôchodcov ani hospic sa v obci nenachádza.

### Bývanie

Občianska infraštruktúra týkajúca sa bývania a bytovej problematiky je v sledovanom území tvorená prevažne individuálnou bytovou výstavbou (rodinné domy v súkromnom vlastníctve, tabuľka č. 14) podľa posledných údajov obce k 1.1.2016, pričom aktuálny stav sa môže viac alebo menej odlišovať, možno konštatovať, že v roku 2015 celkový domový fond v obci tvorilo 444 rodinných domov z čoho 85,36 % (379) bolo trvale obývaných rodinných domov, 65 neobývaných rodinných domov a 6 bytoviek

(56 bytov). Pokiaľ budeme sledovať vlastníctvo pozemkov vhodných pre výstavbu bytov podľa územného plánu, tak v obci sa takéto pozemky nachádzajú. Taktiež sa v obci nachádzajú obyvatelia, ktorí prejavili záujem o bývanie. Počet žiadateľov o výstavbu bytových domov bol k 31.12.2015 v sledovanom území 6.

Tabuľka 14: Počet IBV v obci Štefanov k roku 2017

Trvalo obývané RD	Bytové domy
379	6

Zdroj: OcÚ Štefanov – vlastné spracovanie, 2017

## Šport a kultúra

Obec má vlastný Dom kultúry s kapacitou 200 miest a slúži pre organizovanie spoločenských podujatí. Možnosti kultúrneho, ale aj vzdelávacieho charakteru sú v obci zabezpečené prostredníctvom obecnej knižnice, ktorá je súčasťou kultúrneho zariadenia. Objekt bol vybudovaný v roku 1958-62 je v nevyhovujúcom technickom stave. Kultúrny dom je plne využívaný, využíva sa 1x ročne na ples a na rôzne spoločenské aktivity, cca 40 krát za rok. Knižnica je otvorená v pondelok od 14 do 16 hod.

V obci je športové ihrisko využívané na futbalové stretnutia. V obci je telovýchovná jednota (TJ Štefanov). Športové stretnutia sa konajú každý týždeň. Súčasťou objektu ihriska sú sprchy a šatne, ktoré sú v nevyhovujúcom technickom stave a bez elektriny.

## Kultúrne pamiatky v katastrálnom území obec Štefanov

V registri nehnuteľných národných kultúrnych pamiatok (NKP) na SK je za obec Štefanov kultúrna pamiatka – *stodola* (č. ÚZPF: 2068/1), pochádzajúca z 19. storočia, postavená z nepálených tehál a slúžiaca na poľnohospodárske účely. Stodolu zaradili do zoznamu v roku 1967 a objekt momentálne už neexistuje.

Na území obce Štefanov sa nachádzajú viaceré architektonické pamiatky a solitéry, ktoré nie sú zapísané v registri NKP, ale majú historické a kultúrne hodnoty:

- *Rímskokatolícky kostol sv. Kataríny Alexandrijskej*, neogotický, postavený r. 1937 na mieste starého kostola pochádzajúceho z r. 1561. Kostol má mohutný trojlodový priestor s polygonálnym uzáverom presbytéria a predstavanou vežou, zaklenutý sieťovou hrebienkovou klenbou, s nástennou maľbou klenby a hlavným oltárom s obrazom sv. Kataríny od E. Massányiho;
- *Prícestná socha sv. Jána Nepomuckého*, ľudová kamenárska práca z konca 19. storočia (v strede obce pri potoku);
- *Pomníky* – padlým v I. a v II. svetovej vojne a vojakom sovietskej armády (pred DK);
- *Božie muky* – na kopci oproti domu č. 90;
- *Kaplnka sv. Floriána* v strede obce pred požiarou zbrojnicou;
- *Kríž* pred kostolom z r. 1879, s reliéfnym korpusom, pod ním je plastika Panny Márie
- *Prícestné kríže* – pri Tomšovom mlyne z r. 1905; pri usadlosti U Hrichu; v obci na rázcestí pri bytovkách z r. 1916; severne od obce pri ceste na Unín; v obci – kríž s reliéfnym korpusom a reliéfom P. Márie z r. 1914;
- *Súsošie Kalvárie* – v areáli cintorína z r. 1921;

- *Usadlosti* Tomšov mlyn/ U Horných, U Hrichu a U Božkov – usadlosti s pôvodnou zástavbou, niektoré objekty z pôvodnej zástavby majú architektonické a historické hodnoty
- *Stodoly, hospodárske stavby* – murované s drevenými výplňami otvorov alebo drevené stavby
- *Pivnice* – kamenné, zapustené do terénu

O aktivitách obce sú občania informovaný prostredníctvom internetu a webovej stránky obce Štefanov ([www.stefanovobec.sk](http://www.stefanovobec.sk)). Cieľom je poskytovať občanom aktuálne informácie z prvej ruky o celkovom dianí v obci, uverejňovať rozhodnutia zo zasadnutí obecného zastupiteľstva, cirkvi ako aj z ostatných spoločenských organizácií. Základná škola s materskou školou v Štefanove disponuje vlastnou webovou stránkou, na ktorej poskytuje informácie o dianí na škole ([www.zsstefanov.edupage.org](http://www.zsstefanov.edupage.org) )

Tabuľka 15: Spoločenské organizácie a občianske združenia

Obec	Spoločenské organizácie a združenia
Štefanov	<ul style="list-style-type: none"> <li>- DHZ Štefanov</li> <li>- Futbalový klub</li> <li>- Stolnotenisový klub</li> <li>- Poľovnícke združenie</li> <li>- eRKO – združenie kresťanskej mládeže</li> <li>- Šachový klub</li> </ul>

Zdroj: OcÚ Štefanov - vlastné spracovanie, 2017

## Obchod a služby

Občianska vybavenosť je vybudovaná na úrovni základnej vybavenosti. Zariadenia občianskej vybavenosti nie sú sústredené do kompaktného vybavenostného centra ani nevytvárajú väčšie komplexy.

Ponuka zariadení maloobchodu a služieb je vzhľadom na počet obyvateľov podpriemerná. V obci nie je žiadne integrované zariadenie maloobchodu a služieb typu nákupného strediska. Prevádzky sú rozptýlené v samostatných objektoch, v niektorých prípadoch v rámci rodinných domov. Zastúpené sú len pohostinské zariadenia a obchody s potravinárskym alebo zmiešaným tovarom a predajňa textilu. V obci existuje trhový potenciál vzniku obchodných prevádzok a komerčných zariadení občianskej vybavenosti za predpokladu udržania konkurencieschopnosti s veľkokapacitnými zariadeniami v okolitých mestách.

Služby v obci:

- Záhradníctvo,
- Pohrebníctvo,
- Inštalatér, kurič,
- Opravovňa motorových vozidiel,
- Stavebné remeslá,
- Krajčírstvo,
- Stolárstvo, rezbárstvo,
- Zámočníctvo, kováčstvo,
- Maloobchodné predajne potravín a zmiešaného tovaru,
- Špecializované predajne: ovocie - zelenina

- Špecializované predajne: mäso – údeniny
- Špecializovaná predajňa: drogéria,
- Pošta,
- Kvetinárstvo,
- Kaderníctvo, kozmetika,
- Masáže,
- Fotograf, fotozberňa,
- Pohostinstvo bez možnosti stravovania,
- Poisťovacie služby,

Ďalšie zariadenia nekomerčnej a sociálnej vybavenosti:

- Obecný úrad,
- Kostol, farský úrad,
- Cintorín a dom smútku,
- Požiarna zbrojnica
- Športový areál s futbalovým ihriskom, objektom šatní a tribúny.

### **Samospráva a inštitúcie pre občanov**

Administratívu obce predstavuje obecný úrad, ktorý sa nachádza v centrálnej časti obce a má bezbariérový prístup.

Počet miestností: 3  
 Plocha miestností: 125 m<sup>2</sup>  
 Rok postavenia: 1978

V objekte obecného úradu sa nachádzajú 2 kancelárie prevádzky obecného úradu. V súčasnosti má obecné zastupiteľstvo 9 poslancov.

Komisie: - Stavebná a Poľnohospodárska,  
 - Sociálna a Bytová,  
 - Športová,  
 - Kultúrna,  
 - Finančná,  
 - Komisia na ochranu verejného záujmu.

V objekte obecného úradu sa nachádza aj obecná matrika. Úradné hodiny matričného úradu sú:  
 Pondelok - Piatok ( 7:30- 16:00)

## 1.6 Technická infraštruktúra

### Doprava

Obec Štefanov je napojená na komunikačný systém prostredníctvom cesty II. triedy č. II/500 Kúty-Senica-Sobotište-hranica s ČR. Cesta zabezpečuje dopravné spojenie s okresným mestom a ďalšími obcami sídelného pásu pozdĺž dolného toku Myjavy (Šaštín-Stráže, Dojč). Cesta prechádza katastrálnym územím obce v dĺžke 5 km. Tvorí prepojenie medzi významnými dopravnými ťahmi medzinárodného významu, cestami I. triedy č. 2 Bratislava – Holíč a cestou č. 51 Trnava-Senica-Holíč. Z cesty II. triedy č. II/500 odbočuje cesta II. triedy č. II/590 Borský Mikuláš-Malacky. Katastrálnym územím obce Štefanov prechádza len v krátkom úseku (0,4km).

Lokálne spojenie s obcami Unín, Letničie a Petrova Ves zabezpečujú cesty III. triedy: č. III/1136 Štefanov – Unín - Radimov, ktorá prechádza celým zastavaným územím obce v dĺžke 2 km. Cesta sa napája na cestu č. II/500 Kúty – Senica. Cesta č. III/1033 spája obec Štefanov s obcou Letničie a taktiež sa napája na cestu č. II/500 Kúty – Senica.

Hromadnú dopravu osôb na opisovanom území zabezpečuje ARRIVA Trnava, a.s., občania využívajú aj autobusovú dopravu spoločnosti SKAND Skalica, spol. s r.o., ktorá zabezpečuje diaľkové spojenie Bratislava – Skalica a naspäť. V obci sa nenachádza žiadne železničné spojenie. Najbližšie je možno využiť železničnú dopravu v obci Šaštín-Stráže.

Tabuľka 16: Miestne komunikácie v obci Štefanov

Dĺžka obecných komunikácií	5,19 km
Stav komunikácií	dobrý
Dĺžka vybudovaných chodníkov	6,59 km
Počet mostov	7

Zdroj: OcÚ Štefanov, vlastné spracovanie, 2017

### Infraštruktúra odpadového hospodárstva

Obec má vypracované Všeobecne záväzné nariadenie č. 1/2015 o nakladaní s komunálnymi odpadmi, drobnými stavebnými odpadmi, elektroodpadmi z domácností a biologický rozložiteľný komunálny odpad /BRKO/ v obci Štefanov. Na zber zložiek triedeného zberu komunálnych odpadov slúžia špeciálne zberné nádoby umiestnené na verejných priestranstvách v obci alebo plastové vrecia v domácnostiach. Systém zberu zmesového komunálneho odpadu je zabezpečený spoločnosťou VEPOS-Skalica s.r.o. Komunálny odpad sa zbiera do 110 l nádob. Vývoz komunálneho odpadu je vykonávaný 1 krát za mesiac, 1 x za dva týždne a 1 x za týždeň. Frekvencia vývozu komunálneho odpadu závisí od individuálnej požiadavky občana.

Tabuľka 17: Vytriedené množstvo komunálneho odpadu v obci Štefanov (2011-2016)

KOMUNÁLNY ODPAD		2011	2012	2013	2014	2015	2016
Celkové množstvo (t):							
z toho:	<b>zmesový odpad</b>	271,62	276,55	-	283,53	-	272,12
	<b>objemový odpad</b>	13,23	251,23	-	132,55	-	277,33

Zdroj: OcÚ Štefanov - vlastné spracovanie, 2017

Tabuľka 18: Vytriedené množstvá komunálneho odpadu podľa jednotlivých zložiek

ROK	2011	2012	2013	2014	2015	2016
Celkové množstvo (t)						
Papier	2,77	14,89	-	12,86	-	9,6
Sklo	17,50	14,96	-	17,52	-	17,26
Plasty	12,71	14,75	-	16,74	-	22,67
Železný šrot	-	-	-	-	-	-
Kompozitné obaly	0,74	0,82	-	0,88	-	-
Obaly z kovu	-	-	-	-	-	-
Opotrebované batérie a akumulátory	0,10	-	-	0,01	-	0,12
Šatstvo	0,34	-	-	7,6	-	-
Kovy	-	2,85	-	0,93	-	2,03
Opotrebované pneumatiky	1,86	-	-	1,20	-	-
Hliník	-	-	-	0,03	-	0,13
Med', Mosadz	-	-	-	0,034	-	0,01
Vyradené zariadenia (200123)	0,32	0,70	-	0,30	-	1,20
Vyradené el. a elektronické zariadenia (200135)	0,30	1,06	-	0,35	-	1,16
Vyradené el. a elektronické zariadenia (200136)	-	0,30	-	0,21	-	-
Olovo	-	-	-	-	-	0,03
Zmiešané kovy	-	-	-	-	-	0,05

Zdroj: OcÚ Štefanov - vlastné spracovanie, 2017

### Telekomunikácie, pošta a miestny rozhlas

Celé opisované územie je dobre pokryté signálom mobilného operátora T-mobile, pokrytie signálu operátormi Orange a O2 je len čiastočné. V obci nie je zavedená káblová televízia. Televízny signál sa šíri prostredníctvom samostatne zriadených prijímačov v jednotlivých domácnostiach (satelity, internet). Pokrytie internetom je takmer 100% - prostredníctvom wifi. Obec má vybudovaný miestny rozhlas. V obci sa taktiež nachádza pošta.

### Zásobovanie vodou a kanalizácia

Prístup k pitnej vode v obci zabezpečuje Bratislavská vodárenská spoločnosť. Na celom území existuje aj viacero menších skupinových a miestnych vodovodov. Technický stav vodovodnej siete je v dobrom stave.

Z dotazníkového prieskumu je zrejmé, že obec považuje kapacitu vodovodu za dostačujúcu a taktiež technický stav vodovodnej siete považuje obec za vyhovujúci. Počet domov napojených na skupinový vodovod je spolu 480. Hygienické parametre takto využívanj vody sú veľmi dobré.

V obci je vybudovaná verejná kanalizácia. Počet domácností napojených na verejnú kanalizáciu je spolu 480. Verejná kanalizácia bola skolaudovaná v roku 2003. Obec je napojená na vlastnú ČOV, ktorú spoločne užíva so susednou obcou Šajdíkove Humence a podiel obce v ČOV určuje počet obyvateľov obce.



## 1.7 Hospodárstvo obce

Ekonomicky aktívne obyvateľstvo podľa výberového zisťovania pracovných síl zahŕňa všetky osoby vo veku od 15 rokov, ktoré patria medzi pracujúcich v civilnom sektore, nezamestnaných alebo príslušníkov ozbrojených zložiek. Obec využíva z inštitútu verejno-prospešných prác 60 nezamestnaných občanov, z ktorých je väčšina žien.

Spomedzi právnických osôb ziskové organizácie, naopak spomedzi fyzických osôb sú to živnostníci (18 živnostníkov v obci). V obci sa nachádzajú aj štyria samostatne hospodáriaci roľníci (rastlinná výroba – 2, chov kôz a oviec – 1, chov hydiny a zajacov – 1). Celkovo je v obci 7 podnikateľských subjektov.

V súčasnosti sú v obci Štefanov identifikovaní nasledovní zamestnávateľia v poľnohospodárskych, hospodárskych a nevýrobných odvetviach:

- Poľnohospodárske družstvo Kodreta
- Obec Štefanov
- Kovagaz - montáž a rozvody plynovodov
- Potraviny obchod - dvojce súkromné a Jednota
- COOP Jednota
- Reštaurácia Kamenica
- Kaderníctva, kozmetika

Priemyselnú výrobu reprezentuje podnik Kodreta s.r.o. Štefanov, ktorý tu má prevádzku na výrobu a servis hasiacich prístrojov a požiarных hydrantov. Prevádzka bola zriadená v roku 1965 v bývalých priestoroch naftových dolov v lokalite Sobotské hory (pri ceste Štefanov-Letničie) ako jeden zo závodov podniku Kodreta so sídlom v Myjave – Turej Lúke.

V minulosti sa tu ťažila ropa, s maximálnym objemom ročnej ťažby 10-11 mil. ton v 50. rokoch 20. storočia, pričom prvé prieskumy výskytu nafty sa v území začali v roku 1914 a pokračovali najmä v 40. rokoch 20. storočia. Závod Československé naftové doly v Štefanove v tom období zamestnával 500 pracovníkov. Neskôr sa stal súčasťou podniku Nafty Gbely (od r. 1969). Ťažba zo štefanovského ložiska sa výrazne znižovala od roku 1960 a neskôr bola úplne ukončená.

V oblasti remeselnej výroby pôsobí podnik Kovagaz s.r.o., ktorý sa špecializuje na plynoinštalácie, kúrenárske práce, vodoinštalácie. Ďalej sú tu prevádzky kamenovýroby a ďalších drobných živnostníkov.

Poľnohospodársku výrobu realizuje Poľnohospodárske družstvo Štefanov. JRD menšinového typu bolo založené v roku 1956, roku 1957 sa pretransformovalo na JRD väčšinového typu. V roku 1975 bolo zlúčené s JRD Koválov, Dojč a Šajdíkové Humence od väčšieho hospodárskeho celku – JRD Budúcnosť so sídlom v Dojči s celkovou výmerou obhospodarovanej pôdy 4956 ha. PD Štefanov v súčasnosti obhospodaruje 1759 ha poľnohospodárskej pôdy. Takmer celá výmera pripadá na k.ú. Štefanov, zvyšok je v k.ú. Unín, Borský Mikuláš a Dojč (spolu 48 ha).

V živočíšnej výrobe sa podnik v súčasnosti špecializuje na chov hovädzieho dobytku; chov ošípaných sa v súčasnosti nerealizuje. V posledných rokoch sa počty chovaných zvierat výrazne znížili. V 50. rokoch sa rozvíjal aj chov včiel a hydiny. V rastlinnej výrobe prevláda pestovanie obilnín (pšenica, jačmeň, raž, kukurica na zrnó), ďalej sa pestujú olejniný (repka, sója), hrach a krmoviny. V minulosti

však bol sortiment pestovaných plodín podstatne širší. Vinohradnícka tradícia bola obnovená výsadbou 20 ha viníc v 60. rokoch 20. storočia. Vinohrad a ovocné sady sa vysádzali v 60. rokoch 20. stor. Vinohrady sú v súčasnosti v prenájme. Poľnohospodárske družstvo má v obci jeden funkčný hospodársky dvor (južný dvor), budovaný od r. 1957, v súčasnosti je v rozsiahlom hospodárskom dvore viac ako 20 účelových stavieb. Ďalší hospodársky dvor (severný dvor) sa nachádza pri ceste Štefanov-Unín, je však mimo prevádzky a objekty sú už čiastočne asanované. Menšie pôdne celky s celkovou výmerou 27 ha obhospodaruje malý počet samostatne hospodáriacich roľníkov.

Graf 13: Trend vzniku a zániku organizácií od roku 1990



Zdroj: vlastné spracovanie, 2017

Tabuľka 19: Rozpočet obce Štefanov (2011-2016)

	2011	2012	2013	2014	2015	2016
<b>Bežné príjmy</b>	662 848,00	713 081,08	814 461,15	834 416,41	945 909,11	988 200,50
<b>Bežné výdavky</b>	255 555,00	249 956,47	298 360,80	336 489,96	368 390,59	365 499,55
<b>Kapitálové príjmy</b>	226 688,00	207,00	230 230,35	5 799,00	1 746,00	192,00
<b>Kapitálové výdavky</b>	294 921,00	527 029,78	308 885,87	53 848,57	49 474,60	305 286,07

Zdroj: OcÚ Štefanov, 2017

## Cestovný ruch

Sledované územie spadá v rámci regionalizácie cestovného ruchu Slovenska do Záhorského regiónu, ktorý vďaka výhodnej geografickej polohe a priaznivým klimatickým podmienkam patrí k najstaršie osídleným územiám na Slovensku. Na území obce sa nenachádzajú žiadne zariadenia cestovného ruchu, ani iné pozoruhodnosti a špecifické podmienky, ktoré by generovali výraznejší potenciál rozvoja rekreácie a cestovného ruchu.

Rekreáciu a turistiku poskytuje okolitá príroda, a to hlavne miestnym občanom. Okolie obce je vhodné pre pešiu turistiku a cykloturistiku. Obyvatelia sa vo voľnom čase zaoberajú pešou turistikou, cykloturistikou a agroturistikou.

## Súčasná ponuka

Pre potreby obyvateľov obce a miestneho športového klubu slúži futbalové ihrisko. V rámci regiónu sa rozvíja poznávací turizmus, kúpeľný turizmus, vidiecky turizmus a agroturistika, pešia turistika a cykloturistika.

## Súčasná konkurencia

Pre návštevníkov obce Štefanov sú tu viaceré centrá cestovného ruchu s rôznorodou ponukou napríklad:

Šaštín-Stráže – významné pútnické miesto s viacerými hodnotnými sakrálnymi stavebnými pamiatkami; v blízkosti je rekreačné stredisko vodných športov Gazarka.

Smrdáky – sírne kúpele, je tu kúpeľná budova z 1. polovice 19. storočia, kultúrno-rehabilitačné zariadenie, športoviská, kúpeľný park; usporadúvajú sa kultúrno-spoločenské podujatia, koncerty, filmové predstavenia, spoločenské večierky, promenádne koncerty.

Branč – ruiny hradu zasadené do atraktívnej krajiny kopaničiarskeho rázu; organizujú sa tu viaceré kultúrne a turistické podujatia medzinárodného významu.

Skalica – atrakcie viazané na historický vývoj a početné kultúrno-historické pamiatky; v cestovnom ruchu rastie záujem o vinohradnícku tradíciu mesta.

CHKO Záhorie – najmä v centrálnej časti Boru je hustá sieť trás vhodných pre cykloturistiku; hlavnými centrami rekreácie sú Tomky a Borský sv. Jur.

CHKO Biele Karpaty – s najvýznamnejším centrom cestovného ruchu v Zlatníckej doline ako prímestským rekreačným strediskom obyvateľov Skalice a Holíča; je tu ponuka stravovacích a ubytovacích zariadení rôznej štruktúry, prírodné kúpalisko, možnosti pešej turistiky po značkovaných turistických trasách.

## Rozvoj a zameranie cestovného ruchu v širšom regióne

Obec Štefanov je súčasťou Trnavského regiónu, ktorý obsahuje územia s nadnárodným významom.

Hlavné formy CR v tomto regióne sú:

- pobyt pri termálnych vodách
- kúpeľná liečba
- pobyt v lesoch
- pešia turistika
- poznávanie pamiatok
- návšteva múzeí
- vidiecky turizmus.

Uvedené formy budú podporované.

Za významné stavebné kamene cestovného ruchu v kraji sa pokladajú zalesnenosť vidieckej krajiny, historické a kultúrne pamiatky, kultúrne a spoločenské podujatia, výstavníctvo a kúpeľníctvo. Za obmedzenia pokladá nedostatočnú organizovanosť a marketing.

V tejto oblasti sú vhodné podmienky pre rozvoj rôznych foriem cestovného ruchu:

poznávací turizmus – historické mestá, múzeá, galérie, hrady, kultúrne pamiatky, etnografické oblasti, pútnické miesta

horský turizmus – letná turistika, cykloturistika

vidiecky turizmus – agroturistika, poľovníctvo, rybárstvo, ľudová architektúra, folklór

letný pobyt v rekreačných zariadeniach – vodné plochy, podhorské oblasti

Z hľadiska cestovného ruchu poskytuje región vhodné podmienky na cykloturistiku, pešiu turistiku, letný pobyt pri vode viacerých jazier a je destináciou, ktorá disponuje potenciálom ubytovacích, stravovacích, informačných a ďalších doplnkových služieb. Ich správnym a vhodným spojením do atraktívnych produktov a zabezpečením ich vhodnej prezentácie na trhu cestovného ruchu sa môže stať obec Štefanov rovnako atraktívnou ako ktorákoľvek iná turistická oblasť na Slovensku. Avšak za predpokladu vytvorenia komplexných balíčkov služieb, resp. uceleného produktu cestovného ruchu v širšom kontexte pre všetky segmenty cestovného ruchu.

## 1.8 SWOT analýza

SWOT analýza je nástroj strategického plánovania používaný na hodnotenie silných a slabých stránok, príležitostí a hrozieb, ktoré spočívajú v danom projekte, obchodnej príležitosti, území, prípadne v inej situácii, v ktorej sa nachádza organizácia alebo územie so snahou uskutočniť určitý cieľ. Zahrňuje monitorovanie marketingového interného aj externého prostredia:

- Silné stránky (**Strengths**) – interné / vnútorné atribúty / vlastnosti, ktoré jej môžu napomôcť k dosiahnutiu cieľa,
- Slabé stránky (**Weaknesses**) – interné / vnútorné atribúty / vlastnosti, ktoré sťažujú dosiahnutie cieľa,
- Príležitosti (**Opportunities**) – externé podmienky, ktoré môžu dopomôcť k dosiahnutiu cieľa,
- Ohrozenia (**Threats**) – externé podmienky, ktoré môžu sťažiť dosiahnutie cieľa.

### Demografia a trh práce

#### Silné stránky

- Existencia poľnohospodárskeho družstva v obci
- Kapacitne dostatočná pracovná sila
- Dostatočné množstvo pracovných príležitostí v okolitých mestách (Senica, Skalica)
- Pomerne dobrá spolupráca samosprávy a podnikateľov
- Dostatok priestorov pre ekonomický rozvoj vidieka
- Dobrá geografická poloha – blízkosť Českej republiky
- Veľká časť populácie je v produktívnom veku
- Zvyšujúca sa kúpyschopnosť obyvateľstva
- Existencia silných zamestnávateľov v regióne
- Vhodná poloha k okresným mestám

#### Slabé stránky

- Z minulosti pretrvávajúce pozostatky negatívnych návykov pracovnej sily (jednostrannosť, slabá aktivita a pod.)
- Nedostatočná finančná kapacita obce na budovanie občianskej a technickej infraštruktúry
- Nedostatok podnikateľských subjektov v obci
- Obavy hlavne mladých ľudí z podnikania
- Slabá propagácia existujúcich podnikateľských aktivít v obci
- Nedostatočné zviditeľňovanie kvalitných poľnohospodárskych produktov
- Nedostatočné rozvinuté podnikanie v poľnohospodárstve
- Obmedzený sortiment poľnohospodárskych produktov
- Neukončené pozemkové úpravy
- Legislatívne a vecne nedobudovaný systém na podporu regionálneho rozvoja
- Nedostatočné využívanie partnerstva verejného a súkromného sektora v rámci podpory regionálneho a miestneho rozvoja
- Starnúce obyvateľstvo
- Nedostatočne využitý existujúci potenciál ekonomických zdrojov v rozvoji vidieka (cestovný ruch, malé a stredné podnikanie...)
- nedostatočná dopravná obslužnosť do okresných a krajského mesta

### **Príležitosti**

- Tlak na zvyšovanie konkurencieschopnosti pracovnej sily, kvalitu, rýchlosť, cenu
- Zvyšovanie konkurencieschopnosti domácich podnikateľov
- Zvyšovanie kúpnej sily domáceho obyvateľstva
- Dobré dopravné ťahy do okolitých miest a štátov
- Možnosť propagácie na regionálnej úrovni
- Využívanie podpôr malého a stredného podnikania
- Čerpanie fondov EÚ
- Využívanie dotácií štátu a EÚ
- Koooperácia s prosperujúcimi podnikmi a prevádzkami
- Prínos nových technológií
- Ukončiť pozemkové úpravy
- Využiť orientáciu európskej regionálnej politiky na integrované prístupy a využívanie územnej koncentrácie na dobudovanie systému podpory regionálneho a miestneho rozvoja
- Posilniť väzby medzi územným plánovaním, podporou regionálneho rozvoja a sektorovým plánovaním v záujme ich zefektívnenia a skvalitnenia
- Zvýšiť efektivitu informačného zabezpečenia plánovacích procesov, hlavne čo sa týka dostupnosti a kvality disponibilných údajov, ako aj dostupnosti plánových výstupov pre verejnosť
- Podporiť plánovacie aktivity v regióne ako celku
- Efektívny manažment územia zo strany samosprávy
- Rozvoj ekologického hospodárstva s dôrazom na obnoviteľné zdroje energie a trvalo udržateľný rozvoj

### **Ohrozenia**

- Odchod kvalifikovanej pracovnej sily
- Nesprávne a nedostatočné investovanie do cestovného ruchu
- Rozvoj konkurenčných susedných regiónov
- Odliv peňazí miestnych obyvateľov na nákupy v susednom Česku a Rakúsku
- Nevýhodná daňová politika štátu smerom k malým a stredným podnikateľom
- Nekonštruktívne sa meniaci legislatíva
- Negatívna dotačná politika štátu a EÚ
- Legislatíva nepriaznivá k poľnohospodárstvu
- Nedostatok finančných zdrojov
- Odchod investorov
- Nerovnomerne rozvinuté podnikateľské prostredie
- Nedostatok kvalitnej pracovnej sily
- Nedostatočná podpora podnikateľov
- Nedostatočné finančné zdroje na rozvoj podnikateľských aktivít
- Byrokracia
- Zlé čerpanie finančných zdrojov v programovacom období 2014-2020
- Negatívny vývoj nezamestnanosti
- Starnutie obyvateľstva

### Silné stránky

- Priaznivé klimatické a ekologické podnebie v regióne
- Vyrovnaný stav prírodných ekosystémov
- Existencia vinnej cesty- Záhorie
- Možnosť zdravšieho životného štýlu na vidieku
- Dostatok kvalitnej pitnej vody
- Fungujúce odpadové hospodárstvo
- Zachovalé životné prostredie mimo urbanizovaných priestorov
- Štefanovský potok
- Autentickosť prírodného potenciálu v území
- Zavedený triedený zber odpadu
- Dobrý vplyv základnej školy na formovanie environmentálneho vedomia a postoja žiakov k problematike životného prostredia

### Slabé stránky

- Nevyužitý potenciál okolitej prírody
- Slabá finančná podpora cestovného ruchu zo strany obce a miestnych podnikateľov
- Znečistenie a znečisťovanie povrchových vôd – vodné toky sú hlavnými recipientmi odvádzania splaškových a odpadových vôd
- Nedostatočne realizované preventívne opatrenia ochrany kvality a množstva vôd
- Málo zelených plôch v obci
- Nelegálne skládky odpadu
- Znečisťovanie prostredia poľnohospodárskou činnosťou
- Chýbajú označenia prírodných zaujímavostí a s nimi spojené edukačné aktivity
- Slabé environmentálne povedomie hlavne u starších ročníkov
- Obnova a údržba zelene v intraviláne
- Používanie vysokých dávok priemyselných hnojív
- neprevedené komplexné pozemkové úpravy

### Príležitosti

- Poloha obce, nízke hodnoty emisií, imisií a hluku z dopravných tepien
- Nové pracovné príležitosti pri ekologických aktivitách
- Nové pracovné príležitosti pri rozvoji služieb
- Pozitívne legislatívne zmeny v oblasti životného prostredia
- Kooperácia organizácií v rámci regiónu a euroregiónu
- Zdroje štátu a EU na zlepšovanie stavu životného prostredia
- Nenarušené prírodné prostredie ako príležitosť rozvoja cestovného ruchu
- Udržanie a systematická obnova verejnej zelene,
- Budovanie nových parkov, vytváranie oddychových zón, detských ihrísk a parkov (skultúrenie prostredia)
- Zlepšenie systému zberu komunálneho odpadu a triedeného odpadu v obci

### Ohrozenia

- Zlé hospodárenie v lesoch
- Znečistenie podzemných vôd a pôd používaním umelých hnojív
- Ohrozenie stability lesných ekosystémov
- Pomalé utlmovanie neefektívnych činností v regióne
- Nízka disciplína pri nakladaní s odpadmi
- Zvýšenie stupňa eutrofizácie vody najmä v dôsledku poľnohospodárskej činnosti (chemizácia – hnojenie, postreky) a komunálneho znečistenia
- Globálne negatívne klimatické zmeny
- Deštruktívny vplyv podnikateľských lobistických skupín na životné prostredie
- Čierne skládky a staré environmentálne záťaž
- Živelné a nepredvídateľné udalosti
- Legislatívne zmeny v oblasti ochrany prírody a krajiny



- Výstavba kompostárne alebo priestorov na likvidáciu bioodpadu,
- Rozvoj ekologického poľnohospodárstva,
- Zvyšovanie podielu využívania OZE smerom k ochrane ŽP,
- Zvyšovanie povedomia o využívaní OZE medzi obyvateľmi

## Občianska infraštruktúra

### Silné stránky

- Primeraná občianska vybavenosť v obci
- Pocit spolupatričnosti obyvateľov k obci
- Dom kultúry v obci
- Kultúrne tradície
- Existujúca možnosť stravovania pre dôchodcov
- Ambulancia obvodného a detského lekára v obci
- Zdravé životné prostredie
- Fungujúca opatrovateľská služba v obci
- Rozšírené a zrekonštruované priestory zdravotného strediska
- Fungujúca lekáreň
- Rozširujúca sa debarierizácia objektov v obci
- Základná a materská škola v obci
- Fungovanie záujmových krúžkov a útvarov na ZŠ
- Verejná knižnica v priestoroch DK
- Fungujúca spolupráca Štefanova a okolitých obcí na úrovni kultúrnej, športovej, vzdelávacej, spoločenskej
- Vydávanie obecného občasníka (3krát ročne)
- Dostatočné ľudské zdroje – kultúrny potenciál
- Potenciál ľudových remesiel a tradícií
- Fungujúci DHZ
- Futbalový klub
- Stolnotenisový klub
- Poľovnícke združenie
- eRKO – klub kresťanskej mládeže
- Aktívne farské spoločenstvo
- Funkčný farský spevokol
- Dobré podmienky pre koncertovanie a divadelné vystúpenia
- Existujúci školský klub detí

### Slabé stránky

- Vandalizmus
- Nedostatok zariadení najmä pre seniorov
- Nedostatok pracovných príležitostí v obci
- Nedostatok krytých športových zariadení v obci
- Neúplná sieť zdravotníckych služieb v obci (chýba stomatológ a gynekológ)
- Nedostatočná osвета v sociálnej a zdravotníckej oblasti
- webová stránka obce nie je pravidelne aktualizovaná
- Nedostatočná prezentácia štefanovskej kultúry a tradícií smerom navonok
- Nedostatok aktivistov pre kultúrnu, spoločenskú a športovú činnosť
- Chýbajúce voľnočasové aktivity v obci pre mládež a dospelých
- Nedostatočné technické zabezpečenie vzdelávania
- Absencia miesta, kde by sa sústreďovali všetky dôležité informácie o kultúre, vzdelávaní a športe v obci (mimo budovy obecného úradu)
- Slabá informovanosť o dianí v obci
- Cestovný ruch nepatrí medzi priority obce
- Nedobudované služby pre cestovný ruch
- Nedostatočná propagácia obce a jej atraktivity pre cestovný ruch
- Chýba ťažisková atrakcia v letnej sezóne (či už podujatie alebo služba)
- Nerozvinutá agroturistika
- Chýbajúca koncepčná marketingová stratégia, značka a imidž destinácie ako celku



- Záujmové útvary cudzích jazykov pre deti
- Výhodná geografická poloha na medzinárodnom rozhraní, ktorá predstavuje výborné možnosti pre cezhraničnú spoluprácu
- Blízkosť atraktívnych turistických centier a miest
- Vidiecky charakter obce
- postavené nové bytové domy (41 bytových jednotiek)

-nevyužitý potenciál lokality Bišťa

### Príležitosti

- Predĺženie aktívneho pracovného života
- Príliv turistov môže obohatiť, spestriť, oživiť obec a jej obyvateľov
- V obci je futbalové ihrisko
- Možnosti využitia agroturistiky
- Ochrana vodných tokov
- Rozvoj služieb
- Zriadenie parkoviska P+R
- Rozvoj cestovného ruchu – agroturistika
- Nové pracovné príležitosti pri ekologických aktivitách
- Nové pracovné príležitosti pri rozvoji služieb
- Vznik a angažovanie neziskových organizácií v sociálnej a zdravotníckej oblasti
- Kooperácia v rámci regiónu a euroregiónu
- Získavanie prostriedkov z eurofondov a štátu
- Existencia MRK
- Dobudovať zdravotné služby a rozšíriť ich o absentujúce služby
- Príprava a realizácia projektov spolupráce
- Podpora kultúry, vzdelávania a športu štátom, podnikateľskými subjektami a sponzormi
- Spolupráca samosprávy s okolitými samosprávami a organizáciami
- Dobré podmienky pre rozvoj náučných chodníkov a cyklotrás
- Podpora malých a stredných podnikateľov v segmente cestovného ruchu
- Spolupráca s informačnými centrami a združeniami cestovného ruchu
- Masívna podpora cestovného ruchu zo strany štátu
- Koncepčné územné plánovanie s dôrazom na rozvoj turizmu
- Vytváranie nových pracovných príležitostí v

### Ohrozenia

- Vývoj hodnôt v spoločnosti, oslabenie tradičnej funkcie rodiny, vrátane starostlivosti o seniorov
- Zvyšujúci sa priemerný vek obyvateľov
- Prevládanie konzumného spôsobu života
- Zhoršovanie stavu životného prostredia
- Zlá legislatíva v soc. oblasti a zdravotníctvo
- Prírodné živly, klimatické zmeny
- Vandalizmus
- Vysoká kriminalita v obci
- Odliv mladých ľudí z obce a regiónu
- Negatívny demografický vývoj
- Nezáujem obyvateľov o kultúru, šport a voľný čas v obci
- Strata tradičných remesiel a iných nehmotných prejavov ľudovej kultúry
- Rast cestovateľských skúseností návštevníkov spôsobí rast ich očakávaní, preto častokrát môžu vyžadovať vyššiu pridanú hodnotu za poskytnuté služby
- Zaoštvávanie infraštruktúry cestovného ruchu za potrebami rozvoja cestovného ruchu v súlade s aktuálnym trendmi v cestovnom ruchu
- Nedostatočne spracovaný kalendár podujatí (respektíve jeho absencia)
- Absencia napojenia regionálnych produktov destinácie na produkty ostatných okolitých destinácií (regiónov)
- Existencia tieňovej ekonomiky
- Kvalita ciest druhej a tretej triedy i miestnych komunikácií
- Nekvalifikovaný a zle ohodnotený personál
- Pretrvávajúci odliv mladých mozgov z regiónu
- Ochranné ekologické a urbanistické limity v krajine

odvetví cestovného ruchu a vplyvom multiplikačného efektu aj v ostatných odvetviach hospodárstva

- Podpora vzdelávania v cestovnom ruchu formou školení, rekvalifikačných kurzov a workshopov
- Snaha vytvárať nové produkty a aktivity pre vybrané segmenty
- Lepšie využitie kultúrneho potenciálu sakrálnych a svetských stavieb v obciach
- Rozvoj rodinnej rekreácie
- Podpora ubytovania v súkromí
- Zvýšenie záujmu domáceho obyvateľstva o podnikanie vo vidieckom cestovnom ruchu
- Podpora výstavby a rekonštrukcie ubytovacích a stravovacích zariadení + budovanie doplnkovej infraštruktúry (cyklotrasy, chodníky, značenia, altánky, ohniská...)
- prezentácia územia obce ako jednotnej destinácie na výstavách a veľtrhoch CR

- Nedostatok relevantných štatistických údajov pre potreby cestovného ruchu
- Legislatívne zmeny v CR

## Technická infraštruktúra

### Silné stránky

- Napojenie na vodovodnú a kanalizačnú sieť
- Plynifikácia obce
- Dobrý stav miestnych komunikácií v obci
- Vybudované chodníky v celej obci
- Technický stav prípojných ciest je v pomerne dobrom stave
- Vybudované energetické siete
- Pevná telefónna sieť
- WIFI
- Funkčné a zmodernizované verejné osvetlenie
- Existujúci obecný rozhlas
- Zrekonštruovaný kultúrny dom
- Dom smútku
- Zrekonštruované zdravotnícke stredisko a existujúca lekáreň
- Pošta v obci
- Základná škola s materskou školou
- Vybudované multifunkčné ihrisko pri škole
- futbalové ihrisko
- Fungujúca protipožiarna ochrana

### Slabé stránky

- Nehodovosť na cestách
- Nedostatočné dopravné spojenie z obce do okolitých miest a obcí
- Nevysporiadané majetkovo právne vzťahy súvisiace s pozemkami
- Rozdrobenosť pozemkov
- Nedobudovaná technická infraštruktúra
- Nevyhovujúce časti technickej infraštruktúry
- Chýba telocvičňa
- Slabé pokrytie mobilných operátorov (Orange, O2) v niektorých častiach obce
- Chýbajú detské ihriská
- Chýba kamerový monitorovací systém v centre obce
- Chýbajú priestory pre voľné pripojenie k internetu
- Nedostatočná elektronizácia služieb OcÚ pre obyvateľov
- Chýba obecné kompostovisko
- Málo priestorov pre športovú a spoločenskú aktivitu

- |  |  |
|--|--|
| <ul style="list-style-type: none"> <li>- Autobusové zastávky v dobrom stave</li> <li>- Dostatočná hustota siete miestnych komunikácií</li> <li>- Spoločná ČOV v obci Šajdíkové Humence</li> <li>- Dobre fungujúci separovaný zber a vývoz TKO</li> <li>- Vybudované sociálne byty (41 bytových jednotiek) s parkoviskom pre obyvateľov bytov</li> <li>- veľká kapacita aktívnych pracovníkov</li> <li>- postupná debarierizácia objektov v obci</li> </ul> | <ul style="list-style-type: none"> <li>- Chýbajú viacúčelové ihriská</li> <li>- Chýba expozícia ľudovej kultúry</li> <li>- Chýba náučný chodník</li> <li>- Chýba cyklotrasa</li> <li>- Chýba turistické informačné centrum</li> <li>- nemajú zberný dvor</li> <li>- chýba domov dôchodcov</li> <li>- ponuka ubytovania v obci je nedostatočná</li> </ul> |
|--|--|

#### **Príležitosti**

- Blízkosť väčších miest
- Motivácia pracovnej sily k zvyšovaniu kvalifikácie, vyplývajúca zo zavádzania nových technológií
- Využívanie fondov EÚ a dotácií štátu
- Spoločné aktivity obcí v rámci regiónu
- Väčší presun financií na samosprávy
- Vybudovanie základnej infraštruktúry k centráм cestovného ruchu (chodníky, cyklochodníky, parkoviská, cesty, voda, kanalizácia)
- Využívanie alternatívnych spôsobov dopravy
- Budovanie bezpečnostného kamerového systému na ochranu verejného majetku

#### **Ohrozenia**

- Narušenie stability lesných ekosystémov narastajúcou urbanizáciou
- Nízka inovačná aktivita firiem
- Pomalé zavádzanie nových informačných a komunikačných technológií do bežného života aj komerčnej oblasti
- Ohrozenie menej pružnej pracovnej sily, spojené so zavádzaním nových technológií zameraných na zvyšovanie produktivity
- Vandalizmus
- Živelné pohromy
- Zlá legislatíva
- Zvyšovanie kapacít tranzitnej dopravy
- Nevysporiadané pozemky v prípade budovania dopravnej infraštruktúry a technickej infraštruktúry
- Nedostatok finančných prostriedkov na udržanie technického stavu infraštruktúry

## 2. STRATEGICKÁ ČASŤ

### 2.1 Stanovenie kľúčových faktorov a disparít rozvoja územia

Zaoberať sa faktormi rozvoja je potrebné, pretože plánovacie obdobie v EÚ (2014-2020) je zamerané na špecifický a nový spôsob využívania regionálnych a štrukturálnych financií.

Ciele politiky súdržnosti, ktoré sú stanovené v nariadeniach Európskej únie na programové obdobie 2014 – 2020, sú:

- cieľ Investovanie do rastu a zamestnanosti,
- cieľ Európska územná spolupráca.

V programovom období 2014-2020 sa predpokladá intenzívnejšie zapojenie miestnych a regionálnych samospráv, sociálnych partnerov a mimovládnych organizácií do programovania, implementácie a monitoringu nástrojov regionálnej i štrukturálnej politiky. Z tohto kontextu vyplýva potreba vysokého dôrazu na určenie kľúčových faktorov rozvoja a kľúčových disparít.

Zo SWOT analýzy a z dotazníkového prieskumu vyplynuli nasledovné **faktory rozvoja** územia obce Štefanov:

#### Za oblasť hospodárstva

- rozvíjanie poľnohospodárstva a starostlivosť o krajinu
- rozvíjanie vidieckeho cestovného ruchu
- tvorba pracovných miest (obecné podniky)
- prilákanie mladých rodín z okolitých miest a obcí za zaujímavým bývaním
- rozvoj kvalitného obchodu a služieb poskytnutím priestorov podnikateľom s rôznym zameraním obchodných aktivít, požadovaných obyvateľmi
- intenzívna cielená propagácia nehnuteľností, ktoré sú vhodné na prenájom, prestavbu, podnikanie
- aktívna spolupráca samosprávy a podnikateľských subjektov pôsobiach na území obce
- prilákanie investorov predovšetkým z oblastí s vysokou pridanou hodnotou (sofistikované činnosti s dôrazom na vyššie vzdelanie pracovnej sily)

#### Za oblasť technickej infraštruktúry

- zvýšená pozornosť k údržbe miestnych komunikácií
- pravidelná obnova dopravného značenia v obci (vodorovné aj zvislé značenie)
- vybudovanie parkovacích plôch v obci
- rekonštrukcia, výstavba a modernizácia miestnych komunikácií a chodníkov
- cyklistické trasy a pásy a pešie komunikácie pozdĺž ciest
- vytvoriť vhodné podmienky pre rozvoj výstavby bytových domov, rodinných domov a priemyselných objektov
- vybudovanie bezpečnostných prvkov v obci pre zachovanie nízkeho stavu kriminality (kamerové systémy)

- oprava kultúrnych pamiatok a pamätihodností

#### **Za oblasť cestovného ruchu**

- ochrana a rozvoj hmotného a nehmotného kultúrneho dedičstva v obci
- podpora občianskych, spolkových a voľnočasových aktivít
- uplatňovanie spoločných postupov pri rozvoji cestovného ruchu
- podporovanie a propagácia existujúcich hmotných aj nehmotných podmienok rozvoja cestovného ruchu v území
- budovanie doplnkovej infraštruktúry cestovného ruchu (oddychové miesta, náučné trasy, cyklochodníky, cyklotrasy, stojany na bicykle, informačné tabule, útulne, ohniská,...)
- vytvorenie kalendára podujatí v obci
- využívanie služieb inštitúcií cestovného ruchu pôsobiach v území (klaster RR Západné Slovensko, klaster Senica, OOCR Záhorie)

#### **Za oblasť občianska infraštruktúra**

- posilnenie komerčných, administratívnych a obchodných aktivít, v zmysle zvýšenia významu a postavenia obce
- zachovanie dostupných a rozvoj nových verejných služieb (školsťvo, zdravotníctvo, sociálne služby)
- posilnenie kvality a kompetencií verejnej správy a miestnych iniciatív
- využitie nevyužívaných budov na prenájom alebo pre potreby obce
- poskytovanie kvalitnej sociálnej a zdravotnej starostlivosti pre obyvateľov obce
- zabezpečenie kultúrneho, športového a oddychového vyžitia občanov
- podporovanie záujmových aktivít voľnočasového charakteru u obyvateľov
- umožnenie verejnosti využívať existujúce a novovybudované školské a kultúrne priestory
- podporovanie záujmových združení pôsobiach na území v záujme rozvoja jednotlivých oblastí regiónu
- podmienky na rozvoj masových športov v regióne (cykloturistika, turistika)

#### **Za oblasť životné prostredie**

- zhodnocovanie a zneškodňovanie komunálneho odpadu, pravidelná likvidácia čiernych skládok
- využívanie obnoviteľných zdrojov energie
- zapojenie obyvateľstva vo väčšej miere do aktivít regiónu v oblasti ŽP (čistota obce, ochrana zelene a pod.)
- revitalizácia a projekty zelene na celom území obce

Zo SWOT analýzy a z dotazníkového prieskumu vyplynuli nasledovné **disparity rozvoja** územia obce Štefanov:

#### **Za oblasť demografia a trh práce**

- potenciálne prostredie pre činnosť spoločensky neprijateľných skupín
- znižovanie počtu obyvateľov z dôvodu zvýšenej migrácie za prácou

- ďalší odliv obyvateľov s vyšším stupňom vzdelania pre nedostatok vytvorených pracovných miest
- prehľbovanie sociálnych rozdielov a starnutie obyvateľstva

#### **Za oblasť životné prostredie**

- zvyšovanie exhalátov a hluku z dopravy, výroby a rozvoja výstavby v obci
- slabé zapojenie obyvateľstva a jeho záujmových združení a skupín do rozvoja obce a regiónu
- znižovanie biodiverzity a znižovanie výmery zelene vznikajúcou zástavbou
- nelegálna ťažba dreva

#### **Za oblasť občianska vybavenosť**

- chátrajúci stav niektorých budov v obci, chýbajúca občianska infraštruktúra
- nedostatok odborných lekárov v regióne
- malý počet zariadení a služieb pre seniorov
- vysoká kriminalita

#### **Za oblasť technická infraštruktúra**

- rozdrobenosť pozemkov s dopadom na slabý rozvoj výstavby rodinných domov a bytov
- chýbajúce cyklistické chodníky a cesty pre peších
- nedostatočná dopravná obslužnosť – týka sa to najmä hromadnej verejnej dopravy
- nevykonané komplexné pozemkové úpravy v obci

#### **Za oblasť hospodárstva**

- sťažený prístup podnikateľov k dostupným úverovým zdrojom
- nedostatočná podpora malého a stredného podnikania zo strany štátu
- administratívna náročnosť pri podnikaní
- odchod odborníkov v dôsledku nedostatku možností uplatniť sa
- výhodnejšie podmienky investovania v okolitých obciach a okresných mestách
- nedostatok pracovných príležitostí v obci a jej okolí
- zlá finančná situácia obyvateľov

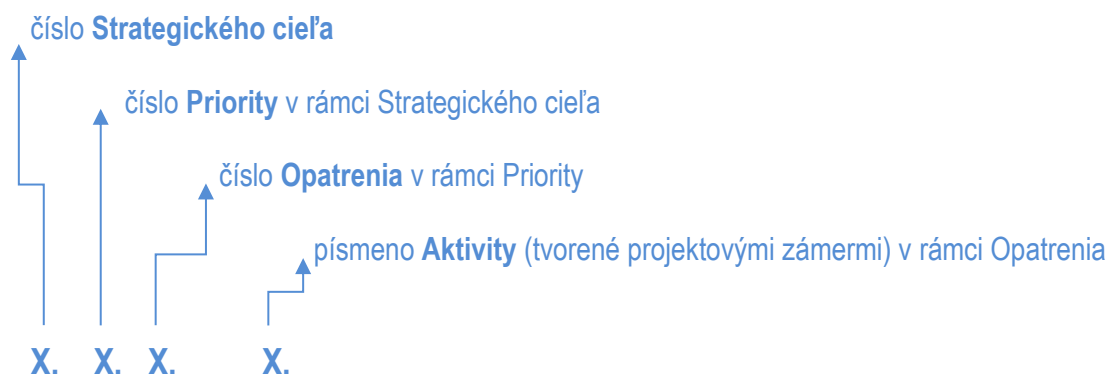
## 2.2 Vízia, ciele a priority regiónu

### Vízia

Obec Štefanov sa stane atraktívnym miestom pre bývanie so širokou ponukou voľnočasových aktivít v oblasti kultúry a športu. Všetkým svojim obyvateľom ponúkne kvalitnú starostlivosť a priláka nové mladé rodiny na komfortné bývanie, služby, príjemné trávenie voľného času s možnosťou otvorene sa zapájať do vecí verejných.

Na základe faktorov rozvoja a disparít a taktiež na základe zozbieraných projektových zámerov (konkrétnych aktivít) a dotazníkového šetrenia boli stanovené nasledovné strategické ciele, ktoré zastrešujú stratégiu rozvoja obce Štefanov v štyroch K uvedeným oblastiam patrí oblasť kultúry, športu a voľného času; oblasť životného prostredia a OZE; oblasť obecnej infraštruktúry a verejných služieb a oblasť podnikania.

Systém číslovania je zvolený nasledovne:



Strategické ciele podľa vyššie uvedených oblastí možno identifikovať nasledovne v piatich cieľoch:

1. Zabezpečiť rozvoj kultúry, športu a voľnočasových aktivít v obci
2. Podporovať činnosti na zabezpečenie ochrany životného prostredia a rozšírenia obnoviteľných zdrojov energie na území obce
3. Skvalitniť a budovať infraštruktúru obce spoločne s verejnými službami pre obyvateľov
4. Podpora podnikania a prílevu investícií do územia

### 3. PROGRAMOVÁ ČASŤ

#### 3.1 Priority a opatrenia

Každý z nižšie uvedených strategických cieľov bude napĺňaný prostredníctvom niekoľkých priorít a opatrení. Tie sú nasledovné:

##### **Strategický cieľ 1: Zabezpečiť rozvoj kultúry, športu a voľnočasových aktivít v obci**

**Priorita:** 1.1 Investície do kultúry hmotného a nehmotného charakteru

**Opatrenie:** 1.1.1 Budovanie, osвета a propagácia kultúrnej infraštruktúry a podujatí v území

1.1.2 Iniciovanie vzniku nových a podpora existujúcich združení v obci

**Priorita:** 1.2 Udržiavať tradície štefanovskej kultúry

**Opatrenie:** 1.2.1 Zachovávať a prezentovať tradičnú kultúru

1.2.2 Organizovať kultúrne podujatia v obci

**Priorita:** 1.3 Investície do rozvoja športu a voľnočasových aktivít

**Opatrenie:** 1.3.1 Podpora rozvoja športovísk a športových plôch v území

1.3.2 Podporovanie existujúcich a nových voľnočasových aktivít pre obyvateľov a návštevníkov územia

##### **Strategický cieľ 2: Podporovať činnosti na zabezpečenie ochrany životného prostredia a rozšírenia obnoviteľných zdrojov energie na území obce**

**Priorita:** 2.1 Investície do životného prostredia

**Opatrenie:** 2.1.1 Monitoring, podpora a osвета rozvoja infraštruktúry vo vzťahu k zachovaniu a rozšíreniu kvality životného prostredia

2.1.2 Optimalizácia zhodnocovania a zneškodňovania odpadov

**Priorita:** 2.2 Investície do obnoviteľných zdrojov energie

**Opatrenie:** 2.2.1 Rozširovanie technológií OZE na území obce



## 2.2.2 Podpora a osвета v oblasti OZE na území obce

### **Strategický cieľ 3: Skvalitniť a budovať infraštruktúru obce spoločne s verejnými službami pre obyvateľov**

**Priorita:** 3.1 Dobudovanie miestnych komunikácií

**Opatrenie:** 3.1.1 Podpora výstavby a rekonštrukcie miestnych komunikácií (ciest, chodníkov, parkovísk a záchytných parkovísk, dopravných zariadení atď.)  
3.1.2 Výstavba bezpečných komunikácií pre nemotorovú dopravu  
3.1.3 Podpora výstavby infraštruktúry verejnej dopravy

**Priorita:** 3.2 Investovanie do verejnej infraštruktúry

**Opatrenie:** 3.2.1 Podpora skvalitnenia verejnej infraštruktúry v regióne (verejné budovy, verejné osvetlenie, kamerový systém, verejný rozhlas, interiéry verejných budov, materiálovo – technické vybavenie budov)  
3.2.2 Rozvoj verejných služieb v regióne  
3.2.3 Vytvorenie podmienok pre život mladých ľudí

**Priorita:** 3.3 Investovanie do technickej infraštruktúry

**Opatrenie:** 3.3.1 Budovanie nových a rekonštrukcia existujúcich inžinierskych sietí (kanalizácia, vodovod, ČOV, rozširovanie sietí elektrickej energie)  
3.3.2 Zlepšenie stavu/revitalizácia verejnej zelene v území

### **Strategický cieľ 4: Podpora podnikania a prílevu investícií do územia**

**Priorita:** 4.1 Využitie voľných pozemkov v regióne na podnikanie a výstavbu

**Opatrenie:** 4.1.1 Vysporiadanie vlastníckych vzťahov pozemkov

**Priorita:** 4.2 Podpora ekologicky vhodnej výroby a a príchod firiem s pridanou hodnotou

**Opatrenie:** 4.2.1 Zlepšiť podmienky chovu hospodárskych zvierat v obci a rastlinnej výroby

**Priorita:** 4.3 Podpora vzdelávania a sebarealizácie obyvateľov v regióne

4.3.1 Zavádzanie nových foriem vzdelávania do procesu výchovy

**Priorita:** 4.4 Moderná samospráva

**Opatrenie:** 4.4.1 Zabezpečenie vzdelávania pracovníkov samospráv a rozširovania ich zručností

4.4.2 Podpora sieťovania, rozširovanie a upevňovanie partnerstiev

Ako môžeme vidieť, tak v rámci štyroch strategických cieľov je navrhnutých 12 priorít rozvoja územia, ktoré sa budú naplňať prostredníctvom definovaných 23 opatrení.

## 4. REALIZAČNÁ ČASŤ A FINANČNÝ PLÁN

### 4.1 Akčný plán, projektové zámery a financovanie aktivít

Akčný plán na roky 2017 – 2024 bol pripravený na základe podkladov a návrhov, ktoré spracovala so zostavovateľom samospráva obce Štefanov prostredníctvom starostu obce, resp. poverených zamestnancov. Jednotlivé návrhy, členené podľa špecifických oblastí rozvoja, reflektujú na ciele vyjadrené v operačných programoch, najmä Integrovanom regionálnom operačnom programe, Programe rozvoja vidieka SR vrátane nástroja CLLD, Operačnom programe kvalita životného prostredia a Operačných programoch cezhraničnej spolupráce, najmä INTERREG V-A SR-ČR 2014-2020, okrajovo iných štrukturálnych a finančných nástrojov a investičných fondov. Všetky navrhované opatrenia sú v súlade s platným PHSR Trnavského samosprávneho kraja.

Nižšie sú uvedené konkrétne projektové zámery a úlohy samosprávy obce Štefanov, ktoré tvoria jednotlivé aktivity. Aj na základe nich preto boli navrhnuté vybrané opatrenia. Uvádzané merateľné ukazovatele budú priebežne monitorované a vyhodnocované počas celej doby platnosti dokumentu. Zistený stav bude pravidelne premietnutý do aktualizácie Programu rozvoja obce Štefanov.

#### 1.1.1 Budovanie, osвета a propagácia kultúrnej infraštruktúry a podujatí v území

	Názov projektového zámeru, úlohy – aktivity	Predpokladaný dátum realizácie	Financie v €	Zdroje financovania
1.1.1.1	Osloviť aktívnych občanov v kultúrnej a športovej oblasti pre koordinovanú spoluprácu	6/2017-12/2024	N/A	Vlastné zdroje
1.1.1.2	Tvorba Kalendára podujatí (každoročne)	6/2017-12/2024	1000	Vlastné zdroje
<b>Merateľné ukazovatele aktivít</b>				
	<b>Merateľný ukazovateľ</b>	<b>Jednotka</b>	<b>Plánovaná dosiahnutá hodnota ku koncu roka 2024</b>	<b>Skutočná dosiahnutá hodnota ku koncu roka 2024</b>
	Počet vytvorených kalendárov podujatí	počet	7	
	Počet obyvateľov využívajúcich výstupy projektu	počet	1651	

#### 1.1.2 Iniciovanie vzniku nových a podpora existujúcich združení v obci

Aktivita	Názov projektového zámeru, úlohy – aktivity	Predpokladaný dátum realizácie	Financie v €	Zdroje financovania
1.1.2.1	Iniciovat' vznik a napomôcť pri vzniku občianskych združení	6/2017-12/2024	1000	Vlastné zdroje, INTERREG, nadácie, MAS
<b>Merateľné ukazovatele aktivít</b>				
	<b>Merateľný ukazovateľ</b>	<b>Jednotka</b>	<b>Plánovaná dosiahnutá hodnota ku koncu roka 2024</b>	<b>Skutočná dosiahnutá hodnota ku koncu roka 2024</b>

Počet založených združení kultúrneho a športového zamerania v obci	počet	5
--	-------	---

### 1.2.1 Zachovávať a prezentovať tradičnú kultúru

Aktivita	Názov projektového zámeru, úlohy – aktivity	Predpokladaný dátum realizácie	Financie v €	Zdroje financovania
1.2.1.1	Vytvoriť sumár štefanovských ľudových tradícií	6/2017-12/2024	1000	MAS, PRV, INTERREG, vlastné zdroje, úver, štátny rozpočet
1.2.1.2	Podpora predaja miestnych výrobkov	6/2017-12/2024	60 000	PRV, MAS, INTERREG, vlastné zdroje, úver, štátny rozpočet
<b>Merateľné ukazovatele aktivít</b>				
<b>Merateľný ukazovateľ</b>	<b>Jednotka</b>	<b>Plánovaná dosiahnutá hodnota ku koncu roka 2024</b>	<b>Skutočná dosiahnutá hodnota ku koncu roka 2024</b>	
Počet realizovaných aktivít na podporu tradičnej výroby a služieb	počet	4		

### 1.2.2 Organizovať kultúrne podujatia v obci

Aktivita	Názov projektového zámeru, úlohy – aktivity	Predpokladaný dátum realizácie	Financie v €	Zdroje financovania
1.2.2.1	Pokračovať v organizovaní kultúrnych podujatí v obci	6/2017-12/2024	32 000	Vlastné zdroje, štátny rozpočet, dotácie SR, INTERREG V-A
1.2.2.2	Pripravovať a realizovať nové kultúrne podujatia, či už športového alebo vzdelávacieho charakteru	6/2017-12/2024	20 000	Vlastné zdroje, štátny rozpočet, dotácie SR, INTERREG V-A
<b>Merateľné ukazovatele aktivít</b>				
<b>Merateľný ukazovateľ</b>	<b>Jednotka</b>	<b>Plánovaná dosiahnutá hodnota ku koncu roka 2024</b>	<b>Skutočná dosiahnutá hodnota ku koncu roka 2024</b>	
Počet zorganizovaných podujatí	počet	20		
Počet novo zorganizovaných podujatí	počet	7		

### 1.3.1 Podpora rozvoja športovísk a športových plôch v území

Aktivita	Názov projektového zámeru, úlohy – aktivity	Predpokladaný dátum realizácie	Financie v €	Zdroje financovania
1.3.1.1	Vybudovanie telocvične	6/2017-12/2024	400 000	Štátny rozpočet, dotácie SR, Vlastné zdroje, úvery a pod.
1.3.1.2	Zabezpečovanie údržby športovísk v obci s drobnými opravami	6/2017-12/2024	20 000	Štátny rozpočet, vlastné zdroje, úver
<b>Merateľné ukazovatele aktivít</b>				
Merateľný ukazovateľ	Jednotka	Plánovaná dosiahnutá hodnota ku koncu roka 2024	Skutočná dosiahnutá hodnota ku koncu roka 2024	
Počet zmodernizovaných alebo vybudovaných športovísk v obci	počet	2		
Počet obyvateľov využívajúcich výstupy projektu	počet	1651		

### 1.3.2 Podporovanie existujúcich a nových voľnočasových aktivít pre obyvateľov a návštevníkov územia

Aktivita	Názov projektového zámeru, úlohy – aktivity	Predpokladaný dátum realizácie	Financie v €	Zdroje financovania
1.3.2.1	Vybudovanie detských ihrísk	6/2017-12/2024	20 000	Vlastné zdroje, úvery, MAS, INTERREG
1.3.2.2	Budovanie oddychových zón	6/2017-12/2024	35 000	Vlastné zdroje, úvery, MAS, INTERREG, dotácie SR
1.3.2.3	Vybudovanie cyklotrasy	6/2017-12/2024	20 000	INTERREG, PRV, MAS, vlastné zdroje, úver, štátny rozpočet
1.3.2.4	Vybudovanie náučného chodníka	6/2017-12/2024	10 000	INTERREG, PRV, MAS, vlastné zdroje, úver, štátny rozpočet
1.3.2.5	Podporiť činnosti na zatraktívnenie lokality Bišňava	6/2017-12/2024	10 000	INTERREG, PRV, MAS, vlastné zdroje, úver, štátny rozpočet
<b>Merateľné ukazovatele aktivít</b>				
Merateľný ukazovateľ	Jednotka	Plánovaná dosiahnutá hodnota ku koncu roka 2024	Skutočná dosiahnutá hodnota ku koncu roka 2024	
Množstvo vykonaných aktivít na podporu	počet	4		

voľnočasových aktivít

Počet obyvateľov využívajúcich výstupy projektu	počet	1651
---	-------	------

### 2.1.1 Monitoring, podpora a osвета rozvoja infraštruktúry vo vzťahu k zachovaniu a rozšíreniu kvality životného prostredia

Aktivita	Názov projektového zámeru, úlohy – aktivity	Predpokladaný dátum realizácie	Financie v €	Zdroje financovania
2.1.1.1	Likvidácia nelegálnych skládok	6/2017-12/2024	25 000	Envirofond, PRV, OP KŽP, vlastné zdroje, úver

#### Merateľné ukazovatele aktivít

Merateľný ukazovateľ	Jednotka	Plánovaná dosiahnutá hodnota ku koncu roka 2024	Skutočná dosiahnutá hodnota ku koncu roka 2024
Plocha územia ovplyvnená realizovanými aktivitami	m <sup>2</sup>	10 000	
Počet obyvateľov využívajúcich výstupy projektu	počet	1651	

### 2.1.2 Optimalizácia zhodnocovania a zneškodňovania odpadov

Aktivita	Názov projektového zámeru, úlohy – aktivity	Predpokladaný dátum realizácie	Financie v €	Zdroje financovania
2.1.2.1	Zvýšenie miery kompostovania v obci	6/2017-12/2024	86 000	Vlastné zdroje, OP KŽP, Envirofond, úver, INTERREG
2.1.2.2	Vybudovanie zberného dvora	6/2017-12/2024	140 000	OP KŽP, štátny rozpočet, dotácie SR, vlastné zdroje, úvery, Envirofond
2.1.2.3	Zlepšenie systému zberu triedeného odpadu	6/2017-12/2024	45 000	OP KŽP, vlastné zdroje, Envirofond, úver, INTERREG

#### Merateľné ukazovatele aktivít

Merateľný ukazovateľ	Jednotka	Plánovaná dosiahnutá hodnota ku koncu roka 2024	Skutočná dosiahnutá hodnota ku koncu roka 2024
Počet aktivít zameraných na zhodnocovanie a zneškodňovanie odpadov	počet	4	
Počet vybudovaných zberných dvorov	počet	1	
Počet obyvateľov využívajúcich výstupy projektu	počet	1651	

### 2.2.1 Rozširovanie technológií OZE na území obce

Aktivita	Názov projektového zámeru, úlohy – aktivity	Predpokladaný dátum realizácie	Financie v €	Zdroje financovania
2.2.1.1	Zmena palivovej základne budovy obecného úradu	6/2017-12/2024	80 000	OP KŽP, vlastné zdroje, Envirofond, úver, INTERREG
2.2.1.2	Zmena palivovej základne domu kultúry	6/2017-12/2024	105 000	OP KŽP, vlastné zdroje, Envirofond, úver, INTERREG
2.2.1.3	Zmena palivovej základne základnej školy	6/2017-12/2024	120 000	OP KŽP, vlastné zdroje, Envirofond, úver, INTERREG

#### Merateľné ukazovatele aktivít

Merateľný ukazovateľ	Jednotka	Plánovaná dosiahnutá hodnota ku koncu roka 2024	Skutočná dosiahnutá hodnota ku koncu roka 2024
Počet technológií OZE na území obce	počet	3	
Počet obyvateľov využívajúcich výstupy projektu	počet	1651	

### 2.2.2 Podpora a osвета v oblasti OZE na území obce

Aktivita	Názov projektového zámeru, úlohy – aktivity	Predpokladaný dátum realizácie	Financie v €	Zdroje financovania
2.2.2.1	Zvyšovanie povedomia obyvateľov obce o možnostiach OZE a ich propagácia	6/2017-12/2024	45 000	INTERREG, MAS, OP KŽP, vlastné zdroje, PRV, štátny rozpočet, úver

#### Merateľné ukazovatele aktivít

Merateľný ukazovateľ	Jednotka	Plánovaná dosiahnutá hodnota ku koncu roka 2024	Skutočná dosiahnutá hodnota ku koncu roka 2024
Počet aktivít zameraných na osvetu v obci	počet	3	
Počet obyvateľov využívajúcich výstupy projektu	počet	1651	

### 3.1.1 Podpora výstavby a rekonštrukcie miestnych komunikácií (ciest, chodníkov, parkovísk a záchytných parkovísk, dopravných zariadení atď.)

Aktivita	Názov projektového zámeru, úlohy – aktivity	Predpokladaný dátum realizácie	Financie v €	Zdroje financovania
3.1.1.1	Rekonštrukcia nevyhovujúcich cestných komunikácií v k. ú. Štefanov	6/2017-12/2024	60 000	Vlastné zdroje, IROP, štátny rozpočet, úvery,

				PRV
3.1.1.2	Výstavba záchytného parkoviska v k.ú. Štefanov	6/2017-12/2024	35 000	Vlastné zdroje, IROP, štátny rozpočet, dotácie SR, úvery, PRV
3.1.1.3	Debarierizovať vstupy do obecných budov a chodníky v k.ú. Štefanov	6/2017-12/2024	20 000	Vlastné zdroje, IROP, štátny rozpočet, dotácie SR, úvery, PRV
3.1.1.4	Opraviť existujúce dopravné značky	6/2017-12/2024	5000	Vlastné zdroje, IROP, štátny rozpočet, dotácie SR, úvery

#### Merateľné ukazovatele aktivít

Merateľný ukazovateľ	Jednotka	Plánovaná dosiahnutá hodnota ku koncu roka 2024	Skutočná dosiahnutá hodnota ku koncu roka 2024
Plocha rekonštruovaných a vybudovaných chodníkov a ciest	m <sup>2</sup>	2000	
Počet realizovaných rekonštrukcií a výstavieb chodníkov a ciest	počet	2	

### 3.1.2 Výstavba bezpečných komunikácií pre nemotorovú dopravu

Aktivita	Názov projektového zámeru, úlohy – aktivity	Predpokladaný dátum realizácie	Financie v €	Zdroje financovania
3.1.2.1	Výstavba infraštruktúry pre nemotorovú dopravu (cyklistické komunikácie a doplnková infraštruktúra)	6/2017-12/2024	35 000	Štátny rozpočet, dotácie SR, Vlastné zdroje, úvery, IROP, INTERREG, MAS, PRV

#### Merateľné ukazovatele aktivít

Merateľný ukazovateľ	Jednotka	Plánovaná dosiahnutá hodnota ku koncu roka 2024	Skutočná dosiahnutá hodnota ku koncu roka 2024
Dĺžka vybudovaných cyklochodníkov	km	1	
Počet aktivít zameraných na nemotorovú dopravu v obci	počet	1	

### 3.1.3 Podpora výstavby infraštruktúry verejnej dopravy

Aktivita	Názov projektového zámeru, úlohy – aktivity	Predpokladaný dátum realizácie	Financie v €	Zdroje financovania
3.1.3.1	Rekonštrukcia autobusových zastávok	6/2017-12/2024	10 000	Štátny rozpočet, dotácie SR, vlastné zdroje, úvery, IROP,



**Merateľné ukazovatele aktivít**

Merateľný ukazovateľ	Jednotka	Plánovaná dosiahnutá hodnota ku koncu roka 2024	Skutočná dosiahnutá hodnota ku koncu roka 2024
Počet zrekonštruovanej/vybudovanej infraštruktúry verejnej dopravy	počet	3	

### 3.2.1 Podpora skvalitnenia verejnej infraštruktúry v regióne (verejné budovy, verejné osvetlenie, kamerový systém, verejný rozhlas, interiéry verejných budov, materiálovo – technické vybavenie budov)

Aktivita	Názov projektového zámeru, úlohy – aktivity	Predpokladaný dátum realizácie	Financie v €	Zdroje financovania
3.2.1.1	Zvýšiť bezpečnosť v obci vybudovaním kamerového systému	6/2017-12/2024	10 000	Štátny rozpočet, vlastné zdroje, úvery
3.2.1.2	Rekonštrukcia budovy obecného úradu	6/2017-12/2024	45 000	Štátny rozpočet, vlastné zdroje, úvery, OP KŽP, Envirofond
3.2.1.3	Vybudovanie telocvične	6/2017-12/2024	400 000	Štátny rozpočet, vlastné zdroje, úver, OP KŽP, Envirofond

**Merateľné ukazovatele aktivít**

Merateľný ukazovateľ	Jednotka	Plánovaná dosiahnutá hodnota ku koncu roka 2024	Skutočná dosiahnutá hodnota ku koncu roka 2024
Počet investičných akcií vykonaných v rámci skvalitnenia verejnej infraštruktúry	počet	2	
Počet obyvateľov využívajúcich výstupy projektu	počet	1651	

### 3.2.2 Rozvoj verejných služieb v regióne

Aktivita	Názov projektového zámeru, úlohy – aktivity	Predpokladaný dátum realizácie	Financie v €	Zdroje financovania
3.2.2.1	Zriadiť domov pre seniorov	6/2017-12/2024	280 000	IROP, vlastné zdroje, štátny rozpočet, úver
3.2.2.2	Zabezpečiť rozvoj chýbajúcich zdravotníckych služieb v obci	6/2017-12/2024	120 00	IROP, vlastné zdroje, štátny rozpočet, úver
3.2.2.3	Vybudovanie komunitného centra zameraného na sociálne služby	6/2017-12/2024	150 000	IROP, vlastné zdroje, dotácie SR, štátny rozpočet,

**Merateľné ukazovatele aktivít**

Merateľný ukazovateľ	Jednotka	Plánovaná dosiahnutá hodnota ku koncu roka 2024	Skutočná dosiahnutá hodnota ku koncu roka 2024
Celkový počet obyvateľov, ktorí majú prospech zo zavedenej služby	počet	1651	
Počet nových služieb zavedených v regióne	počet	4	

**3.2.3 Vytvorenie podmienok pre život mladých ľudí**

Aktivita	Názov projektového zámeru, úlohy – aktivity	Predpokladaný dátum realizácie	Financie v €	Zdroje financovania
3.2.3.1	Zostaviť sumár neobývaných domov a nevyužívaných súkromných objektov v obci	6/2017-12/2024	N/A	Vlastné zdroje
3.2.3.2	Budovanie detských ihrísk	6/2017-12/2024	20 000	Vlastné zdroje, úvery, MAS, INTERREG
3.2.3.3	Rozširovanie technickej infraštruktúry	6/2017-12/2014	100 000	Vlastné zdroje, OP KŽP, Envirofond, štátny rozpočet, úver

**Merateľné ukazovatele aktivít**

Merateľný ukazovateľ	Jednotka	Plánovaná dosiahnutá hodnota ku koncu roka 2024	Skutočná dosiahnutá hodnota ku koncu roka 2024
Počet aktivít zameraných na zlepšenie podmienok pre život mladých ľudí	počet	3	

**3.3.1 Budovanie nových a rekonštrukcia existujúcich inžinierskych sietí (kanalizácia, vodovod, ČOV, rozširovanie sietí elektrickej energie)**

Aktivita	Názov projektového zámeru, úlohy – aktivity	Predpokladaný dátum realizácie	Financie v €	Zdroje financovania
3.3.1.1	Zabezpečenie pravidelnej údržby existujúcich inžinierskych sietí v obci	6/2017-12/2024	70 000	vlastné zdroje, úvery, OP KŽP, Envirofond, štátny rozpočet, dotácie SR, BVS,a.s.

**Merateľné ukazovatele aktivít**

Merateľný ukazovateľ	Jednotka	Plánovaná dosiahnutá hodnota	Skutočná dosiahnutá
----------------------	----------	------------------------------	---------------------

		ku koncu roka 2024	hodnota ku koncu roka 2024
Celkový počet obyvateľov, ktorí majú prospech z realizovaných aktivít	počet	1651	

### 3.3.2 Zlepšenie stavu/revitalizácia verejnej zelene v území

Aktivita	Názov projektového zámeru, úlohy – aktivity	Predpokladaný dátum realizácie	Financie v €	Zdroje financovania
3.3.2.1	Obnova verejných priestranstiev v obci Štefanov	6/2017-12/2024	120 000	Vlastné zdroje, PRV, MAS, INTERREG, úver, štátny rozpočet
3.3.2.2	Vypracovať štúdiu ozelenenia obce – určiť vhodné lokality a druhy	6/2017-12/2024	5000	Vlastné zdroje
<b>Merateľné ukazovatele aktivít</b>				
Merateľný ukazovateľ	Jednotka	Plánovaná dosiahnutá hodnota ku koncu roka 2024	Skutočná dosiahnutá hodnota ku koncu roka 2024	
Počet aktivít zameraných na zlepšenie stavu verejnej zelene	počet	2		

### 4.1.1 Vysporiadanie vlastníckych vzťahov pozemkov

Aktivita	Názov projektového zámeru, úlohy – aktivity	Predpokladaný dátum realizácie	Financie v €	Zdroje financovania
4.1.1.1	Uskutočnenie a ukončenie pozemkových úprav v obci	6/2017-12/2024	75 000	Štátny rozpočet, vlastné zdroje, úver, PRV
4.1.1.2	Vysporiadanie pozemkov pod obecnými cestami a budovami	6/2017-12/2024	42 000	PRV, MAS, štátny rozpočet, dotácie SR, vlastné zdroje, úvery
<b>Merateľné ukazovatele aktivít</b>				
Merateľný ukazovateľ	Jednotka	Plánovaná dosiahnutá hodnota ku koncu roka 2024	Skutočná dosiahnutá hodnota ku koncu roka 2024	
Počet vysporiadaných pozemkov	m <sup>2</sup>			

### 4.2.1 Zlepšiť podmienky chovu hospodárskych zvierat v obci a rastlinnej výroby

Aktivita	Názov projektového zámeru, úlohy – aktivity	Predpokladaný dátum realizácie	Financie v €	Zdroje financovania
4.2.1.1	Podpora samostatne hospodáriacich roľníkov	6/2017-12/2024	50 000	Vlastné zdroje, úver, PRV, MAS,

**Merateľné ukazovatele aktivít**

Merateľný ukazovateľ	Jednotka	Plánovaná dosiahnutá hodnota ku koncu roka 2024	Skutočná dosiahnutá hodnota ku koncu roka 2024
Počet realizovaných aktivít na podporu zlepšenia podmienok chovu hospodárskych zvierat	počet	2	

**4.3.1 Zavádzanie nových foriem vzdelávania do procesu výchovy**

Aktivita	Názov projektového zámeru, úlohy – aktivity	Predpokladaný dátum realizácie	Financie v €	Zdroje financovania
4.3.1.1	Zlepšenie kľúčových kompetencií žiakov ZŠ s MŠ v Štefanove	6/2017-12/2024	70 000	IROP, štátny rozpočet, vlastné zdroje

**Merateľné ukazovatele aktivít**

Merateľný ukazovateľ	Jednotka	Plánovaná dosiahnutá hodnota ku koncu roka 2024	Skutočná dosiahnutá hodnota ku koncu roka 2024
Počet realizovaných aktivít na podporu inovatívneho vzdelávania	počet	1	

**4.4.1 Zabezpečenie vzdelávania pracovníkov samospráv a rozširovania ich zručností**

Aktivita	Názov projektového zámeru, úlohy – aktivity	Predpokladaný dátum realizácie	Financie v €	Zdroje financovania
4.4.1.1	Zvyšovanie kompetencií zamestnancov OcÚ Štefanov	6/2017-12/2024	47 500	Štátny rozpočet, vlastné zdroje, MAS, INTERREG

**Merateľné ukazovatele aktivít**

Merateľný ukazovateľ	Jednotka	Plánovaná dosiahnutá hodnota ku koncu roka 2024	Skutočná dosiahnutá hodnota ku koncu roka 2024
Počet uskutočnených vzdelávacích aktivít	počet	2	

**4.4.2 Podpora sieťovania, rozširovanie a upevňovanie partnerstiev**

Aktivita	Názov projektového zámeru, úlohy – aktivity	Predpokladaný dátum realizácie	Financie v €	Zdroje financovania
4.4.2.1	Zlepšovanie vzájomnej cezhraničnej spolupráce partnerov	6/2017-12/2024	120 000	INTERREG, štátny rozpočet, vlastné zdroje
4.4.2.2	Tvorba nových partnerstiev	1/2017-12/2024	50 000	INTERREG, štátny rozpočet, vlastné

			zdroje
Merateľné ukazovatele aktivít			
Merateľný ukazovateľ	Jednotka	Plánovaná dosiahnutá hodnota ku koncu roka 2024	Skutočná dosiahnutá hodnota ku koncu roka 2024
Počet nadviazaných partnerstiev	počet	1	
Počet predložených spoločných projektov s min. dvoma partnermi	počet	2	

## 5 ZÁVER

Program rozvoja obce Štefanov je strategickým rozvojovým dokumentom samosprávy obce z okresu Senica, ktorého platnosť je pre roky 2017 – 2024.

Samotný dokument pozostáva zo štyroch hlavných častí, v ktorých sú uvedené detailné informácie o potenciály ľudských zdrojov v území, existujúcej infraštruktúry, hospodárstve, cestovnom ruchu a ekonomike územia. Pomocou pri tvorbe programu boli aj tri dotazníkové šetrenia (predstavitel' samosprávy, poslanci obecných zastupiteľstiev a obyvatelia regiónu, projektové zámery samosprávy). Na základe vstupných informácií bola vytvorená SWOT analýza.

Vďaka určeným hlavným faktorom a disparitám rozvoja spomínaného územia bolo možné stanoviť 4 strategické ciele, 11 priorít a 24 opatrení so 42 projektovými zámermi – aktivitami, ktoré budú tvoriť základ realizovaných aktivít územia až do roku 2025. Ako hlavné ciele rozvoja boli určené:

1. Zabezpečiť rozvoj kultúry, športu a voľnočasových aktivít v obci.
2. Podporovať činnosti na zabezpečenie ochrany životného prostredia a rozšírenia obnoviteľných zdrojov energie na území obce.
3. Skvalitniť a budovať infraštruktúru obce spoločne s verejnými službami pre obyvateľov.
4. Podpora podnikania a prílevu investícií do územia.

Pracovná skupina, ktorá sa podieľala na tvorbe dokumentu dopracovala obsah do podoby podľa zákona č.309/2014 Z. z. s ohľadom na programové obdobie 2014 - 2020, ale aj nad rámec tohto obdobia. Dôvodom je skúsenosť s preklenutím programových období, kedy súčasne s prípravou nového obdobia nastáva aj nápor na prípravu plánovacích dokumentov. Aby nedošlo k takejto situácii na prelome programových období, boli aktivity v dokumente naplánované až do roku 2024. Súčasný programový obdobie 2014-2020 končí v roku 2020, ale pri pravidle  $n+3$  má obec Štefanov pripravený program rozvoja aj pre dodržanie tohto pravidla.

Program rozvoja obce Štefanov je otvorený dokument, ktorý v prípade podstatných zmien bude možné podľa potreby aktualizovať, a po schválení zastupiteľstvom obce v zmysle zákona, bude slúžiť ako aktualizovaný dokument v programovom období 2014 - 2020.

## 6 ZOZNAM POUŽITEJ LITERATÚRY

- MV SR 2007. Stručný prehľad územného a správneho členenia Slovenska. Bratislava, 2007, 117 s.
- MŽP SR 2002. *Atlas krajiny Slovenskej republiky*, 1.vyd. Banská Štiavnica : Esprit, 2002. 325 s. ISBN 80-88833-27-2
- [www.datacube.statistics.sk](http://www.datacube.statistics.sk)
- [www.enviroportal.sk](http://www.enviroportal.sk)
- [www.stefanovobec.sk](http://www.stefanovobec.sk)
- PHSR obce Štefanov 2007-2013
- Dotazníky z obce Štefanov od občanov a z OÚ