



PROGRAM HOSPODÁRSKEHO
A SOCIÁLNEHO ROZVOJA
OBCE PETROVA VES
2014 - 2020



Máj 2015

Verzia k pripomienkovaniu strategickej resp. programovej časti PHSR

Schválený dňa:	
Uznesenie č.	

OBSAH

ÚVODNÁ ČASŤ	3
1. ANALYTICKÁ ČASŤ	4
1.1. Analýza vnútorného prostredia	4
1.2. Analýza vonkajšieho prostredia	21
1.3. SWOT analýza	25
2. STRATEGICKÁ ČASŤ	27
3. PROGRAMOVÁ ČASŤ	31
4. REALIZAČNÁ ČASŤ	34
5. FINANČNÁ ČASŤ	34
6. ZÁVEREČNÁ ČASŤ	35
7. PRÍLOHY	36
Príloha č. 1 - Zoznam členov pracovného tímu	36
Príloha č. 2 - Zoznam informačných zdrojov použitých v PHSR (východiskové strategické a koncepčné dokumenty, súvisiaca legislatíva)	37

ÚVODNÁ ČASŤ

Program hospodárskeho a sociálneho rozvoja (ďalej aj PHSR) obce spolu s územným plánom je základným a kľúčovým dokumentom pre riadenie samosprávy, vychádzajúcim z poznania situácie a konkrétnych potrieb občanov, podnikateľov, záujmových skupín a ďalších subjektov v území. Formuluje svoju predstavu o budúcnosti spolu s činnosťami a projektmi na jej zabezpečenie. PHSR sa spracováva na obdobie spravidla 7 rokov s dlhodobým výhľadom na 10–14 rokov. PHSR je dokumentom strategického plánovania. Je rozvojový dokument, ktorý sa spracováva na regionálnej aj miestnej úrovni v súlade so zákonom č.539/2008 Z.z. o podpore regionálneho rozvoja a v súlade s Metodikou Ministerstva dopravy, výstavby a regionálneho rozvoja SR (verzia 2.0, Február 2015).

Formulár Ú1 - Zámer spracovania PHSR

Zámer spracovania PHSR	
Názov dokumentu	Program hospodárskeho a sociálneho rozvoja obce Petrova Ves na r.2014-2020
Forma spracovania	prostredníctvom externých odborníkov
Riadenie procesu spracovania	1.vytvorenie pracovnej skupiny 2. zapojenie verejnosti a komunikácia s verejnosťou (informovanie) 3. samotné spracovanie PHSR
Obdobie spracovania	03-06/2015
Forma financovania	rozpočet obce

V úvodnej fáze tvorby Programu hospodárskeho a sociálneho rozvoja obce Petrova Ves na roky 2014-2020 Obecné zastupiteľstvo schválilo na zasadnutí dňa 26.marca 2015 uznesením č.38/2015, vypracovanie PHSR externým dodávateľom. Bol vypracovaný zámer spracovania. Následne bol zostavený pracovný tím pre jeho tvorbu (Príloha č.1). Do prípravy boli zapojení aj občania a záujmové skupiny na území obce. Súčasťou úvodnej časti bolo aj Ex-post vyhodnotenie predchádzajúceho PHSR na r.2007-2013 (Príloha č.3). Výsledok hodnotenia je uvedený na formulári Ú6 slúžil ako podklad k Programovej časti PHSR. Finálna verzia bola zverejnená na pripomienkovanie na webovej stránke obce www.petrovaves.sk aj na úradnej tabuli. PHSR podlieha schváleniu obecného zastupiteľstva.

1. ANALYTICKÁ ČASŤ

Analytická časť je založená na databáze informácií a ukazovateľov, obsahuje komplexné hodnotenie a analýzu východiskovej situácie obce s väzbami na širšie územie a odhad budúceho vývoja s dôrazom na možné riziká a ohrozenia vo väzbe na existujúce relevantné stratégie a koncepcie a využívanie vnútorného potenciálu územia, jeho limitov a rozvoja územia obce.

Komplexná analýza súčasného stavu územia bola zostavená na základe informácií získaných z relevantných zdrojov, t. j. štatistických údajov (ŠÚ SR, STATdat, Infostat, MOŠ...) a prieskumov. Číselné údaje sú uvedené v tabuľkách, resp. v grafoch v časových radoch s krátkym písomným komentárom.

1.1. Analýza vnútorného prostredia

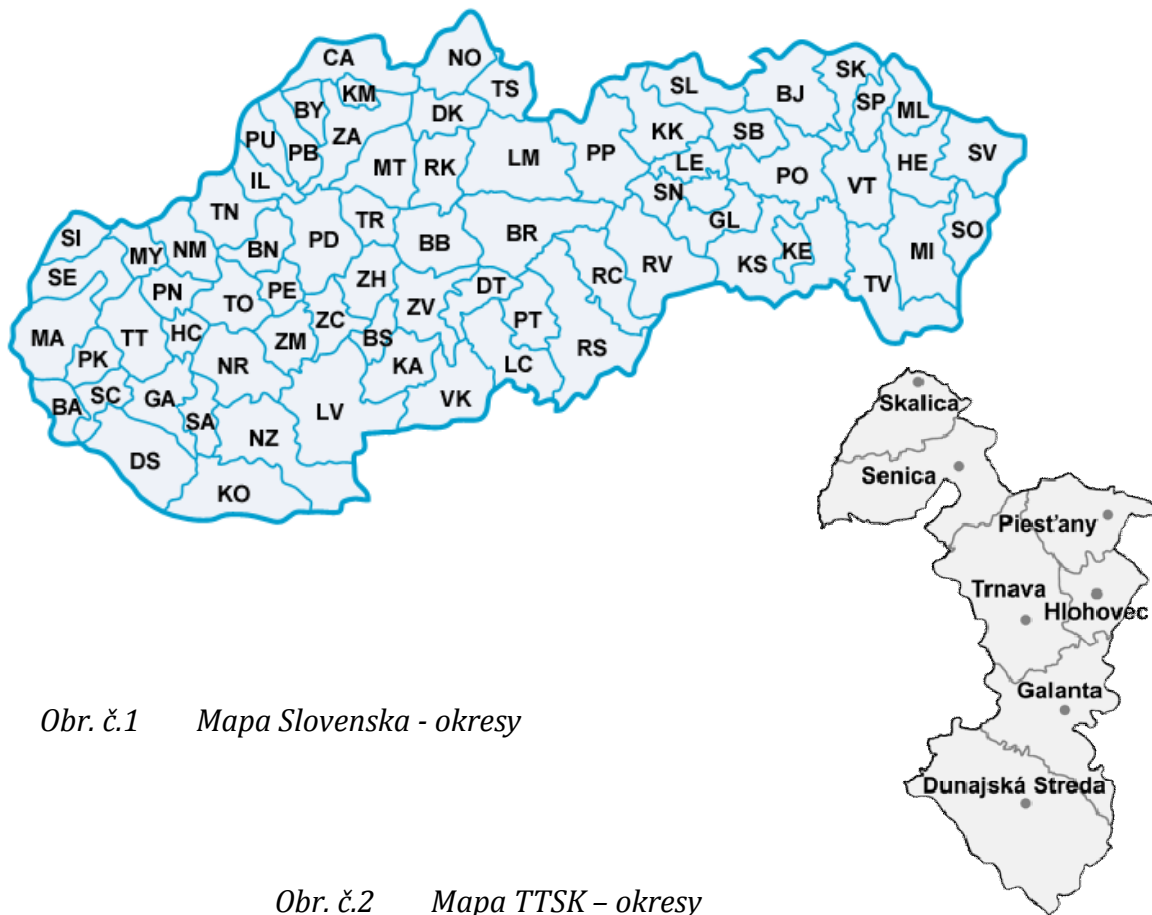
Poloha

Obec Petrova Ves (okres Skalica, Trnavský kraj) leží v Chvojnickej pahorkatine, v malej kotline Unínskeho potoka otvorenej západným smerom do Dolnomoravského úvalu k susednému mestu Gbely a rieke Morave. Podľa klimaticko-geografického členenia patrí územie obce do teplej klimatickej oblasti. Reliéf je pahorkatinový, s kolísaním nadmorskej výšky v katastri od 185 do 305 m.n.m.; stred obce je vo výške 207 m.n.m. Územie je zväčša odlesnené a intenzívne poľnohospodársky využívané.

Tab.č.1 Základná charakteristika obce

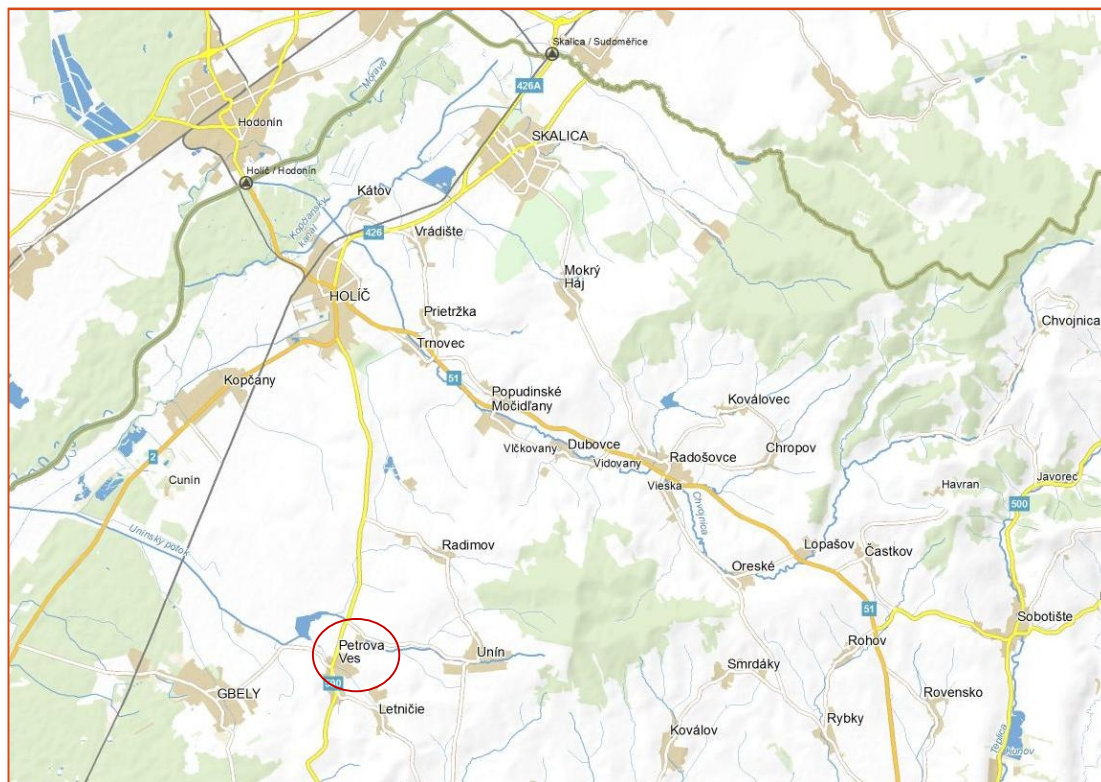
Základná charakteristika (31.12.2014)	
Ukazovateľ	Hodnota
Kód obce	504611
Názov okresu	Skalica
Názov kraja	Trnavský
Štatút obce	obec
PSČ	908 44
Telefónne smerové číslo	034
Prvá písomná zmienka o obci - rok	1392
Nadmorská výška obce - mesta v m	207
Celková výmera územia obce [m ²]	1 463 ha
Hustota obyvateľstva na km ²	71

Zdroj: Štatistická úrad SR (ŠÚ SR), Kataster portal



Obr. č.1 Mapa Slovenska - okresy

Obr. č.2 Mapa TTSK – okresy



Obr. č.3 Petrova Ves - širšie vzťahy

Zdroj: www.mapy.sk



Obr.č.4 Mapa Petrova Ves

Zdroj: www.freemap.sk

Celková výmera katastrálneho územia je 1463,1 ha. Z toho na hlavné katastrálne územie – k.ú. Petrova Ves pripadá 1309,72 ha, na enklávu – k.ú. Primoravské lúky pripadá 153,38 ha. Pri počte obyvateľov obce 1038 dosahuje hustota osídlenia 71 obyvateľov na km², čo je výrazne menej ako celoštátny priemer (110 obyv./ km²).

Hlavné katastrálne územie obce Petrova Ves hraničí s nasledujúcimi katastrálnymi územiami obcí a miest: Holíč – na severe, Gbely – na západe, Smolinské – na juhu, Letničie – na juhovýchode, Unín – na východe, Radimov – na severovýchode.

Enkláva katastrálneho územia – k.ú. Primoravské lúky hraničí s Českou republikou a nasledujúcimi katastrálnymi územiami: Gbely, Kopčany, Rúbanice (Letničie).

História obce


Najstarší písomný doklad o obci pochádza z roku 1392. Chotár obce bol však osídlený už dávno predtým. Archeologické nálezy tu dokladajú existenciu keltského a rímsko - barbarského sídliska. Týchto vystriedali Slovania a v 9. a 10. storočí patrilo územie obce k Veľkej Morave. Koncom 11. storočia pripadol chotár Petrovej Vsi k uhorskému štátu. Tradiuje sa, že v roku 1093 prišiel do petroveského údolia Peter Varády, uhorský šľachtic a nazval tam nachádzajúcu sa osadu podľa seba Petrovou Vsou, maďarsky Peterlak, latinsky Petrovilla, nemecky Petersdorf. Po Varádyovcoch pripadla obec feudálom z rodu Bársonyi, Farkas, Thebery a Boltizár. Od roku 1390 obec Petrova Ves patrila Štiborovi z Beckova. O dva roky neskôr pripadla Czoborovcom, majiteľom holičského panstva. V roku 1736 prevzali holičské panstvo aj s Petrovou Vsou Habsburgovci, ktorým patrila až do zrušenia poddanstva, resp. majetky v nej až do roku 1918. Od konca prvej svetovej vojny, vznikom nového československého štátu nesie Petrova Ves úradný slovenský názov.

Erb, pečať a vlajka tvoria trojicu základných symbolov obce. Na tvorbu každého z nich sa vzťahujú osobitné heraldické, vexilologické a sigilografické zákonitosti, pravidlá a zvyklosti. Symboly obce – znak, pečať a vlajku používa miestna samospráva.

Erb obce tvorí v modrom štíte vpravo umiestnený strieborný strapec hrozna, vedľa neho strieborný vinohradnícky nožík.



Vlajka obce pozostáva z troch pruhov nerovnakej šírky vo farbách modrej (2/5), bielej (1/5), modrej (2/5) a ukončená je tromi cípmi, teda dvomi zástrihmi siahajúcimi do tretiny jej listu.



Pečať obce

V jej strede je zobrazený erb obce Petrova Ves a po obvode je kruhový nápis "OBEC PETROVA VES"

Súčasnosť

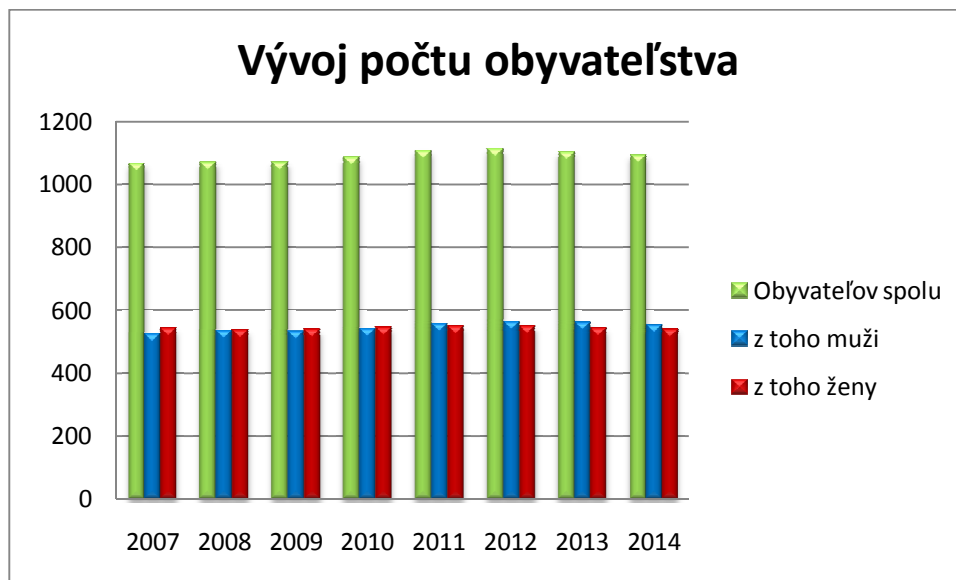
Demografia

Z porovnania v rokoch 2007-2013 možno vyvodiť ustálený počet obyvateľov. K 31.12.2014 má obce 1093 obyvateľov.

Tab.č.2 Vývoj počtu obyvateľstva

rok	2007	2008	2009	2010	2011	2012	2013	2014
Obyvateľov spolu	1066	1070	1071	1086	1107	1114	1103	1093
z toho muži	524	534	533	540	558	564	561	554
z toho ženy	542	536	538	546	549	550	542	539

zdroj: Štatistický úrad SR databáza DATAcube



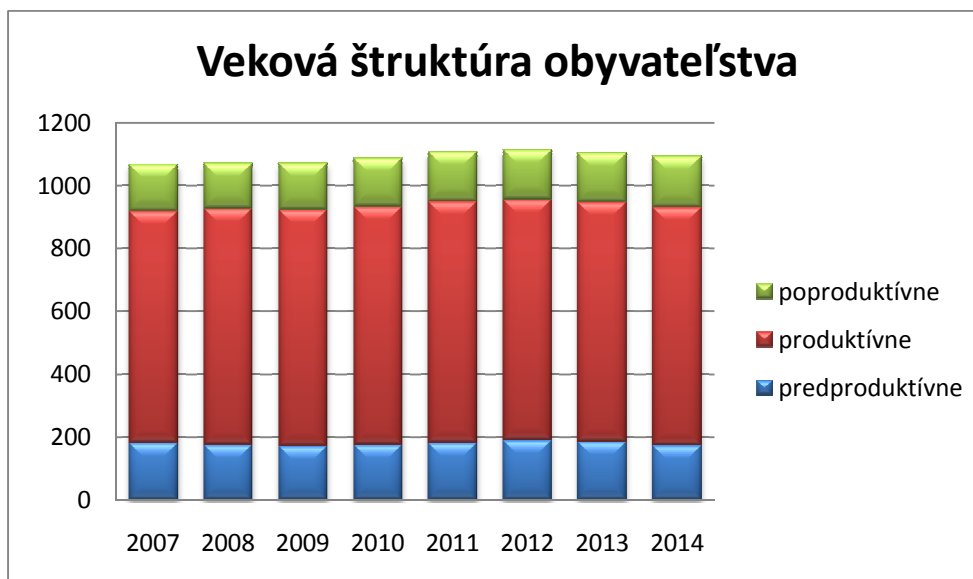
Graf č.1

Na základe Tab. č. 3 môžeme vidieť, že v obci Petrova Ves prevládalo za obdobie 2007-2014 obyvateľstvo v produktívnom veku. Demografický vývoj je charakterizovaný kolísavým trendom obyvateľstva vo všetkých troch oblastiach.

Tab.č.3 Veková štruktúra obyvateľstva

	2007	2008	2009	2010	2011	2012	2013	2014
Predproduktívne (14 a menej)	180	174	170	175	180	189	184	173
Produktívne (15-64)	737	753	753	757	768	766	763	757
Poproduktívne(65 a viac)	149	143	148	154	159	159	156	163
	1066	1070	1071	1086	1107	1114	1103	1093
index vitality	121	122	115	114	113	119	118	106

zdroj: Štatistický úrad SR databáza DATAcube



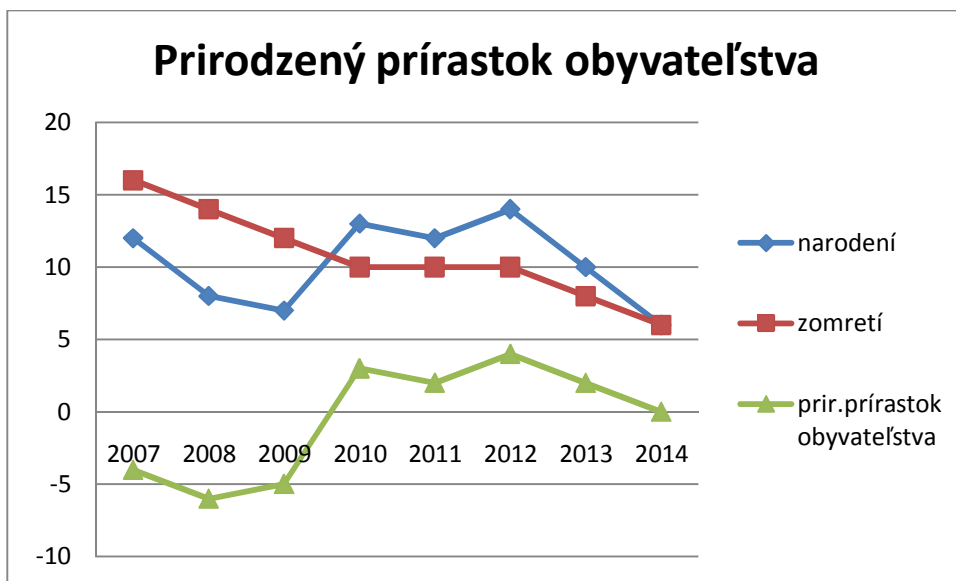
Graf č.2

Z hľadiska demografických prognóz má istú výpovednú hodnotu index vitality, definovaný ako podiel počtu obyvateľov v predproduktívnom veku k počtu obyvateľov v poproduktívnom veku, násobený číslom 100. Tento ukazovateľ v súčasnosti dosahuje veľmi priaznivú hodnotu 106. Podľa všeobecnej interpretácie, až hodnoty nad 100 zaručujú perspektívu rastu počtu obyvateľov prirodzenou menou.

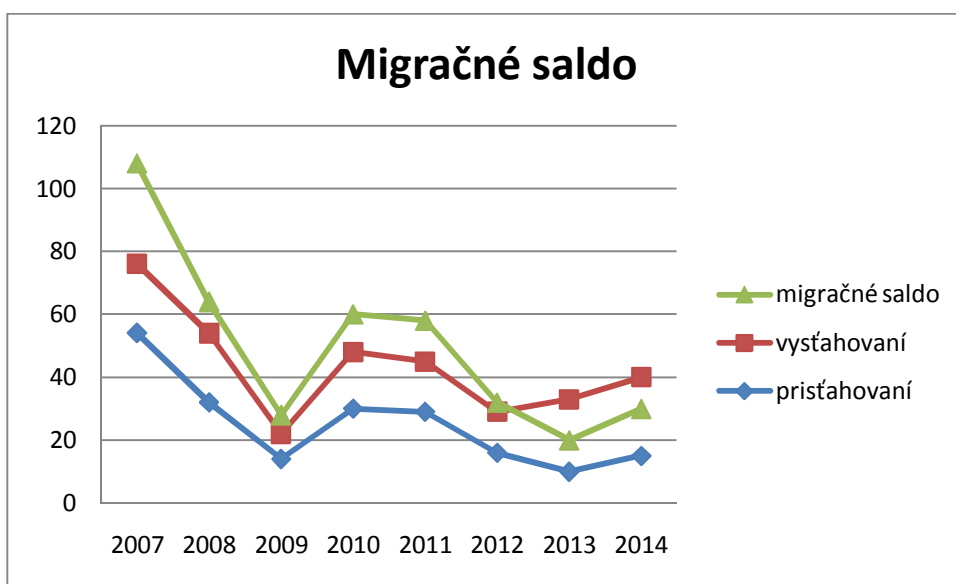
Tab.č.4 Prehľad stavu a pohybu obyvateľstva

	2007	2008	2009	2010	2011	2012	2013	2014
narodení	12	8	7	13	12	14	10	6
zomretí	16	14	12	10	10	10	8	6
prir.prírastok obyvateľstva	-4	-6	-5	3	2	4	2	0
prist'ahovaní	54	32	14	30	29	16	10	15
vyst'ahovaní	22	22	8	18	16	13	23	25
migračné saldo	32	10	6	12	13	3	-13	-10
celkový prírastok obyvateľstva	28	4	1	15	15	7	-11	-10

zdroj: Štatistický úrad SR databáza DATAcube

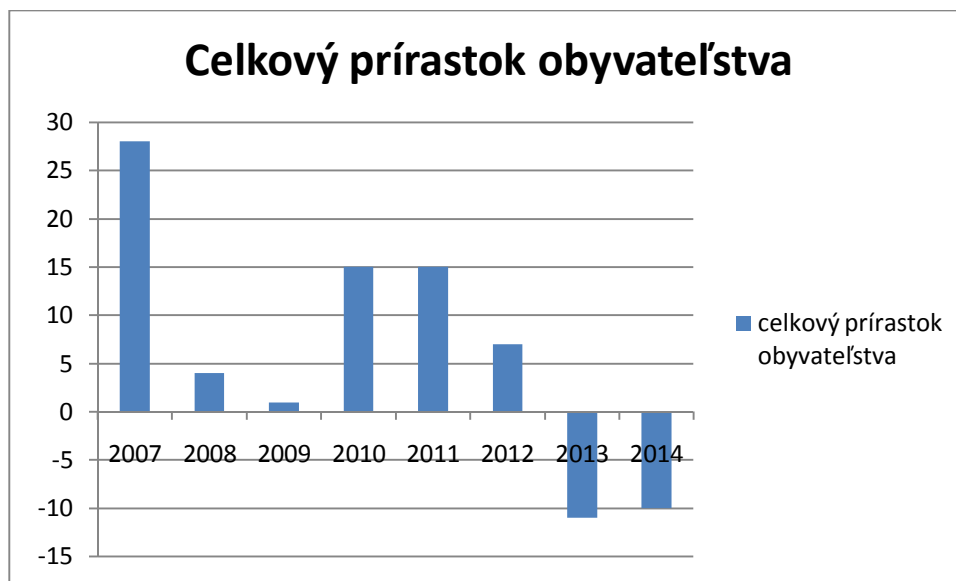


Graf č.3



Graf č.4

Tab.č.4 a Grafy č.3 a č.4 zahŕňajú informácie o prirodzenom prírastku obyvateľstva (rozdiel medzi narodenými a zomretými) resp. o migračnom salde obyvateľstva (rozdiel medzi pristáňovanými a odšťahovanými). Z posledného riadku tabuľky a Grafu č.5 vyplýva, že celkový prírastok obyvateľstva v obci zaznamenal v posledných dvoch rokoch negatívne výkyvy (r.2013 -11 a r.2014 -10), čo korešponduje aj s údajmi s grafu č.2 o pohybe obyvateľstva v obci.



Graf č.3

Občianska a sociálna vybavenosť

Občianska vybavenosť je vybudovaná na úrovni základnej vybavenosti. Väčšina zariadení občianskej vybavenosti sa nachádza vo vhodných polohách v centrálnej časti obce: obecný úrad, kostol, farský úrad, požiarna zbrojnica. V budove kultúrneho domu, s kapacitou 330 miest) je umiestnená aj obecná knižnica a ďalšie komerčné a nekomerčné služby: ambulancia lekára, poštový úrad, kozmetický salón, kaderníctvo, drogéria. Ďalej sa v obci nachádza MŠ a ŽS (1.stupeň), telocvičňa, ihrisko, požiarna zbrojnica. Komerčná vybavenosť je zastúpená prevádzkami potravinárskych obchodov (Potraviny Coop Jednota, Potraviny Luna, družstevné potraviny), pohostinských a reštauračných zariadení (družstevná reštaurácia, hostinec u Jabuču, Šport bar), služieb pre obyvateľstvo (kaderníctvo, drogéria Kuko, kozmetický salón) a špecializovaných služieb (autoservis, autodoprava, automat. závlahové systémy).



Obecný úrad, máj 2015

Podnikateľské prostredie, záujmové združenia

V riešenom území je zastúpená predovšetkým poľnohospodárska výroba. Roľnícke družstvo Petrova Ves sa v posledných rokoch orientuje predovšetkým na rastlinnú výrobu (pestujú sa zemiaky, obilie, repka olejná a sója). Hospodári v katastrálnych územiach obcí Petrova Ves a Letničie. V obci Petrova Ves prevádzkuje hospodársky dvor. Formulár č. A4 (Príloha) – obsahuje menovitý zoznam podnikateľských subjektov v súčasnosti pôsobiach na území obce. Tabuľka č.5 obsahuje počet všetkých podnikateľských subjektov na území obce. 72 % tvoria živnostníci – fyzické osoby podnikatelia.

Miera nezamestnanosti pre okres Skalica pre r.2014 je 8,27%. V r.2014 bolo v obci Petrova Ves 53 evidovaných uchádzačov o zamestnanie.

Tab.č.5 Ekonomická aktivita obyvateľstva

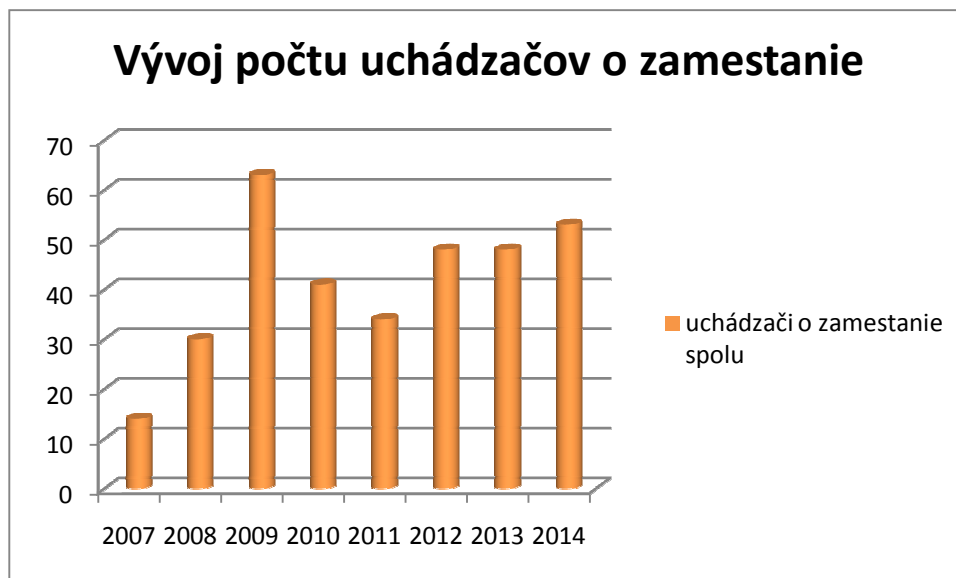
Fyzické osoby podnikatelia spolu	69
Živnostníci	67
Slobodné povolanie	1
Samostatne hospodáriaci roľníci	1
Právnické osoby spolu	24
Ziskové	16
Neziskové	8
Podnikateľské subjekty spolu r.2014	93

zdroj: Štatistický úrad SR databáza DATAcube

*Graf č.4**Tab.č.6 Vývoj nezamestnanosti*

	2007	2008	2009	2010	2011	2012	2013	2014
uchádzači o zamestnanie spolu	14	30	63	41	34	48	48	53

zdroj: Štatistický úrad SR databáza DATAcube



Graf. č.5

Školstvo

V obci sú dve školy:

- Materskú školu - navštevujú ju deti vo veku 3 - 6 rokov
- 1.stupeň základnej školy - navštevujú ju deti vo veku 6 - 10 rokov (1.-4. tr.)

Každá škola má svoju vlastnú budovu, budova základnej školy bola v roku 2009 rekonštruovaná a zmodernizovaná, (prístavba 2 tried – teraz 4 triedy) a telocvične, čiastočne prebehla aj rekonštrukcia materskej školy (interiér a kúrenie). Kapacita MŠ 60 žiakov, v r.2014 ju navštevovalo 45 žiakov. Základnú školu navštevovalo 66 žiakov.

Druhý stupeň ZŠ žiaci navštevujú prevažne v Gbeloch. Stredoškolské vzdelanie poskytujú viaceré stredné odborné a všeobecnovzdelávacie školy v Holíči a Skalici.



Budova základnej školy, máj 2015

Zdravotníctvo

V obci ordinuje všeobecný lekár jeden deň v týždni, v priestoroch kultúrneho domu. Širšie zdravotnícke služby pre obyvateľstvo sú zabezpečované v zdravotnom stredisku Unín, časť obyvateľov využíva ambulantnú zdravotnú starostlivosť v Gbeloch a ďalších mestách. Nemocnica s poliklinikou II. typu s pôsobnosťou pre okres Skalica a čiastočne aj okres Senica (10 oddelení, kapacita 320 lôžok) je v Skalici. Pre starších a chorých občanov obec Petrova Ves zabezpečuje opatrovateľskú službu.

Bývanie

Obec má schválený územný plán v r.2009 s výhľadom do r.2020. Bývanie je hlavnou funkciou v riešenom území. Bytový fond tvorí predovšetkým tradičná zástavba rodinných domov, zväčša jednopodlažných, len na severnom okraji obce sú 4 bytové domy.

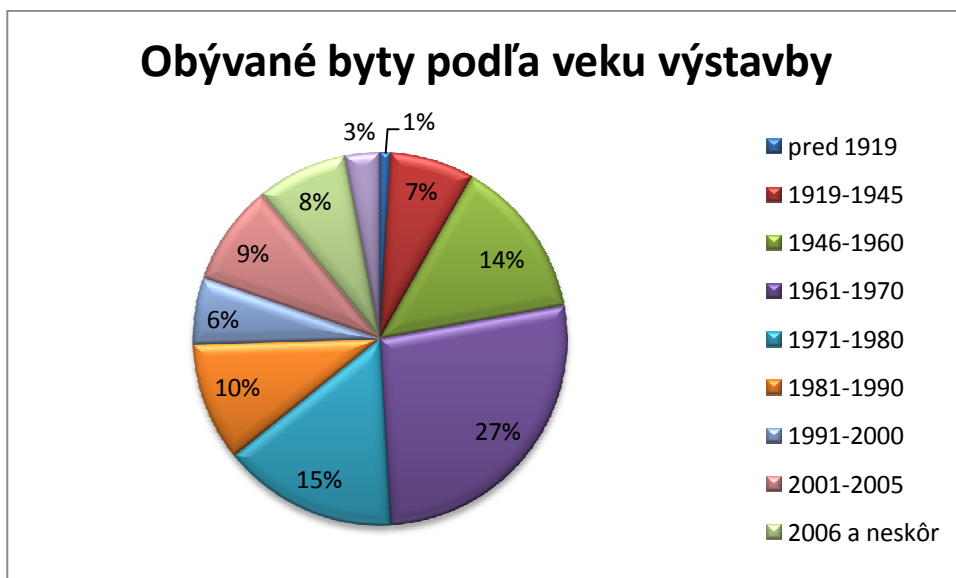
Údaje o stave bytového fondu sú spracované v rámci štatistickej evidencie SODB 2011. Podľa týchto údajov bolo v obci spolu 335 bytov-domov, z toho 330 obývané byty, kolektívnych bytov 0 a 5 nezistených. Väčšina bytového fondu bola vybudovaná v rokoch 1946 – 1990.



Bytové domy na vstupe do obce od Holíča, máj 2015

Tab.č.6 Domy, byty v obci Petrova Ves podľa SODB v roku 2011

obdobie výstavby bytov	
pred 1919	3
1919-1945	24
1946-1960	46
1961-1970	89
1971-1980	50
1981-1990	34
1991-2000	19
2001-2005	29
2006 a neskôr	26
nezistené	10
spolu	330



Graf č.5

Tieto údaje sa dajú rozšíriť o cca 70 RD postavených v nových častiach obce Peklo I., II a Židovňa v r.2012-2014.

Cestovný ruch

V rámci regiónu sa rozvíja poznávací, kúpeľný a vidiecky turizmus, agroturistika, pešia turistika a cykloturistika. V širšom okolí obce sú viaceré centrá cestovného ruchu s rôznorodou ponukou pre návštevníkov: Šaštín-Stráže, Smrdáky, Skalica, CHKO Biele Karpaty.

V obci absentuje sieť miestnych cyklotrás, ktoré by spájali po spevnených účelových komunikáciách obce Petrova Ves a Unín a cez k.ú. Gbely budú pripojené na regionálnu cykloturistickú trasu. Spojenie miestnou cyklotrasou po ceste III. triedy navrhujeme aj s obcou Letničie.



Najvýznamnejšou pamiatkou v obci je rímskokatolícky kostol sv. Ducha. Objekt je vyhlásený za národnú kultúrnu pamiatku, zapísanú v Ústrednom zozname pamiatkového fondu pod č. 646/0. Kostol sa nachádza v strede obce. Ide o pôvodne gotickú stavbu z 2. pol. 14. storočia, barokovo prestavanú r. 1762. Z jednolod'ového gotického chrámu sa zachovalo iba presbytérium, zaklenuté gotickou krížovou rebrovou klenbou. Pri barokovej prestavbe r. 1762 boli obvodové múry gotickej lode prerazené vysokými polkruhovými arkádovými otvormi, ktoré spájajú nové barokové bočné lode s pôvodnou hlavnou loďou a vytvárajú trojlod'ový priestor zaklenutý pruskými klenbami. Veža je členená nárožnými pilastrami a terčíkovou podstrešnou rímsou s hodinami.

Na území obce sa nachádzajú aj ďalšie architektonické pamiatky a solitéry, ktoré nie sú zapísané v Ústrednom zozname pamiatkového fondu, majú však nesporné historické a kultúrne hodnoty:

- socha sv. Jána Nepomuckého – pri kostole z roku 1862, socha svätca na podstavci
- lurdská kaplnka – pri kostole
- kríž pri kostole – novodobý, kovový

- pomník padlým v I. svetovej vojne – pri kostole, z r. 1936, v hornej časti je socha Krista, pod ním anjel s vojakom, po stranách vsadené tabule padlých
- drevený kríž pri pomníku padlým – z roku 1960, s ukrižovaným Kristom
- socha sv. Floriána – v strede obce, z r. 1844
- socha sv. Vendelína – pred domom č. 300, z r. 1864
- kaplnka Bolestnej Panny Márie – na konci obce smerom na Holíč, z r. 1845, murovaná ľudová stavba s nikou a soškou P. Márie
- božia muka – za obcou smerom na Šaštín-Stráže, murovaná vežového typu
- prícestné kríže (3x) – za obcou smerom na Šaštín-Stráže z r. 1885; severne od obce z r. 1899; za obcou smerom k vodnej nádrži, z r. 1948
- hlavný cintorínsky kríž

Obec je členom Partnerstva pre Horné Záhorie, ZMOS-u.

Technická vybavenosť

Doprava

Obec Petrova Ves je na nadradený komunikačný systém napojená prostredníctvom cesty II. triedy č. II/590 Šaštín-Stráže – Holíč, ktorá prechádza stredom zastavaného územia obce v dĺžke 1,5 km. Zabezpečuje prepojenie cesty II. triedy č. II/500 Kúty–Senica–Sobotište– hranica s ČR a cesty I. triedy č. I/51 Trnava – Senica – Holíč – hranica s ČR, ktorá je najvýznamnejšou komunikačnou osou celého regiónu.

Z cesty II/590 sa na území obce Petrova Ves odpájajú cesty III. triedy:

- III/5003 Štefanov – Letničie – Petrova Ves
- III/5004 Petrova Ves – Gbely
- III/5006 Petrova Ves – Unín – Radimov

Hromadnú osobnú dopravu zabezpečujú spoločnosti autobusovej dopravy SAD Trnava a SKAND Skalica. Spojenie verejnou dopravou je vyhovujúce so všetkými okolitými mestami (Gbely, Holíč, Skalica). V obci sú 2 obojstranné autobusové zastávky s vybudovanými prístreškami. Železničná trať riešeným územím neprechádza. Najbližšia železničná stanica je v Gbeloch (5 km), na trati č. 114 Skalica – Kúty.

Väčšie plochy statickej dopravy sa na území obce nenachádzajú. Odstavné plochy s kapacitou do 10 vozidiel sú pri predajni Jednota, futbalovom ihrisku a na pri vstupe do areálu poľnohospodárskeho družstva. Pre odstavovanie motorových vozidiel sa v ostatných častiach obce využívajú pridružené priestory komunikácií.

Vodné hospodárstvo

Hlavným katastrálnym územím pretekajú viaceré malé vodné toky, ktoré tu zväčša aj pramenia. V obci Petrova Ves pramení Petroveský potok. Z juhu na sever preteká celým zastavaným územím obce. Severnou časťou katastrálneho územia obce Petrova Ves pretekajú Unínsky potok a Radimovský potok. V jeho južnej časti pramení Smolinský potok, ktorý je prítokom rieky Myjava. S výnimkou horného toku Smolinského potoka sú vodné toky regulované a tečú v upravených korytách. Petroveský potok preteká centrálnou časťou zastavaného územia v zakrytom profile.

Severne od obce Petrova Ves sa nachádza vodná nádrž Petrova Ves s plochou 34 ha. Bola vybudovaná za účelom riešenia problému zavlažovania okolitej poľnohospodárskej pôdy, z dôvodu poklesu úrody v tejto oblasti počas 60. rokov 20. storočia. Z väčšej časti spadá do k.ú. Petrova Ves, sčasti do k.ú. Gbely. Jej prítokmi sú Petroveský potok s prítokom Letničianskeho potoka, Unínsky potok a Radimovský potok. Z vodnej nádrže vyteká Unínsky potok, ktorý je prítokom Moravy.

Obec má vybudovanú vodovodnú i kanalizačnú sieť, na ktorú sú napojené takmer všetky domácnosti. Splaškové vody z obce sa odvádzajú výtlačným potrubím do kanalizačnej siete mesta Gbely, kde je aj čistiareň odpadových vôd.

Energetika

Rozvody VN

Obec Petrova Ves je zásobovaná elektrickou energiou zo vzdušného vedenia VN 22 kV –linky č. 215/270 Senica – Gbely, z elektrizačnej siete ZSE a. s. Zásobovanie odberateľov v celom katastrálnom území sa uskutočňuje prostredníctvom 22/0,4 kV distribučných transformačných staníc. Objekty sú na elektrické rozvody NN napojené vzdušnými káblami alebo vzdušnými prípojkami z holých vodičov AlFe. Len novšie prípojky sú realizované pomocou zemných káblových prípojek v káblovej ryhe.

Verejné osvetlenie

V súčasnosti sú všetky ulice pokryté rozvodmi verejného osvetlenia s osvetľovacími telesami. V rámci rekonštrukcie verejného osvetlenia boli inštalované úsporné 75 W žiarivky. Pre osvetlenie ulíc v navrhovaných rozvojových lokalitách sa počíta s vybudovaním verejného osvetlenia. Sieť verejného osvetlenia bude riešená s použitím moderných energeticky úsporných zdrojov svetla. Osvetlenie sa bude ovládať automaticky pomocou fotobunky alebo istiacimi hodinami.

Plyn

Obec Petrova Ves je plynofikovaná. V súčasnosti je na plynovod napojená väčšina domácností, prevádzky občianskej vybavenosti a výroby. Obec je zemným plynom

zásobovaná prostredníctvom vysokotlakovej prípojky DN 150 PN 40. VTL prípojka je vedená pozdĺž cesty III. triedy č. III/5004 Gbely – Petrova Ves. Je ukončená regulačnou stanicou v areáli hospodárskeho dvora roľníckeho družstva Petrova Ves na severnom okraji obce.

Telekomunikačné a informačné siete

Miestna telekomunikačná sieť obce Petrova Ves je v súčasnosti riešená káblami vedenými po stĺpoch. Prívody telefónnych liniek do jednotlivých existujúcich objektov sú vzdušnými prípojkami.

Územie je dostatočne pokryté signálom mobilných operátorov Orange a T-Mobile.

Vysielacie zariadenia sa nachádzajú v katastrálnom území obce Petrova Ves. Telefónny vysielateľ spol. Nafta Gbely je situovaný 1,5 km južne od obce pri ceste II. triedy. V celej obci sú vybudované vedenia obecného rozhlasu. Vysielacia ústredňa obecného rozhlasu je v budove obecného úradu.

Životné prostredie

Odpadové hospodárstvo

Obec má zavedený zber komunálneho odpadu vrátane separovaných zložiek odpadu. Odberateľom je spoločnosť VEPOS a.s. Skalica. Odpad sa zneškodňuje na skládke v Mokrom Háji. Separujú sa plasty, papier a textil, sklo, elektronický odpad, pneumatiky. Obec plánuje výstavbu zberného dvora.

Ovzdušie

Nakoľko je obec plynofikovaná, znečistenie ovzdušia je minimalizované. Najväčší vplyv na znečistenie ovzdušia a zvýšenej hladiny hluku má doprava z komunikácie II/590. Tieto vplyvy sa dajú znížiť najmä výsadbou líniovej zelene v dotknutých oblastiach.

Kultúra, Tradície, Šport

V obci už v minulom storočí aktívne pracoval divadelný krúžok. Prvý raz sa spomína v roku 1909. S malými prestávkami ochotníci hrali do roku 1974. Na divadelnú tradíciu nadviazalo až zoskupenie **"DIVADIELKA POD"**, ktoré vzniklo v roku 2000 a od tej doby pripravilo niekoľko zaujímavých predstavení podľa vlastných scenárov. V súčasnosti pozastavilo svoju činnosť z personálnych dôvodov.

Najvýznamnejšou akciou, ktorá sa v obci každoročne koná, je **"ZÁHORÁCKA VETERÁN RALLYE"**. Táto tradícia bola založená v roku 1993 a odvtedy sa každý rok na jarne "sauátové hody" naplní priestranstvo pred kultúrnym domom historickými automobilmi. Súčasťou ZVR je i Svätodušný jarmok a mnohé kultúrne podujatia.

Klub kultúrnych tradícií vznikol okolo Vianoc 2008. Skupinka nadšencov sa rozhodla oživiť tradície spojené so životom ľudí v obci. Hlavným cieľom však bolo spestriť život v obci usporiadaním podujatí, ktoré by občanov zabavili a prinútili ich zabudnúť na všedné starosti. Náplňou ich aktivít je fašiangové veselie a "pochovávanie basy", stavenie máje, hodové krojové zábavy, silvestrovské veselice, varenie gulášu, adventný koncert.

Pre **športové a telovýchovné aktivity** obyvateľov sa využíva športový areál miestneho športového klubu. Areál je vybavený futbalovým ihriskom, tribúnou a prevádzkovým objektom. V roku 2007 tu bolo vybudované viacúčelové ihrisko s umelým trávnikom.

Petroveský spravodaj začal obecný úrad vydávať ako štvrťročník od 2. marca 2001.





Formulár č. A 5 Tretí sektor –záujmové združenia, mimovládne združenia

Formulár č. A 5 - Evidencia mimovládnych organizácií	
P. č.	Názov:
<u>1</u>	DHZ Petrova Ves
<u>2</u>	Únia žien
<u>3</u>	Jednota dôchodcov
<u>4</u>	Pol'ovnícke združenie Petrova Ves
<u>5</u>	ŠK Petrova Ves (futbal)
<u>6</u>	Slovenský červený kríž
<u>7</u>	Klub kultúrnych tradícií
<u>8</u>	Urbárske spoločenstvo - Urbariát Petrova Ves pozemkové spoločenstvo

1.2. Analýza vonkajšieho prostredia

Pri riešení problémov a výziev konkrétneho územia je potrebné si uvedomiť, že ich riešenie môže byť v budúcnosti ovplyvnené rôznymi vonkajšími faktormi, ktoré nevieme ovplyvniť. Pri hodnotení jednotlivých faktorov je potrebné vychádzať zo skutočnosti, že niektoré z nich pôsobia na celonárodnej úrovni, ba až na úrovni nadnárodnej, mnohé na úrovni regionálnej či miestnej. V tejto oblasti je relevantným dokumentom na národnej úrovni Národný program reforiem SR 2014 a 2015. Nasledujúca tabuľka zahŕňa najdôležitejšie opatrenia vlády SR pre jednotlivé oblasti:

Konsolidačné opatrenia 2015-2017	Zachovanie výnosu a zvýšenie úspešnosti DPH
	Registračné pokladnice pre lekárov a iné profesie
	Zrážková daň na finančných a nefinančných benefity od farmaceutických spol. pre lekárov
	Ročné zúčtovanie Sociálnej poisťovne
	Úspory na mzdách (ESO)
	Úspory na medzispotrebe (ESO)
Efektívnosť verejných výdavkov	Transformácia a zlučovanie podriadených organizácií kapitol štátneho rozpočtu v rámci ESO
	Zlepšenie finančného riadenia a hospodárenia poskytovateľov zdravotnej starostlivosti
	Vyrovnané hospodárenie fakultných a univerzitných nemocníc
	Implementácia prvej fázy e-health eSO1
	Výdavkové priority - zvýšenie miezd učiteľom, zamestnancom úradov práce, kapacít materských škôl
Boj proti daňovým podvodom a analytické kapacity	Výstavba diaľnic
	Tretia etapa akčného plánu formou opatrení na zlepšenie výberu daní: najmä centralizácia informácií z mýtného systému, registra motorových vozidiel a obyvateľstva, prístup k informáciám o účtoch prešetrovaných osôb a firiem. Zavedenie insolvenčného registra, registra diskvalifikovaných osôb a ratingu daňových subjektov. Okrem toho sa zriadia špecializované senáty na krajských súdoch so zameraním na daňovú oblasť.
	Posilnenie analytických kapacít a vybudovanie analytickej jednotky na Finančnej správe SR
Služby zamestnanosti, dlhodobá nezamestnanosť	Zverejňovanie platenia DPPO
	Prioritizovanie poradenských a individualizovaných verejných služieb zamestnanosti vrátane zvýšenia ich administratívnych kapacít s cieľom zlepšenia prístupu k zamestnaniu pre dlhodobo nezamestnané osoby, pracovníkov s nízkou kvalifikáciou, starších ľudí a žien
	Poskytovanie kariérneho poradenstva pre dospelých na zlepšenie uplatniteľnosti na trhu práce
	Centralizácia databázy uchádzačov o zamestnanie a poberateľov sociálnych dávok, kompletizácia a prepojenie s relevantnými inštitúciami

	Analýza čistej účinnosti a efektívnosti výdavkov jednotlivých opatrení aktívnej politiky trhu práce
	Posilnenie finančných motivácií zamestnať sa - súbeh dávky v hmotnej núdzi a mzdy.
Predškolské zariadenia	Budovanie nových zariadení služieb starostlivosti o dieťa
	Rozšírenie kapacít materských škôl, rozšírenie existujúcich foriem výchovy a vzdelávania o prípravné triedy materskej školy a zvýšenie časovej dotácie pre predškolské vzdelávanie.
Nezamestnanosť mladých	Prijatie systému záruk pre mladých ľudí do 29 rokov.
	Identifikácia sektorovej potreby zručností na trhu práce a dopytu po kvalifikovanej pracovnej sile prostredníctvom Národnej sústavy povolání (NSP)
Odborné vzdelávanie a postavenie učiteľov	Zvyšovanie miezd učiteľov.
	Lepšie zapojenie zamestnávateľov a zamestnávateľských zväzov do systému odborného vzdelávania a prípravy, podpora odbornej praxe žiakov vykonávanej priamo v podnikoch a zmeny v normatívnom financovaní odborného regionálneho školstva s cieľom posilniť kvalitu odborného vzdelávania.
Marginalizované komunity	Zvyšovanie počtu asistentov učiteľov
	Vydávanie učebníc a učebných textov v slovenskom a v rómskom jazyku
Výskum a vývoj	Opatrenia z Akčného plánu stratégie RIS3
Transparentnosť regulácie sieťových odvetví	Hodnotenie potreby ďalšej regulácie
	Zverejňovanie analýzy ku všetkým zásadnejším zmenám politik regulácie obdobia
	Vybudovanie dátového centra na webovom sídle URSO
Prepájanie sústav a sietí	Prepojenie plynárenských sietí s Poľskom a Maďarskom
	Prepojenie elektrizačných sústav s Maďarskom
Energetická efektívnosť v podnikoch	Podpora energetických auditov pre malé a stredné firmy
	Implementácia smernice o energetickej efektívnosti
Verejná služba	Reforma štátnej služby
	Model prevádzky Integrovaných obslužných miest
	Grantový program pre posilnenie analytických kapacít vo VS
	ESO - Efektívna, spoľahlivá a otvorená štátna správa

Justícia	Skrátenie dĺžky súdneho konania
	Elektronický súdny spis
	Zavedenie elektronickej Zbierky zákonov SR

Zdroj: NPR 2014

V riadení samosprávy sú vonkajšími faktormi najčastejšie legislatívne zmeny, finančné obmedzenia a pod. STEEP analýza pomáha pri rozhodnutí predvídať budúci možný vývoj a na tieto zmeny sa pripraviť.

Formulár č. A 8 - STEEP analýza (analýza externého prostredia)

Faktory, ktoré sa posudzujú v jednotlivých oblastiach môžu byť nasledujúce:

Sociálne	Technologické	Ekonomické
Zmeny populácie: –migrácia obyvateľstva -úroveň vzdelania -demografická krivka	Dostupná technológia a využívaná technológia: – využívanie nových IKT možnosti v komunikácii samosprávy s obyvateľmi	Nové trhy a nové príležitosti
Zmeny postojov a správania	Technológia využívaná obyvateľmi, podnikateľmi: -Výskum, vývoj nových technológií	Klesajúce trhy v niektorých poskytovaných službách
Absencia adekvátneho prepojenia vzdelávacieho systému s potrebami trhu práce		Možné finančné zdroje: -iné formy financovania (fondy EÚ, dotácie)
		Vplyv daňovej politiky
Ekologické	Politické	Hodnoty
Možnosti obnovy a tvorby: -iné zdroje energetiky –nové plochy verejnej zelene	Politika vlády v oblasti samosprávy: -pripravenosť obce, VÚC, SR na čerpanie fin.zdrojov z EŠIF	Zmena postojov obyvateľstva a ich zapájanie do rozvojových aktivít
Politika ŽP: -ekologické záťaž -rozšírenie separovaného zberu (bioodpad)	Legislatíva – prenesené kompetencie štátu na samosprávu -Verejné obstarávanie a sním spojená legislatíva	Tímová spolupráca

1.3.SWOT analýza

Zhodnotenie súčasného stavu územia:

HOSPODÁRSKA OBLASŤ	
SILNÉ STRÁNKY	SLABÉ STRÁNKY
vypracovaný územný plán	Nedobudovaná infraštruktúra (dažďová kanalizácia)
Vybudovaná technická infraštruktúra – vodovod, plynofikácia	Potreba renovácie a rekonštrukcie verejného osvetlenia
Vybudované verejné osvetlenie	Nevyhovujúci stav miestnych komunikácií a chodníkov
Geografická poloha obce vo vzťahu k regiónu, okresu, ČR	Nedostatočná dopravná prepojenosť v rámci regiónu
Výhodná lokalizácia silných priemyselných podnikov a vytváranie dostatku pracovných príležitostí pre obyvateľov obce	Chýbajúce parkovné miesta
Poloha obce na komunikačnom smere	Vysoká hustota osobnej aj nákladnej dopravy cez obec
Dostatočné telekomunikačné pripojenie (telefón, internet)	Nedostatok finančných prostriedkov na rozvoj obce
Členstvo v Partnerstve pre Horné Záhorie, ZMOSe	Obmedzená ponuka služieb občanom
Funkčná Web stránka obce	Nevyhovujúci stav obecného majetku
Dostatočná podpora priaznivého demografického vývoja v obci – dobudovaná IBV aj nájomné domy	Nepripravené projektové dokumentácie k žiadostiam z fondov EÚ
Priaznivý podiel ekonomicky aktívneho obyvateľstva	
PRÍLEŽITOSTI	OHROZENIA
	Nedostatok investičného kapitálu
Možnosť financovania projektov z fondov EÚ	Neochota obyvateľov podnikat'
Možnosť financovania projektov zo štátnych dotácií	Nedostatočné stimuly zo strany štátu pre nových podnikateľov
Dostatok ľudských zdrojov	Nedostatočná podpora malých obcí zo strany VÚC a štátu
Vybudovanie cyklotrasy	Útlm poľnohospodárskej výroby
Dobudovanie zón rekreácie a oddychu	Zvyšovanie administratívnej záťaže vo verejnej správe
SOCIÁLNA OBLASŤ	
SILNÉ STRÁNKY	SLABÉ STRÁNKY
Ochota občanov spolupracovať	Slabá propagácia obce, cestovný ruch
Blízka poloha kúpeľného zariadenia Smrdáky	Absencia ubytovacích zariadení
Blízka poloha k rekreačným zariadeniam Gazárka Šaštín-Stráže	Absencia stravovacích zariadení
Výhodná poloha k NKP Bazilika v Šaštíne-Strážoch	Migrácia obyvateľstva
Zakladanie a obnova činnosti mimovládnych organizácií	Absencia cyklotrás

Priaznivé ukazovatele prírastku obyvateľstva	Nepriaznivý ekonomický a sociálny vývoj v spoločnosti
PRÍLEŽITOSTI	OHROZENIA
Obnova tradičných kultúrnych podujatí	Neochota obyvateľov spolupracovať
Organizácia športových aktivít	Nezáujem mladšej generácie o históriu a tradície v obci
ENVIRONMENTÁLNA OBLASŤ	
SILNÉ STRÁNKY	SLABÉ STRÁNKY
Zavedený systém zvozu komunálneho odpadu	Nízke povedomie obyvateľov v environmentálnej oblasti
Disciplinovanosť obyvateľov pri separovaní zberu	Absencia separovania bioodpadu
Upravenosť obce	Revitalizácia verejných priestranstiev
Spracovanie pozemkových úprav	
PRÍLEŽITOSTI	OHROZENIA
Ekologické (bio) poľnohospodárstvo	Zhoršujúci sa stav ŽP a dopady na zdravie populácie
Inovatívne zdroje energie	Časté záplavy

Súčasťou tejto časti je aj ex-post hodnotenie (realizácia existujúceho PHSR vrátane vyhodnotenia rozpracovaných investičných a neinvestičných projektov (Príloha č.3).

Identifikácia hlavných rizík rozvoja obce:

Formulár č. A 13 - Kontrolný zoznam pre hodnotenie možných rizík

Druh rizika	Objekt rizika	Zdroj rizika	Nežiaduce dôsledky	Pravdepodobnosť
Ekonomické	Územie	Financovanie z doplnkových zdrojov financovania	Nerealizovanie projektov	stredná
Sociálne	Územie	Vysoké negatívne ukazovatele celkového prírastku obyvateľstva	Obmedzený rozvoj obcí ako celku	nízka
Ekologické	Územie	Povodne	Škody na majetku	nízka

2. STRATEGICKÁ ČASŤ

Strategická časť obsahuje stratégiu rozvoja obce pri zohľadnení jeho vnútorných špecifík a určí hlavné ciele a priority rozvoja obce pri rešpektovaní princípov regionálnej politiky v záujme dosiahnutia vyváženého udržateľného rozvoja územia.

Strategická časť zahŕňa najmä:

- víziu územia
- formuláciu a návrh stratégie
- výber a popis strategických cieľov v jednotlivých politikách - oblastiach rozvoja (hospodárska, sociálna, environmentálna)

Na rozvoji ekonomického potenciálu sa v obci Petrova Ves podieľajú nielen podnikateľské subjekty pôsobiace na jej území, ale aj obecná samospráva, a nepriamo aj občania, ktorí sa podieľajú na spoločenskom dianí obce. Úspešná bude len vtedy, ak sa bude orientovať na využitie silných stránok a možností obce, prispôbovať sa zmenám potrieb a za predpokladu, že do jeho realizácie sa zapoja všetky rozhodujúce subjekty a dostupné prostriedky v obci a jej okolí.

Rozvojová vízia obce nadväzuje na zásady a regulatívy schválené uznesením vlády Slovenskej republiky č. 1033 z 31. októbra 2001 v Konceptii územného rozvoja Slovenska 2001 – záväzná časť v znení KURS 2011 – zmeny a doplnky č. 1 KURS 2001:

V oblasti rozvoja vidieckeho priestoru a vzťahu medzi mestom a vidiekom:

- 1) Podporovať vzťah urbánnych a rurálnych území v novom partnerstve založenom na integrácii funkčných vzťahov mesta a vidieka a prírodných, kultúrno-historických a urbanisticko-architektonických daností pričom pri ich rozvoji zohľadniť koordinovaný proces prepojenia sektorových strategických a rozvojových dokumentov.
- 2) Zachovávať pôvodný špecifický ráz vidieckeho priestoru, vychádzať z pôvodného charakteru zástavby a historicky utvorenej okolitej krajiny; zachovať historicky utváraný typ zástavby obcí a zohľadňovať národopisné špecifiká jednotlivých regiónov.
- 3) Pri rozvoji vidieckych oblastí zohľadňovať ich ekonomické danosti, špecifické prírodné a krajinné prostredie a pri rozvoji jednotlivých činností dbať na zamedzenie, resp. obmedzenie možných negatívnych dôsledkov týchto činností na krajinné a životné prostredie vidieckeho priestoru.

- 4) Vytvárať podmienky dobrej dostupnosti vidieckych priestorov k sídelným centráam, podporovať výstavbu verejného dopravného a technického vybavenia obcí, moderných informačných technológií tak, aby vidiecke priestory vytvárali kultúrne a pracoviskovo rovnocenné prostredie voči urbánnym priestorom a dosiahnuť tak skĺbenie tradičného vidieckeho prostredia s požiadavkami na moderný spôsob života.

Na tieto zásady nadväzuje aj Vízia regionálneho rozvoja Slovenska je definovaná v Národne stratégii regionálneho rozvoja Slovenskej republiky do 2020/2030 takto:

Slovensko sa má stať krajinou s vysokou kvalitou života všetkých občanov. Každý región bude využívať svoje danosti v prospech svojho udržateľného hospodárskeho, sociálneho, environmentálneho a územného rozvoja, a tým aj Slovenskej republiky, ako vyspelého, hospodársky, politicky a sociálne súdržného členského štátu Európskej únie.

V nadväznosti na rozvojovú víziu obce z predchádzajúceho obdobia r.2007-2013 aj rozvojová vízia obce na r.2014-2020 vychádza a rešpektuje tieto hlavné tézy rozvoja a obec bude pokračovať v rozvoji **strategickej vízie**:

„Vytvorenie kvalitnej spoločenskej, kultúrnej, sociálnej funkcie obce s možnosťou rozvoja technickej, sociálnej infraštruktúry a podnikania. Poskytnutie priaznivých podmienok pre reálne zabezpečený a duchovne bohatý život v obci. Rozvíjanie kultúrnych, spoločenských a športových aktivít s cieľom budovania dobrých medziľudských vzťahov a budovania občianskej spoločnosti na princípoch solidarity“.

Z rozvojovej vízie bol v procese prípravy stratégie zadaný **strategický cieľ** rozvoja obce a ciele pre jednotlivé prioritné oblasti (hospodárska, sociálna a environmentálna):

Využiť danosti regiónu na rozvoj udržateľného hospodárskeho, sociálneho, environmentálneho a územného rozvoja obce s cieľom zvýšenia kvality života obyvateľov obce.

Cieľ pre prioritnú oblasť č.1 – Hospodárska oblasť:

Udržanie konkurencieschopnosti a ekonomického rastu – prostredníctvom rozvoj infraštruktúry obce a podpory podnikateľského prostredia. V uplynulom období bol rozvoj obce prioritne zameraný na rozšírenie bytovej zástavby a vytvorenie podmienok pre výstavbu rodinných domov, najmä pre mladé rodiny. Obec bude pokračovať v dobudovaní technickej, dopravnej a environmentálnej infraštruktúry. V niektorých oblastiach je nevyhnutná už aj rekonštrukcia existujúcej infraštruktúry (najmä komunikácie a chodníky) v starších častiach obce. Plochy určené na využitie pre podnikateľské zámery budú, v súlade s územným plánom, postupne pripravované a ponúkané jednotlivým záujemcom. Aktivity v oblasti verejnej správy budú realizované v spolupráci s obecným úradom (zefektívnenie web stránky obce, elektronické formuláre a pod.)

Cieľ pre prioritnú oblasť č.2 – Sociálna oblasť:

Rozvoj sociálnej infraštruktúry, cestovného ruchu a školstva - marketingové aktivity na podporu rozvoja cestovného ruchu a zviditeľnenie obce povedú k zlepšeniu postavenia obce v rámci regiónu. Zámer vybudovania funkčných cyklotrás, budovania partnerstiev a realizáciou spoločných aktivít s partnerskými obcami prispejú k rozvoju obce v tejto oblasti. Podpora mládeže dobudovaním detských ihrísk, podporou športových a kultúrnych aktivít, rozšírenie sortimentu služieb, zapájanie väčšieho počtu obyvateľov do týchto aktivít a začlenenie dlhodobo nezamestnaných do aktivačných prác v obci, podporí rozvoj obce v sociálnej oblasti.

Cieľ pre prioritnú oblasť č.2 – Environmentálna oblasť:

Podpora aktivít a projektov v oblasti ochrana životného prostredia -podpora aktivít a projektov v oblasti propagácie ochrany životného prostredia prostredníctvom práce z mládežou v školách, podporených motivačnými a propagačnými materiálmi. Obec zameria svoju pozornosť na výstavbu a obnovu budov so zvýšením energetickej efektívnosti budov (zateplenie budov). Rozšírenie separovaného odpadu, výstavba zberného dvora, výsadba líniovej zelene v rámci protipovodňových opatrení, budovanie oddychových zón s podporou financií z Európskych štrukturálnych a investičných fondov je prioritou v tejto oblasti.

Ciele jednotlivých prioritných oblastí a opatrenia sú zhrnuté vo Formulári č.S1

Formulár č. S1 – Hierarchia strategických cieľov

Vízia územia:		
<p><i>Vytvorenie kvalitnej spoločenskej, kultúrnej, sociálnej funkcie obce s možnosťou rozvoja technickej, sociálnej infraštruktúry a podnikania. Poskytnutie priaznivých podmienok pre reálne zabezpečený a duchovne bohatý život v obci.</i></p> <p><i>Rozvíjanie kultúrnych, spoločenských a športových aktivít s cieľom budovania dobrých medziľudských vzťahov a budovania občianskej spoločnosti na princípoch solidarity.</i></p>		
1. prioritná oblasť Hospodárska	2. prioritná oblasť Sociálna	3. prioritná oblasť Environmentálna
Ciele prioritných oblastí		
Udržanie konkurencieschopnosti a ekonomického rastu	Rozvoj sociálnej infraštruktúry, cestovného ruchu a školstva	Podpora aktivít a projektov v oblasti ochrana životného prostredia
Opatrenia		
1.1 Rozvoj infraštruktúry obce	2.1 Zviditeľnenie obce v rámci regiónu, rozvoj vidieckeho cestovného ruchu	3.1 Podpora aktivít v oblasti propagácie a ochrany ŽP
1.2 Podnikateľské prostredie	2.2 Podpora športových aktivít na území obce	3.2 Podpora projektov v oblasti energetickej efektívnosti budov
1.3 Verejná správa	2.3 Podpora sociálnej infraštruktúry	3.3 Zlepšenia kvality ovzdušia

3. PROGRAMOVÁ ČASŤ

Obsahuje zoznam opatrení a aktivít na zabezpečenie realizácie programu rozvoja obce, t. j. obsahuje podrobnejšie rozpracovanie strategických cieľov v hospodárskej, sociálnej a environmentálnej politike minimálne na úrovni opatrení a aktivít, ktoré sú tvorené vecne príbuznými skupinami projektov.

Zahŕňa najmä:

- konkrétne opatrenia a projekty vrátane ich priradenia k jednotlivým cieľom a prioritám,
- súbor ukazovateľov výsledkov a dosahov vrátane východiskových a cieľových hodnôt.

Formulár č.P1 - Prehľad opatrení, projektov a aktivít do r.2020

Prioritná oblasť 1- Hospodárska		
Opatrenie	Projekt/Aktivita	Prioritná oblasť
Opatrenie 1.1 Rozvoj infraštruktúry obce	Projekt 1.1.1 Dobudovanie chodníkov, komunikácií – nová IBV, bytové domy	Hospodárska – dopravná infraštruktúra
	Projekt 1.1.2 Dobudovanie parkovacích miest v obci	Hospodárska – dopravná infraštruktúra
	Projekt 1.1.3 Rekonštrukcia a modernizácia obecných budov (KD, ObÚ) vrátane zateplenia	Hospodárska – obecné budovy / Environmentálna
	Projekt 1.1.4 Rekonštrukcia verejného osvetlenia a obecného rozhlasu	Hospodárska – technická infraštruktúra
	Projekt 1.1.5 Dobudovanie dažďovej kanalizácie	Hospodárska / Environmentálna
	Projekt 1.1.6 Výstavba nových a rekonštrukcia existujúcich chodníkov a komunikácií v obci	Hospodárska – dopravná infraštruktúra
	Projekt 1.1.7 Doplnenie dopravného značenia, osadenie spomaľovačov, vypracovanie pasportu DZ	Hospodárska – dopravná infraštruktúra
	Projekt 1.1.8 Vybudovanie a rekonštrukcia autobusových zastávok v obci	Hospodárska – dopravná infraštruktúra
	Projekt 1.1.9 Nová IBV – projekt štúdie zástavby vrátane technickej infraštruktúry	Hospodárska – technická infraštruktúra
Opatrenie 1.2 Podnikateľské prostredie	Projekt 1.2.1 Propagácia podnikateľských priestorov (bývalé RD)	Hospodárska – rozvoj podnikania
	Aktivita 1.2.2 Podpora podnikania v obci – vznik nových prevádzok/služieb	Hospodárska – rozvoj podnikania

Opatrenie 1.3 Verejná správa	Aktivita 1.3.1 Skvalitnenie verejných služieb poskytovaných občanom a podnikateľom v obci (aktualizácia web stránky, elektronické formuláre...)	Verejná správa
Prioritná oblasť 2 - Sociálna		
2.1 Zviditeľnenie obce v rámci regiónu	Projekt 2.1.1 Vybudovanie cyklotrasy	Sociálna – cestovný ruch
	Aktivita 2.1.2 Propagácia obce, kultúrnych pamiatok, podpora vidieckeho cestovného ruchu	Sociálna – cestovný ruch
	Aktivita 2.1.3 Vytvorenie partnerstva – partnerská obec ČR	Sociálna – cestovný ruch
	Aktivita 2.1.4 Udržiavanie a rozvoj kultúrnych, športových a iných tradičných podujatí	Sociálna – cestovný ruch
2.2 Podpora športových aktivít na území obce	Projekt 2.2.1 Rekonštrukcia budovy TJ a futbalového ihriska	Hospodárska/ Sociálna – šport
	Projekt 2.2.2 Rekonštrukcia multifunkčného ihriska.	Hospodárska/ Sociálna – šport
	Projekt 2.2.3 Dobudovanie detských ihrísk	Hospodárska/ Sociálna – šport
2.3 Podpora sociálnej infraštruktúry	Projekt 2.3.1 Výstavba Domu sociálnych služieb /Domova pre seniorov	Hospodárska /Sociálna
	Projekt 2.3.2 Výstavba sociálnych bytov	Hospodárska /Sociálna
	Aktivita 2.3.3 Podpora činnosti opatrovateľskej služby pre starších občanov	Sociálna
	Aktivita 2.3.4 Rozvoj obchodu a služieb – rozšírenie ponuky sortimentu a kvality	Sociálna / Hospodárska - obchod
	Aktivita 2.3.5 Trh práce – začlenenie dlhodobo nezamestnaných do prác v obci	Sociálna
Prioritná oblasť 3 - Environmentálna		
3.1 Podpora aktivít a projektov v oblasti propagácie a ochrany ŽP	Aktivita 3.1.1 Podpora aktivít na zvýšenie ochrany ŽP medzi obyvateľmi (propagačné aktivity)	Environmentálna
	Projekt 3.1.2 Výstavba zberného dvora vrátane bioodpadu	Environmentálna –odpadové hospodárstvo
	Projekt 3.1.3.Zabezpečiť rozšírenie separácie komunálneho odpadu	Environmentálna –odpadové hospodárstvo
	Projekt 3.1.4 Zavedenie separácie BRO – zabezpečenie technického a technologického vybavenia, vrátane PD	Environmentálna –odpadové hospodárstvo

	Projekt 3.1.5 Likvidácie „čiernych“ skládok na území obce	Environmentálna –odpadové hospodárstvo
	Aktivita 3.1.6 Podpora projektov protipovodňovej ochrany	Environmentálna – vodné hospodárstvo
3.2. Zvýšenie energetickej efektívnosti budov	Projekt 3.2.1 Rekonštrukcia budovy MŠ – zateplenie.	Environmentálna / Hospodárska / Sociálna - školstvo
	Projekt 3.2.2 Zateplenie bytových domov	Environmentálna/Hospodárska
3.3 Zlepšenie kvality ovzdušia	Aktivita 3.3.1 Regenerácia verejných priestranstiev (výsadba verejnej zelene)	Environmentálna - ovzdušie
	Aktivita 3.3.2 Budovanie oddychových zón	Environmentálna

4. REALIZAČNÁ ČASŤ

Realizačná časť je zameraná na popis postupov inštitucionálneho a organizačného zabezpečenia realizácie programu rozvoja obce, systém monitorovania a hodnotenia plnenia programu rozvoja obce na základe stanovených merateľných ukazovateľov, vecný a časový harmonogram realizácie programu rozvoja obce formou akčných plánov.

Táto časť obsahuje:

- popis úloh jednotlivých partnerov pri realizácii PHSR,
- popis postupov inštitucionálneho a organizačného zabezpečenia realizácie PHSR, spôsob komunikácie, kooperácie a koordinácie,
- stručný popis komunikačnej stratégie PHSR k jednotlivým cieľovým skupinám,
- systém monitorovania a hodnotenia,
- akčný plán na daný rozpočtový rok s výhľadom na 2 roky (n+2) - vecný a časový harmonogram realizácie jednotlivých opatrení a projektov.

5. FINANČNÁ ČASŤ

zahŕňa najmä:

- indikatívny finančný plán na celú realizáciu PHSR,
- model viaczdrojového financovania jednotlivých opatrení, aktivít (projektov) za účasti sociálno-ekonomických partnerov v území v prepojení na programový rozpočet obce/VÚC,
- hodnotiacu tabuľku pre výber projektov.

6. ZÁVEREČNÁ ČASŤ

Program hospodárskeho a sociálneho rozvoja obce Petrova Ves na r.2014-2020 bol zverejnený na webovej stránke obce www.petrovaves.sk aj na úradnej tabuli a následne schválený na zasadnutí Obecného zastupiteľstva dňa uznesením č.

7. PRÍLOHY

Príloha č. 1 - Zoznam členov pracovného tímu

Pracovný tím:

Štefan Beňa	starosta obce (garant PHSR)
Ing. Stanislav Lasica	predseda komisie výstavby, energetiky a dopravy
Mgr. Miroslav Jakubáč	predseda komisie verejného poriadku
Ján Polák	predseda komisie pre nakladanie s majetkom obce, financovanie a rozpočet
Mgr. Miriam Hricová	predseda komisie sociálnych vecí, školstva, kultúry a športu
Ing. Marcel Polesňák	predseda komisie ŽP, pôdohospodárstva, obchodu a služieb
Gabriela Vépyová	Pracovníčka ObÚ, oblasť financií a rozpočtu
Ing. Mgr. Gabriela Gergelová	externý dodávateľ, konateľ

Príloha č. 2 - Zoznam informačných zdrojov použitých v PHSR (východiskové strategické a koncepcné dokumenty, súvisiaca legislatíva)

Názov dokumentu / Zdroj dát	Platnosť dokumentu	Úroveň dokumentu	Oblasť dát / téma	Webová stránka
Národná stratégia regionálneho rozvoja SR 2020/30 (NSRR)	2030	národná		www.mindop.sk
Koncepcia územného rozvoja Slovenska 2001- záväzná časť v znení KURS 2011	2030	národná		www.mindop.sk
Stratégia Európa 2020	2020	národná		www.mindop.sk
Národný program reforiem 2014	2014-2017	národná		www.finance.gov.sk
Metodika na vypracovanie PHSR 2014-2020, (verzia 2.0, Február 2015)	2014-2020	národná		www.mindop.sk
Partnerská dohoda SR 2014-2020	2020	národná		www.partnerskadohoda.gov.sk
Operačné programy 2014-2020	2020	národná		
PHSR TTSK	2020	regionálna		
Územný plán TTSK nový 14.4.2015		regionálna		
Krajinno-ekologický plán TSK k ÚP		regionálna		
Plán hospodárskeho a sociálneho rozvoja TTSK 2007-2013		regionálna		
Okres Skalica v číslach, RRASI.sk, 2009		regionálna		brožúrka
Územný plán obce Petrova Ves do r.2020	2020	miestna		www.petrovaves.sk
Program odpadového hospodárstva obce na r.2007-2013	2013	miestna		Obecný úrad
Štatút obce		miestna		www.petrovaves.sk
Rozpočet obce na r.2015	2015	miestna		Obecný úrad
Záverečný účet obce za r.2014		miestna		Obecný úrad
Štatistický úrad SR, MOŠ				www.statistics.sk
Štatistický úrad SR, databáza DATACube			Demografi a	datacube.statistics.sk
Štatistický úrad SR, databáza DATACube			Bývanie	datacube.statistics.sk
Štatistický úrad SR, databáza DATACube			Školstvo a vzdelávanie	datacube.statistics.sk
Štatistický úrad SR, databáza DATACube			Zdravotníctvo	datacube.statistics.sk
Štatistický úrad SR, databáza DATACube			Sociálna starostlivosť	datacube.statistics.sk
Štatistický úrad SR, databáza DATACube			Ekonomická situácia	datacube.statistics.sk

Zdroj: Vlastné spracovanie