



PROGRAM HOSPODÁRSKEHO A SOCIÁLNEHO ROZVOJA OBCE RADOŠOVCE 2015 - 2020



November 2015

Obsah

ÚVODNÁ ČASŤ.....	3
1. ANALYTICKÁ ČASŤ	5
1.1. Analýza vnútorného prostredia	5
1.2. Analýza vonkajšieho prostredia.....	30
1.3. SWOT analýza.....	33
2. STRATEGICKÁ ČASŤ	35
2.1. Formulácia a návrh stratégie	36
2.2. Popis strategických cieľov v jednotlivých politikách.....	37
3. PROGRAMOVÁ ČASŤ.....	38
3.1. Konkrétne opatrenia a projekty - aktivity do r.2020	38
3.2. Súbor ukazovateľov výsledkov a dopadov.....	39
4. REALIZAČNÁ ČASŤ.....	43
4.1. Popis úloh jednotlivých partnerov pri realizácii PHSR.....	43
4.2. Popis postupov inštitucionálneho a organizačného zabezpečenie realizácie PHSR.....	44
4.3. Akčný plán na daný rozpočtový rok s výhľadom na 2 roky.....	45
4.4. Systém monitorovania a hodnotenia	46
4.5. Stručný popis komunikačnej stratégie	49
5. FINANČNÁ ČASŤ.....	51
5.1. Zdroje financovania regionálneho rozvoja.....	51
5.2. Finančný rámec PHSR	53
5.3. Indikatívny finančný plán PHSR.....	53
6. ZÁVEREČNÁ ČASŤ.....	54
7. PRÍLOHY	55
Príloha č. 1 - Zoznam členov riadiaceho tímu	55
Príloha č. 2 - Zoznam informačných zdrojov použitých v PHSR.....	56
Príloha č. 3 – Finančný rámec PHSR.....	57
Príloha č. 4 – Vyhodnotenie dotazníkového prieskumu.....	58

ÚVODNÁ ČASŤ

Program hospodárskeho a sociálneho rozvoja obce (ďalej len „PHSR“) je spolu s územným plánom základným a kľúčovým dokumentom pre riadenie samosprávy, vychádzajúcim z poznania situácie a konkrétnych potrieb občanov, podnikateľov, záujmových skupín a ďalších subjektov v území. Formuluje svoju predstavu o budúcnosti spolu s činnosťami a projektmi na jej zabezpečenie. PHSR sa spracováva na obdobie spravidla 7 rokov s dlhodobým výhľadom na 10 – 14 rokov. PHSR je dokumentom strategického plánovania, rozvojový dokument, ktorý sa spracováva na regionálnej aj miestnej úrovni v súlade so zákonom č.539/2008 Z.z. o podpore regionálneho rozvoja v znení zákona č.309/2014 Z.z. (ďalej len „zákon“) a v súlade s „Metodikou na vypracovanie Programu hospodárskeho rozvoja a sociálneho rozvoja obce/obcí/VÚC“ Ministerstva dopravy, výstavby a regionálneho rozvoja SR (verzia 2.0, Február 2015).

Tab.č.1 Zámer spracovania PHSR (Formulár č. Ú1)

Názov dokumentu	Program hospodárskeho a sociálneho rozvoja obce Radošovce 2015 - 2020
Forma spracovania	Spracovanie PHSR bolo realizované v spolupráci s externou spoločnosťou.
Riadenie procesu spracovania	Proces riadenia spracovania zastrešoval riadiaci tím zložený z poslancov obecného zastupiteľstva. Garantom spracovania a vedúcu úlohu v riadiacom tíme mal starosta obce – Ing. Vladimír Kočárik. Do prípravy boli zapojení aj občania a záujmové skupiny na území obce. Dotazníky pre občanov boli expedované do poštových schránok v novembri 2015, následne analyzované a zapracované do procesu tvorby PHSR. Finálna verzia PHSR bola zverejnená na pripomienkovanie na webovej stránke obce aj na úradnej tabuli. PHSR podlieha schváleniu obecného zastupiteľstva.
Obdobie spracovania	November – December 2015
Financovanie spracovania	Rozpočet obce

zdroj: vlastné spracovanie

Tab.č.2 Harmonogram spracovania PHSR (Formulár č. Ú2)

Termín (2015)	I	II	III	IV	V	VI	VII	VIII	IX	X	XI	XII
Úvod												
Analytická časť												
Strategická časť												
Programová časť												
Realizačná časť												
Finančná časť												
Záver												

zdroj: vlastné spracovanie

Zámer a harmonogram spracovania PHSR na obdobie 2015 - 2020 prerokovalo Obecné zastupiteľstvo v Radošovciach na zasadnutí dňa 23.10.2015. Následne bol zostavený riadiaci tím (poslanci obecného zastupiteľstva, zástupca externej spoločnosti) s vedúcim garantom – starostom obce (Príloha č.1). Ďalším krokom bolo zverejnenie dotazníkov pre verejnosť a vypracovanie Ex - post vyhodnotenia predchádzajúceho PHSR na r.2007 - 2013. Spolu s analýzou vnútorného a vonkajšieho prostredia nasledovalo získanie podkladov pre analytickú časť. Vyhodnotenie dotazníkov bolo podkladom k vypracovaniu strategickej časti a vypracovaniu strategickej vízie a formulácia strategických cieľov a opatrení. Programová časť zahŕňa opatrenia a projekty vrátane ich priradenia k jednotlivým prioritám ako aj súbor ukazovateľov výsledkov a dopadov. Vypracovanie akčného plánu, systému monitorovania a komunikačnej stratégie je súčasťou realizačnej časti PHSR. Záverečnú časť tvorí prerokovanie finálnej verzie dokumentu a jej schválenie obecným zastupiteľstvom.

Tab.č.3 Osnova PHSR (Formulár č. Ú8)	
Úvodná časť	Zámer spracovania PHSR Harmonogram spracovania PHSR
Analytická časť	Analýza vnútorného prostredia Analýza externého prostredia SWOT analýza
Strategická časť	Vízia rozvoja územia Strategický cieľ
Programová časť	Opatrenia a projekty vrátane ich priradenia k jednotlivým prioritám Súbor ukazovateľov výsledkov a dopadov
Realizačná časť	Východiská a popis úloh jednotlivých partnerov pri realizácii Popis postupov inštitucionálneho a organizačného zabezpečenia realizácie PHSR Akčný plán na obdobie dvoch rokov Systém monitorovania a hodnotenia Stručný popis komunikačnej stratégie
Finančná časť	Finančný rámec Indikatívny finančný plán
Záverečná časť	Schválenie PHSR
Prílohy	Zoznam členov riadiaceho tímu Zoznam informačných zdrojov Finančný plán PHSR Vyhodnotenie dotazníkového prieskumu

zdroj: vlastné spracovanie

1. ANALYTICKÁ ČASŤ

Analytická časť je založená na databáze informácií a ukazovateľov, obsahuje komplexné hodnotenie a analýzu východiskovej situácie obce s väzbami na širšie územie a odhad budúceho vývoja s dôrazom na možné riziká a ohrozenia vo väzbe na existujúce relevantné stratégie a koncepcie a využívanie vnútorného potenciálu územia, jeho limitov a rozvoja územia obce.

Komplexná analýza súčasného stavu územia bola zostavená na základe informácií získaných z relevantných zdrojov, t.j. štatistických údajov (Štatistický úrad SR, databázy: STATdat, Infostat, MOŠ - Mestská a obecná štatistika, DATACube...) a prieskumov.

Číselné údaje sú uvedené v tabuľkách, resp. v grafoch v časových radoch s krátkym písomným komentárom.

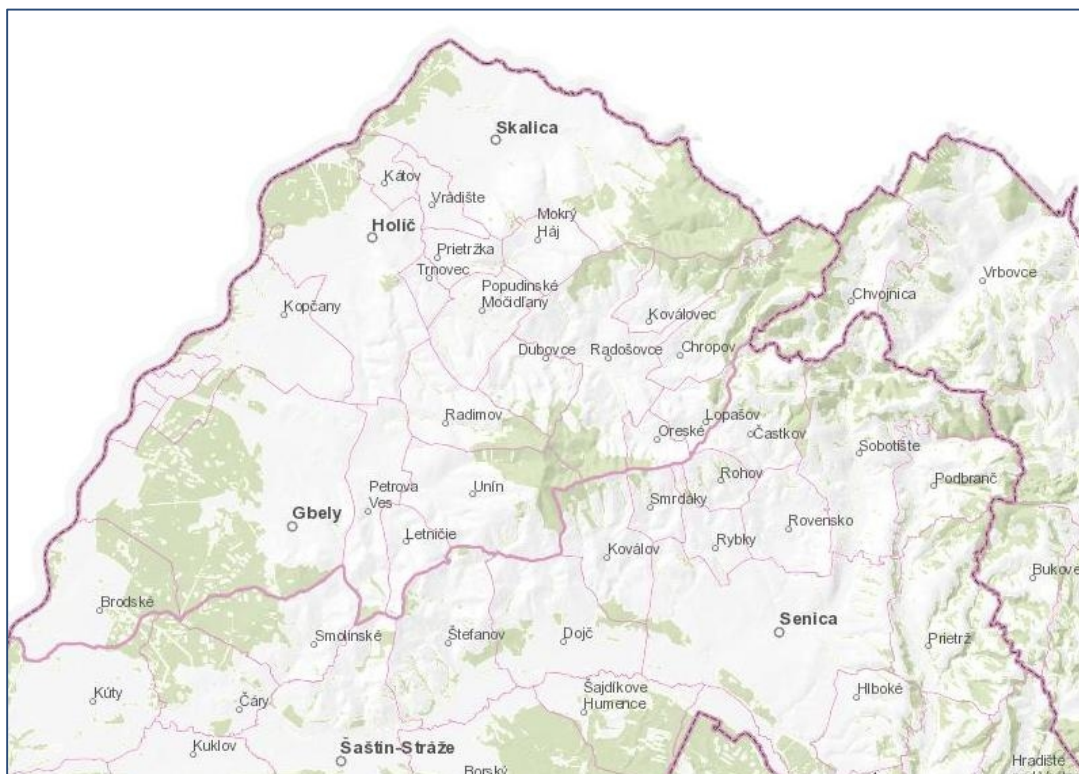
1.1. Analýza vnútorného prostredia

Poloha

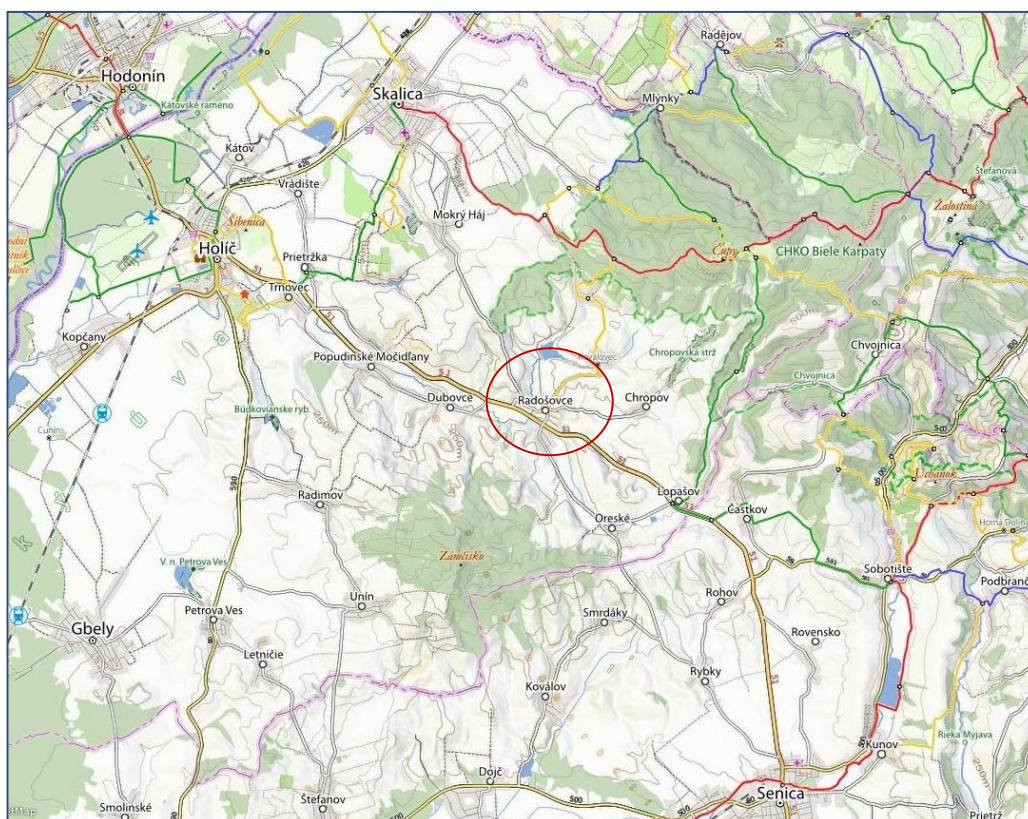
Radošovce sú obec ležiaca na severnom okraji Záhorskej nížiny, v srdci Chvojnickej pahorkatiny, 8 km od mesta Skalica a 11 km od mesta Senica. Severná časť katastra obce sa dotýka úpätia Bielych Karpát. Obec sa nachádza na hlavnom cestnom ťahu z Trnavy do Českej republiky. Cez obec preteká riečka Chvojnica. V roku 1991 bola na ploche 31,65 ha vyhlásená Prírodná rezervácia Chvojnica. Ochrňuje sa riečka Chvojnica ako najzachovalejší vodný tok západnej časti CHKO Biele Karpaty a príľahlého územia. Riečka rozdeľuje obec na dve časti Radošovce a Vieska.

Tab.č.4 Základná charakteristika (31.12.2014)	
Ukazovateľ	Hodnota
Kód obce	504 742
Názov okresu	Skalica
Názov kraja	Trnavský
Štatút obce	obec
PSC	908 63
Telefónne smerové číslo	+421 34
Prvá písomná zmienka o obci - rok	1473
Nadmorská výška obce v m	223 m.n.m.
Celková výmera územia obce	2660 ha
Hustota obyvateľstva na km ²	67,29

zdroj: Štatistický úrad SR (ŠÚ SR), Kataster portal



Obr. č.1 Mapa k.ú. Radošovce (okresy Senica a Skalica) zdroj: www.mapka.gku.sk



Obr.č.2 Radošovce- širšie vzťahy zdroj: www.freemap.sk



Obr.č.3 Mapa Radošovce – zastavané územie

zdroj: www.mapy.sk

Celková výmera katastrálneho územia je 26,599476 km², k.ú. Radošovce (kód 851 094) s výmerou 17,884210 km², k.ú. Vieska (kód 869 279) s výmerou 8,715266km². Pri počte obyvateľov obce 1790 (v r.2014) dosahuje hustota osídlenia 67,29 obyvateľov na km².

V zmysle administratívneho členenia SR leží obec Radošovce (kód 504 742) v severnej časti okresu Skalica (kód 205), ktorý je začlenený do Trnavského kraja (kód 2).

Obec sa nachádza na západnom Slovensku v SZ časti Myjavskej pahorkatiny a na JZ svahoch Bielych Karpát v údolí rieky Chvojnice. Pahorkatinný povrch územia s pásom roviny tvoria ml. treťohorné ílovce, štrky, íly, piesky, pieskovce, st. treťohorné ílovce a

pieskovce s pokrovom štvrtohornej spraše a nivným uložením. Severná časť katastra obce je zalesnená listnatým porastom. Stred obce Radošovce sa nachádza 223 m.n.m, v chotári 195 - 400 m.n.m

Administratívno-správne územie obce Radošovce je vymedzené hranicami susedných katastrov obcí :

- Skalica zo severnej strany,
- Koválovec z východnej strany,
- Chropov z východnej strany,
- Lopašov z východnej strany,
- Oreské z východnej strany,
- Smrdáky z východnej strany,
- Koválov z južnej strany,
- Unín z juhozápadnej strany,
- Radimov zo západnej strany,
- Vidovany zo západnej strany,
- Vlčkovany zo západnej strany,
- Močidl'any zo severozápadnej strany,
- Mokrá Háj zo severozápadnej strany.

História obce

Podľa povesti, na pokraji lesa na mieste, kde asi dnes stojí lesovňa vo Vieske, žil istý Radoš, ktorý pásol ovce a páliť uhlie. Po čase prešiel potok, dnešnú Chvojnicu, usadil sa na jeho pravom brehu a založil obec Radošovce.

Chotár obce Radošovce bol osídlený už v neolite - mladšej dobe kamennej datovanej do obdobia od r. 5000 - 3000 pred n. l. (sekery, sekeromlaty, úlomky keramiky). V tomto období dochádza k prechodu od loveckého a zberačského spôsobu života k pestovaniu kultúrnych plodín, chovu domácich zvierat a výrobe efektívnejších kamenných nástrojov. Archeologické prieskumy odhalili sídlisko ľudu volútovej kultúry. Pre toto obdobie je typická výroba keramiky. Nález bronzovej spony dokumentuje mladšiu dobu bronzovú. Pri budovaní prístupovej cesty ku stavbe vodnej nádrže Koválovec (Radošovce II), severne od obce, boli objavené stopy sídliska zo staršej doby železnej. V priestore stavby nádrže sa našlo keltské pohrebisko z mladšej doby železnej. Na území obce boli objavené zvyšky základov stredovekého kostolíka s pohrebiskom z 12.-13. stor.(obdobie gotiky).

Najstaršia písomná zmienka o Radošovciach je v donačnej listine z 27. januára 1297, v ktorej sa píše, že gróf Kozma pred bratislavskou kapitulou, ako hodnoverným miestom, daroval grófovi Pekrovi dedinu Chropov, ležiacu medzi Radošovcami a Lopašvom. Radošovce sa v tejto písomnosti uvádzajú pod názvom VILIAS RASOLYZ.

Staršiu obec, ktorá sa spomína v listinných materiáloch z roku 1392 zničili v r. 1429 husitské vojská.

Nová obec sa v roku 1473 spomína už ako mestečko Rassich. V tom čase patrilo stále hradnému panstvu Holíč. Trhové a jarmočné právo dostalo v roku 1554 od Ferdinanda I. V roku 1560 takmer celé mestečko vyhorelo, no opäť sa veľmi skoro spamätalo.

V rokoch 1730 - 1776 ho mali v zálohu skalickí jezuiti, potom sa vrátilo k panstvu Holíč, ktorého majiteľmi boli Habsburgovci. V roku 1715 malo mestečko vinice, 15 poddanských a 17 želiarskych domácností. V roku 1828 malo 137 domov a 965 obyvateľov. V obci žila početná židovská komunita, ktorá si tu v r. 1830 postavila synagógu. V obci sa nachádza pôvodne gotický kostol a klasicistická kaplnka zo začiatku 19. storočia. Obyvatelia Radošovci sa zaoberali poľnohospodárstvom, tkáčstvom a lisovaním rastlinného oleja.

Radošovce majú najstaršiu zatiaľ známu vidiecku matriku pochovaných na Slovensku z r. 1631.

Najstaršia budova v Radošovciach je dom Hildových. Údajne to bol zástavník poštových vozov a zároveň zájazdny (pocestný) hostinec pri ceste. V starej kronike sa spomína, že v tomto hostinci sa zastavovali páni na ceste z holíčskeho zámku na lovecký zámoček na kopci zvanom Zámčisko - významné archeologické nálezisko.

V roku 1858 boli domy pokryté slamou. Iba 5 domov bolo pod škridľou. V čase majálesu vznikol požiar, vyhorela časť Hoštáky, Párovce, Zákostolie.

Domy sa osvetľovali kahánkami v ktorých horela stará masť a konopný knôt. Varilo sa v hlinených nádobách dnu v peci, neskoršie na trojnožke na otvorenom ohnisku, ale už v železných nádobách.

Na mieste, kde stojí socha sv. Trojice bol pranier - stĺp hanby. Pri ňom sa verejne pranierovali, hlavne derešovali občania, ktorí sa protivilí vôli panstva. Radošovce mali i radnicu (ratúz) na mieste domu Kočárikových. Do tejto radnice chodili i páni zo Skalice. Radošovce mali i vlastnú šibenicu, podľa ktorej sa nazýva i časť chotára - Šibenky. Od nepamäti až do I. sv. vojny boli organizované z holíčskeho zámku štvance na jeleňa za účasti maďarskej šľachty a dôstojníctva. Na voze, k tomuto účelu zvlášť skonštruovanom priviezli jeleňa alebo laň za obec Močidláň, alebo nad tehelňu v Popudínach a tam ho vypustili. Jeleň štvaný svorkou psom - k tomu účelu chovaných, bežal obyčajne poľami chvojnickej doliny do radošovského a viešťanského chotára. Za psami šli lovci na koňoch. Hrdinom dňa bol lovec, ktorému sa podarilo skoliť uštvaného jeleňa. Škody spôsobené štvanicou boli dobre hradené. Za jednu konskú šľapaj zaplatilo panstvo 4 grajciare. Ľud si štedrosť pánov pochvaloval a dlho spomínal na peknú "podívanú".

Obyvatelia Radošovci sa zaoberali poľnohospodárstvom, vinohradníctvom, tkáčstvom (konopné plátno) a lisovaním rastlinného oleja. Do roku 1848 majiteľ role nesmel z role nič odvieť, kým fojt (hajdúch) neurčil desiatok z úrody pre panstvo. Tento desiatok musel majiteľ pôdy sám na svojom poťahu odvieť panstvu. Kto nemal poťah, musel

100 dní odpracovať na panskom, kto mal poťah iba 30 dní. V tomto období sa ešte žalo kosákmi. Žatva trvala 2 mesiace, obilie bývalo slabé, niekedy sa nedalo žať, tak ho vytrhávali. Role sa negúľali, brány boli z haluzí, pluh bol tiež drevený, len na konci mal kus železa.

V roku 1860 bola prekopaná rieka Chvojnica, aby stačila roztočiť všetky mlyny, ktoré sa v obvode Radošoviec nachádzali:

- mlyn Jankovičových pri odraze Chvojnice za Oreským,
- Kbelský mlyn - dnes u Jankovičov,
- Slobodov mlyn - dnes Grúber,
- mlyn Stúpalov - na jarku od rynčanského mostu,
- mlyn za Matýsku,
- mlyn Tichého - zhorel

V minulosti bola v obci pila.

Do roku 1867 bola úradná reč nemčina (schwabach). Po tomto roku sa užívala maďarčina. V roku 1866 zasiahla obec cholera, ktorú sem doniesli pruskí vojaci. Jediný písomný doklad o tejto plíage je zaznamenaný vo farskej cirkevnej matrike. Od 4. augusta do 16. októbra zomrelo na choleru v Radošovciach 80 ľudí, vo Vieske 11, ďalší zomreli v okolitých obciach. Mnoho obyvateľov prežilo pobyt prušiakov v obci v podzemnej chodbe (z obdobia tureckého vpádu), ktorá viedla z kúrie - bývalého skladu RSD (Roľnícke spotrebné družstvo) do farskej studne. V tejto studni sa nachádza okienko, ktorým skrývajúci sa načierali vodu. Pri budovaní základov pre nový obchodný dom v roku 1956 (súčasná Pizzeria) bola táto chodba objavená.

Kronika uvádza, že v roku 1866 sa v tejto chodbe našiel súdok vína z obdobia od vpádu turkov. Je pravdepodobné, že pestovanie viniča v tomto území má už dlhú tradíciu. Vinohrady boli rozsiahlejšie ako dnešné a pestoval sa v nich kvalitný vinič. Bývalé vinice sa rozprestierali okrem súčasných aj v týchto častiach chotára: Čupy, Panenské, Nové Hory.

Vinohradnícka tradícia - pestovanie viniča, učili občanov jezuiti, ktorí sa do roku 1812 zdržiavali v obci na mieste, kde bol neskoršie židovský kostol - potom dom Alojza Chocholáčka. Pruskí vojaci doniesli do Radošoviec zrnkovú kávu.

Obetiam z obdobia I. sv. vojny (1914 - 1918) bol postavený v roku 1937 pomník pri kostole. Pri kopaní základov bolo vykpaných veľa ľudských kostí - pravdepodobne tu bol cintorín, alebo spoločný hrob obetí cholery.

Z obdobia hospodárskej krízy v rokoch 1929 - 1933 bol zaznamenaný veľký odliv občanov do Ameriky. Pred týmto sťahovaním mali Radošovce vyše 1600 obyvateľov. 6. októbra 1938 bola vyhlásená autonómia Slovenska a následne 14. marca 1939 Slovenský štát. Spojenectvo s Hitlerom si vyžiadalo obeť na životoch a finančné straty.

Do tohto obdobia II. sv. vojny spadá aj židovská otázka. Židia boli deportovaní, ich majetok rozpredaný na verejnej dražbe a nehnuteľnosti zhabané v prospech štátu.

V období II. sv. vojny, pri prechode frontu cez obec 8. a 9. apríla 1945, vinohrady sa stali útočiskom obyvateľov Radošovciac. V priebehu niekoľkých hodín (cez veľkonočné sviatky) sa celé Radošovce s vozmi a dobytkom presúvali po oboch cestách (Končianska a Rinčianska) do vinohradov, každý do svojej budy. Kto ju nemal išiel k príbuznému, ktorý ho prichýlil. Na pamiatku týchto udalostí bol v r.1946 pred vstupom do vinohradov pri kaplnke sv. Urbana postavený pamätný kríž.

Škola v Radošovciach sa spomína už v roku 1817. Do nej chodili aj deti z Viesky. V roku 1896 je novoutvorená škola vo Vieske. V roku 1940 bola otvorená novovybudovaná škola. Súčasná základná škola bola otvorená v roku 1962. V období roku 1900 existovalo v obci úverové družstvo. V roku 1918 boli v obci vybudované: obchod s potravinami, látkami, hostinec, trafika, benzínová pumpa. V roku 1927 bol v obci vybudovaný katolícky dom, ktorí si občania vybudovali svojpomocne. Živnostníci a remeselníci v roku 1937 v Radošovciach: mlynári, pekári, kolári, obuvníci, stolári, mäsiari a údenári, kováči a podkovári, zámočníci, krajčíri, holiči a kaderníci, zubný technik, kapelníci, strojníci - majitelia mláťačiek, obchodníci so zmiešaným tovarom, obchodníci s mliekom, obchodníci s drevom a staveným materiálom, obchodníci so železom, kožkami a iným materiálom, hostinskí a výčapníci. V roku 1938 potravinové družstvo. V roku 1949 zriadenie stabilnej kinosály v objekte kultúrneho domu. V roku 1950 založenie telovýchovnej jednoty Sokol, založenie Jednotného roľníckeho družstva. V roku 1957 dochádza k socializácii dediny - združstevňovaniu, scel'ovaniu pôdy. V roku 1958 svojpomocná výstavba požiarnej zbrojnice. V roku 1962 otvorenie 9. ročnej 18-triednej školy v Radošovciach. V roku 1964 dokončenie výstavby štadióna v rámci akcie "Z". V roku 1968 dochádza k masívnej prestavbe radošovských vinohradov - z dovtedajšieho pestovania hybridov (krížencov, tzv. samorodák) na ušľachtilé odrody viniča. V katastri obce je zrekonštruovaný majer - žrebčín Kobylany, ktorý sa špecializuje na chov dostihových koní.

Pôvodná obec Vieska

Leží v južnej časti Chvojnickej pahorkatiny z ľavej strany rieky Chvojnice. Pahorkatinný povrch chotára s pásom roviny tvoria ml. tret'ohorné íly, piesky, pieskovce, štrky, zlepenice a štvrtohorné nivné usadeniny, čiastočne spraše. V južnej časti je územie zalesnené listnatým porastom. Stred obce Vieska sa nachádza 250 m.n.m, v chotári 215 - 380 m.n.m. Pôvodným znakom obce bol lemeš vo venci delenom dvoma hviezdíčkami, zachovaný na pečatidle z r.1693. Obec sa spomína v roku 1392 ako Kysfalu v donačnej listine uhorského kráľa Žigmunda pre Stibora zo Stiboric. Patrila hradu a panstvu Holíč, od roku 1730 jezuitom v Skalici a od roku 1776 uhorskej komore. V roku 1787 bolo v obci 57 domov a 341 obyvateľov, v roku 1828 mala 63 domov a 439 obyvateľov. V roku 1715 mala vinice, 9 poddanských a 15 želiarskych domácností. Obyvatelia sa zaoberali poľnohospodárstvom, tkáčstvom a lisovaním

rastlinného oleja. V období r. 1957 bolo založené JRD. V roku 1976 bola obec Vieska pričlenená k Radošovciam.



Dobová pohľadnica

Erb, pečať a vlajka tvoria trojicu základných symbolov obce. Na tvorbu každého z nich sa vzťahujú osobitné heraldické, vexilologické a sigilografické zákonitosti, pravidlá a zvyklosti. Symboly obce – znak, pečať a vlajku používa miestna samospráva.

Erb obce: v červenom štíte zo stredného vyššieho vrška modrého trojvršia vyrastajúci strieborný latinský, uprostred zlatým rondelom preložený tlapovitý kríž, sprevádzaný dvomi, z bočných vrchov vyrastajúcimi zlatými rozvilinami.



Zástava obce: pozostáva z piatich pozdĺžnych pruhov vo farbách modrej (2/9), biela (1/9), červenej (3/9), žltej (1/9) a modrej (2/9). Vlajka má pomer strán 2:3 a ukončená je tromi cípmi, t.j. dvomi zástrihmi, siahajúcimi do tretiny jej listu.



Pečať obce: je okrúhla, uprostred s obecným symbolom a kruhopolis OBEC RADOŠOVCE. Od obecnej pečate možno odvodiť okrúhle pečiatky obce. Ich pečatné pole sa nelíši od obecnej pečate, no druhopolis sa mení podľa toho, či ide o pečiatku starostu, obecného zastupiteľstva, alebo obecného úradu.

Súčasnosť obce

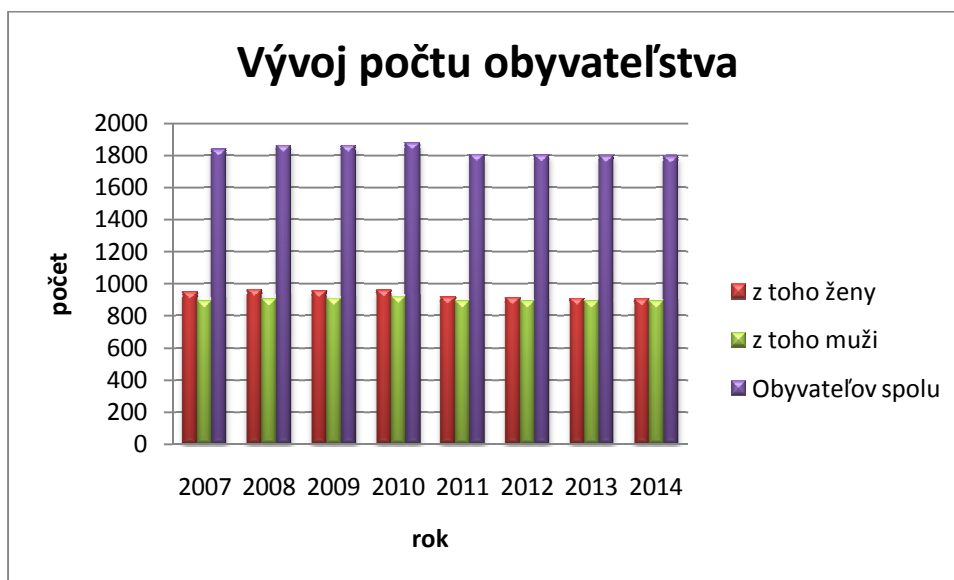
Demografia

Z porovnania v rokoch 2007 - 2014 obec vykazuje nárast počtu obyvateľstva medzi rokmi 2007 - 2008. V r.2010 resp. r.2011 je zaznamenaný najvýraznejší pokles, v ďalších rokoch tendencia poklesu obyvateľstva pokračuje.

Tab.č.5 Demografický vývoj obce

rok	2007	2008	2009	2010	2011	2012	2013	2014
z toho ženy	946	960	954	956	914	911	906	901
z toho muži	888	900	904	919	890	889	890	889
Obyvateľov spolu	1834	1860	1858	1875	1804	1800	1796	1790

zdroj: ŠÚ SR databáza DATAcube



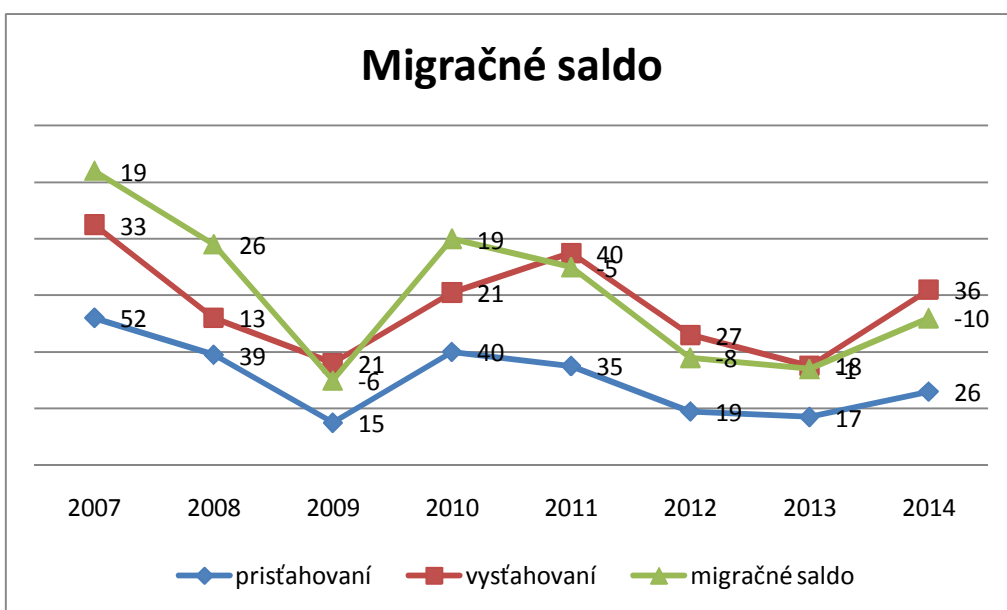
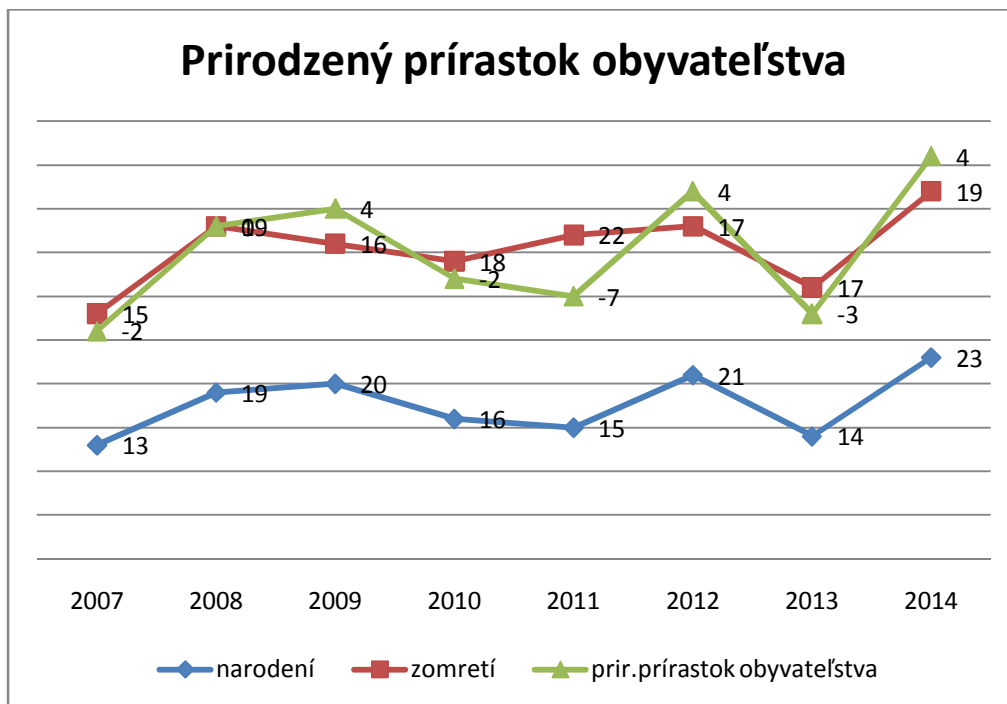
Graf č.1

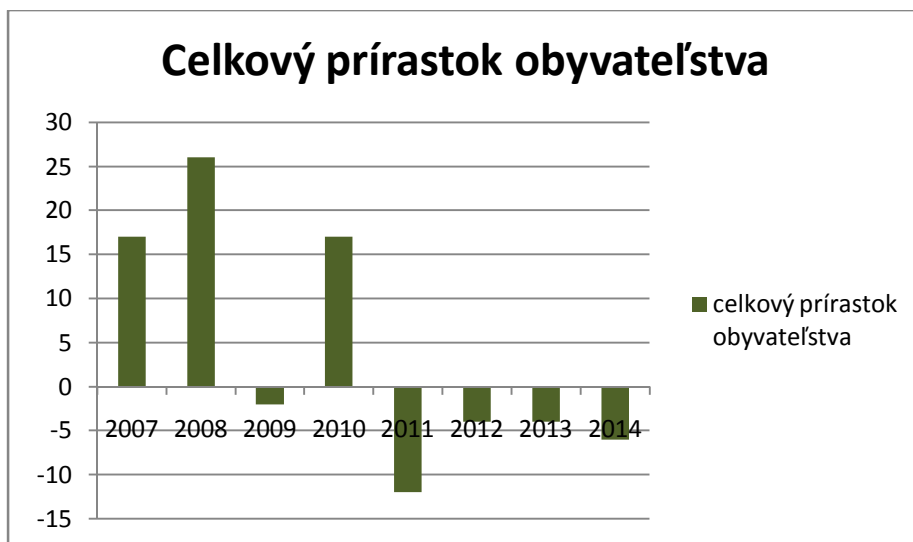
Tab.č.6 Pohyb obyvateľstva

	2007	2008	2009	2010	2011	2012	2013	2014
narodení	13	19	20	16	15	21	14	23
zomretí	15	19	16	18	22	17	17	19
prírodný prírastok obyvateľstva	-2	0	4	-2	-7	4	-3	4
prist'ahovaní	52	39	15	40	35	19	17	26
vyst'ahovaní	33	13	21	21	40	27	18	36
migračné saldo	19	26	-6	19	-5	-8	-1	-10
celkový prírastok obyvateľstva	17	26	-2	17	-12	-4	-4	-6

zdroj: ŠÚ SR databáza DATAcube

Tab.č.6 a Grafy č.3 a č.4 zahŕňajú informácie o prirodzenom prírastku obyvateľstva (rozdiel medzi narodenými a zomretými) resp. o migračnom salde obyvateľstva (rozdiel medzi prisťahovanými a odsťahovanými). Z posledného riadku tabuľky a Grafu č.5 vyplýva, že celkový prírastok obyvateľstva v obci zaznamenal v rokoch 2008 a 2011 maximálne výkyvy (r.2008 +26 a r.2011 -12).



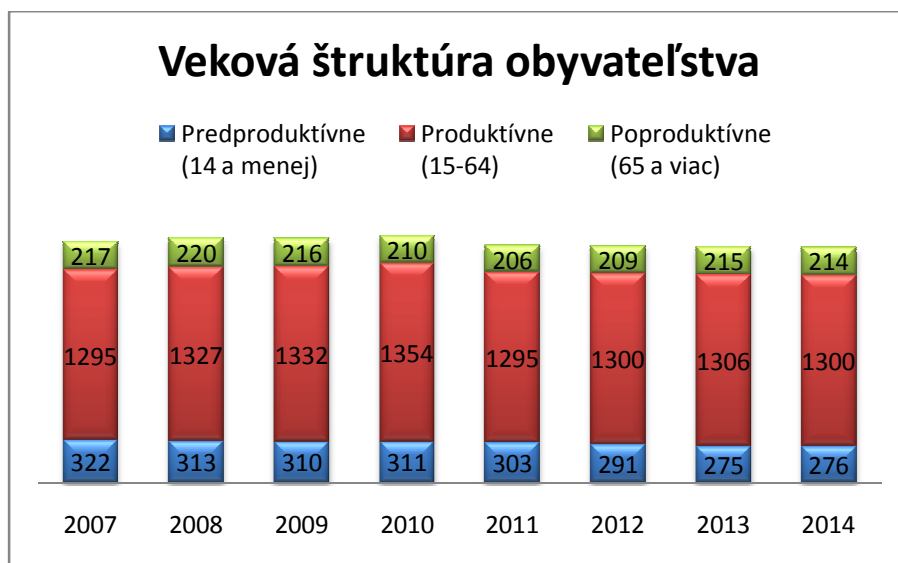


Graf č.5

Na základe Tab.č.7 môžeme vidieť, že v obci prevládalo za obdobie 2007 - 2014 obyvateľstvo v produktívnom veku. Demografický vývoj je charakterizovaný kolísavým trendom obyvateľstva vo všetkých troch oblastiach.

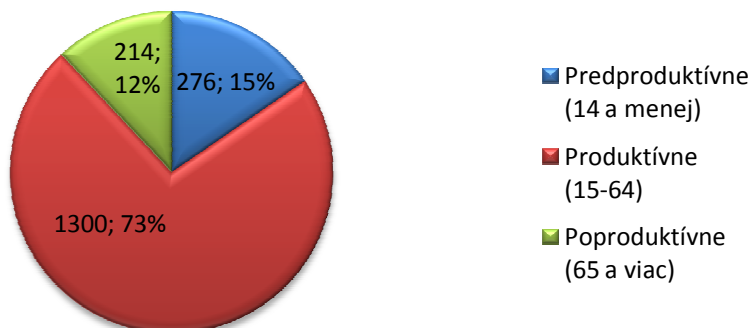
Tab.č.7 Prehľad obyvateľstva podľa veku								
	2007	2008	2009	2010	2011	2012	2013	2014
Predproduktívne (14 a menej)	322	313	310	311	303	291	275	276
Produktívne (15-64)	1295	1327	1332	1354	1295	1300	1306	1300
Poproduktívne (65 a viac)	217	220	216	210	206	209	215	214
spolu	1834	1860	1858	1875	1804	1800	1796	1790
index vitality	148	142	144	148	147	139	128	129

zdroj: ŠÚ SR databáza DATAcube



Graf č.6

Pomer vekovej štruktúry obyvateľstva v r.2014



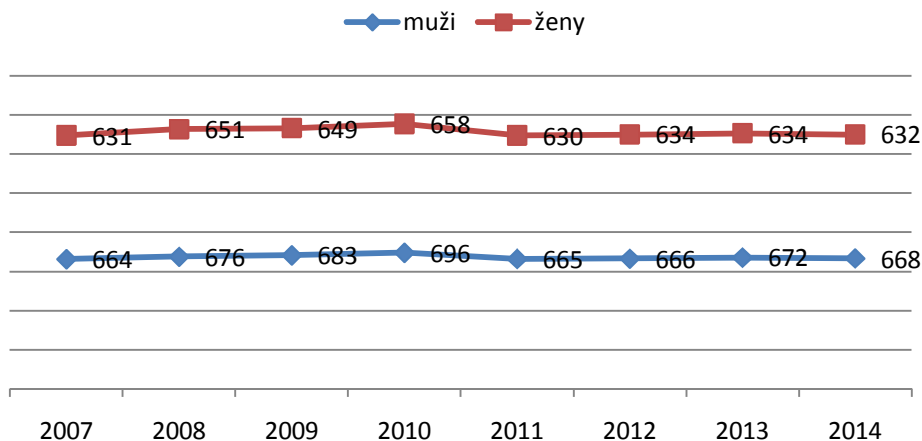
Graf č.7

Z grafu č.7 vyplýva, že najväčší podiel vo vekovej štruktúre obyvateľstva tvorili v r.2014 obyvatelia v produktívnom veku – 73%. Pomer obyvateľov v predproduktívnom veku a poproduktívnom veku je takmer vyrovnaný (15% a 12%). V obci bolo v roku 2014 spolu 1300 ekonomicky aktívnych obyvateľov, z toho 668 mužov a 632 žien.

Tab.č.8 Ekonomicky aktívne obyvateľstvo								
	2007	2008	2009	2010	2011	2012	2013	2014
muži	664	676	683	696	665	666	672	668
ženy	631	651	649	658	630	634	634	632
produktívne obyvateľstvo spolu	1295	1327	1332	1354	1295	1300	1306	1300

zdroj: ŠÚ SR databáza DATAcube

Ekonomicky aktívne obyvateľstvo



Graf č.8

Z hľadiska demografických prognóz má istú výpovednú hodnotu index vitality, definovaný ako podiel počtu obyvateľov v predproduktívnom veku k počtu obyvateľov v poproduktívnom veku, násobený číslom 100 (Tab. č.7). V sledovanom období tento ukazovateľ osciloval okolo hodnoty 141, najnižší bol v r.2013 (128) a najvyšší v r.2007 a 2010 (148). V súčasnosti dosahuje hodnotu 129, čo predstavuje progresívny typ populácie. Podľa všeobecnej interpretácie, hodnoty nad 100 zaručujú perspektívu rastu počtu obyvateľov.

Občianska a sociálna vybavenosť

Existujúce zariadenia nekomerčnej verejnej vybavenosti (sociálnej infraštruktúry) sú sústredené v samostatných účelových objektoch a areáloch (obecný úrad, matrika, kultúrny dom s kapacitou 250 miest, obecná knižnica, zdravotné stredisko, MŠ a ZŠ, požiarňa zbrojnica, futbalové ihrisko, pošta, 2 domy smútku, 2 cintoríny). Spektrum poskytovaných služieb je primerané počtu obyvateľov. Komerčná vybavenosť je zastúpená prevádzkami: pohostinstva a predajne potravín COOP Jednota, CBA, súkromné potraviny, drogéria, rozličný tovar, kaderníctvo, pizzeria, vinotéka, kovovýroba, čalúnnictvo, cukráreň, kozmetika, predajňa železiarstva, pohrebná služby, kvetinárstvo.



Budova obecného úradu a Kultúrny dom

Školstvo

V obci sa nachádza materská škola, základná škola a pobočka umeleckej školy.

Materská škola dostavaná v r.1949, ako MŠ využívaná od r.1964, má v školskom roku 2015/2016 otvorené 4 triedy, s počtom detí 81, s počtom zamestnancov 19: 8 učiteliek, 1 pedagogický asistent, 1 vedúca školskej jedálne, 5 kuchárov, 1 účtovníčka, 2 upratovačky, 1 školník. Školská kuchyňa a jedáleň je spoločná pre ZŠ aj MŠ.

Budova novej základnej školy bola skolaudovaná v r.1964. V školskom roku 2015/2016 má 14 tried s ročníkmi 1. - 9., žiakov 270. Počet zamestnancov 28: 21 učiteľov, 4 upratovačky, 1 školník, 1 školníčka, 1 účtovníčka. Základnú školu navštevujú žiaci zo 7 obcí: Radošovce, Lopašov, Oreské, Dubovce, Popudinské Močidl'any, Chropov a Koválovec.

Základnej umeleckej školy Skalica má v obci na ZŠ zriadenú pobočku, hudobný a výtvarný odbor.



Materská škola



Základná škola

Zdravotníctvo a sociálne služby

V obci sa nachádza zdravotné stredisko s ambulanciami: detského lekára, všeobecného lekára pre dospelých, zubného lekára s celotýždennými ordináčnymi hodinami, zubný technik. V obci má sídlo aj lekárňu.

Bývanie

Súčasná urbanistická štruktúra sídla sa odvíja od východno-západnej osi, určenej št. cestou I/51 Senica - Holíč, ktorá bola v roku 1972 vybudovaná za účelom odl'ahčenia narastajúcej dopravnej záťaže v obci Radošovce. Dôležitou funkčnou zložkou riešeného územia je bývanie, reprezentované v prevažnej miere rodinnými domami, radovou zástavbou a v súčasnom období (resp. od 60.-tych rokov) samostatne stojacími domami. V 70.-tych rokoch je bytový fond obohatený o formu bytových domov. V poslednom desaťročí dochádza v obci k zvýšenému počtu rekonštrukcií i budovaniu novostavieb. Objekty sú z prevažnej väčšiny prízemné s krovom, v novostavbách s obytným podkrovím.

Stavby bytových domov - bytoviek, realizovaných v 70. - 80.-tych rokoch s plochými strechami, pôsobia vo svojom prostredí stroho. V roku 2010 bola pomerne úspešne dokončená rekonštrukcia bývalej sýpky na bytový dom na námestíčku.

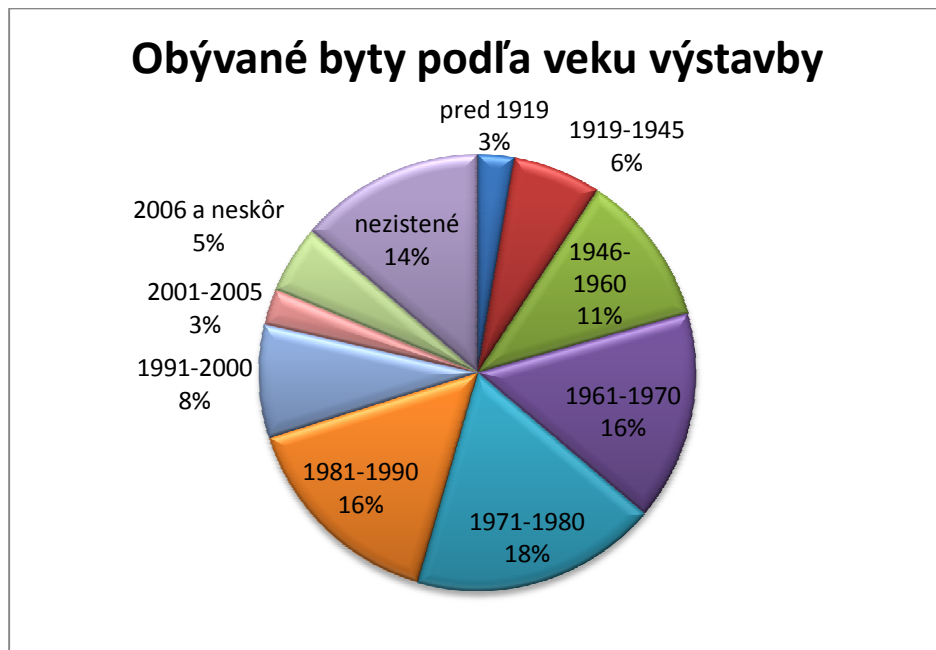
Územný plán obce na roky 2015 - 2035 je vo fáze príprav.

Údaje o stave bytového fondu sú spracované v rámci Sčítania obyvateľ'ov, domov a bytov (SODB) 2011 a v súčasnosti odrážajú reálny stav len orientačne. Podľa SODB 2011: bolo v obci 597 obytných bytov - domov.

Tab.č.9 Štruktúra bytovej výstavby podľa obdobia výstavby				
byty	obývané	neobývané	nezistené	spolu
obdobie				
pred r.1919	16	0	0	16
1919 - 1945	38	1	0	39
1946 - 1960	68	0	0	68
1961 - 1970	92	1	0	93
1971 - 1980	107	2	0	109
1981 - 1990	93	1	0	94
1991 - 2000	46	4	0	50
2001 - 2005	16	0	0	16
2006 a neskôr	27	0	3	30
nezistené	12	67	3	82
spolu	515	76	6	597

zdroj: ŠÚ SR databáza Datacube

V r.2014 bolo v obci 582 trvalo obývaných rodinných domov a bytové domy: 12 družstevných a 2 školské spolu s 56 bytovými jednotkami (teraz už v osobnom vlastníctve), 2 obecné s 28 bytovými jednotkami.



Graf č.9



Zástavba rodinných domov

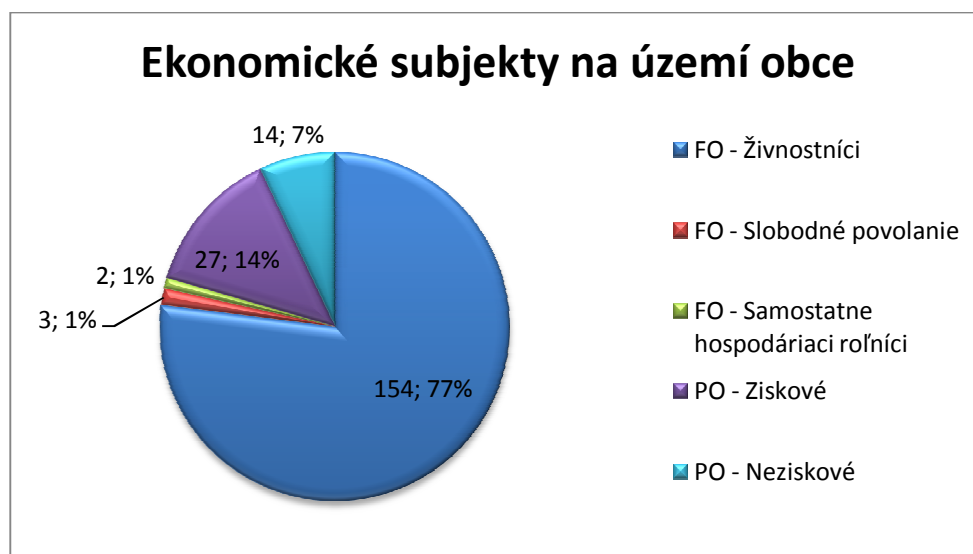
Podnikateľské prostredie, Zamestnanosť

Podľa údajov Štatistického úradu SR má na území obce sídlo viacero podnikateľských subjektov, medzi najväčšie patria:

- BS Acoustic, s.r.o.
- Kovovýrova Šimek
- MPS KOVO, s.r.o.
- Reštaurácia Na mlyne
- Huliman, s.r.o. (stolárstvo)
- PD Radošovce

Tab. č.10 Ekonomické subjekty na území obce	
Fyzické osoby podnikatelia spolu	159
FO - Živnostníci	154
FO - Slobodné povolanie	3
FO - Samostatne hospodáriaci roľníci	2
Právnické osoby spolu	41
PO - Ziskové	27
PO - Neziskové	14
Podnikateľské subjekty spolu r.2014	200

zdroj: ŠÚ SR databáza Datacube



Graf č.10

Vo verejnej správe bolo v r.2014 zamestnaných spolu 8 zamestnancov.

Tab.č.11 Počet zamestnancov vo verejnej správe			
Ekonomický subjekt	muži	ženy	spolu
Obecný úrad	3	5	8

zdroj: Obecné štatistiky



CBA Potraviny

Tab.č.12 Miera nezamestnanosti v okrese Skalica								
rok	2007	2008	2009	2010	2011	2012	2013	2014
miera evidovanej nezamestnanosti v %	4,14	5,38	11,55	8,76	8,42	8,68	8,87	8,27

zdroj: ŠÚ SR databáza Datacube

K 31.12.2014 bolo v obci evidovaných 63 uchádzačov o zamestnanie.

Počet pracovných príležitostí v obci neuspokojuje dopyt miestnej ekonomicky aktívnej populácie. Za prácou odchádza pracovať najmä do blízkej Skalice, Senice, ale aj Malaciek a Bratislavy.



Hasičská zbrojnica

Pamiatky, Kultúra, Šport, Tradície

Na území obce Radošovce sa nachádzajú v zmysle pamiatkového zákona nehnuteľné národné kultúrne pamiatky:

- Kostol r.k. Narodenia Panny Márie - národná kultúrna pamiatka zapísaná v ÚZPF pod č. 661/0 - barokový z dvoch stavebných etáp, upravený koncom 19. stor. Prvá stavba v r.1560 pojala do svojich základov starý gotický kostol z 2. pol. 15. stor., druhá stavba po r.1744 až do r.1762 rozšírila prvú stavbu postavením priečneho kostola, kostol v pôdoryse tvorí kríž. Vežu upravili koncom 19. stor. v historizujúcom got.- renes. slohu.
- Kaplnka sv. Stanislava - národná kultúrna pamiatka zapísaná v ÚZPF pod. č. 663/0 – klasicistická kaplnka v obci zo zač. 19. stor., dominantná malá centrálna stavba zaklenutá veľkou kupolou, k centrálnemu priestoru je pristavané polkruhovú presbytérium a na západnej strane predsieň, ktorá je zároveň vežou
- Pieta - národná kultúrna pamiatka zapísaná v ÚZPF pod. č. 662/0 - socha na mohutnom stĺpe umiestnená pred kostolom

Ďalej sa tu nachádzajú architektonické pamiatky a solitéry, ktoré nie sú zapísané v Ústrednom zozname pamiatkového fondu, ale majú nesporne historické a kultúrne hodnoty:

- Božia muka - bez datovania, umiestnená pri kaplnke sv. Stanislava.
- Pomník padlým - pred kostolom.
- Súsošie Najsvätejšej Trojice - z r. 1900, na rázcestí pred kostolom,
- Kaplnka sv. Jána Nepomuckého- z r. 1945, pri potoku v obci, pri dome č. 28.
- Kaplnka sv. Anny - smerom za základnou školou v poli.
- Kaplnka sv. Víta - z. r. 1742, vo viešťanských vinohradoch juhozápadne od Viesky.
- Kaplnka sv. Urbana - z r. 1921, v radošovských vinohradoch.
- Kaplnka Sedembolestnej Panny Márie - z r. 1964 a Lurdská kaplnka - vo Vieske pri cintoríne.
- Kríže a prícestné kríže
- Dom č. 18 - bývalý matičný dom.
- Pôvodný objekt mlyna - pri Chvojnici.
- Stodoly, pivnice vo vinohradoch, hospodárske stavby (drevené, murované objekty s drevenými výplňami otvorov, drevené a iné stavby, pivnice).
- Historická vzrastlá zeleň (v obci, na cintoríne, pri sochách svätých).



Rímskokatolícky kostol Narodenia Panny Márie

Kultúrne podujatia sa realizujú na námestí, miestnom ihrisku, alebo aj v kultúrnom dome. Jedná sa o rôzne oslavy, jubileá, posedenia s dôchodcami, súťaže, výstavy, akadémie a pod. Väčšinu kultúrnych programov pripravujú žiaci ZŠ s MŠ, záujmové organizácie v obci.

Tab.č.13 Záujmové združenia v obci (Formulár č. A5)		
P. č.	Spoločenské organizácie	skratka
1	Dobrovoľný hasičský zbor Radošovce	DHZ
2	Dobrovoľný hasičský zbor Vieska	DHZ
3	Vinohradnícky spolok Radošovce	VS
4	Základná organizácia Slovenského zväzu záhradkárov Vieska	
5	Jednota Dôchodcov	JD
6	Únia žien	ÚŽ
7	Združenie žien Radošoviec a Viesky	ZŽ RaV
8	TJ Chvojničan Radošovce – futbal	
9	Natabak Vieska, Mona Radošovce – hokejbalové kluby	
10	Pol'ovnícky spolok Radošovce, Pol'ovnícky spolok Viesky	PS
11	Bežecký klub	BK

Radošovce sú známe udržiavaním folklórnych tradícií a zvykov. Medzi najvýznamnejšie aktivity v obci patria:

Tab.č.14 Aktivity v obci		
mesiac	podujatie	organizátor
Január	Krojový ples Poľovnícky ples Ples ZŠ Maškarný ples pre deti	ZŽRaV PS Radošovce ZŠ ZŠ
Február	Ples DHZ Radošovce Fašiangová zabíjačka	DHZ Radošovce ObÚ + DHZ Radošovce
Marec	Mesiac knihy	ObÚ – knižnica
Apríl	Tvorivé dielne pre deti Veľkonočná výstava vín	ObÚ, MŠ, ZŠ VS
Máj	Stavanie májky Hodová zábava Hurbánek (vo vinohradoch)	ObÚ DHZ Radošovce ObÚ, VS
Jún	Deň detí Rozprávkový detský pochod Varenie gulášu Hodová zábava(na ihrisku vo Vieske) Otvorené búdy	MŠ ZŠ Dobrovoľníci Natabak Vieska vinohradníci
Júl	Súťaž o pohár starostu	Hasiči
August	Beh k Radošovským vinohradom Hokejbalový turnaj	ObÚ, BK Natabak
September	Hodové zábavy/ Dožinky	ObÚ
Október	Mesiac úcty k starším	ObÚ
November	Katarínska zábava	ObÚ
December	Mikuláš a Vianočná dedinka Predvianočné inšpirácie Tradičné Štefanovská zábava Silvestrovská zábava v KD	ObÚ, ZŠ, MŠ DHZ Radošovce striedavo organizácie súkromná osoba

zdroj: obecná štatistika, vlastné spracovanie

Obecný úrad vydáva raz za štvrtrok miestne noviny „Radves“, v ktorých informuje občanov o uskutočnených i plánovaných podujatiach.



Reštaurácia „Na mlyne“

Technická vybavenosť

Doprava

Katastrálnym územím Radošovce a intravilánom obce Radošovce prechádza magistrálny dopravný ťah I/51 - Nitra - Sered' - Trnava - Senica - Holíč - Hodonín. Úsek Trnava - Holíč je v zmysle ÚPN VÚC Trnavského kraja určený k zlepšeniu dopravných parametrov (C 11,5/ 80) s nadväznosťou na vybudovanie obchvatu po západnej a východnej strane Holíča. Obec je na dopravný ťah I/51 pripojená regionálnou cestou III/05110 Skalica - Mokrá Háj - Radošovce- Oreské – Rohov - Rybky - Senica, ktorá prechádza stredom Radošoviec a Viesky, ako hlavná komunikačná os, na ktorú sa pripájajú cesty III/05113 Radošovce - Koválovec (spojovacia), III/05114 Radošovce - Chropov (spojovacia), III/05115 Radošovce (spojovacia) a miestny obslužný systém ciest. Katastrálnym územím obce Radošovce prechádza cesta III/0519 Dubovce - Popudinské Močidl'any, ktorá sa napája na cestu I/51 západne od ZÚO Radošovce vo vzdialenosti 700 m.

Miestne komunikácie

Miestne obslužné komunikácie disponujú šírkami 3 – 7,0 m, vo väčšine svojej dĺžky s chodníkom po jednej strane. Na komunikácie sú v obci priamo pripojené aj dopravné – komunikačné vstupy do jednotlivých dvorov a rodinných domov. Časť miestnych komunikácií má nový spevnený povrch, miestami s lokálnymi nerovnosťami.

V katastri sa ďalej nachádzajú účelové a poľné komunikácie, sprístupňujúce poľnohospodárske hony a objekty v rámci katastra. Chodníky na niektorých miestach v obci vyžadujú opravu. V riešenom území obce sa v súčasnosti nenachádzajú vyznačené samostatné cyklistické cesty. Pohyb cyklistov je orientovaný výhradne na existujúce cestné komunikácie.

Samostatné plochy pre odstavovanie motorových vozidiel na teréne sú situované prevažne pri existujúcich zariadeniach verejnej vybavenosti (obecný úrad, cintoríny, futbalové ihrisko a ďalšie), komerčnej vybavenosti a služieb (obchod). Existujúca zástavba rodinných domov v obci je primerane vybavená zariadeniami statickej dopravy, t.j. prevažná väčšina rodinných domov má vlastnú garáž, prípadne parkovacie miesta na pozemku rodinného domu.

Verejná hromadná doprava

Obec nie je napojená na železničnú sieť, preto medzimestskú nákladnú aj osobnú prepravu zabezpečuje výhradne automobilová, resp. autobusová doprava. Najbližšia železničná stanica je v Holíči (cca 10 km). V obci 6 autobusových zastávok.

Vodné hospodárstvo

Stav vodovodnej siete

Vodovod v obci je vybudovaný sčasti. V r.2015 bol dokončený prepoj Holíč/Senica. Po jeho spustení by sa mali pripojiť na vodovodnú sieť ďalšie 2 miestne komunikácie resp. vybudovať cca 70 vodovodných prípojk k rodinným domom a zdravotnému stredisku.

Stav kanalizačnej siete

Kanalizácia v obci nie je vybudovaná. Odvod odpadovej vody je riešený individuálne prostredníctvom žúmp a septikov.

Odtokové pomery a protipovodňová ochrana

- Radošovská nádrž I (VN Koválovec) - ornitologicky významná lokalita C8 nachádzajúca sa severne od obce.
- Radošovská nádrž II - lokalita C9 so špecifickými bylinnými mokradnými druhmi v jelšovom poraste.
- Rieka Chvojnica tvorí primárnu líniovú os. Je to krajinotvorný prvok regionálneho významu so zachovalou pobrežnou vegetáciou.
- Koválovecký potok, ktorý dotuje VN Koválovec, preteká priečne cez časť Radošovce a tvorí pravostranný prítok rieky Chvojnice.
- Pavlovský potok - regionálny biokoridor prepája lesný komplex Zámčiska s okolitou krajinou, preteká východným okrajom Viesky a vlieva sa do Chvojnice.

Energetika

Severovýchodným okrajom katastrálneho územia Radošovce prechádza tranzit dvoch paralelných trás VVN:

- 400 kV vedenie V424 Križovany - Sokolnice (ČR)
- 220 kV vedenie V280 Križovany - Sokolnice (ČR)

Juhozápadným okrajom riešeného územia v smere JV - SZ prechádza tranzitná trasa VVN 110 kV č.8755 Senica - Holíč.

Severne od obce Radošovce prechádza distribučné vedenie VN 22 kV č. 223, z ktorého sú v súčasnosti prípojkami napájané 2 TS. Po východnej strane Radošoviec prechádza trasa distribučného vedenia VN 22 kV č. 455, z ktorej je prípojkami napájaných 7 TS, z toho 5 v časti Radošovce a 2 v časti Vieska. TS sú stĺpové a stožiarové. Sú využívané cca na 70 % svojho výkonu.

Verejné osvetlenie

Pri rekonštrukcii verejného osvetlenia v r.2011 - 2012 boli technicky a morálne zastarané svietidlá nahradené novými svietidlami s elektronickými predradníkmi, t.j. novými svietidlami s vyššou účinnosťou. Použité svietidlá sú od jedného výrobcu. Pre osvetlenie ulíc v navrhovaných obytných lokalitách sa počíta s vybudovaním verejného osvetlenia. V súčasnosti je v obci 150 svetelných bodov.

Zásobovanie plynom

Katastrálnym územím obce Radošovce prechádza VTL plynovod DN 700 - PN 63 paralelne s ropovodom DN 500. Regulačná stanica RS 3000 je pripojená k tomuto vedeniu plynovodom VTL DN 100 - PN 40. RS 3000 zásobuje obec Radošovce, Koválovec a Chropov. Plynofikácia sídla bola realizovaná podľa schváleného generelu plynofikácie obce a jeho dodatkov. Miestna STL plynovodná sieť v sídle má max. prevádzkový tlak 100 kPa.

Preprava ropy

Katastrálnym územím Radošoviec v smere JV - SZ prechádza podzemné zariadenie Transpetrolu, a.s. potrubie ropovodu DN 500. Ďalšie podzemné zariadenia: optický kábel a podzemné zariadenie armatúrnej šachty, elektrostanica, NN prípojka.

Zásobovanie teplom

V blízkosti obce sa nenachádzajú centrálné výrobné tepla. Rodinné domy, objekty občianskej vybavenosti a podnikateľských aktivít využívajú ako zdroj tepla na kúrenie a prípravu TUV plyn, el.energiu, pevné palivá.

Telekomunikačné a informačné siete

Obec Radošovce je začlenená z hľadiska verejnej pevnej telefónnej siete do regionálnej oblasti Senica.

Slovak Telekom, a.s. prevádzkuje na území obce Radošovce podzemnú a nadzemnú telefónnu sieť. Správca siete má záujem o rozšírenie svojich zariadení a služieb v sídle - rozšírenie telekomunikačných rozvodov metalických resp. optických. Budovanie sietí je závislé od počtu potenciálnych zákazníkov.

Obec prevádzkuje sieť miestneho rozhlasu.

Životné prostredie

Odpadové hospodárstvo

V obci sa v súčasnosti separuje papier, plasty, sklo, elektro - odpad, železo, nebezpečné odpady a pneumatiky. Vývoz a odvoz komunálneho odpadu z obce zabezpečuje firma VEPOS Skalica, jeden krát za 2 týždne (piatok). Odpad sa zneškodňuje na skládke v Mokrom Háji. V obci absentuje zberný dvor. Biologicky rozložiteľný odpad separuje a zneškodňuje každá domácnosť individuálne. Za r.2014 bolo zneškodnených 616 t komunálneho odpadu.

Ovzdušie

Zdrojom emisií CO v riešenom území je predovšetkým cestná doprava príp. kúrenie tuhými palivami. Vzhľadom na charakter sídla, jeho vzdialenosť od existujúcich i navrhovaných priemyselných zón a väčších sídiel, možno skonštatovať, že riešené územie obce patrí do oblasti so slabým znečistením ovzdušia.

Zeleň a pôdne pomery

Tab.č.15 Rozdelenie pôdy podľa druhu pozemku					
	druh pozemku	k.ú. Radošovce		k.ú. Vieska	
		m ²	%	m ²	%
Poľnohospodárska pôda	Orná pôda	12 792 176	71,53	4 104 415	47,09
	Chmel'nice	0	0,00	0	0,00
	Vinice	66 783	0,37	2 633	0,03
	Záhrady	158 167	0,88	113 089	1,30
	Ovocné sady	9 957	0,06	0	0,00
	Trvale trávnaté porasty	638 737	3,57	440 393	5,05
Nepoľnohospodárska pôda	Lesné pozemky	2 673 800	14,95	3 658 521	41,98
	Vodné plochy	369 751	2,07	67 281	0,77
	Zastavané plochy a nádvoria	963 720	5,39	255 057	2,93
	Ostatné plochy	211 119	1,18	73 877	0,85
Spolu		17 884 210	100,00	8 715 266	100,00

zdroj: katasterportal.sk

Ochrana prírody a krajiny

Riešené územie sa podľa regionálneho geomorfologického členenia Slovenska nachádza v provincii Západopanónska panva, subprovincii Viedenská kotlina, oblasti Záhorská nížina, celku Chvojnická pahorkatina, oddielu Unínska pahorkatina a oddielu Zámčisko.

V rámci riešeného územia sa nachádzajú nasledovné ochranné významné plochy:

Plošné prírodné prvky

- Zámčisko - nadregionálne biocentrum C21, vrcholová lesná časť zaradená do sústavy NATURA2000.

Je to ucelený rozsiahly komplex lesných spoločenstiev, ktorý predstavuje cenný prvok v intenzívne poľnohospodársky využívannej krajine. Nachádzajú sa tu porasty európsky významných biotopov: dubovo - hrabové lesy panónske, lipovo - javorové sutinové lesy, kyslomilné bukové lesy a národne významný biotop dubovo - hrabové lesy karpatské.

- Radošovský háj (súčasť CHKO Biele Karpaty) - biotopy národného významu.
- Prírodná pamiatka (PP) Chvojnice so 4. stupňom ochrany. PP je vyhlásená na ochranu najzachovalejšej časti toku západnej časti CHKO Biele Karpaty a priliehajúceho územia a na ochranu hodnotnej teplomilnej pahorkatinnej hydrofauny a zachovalých prirodzených brehových porastov. V regionálnom územnom systéme (RÚSES) je tok Chvojnice vedený ako regionálny biokoridor a genofondovo významná lokalita C5. Územie prechádza cez kataster Radošovce a kataster Vieska v oblúku z juhovýchodu na západ. Ochranné pásmo v zmysle § 17 zák. č. 543/2002 Z.z. o ochrane prírody a krajiny v znení neskorších doplňujúcich predpisov, je určené územím do vzdialenosti 60 m smerom von od hranice PP po celej dĺžke územia PP. Platí v ňom 3. stupeň ochrany.

Z hľadiska ochrany prírody a zachovania krajinného rázu sú významné krajinné prvky ako remízky, stromové aleje pozdĺž ciest, brehovité porasty tokov, vegetácia v stržiach, solitérne staré stromy či akékoľvek malé zvyšky pôvodných trávnych porastov.

1.2. Analýza vonkajšieho prostredia

Pri riešení problémov a výziev konkrétneho územia je potrebné si uvedomiť, že ich riešenie môže byť v budúcnosti ovplyvnené rôznymi vonkajšími faktormi, ktoré nevieme ovplyvniť. Pri hodnotení jednotlivých faktorov je potrebné vychádzať zo skutočnosti, že niektoré z nich pôsobia na celonárodnej úrovni, ba až na úrovni nadnárodnej, mnohé na úrovni regionálnej či miestnej. V tejto oblasti je relevantným dokumentom na národnej úrovni Národný program reforiem SR 2014 a 2015 (ďalej len NPR). Nasledujúca tabuľka zahŕňa najdôležitejšie opatrenia vlády SR pre jednotlivé oblasti:

Tab.č.16 Opatrenia vlády SR podľa NPR 2014	
Konsolidačné opatrenia 2015-2017	Zachovanie výnosu a zvýšenie úspešnosti DPH
	Registračné pokladnice pre lekárov a iné profesie
	Zrážková daň na finančných a nefinančných benefity od farmaceutických spol. pre lekárov
	Ročné zúčtovanie Sociálnej poisťovne
	Úspory na mzdách (ESO)
	Úspory na medzispotrebe (ESO)
Efektívnosť verejných výdavkov	Transformácia a zlučovanie podriadených organizácií kapitol štátneho rozpočtu v rámci ESO
	Zlepšenie finančného riadenia a hospodárenia poskytovateľov zdravotnej starostlivosti
	Vyrovnané hospodárenie fakultných a univerzitných nemocníc
	Implementácia prvej fázy e-health
	Výdavkové priority - zvýšenie miezd učiteľom, zamestnancom úradov práce, kapacít materských škôl
	Výstavba diaľnic
Boj proti daňovým podvodom a analytické kapacity	Tretia etapa akčného plánu formou opatrení na zlepšenie výberu daní: najmä centralizácia informácií z mýtného systému, registra motorových vozidiel a obyvateľstva, prístup k informáciám o účtoch prešetrovaných osôb a firiem. Zavedenie insolvenčného registra, registra diskvalifikovaných osôb a ratingu daňových subjektov.
	Posilnenie analytických kapacít a vybudovanie analytickej jednotky na Finančnej správe SR
	Zverejňovanie platenia DPPO
Služby zamestnanosti, dlhodobá nezamestnanosť	Prioritizovanie poradenských a individualizovaných verejných služieb zamestnanosti vrátane zvýšenia ich administratívnych kapacít s cieľom zlepšenia prístupu k zamestnaniu pre dlhodobo nezamestnané osoby, pracovníkov s nízkou kvalifikáciou, starších ľudí a žien
	Poskytovanie kariérneho poradenstva pre dospelých na zlepšenie uplatniteľnosti na trhu práce
	Centralizácia databázy uchádzačov o zamestnanie a poberateľov sociálnych dávok, kompletizácia a prepojenie s relevantnými inštitúciami
	Analýza čistej účinnosti a efektívnosti výdavkov jednotlivých opatrení aktívnej politiky trhu práce
	Posilnenie finančných motívácií zamestnať sa - súbeh dávky v hmotnej núdzi a mzdy.
Predškolské zariadenia	Budovanie nových zariadení služieb starostlivosti o dieťa
	Rozšírenie kapacít materských škôl, rozšírenie existujúcich foriem výchovy a vzdelávania o prípravné triedy materskej školy a zvýšenie časovej dotácie pre predškolské vzdelávanie.
Nezamestnanosť mladých	Prijatie systému záruk pre mladých ľudí do 29 rokov.
	Identifikácia sektorovej potreby zručností na trhu práce a dopytu po kvalifikovanej pracovnej sile prostredníctvom Národnej sústavy povolání (NSP)
Odborné vzdelávanie a postavenie učiteľov	Zvyšovanie miezd učiteľov.
	Lepšie zapojenie zamestnávateľov a zamestnávateľských zväzov do systému odborného vzdelávania a prípravy, podpora odbornej praxe žiakov vykonávanej priamo v podnikoch a zmeny v

	normatívnom financovaní odborného regionálneho školstva s cieľom posilniť kvalitu odborného vzdelávania.
Marginalizované komunity	Zvyšovanie počtu asistentov učiteľov
	Vydávanie učebníc a učebných textov v slovenskom a v rómskom jazyku
Výskum a vývoj	Opatrenia z Akčného plánu stratégie RIS3
Transparentnosť regulácie sieťových odvetví	Hodnotenie potreby ďalšej regulácie
	Zverejňovanie analýzy ku všetkým zásadnejším zmenám politík regulačného obdobia
	Vybudovanie dátového centra na webovom sídle URSO
Prepájanie sústav a sietí	Prepojenie plynárenských sietí s Poľskom a Maďarskom
	Prepojenie elektrizačných sústav s Maďarskom
Energetická efektívnosť v podnikoch	Podpora energetických auditov pre malé a stredné firmy
	Implementácia smernice o energetickej efektívnosti
Verejná služba	Reforma štátnej služby
	Model prevádzky integrovaných obslužných miest
	Grantový program pre posilnenie analytických kapacít vo VS
	ESO - Efektívna, spoľahlivá a otvorená štátna správa
Justícia	Skrátenie dĺžky súdneho konania
	Elektronický súdny spis
	Zavedenie elektronickej Zbierky zákonov SR

zdroj: NPR 2014

V riadení samosprávy sú vonkajšími faktormi najčastejšie legislatívne zmeny, finančné obmedzenia a pod. STEEP analýza pomáha pri rozhodnutí predvídať budúci možný vývoj a na tieto zmeny sa pripraviť. Zameriava sa na analýzu vonkajšieho prostredia, ktoré sa člení na tieto skupiny faktorov:

- Sociálne
- Technicko-technologické
- Ekonomické
- Environmentálne
- Politické/právne

Medzi uvedené faktory môžu byť zahrnuté aj hodnoty – spoločnosti, jednotlivca.

Tab.č.17 STEEP analýza - analýza externého prostredia (Formulár č. A8)		
Sociálne	Technologické	Ekonomické
Zmeny populácie: - migrácia obyvateľstva - úroveň vzdelania - demografická krivka	Dostupná technológia a využívaná technológia: - využívanie nových IKT možností v komunikácii samosprávy s obyvateľmi	Nové trhy a nové príležitosti
Zmeny postojov a správania	Technológia využívaná obyvateľmi, podnikateľmi: - Výskum, vývoj nových technológií	Klesajúce trhy v niektorých poskytovaných službách
Absencia adekvátneho prepojenia vzdelávacieho systému spotrebami trhu práce		Možné finančné zdroje: - iné formy financovania (fondy EÚ, dotácie)
		Vplyv daňovej politiky

Ekologické	Politické	Hodnoty
Možnosti obnovy a tvorby: -iné zdroje energetiky –nové plochy verejnej zelene	Politika vlády v oblasti samosprávy: -pripravenosť obce, VÚC, SR na čerpanie finančných zdrojov z Európskych štrukturálnych investičných fondov (EŠIF)	Zmena postojov obyvateľstva a ich zapájanie do rozvojových aktivít
Politika ŽP: -ekologické záťaž -rozšírenie separovaného zberu (bioodpad)	Legislatíva – prenesené kompetencie štátu na samosprávu -Verejné obstarávanie a sním spojená legislatíva	Tímová spolupráca

1.3.SWOT analýza

SWOT analýza resp. analýza vnútorného a vonkajšieho prostredia - je metóda, pomocou ktorej sa dajú veľmi prehľadne identifikovať silné a slabé stránky subjektu (interné záležitosti) vo vzťahu k príležitostiam a hrozbám, ktorých pôvodcom je vonkajšie prostredie. Názov vychádza zo začiatočných písmen anglických slov strengths (silné stránky), weaknesses (slabé stránky), opportunities (príležitosti) a threats (hrozby), ktoré reprezentujú 4 oblasti záujmu.

Zhodnotenie súčasného stavu územia:

Tab.č.18SWOT analýza	
HOSPODÁRSKA OBLASŤ	
SILNÉ STRÁNKY	SLABÉ STRÁNKY
Výhodná geografická poloha obce vo vzťahu k regiónu, okresnému mestu	Chýbajúca infraštruktúra: kanalizácia, vodovod
Poloha obce na komunikačnom smere	Nevyhovujúci stav miestnych komunikácií a chodníkov
Vybudovaná infraštruktúra - plynofikácia	Nedostatok prevádzkovej a informačnej infraštruktúry
Vybudované verejné osvetlenie	Obmedzená ponuka služieb občanom
Dostatočné telekomunikačné pripojenie (telefón, internet)	Web stránka obce
PRÍLEŽITOSTI	OHROZENIA
Vytvorenie podmienok pre novú výstavu RD	Útlm poľnohospodárskej výroby
Možnosť financovania projektov z fondov EÚ	Neochota obyvateľov podnikat'
Možnosť financovania projektov zo štátnych dotácií	Nedostatočné stimuly zo strany štátu pre nových podnikateľov
Vhodné podmienky na voľno-časové aktivity	Nedostatočná podpora obcí zo strany VÚC a štátu
SOCIÁLNA OBLASŤ	
SILNÉ STRÁNKY	SLABÉ STRÁNKY
Fungujúca MŠ a ZŠ	Slabá propagácia obce, cestovný ruch
Činnosti mimovládnych organizácií	Absencia ubytovacích a stravovacích zariadení
Ochota občanov spolupracovať	Migrácia obyvateľstva
Vysoká návštevnosť tradičných podujatí	
Členstvo v Združení Viesky, ZMOS, OCR Záhorie, MAS Horné Záhorie	

PRÍLEŽITOSTI	OHROZENIA
Zakladanie nových tradičných kultúrnych podujatí	Neochota obyvateľov spolupracovať
Organizácia športových aktivít	Nezáujem mladšej generácie o históriu a tradície v obci
	Nepriaznivé ukazovatele prírastku obyvateľstva
ENVIRONMENTÁLNA OBLASŤ	
SILNÉ STRÁNKY	SLABÉ STRÁNKY
Zavedený systém zvozu komunálneho odpadu	Absencia zberného dvora
Disciplinovanosť obyvateľov pri separovaní zberu	Absencia separovania bioodpadu
Upravenosť verejných priestranstiev	
PRÍLEŽITOSTI	OHROZENIA
Inovatívne zdroje energie	Zhoršujúci sa stav ŽP a dopady na zdravie populácie
Ekologické (bio) poľnohospodárstvo	

Súčasťou tejto časti je aj ex - post hodnotenie (realizácia existujúceho PHSR vrátane vyhodnotenia rozpracovaných investičných a neinvestičných projektov.

2. STRATEGICKÁ ČASŤ

Strategická časť obsahuje stratégiu rozvoja obce pri zohľadnení jeho vnútorných špecifik a určí hlavné ciele a priority rozvoja obce pri rešpektovaní princípov regionálnej politiky v záujme dosiahnutia vyváženého udržateľného rozvoja územia.

Strategická časť zahŕňa najmä:

- víziu územia
- formuláciu a návrh stratégie
- výber a popis strategických cieľov v jednotlivých politikách - oblastiach rozvoja (hospodárska, sociálna, environmentálna)

Rozvojová vízia obce nadväzuje na zásady a regulatívy schválené uznesením vlády Slovenskej republiky č. 1033 z 31. októbra 2001 v Konceptii územného rozvoja Slovenska 2001 – záväzná časť v znení KURS 2011 – zmeny a doplnky č. 1 KURS 2001:

V oblasti rozvoja vidieckeho priestoru a vzťahu medzi mestom a vidiekom:

- 1) Podporovať vzťah urbánnych a rurálnych území v novom partnerstve založenom na integrácii funkčných vzťahov mesta a vidieka a prírodných, kultúrno-historických a urbanisticko-architektonických daností pričom pri ich rozvoji zohľadniť koordinovaný proces prepojenia sektorových strategických a rozvojových dokumentov.
- 2) Zachovávať pôvodný špecifický ráz vidieckeho priestoru, vychádzať z pôvodného charakteru zástavby a historicky utvorenej okolitej krajiny; zachovať historicky utváraný typ zástavby obcí a zohľadňovať národopisné špecifiká jednotlivých regiónov.
- 3) Pri rozvoji vidieckych oblastí zohľadňovať ich ekonomické danosti, špecifické prírodné a krajinné prostredie a pri rozvoji jednotlivých činností dbať na zamedzenie, resp. obmedzenie možných negatívnych dôsledkov týchto činností na krajinné a životné prostredie vidieckeho priestoru.
- 4) Vytvárať podmienky dobrej dostupnosti vidieckych priestorov k sídelným centráam, podporovať výstavbu verejného dopravného a technického vybavenia obcí, moderných informačných technológií tak, aby vidiecke priestory vytvárali kultúrne a pracoviskovo rovnocenné prostredie voči urbánnym priestorom a dosiahnuť tak skĺbenie tradičného vidieckeho prostredia s požiadavkami na moderný spôsob života.

2.1. Formulácia a návrh stratégie

Na tieto zásady nadväzuje aj Vízia regionálneho rozvoja Slovenska je definovaná v Národne stratégii regionálneho rozvoja Slovenskej republiky do 2020/2030 takto:

„Slovensko ako krajina s vysokou kvalitou života občanov vo všetkých regiónoch. Regionálna politika umožňujúca každému regiónu využívať svoje danosti na prospech svojho trvalo udržateľného hospodárskeho, sociálneho a územného rozvoja, a tým rozvoja Slovenskej republiky ako vysoko vyspelého, hospodársky, politicky a sociálne súdržného štátu, sebavedomého člena Európskej únie.“

Program hospodárskeho a sociálneho rozvoja Trnavského samosprávneho kraja 2009 - 2015. Rozvojová vízia samosprávneho kraja:

„Trnavský samosprávny kraj bude konkurencieschopným a všestranne najrozvinutejším regiónom Slovenska, hospodárne spravovaným a efektívne využívajúcim všetky zdroje pre tvorbu nových hodnôt za súčasného zachovania prírodných, kultúrnych a historických hodnôt, pamiatok regiónu a životného prostredia. Bude samosprávou slobodných, spokojných a sebavedomých ľudí.

Pri vypracovaní tejto časti PHSR obce Radošovce bol uskutočnený prieskum verejnej mienky v priebehu mesiaca november 2015. Dotazník bol distribuovaný do schránok rodinných domov. Dotazník obsahoval možnosť vyjadriť vlastný názor, podať návrhy a námietky. Na základe výsledkov z prieskumu (Príloha č.4) bola navrhnutá rozvojová stratégia obce a návrhy na konkrétne projekty na ďalšie obdobie.

Rozvojová vízia obce Radošovce na r.2015 - 2020 vychádza a rešpektuje tieto hlavné tézy rozvoja Slovenskej republiky i výsledky dotazníkového prieskumu verejnej mienky a obec bude pokračovať v rozvoji **strategického cieľa obce:**

Je pre nás želané prostredníctvom dobudovania potrebnej environmentálnej infraštruktúry a obnovou existujúceho sociálneho zázemia zabezpečiť konkurencieschopnosť a udržateľný rast obce. Je nevyhnutné za pomoci zachovania a udržiavania tradičných hodnôt dať priestor pre priebežné a stále zapájanie sa občana do vecí súvisiacich s rozvojom obce. S efektívnym využitím všetkých zdrojov, zabezpečiť rozvoj v hospodárskej, sociálnej a environmentálnej oblasti so zachovaním prírodných a historických hodnôt regiónu.

Pre naplnenie uvedenej vízie obce obec stanovila tri prioritné oblasti svojho rozvoja počas rokov 2015 – 2020. Jedná sa o tieto oblasti:

1. hospodárska oblasť,
2. sociálna oblasť,
3. environmentálna oblasť.

2.2. Popis strategických cieľov v jednotlivých politikách

Tab.č.19 Hierarchia strategických cieľov podľa oblastí (Formulár č. S1)		
1. prioritná oblasť Hospodárska	2. prioritná oblasť Sociálna	3. prioritná oblasť Environmentálna
Ciele prioritných oblastí		
Zvýšenie hospodárskeho rastu a dobudovanie infraštruktúry obce	Aktivizácia sociálnej infraštruktúry, školstva, kultúry, športu a cestovného ruchu	Rozvoj projektov vedúcich k zvýšeniu kvality životného prostredia v obci
Opatrenia		
1.1 Dobudovanie občianskej infraštruktúry obce	2.1 Obnova školskej a sociálnej infraštruktúry obce	3.1 Projekty v oblasti odpadového hospodárstva
1.2 Podpora dopravnej infraštruktúry obce	2.2 Rozvoj kultúry a cestovného ruchu	3.2 Zvýšenie kvality ovzdušia
1.3 Podpora technickej politiky obce		3.3 Zlepšenie energetickej efektívnosti budov

Jednotlivé strategické zámery sú rozpracované na ciele rozvoja, ktoré sú zabezpečované samostatnými opatreniami.

Cieľ pre prioritnú oblasť č.1 – Hospodársku oblasť

Zvýšenie hospodárskeho rastu a dobudovanie infraštruktúry obce –

dobudovanie vodovodu, vybudovanie kanalizácie, príprava územia pre novú IBV vrátane inžinierskych sietí, rekonštrukcie miestnych komunikácií a chodníkov, revitalizácia verejných priestranstiev – vybudovanie BUS zastávky, oddychovej zóny.

Cieľ pre prioritnú oblasť č.2 – Sociálnu oblasť

Aktivácia sociálnej infraštruktúry, školstva, kultúry, športu a cestovného ruchu – výstavba novej MŠ, rekonštrukcia budovy pôvodnej MŠ na domov dôchodcov (denný stacionár), Rekonštrukcia ZŠ, vydanie monografie obce, dobudovanie cyklotrás.

Cieľ pre prioritnú oblasť č.3 – Environmentálnu oblasť

Rozvoj projektov vedúcich k zvýšeniu kvality životného prostredia v obci - podpora aktivít v oblasti separovaného zberu, vybudovanie zberného dvora, výsadba zelene, zateplenie verejných budov.

3. PROGRAMOVÁ ČASŤ

Obsahuje zoznam opatrení a aktivít na zabezpečenie realizácie programu rozvoja obce, t. j. obsahuje podrobnejšie rozpracovanie strategických cieľov v hospodárskej, sociálnej a environmentálnej politike minimálne na úroveň opatrení a aktivít, ktoré sú tvorené vecne príbuznými skupinami projektov.

Zahrňa najmä:

- konkrétne opatrenia a projekty vrátane ich priradenia k jednotlivým cieľom a prioritám,
- súbor ukazovateľov výsledkov a dosahov vrátane východiskových a cieľových hodnôt.

3.1. Konkrétne opatrenia a projekty - aktivity do r.2020

Tab.č.20 Prehľad opatrení, projektov aktivít podľa oblastí (Formulár č. P1)		
Prioritná oblasť 1- Hospodárska		
Opatrenie	Projekt/Aktivita	Prioritná oblasť
1.1 Dobudovanie občianskej infraštruktúry obce	1.1.1 Dobudovanie vodovodu	Hospodárska /Environmentálna
	1.1.2 Vybudovanie kanalizácie	Hospodárska /Environmentálna
	1.1.3 Príprava územia pre novú IBV (vrátane inžinierskych sietí) v časti „Pridankové pole“	Hospodárska / Bytová / Environmentálna
	1.1.4 Rekonštrukcia KD (výmena okien, zateplenie, vnútorné vybavenie)	Hospodárska /Environmentálna
	1.1.5 Rozšírenie hasičskej zbrojnice - garáž	Hospodárska
1.2 Podpora dopravnej politiky obce	1.2.1 Rekonštrukcia MK vo Vieske	Hospodárska / Dopravná
	1.2.2 Rekonštrukcia chodníka na námestí	Hospodárska / Dopravná
	1.2.3 Vybudovanie nového chodníka (časť Párovce)	Hospodárska / Dopravná
	1.2.4 Rozšírenie MK a vybudovanie chodníka (pri bývalej Pekárni)	Hospodárska / Dopravná
	1.2.5 Vybudovanie BUS zastávky	Hospodárska / Dopravná
	1.2.6 Vybudovanie Trhoviska a parkoviska na námestí	Hospodárska / Dopravná
1.3 Podpora technického zázemia obce	1.3.1 Revitalizácia verejného priestranstva (verejná zeleň, lavičky, koše)	Hospodárska /Environmentálna
	1.3.2 Inovácia obecnej internetovej stránky	Hospodárska/Verejná správa
Prioritná oblasť 2 - Sociálna		
2.1 Obnova školskej a sociálnej infraštruktúry obce	2.1.1 Výstavby novej MŠ	Sociálna/Školstvo/Environmentálna
	2.1.2 Vybudovanie domova dôchodcov (denného stacionáru) – rekonštrukcia budovy býv. MŠ	Sociálna /Environmentálna

	2.1.3 Rekonštrukcia ZŠ (vrátane zateplenia), oprava telocvične	Sociálna/Školstvo/ Environmentálna
	2.1.4 Rekonštrukcia ZŠ – vnútorné vybavenie - kuchyňa	Sociálna /Školstvo
2.2 Rozvoj kultúry a cestovného ruchu	2.2.1 Udržanie existujúcich spoločenských aktivít a podujatí	Sociálna / Kultúra / Šport
	2.2.2 Podpora cestovného ruchu – propagačné a marketingové materiály obce	Sociálna/Cestovný ruch
	2.2.3 Vydanie monografie obce	Sociálna/Cestovný ruch
	2.2.4 Rozvoj turistiky a vybudovanie cyklotrás	Sociálna/Cestovný ruch
Prioritná oblasť 3 - Environmentálna		
3.1 Projekty v oblasti odpadového hospodárstva	3.1.1 Podpora aktivít vedúcich k skvalitneniu separovaného zberu	Environmentálna/odpadové hospodárstvo
	3.1.2 Vybudovanie zberného dvora	Environmentálna/odpadové hospodárstvo
	3.1.3 Likvidácia „čiernych skládok“ odpadu	Environmentálna/odpadové hospodárstvo
3.2 Zvýšenie kvality ovzdušia	3.2.1 Výsadba zelene	Environmentálna /ochrana ovzdušia
3.3 Zlepšenie energetickej efektívnosti budov	3.3.1 Zateplenie verejných budov – projekty 1.1.4, 2.1.3	Environmentálna

zdroj: vlastné spracovanie

3.2. Súbor ukazovateľov výsledkov a dopadov

Merateľné ukazovatele majú úzku súvislosť s cieľmi projektu a programu. Prostredníctvom merateľných ukazovateľov sa sleduje dosahovanie cieľov na úrovni projektu i operačného programu. **Merateľný ukazovateľ** - nástroj na meranie dosiahnutia cieľa, mobilizácie zdrojov, dosiahnutých výsledkov, meranie kvality alebo kontextovej premennej. Ukazovateľ je tvorený definíciou, mernou jednotkou, časovým vymedzením, počiatočnou hodnotou a požadovanou hodnotou.

Tab.č.21 Zoznam ukazovateľov cieľov/prioritných oblastí (Formulár č. P2)						
Ukazovateľ	Ukazovateľ Definícia	Informačný zdroj/ Odkaz	Merná jednotka	Východisková hodnota	Cieľová Hodnota/rok	
				r.2015	2017	2020
Prioritná oblasť č.1 - Hospodárska						
Opatrenie 1.1 Dobudovanie občianskej infraštruktúry obce						
Projekt 1.1.1 Dobudovanie vodovodu						
Výsledok	Dĺžka novovybudovaných inžinierskych sietí	ObÚ Štatistický úrad SR	m	0	0	8100
	Počet prípojk		počet	0	60	600
	Počet obyvateľov napojených na systém vodovodnej siete		počet obyvateľ ov	0		1800
Projekt 1.1.2 Vybudovanie kanalizácie						
Výsledok	Dĺžka novovybudovaných inžinierskych sietí	ObÚ Štatistický úrad SR	m	0	0	8100
	Počet prípojk		počet	0	0	600

	Počet obyvateľ'ov napojených na systém kanalizačnej siete		počet obyvateľ'ov	0	0	1800
Projekt 1.1.3 Príprava územia pre novú IBV (vrátane inžinierskych sietí) v časti „Pridankové pole“						
Výsledok	Celková dĺžka vybudovaných miestnych komunikácií	ObÚ	m	0	0	200
	Počet RD		počet	0	0	14
Projekt 1.1.4 Rekonštrukcia KD (výmena okien, zateplenie, vnútorné vybavenie)						
Výsledok	Plocha renovovaných verejných budov	ObÚ Štatistický úrad SR	m²	0	0	
	Vidiecka populácia so zlepšenou infraštruktúrou		obyvateľ	0	0	1800
Projekt 1.1.5 Rozšírenie hasičskej zbrojnice - garáž						
Výsledok	Plocha novej prístavby	ObÚ Štatistický úrad SR	m²	0	0	20
	Vidiecka populácia so zlepšenou infraštruktúrou		obyvateľ	0	0	1800
Opatrenie 1.2 Podpora dopravnej politiky obce						
Projekt 1.2.1 Rekonštrukcia MK vo Vieske						
Výsledok	Dĺžka zrekonštruovaných chodníkov	ObÚ	m	0	0	600
Projekt 1.2.2 Rekonštrukcia chodníka na námestí						
Výsledok	Dĺžka zrekonštruovaných chodníkov	ObÚ	m	0	0	120
Projekt 1.2.3 Vybudovanie nového chodníka (časť Párovce)						
Výsledok	Dĺžka vybudovaných nových chodníkov a spevnených plôch	ObÚ	m	0	0	250
Projekt 1.2.4 Rozšírenie MK a vybudovanie chodníka (pri bývalej Pekárni)						
Výsledok	Dĺžka rekonštruovaných a novovybudovaných MK a chodníkov	ObÚ	m	0	0	150
Projekt 1.2.5 Vybudovanie BUS zastávky						
Výsledok	Plocha renovovaných verejných priestranstiev	ObÚ Štatistický úrad SR	m²	0	0	
	Vidiecka populácia so zlepšenou infraštruktúrou a prístupom k verejným službám		obyvateľ	0	0	1800
Opatrenie 1.3 Podpora technického zázemia obce						
Projekt 1.3.1 Revitalizácia verejného priestranstva (verejná zeleň, lavičky, koše)						
Výsledok	Plocha renovovaných verejných priestranstiev	ObÚ, Štatistický úrad SR	m²	0	0	550
	Vidiecka populácia so zlepšenou infraštruktúrou		obyvateľ	0	0	1800
Projekt 1.3.2 Vybudovanie Trhoviska a parkoviska na námestí						
Výsledok	Plocha renovovaných verejných priestranstiev	ObÚ	m²	0	0	300
	Počet novovybudovaných		počet	0	0	15

	parkovacích miest					
Projekt 1.3.3 Inovácia obecnej internetovej stránky						
Výsledok	Počet nových služieb a prvkov verejnej infraštruktúry	ObÚ	počet	0	1	1
	Vidiecka populácia so zlepšenou infraštruktúrou		obyvateľ	0	0	1800
Prioritná oblasť 2 - Sociálna						
Opatrenie 2.1 Obnova školskej a sociálnej infraštruktúry obce						
Projekt 2.1.1 Výstavby novej MŠ						
Výsledok	Počet novovybudovaných verejných budov	ObÚ	počet	0	0	1
			počet	0	0	
	Zastavaná plocha budovy		m²	0	0	600
	Kapacita podporenej školskej infraštruktúry		počet	0	0	75
Projekt 2.1.2 Vybudovanie domova dôchodcov (denného stacionáru) – rekonštrukcia budovy býv. MŠ						
Výsledok	Počet renovovaných verejných budov	ObÚ	počet	0	0	1
	Kapacita zariadenia		osoby	0	0	30
	Plocha novovybudovaného sociálneho zariadenia		m²	0	0	
	Zníženie ročnej spotreby primárnej energie vo verejných budovách		%	0	0	50%
Projekt 2.1.3 Rekonštrukcia ZŠ (vrátane zateplenia), oprava telocvične						
Výsledok	Počet renovovaných verejných budov	ObÚ	počet	0	0	1
	Plocha zrekonštruovaného zázemia telocvične		m²	0	0	
Projekt 2.1.4 Rekonštrukcia ZŠ – vnútorné vybavenie - kuchyňa						
Výsledok	Kapacita zariadenia	ObÚ	počet	0	0	
Opatrenie 2.2 Rozvoj kultúry a cestovného ruchu						
Projekt 2.2.1 Udržanie existujúcich spoločenských aktivít a podujatí						
Výsledok	Počet zrealizovaných kultúrnych podujatí	ObÚ	počet/rok	0	0	27
	Nárast návštevnosti podujatí		%	0	0	15
Projekt 2.2.2 Podpora cestovného ruchu – propagačné a marketingové materiály obce						
Výsledok	Počet zrealizovaných aktivít	ObÚ	počet	0	0	2
Projekt 2.2.3 Vydanie monografie obce						
Výsledok	Počet vydaných monografií	ObÚ	počet	0	0	1
Projekt 2.2.4 Rozvoj turistiky a vybudovanie cyklotrás						
Výsledok	Dĺžka vybudovaných cyklotrás	ObÚ	km	0	0	5,0
Prioritná oblasť 3 - Environmentálna						
Opatrenie 3.1 Projekty v oblasti odpadového hospodárstva						
Projekt 3.1.1 Podpora aktivít vedúcich k skvalitneniu separovaného zberu						
Výsledok	Počet aktivít	ObÚ	počet	0	0	3

	Množstvo vyseparovaných KO	ObÚ, Štatistický úrad SR	t/rok	0	0	
Projekt 3.1.2 Vybudovanie zberného dvora						
Výsledok	Kapacita zberného dvora – množstvo odpadov/rok	ObÚ, Štatistický úrad SR	t/rok	0	0	
	Počet zhromažďovaných komodít		počet	0	0	12
	Plocha zberného dvora		m²	0	0	
Projekt 3.1.3 Likvidácia „čiernych skládok“ odpadu						
Výsledok	Množstvo zlikvidovaného odpadu	ObÚ, Štatistický úrad SR	t/rok	0	120	120
Opatrenie 3.2 Zvýšenie kvality ovzdušia						
Projekt 3.2.1 Výsadba zelene						
Výsledok	Počet kusov vysadenej izolačnej zelene	ObÚ	počet	0	0	100
Opatrenie 3.3 Zlepšenie energetickej efektívnosti budov						
Projekt 3.3.1 Zateplenie verejných budov (projekty 1.1.4, 2.1.3)						
Výsledok	Počet zateplených verejných budov (ZŠ, KD)	ObÚ	počet	0	0	2
	Zateplená plocha		m²	0	0	
	Zníženie ročnej spotreby primárnej energie vo verejných budovách		%	0	0	

zdroj: vlastné spracovanie

4. REALIZAČNÁ ČASŤ

Realizačná časť je zameraná na popis postupov inštitucionálneho a organizačného zabezpečenia realizácie programu rozvoja obce, systém monitorovania a hodnotenia plnenia programu rozvoja obce na základe stanovených merateľných ukazovateľov, vecný a časový harmonogram realizácie programu rozvoja obce formou akčných plánov.

Táto časť obsahuje:

- popis úloh jednotlivých partnerov pri realizácii PHSR,
- popis postupov inštitucionálneho a organizačného zabezpečenia realizácie PHSR, spôsob komunikácie, kooperácie a koordinácie,
- akčný plán na daný rozpočtový rok s výhľadom na 2 roky (n+2) - vecný a časový harmonogram realizácie jednotlivých opatrení a projektov
- stručný popis komunikačnej stratégie PHSR k jednotlivým cieľovým skupinám,
- systém monitorovania a hodnotenia,

4.1. Popis úloh jednotlivých partnerov pri realizácii PHSR

Zaistenie realizácie plánu je riadiacou úlohou, ktorá si vyžaduje podrobnú kontrolu nad aktivitami ako súkromných, tak aj verejných organizácií. Celý proces realizácie PHSR prebieha v súlade s platnou legislatívou Zákom NRSR č.539/2008 Z.z. o podpore regionálneho rozvoja v znení neskorších predpisov (ďalej len „zákon“). Znenie §12 tohto zákona rámcovo ohraničuje pôsobnosť obce na účely regionálneho rozvoja v súvislosti s realizáciou PHSR:

- a) *analyzuje a hodnotí úroveň rozvoja svojho územia a jeho častí, zabezpečuje jeho trvalo udržateľný hospodársky rozvoj, sociálny rozvoj a územný rozvoj,*
- b) *zabezpečuje a koordinuje vypracovanie a realizáciu programu hospodárskeho rozvoja a sociálneho rozvoja obce, pravidelne ho monitoruje a každoročne vyhodnocuje jeho plnenie, zabezpečuje súlad programu hospodárskeho rozvoja a sociálneho rozvoja obce s územnoplánovacou dokumentáciou, ak jej spracovanie vyžaduje osobitný predpis,*
- c) *spolupracuje s vyšším územným celkom, na území, ktorého sa obec nachádza, na príprave a realizácii programu hospodárskeho rozvoja a sociálneho rozvoja vyššieho územného celku a na účely evidencie poskytuje vyššiemu územnému celku program hospodárskeho rozvoja a sociálneho rozvoja obce,*
- d) *podieľa sa na plnení úloh, ktoré súvisia so zameraním podpory regionálneho rozvoja podľa § 3, v spolupráci s ministerstvom a ostatnými sociálno-ekonomickými partnermi, ktorí sa nachádzajú na území obce,*
- e) *vytvára podmienky na vznik a rozvoj územnej spolupráce a partnerstiev,*

- f) *spolupracuje s ďalšími obcami, regiónmi a územnými celkami alebo s orgánmi iných štátov, ktoré plnia funkcie územnej samosprávy,*
- g) *podporuje rozvoj podnikateľských aktivít potrebných na rozvoj obce*

4.2. Popis postupov inštitucionálneho a organizačného zabezpečenie realizácie PHSR

Na úrovni obce zabezpečujú realizáciu PHSR orgány obce. V zmysle §§10 - 13 zákona č.369/1990 Zb. o obecnom zriadení v znení neskorších predpisov (ďalej len „zákon o obecnom zriadení“) sú to:

- obecné zastupiteľstvo,
- starosta obce.

Administratívne činnosti súvisiace s činnosťou samosprávy zabezpečuje obecný úrad resp. jeho pracovníci.

Obecné zastupiteľstvo schvaľuje vypracovanie zámeru vypracovania PHSR, schvaľuje uznesením celé PHSR ako aj jeho aktualizácie (§8 ods.5 zákona). Každoročne schvaľuje jeho vyhodnotenie a monitorovanie. Na návrhy jednotlivých komisií a v spolupráci s partnermi môže schvaľovať zmeny a aktualizácie PHSR, priority v Akčnom pláne. Taktiež schvaľuje mieru spolufinancovania pri predkladaní jednotlivých žiadostí o nenávratný finančný príspevok v prípade, že sú financované z Európskych štrukturálnych a investičných fondov (EŠIF).

Starosta obce ako najvyšší výkonný orgán vykonáva obecnú správu, zastupuje obec vo vzťahu k štátnym orgánom rozhoduje vo všetkých veciach správy obce, ktoré nie sú zákonom alebo štatútom obce vyhradené obecnému zastupiteľstvu. Podpisuje uznesenia obecného zastupiteľstva.

Všetky úkony spojené so obecnou správou organizačne a administratívne zabezpečujú pracovníci obecného úradu napr. prípravou podkladov a materiálov pre zasadnutie obecného zastupiteľstva príp. komisií. Pri príprave konkrétnych projektov a ich predkladaní v rámci výziev o nenávratný finančný príspevok z EŠIF obec spolupracuje s externými spoločnosťami.

PHSR obce je živým dokumentom, ktorý je podľa potreby dopĺňaný a upravovaný. Zodpovednosťou starostu obce, obecného zastupiteľstva a všetkých občanov obce, ktorí a na tvorbe programu podieľali, bude zabezpečiť, aby zámery a ciele zostali dôveryhodné a relevantné a boli v maximálnej miere zrealizované.

4.3. Akčný plán na daný rozpočtový rok s výhľadom na 2 roky

Akčný plán je dokument na naplnenie cieľov a myšlienok konkrétnymi činmi. V súlade s dobrým finančným riadením by mal byť každý rok aktualizovaný a pripravený priamou väzbou na rozpočet. Akčný plán bol vypracovaný na obdobie n+2 rokov tzn. na r.2015 (2016 – 2017).

Tab.č.22 Akčný plán (Formulár č. R1)				
Akčný plán pre oblasť				
Opatrenie, aktivita	Termín (rok)	Zodpovedný	Financovanie	Ukazovateľ výstupu
Prioritná oblasť č.1 - Hospodárska				
Opatrenie 1.1 Dobudovanie občianskej infraštruktúry obce				
Projekt 1.1.1 Dobudovanie vodovodu	2016 -17	obec	Rozpočet obce, OP KŽP, EF*	Dĺžka novovybudovaných inžinierskych sietí
Projekt 1.1.2 Vybudovanie kanalizácie	2016 -17	obec	Rozpočet obce, OP KŽP, EF*	Dĺžka novovybudovaných inžinierskych sietí
Projekt 1.2.4 Rozšírenie MK a vybudovanie chodníka (pri bývalej Pekárni)	2017	obec	Rozpočet obce, IROP, PRV*	Dĺžka rekonštruovaných a novovybudovaných MK a chodníkov
Opatrenie 1.2 Podpora dopravnej politiky obce				
Projekt 1.2.2 Rekonštrukcie chodníka na námestí	2016 - 2017	obec	Rozpočet obce IROP, PRV*	Dĺžka zrekonštruovaných chodníkov
Opatrenie 1.3 Podpora technického zázemia obce				
Projekt 1.3.1 Revitalizácia verejného priestranstva (verejná zeleň, lavičky, koše)	2016 - 2017	obec	Rozpočet obce IROP, PRV*	Plocha renovovaných verejných priestranstiev
Projekt 1.3.3 Inovácia obecnej internetovej stránky	2015	obec	Rozpočet obce	1 internetová stránka
Prioritná oblasť 2 - Sociálna				
Opatrenie 2.1 Obnova školskej infraštruktúry v obci				
Projekt 2.1.3 Rekonštrukcia ZŠ (vrátane zateplenia), oprava telocvične	2016	obec	Rozpočet obce, IROP, EF*	Plocha, Zníženie ročnej spotreby primárnej energie
Projekt 2.1.4 Rekonštrukcia ZŠ – vnútorné vybavenie - kuchyňa	2015	obec	Rozpočet obce	Kapacita zariadenia
Opatrenie 2.2 Rozvoj kultúry a cestovného ruchu				
Projekt 2.2.1 Udržanie existujúcich spoločenských aktivít a podujatí	2016 (každoročne)	obec	Rozpočet obce	Počet podujatí
Prioritná oblasť 3 - Environmentálna				
Opatrenie 3.1 Projekty v oblasti odpadového hospodárstva				
Projekt 3.1.3 Likvidácia	2015	obec	Rozpočet obce	Množstvo

čiernych skládok				zlikvidovaných odpadov
Opatrenie 3.2 Zvýšenie kvality ovzdušia				
Projekt 3.2.1 Výsadba zelene	2016	obec	Rozpočet obce	Počet kusov vysadenej izolačnej zelene

zdroj: vlastné spracovanie

Skratky a vysvetlivky:

IROP – Integrovaný regionálny operačný program

PRV – Program rozvoja vidieka

PO KŽP – OP kvalita životného prostredia

EF – Environmentálny fond

*v závislosti od získaných finančných prostriedkov

4.4. Systém monitorovania a hodnotenia

Systém monitorovania, hodnotenia a aktualizácie PHSR zahŕňa:

- monitorovanie plnenia akčného plánu, aktualizácia akčného plánu – obec raz ročne získa a spracuje pripomienky úradu, poslancov a verejnosti, zvyčajne do leta v čase začiatku prípravy rozpočtu na ďalší rok,
- hodnotenie plnenia PHSR –samospráva vyhodnotí dosiahnuté výsledky a dosahy realizovaných opatrení do 31. mája za predošlý rok. (Formulár č. R3 - Záznam z monitorovania, Formulár č. R4 – Monitorovacia správa, Formulár č. R5 - Plán hodnotenia a monitorovania),
- aktualizácia PHSR (Samospráva uskutoční každé 3 – 4 roky)

Hlavný nástroj komunikácie PHSR pre obec predstavuje webová stránka so sprievodnými komunikačnými kanálmi: úradná tabuľa, rozhlas. Základným nástrojom monitorovania a kontroly sú „Podklady na rokovanie obecného zastupiteľstva“. Zamestnanci obecného úradu pripravujú vstupné údaje, na príprave materiálu sa podieľajú komisie zastupiteľstva, rokujú o ňom poslanci, materiál a zastupiteľstvo sú verejné.

Tab.č.23 Záznam z monitorovania (Formulár č. R3) PRÍKLAD

Správa o plnení akčného plánu obce XY ku dňu..... bola spracovaná v zmysle Programu hospodárskeho rozvoja a sociálneho rozvoja obce XY na roky 2015 - 2020, časť 4. Realizačná časť. Cieľom monitoringu Akčného plánu obce XY je pripraviť komplexnú informáciu o tom, ako sa plnia opatrenia navrhnuté v PHSR obce a počas celého obdobia platnosti dokumentu v rokoch 2015 - 2020. Tieto údaje sú k dispozícii pre samosprávu a širokú verejnosť.

Akčný plán obce XY je zoradený podľa priorít, oblastí a opatrení. Odpočet aktivít v akčnom pláne je spracovaný z pohľadu obce XY. V akčnom pláne sú vymenované aktivity bežného, kapitálového a podporného charakteru v časovom slede. Ide o aktivity, ktoré je potrebné realizovať v ďalšom období. Akčný plán je spracovaný na základe údajov zo schváleného rozpočtu obce, schválených strategických dokumentov obce.

Aktuálna verzia akčného plánu je zverejnená na webovej stránke obce www.....

Pripomienky k akčnému plánu obce je možné zaslať e-mailom na adresu@.....sk.

Ďalší monitoring akčného plánu sa uskutoční ku dňu.....

zdroj: vlastné spracovanie

Monitorovanie a hodnotenie súvisí aj s analýzou a riadením rizík a komunikáciou s verejnosťou ako „pravidelný odpočet“ a prezentácia dosiahnutých výsledkov, umožňuje PHSR vhodne aktualizovať (časovo a vecne). Vychádza z Plánu hodnotenia a monitorovania – Formulár č. R5. Súčasťou monitorovacej správy je aktualizácia a hodnotenie stavu plnenia ukazovateľov vo Formulári č. P2 a v tejto fáze je vhodné použiť Formulár č. R4.

Tab.č.24 Monitorovacia správa (Formulár č. R4)PRÍKLAD									
Úroveň prvku stratégie	Opis prvkov stratégie	Plánovaný termín realizácie	Ukazovateľ výstupu	Počiatočná hodnota ukazovateľa	Plánovaná hodnota ukazovateľa	Skutočná hodnota ukazovateľa	Rozpočet obce od do	Externé zdroje od do	Realizácia aktivít od do a plán na obdobie od do
Opatrenie 3.1 Projekty v oblasti odpadového hospodárstva									
Projekt 3.1.2 Vybudovanie zberného dvora	Dobudovanie technickej infraštruktúry obce	2016	Kapacita zberného dvora – množstvo odpadov/rok	0					
.									
.									
.									
Opatrenie....									
Projekt ...									
.									
.									

zdroj: vlastné spracovanie

Formulár č. P2 (Tab.č.22) je neoddeliteľnou súčasťou monitorovacej správy.

Tab.č.25 Plán hodnotenia a monitorovania (Formulár č. R5)		
Plán priebežných hodnotení PHSR na programové obdobie 2015 - 2020		
Typ hodnotenia	Vykonať prvýkrát	Dôvod vykonania/ periodicita
Strategické hodnotenie	najskôr v roku 2016	podľa rozhodnutia obce/koordinátora PHSR a vzniknutej spoločenskej potreby
Operatívne hodnotenie		
Tematické hodnotenie časti PHSR	v roku 2016	téma hodnotenia identifikovaná ako riziková časť vo výročnej monitorovacej správe za predchádzajúci kalendárny rok
Ad hoc mimoriadne hodnotenie		pri značnom odklone od stanovených cieľov
		pri návrhu na revíziu PHSR
Ad hoc hodnotenie celého PHSR alebo jeho časti		na základe rozhodnutia starostu/primátora, kontrolného orgánu obce/mesta, podnetu poslancov; na základe protokolu NKÚ SR, správy auditu...
Ad hoc hodnotenie celého PHSR alebo jeho časti	každoročne	V súlade so zákonom NR SR č.539/2008 Z.z. o podpore regionálneho rozvoja

zdroj: vlastné spracovanie

4.5. Stručný popis komunikačnej stratégie

Komunikačnú stratégiu je potrebné zamerať tak na internú, ako aj externú komunikáciu. Pri príprave je možné vychádzať z formulára č. Ú3 Metodiky pre vypracovanie PHSR. K prehľadu sa priložia zápisy, spísané pripomienky členov k zaslaným materiálom a prezenčné listiny v prípade už zrealizovaných komunikačných aktivít.

Pracovný tím zabezpečí informovanie verejnosti o realizácii PHSR a v prípade potreby verejné prerokovanie aktualizácie PHSR. Vychádza pri tom z časových rámcov uvedených vo Formulári č. R6 – Komunikačný plán PHSR.

Tab.č.26 Komunikačný plán pre fázu realizácie PHSR (Formulár č. R6)							
P. č.	Časový rámec	Miesto konania	Cieľová skupina	Forma	Téma, ciele	Vstupné údaje	Výstupy
1.	10/2015	ObÚ	obyvatelia	Zasadnutie ObZ	PHSR - Schválenie zámeru	Návrh zámeru	Zápisnica z rokovania ObZ
2.	11/2015	ObÚ, obec	obyvatelia	Verejný prieskum Dotazník	PHSR Strategická časť	Dotazník	Podklady k strategickej časti PHSR
3.	12/2015	ObÚ	obyvatelia	Materiál na zasadnutie ObZ	Schválenie PHSR	Návrh dokumentu	Uznesenie ObZ
4.	12/2015	ObÚ	obyvatelia	Materiál na zasadnutie ObZ	Rozpočet obce na r.2016	Návrh dokumentu	Uznesenie ObZ
5.	05/2016	ObÚ	obyvatelia	Verejné pripomienkovanie /Materiál na zasadnutie ObZ	Vyhodnotenie PHSR za r.2015	Monitorovacia správa	Uznesenie ObZ
6.	05/2017	ObÚ	obyvatelia	Verejné pripomienkovanie /Materiál na zasadnutie ObZ	Vyhodnotenie PHSR za r.2016	Monitorovacia správa	Uznesenie ObZ
7.	05/2018	ObÚ	obyvatelia	Verejné pripomienkovanie /Materiál na zasadnutie ObZ	Vyhodnotenie PHSR za r.2017	Monitorovacia správa	Uznesenie ObZ
8.	05/2019	ObÚ	obyvatelia	Verejné pripomienkovanie /Materiál na zasadnutie ObZ	Vyhodnotenie PHSR za r.2018	Monitorovacia správa	Uznesenie ObZ
9.	05/2020	ObÚ	obyvatelia	Verejné pripomienkovanie /Materiál na zasadnutie ObZ	Vyhodnotenie PHSR za r.2019	Monitorovacia správa	Uznesenie ObZ
10.	05/2021	ObÚ	obyvatelia	Verejné pripomienkovanie /Materiál na zasadnutie ObZ	Vyhodnotenie PHSR za r.2020	Monitorovacia správa	Uznesenie ObZ
11.	05/2021	ObÚ	obyvatelia	Zasadnutie ObZ	Aktualizácia PHSR – príprava na PHSR 2021-2027	Návrh zámeru	Uznesenie ObZ

zdroj: vlastné spracovanie

5. FINANČNÁ ČASŤ

Obsahuje finančné zabezpečenie jednotlivých opatrení a aktivít, inštitucionálnu a organizačnú stránku realizácie programu rozvoja obce.

Zahrňa najmä:

- indikatívny finančný plán na celú realizáciu PHSR,
- model viaczdrojového financovania jednotlivých opatrení, aktivít (projektov) za účasti sociálno-ekonomických partnerov v území v prepojení na programový rozpočet obce.

5.1. Zdroje financovania regionálneho rozvoja

Aby mohla obec realizovať projektové zámery a aktivity zahrnuté v PHSR potrebuje zabezpečiť ich finančné krytie. Tabuľka č.6 zahrňa možné zdroje financovania regionálneho rozvoja vo všeobecnosti v súlade s §4 zákona.

Tab.č.27 Zdroje financovania regionálneho rozvoja		
Druh	Riadne zdroje financovania	Doplňkové zdroje financovania
Zdroj	a) zo štátneho rozpočtu vrátane finančných prostriedkov z rozpočtových kapitol ministerstiev	finančné prostriedky z EÚ určené:
	b) zo štátnych účelových fondov	a) hospodársky zaostalým regiónom, ktoré podľa ukazovateľov hospodárskeho rozvoja a sociálneho rozvoja vykazujú nižšiu úroveň rozvoja, ako je priemerná úroveň EÚ
	c) z rozpočtov vyšších územných celkov	b) regiónom s nepriaznivou štruktúrou zamestnanosti a podnikateľského prostredia
	d) z rozpočtov obcí	
	e) z prostriedkov fyzických osôb	
	f) z prostriedkov právnických osôb	
	g) z úverov a príspevkov medzinárodných organizácií	
	h) z prostriedkov vyplývajúcich z medzinárodných zmlúv o poskytnutí grantu uzatvorených medzi Slovenskou republikou a inými štátmi	
	i) z iných prostriedkov, ak to ustanoví osobitný predpis	

zdroj: vlastné spracovanie

Rozpočet obce a jeho tvorbu legislatívne vymedzujú zákony: zákon o obecnom zriadení (§9) v znení neskorších predpisov a zákon č.583/2004 Z.z. o rozpočtových pravidlách samosprávy v znení neskorších predpisov.

Rozpočet obce sa vnútorne člení na:

- bežné príjmy a bežné výdavky (ďalej len „bežný rozpočet“),
- kapitálové príjmy a kapitálové výdavky (ďalej len „kapitálový rozpočet“),
- finančné operácie.

Príjmy rozpočtu obce ďalej delíme na:

- a) výnosy miestnych daní a poplatkov podľa osobitného predpisu,
- b) nedaňové príjmy z vlastníctva a z prevodu vlastníctva majetku obce a z činnosti obce a jej rozpočtových organizácií podľa tohto alebo osobitného zákona,
- c) úroky a iné príjmy z finančných prostriedkov obce,
- d) sankcie za porušenie finančnej disciplíny uložené obcou,
- e) dary a výnosy dobrovoľných zbierok v prospech obce,
- f) podiely na daniach v správe štátu podľa osobitného predpisu,
- g) dotácie zo štátneho rozpočtu na úhradu nákladov preneseného výkonu štátnej správy v súlade so zákonom o štátnom rozpočte na príslušný rozpočtový rok a dotácie zo štátnych fondov,
- h) ďalšie dotácie zo štátneho rozpočtu v súlade so zákonom o štátnom rozpočte na príslušný rozpočtový rok,
- i) účelové dotácie z rozpočtu vyššieho územného celku alebo z rozpočtu inej obce na realizáciu zmlúv podľa osobitných predpisov,
- j) prostriedky z Európskej únie a iné prostriedky zo zahraničia poskytnuté na konkrétny účel,
- k) iné príjmy ustanovené osobitnými predpismi.

Za vlastné príjmy rozpočtu obce sa považujú príjmy rozpočtu obce podľa písm. a) - f).
Príjmy obce môžeme rozdeliť podľa Tab.č.7:

Tab.č.28 Členenie príjmov obce			
Vlastné		Cudzie	
Daňové	Nedaňové	Návratné	Nenávratné
Daň z príjmu FO	Príjmy z vlastníctva majetku	Úvery a pôžičky	Dotácie
Miestne dane	Príjmy z činnosti samosprávy	Komunálne zmenky	
	Poplatky	Príjmy z emisie CP	
	Sankcie, pokuty, dary	Komunálny leasing	
	Príjmy z mimorozpočtových fondov		

zdroj: vlastné spracovanie

Možné využitie týchto zdrojov bolo použité aj pri zostavovaní Akčného plánu v časti 4.3 Formulár č. R1.

Obec má na r.2015 schválený vyrovnaný rozpočet

Tab.č.29 Rozpočet obce Radošovce na r.2015	
Rok/EUR	2015
Bežné príjmy	1 098 000,00
Kapitálové príjmy	2 000,00
Finančné operácie	420 000,00
Príjmy spolu	1 520 000,00
Bežné výdavky	328 800,00
Kapitálové výdavky	555 200,00
Finančné operácie	18 000,00
Výdavky spolu	1 520 000,00
Hospodárenie celkom	0,00

zdroj: Obecný úrad

5.2. Finančný rámec PHSR

Pri tvorbe finančného rámca bol použitý Formulár č. F2, ktorý zahŕňa možné navrhnuté projekty a aktivity vrátane možných zdrojov financovania – samostatná Príloha č.4

Finančný rámec na realizáciu PHSR pre potreby súhrnného prehľadu plánovaných projektov a aktivít je formulárom s podrobnou štruktúrou plánovaných finančných prostriedkov na opatrenia, projekty a aktivity PHSR na celé jeho obdobie a obsahuje aj podmienky a predpoklady jeho plnenia na základe možných scenárov vývoja. Dobré naplánovať finančnú a inštitucionálnu kapacitu je náročné a dobrý finančný rámec vytvára predpoklady na zvládnutie realizácie PHSR v súlade s reálnymi možnosťami obce.

Model viaczdrojového financovania – financovanie projektov bude viaczdrojové zloženie zdrojov bude zahŕňať rozpočet obce, zdroje EÚ, štátne dotácie, úverové zdroje a ďalšie zdroje.

5.3. Indikatívny finančný plán PHSR

Indikatívny rozpočet – sumarizácia je celkovým prehľadom plánovaných finančných prostriedkov počas celej platnosti schváleného PHSR, má priamy vzťah k rozpočtu obce (s dosahom na jej hospodárenie) a mal by rešpektovať princípy zodpovedného finančného manažmentu.

Tab.č.30 Indikatívny rozpočet PHSR – sumarizácia (Formulár č.5)	
I. Hospodárska oblasť	7 727 600
II. Sociálna oblasť	1 037 500
III. Environmentálna oblasť	1 34 500
Spolu €	8 899 600

Schválený indikatívny rozpočet je potrebné zapracovať do rozpočtu obce a ďalších záväzných dokumentov.

6. ZÁVEREČNÁ ČASŤ

Tab.č.31 Schválenie PHSR (Formulár č. Z1)	
Dokument	Program hospodárskeho a sociálneho rozvoja obce Radošovce na r.2015 - 2020
Prerokovanie	<ul style="list-style-type: none"> • Prerokovanie v orgánoch samosprávy (zastupiteľstvo, odborné komisie) • Verejné pripomienkovanie (zverejnené na webovej stránke, úradnej tabuli)
Schválenie	Uznesenie zastupiteľstva

Program hospodárskeho a sociálneho rozvoja obce Radošovce na r.2015 - 2020 bol zverejnený na webovej stránke obce www.radosovce.sk aj na úradnej tabuli a následne schválený na zasadnutí Obecného zastupiteľstva dňa 18.12.2015 uznesením č. 115/2015.

7. PRÍLOHY

Príloha č. 1 - Zoznam členov riadiaceho tímu

Ing. Vladimír Kočárik	starosta obce (garant PHSR)
Mgr. Pavol Špetta	zástupca starostu, poslanec ObZ
Martin Molent	poslankyňa ObZ
Bc. Juraj Mikula	poslankyňa ObZ
Mgr. Viktor Gréč	poslankyňa ObZ
Ing.Arch. Tomáš Huliman	poslanec ObZ
Ing. Ján Kall	poslanec ObZ
Ľubomír Petrov	poslanec ObZ
JUDr. Ján Pekar	poslanec ObZ
Silvia Lukovičová	poslankyňa ObZ
G&G UNION, s.r.o.	externý dodávateľ

Príloha č. 2 - Zoznam informačných zdrojov použitých v PHSR

(východiskové strategické a koncepčné dokumenty, súvisiaca legislatíva)

Názov dokumentu / Zdroj dát	Platnosť dokumentu	Úroveň dokumentu	Oblasť dát / téma	Webová stránka
Národná stratégia regionálneho rozvoja SR 2020 - 30 (NSRR)	2030	národná		www.mindop.sk
Koncepcia územného rozvoja Slovenska 2001- záväzná časť v znení KURS 2011	2030	národná		www.mindop.sk
Stratégia Európa 2020	2020	národná		www.mindop.sk
Národný program reforiem 2014	2014-2017	národná		www.finance.gov.sk
Metodika na vypracovanie PHSR 2014-2020, (verzia 2.0, Február 2015)	2014-2020	národná		www.mindop.sk
Partnerská dohoda SR 2014-2020	2020	národná		www.partnerskadohoda.gov.sk
Operačné programy 2014-2020	2020	národná		
PHSR TTSK 2009-2015	2015			
Územný plán TTSK nový 14.4.2015		regionálna		
Krajinno-ekologický plán TTSK k ÚP		regionálna		
Územný plán obce – zadanie máj 2011		miestna		Obecný úrad
PHSR obce Radošovce 2007-2014				Obecný úrad
Štatút obce Radošovce		miestna		www.radosovce.sk
Rozpočet obce Radošovce na r.2015 -2017	2015	miestna		Obecný úrad
Štatistický úrad SR, MOŠ				www.statistics.sk
Štatistický úrad SR, databáza DATACube			Demografia	datacube.statistics.sk
Štatistický úrad SR, databáza DATACube			Bývanie	datacube.statistics.sk
Štatistický úrad SR, databáza DATACube			Školstvo a vzdelávanie	datacube.statistics.sk
Štatistický úrad SR, databáza DATACube			Zdravotníctvo	datacube.statistics.sk
Štatistický úrad SR, databáza DATACube			Sociálna starostlivosť	datacube.statistics.sk
Štatistický úrad SR, databáza DATACube			Ekonomická situácia	datacube.statistics.sk

zdroj: vlastné spracovanie

Príloha č. 3 – Finančný rámec PHSR

Príloha č. 4 – Vyhodnotenie dotazníkového prieskumu